



## ПРАВИТЕЛЬСТВО САНКТ-ПЕТЕРБУРГА

### ПОСТАНОВЛЕНИЕ

окуд

09.09.2025

№ 640

О внесении изменений в постановление  
Правительства Санкт-Петербурга  
от 01.03.2011 № 254

В соответствии со статьями 45 и 46 Градостроительного кодекса Российской Федерации и в целях обеспечения градостроительного развития территории квартала 1, ограниченной ул.Адмирала Исакова, береговой линией Финского залива, проектируемой улицей № 1, проектируемым боковым проездом вдоль Петергофского шоссе, в Красносельском районе Правительство Санкт-Петербурга

#### ПОСТАНОВЛЯЕТ:

1. Внести в постановление Правительства Санкт-Петербурга от 01.03.2011 № 254 «Об утверждении проекта планировки с проектом межевания территории, ограниченной Петергофским шоссе, проектируемым проездом, береговой линией Финского залива, проектным продолжением ул.Адмирала Исакова, в Красносельском районе» путем утверждения отдельных частей проекта планировки с проектом межевания территории квартала 1, ограниченной ул.Адмирала Исакова, береговой линией Финского залива, проектируемой улицей № 1, проектируемым боковым проездом вдоль Петергофского шоссе, в Красносельском районе следующие изменения:

1.1. Пункты 1 и 2 постановления после слов «в Красносельском районе» дополнить словами «, за исключением территории квартала 1, ограниченной ул.Адмирала Исакова, береговой линией Финского залива, проектируемой улицей № 1, проектируемым боковым проездом вдоль Петергофского шоссе, в Красносельском районе,».

1.2. Пункты 1.1 – 1.3, 2.1 и 2.2 постановления и названия приложений № 1 – 5 после слов «в Красносельском районе» дополнить словами «, за исключением территории квартала 1, ограниченной ул.Адмирала Исакова, береговой линией Финского залива, проектируемой улицей № 1, проектируемым боковым проездом вдоль Петергофского шоссе, в Красносельском районе».

1.3. В пунктах 1.1 – 1.3, 2.1 и 2.2 постановления слово «согласно» заменить словом «, согласно».

1.4. Дополнить постановление пунктами 1-1 и 1-1.1 – 1-1.5 следующего содержания:

«1-1. Утвердить проект планировки территории квартала 1, ограниченной ул.Адмирала Исакова, береговой линией Финского залива, проектируемой улицей № 1, проектируемым боковым проездом вдоль Петергофского шоссе, в Красносельском районе в составе:

1-1.1. Чертеж планировки территории квартала 1, ограниченной ул.Адмирала Исакова, береговой линией Финского залива, проектируемой улицей № 1, проектируемым боковым проездом вдоль Петергофского шоссе, в Красносельском районе (красные линии) согласно приложению № 6.

1-1.2. Чертеж планировки территории квартала 1, ограниченной ул.Адмирала Исакова, береговой линией Финского залива, проектируемой улицей № 1, проектируемым боковым проездом вдоль Петергофского шоссе, в Красносельском районе (границы зон планируемого размещения объектов капитального строительства) согласно приложению № 7.

1-1.3. Чертеж планировки территории квартала 1, ограниченной ул.Адмирала Исакова, береговой линией Финского залива, проектируемой улицей № 1, проектируемым боковым проездом вдоль Петергофского шоссе, в Красносельском районе (границы планируемого элемента планировочной структуры) согласно приложению № 8.

1-1.4. Положение о характеристиках планируемого развития территории, в том числе о плотности и параметрах застройки территории (в пределах, установленных градостроительным регламентом), о характеристиках объектов капитального строительства иного назначения и необходимых для функционирования таких объектов и обеспечения жизнедеятельности человека объектов коммунальной, транспортной инфраструктур, в том числе объектов, необходимых для развития территории в границах элемента планировочной структуры территории квартала 1, ограниченной ул.Адмирала Исакова, береговой линией Финского залива, проектируемой улицей № 1, проектируемым боковым проездом вдоль Петергофского шоссе, в Красносельском районе, согласно приложению № 9.

1-1.5. Положение об очередности планируемого развития территории квартала 1, ограниченной ул.Адмирала Исакова, береговой линией Финского залива, проектируемой улицей № 1, проектируемым боковым проездом вдоль Петергофского шоссе, в Красносельском районе, содержащее этапы и максимальные сроки осуществления архитектурно-строительного проектирования, строительства объектов капитального строительства иного назначения, необходимых для функционирования таких объектов и обеспечения жизнедеятельности человека объектов коммунальной, транспортной инфраструктур и сноса объектов капитального строительства, согласно приложению № 10».

1.5. Дополнить постановление пунктами 2-1 и 2-1.1 – 2-1.5 следующего содержания:

«2-1. Утвердить проект межевания территории квартала 1, ограниченной ул.Адмирала Исакова, береговой линией Финского залива, проектируемой улицей № 1, проектируемым боковым проездом вдоль Петергофского шоссе, в Красносельском районе в составе:

2-1.1. Чертеж межевания территории квартала 1, ограниченной ул.Адмирала Исакова, береговой линией Финского залива, проектируемой улицей № 1, проектируемым боковым проездом вдоль Петергофского шоссе, в Красносельском районе (красные линии) согласно приложению № 11.

2-1.2. Чертеж межевания территории квартала 1, ограниченной ул.Адмирала Исакова, береговой линией Финского залива, проектируемой улицей № 1, проектируемым боковым проездом вдоль Петергофского шоссе, в Красносельском районе (границы планируемого элемента планировочной структуры) согласно приложению № 12.

2-1.3. Чертеж межевания территории квартала 1, ограниченной ул.Адмирала Исакова, береговой линией Финского залива, проектируемой улицей № 1, проектируемым боковым проездом вдоль Петергофского шоссе, в Красносельском районе (границы и условные номера образуемых земельных участков; границы публичного сервитута) согласно приложению № 13.

2-1.4. Перечень и сведения о площади образуемых земельных участков, в том числе которые будут отнесены к территориям общего пользования или имуществу общего пользования, способы их образования, вид разрешенного использования образуемых земельных участков в соответствии с проектом планировки территории квартала 1, ограниченной ул.Адмирала Исакова, береговой линией Финского залива, проектируемой улицей № 1, проектируемым боковым проездом вдоль Петергофского шоссе, в Красносельском районе согласно приложению № 14.

2-1.5. Сведения о границах территории квартала 1, ограниченной ул.Адмирала Исакова, береговой линией Финского залива, проектируемой улицей № 1, проектируемым боковым проездом вдоль Петергофского шоссе, в Красносельском районе, содержащие перечень координат характерных точек этих границ в системе координат, используемой для ведения Единого государственного реестра недвижимости, согласно приложению № 15».

1.6. В пункте 4 постановления слова «Филимонова Р.Е.» заменить словами «Линченко Н.В.».

1.7. В приложении № 3 к постановлению:

1.7.1. В таблице пункта 2 пункты 1, 1.1 – 1.3 исключить.

1.7.2. В таблице пункта 3 пункты 1.1, 2.1, 2.2, 7.1 – 7.3 исключить.

1.7.3. Абзац третий пункта 4 исключить.

1.7.4. В абзаце одиннадцатом пункта 5 слова «2 трансформаторных подстанций на участке 3,» и «, распределительного пункта с трансформаторной подстанцией на земельном участке 2» исключить.

1.8. Дополнить постановление приложениями № 6 – 15, изложив их в редакции согласно приложениям № 1 – 10 к настоящему постановлению.

1.9. Признать утратившими силу приложения № 1, 2, 4 и 5 к постановлению в части территории квартала 1, ограниченной ул.Адмирала Исакова, береговой линией Финского залива, проектируемой улицей № 1, проектируемым боковым проездом вдоль Петергофского шоссе, в Красносельском районе.

2. Постановление вступает в силу на следующий день после его официального опубликования.

3. Контроль за выполнением постановления возложить на вице-губернатора Санкт-Петербурга Линченко Н.В.

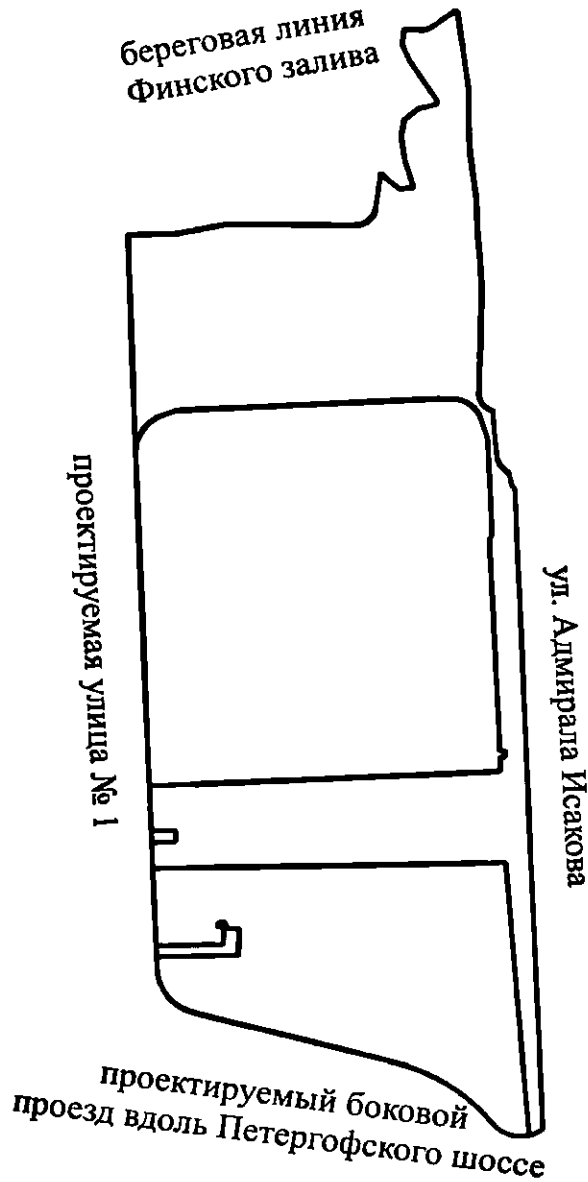
Губернатор  
Санкт-Петербурга



А.Д.Беглов



**ЧЕРТЕЖ**  
**планировки территории квартала 1, ограниченной ул. Адмирала Исакова,**  
**береговой линией Финского залива, проектируемой улицей № 1,**  
**проектируемым боковым проездом вдоль Петергофского шоссе,**  
**в Красносельском районе**  
**(красные линии)**



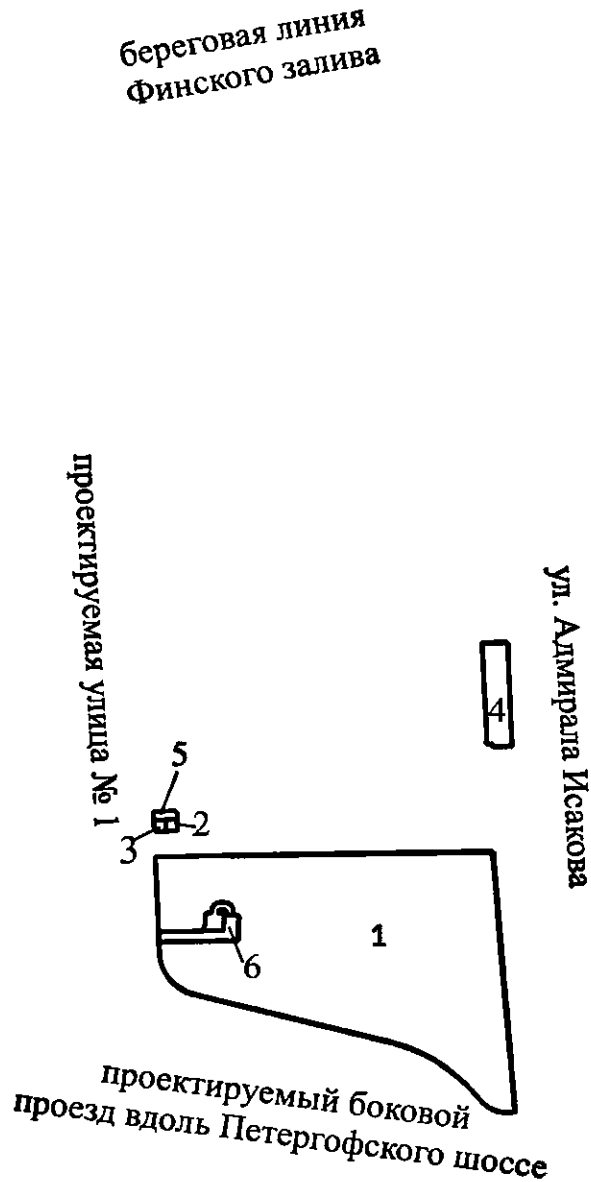
Условные обозначения

— - красные линии




**ЧЕРТЕЖ**

**планировки территории квартала 1, ограниченной ул. Адмирала Исакова,  
береговой линией Финского залива, проектируемой улицей № 1,  
проектируемым боковым проездом вдоль Петергофского шоссе,  
в Красносельском районе  
(границы зон планируемого размещения объектов капитального строительства)**



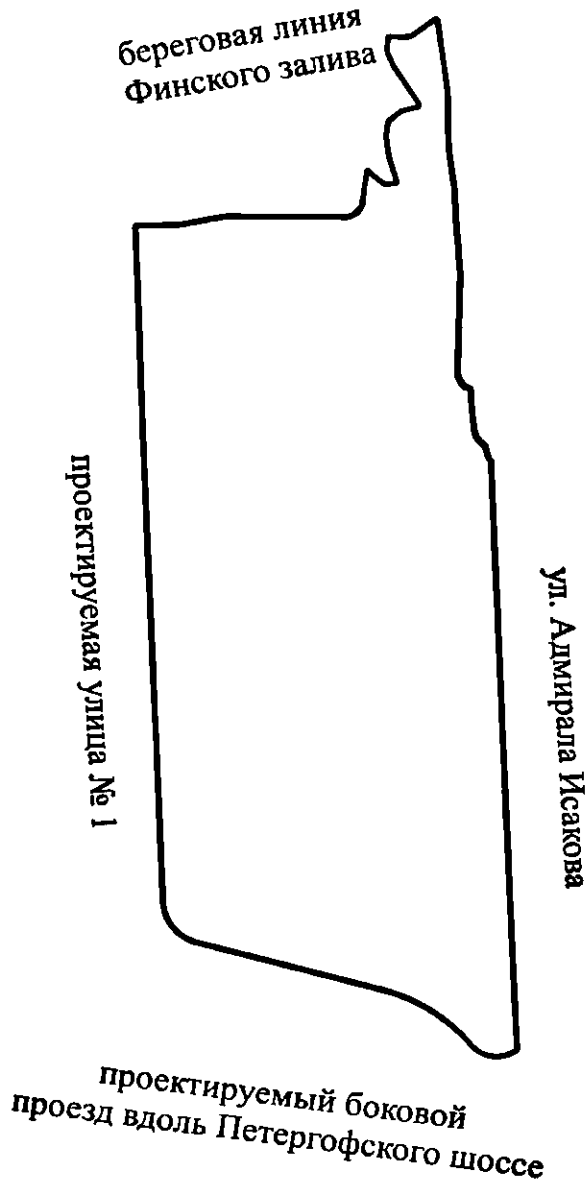
**Условные обозначения**

-  – границы зон планируемого размещения объектов капитального строительства
- 2** – номер зоны планируемого размещения объектов капитального строительства



**ЧЕРТЕЖ**

**планировки территории квартала 1, ограниченной ул. Адмирала Исакова,  
береговой линией Финского залива, проектируемой улицей № 1,  
проектируемым боковым проездом вдоль Петергофского шоссе,  
в Красносельском районе  
(границы планируемого элемента планировочной структуры)**



**Условные обозначения**

— границы планируемого элемента планировочной структуры



Приложение № 4  
к постановлению  
Правительства Санкт-Петербурга  
от 09.09.2025 № 640

### ПОЛОЖЕНИЕ

о характеристиках планируемого развития территории, в том числе о плотности и параметрах застройки территории (в пределах, установленных градостроительным регламентом), о характеристиках объектов капитального строительства иного назначения и необходимых для функционирования таких объектов и обеспечения жизнедеятельности человека объектов коммунальной, транспортной инфраструктур, в том числе объектов, необходимых для развития территории в границах элемента планировочной структуры территории квартала 1, ограниченной ул. Адмирала Исакова, береговой линией Финского залива, проектируемой улицей № 1, проектируемым боковым проездом вдоль Петергофского шоссе, в Красносельском районе

1. Границами проекта планировки с проектом межевания территории, квартала 1, ограниченной ул. Адмирала Исакова, береговой линией Финского залива, проектируемой улицей № 1, проектируемым боковым проездом вдоль Петергофского шоссе, в Красносельском районе (далее – территория) являются:

- с севера – береговая линия Финского залива;
- с востока – ул. Адмирала Исакова;
- с юга – проектируемый боковой проезд вдоль Петергофского шоссе;
- с запада – проектируемая улица № 1.

2. Характеристика планируемого развития территории.

№ п/п	Параметры	Единица измерения	Количество
1	2	3	4
1	Площадь территории в границах элемента планировочной структуры (квартала)	га	32,07
2	Плотность застройки	кв.м общей площади/га	2105,32
3	Величина отступа от красных линий в границах элемента планировочной структуры (квартала)	м	0

3. Характеристики объектов капитального строительства иного назначения, объектов коммунальной, транспортной инфраструктуры.

№ п/п	Номер зоны планируемого размещения объектов капитального строительства	Условный номер образуемого земельного участка	Функциональное назначение объектов капитального строительства	Максимальная высота объектов капитального строительства, м	Максимальная общая площадь объектов капитального строительства, кв.м
1	2	3	4	5	6
1	1	1	Спортивный зал, физкультурно-	15	19100

1	2	3	4	5	6
			оздоровительный комплекс в зданиях и сооружениях; площадки для занятия спортом и физкультурой на открытом воздухе; сооружения для занятий спортом и физкультурой на открытом воздухе		
2	2	2	Здание, обеспечивающее поставку электричества (трансформаторная подстанция)	6	36
3	3	3	Здание, обеспечивающее поставку электричества (трансформаторная подстанция)	6	36
4	4	4	Проезд	—	—
5	5	12	Проезд	—	—
6	6	15	Проезд	—	—
7	—	13	Сооружение, обеспечивающее очистку и уборку объектов недвижимости (сооружение, необходимое для сбора и плавки снега)	—	—
8	—	14	Здание и сооружение, обеспечивающее отвод канализационных стоков	—	—

4. Характеристика планируемого развития объектов социальной инфраструктуры, необходимых для развития территории.

На территории предусматривается размещение спортивного зала, физкультурно-оздоровительного комплекса в зданиях и сооружениях, площадок для занятия спортом и физкультурой на открытом воздухе, сооружений для занятий спортом и физкультурой на открытом воздухе в границах зоны планируемого размещения объектов капитального строительства 1.

5. Характеристика планируемого развития объектов транспортной инфраструктуры, необходимых для развития территории.\*

На территории предусматривается организация элементов улично-дорожной сети, строительство проездов в границах зон планируемого размещения объектов капитального строительства 4, 5, 6, организация открытых автостоянок не менее чем на 110 парковочных мест в границах зоны планируемого размещения объектов капитального строительства 1.

6. Характеристика планируемого развития объектов коммунальной инфраструктуры, необходимых для развития территории.

Водоснабжение – с расходом 109,0 куб.м/сутки от системы централизованного водоснабжения.

Водоотведение – хозяйственно-бытовых сточных вод в объёме 83,9 куб.м/сутки, поверхностных стоков в объёме 772,5 куб.м/сутки в систему централизованной общесплавной канализации.

Теплоснабжение – с общей нагрузкой 5,3 Гкал/ч от системы централизованного теплоснабжения.

Газоснабжение – не требуется.

Электроснабжение – с электрической мощностью 1949,0 кВт от системы централизованного электроснабжения.

На территории предусматривается размещение здания, обеспечивающего поставку электричества (трансформаторной подстанции), в границах зоны планируемого размещения объектов капитального строительства 2, здания, обеспечивающего поставку электричества (трансформаторной подстанции), в границах зоны планируемого размещения объектов капитального строительства 3.

\*В случае уменьшения максимальной площади объекта капитального строительства расчет минимального количества мест для стоянки (размещения) индивидуального автотранспорта в границах земельного участка осуществляется в соответствии с Правилами землепользования и застройки Санкт-Петербурга, утвержденными постановлением Правительства Санкт-Петербурга от 21.06.2016 № 524.



Приложение № 5  
к постановлению  
Правительства Санкт-Петербурга  
от 09.09.2025 № 640

### ПОЛОЖЕНИЕ

**об очередности планируемого развития территории квартала 1, ограниченной ул. Адмирала Исакова, береговой линией Финского залива, проектируемой улицей № 1, проектируемым боковым проездом вдоль Петергофского шоссе, в Красносельском районе, содержащее этапы и максимальные сроки осуществления архитектурно-строительного проектирования, строительства объектов капитального строительства иного назначения, необходимых для функционирования таких объектов и обеспечения жизнедеятельности человека объектов коммунальной, транспортной инфраструктур и сноса объектов капитального строительства**

Этапы и максимальные сроки осуществления архитектурно-строительного проектирования, строительства объектов капитального строительства иного назначения, необходимых для функционирования таких объектов и обеспечения жизнедеятельности человека объектов коммунальной, транспортной инфраструктур и сноса объектов капитального строительства.

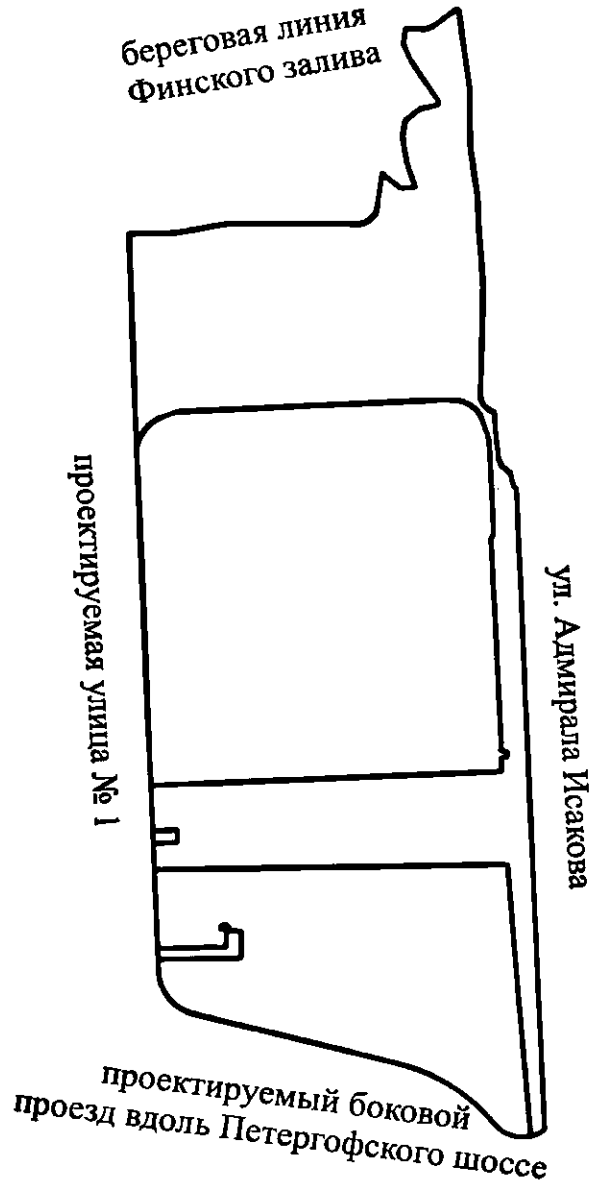
№ п/п	Номер зоны планируемого размещения объектов капитального строительства	Функциональное назначение объектов капитального строительства	Очередность планируемого развития территории/ этапы архитектурно-строительного проектирования/этапы строительства	Максимальные сроки осуществления архитектурно-строительного проектирования/ строительства	Максимальные сроки осуществления сноса объектов капитального строительства
1	2	3	4	5	6
1	1	Спортивный зал, физкультурно-оздоровительный комплекс в зданиях и сооружениях; площадки для занятия спортом и физкультурой на открытом воздухе; сооружения для занятия спортом и физкультурой на открытом воздухе	1/1/1	2028/2030	2028

1	2	3	4	5	6
1	2	Здание, обеспечивающее поставку электричества (трансформаторная подстанция)	1/1/1	2028/2030	-
2	3	Здание, обеспечивающее поставку электричества (трансформаторная подстанция)	1/1/1	2028/2030	-
3	4	Проезд	1/1/1	2028/2030	-
4	5	Проезд	1/1/1	2028/2030	-
5	6	Проезд	1/1/1	2028/2030	-



**ЧЕРТЕЖ**

**межевания территории квартала 1, ограниченной ул. Адмирала Исакова,  
береговой линией Финского залива, проектируемой улицей № 1,  
проектируемым боковым проездом вдоль Петергофского шоссе,  
в Красносельском районе  
(красные линии)**



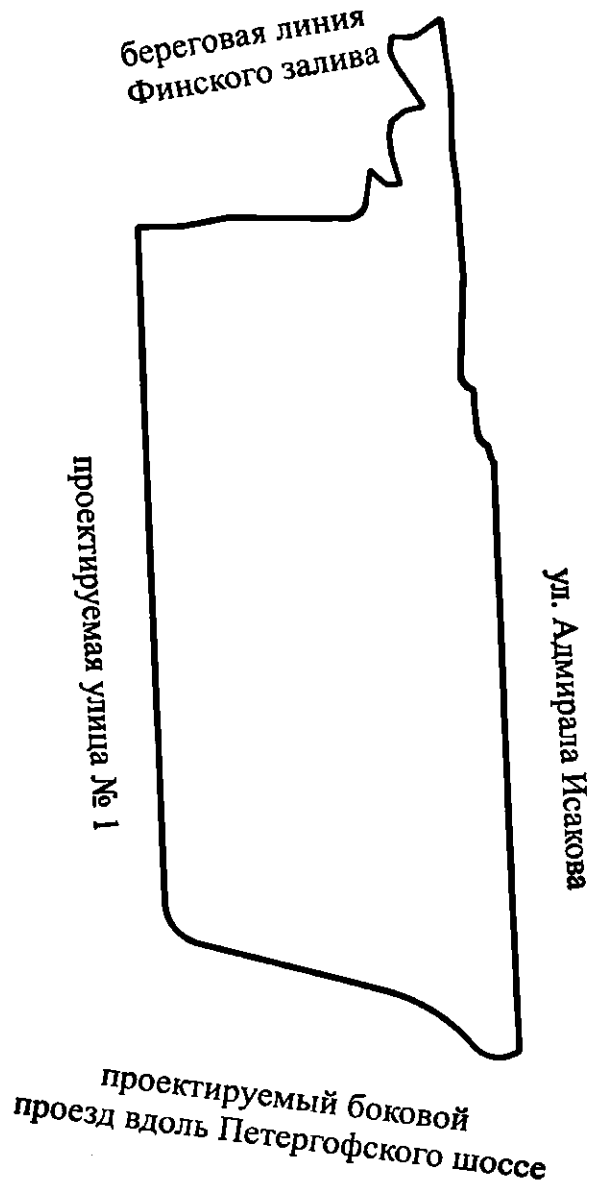
Условные обозначения

— - красные линии



**ЧЕРТЕЖ**

**межевания территории квартала 1, ограниченной ул. Адмирала Исакова,  
береговой линией Финского залива, проектируемой улицей № 1,  
проектируемым боковым проездом вдоль Петергофского шоссе,  
в Красносельском районе  
(границы планируемого элемента планировочной структуры)**



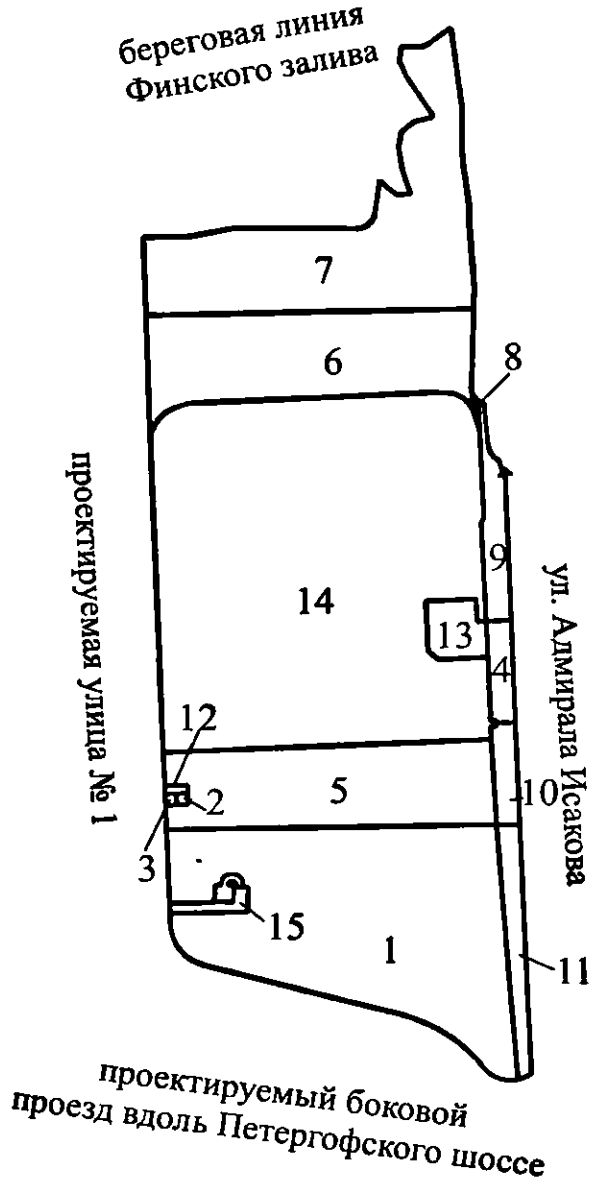
**Условные обозначения**

— границы планируемого элемента планировочной структуры





### ЧЕРТЕЖ

межевания территории квартала 1, ограниченной ул. Адмирала Исакова,  
береговой линией Финского залива, проектируемой улицей № 1,  
проектируемым боковым проездом вдоль Петергофского шоссе,  
в Красносельском районе  
(границы и условные номера образуемых земельных участков;  
границы публичного сервитута)



#### Условные обозначения

-  – границы образуемых земельных участков
- 2 – условные номера образуемых земельных участков
-  – границы публичного сервитута




Приложение № 9  
к постановлению  
Правительства Санкт-Петербурга  
от 09.09.2025 № 640

### ПЕРЕЧЕНЬ И СВЕДЕНИЯ

о площади образуемых земельных участков, в том числе которые будут отнесены к территориям общего пользования или имуществу общего пользования, способы их образования, вид разрешенного использования образуемых земельных участков в соответствии с проектом планировки территории квартала 1, ограниченной ул. Адмирала Исакова, береговой линией Финского залива, проектируемой улицей № 1, проектируемым боковым проездом вдоль Петергофского шоссе, в Красносельском районе

№ п/п	Условный номер образуемого земельного участка	Вид разрешенного использования образуемого земельного участка	Площадь образуемого земельного участка, га	Способ образования земельного участка
1	2	3	4	5
1	1	Обеспечение занятий спортом в помещениях; площадки для занятий спортом; оборудованные площадки для занятий спортом	6,60	Образование земельного участка из земель, находящихся в государственной собственности, или перераспределение
2	2	Предоставление коммунальных услуг	0,01	Образование земельного участка из земель, находящихся в государственной собственности
3	3	Предоставление коммунальных услуг	0,01	Образование земельного участка из земель, находящихся в государственной собственности
4	4	Земельные участки (территории) общего пользования - улично-дорожная сеть	0,29	Образование земельного участка из земель, находящихся в государственной собственности, или перераспределение
5	5	Земельные участки (территории) общего пользования - благоустройство территории	3,01	Образование земельного участка из земель, находящихся в государственной собственности, или перераспределение

1	2	3	4	5
6	6	Земельные участки (территории) общего пользования - благоустройство территории	3,24	Образование земельного участка из земель, находящихся в государственной собственности, или перераспределение
7	7	Земельные участки (территории) общего пользования - благоустройство территории	4,37	Образование земельного участка из земель, находящихся в государственной собственности, или перераспределение
8	8	Земельные участки (территории) общего пользования - благоустройство территории	0,02	Образование земельного участка из земель, находящихся в государственной собственности, или перераспределение
9	9	Земельные участки (территории) общего пользования - благоустройство территории	0,5	Образование земельного участка из земель, находящихся в государственной собственности, или перераспределение
10	10	Земельные участки (территории) общего пользования - благоустройство территории	0,28	Образование земельного участка из земель, находящихся в государственной собственности, или перераспределение
11	11	Земельные участки (территории) общего пользования - благоустройство территории	0,53	Образование земельного участка из земель, находящихся в государственной собственности, или перераспределение
12	12	Земельные участки (территории) общего пользования - улично-дорожная сеть	0,02	Образование земельного участка из земель, находящихся в государственной собственности
13	13	Предоставление коммунальных услуг	0,37	Перераспределение
14	14	Предоставление коммунальных услуг	12,65	Перераспределение
15	15	Земельные участки (территории) общего пользования - улично-дорожная сеть	0,12	Образование земельного участка из земель, находящихся в государственной собственности, или перераспределение



Приложение № 10  
к постановлению  
Правительства Санкт-Петербурга  
от 09.09.2025 № 640

### СВЕДЕНИЯ

о границах территории квартала 1, ограниченной ул. Адмирала Исакова, береговой линией Финского залива, проектируемой улицей № 1, проектируемым боковым проездом вдоль Петергофского шоссе, в Красносельском районе, содержащие перечень координат характерных точек этих границ в системе координат, используемой для ведения Единого государственного реестра недвижимости

Номер точки	X	Y	R (м)
1	2	3	4
<b>Образуемый земельный участок 1</b>			
1	85222,67	102618,93	—
2	85218,63	102274,81	—
3	85138,90	102277,87	—
4	85139,43	102323,29	—
5	85140,79	102323,34	—
6	85145,09	102323,50	—
7	85145,01	102324,41	—
8	85158,54	102324,95	—
9	85158,36	102330,88	—
10	85164,53	102332,00	—
11	85167,47	102333,96	—
12	85169,30	102336,98	—
13	85169,99	102340,53	—
14	85169,99	102344,77	—
15	85169,00	102348,36	—
16	85166,99	102351,14	—
17	85163,88	102352,92	—
18	85160,35	102353,57	—
19	85156,20	102353,45	—
20	85156,01	102359,17	—
21	85128,84	102358,19	—
22	85127,90	102278,29	—
23	85116,99	102278,71	—
24	85113,96	102278,86	—
25	85110,94	102279,20	—
26	85107,95	102279,73	—
27	85105,00	102280,44	—
28	85102,10	102281,34	—

1	2	3	4
29	85099,25	102282,42	—
30	85096,48	102283,67	—
31	85093,80	102285,09	—
32	85091,21	102286,67	—
33	85088,72	102288,42	—
34	85086,35	102290,31	—
35	85084,10	102292,35	—
36	85081,98	102294,53	—
37	85080,00	102296,83	—
38	85078,16	102299,25	—
39	85076,48	102301,78	—
40	85074,96	102304,42	—
41	85073,62	102307,14	—
42	85072,44	102309,94	—
43	85071,43	102312,80	—
44	85070,61	102315,73	—
45	85018,13	102511,59	—
46	85015,00	102521,98	—
47	85011,23	102532,15	—
48	85006,84	102542,06	—
49	85001,85	102551,69	—
50	84996,27	102560,99	—
51	84990,12	102569,92	—
52	84983,43	102578,46	—
53	84976,22	102586,56	—
54	84968,53	102594,20	—
55	84960,38	102601,36	—
56	84955,00	102605,79	—
57	84953,36	102607,23	—
58	84951,82	102608,76	—
59	84950,37	102610,39	—
60	84949,03	102612,11	—
61	84947,80	102613,91	—
62	84946,68	102615,78	—
63	84945,68	102617,72	—
64	84944,80	102619,71	—
65	84944,05	102621,76	—
66	84943,42	102623,85	—
67	84942,93	102625,97	—
68	84942,58	102628,12	—
69	84942,35	102630,29	—
70	84942,26	102632,47	—
71	84942,31	102634,64	—

1	2	3	4
72	84942,49	102636,82	—
73	84942,81	102638,97	—
74	84943,14	102640,52	—
<b>Образуемый земельный участок 2</b>			
1	85245,58	102285,70	—
2	85257,66	102285,23	—
3	85258,11	102297,13	—
4	85246,04	102297,59	—
<b>Образуемый земельный участок 3</b>			
1	85245,12	102273,80	—
2	85257,20	102273,33	—
3	85257,66	102285,23	—
4	85245,58	102285,70	—
<b>Образуемый земельный участок 4</b>			
1	85447,32	102634,32	—
2	85446,28	102608,15	—
3	85344,59	102612,99	—
4	85338,68	102612,54	—
5	85337,45	102612,61	—
6	85337,47	102618,95	—
7	85334,80	102618,90	—
8	85334,99	102638,80	—
<b>Образуемый земельный участок 5</b>			
1	85316,40	102613,59	—
2	85314,10	102554,78	—
3	85303,13	102274,02	—
4	85304,54	102271,52	—
5	85266,20	102272,99	—
6	85267,11	102296,78	—
7	85246,04	102297,59	—
8	85245,12	102273,80	—
9	85218,63	102274,81	—
10	85222,67	102618,93	—
<b>Образуемый земельный участок 6</b>			
1	85788,48	102594,83	—
2	85781,73	102253,17	—
3	85638,85	102258,19	—
4	85651,72	102258,66	—
5	85663,30	102263,56	—
6	85674,34	102272,78	40,12
7	85681,41	102285,30	—
8	85685,72	102297,41	—
9	85696,55	102539,31	—

1	2	3	4
10	85697,28	102555,61	—
11	85696,41	102571,40	—
12	85690,56	102584,56	30,49
13	85679,32	102593,56	—
14	85696,20	102593,77	—
15	85700,24	102592,80	18,54
16	85704,40	102592,75	—
<b>Образуемый земельный участок 7</b>			
1	85874,25	102590,87	—
2	85904,43	102589,71	—
3	85946,85	102583,92	—
4	85949,28	102583,63	—
5	85969,86	102582,45	—
6	86013,23	102582,12	—
7	86094,83	102571,06	—
8	86095,04	102568,90	—
9	86079,18	102547,45	—
10	86076,12	102541,46	19,56
11	86075,28	102534,78	—
12	86075,88	102519,06	—
13	86074,74	102518,85	—
14	86060,34	102517,13	—
15	86043,43	102524,26	—
16	86002,06	102551,53	—
17	85998,65	102551,92	—
18	85994,20	102532,92	—
19	85982,87	102519,18	—
20	85966,04	102516,34	—
21	85941,06	102520,12	—
22	85913,93	102528,72	—
23	85912,93	102514,84	—
24	85923,61	102501,88	—
25	85929,44	102496,72	—
26	85893,44	102491,97	—
27	85880,97	102485,32	19,89
28	85876,06	102472,06	—
29	85877,04	102346,56	—
30	85867,74	102299,08	—
31	85867,40	102295,78	—
32	85866,58	102250,19	—
33	85781,73	102253,17	—
34	85788,48	102594,83	—
35	85811,74	102595,40	—

1	2	3	4
<b>Образуемый земельный участок 8</b>			
1	85696,20	102593,77	—
2	85679,32	102593,56	—
3	85656,62	102601,27	—
4	85687,68	102600,09	—
5	85691,48	102596,31	18,65
<b>Образуемый земельный участок 9</b>			
1	85607,29	102627,94	—
2	85607,29	102625,45	—
3	85622,28	102621,78	—
4	85628,53	102614,42	21,27
5	85637,39	102610,58	—
6	85638,60	102610,41	—
7	85660,27	102607,92	—
8	85684,60	102606,48	—
9	85685,83	102603,13	18,44
10	85687,68	102600,09	—
11	85656,62	102601,27	—
12	85559,49	102605,81	—
13	85553,58	102603,04	—
14	85446,28	102608,15	—
15	85447,32	102634,32	—
<b>Образуемый земельный участок 10</b>			
1	85334,99	102638,80	—
2	85334,80	102618,90	—
3	85331,06	102618,83	—
4	85331,02	102613,16	—
5	85322,13	102613,45	—
6	85316,40	102613,59	—
7	85222,67	102618,93	—
8	85222,32	102643,30	—
<b>Образуемый земельный участок 11</b>			
1	85222,32	102643,30	—
2	85222,67	102618,93	—
3	84943,14	102640,52	—
4	84943,26	102641,11	—
5	84943,84	102643,21	—
6	84944,56	102645,27	—
7	84945,40	102647,28	—
8	84946,36	102649,23	—
9	84947,44	102651,13	—
10	84948,64	102652,95	—
11	84949,56	102654,18	—

1	2	3	4
<b>Образующий земельный участок 12</b>			
1	85267,11	102296,78	--
2	85266,20	102272,99	--
3	85257,20	102273,33	--
4	85258,11	102297,13	--
<b>Образующий земельный участок 13</b>			
1	85470,59	102597,73	--
2	85468,24	102544,96	--
3	85413,96	102547,46	--
4	85404,63	102558,27	--
5	85406,73	102610,03	--
6	85446,28	102608,15	--
7	85445,90	102598,74	--
8	85457,85	102598,23	--
<b>Образующий земельный участок 14</b>			
1	85406,73	102610,03	--
2	85344,59	102612,99	--
3	85338,68	102612,54	--
4	85337,45	102612,61	--
5	85337,47	102618,95	--
6	85331,06	102618,83	--
7	85331,02	102613,16	--
8	85322,13	102613,45	--
9	85316,40	102613,59	--
10	85314,10	102554,78	--
11	85303,13	102274,02	--
12	85304,54	102271,52	--
13	85322,17	102270,66	--
14	85325,83	102270,48	--
15	85638,85	102258,19	--
16	85651,72	102258,66	--
17	85663,30	102263,56	--
18	85674,34	102272,78	40,12
19	85681,41	102285,30	--
20	85685,72	102297,41	--
21	85696,55	102539,31	--
22	85697,28	102555,61	--
23	85696,41	102571,40	--
24	85690,56	102584,56	30,49
25	85679,32	102593,56	--
26	85656,62	102601,27	--
27	85559,49	102605,81	--
28	85553,58	102603,04	--

1	2	3	4
29	85446,28	102608,15	—
30	85445,90	102598,74	—
31	85457,85	102598,23	—
32	85470,59	102597,73	—
33	85468,24	102544,96	—
34	85413,96	102547,46	—
35	85404,63	102558,27	—
<b>Образуемый земельный участок 15</b>			
1	85156,01	102359,17	—
2	85156,44	102346,31	—
3	85160,44	102346,38	—
4	85162,83	102344,56	—
5	85162,80	102340,51	—
6	85160,89	102338,23	—
7	85158,13	102338,10	—
8	85158,04	102344,23	—
9	85139,66	102343,57	—
10	85140,28	102324,24	—
11	85140,76	102324,25	—
12	85140,79	102323,34	—
13	85139,43	102323,29	—
14	85138,90	102277,87	—
15	85127,90	102278,29	—
16	85128,84	102358,19	—

