

**ПРАВИТЕЛЬСТВО САНКТ-ПЕТЕРБУРГА****ПОСТАНОВЛЕНИЕ**

окуд

19.09.2025№ 689

**Об утверждении проекта планировки с проектом межевания территории для размещения линейного объекта регионального значения «Транспортная развязка Широкой магистрали скоростного движения с ул. Коммуны на участке от ул. Кржижановского до Ленской ул. со строительством путепровода через железнодорожные пути»**

В соответствии со статьями 45 и 46 Градостроительного кодекса Российской Федерации и в целях обеспечения градостроительного развития территории для размещения линейного объекта регионального значения «Транспортная развязка Широкой магистрали скоростного движения с ул. Коммуны на участке от ул. Кржижановского до Ленской ул. со строительством путепровода через железнодорожные пути» Правительство Санкт-Петербурга

**ПОСТАНОВЛЯЕТ:**

1. Утвердить проект планировки территории для размещения линейного объекта регионального значения «Транспортная развязка Широкой магистрали скоростного движения с ул. Коммуны на участке от ул. Кржижановского до Ленской ул. со строительством путепровода через железнодорожные пути» в составе:

1.1. Чертеж красных линий территории для размещения линейного объекта регионального значения «Транспортная развязка Широкой магистрали скоростного движения с ул. Коммуны на участке от ул. Кржижановского до Ленской ул. со строительством путепровода через железнодорожные пути» (границы территории, в отношении которой осуществляется подготовка проекта планировки; существующие красные линии; устанавливаемые красные линии; отменяемые красные линии; номера характерных точек устанавливаемых красных линий, в том числе точек начала и окончания красных линий, точек изменения описания красных линий; перечень координат характерных точек устанавливаемых красных линий) согласно приложению № 1.

1.2. Чертеж границ зон планируемого размещения линейного объекта регионального значения «Транспортная развязка Широкой магистрали скоростного движения с ул. Коммуны на участке от ул. Кржижановского до Ленской ул. со строительством путепровода через железнодорожные пути» (границы территории, в отношении которой осуществляется подготовка проекта планировки; границы зон планируемого размещения

линейного объекта регионального значения; границы зон планируемого размещения объектов капитального строительства, проектируемых в составе линейного объекта регионального значения; номера характерных точек границ зон планируемого размещения линейного объекта регионального значения, в том числе точек начала и окончания, точек изменения описания границ таких зон) согласно приложению № 2.

1.3. Положение о размещении линейного объекта регионального значения «Транспортная развязка Широтной магистрали скоростного движения с ул.Коммуны на участке от ул.Кржижановского до Ленской ул. со строительством путепровода через железнодорожные пути» согласно приложению № 3.

2. Утвердить проект межевания территории для размещения линейного объекта регионального значения «Транспортная развязка Широтной магистрали скоростного движения с ул.Коммуны на участке от ул.Кржижановского до Ленской ул. со строительством путепровода через железнодорожные пути» в составе:

2.1. Чертеж межевания территории для размещения линейного объекта регионального значения «Транспортная развязка Широтной магистрали скоростного движения с ул.Коммуны на участке от ул.Кржижановского до Ленской ул. со строительством путепровода через железнодорожные пути» (красные линии) согласно приложению № 4.

2.2. Перечень образуемых земельных участков; перечень координат характерных точек образуемых земельных участков; сведения о границах территории, применительно к которой осуществляется подготовка проекта межевания, содержащие перечень координат характерных точек таких границ в системе координат, используемой для ведения Единого государственного реестра недвижимости; вид разрешенного использования образуемых земельных участков, предназначенных для размещения линейного объекта регионального значения и объектов капитального строительства, проектируемых в составе линейного объекта регионального значения «Транспортная развязка Широтной магистрали скоростного движения с ул.Коммуны на участке от ул.Кржижановского до Ленской ул. со строительством путепровода через железнодорожные пути», согласно приложению № 5.

2.3. Чертеж межевания территории для размещения линейного объекта регионального значения «Транспортная развязка Широтной магистрали скоростного движения с ул.Коммуны на участке от ул.Кржижановского до Ленской ул. со строительством путепровода через железнодорожные пути» (границы и условные номера образуемых земельных участков, в том числе расположенных полностью или частично в границах зон планируемого размещения линейного объекта регионального значения, в отношении которых предполагаются их резервирование и (или) изъятие для государственных нужд) согласно приложению № 6.

3. Постановление вступает в силу на следующий день после его официального опубликования.

4. Контроль за выполнением постановления возложить на вице-губернатора Санкт-Петербурга Линченко Н.В.

Губернатор  
Санкт-Петербурга

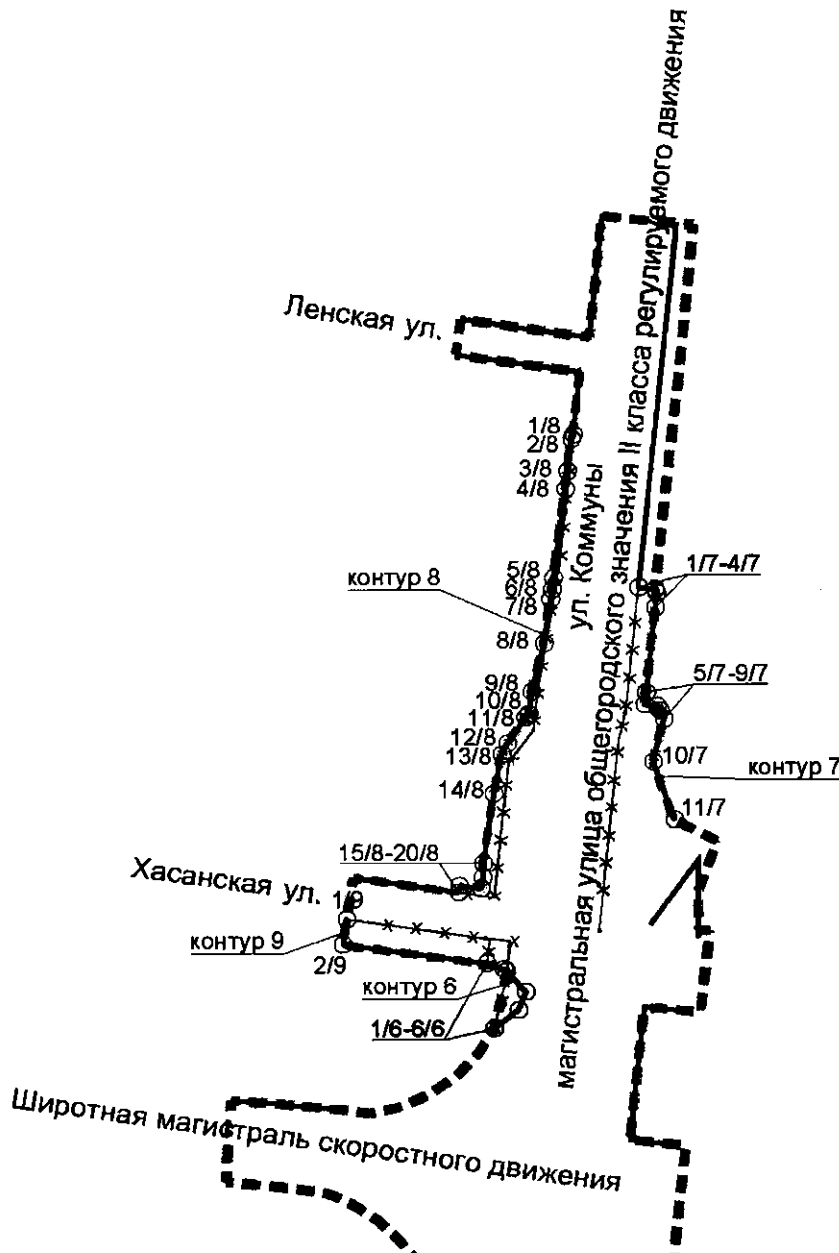
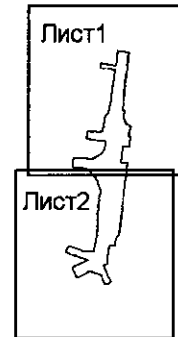


*А. Д. Беглов*  
А. Д. Беглов

**ЧЕРТЕЖ**

**красных линий территории для размещения линейного объекта регионального значения  
«Транспортная развязка Широкой магистрали скоростного движения  
с ул. Коммуны на участке от ул. Кржижановского до Ленской ул.  
со строительством путепровода через железнодорожные пути»  
(границы территории, в отношении которой осуществляется подготовка проекта планировки;  
существующие красные линии; устанавливаемые красные линии; отменяемые красные линии;  
номера характерных точек устанавливаемых красных линий, в том числе точек начала  
и окончания красных линий, точек изменения описания красных линий;  
перечень координат характерных точек устанавливаемых красных линий)**

Схема расположения листов



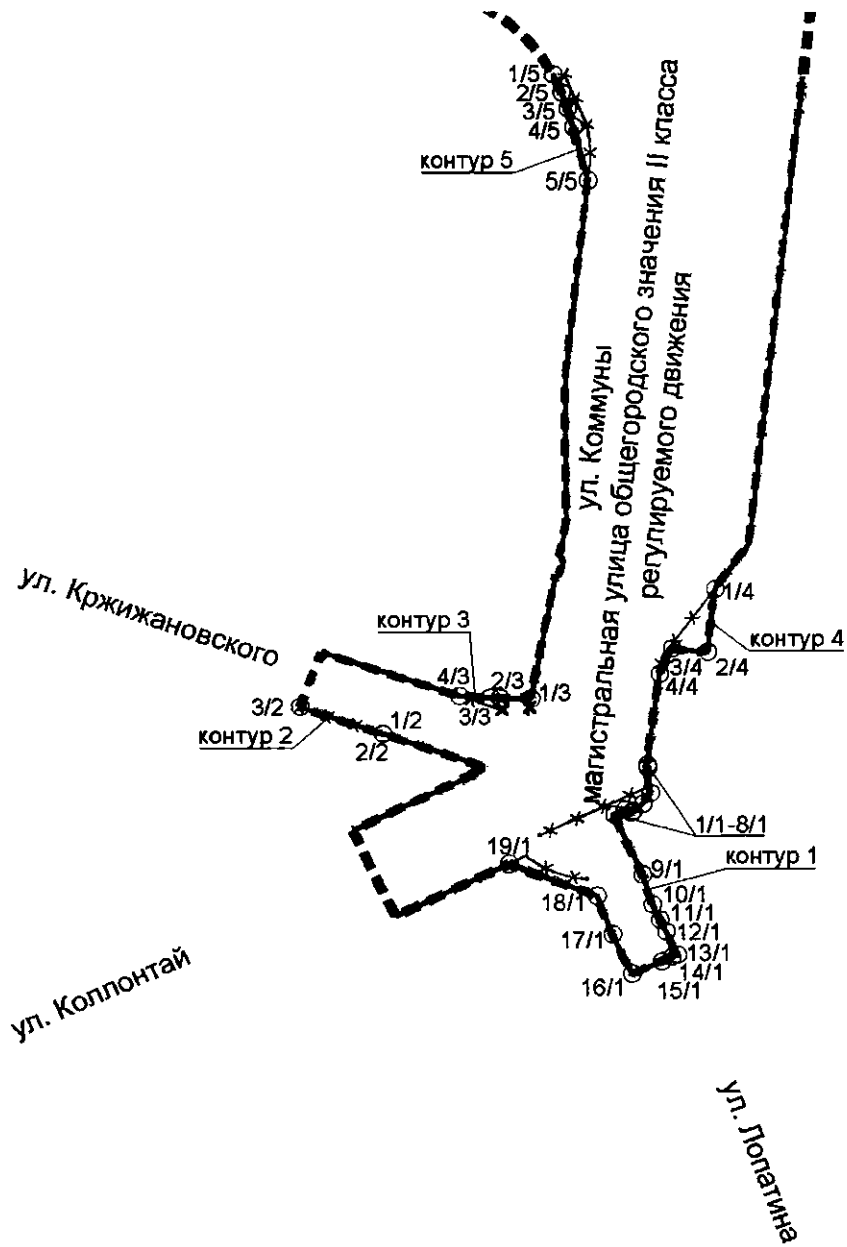
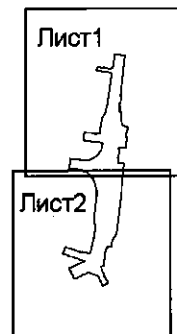


Схема расположения листов



Условные обозначения

- границы территории, в отношении которой осуществляется подготовка проекта планировки
- устанавливаемые красные линии
- x
x
 - отменяемые красные линии
- существующие красные линии
- 1/1
 - номера характерных точек устанавливаемых красных линий, в том числе точек начала и окончания красных линий, точек изменения описания красных линий

**ПЕРЕЧЕНЬ**  
**координат характерных точек устанавливаемых красных линий**

Номер точки	X (м)	Y (м)
1	2	3
<b>Контур 1</b>		
1	93374,24	124166,29
2	93371,75	124166,56
3	93350,48	124168,84
4	93341,72	124162,98
5	93335,30	124155,03
6	93334,25	124153,74
7	93336,40	124148,25
8	93332,54	124139,66
9	93282,35	124162,77
10	93257,11	124170,83
11	93244,15	124176,97
12	93234,18	124181,69
13	93214,29	124191,12
14	93212,32	124186,68
15	93208,53	124178,12
16	93198,07	124154,54
17	93231,76	124138,58
18	93264,79	124125,95
19	93291,65	124054,37
<b>Контур 2</b>		
1	93400,92	123951,80
2	93400,61	123951,70
3	93423,64	123884,50
<b>Контур 3</b>		
1	93430,61	124072,22
2	93430,83	124046,88
3	93431,26	124039,11
4	93432,64	124014,17
<b>Контур 4</b>		
1	93523,65	124221,08
2	93469,95	124215,16
3	93472,97	124186,31
4	93451,48	124176,35
<b>Контур 5</b>		
1	93957,90	124088,99
2	93942,17	124096,15
3	93928,69	124100,94
4	93912,44	124105,77
5	93867,66	124117,76

1	2	3
<b>Контур 6</b>		
1	94163,42	124148,20
2	94179,07	124167,41
3	94194,79	124173,50
4	94212,12	124157,89
5	94214,14	124156,07
6	94218,89	124142,32
<b>Контур 7</b>		
1	94537,54	124264,72
2	94536,17	124278,07
3	94533,02	124279,36
4	94520,60	124278,12
5	94449,33	124271,01
6	94438,99	124269,98
7	94437,78	124279,98
8	94433,56	124282,18
9	94426,78	124285,41
10	94390,22	124276,60
11	94340,29	124294,11
<b>Контур 8</b>		
1	94666,24	124211,79
2	94663,15	124210,19
3	94635,13	124206,94
4	94620,24	124205,11
5	94545,24	124195,58
6	94535,68	124194,36
7	94527,83	124193,27
8	94490,75	124187,99
9	94449,68	124177,89
10	94431,21	124175,87
11	94427,66	124173,15
12	94405,57	124158,48
13	94396,44	124153,97
14	94362,74	124147,87
15	94303,80	124139,15
16	94291,95	124138,89
17	94282,68	124137,52
18	94282,44	124137,19
19	94284,57	124119,86
20	94279,21	124119,26
<b>Контур 9</b>		
1	94256,59	124028,82
2	94235,06	124025,71



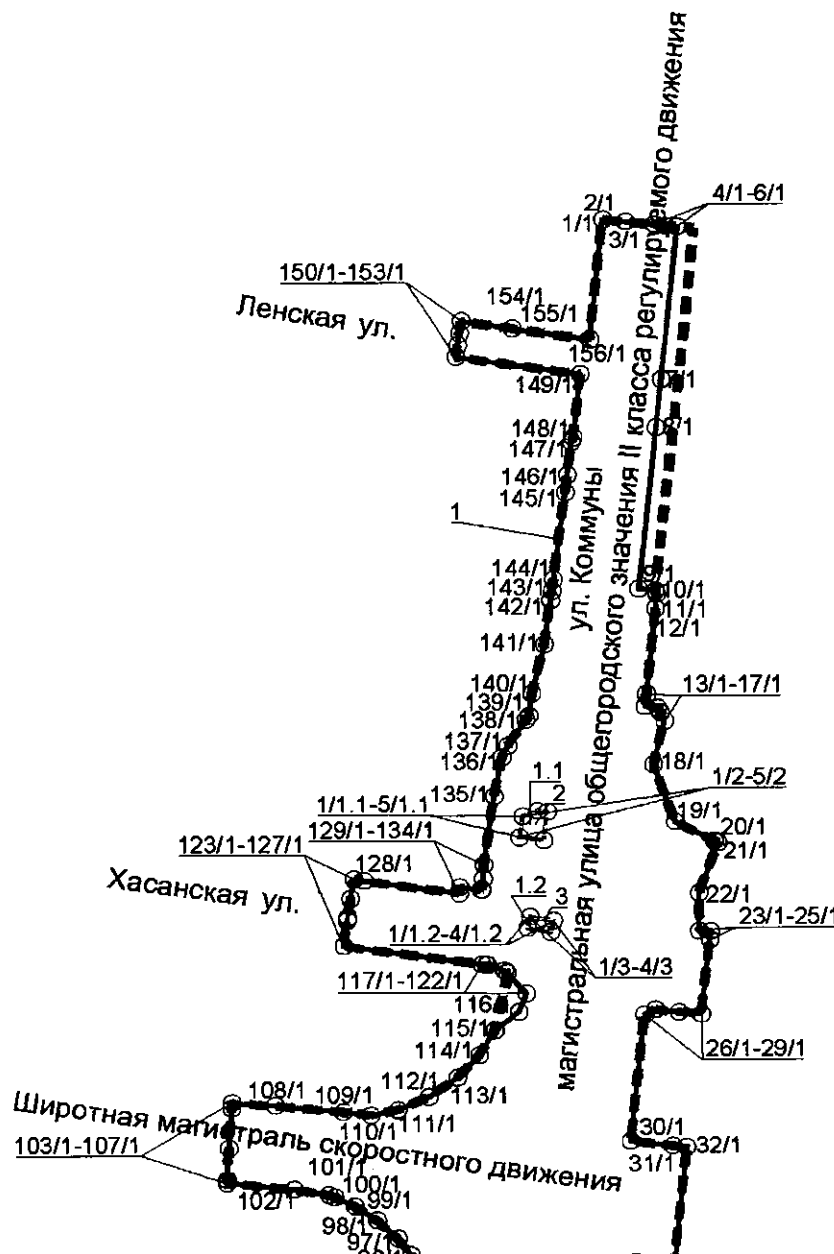
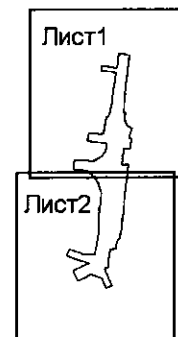
### ЧЕРТЕЖ

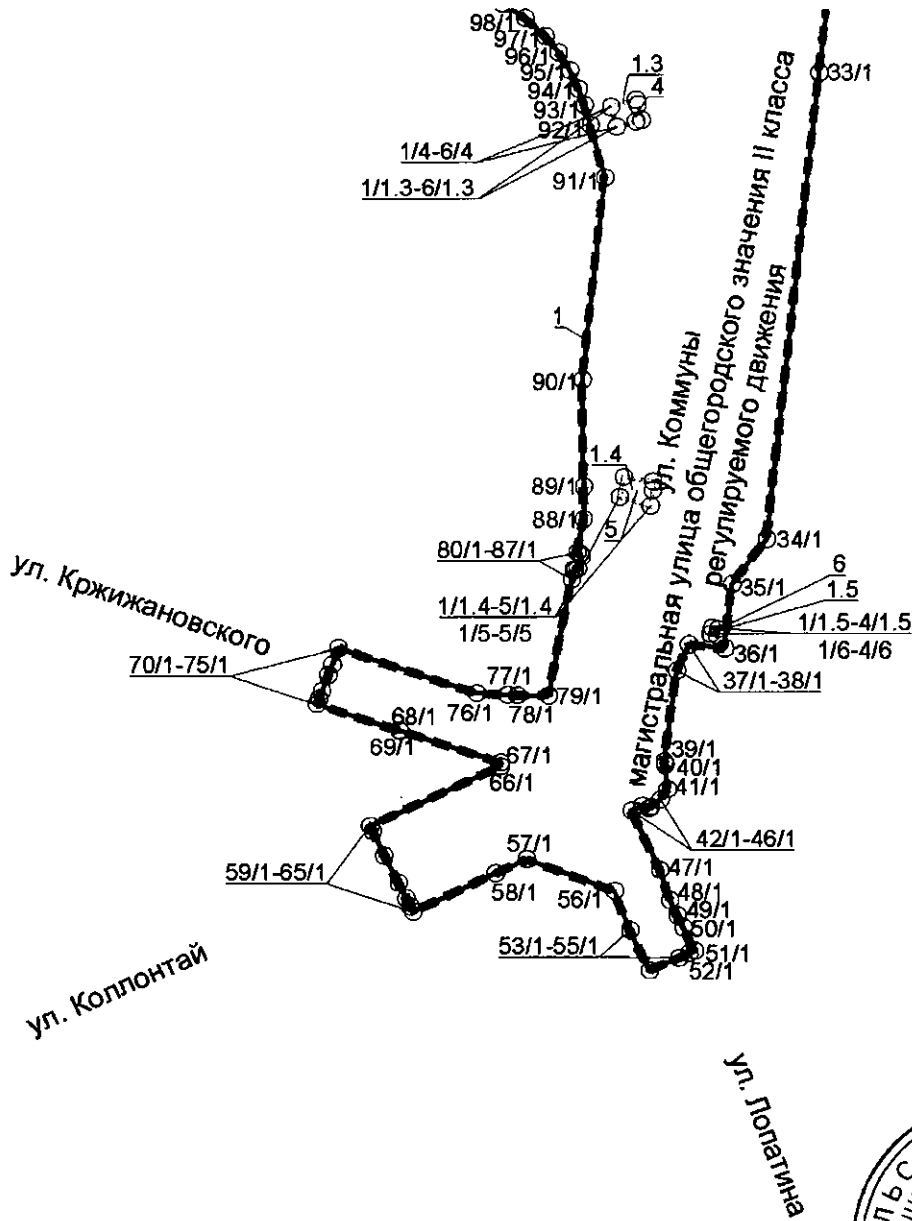
границ зон планируемого размещения линейного объекта регионального значения  
«Транспортная развязка Широкой магистрали скоростного движения с ул. Коммуны  
на участке от ул. Кржижановского до Ленской ул.

со строительством путепровода через железнодорожные пути»

(границы территории, в отношении которой осуществляется подготовка проекта планировки;  
границы зон планируемого размещения линейного объекта регионального значения; границы зон  
планируемого размещения объектов капитального строительства, проектируемых в составе  
линейного объекта регионального значения; номера характерных точек границ зон планируемого  
размещения линейного объекта регионального значения, в том числе точек начала и окончания,  
точек изменения описания границ таких зон)

Схема расположения листов



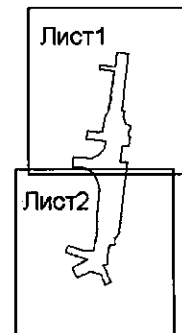


**Условные обозначения**

- границы территории, в отношении которой осуществляется подготовка проекта планировки
- границы зон планируемого размещения линейного объекта регионального значения
- границы зон планируемого размещения объектов капитального строительства, проектируемых в составе линейного объекта регионального значения
- номера зон планируемого размещения линейного объекта регионального значения, а также зоны планируемого размещения объектов капитального строительства, проектируемых в составе линейного объекта регионального значения
- номера характерных точек границ зон планируемого размещения линейного объекта регионального значения, в том числе точек начала и окончания, точек изменения описания границ таких зон



Схема расположения листов



Приложение № 3  
к постановлению  
Правительства Санкт-Петербурга  
от 19.09.2025 № 689

## ПОЛОЖЕНИЕ

### о размещении линейного объекта регионального значения «Транспортная развязка Широтной магистрали скоростного движения с ул. Коммуны на участке от ул. Кржижановского до Ленской ул. со строительством путепровода через железнодорожные пути»

1. Наименование, основные характеристики и назначение планируемого для размещения линейного объекта регионального значения.

Наименование: линейный объект регионального значения «Транспортная развязка Широтной магистрали скоростного движения с ул. Коммуны на участке от ул. Кржижановского до Ленской ул. со строительством путепровода через железнодорожные пути» (далее – линейный объект регионального значения).

Основные характеристики линейного объекта регионального значения:

Категория	Магистральная улица общегородского значения II класса регулируемого движения
Протяженность	1644 м
Пропускная способность	10 134 - 12 929 прив. ед./час
Грузонапряженность	4,7-5,6 тыс. т/сутки
Интенсивность движения	3128 - 3785 прив.ед./час (42,5 - 50,8 тыс. прив.ед./сутки)
Проектная мощность	В соответствии с пропускной способностью 10 134 - 12 929 прив. ед./час

Назначение: автомобильная дорога регионального значения.

2. Границы зон планируемого размещения линейного объекта регионального значения устанавливаются в Санкт-Петербурге, Красногвардейском и Невском районах, внутригородских муниципальных образованиях города федерального значения Санкт-Петербурга, муниципальных округах Правобережный, Пороховые и Оккервиль.

3. Перечень координат характерных точек границ зон планируемого размещения линейного объекта регионального значения, границ зон планируемого размещения объектов капитального строительства, проектируемых в составе линейного объекта регионального значения.

Номер точки	X (м)	Y (м)
1	2	3
<b>Зона планируемого размещения линейного объекта регионального значения 1</b>		
1	94850,78	124234,97
2	94850,72	124235,62
3	94848,92	124253,69
4	94846,59	124277,10
5	94845,76	124285,43
6	94844,77	124295,33
7	94715,20	124282,42
8	94675,01	124278,41

1	2	3
9	94537,54	124264,72
10	94536,17	124278,07
11	94533,02	124279,36
12	94520,60	124278,12
13	94449,33	124271,01
14	94438,99	124269,98
15	94437,78	124279,98
16	94433,56	124282,18
17	94426,78	124285,41
18	94390,22	124276,60
19	94340,29	124294,11
20	94324,06	124325,90
21	94322,55	124328,98
22	94279,60	124313,36
23	94247,39	124313,65
24	94247,02	124322,90
25	94240,00	124322,14
26	94177,00	124315,36
27	94178,87	124297,13
28	94180,85	124278,01
29	94176,87	124269,33
30	94068,51	124258,05
31	94064,54	124291,71
32	94063,35	124303,13
33	93955,66	124291,54
34	93561,20	124249,08
35	93523,65	124221,08
36	93469,95	124215,16
37	93472,97	124186,31
38	93451,48	124176,35
39	93374,24	124166,29
40	93371,75	124166,56
41	93350,48	124168,84
42	93341,72	124162,98
43	93335,30	124155,03
44	93334,25	124153,74
45	93336,40	124148,25
46	93332,54	124139,66
47	93282,35	124162,77
48	93257,11	124170,83
49	93244,15	124176,97
50	93234,18	124181,69
51	93214,29	124191,12
52	93212,32	124186,68
53	93208,53	124178,12

1	2	3
54	93198,07	124154,54
55	93231,76	124138,58
56	93264,79	124125,95
57	93291,66	124054,36
58	93279,76	124029,44
59	93247,66	123962,48
60	93251,96	123960,33
61	93258,63	123957,00
62	93271,80	123950,44
63	93294,63	123939,05
64	93315,20	123929,68
65	93319,68	123927,68
66	93370,26	124033,28
67	93373,38	124033,38
68	93400,92	123951,80
69	93400,61	123951,70
70	93423,64	123884,50
71	93428,33	123886,26
72	93434,77	123888,69
73	93448,14	123893,73
74	93457,14	123897,12
75	93470,45	123902,13
76	93432,64	124014,17
77	93431,26	124039,11
78	93430,83	124046,88
79	93430,61	124072,22
80	93528,07	124091,06
81	93535,42	124092,48
82	93535,20	124093,17
83	93536,49	124095,62
84	93546,82	124098,92
85	93546,92	124098,96
86	93549,39	124097,71
87	93550,15	124095,33
88	93578,55	124100,82
89	93605,91	124100,55
90	93697,11	124099,65
91	93867,66	124117,76
92	93912,44	124105,77
93	93928,69	124100,94
94	93942,17	124096,15
95	93957,90	124088,99
96	93972,85	124079,84
97	93986,62	124068,82
98	94001,96	124052,37

1	2	3
99	94014,01	124034,46
100	94022,03	124017,94
101	94023,86	124013,34
102	94028,46	123985,06
103	94034,16	123930,59
104	94036,92	123930,76
105	94063,76	123932,45
106	94097,84	123934,58
107	94102,44	123934,87
108	94099,87	123969,98
109	94094,28	124025,27
110	94091,24	124047,46
111	94095,93	124069,24
112	94106,88	124094,80
113	94123,36	124117,83
114	94142,63	124135,43
115	94163,42	124148,20
116	94179,07	124167,41
117	94194,79	124173,50
118	94212,12	124157,89
119	94214,14	124156,07
120	94218,89	124142,32
121	94219,00	124141,50
122	94219,54	124137,59
123	94235,06	124025,71
124	94256,59	124028,82
125	94259,49	124029,24
126	94275,10	124031,48
127	94291,66	124033,86
128	94290,46	124042,14
129	94279,21	124119,26
130	94284,57	124119,86
131	94282,44	124137,19
132	94282,68	124137,52
133	94291,95	124138,89
134	94303,80	124139,15
135	94362,74	124147,87
136	94396,44	124153,97
137	94405,57	124158,48
138	94427,66	124173,15
139	94431,21	124175,87
140	94449,68	124177,89
141	94490,75	124187,99
142	94527,83	124193,27
143	94535,68	124194,36

1	2	3
144	94545,24	124195,58
145	94620,24	124205,11
146	94635,13	124206,94
147	94663,15	124210,19
148	94666,24	124211,79
149	94719,66	124217,23
150	94734,39	124116,41
151	94744,01	124117,82
152	94753,81	124119,25
153	94764,06	124120,75
154	94758,05	124161,96
155	94757,73	124161,91
156	94748,71	124224,92
<b>Внутренний контур 1.1</b>		
1	94345,24	124170,50
2	94350,28	124182,84
3	94349,35	124190,53
4	94324,73	124187,70
5	94327,49	124168,01
<b>Внутренний контур 1.2</b>		
1	94256,26	124195,54
2	94246,79	124193,29
3	94250,01	124174,75
4	94259,75	124176,54
<b>Внутренний контур 1.3</b>		
1	93927,28	124122,46
2	93932,87	124142,87
3	93929,00	124143,93
4	93916,47	124147,35
5	93915,13	124142,46
6	93910,92	124127,07
<b>Внутренний контур 1.4</b>		
1	93597,03	124129,79
2	93614,49	124133,00
3	93610,53	124156,52
4	93603,27	124156,71
5	93589,50	124154,89
<b>Внутренний контур 1.5</b>		
1	93486,83	124204,72
2	93485,85	124209,82
3	93480,72	124208,84
4	93481,70	124203,73
<b>Зона планируемого размещения объекта капитального строительства, проектируемого в составе линейного объекта регионального значения, 2</b>		
1	94345,24	124170,50

1	2	3
2	94350,28	124182,84
3	94349,35	124190,53
4	94324,73	124187,70
5	94327,49	124168,01
<b>Зона планируемого размещения объекта капитального строительства, проектируемого в составе линейного объекта регионального значения, 3</b>		
1	94256,26	124195,54
2	94246,79	124193,29
3	94250,01	124174,75
4	94259,75	124176,54
<b>Зона планируемого размещения объекта капитального строительства, проектируемого в составе линейного объекта регионального значения, 4</b>		
1	93927,28	124122,46
2	93932,87	124142,87
3	93929,00	124143,93
4	93916,47	124147,35
5	93915,13	124142,46
6	93910,92	124127,07
<b>Зона планируемого размещения объекта капитального строительства, проектируемого в составе линейного объекта регионального значения, 5</b>		
1	93597,03	124129,79
2	93614,49	124133,00
3	93610,53	124156,52
4	93603,27	124156,71
5	93589,50	124154,89
<b>Зона планируемого размещения объекта капитального строительства, проектируемого в составе линейного объекта регионального значения, 6</b>		
1	93486,83	124204,72
2	93485,85	124209,82
3	93480,72	124208,84
4	93481,70	124203,73

4. Предельные параметры разрешенного строительства, реконструкции объектов капитального строительства, входящих в состав линейного объекта регионального значения в границах зон их планируемого размещения.

Таблица 1

Номер зоны планируемого размещения объекта капитального строительства, входящего в состав линейного объекта регионального значения	2
Функциональное назначение объекта капитального строительства, входящего в состав линейного объекта регионального значения	Размещение зданий и сооружений, обеспечивающих отвод канализационных стоков
Предельное количество этажей и (или) предельная высота объекта капитального строительства, входящего в состав линейного объекта регионального значения	-

Максимальный процент застройки зоны планируемого размещения объекта капитального строительства, входящего в состав линейного объекта регионального значения	100 %
Минимальные отступы от границ земельных участков	0 м

Таблица 2

Номер зоны планируемого размещения объекта капитального строительства, входящего в состав линейного объекта регионального значения	3
Функциональное назначение объекта капитального строительства, входящего в состав линейного объекта регионального значения	Размещение зданий и сооружений, обеспечивающих отвод канализационных стоков
Предельное количество этажей и (или) предельная высота объекта капитального строительства, входящего в состав линейного объекта регионального значения	-
Максимальный процент застройки зоны планируемого размещения объекта капитального строительства, входящего в состав линейного объекта регионального значения	100 %
Минимальные отступы от границ земельных участков	0 м

Таблица 3

Номер зоны планируемого размещения объекта капитального строительства, входящего в состав линейного объекта регионального значения	4
Функциональное назначение объекта капитального строительства, входящего в состав линейного объекта регионального значения	Размещение зданий и сооружений, обеспечивающих отвод канализационных стоков
Предельное количество этажей и (или) предельная высота объекта капитального строительства, входящего в состав линейного объекта регионального значения	-
Максимальный процент застройки зоны планируемого размещения объекта капитального строительства, входящего в состав линейного объекта регионального значения	100 %
Минимальные отступы от границ земельных участков	0 м

Таблица 4

Номер зоны планируемого размещения объекта капитального строительства, входящего в состав линейного объекта регионального значения	5
Функциональное назначение объекта капитального строительства, входящего в состав линейного объекта регионального значения	Размещение зданий и сооружений, обеспечивающих отвод канализационных стоков
Предельное количество этажей и (или) предельная высота объекта капитального строительства, входящего в состав линейного объекта регионального значения	-
Максимальный процент застройки зоны планируемого размещения объекта капитального строительства, входящего в состав линейного объекта регионального значения	100 %
Минимальные отступы от границ земельных участков	0 м

Таблица 5

Номер зоны планируемого размещения объекта капитального строительства, входящего в состав линейного объекта регионального значения	6
Функциональное назначение объекта капитального строительства, входящего в состав линейного объекта регионального значения	Размещение зданий и сооружений, обеспечивающих поставку электричества
Предельное количество этажей и (или) предельная высота объекта капитального строительства, входящего в состав линейного объекта регионального значения	18 м
Максимальный процент застройки зоны планируемого размещения объекта капитального строительства, входящего в состав линейного объекта регионального значения	100 %
Минимальные отступы от границ земельных участков	0 м

5. Мероприятия по защите сохраняемых объектов капитального строительства (здание, строение, сооружение, объекты, строительство которых не завершено), существующих и строящихся на момент подготовки проекта планировки территории, а также объектов капитального строительства, планируемых к строительству в соответствии с ранее утвержденной документацией по планировке территории, от возможного негативного воздействия в связи с размещением линейного объекта регионального значения.

Перечень мероприятий включает комплексное геотехническое сопровождение строительства для обеспечения надежности и безопасности зданий (сооружений) при строительстве, а также безопасности соседней застройки, на которую может оказать влияние строительство: предварительную оценку геотехнической ситуации, инженерно-геологические изыскания; геотехническое обоснование проекта, технологический регламент ведения работ, мониторинг за сохранностью зданий и сооружений при производстве работ и контроль качества работ, послепостроечный мониторинг.

6. Мероприятия по охране окружающей среды.

Охрана окружающей среды будет осуществляться в период строительства и эксплуатации линейного объекта регионального значения и включать следующие мероприятия:

- оценка загрязнения атмосферного воздуха;
- охрана поверхностных и подземных вод от истощения и загрязнения;
- охрана окружающей среды от отходов;
- оценка воздействия линейного объекта регионального значения на растительный и животный мир;
- мероприятия по охране растительного и животного мира;
- мероприятия по защите от шума;
- экологический мониторинг (в том числе мониторинг атмосферного воздуха, водных ресурсов, почвенного покрова, химического загрязнения почв, уровней шума, локальный мониторинг за сбором, временным хранением и транспортировкой отходов).

7. Мероприятия по защите территории от чрезвычайных ситуаций природного и техногенного характера, в том числе по обеспечению пожарной безопасности и гражданской обороне.

Предусматриваются следующие противопожарные мероприятия для линейного объекта регионального значения:

к использованию на линейном объекте регионального значения допускаются отделочные и строительные материалы, оборудование и кабельная продукция, имеющие сертификаты соответствия Государственного стандарта Российской Федерации и сертификаты пожарной безопасности;

обеспечение беспрепятственной эвакуации людей с проектируемой территории;

обеспечение возможности беспрепятственного ввода и передвижения на проектируемой территории сил и средств ликвидации чрезвычайных ситуаций, в том числе пожарного автотранспорта;

обеспечение наружного пожаротушения от ближайших пожарных гидрантов на коммунальной сети.

Для обеспечения ввода пожарного автотранспорта к линейному объекту регионального значения предусматривается использование существующей улично-дорожной сети.

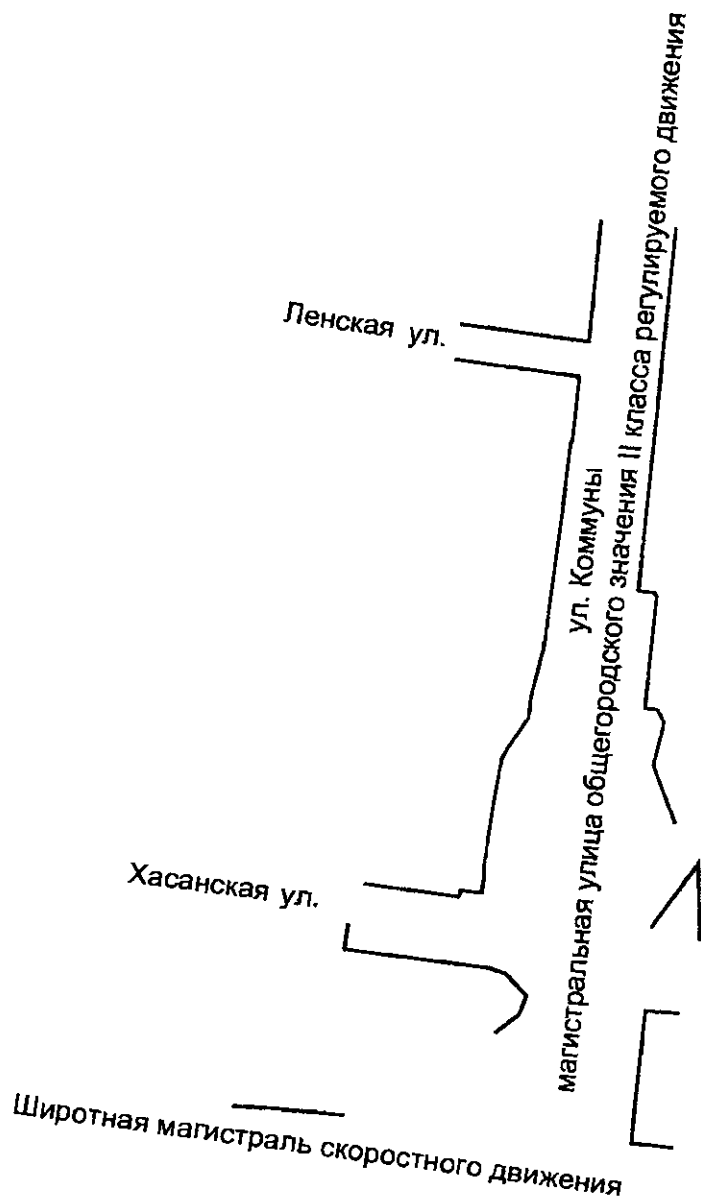
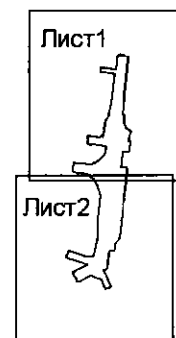
Спасение материальных ценностей (различной автомобильной и железнодорожной техники) предусмотрено силами и средствами специализированных формирований.

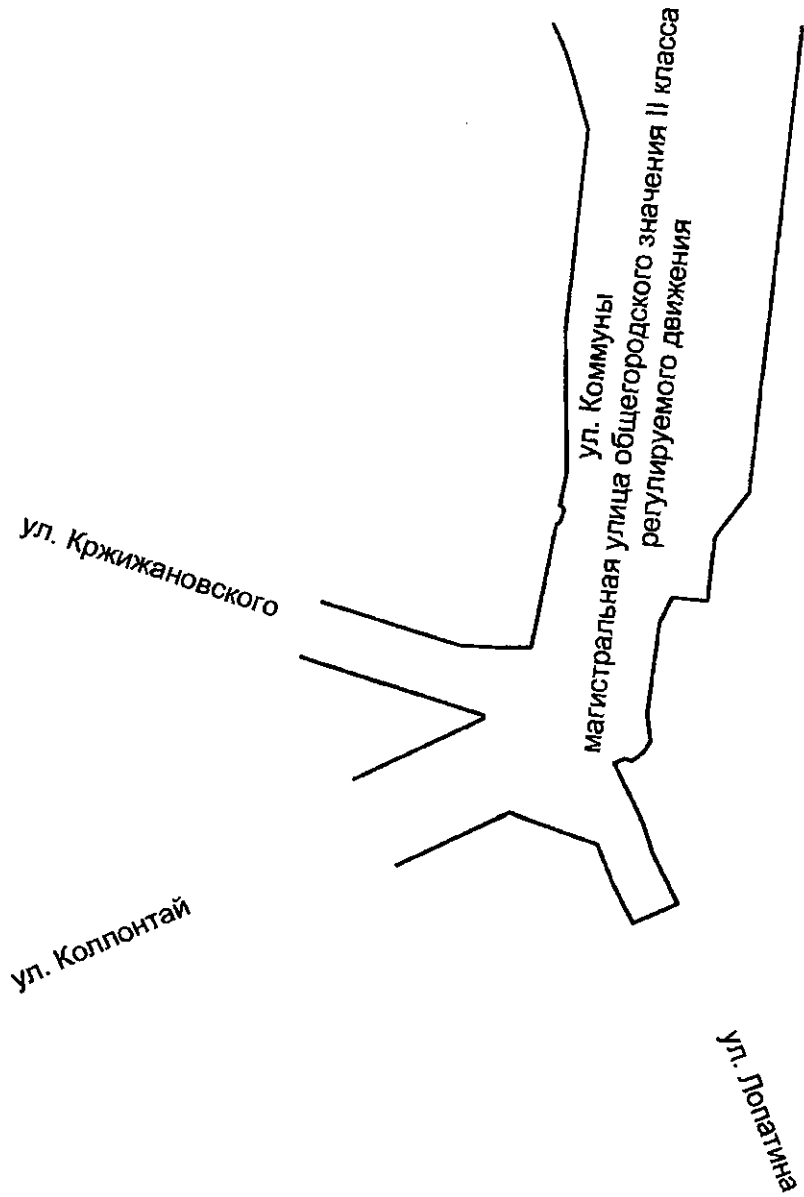


**ЧЕРТЕЖ**

**межевания территории для размещения линейного объекта регионального значения  
«Транспортная развязка Широтной магистрали скоростного движения с ул. Коммуны  
на участке от ул. Кржижановского до Ленской ул. со строительством путепровода через  
железнодорожные пути»  
(красные линии)**

Схема расположения листов

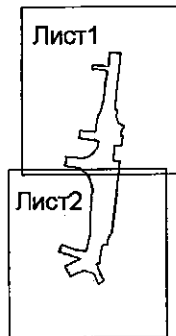




Условные обозначения  
— - красные линии



Схема расположения листов



Приложение № 5  
к постановлению  
Правительства Санкт-Петербурга  
от 19.09.2025 № 689

### ПЕРЕЧЕНЬ

образуемых земельных участков; перечень координат характерных точек образуемых земельных участков; сведения о границах территории, применительно к которой осуществляется подготовка проекта межевания, содержащие перечень координат характерных точек таких границ в системе координат, используемой для ведения Единого государственного реестра недвижимости; вид разрешенного использования образуемых земельных участков, предназначенных для размещения линейного объекта регионального значения и объектов капитального строительства, проектируемых в составе линейного объекта регионального значения «Транспортная развязка Широтной магистрали скоростного движения с ул.Коммуны на участке от ул.Кржижановского до Ленской ул. со строительством путепровода через железнодорожные пути»

#### 1. Перечень образуемых земельных участков.

Таблица 1

Условный номер образуемого земельного участка	Номера характерных точек образуемого земельного участка	Кадастровый номер земельного участка, из которого образуется земельный участок	Площадь образуемого земельного участка, га	Сведения об отнесении (неотнесении) образуемых земельных участков к территории общего пользования	Способ образования земельного участка	Сведения об отнесении образуемого земельного участка к определенной категории земель
1	2	3	4	5	6	7
1	1-4	78:11:0614701:1012	0,1350	Отнесен	Раздел или перераспределение	Земли населенных пунктов
2	1-4	—	0,0272	Отнесен	Образование земельного участка из земель, находящихся в государственной собственности	Земли населенных пунктов
3	1-8	78:11:0615001:1011	0,0466	Отнесен	Раздел или перераспределение или образование земельного участка из земель, находящихся в государственной собственности	Земли населенных пунктов

1	2	3	4	5	6	7
4	1-7	78:12:0006328: 1027	0,0474	Отнесен	Раздел или перераспределение или образование земельного участка из земель, находящихся в государственной собственности	Земли населенных пунктов
5	1-6	78:12:0006328: 1023	0,0822	Отнесен	Раздел или перераспределение или образование земельного участка из земель, находящихся в государственной собственности	Земли населенных пунктов
6	1-4	78:12:0006325: 1009	0,1047	Отнесен	Раздел или перераспределение	Земли населенных пунктов
7	1-6	78:12:0006325: 1011	0,1842	Отнесен	Раздел или перераспределение	Земли населенных пунктов
8	1-4	78:12:0006328: 1014	0,0258	Отнесен	Раздел или перераспределение	Земли населенных пунктов
9	1-8	—	0,1921	Отнесен	Образование земельного участка из земель, находящихся в государственной собственности	Земли населенных пунктов
10	1-39	—	0,7514	Отнесен	Образование земельного участка из земель, находящихся в государственной собственности	Земли населенных пунктов
11	1-38	—	0,3828	Отнесен	Образование земельного участка из земель, находящихся в государственной собственности	Земли населенных пунктов

1	2	3	4	5	6	7
12	1-33	—	0,2934	Отнесен	Образование земельного участка из земель, находящихся в государственной собственности	Земли населенных пунктов
13	1-10	—	0,2739	Отнесен	Образование земельного участка из земель, находящихся в государственной собственности	Земли населенных пунктов
14	1-9	—	0,2982	Отнесен	Образование земельного участка из земель, находящихся в государственной собственности	Земли населенных пунктов
15	1-7	78:12:0006328: 1031	0,0287	Отнесен	Раздел	Земли населенных пунктов
16	1-19	—	0,1008	Отнесен	Образование земельного участка из земель, находящихся в государственной собственности	Земли населенных пунктов
17	1-4	78:12:0006328: 1014	0,0009	Отнесен	Раздел или перераспределение	Земли населенных пунктов
18	1-15	78:11:0614702: 4	0,1688	Отнесен	Раздел	Земли населенных пунктов
19	1-4	78:11:0614701: 1010	0,1591	Отнесен	Раздел или перераспределение	Земли населенных пунктов
20	1-3	78:12:0006328: 1026	0,0033	Не отнесен	Раздел	Земли населенных пунктов
21	1-8	78:11:0614702: 5	0,0241	Отнесен	Раздел	Земли населенных пунктов
22	1-5	78:12:0006328: 1026	0,0490	Не отнесен	Раздел	Земли населенных пунктов
23	1-4	—	0,0025	Отнесен	Образование	Земли

1	2	3	4	5	6	7
					земельного участка из земель, находящихся в государственной собственности	населенных пунктов
24	1-40 (внутренний контур 1: 1-6; внутренний контур 2: 1-4; внутренний контур 3: 1-4; внутренний контур 4: 1-5)	78:11:0000000: 3635	2,8932	Отнесен	Раздел или перераспределение	Земли населенных пунктов
25	1-16	78:12:0006328: 1026	1,8871	Отнесен	Раздел	Земли населенных пунктов
26	1-6 (внутренний контур 1: 1-4)	—	0,0896	Отнесен	Образование земельного участка из земель, находящихся в государственной собственности	Земли населенных пунктов
27	1-10	78:12:0006328: 1027	0,1536	Отнесен	Раздел или перераспределение или образование земельного участка из земель, находящихся в государственной собственности	Земли населенных пунктов
28	1-4	78:11:0000000: 3635	0,0187	Не отнесен	Раздел или перераспределение	Земли населенных пунктов
29	1-5	78:11:0000000: 3635	0,0444	Не отнесен	Раздел или перераспределение	Земли населенных пунктов
30	1-5	78:12:0006328: 1027	0,0326	Не отнесен	Раздел или перераспределение или образование земельного участка из земель, находящихся в государственной	Земли населенных пунктов

1	2	3	4	5	6	7
					собственности	
31	1-4	78:12:0000000: 1003	0,0115	Отнесен	Раздел или перераспре- деление	Земли населенных пунктов
32	1-3	78:11:0615001: 1010	0,0001	Отнесен	Раздел	Земли населенных пунктов
33	1-5	78:11:0614702: 3	0,0212	Отнесен	Раздел	Земли населенных пунктов
34	1-4	78:11:0614702: 3	0,0044	Отнесен	Раздел	Земли населенных пунктов
35	1-4	—	0,0027	Отнесен	Образование земельного участка из земель, находящихся в государственной собственности	Земли населенных пунктов
36	1-14 (внутренний контур 1: 1-4; внутренний контур 2: 1-4)	—	0,1485	Отнесен	Образование земельного участка из земель, находящихся в государственной собственности	Земли населенных пунктов
37	1-21	—	0,3127	Отнесен	Образование земельного участка из земель, находящихся в государственной собственности	Земли населенных пунктов
38	1-16	—	0,1178	Отнесен	Образование земельного участка из земель, находящихся в государственной собственности	Земли населенных пунктов
39	1-9	—	0,2089	Отнесен	Образование земельного участка из земель, находящихся в государственной собственности	Земли населенных пунктов
40	1-18	—	0,0248	Отнесен	Образование земельного	Земли населенных

1	2	3	4	5	6	7
					участка из земель, находящихся в государственной собственности	пунктов
41	1-17	—	0,0489	Отнесен	Образование земельного участка из земель, находящихся в государственной собственности	Земли населенных пунктов
42	1-3	—	0,0012	Отнесен	Образование земельного участка из земель, находящихся в государственной собственности	Земли населенных пунктов
43	1-4	—	0,0094	Отнесен	Образование земельного участка из земель, находящихся в государственной собственности	Земли населенных пунктов

Перечень образуемых и существующих земельных участков, в отношении которых предполагаются их резервирование и (или) изъятие для государственных нужд.

Таблица 2

Условный номер образуемого земельного участка	Кадастровый номер существующего земельного участка	Адрес или описание местоположения земельного участка	Резервирование и (или) изъятие для государственных нужд
1	2	3	4
1	78:11:0614701:1012	Санкт-Петербург, ул.Коммуны, участок 9 (юго-восточнее дома № 14, литера А, по ул.Коммуны)	Изъятие
3	78:11:0615001:1011	Санкт-Петербург, Хасанская ул., участок 32 (северо-восточнее дома № 19, литера Б, по Хасанской ул.)	Резервирование
4	78:12:0006328:1027	Санкт-Петербург, внутригородское муниципальное образование города федерального значения Санкт-Петербурга муниципальный округ Правобережный, ул.Кржижановского, участок 49	Изъятие

1	2	3	4
5	78:12:0006328:1023	Санкт-Петербург, ул.Кржижановского, участок 10 (северо-западнее пересечения ул.Кржижановского и ул.Коллонтай)	Изъятие
6	78:12:0006325:1009	Санкт-Петербург, ул.Кржижановского, участок 18 (севернее дома № 4, литера Д, по пр.Солидарности)	Резервирование
7	78:12:0006325:1011	Санкт-Петербург, ул.Коллонтай, участок 41 (севернее дома № 47, корп. 1, литера В)	Резервирование
8	78:12:0006328:1014	Санкт-Петербург, ул.Коллонтай, участок 1 (на пересечении ул. Коллонтай и ул. Лопатина)	Изъятие
15	78:12:0006328:1031	Санкт-Петербург, внутригородское муниципальное образование города федерального значения Санкт-Петербурга муниципальный округ Правобережный, ул.Кржижановского, участок 60	Изъятие
17	78:12:0006328:1014	Санкт-Петербург, ул.Коллонтай, участок 1 (на пересечении ул.Коллонтай и ул.Лопатина)	Изъятие
18	78:11:0614702:4	Санкт-Петербург, Белорусская ул., участок 1 (северо-восточнее пересечения с Хасанской ул.)	Изъятие
19	78:11:0614701:1010	Санкт-Петербург, ул.Коммуны, участок 12 (севернее дома № 7, литера А)	Изъятие
20	78:12:0006328:1026	Санкт-Петербург, ул.Кржижановского, участок 25 (севернее пересечения ул.Кржижановского и ул.Коллонтай)	Изъятие
21	78:11:0614702:5	Санкт-Петербург, Белорусская ул., участок 2 (северо-восточнее пересечения с Хасанской ул.)	Изъятие
22	78:12:0006328:1026	Санкт-Петербург, ул.Кржижановского, участок 25 (севернее пересечения ул.Кржижановского и ул.Коллонтай)	Изъятие
23	—	—	Изъятие
24	78:11:0000000:3635	Санкт-Петербург, участок 19 (Российская Федерация, Санкт-Петербург, внутригородское муниципальное образование города федерального значения Санкт-Петербурга муниципальный округ Пороховые, ул.Коммуны, земельный участок 19)	Резервирование
25	78:12:0006328:1026	Санкт-Петербург, ул.Кржижановского, участок 25 (севернее пересечения ул.Кржижановского и ул.Коллонтай)	Изъятие
27	78:12:0006328:1027	Санкт-Петербург, внутригородское муниципальное образование города федерального значения Санкт-Петербурга муниципальный округ Правобережный, ул.Кржижановского, участок 49	Изъятие
28	78:11:0000000:3635	Санкт-Петербург, участок 19 (Российская Федерация, Санкт-Петербург, внутригородское муниципальное образование города федерального значения Санкт-Петербурга муниципальный округ Пороховые, ул.Коммуны, земельный участок 19)	Резервирование
29	78:11:0000000:3635	Санкт-Петербург, участок 19 (Российская Федерация, Санкт-Петербург, внутригородское муниципальное образование города федерального значения Санкт-Петербурга муниципальный округ	Резервирование

1	2	3	4
		Пороховые, ул.Коммуны, земельный участок 19 )	
30	78:12:0006328:1027	Санкт-Петербург, муниципальный округ Правобережный, ул.Кржижановского, участок 49	Изъятие
31	78:12:0000000:1003	Санкт-Петербург, ул.Лопатина, участок 1 (напротив дома № 50, корп. 2, по ул.Подвойского, вдоль железной дороги)	Изъятие
32	78:11:0615001:1010	Санкт-Петербург, Хасанская ул., участок 29 (юго-восточнее дома № 17, корп. 1, литера А, по Хасанской ул.)	Изъятие
33	78:11:0614702:3	Санкт-Петербург, Белорусская ул., участок 3 (северо-восточнее пересечения с Хасанской ул.)	Изъятие
34	78:11:0614702:3	Санкт-Петербург, Белорусская ул., участок 3 (северо-восточнее пересечения с Хасанской ул.)	Изъятие
—	78:11:0614701:1040	Санкт-Петербург, ул.Коммуны, участок 81 (восточнее пересечения ул.Коммуны и Ленской ул.)	Резервирование
—	78:11:0614701:1004	Санкт-Петербург, ул.Коммуны, участок 22 (у дома № 7, литера А)	Изъятие
—	78:12:0006328:43	Санкт-Петербург, участок ЛЭП «л Всеволожская-3 110кВ» (опора 27/27)	Резервирование

В границах образуемых и существующих земельных участков, в отношении которых предполагаются их резервирование и (или) изъятие для государственных нужд, расположены следующие объекты недвижимого имущества, сведения о которых содержатся в Едином государственном реестре недвижимости.

Таблица 3

Кадастровый номер существующего земельного участка	Кадастровый номер объекта недвижимого имущества	Адрес или описание местоположения объекта недвижимого имущества	Наименование объекта недвижимого имущества
1	2	3	4
78:11:0615001:1011 78:11:0614702:4 78:11:0614702:5 78:11:0000000:3635	78:11:0000000:3231 (без координат границ)	Санкт-Петербург, канализационная сеть Красногвардейского района, литера А	Канализационная сеть
78:11:0615001:1011 78:11:0614702:5 78:11:0000000:3635 78:11:0615001:1010 78:11:0614702:3	78:11:0000000:3232	Российская Федерация, водопроводная сеть Красногвардейского района, литера В	Водопроводная сеть
78:12:0006328:1023 78:12:0006325:1009 78:12:0006325:1011 78:12:0006328:1014 78:12:0000000:1003	78:12:0000000:3177	Санкт-Петербург, водопроводная сеть Невского района, литера Б	Водопроводная сеть
78:12:0006328:1023 78:12:0006325:1009 78:12:0006325:1011 78:12:0006328:1014	78:12:0000000:3179	Российская Федерация, канализационная сеть Невского района, литера В	Канализационная сеть

1	2	3	4
78:12:0006328:1023	78:00:0000000:1224	Санкт-Петербург, электросеть 110 кВ Красногвардейского и Невского районов, литера Б	ВЛ 110 кВ Северная - 1/2
78:12:0006328:1014 78:12:0000000:1003	78:12:0000000:4393	Российская Федерация, Невский район, кварталы 6, 6А, СУН (Севернее улицы Новоселов)	Сооружения коммунального хозяйства
78:12:0006328:1023	0:0:2809(78)	Санкт-Петербург, Всеволожский район, от ПС 330 кВ Восточная до ПС 330 кВ Волхов-Северная	КВЛ 330 кВ Восточная - Волхов-Северная
Условный номер образуемого земельного участка 23	78:11:0614701:1045	Санкт-Петербург, ул. Коммуны, юго-восточнее дома № 14, литера А	Сооружение связи
Условный номер образуемого земельного участка 37	78:00:0000000:1686	Санкт-Петербург, внутригородское муниципальное образование города федерального значения Санкт-Петербурга муниципальный округ Ржевка, внутригородское муниципальное образование города федерального значения Санкт-Петербурга муниципальный округ Пороховые, внутригородское муниципальное образование города федерального значения Санкт-Петербурга муниципальный округ Правобережный	Тепловая сеть

2. Перечень кадастровых номеров существующих земельных участков, на которых линейный объект может быть размещен на условиях сервитута, публичного сервитута, их адреса или описание местоположения.

Таблица 1

№ п/п	Кадастровый номер существующего земельного участка	Адрес или описание местоположения существующего земельного участка
1	2	3
1	78:00:0000000:1312	Санкт-Петербург, участок ж.д. «Российский пр.- ул.Коммуны» (от 3 км 100 м до 4 км 800 м)
2	78:11:0006152:1	Санкт-Петербург, участок ж.д. «пр. Наставников - ул.Коммуны», 2-й км (от 2км 700м до 3км 900м)
3	78:11:0000000:3635	Санкт-Петербург, внутригородское муниципальное образование города федерального значения Санкт-Петербурга муниципальный округ Пороховые, ул.Коммуны, земельный участок 19
4	78:11:0614702:2	Санкт-Петербург, Ленская ул., участок 1 (юго-восточнее пересечения с Белорусской ул.)
5	78:11:0614702:3	Санкт-Петербург, Белорусская ул., участок 3 (северо-восточнее пересечения с Хасанской ул.)

1	2	3
6	78:11:0614702:5	Санкт-Петербург, Белорусская ул., участок 2 (северо-восточнее пересечения с Хасанской ул.)
7	78:11:0614702:1001	Санкт-Петербург, ул.Коммуны, участок 4, у дома № 10
8	78:11:0614702:1002	Санкт-Петербург, ул.Коммуны, участок 3, у дома № 10
9	78:11:0614701:1257	Санкт-Петербург, внутригородское муниципальное образование города федерального значения Санкт-Петербурга муниципальный округ Пороховые, ул.Коммуны, земельный участок 27п
10	78:11:0615001:1266	Санкт-Петербург, внутригородское муниципальное образование города федерального значения Санкт-Петербурга муниципальный округ Пороховые, Хасанская ул., земельный участок 15п
11	78:12:0006328:1247	Санкт-Петербург, внутригородское муниципальное образование города федерального значения Санкт-Петербурга муниципальный округ Правобережный, ул.Кржижановского, земельный участок 11
12	78:12:0006328:1027	Санкт-Петербург, внутригородское муниципальное образование города федерального значения Санкт-Петербурга муниципальный округ Правобережный, ул.Кржижановского, участок 49
13	78:12:0006328:1026	Санкт-Петербург, ул.Кржижановского, участок 25 (севернее пересечения ул.Кржижановского и ул.Коллонтай)
14	78:12:0006328:1023	Санкт-Петербург, ул.Кржижановского, участок 10 (северо-западнее пересечения ул.Кржижановского и ул.Коллонтай)
15	78:12:0006313:8142	Санкт-Петербург, внутригородское муниципальное образование города федерального значения Санкт-Петербурга муниципальный округ Оккервиль, ул.Коллонтай, земельный участок 5
16	78:12:0006328:1024	Санкт-Петербург, ул.Коллонтай, участок 38 (севернее дома № 49, литера А)
17	78:12:0006328:1030	Санкт-Петербург, внутригородское муниципальное образование города федерального значения Санкт-Петербурга муниципальный округ Правобережный, ул.Кржижановского, участок 61
18	78:12:0006328:1025	Санкт-Петербург, ул.Кржижановского, участок 24 (севернее пересечения ул.Кржижановского и ул.Коллонтай)
19	78:12:0006328:55	Санкт-Петербург, ул.Кржижановского, участок 1 (северо-восточнее пересечения с ул.Коллонтай)
20	78:12:0006328:56	Санкт-Петербург, ул.Кржижановского, участок 26 (севернее пересечения ул.Кржижановского и ул.Коллонтай)
21	78:12:0006328:1246	Санкт-Петербург, внутригородское муниципальное образование города федерального значения Санкт-Петербурга муниципальный округ Правобережный, ул.Коммуны, земельный участок 18
22	78:11:0000000:3629	Санкт-Петербург, внутригородское муниципальное образование города федерального значения Санкт-Петербурга муниципальный округ Пороховые, пр.Наставников, земельный участок 6
23	78:11:0615001:1265	Санкт-Петербург, внутригородское муниципальное образование города федерального значения Санкт-Петербурга муниципальный округ Пороховые, Хасанская ул., земельный участок 4п
24	78:11:0615001:1003	Санкт-Петербург, Хасанская ул., участок 1, на пересечении с пр.Наставников
25	78:11:0615001:5	Санкт-Петербург, Хасанская ул., участок 1 (южнее пересечения с Белорусской ул.)
26	78:11:0615001:1010	Санкт-Петербург, Хасанская ул., участок 29 (юго-восточнее дома № 17, корп. 1, литера А, по Хасанской ул.)

1	2	3
27	78:11:0614701:1012	Санкт-Петербург, ул.Коммуны, участок 9 (юго-восточнее дома № 14, литера А, по ул.Коммуны)
28	78:12:0006328:1031	Санкт-Петербург, ул.Кржижановского, участок 60 (Российская Федерация, Санкт-Петербург, внутригородское муниципальное образование города федерального значения Санкт-Петербурга муниципальный округ Правобережный, ул.Кржижановского, участок 60)
29	78:11:0614702:4	Санкт-Петербург, Белорусская ул., участок 1 (северо-восточнее пересечения с Хасанской ул.)
30	78:11:0615001:1011	Санкт-Петербург, Хасанская ул., участок 32 (северо-восточнее дома № 19, литера Б, по Хасанской ул.)

Перечень и адреса объектов недвижимого имущества, сведения о которых содержатся в Едином государственном реестре недвижимости, расположенных на существующих земельных участках, на которых линейный объект может быть размещен на условиях сервитута, публичного сервитута.

Таблица 2

Кадастровый номер существующего земельного участка	Кадастровый номер объекта недвижимого имущества	Адрес или описание местоположения объекта недвижимого имущества	Наименование объекта недвижимого имущества
1	2	3	4
78:11:0614702:5 78:11:0000000:3635 78:11:0614702:1002 78:11:0614701:1257 78:11:0614702:4	78:11:0000000:3231 (без координат границ)	Санкт-Петербург, канализационная сеть Красногвардейского района, литера А	Канализационная сеть
78:11:0614702:1001 78:11:0614702:5 78:11:0000000:3635 78:12:0006328:1246 78:11:0614702:3 78:11:0006152:1 78:11:0000000:3629 78:11:0615001:1003 78:11:0615001:1010 78:11:0615001:1011 78:00:0000000:1312	78:11:0000000:3232	Российская Федерация, водопроводная сеть Красногвардейского района, литера В	Водопроводная сеть
78:12:0006328:1023 78:00:0000000:1312 78:12:0006328:1247 78:12:0006313:8142 78:12:0006328:1024	78:12:0000000:3177	Санкт-Петербург, водопроводная сеть Невского района, литера Б	Водопроводная сеть
78:12:0006328:1247 78:12:0006328:1023 78:12:0006313:8142	78:12:0000000:3179	Российская Федерация, канализационная сеть Невского района, литера В	Канализационная сеть
78:12:0006328:1247 78:12:0006328:1023	78:00:0000000:1224	Санкт-Петербург, электросеть 110 кВ Красногвардейского и Невского районов, литера Б	ВЛ 110 кВ Северная - 1/2
78:12:0006328:1247	78:12:0000000:4393	Российская Федерация, Невский район, кварталы 6, 6А, СУН (Севернее улицы	Сооружения коммунального

1	2	3	4
		Новоселов)	хозяйства
78:12:0006328:1023	0:0:2809(78)	Санкт-Петербург, Всеволожский район, от ПС 330 кВ Восточная до ПС 330 кВ Волхов-Северная	КВЛ 330 кВ Восточная - Волхов-Северная
78:00:0000000:1312	78:00:0000000:1686	Санкт-Петербург, внутригородское муниципальное образование города федерального значения Санкт-Петербурга муниципальный округ Ржевка, внутригородское муниципальное образование города федерального значения Санкт-Петербурга муниципальный округ Пороховые, внутригородское муниципальное образование города федерального значения Санкт-Петербурга муниципальный округ Правобережный	Тепловая сеть
78:11:0006152:1	78:11:0006152:3 (без координат границ)	Санкт-Петербург, участок ж.д. «пр. Наставников - ул.Коммуны», литера А	Здание дежурного по поезду (инв. № 010891)
78:11:0615001:5	78:11:0615001:1012 (без координат границ)	Санкт-Петербург, Хасанская ул., д. 19, литера А	Здание административно-бытового комплекса
78:11:0615001:5	78:11:0615001:1013 (без координат границ)	Санкт-Петербург, Хасанская ул., д. 19, литера Б	Теннисный корт
78:11:0615001:5	78:11:0615001:1014 (без координат границ)	Санкт-Петербург, Хасанская ул., д. 19, литера В	Теннисный корт
78:11:0615001:5	78:11:0615001:1016 (без координат границ)	Санкт-Петербург, Хасанская ул., д. 19, литера Д	Теннисный корт

## 3. Перечень координат характерных точек образуемых земельных участков.

Номер точки	X(м)	Y(м)
1	2	3
<b>Образуемый земельный участок 1</b>		
1	94716,79	124271,70
2	94845,76	124285,43
3	94844,77	124295,33
4	94715,20	124282,42
S= 1350 кв.м		
<b>Образуемый земельный участок 2</b>		
1	94330,77	124241,22
2	94329,99	124246,19
3	94327,98	124257,97
4	94298,90	124238,03
S= 272 кв.м		
<b>Образуемый земельный участок 3</b>		
1	94219,54	124137,59
2	94240,19	124140,53
3	94240,74	124140,61

1	2	3
4	94237,89	124160,60
5	94213,46	124158,03
6	94214,14	124156,07
7	94218,89	124142,32
8	94219,00	124141,50
S= 466 кв.м		
<b>Образуемый земельный участок 4</b>		
1	93912,44	124105,77
2	93928,69	124100,94
3	93942,17	124096,15
4	93957,90	124088,99
5	93957,95	124098,39
6	93913,90	124117,17
7	93908,31	124117,94
S= 474 кв.м		
<b>Образуемый земельный участок 5</b>		
1	93431,26	124039,11
2	93430,83	124046,88
3	93430,61	124072,22
4	93417,58	124069,70
5	93401,38	124064,16
6	93411,94	124033,62
S= 822 кв.м		
<b>Образуемый земельный участок 6</b>		
1	93434,77	123888,69
2	93448,14	123893,73
3	93424,79	123962,88
4	93411,25	123958,08
S= 1047 кв.м		
<b>Образуемый земельный участок 7</b>		
1	93294,63	123939,05
2	93315,20	123929,68
3	93353,24	124009,67
4	93336,02	124018,28
5	93317,01	123978,63
6	93307,80	123966,67
S= 1842 кв.м		
<b>Образуемый земельный участок 8</b>		
1	93330,84	124135,89
2	93332,54	124139,66
3	93282,35	124162,77
4	93257,11	124170,83
S= 258 кв.м		
<b>Образуемый земельный участок 9</b>		
1	94290,46	124042,14
2	94279,21	124119,26
3	94275,00	124148,13
4	94258,61	124143,45
5	94264,67	124102,44

1	2	3
6	94270,47	124063,08
7	94275,10	124031,48
8	94291,66	124033,86
S= 1921 кв.м		
<b>Образуемый земельный участок 10</b>		
1	93251,96	123960,33
2	93253,17	123962,75
3	93256,65	123970,14
4	93261,71	123979,34
5	93263,27	123981,76
6	93264,66	123983,27
7	93266,08	123984,66
8	93268,18	123986,23
9	93270,39	123987,54
10	93272,85	123989,17
11	93276,71	123990,84
12	93286,08	123994,66
13	93288,64	123996,08
14	93289,16	123996,53
15	93290,09	123997,59
16	93290,58	123998,14
17	93291,74	123999,89
18	93293,24	124002,94
19	93315,79	124049,17
20	93320,14	124058,20
21	93319,45	124058,54
22	93320,03	124060,01
23	93320,75	124059,69
24	93322,12	124062,19
25	93327,73	124073,84
26	93315,41	124079,51
27	93333,53	124118,93
28	93328,30	124121,53
29	93282,60	124143,13
30	93258,13	124154,55
31	93230,05	124167,75
32	93213,31	124175,84
33	93208,53	124178,12
34	93198,07	124154,54
35	93231,76	124138,58
36	93264,79	124125,95
37	93291,66	124054,36
38	93279,76	124029,44
39	93247,66	123962,48
S= 7514 кв.м		
<b>Образуемый земельный участок 11</b>		
1	93417,28	123919,79
2	93409,24	123943,82
3	93405,65	123954,85

1	2	3
4	93404,39	123959,39
5	93404,24	123960,60
6	93403,98	123962,57
7	93403,70	123964,58
8	93403,62	123966,67
9	93403,71	123968,63
10	93403,87	123970,71
11	93404,58	123977,13
12	93406,15	123988,04
13	93407,18	123996,10
14	93407,34	123999,20
15	93407,22	124001,32
16	93406,93	124004,35
17	93406,75	124005,40
18	93405,45	124009,57
19	93394,78	124041,37
20	93392,87	124046,98
21	93392,23	124046,94
22	93391,70	124048,88
23	93392,16	124048,99
24	93391,79	124050,21
25	93388,46	124059,74
26	93371,21	124053,85
27	93356,54	124060,59
28	93351,77	124050,66
29	93336,02	124018,28
30	93353,24	124009,67
31	93315,20	123929,68
32	93319,68	123927,68
33	93370,26	124033,28
34	93373,38	124033,38
35	93400,92	123951,80
36	93400,61	123951,70
37	93423,64	123884,50
38	93428,33	123886,26

S= 3828 кв.м

**Образуемый земельный участок 12**

1	94330,77	124241,22
2	94409,31	124249,07
3	94432,25	124254,23
4	94464,90	124251,62
5	94508,29	124250,71
6	94538,77	124252,79
7	94537,54	124264,72
8	94536,17	124278,07
9	94533,02	124279,36
10	94520,60	124278,12
11	94449,33	124271,01
12	94438,99	124269,98

<b>1</b>	<b>2</b>	<b>3</b>
13	94437,78	124279,98
14	94433,56	124282,18
15	94434,74	124272,04
16	94434,01	124271,83
17	94433,96	124271,59
18	94434,62	124267,11
19	94434,52	124265,88
20	94430,44	124265,48
21	94429,16	124265,12
22	94427,91	124264,69
23	94426,70	124264,19
24	94425,99	124263,80
25	94425,36	124263,30
26	94424,83	124262,70
27	94424,42	124262,01
28	94424,14	124261,27
29	94423,58	124259,33
30	94423,17	124257,37
31	94422,92	124255,38
32	94421,19	124254,40
33	94329,99	124246,19
<b>S= 2934 кв.м</b>		
<b>Образуемый земельный участок 13</b>		
1	94244,15	124133,50
2	94243,31	124139,09
3	94240,52	124138,29
4	94240,19	124140,53
5	94219,54	124137,59
6	94235,06	124025,71
7	94256,59	124028,82
8	94259,49	124029,24
9	94255,93	124054,78
10	94249,85	124095,44
<b>S= 2739 кв.м</b>		
<b>Образуемый земельный участок 14</b>		
1	94246,27	124232,77
2	94298,90	124238,03
3	94327,98	124257,97
4	94327,38	124261,47
5	94390,22	124276,60
6	94340,29	124294,11
7	94326,29	124287,40
8	94298,71	124270,57
9	94272,37	124256,27
<b>S= 2982 кв.м</b>		
<b>Образуемый земельный участок 15</b>		
1	93908,31	124117,94
2	93901,61	124118,77
3	93894,70	124119,27

1	2	3
4	93887,78	124119,39
5	93880,86	124119,16
6	93867,66	124117,76
7	93912,44	124105,77
S= 287 кв.м		
<b>Образуемый земельный участок 16</b>		
1	93337,39	124127,32
2	93354,11	124163,67
3	93374,24	124166,29
4	93371,75	124166,56
5	93350,48	124168,84
6	93341,72	124162,98
7	93335,30	124155,03
8	93337,43	124150,53
9	93336,40	124148,25
10	93332,54	124139,66
11	93330,84	124135,89
12	93257,11	124170,83
13	93244,15	124176,97
14	93234,18	124181,69
15	93232,86	124176,35
16	93243,20	124172,04
17	93262,15	124162,97
18	93290,37	124149,62
19	93333,00	124129,41
S= 1008 кв.м		
<b>Образуемый земельный участок 17</b>		
1	93336,40	124148,25
2	93337,43	124150,53
3	93335,30	124155,03
4	93334,25	124153,74
S= 9 кв.м		
<b>Образуемый земельный участок 18</b>		
1	94279,21	124119,26
2	94284,57	124119,86
3	94282,44	124137,19
4	94282,68	124137,52
5	94291,95	124138,89
6	94303,80	124139,15
7	94362,74	124147,87
8	94396,44	124153,97
9	94405,57	124158,48
10	94427,66	124173,15
11	94431,21	124175,87
12	94430,47	124180,89
13	94417,25	124179,50
14	94389,43	124159,53
15	94275,00	124148,13
S= 1688 кв.м		

1	2	3
<b>Образуемый земельный участок 19</b>		
1	94676,38	124267,48
2	94675,01	124278,41
3	94537,54	124264,72
4	94538,77	124252,79
S= 1591 кв.м		
<b>Образуемый земельный участок 20</b>		
1	93915,13	124142,46
2	93929,00	124143,93
3	93916,47	124147,35
S= 33 кв.м		
<b>Образуемый земельный участок 21</b>		
1	94449,68	124177,89
2	94490,75	124187,99
3	94527,83	124193,27
4	94535,68	124194,36
5	94545,24	124195,58
6	94544,84	124198,36
7	94454,43	124183,41
8	94449,05	124182,85
S= 241 кв.м		
<b>Образуемый земельный участок 22</b>		
1	93614,49	124133,00
2	93597,03	124129,79
3	93589,50	124154,89
4	93603,27	124156,71
5	93610,53	124156,52
S= 490 кв.м		
<b>Образуемый земельный участок 23</b>		
1	94715,05	124272,30
2	94714,56	124277,22
3	94709,60	124276,73
4	94710,09	124271,80
S= 25 кв.м		
<b>Образуемый земельный участок 24</b>		
1	94719,66	124217,23
2	94720,81	124217,35
3	94718,57	124240,64
4	94716,37	124263,44
5	94715,61	124271,33
6	94676,38	124267,48
7	94538,77	124252,79
8	94508,29	124250,71
9	94464,90	124251,62
10	94432,25	124254,23
11	94409,31	124249,07
12	94330,77	124241,22
13	94333,09	124226,42
14	94273,00	124220,28

1	2	3
15	94298,90	124238,03
16	94246,27	124232,77
17	94206,18	124196,67
18	94231,93	124194,51
19	94233,42	124191,97
20	94237,68	124162,07
21	94237,89	124160,60
22	94240,74	124140,61
23	94240,19	124140,53
24	94240,52	124138,29
25	94243,31	124139,09
26	94258,61	124143,45
27	94275,00	124148,13
28	94389,43	124159,53
29	94417,25	124179,50
30	94429,40	124188,22
31	94430,47	124180,89
32	94449,05	124182,85
33	94447,45	124195,45
34	94543,86	124205,06
35	94619,49	124212,60
36	94620,04	124207,08
37	94634,97	124208,60
38	94634,42	124214,08
39	94665,44	124217,17
40	94718,89	124222,50
Внутренний контур 1 земельный участок 78:11:0614702:1001		
1	94490,58	124205,58
2	94489,49	124213,62
3	94432,53	124207,65
4	94432,48	124207,83
5	94429,83	124207,45
6	94431,29	124199,54
Внутренний контур 2 земельный участок 78:11:0614702:1002		
1	94423,62	124198,85
2	94421,59	124206,69
3	94291,67	124193,68
4	94292,53	124185,65
Внутренний контур 3 земельный участок 28		
1	94256,26	124195,54
2	94246,79	124193,29
3	94250,01	124174,75
4	94259,75	124176,54
Внутренний контур 4 земельный участок 29		
1	94345,24	124170,50
2	94350,28	124182,84
3	94349,35	124190,53
4	94324,73	124187,70
5	94327,49	124168,01

1	2	3
S= 28932 кв.м		
<b>Образуемый земельный участок 25</b>		
1	93958,25	124147,01
2	93958,58	124201,04
3	93631,70	124165,57
4	93587,77	124160,67
5	93589,50	124154,89
6	93603,27	124156,71
7	93610,53	124156,52
8	93614,49	124133,00
9	93597,03	124129,79
10	93603,12	124109,50
11	93637,82	124113,24
12	93657,06	124115,27
13	93900,51	124140,92
14	93915,13	124142,46
15	93916,47	124147,35
16	93929,00	124143,93
S= 18871 кв.м		
<b>Образуемый земельный участок 26</b>		
1	93473,26	124183,51
2	93523,65	124221,08
3	93469,95	124215,16
4	93472,97	124186,31
5	93451,48	124176,35
6	93466,23	124178,27
<b>Внутренний контур 1 земельный участок 78:12:0006328:43</b>		
1	93486,83	124204,72
2	93485,85	124209,82
3	93480,72	124208,84
4	93481,70	124203,73
S= 896 кв.м		
<b>Образуемый земельный участок 27</b>		
1	93908,31	124117,94
2	93913,90	124117,17
3	93957,95	124098,39
4	93958,25	124147,01
5	93929,00	124143,93
6	93932,87	124142,87
7	93927,28	124122,46
8	93910,92	124127,07
9	93915,13	124142,46
10	93900,51	124140,92
S= 1536 кв.м		
<b>Образуемый земельный участок 28</b>		
1	94256,26	124195,54
2	94246,79	124193,29
3	94250,01	124174,75
4	94259,75	124176,54

1	2	3
S= 187 кв.м		
<b>Образуемый земельный участок 29</b>		
1	94345,24	124170,50
2	94350,28	124182,84
3	94349,35	124190,53
4	94324,73	124187,70
5	94327,49	124168,01
S= 444 кв.м		
<b>Образуемый земельный участок 30</b>		
1	93910,92	124127,07
2	93927,28	124122,46
3	93932,87	124142,87
4	93929,00	124143,93
5	93915,13	124142,46
S= 326 кв.м		
<b>Образуемый земельный участок 31</b>		
1	93234,18	124181,69
2	93214,29	124191,12
3	93212,32	124186,68
4	93232,86	124176,35
S= 115 кв.м		
<b>Образуемый земельный участок 32</b>		
1	94212,12	124157,89
2	94214,14	124156,07
3	94213,46	124158,03
S= 1 кв.м		
<b>Образуемый земельный участок 33</b>		
1	94545,24	124195,58
2	94620,24	124205,11
3	94620,04	124207,08
4	94561,36	124201,10
5	94544,84	124198,36
S= 212 кв.м		
<b>Образуемый земельный участок 34</b>		
1	94635,13	124206,94
2	94663,15	124210,19
3	94666,24	124211,79
4	94634,97	124208,60
S= 44 кв.м		
<b>Образуемый земельный участок 35</b>		
1	94620,24	124205,11
2	94635,13	124206,94
3	94634,97	124208,60
4	94620,04	124207,08
S= 27 кв.м		
<b>Образуемый земельный участок 36</b>		
1	94845,76	124285,43
2	94716,79	124271,70
3	94715,20	124282,42

1	2	3
4	94675,01	124278,41
5	94676,38	124267,48
6	94715,61	124271,33
7	94716,37	124263,44
8	94730,27	124264,91
9	94765,23	124268,42
10	94775,90	124270,05
11	94782,15	124270,65
12	94808,71	124273,33
13	94835,13	124275,94
14	94846,59	124277,10
<b>Внутренний контур 1 земельный участок 78:11:0614701:1040</b>		
1	94715,01	124277,31
2	94714,57	124280,27
3	94711,59	124279,97
4	94712,02	124277,01
<b>Внутренний контур 2</b>		
1	94715,05	124272,30
2	94714,56	124277,22
3	94709,60	124276,73
4	94710,09	124271,80
<b>S= 1485 кв.м</b>		
<b>Образуемый земельный участок 37</b>		
1	94753,81	124119,25
2	94764,06	124120,75
3	94758,05	124161,96
4	94757,73	124161,91
5	94748,71	124224,92
6	94758,51	124225,89
7	94850,78	124234,97
8	94850,72	124235,62
9	94848,92	124253,69
10	94846,38	124253,44
11	94837,91	124252,03
12	94808,92	124249,13
13	94782,26	124246,35
14	94748,20	124242,92
15	94743,34	124242,37
16	94737,70	124238,17
17	94736,92	124234,30
18	94737,93	124227,65
19	94740,51	124209,35
20	94747,88	124158,78
21	94753,22	124123,13
<b>S= 3127 кв.м</b>		
<b>Образуемый земельный участок 38</b>		
1	94744,01	124117,82
2	94743,69	124120,02
3	94738,91	124153,24

1	2	3
4	94731,29	124206,43
5	94727,17	124234,50
6	94726,23	124236,16
7	94725,03	124237,67
8	94723,80	124239,16
9	94722,94	124239,89
10	94721,88	124240,24
11	94720,62	124240,51
12	94718,84	124240,65
13	94718,57	124240,64
14	94720,81	124217,35
15	94719,66	124217,23
16	94734,39	124116,41
<b>S= 1178 кв.м</b>		
<b>Образуемый земельный участок 39</b>		
1	93457,14	123897,12
2	93470,45	123902,13
3	93432,64	124014,17
4	93431,26	124039,11
5	93411,94	124033,62
6	93415,13	124022,14
7	93426,89	123987,65
8	93441,82	123942,93
9	93453,54	123907,94
<b>S= 2089 кв.м</b>		
<b>Образуемый земельный участок 40</b>		
1	93417,58	123985,47
2	93417,10	123986,33
3	93416,50	123986,91
4	93415,92	123987,14
5	93415,45	123987,18
6	93414,81	123986,83
7	93414,18	123986,19
8	93413,72	123985,33
9	93411,85	123976,61
10	93411,64	123975,54
11	93411,44	123973,58
12	93411,28	123971,49
13	93411,09	123969,53
14	93411,05	123967,54
15	93411,02	123965,49
16	93411,13	123963,47
17	93411,25	123958,08
18	93424,79	123962,88
<b>S= 248 кв.м</b>		
<b>Образуемый земельный участок 41</b>		
1	93274,97	123981,84
2	93273,16	123980,63
3	93271,40	123979,25

1	2	3
4	93269,07	123976,82
5	93267,12	123974,51
6	93266,05	123972,85
7	93258,63	123957,00
8	93271,80	123950,44
9	93280,11	123967,09
10	93287,92	123983,55
11	93288,18	123984,67
12	93288,08	123985,58
13	93287,50	123986,19
14	93286,80	123986,54
15	93286,19	123986,42
16	93284,80	123986,08
17	93275,98	123982,34
S= 489 кв.м		
<b>Образующий земельный участок 42</b>		
1	94427,55	124281,39
2	94433,56	124282,18
3	94426,78	124285,41
S= 12 кв.м		
<b>Образующий земельный участок 43</b>		
1	94431,21	124175,87
2	94449,68	124177,89
3	94449,05	124182,85
4	94430,47	124180,89
S= 94 кв.м		

4. Сведения о границах территории, применительно к которой осуществляется подготовка проекта межевания, содержащие перечень координат характерных точек таких границ в системе координат, используемой для ведения Единого государственного реестра недвижимости.

Номер точки	X(м)	Y(м)
1	2	3
<b>Образующий земельный участок 1</b>		
1	94716,79	124271,70
2	94845,76	124285,43
3	94844,77	124295,33
4	94715,20	124282,42
<b>Образующий земельный участок 2</b>		
1	94330,77	124241,22
2	94329,99	124246,19
3	94327,98	124257,97
4	94298,90	124238,03
<b>Образующий земельный участок 3</b>		
1	94219,54	124137,59
2	94240,19	124140,53
3	94240,74	124140,61
4	94237,89	124160,60
5	94213,46	124158,03

1	2	3
6	94214,14	124156,07
7	94218,89	124142,32
8	94219,00	124141,50
<b>Образуемый земельный участок 4</b>		
1	93912,44	124105,77
2	93928,69	124100,94
3	93942,17	124096,15
4	93957,90	124088,99
5	93957,95	124098,39
6	93913,90	124117,17
7	93908,31	124117,94
<b>Образуемый земельный участок 5</b>		
1	93431,26	124039,11
2	93430,83	124046,88
3	93430,61	124072,22
4	93417,58	124069,70
5	93401,38	124064,16
6	93411,94	124033,62
<b>Образуемый земельный участок 6</b>		
1	93434,77	123888,69
2	93448,14	123893,73
3	93424,79	123962,88
4	93411,25	123958,08
<b>Образуемый земельный участок 7</b>		
1	93294,63	123939,05
2	93315,20	123929,68
3	93353,24	124009,67
4	93336,02	124018,28
5	93317,01	123978,63
6	93307,80	123966,67
<b>Образуемый земельный участок 8</b>		
1	93330,84	124135,89
2	93332,54	124139,66
3	93282,35	124162,77
4	93257,11	124170,83
<b>Образуемый земельный участок 9</b>		
1	94290,46	124042,14
2	94279,21	124119,26
3	94275,00	124148,13
4	94258,61	124143,45
5	94264,67	124102,44
6	94270,47	124063,08
7	94275,10	124031,48
8	94291,66	124033,86
<b>Образуемый земельный участок 10</b>		
1	93251,96	123960,33
2	93253,17	123962,75
3	93256,65	123970,14
4	93261,71	123979,34

1	2	3
5	93263,27	123981,76
6	93264,66	123983,27
7	93266,08	123984,66
8	93268,18	123986,23
9	93270,39	123987,54
10	93272,85	123989,17
11	93276,71	123990,84
12	93286,08	123994,66
13	93288,64	123996,08
14	93289,16	123996,53
15	93290,09	123997,59
16	93290,58	123998,14
17	93291,74	123999,89
18	93293,24	124002,94
19	93315,79	124049,17
20	93320,14	124058,20
21	93319,45	124058,54
22	93320,03	124060,01
23	93320,75	124059,69
24	93322,12	124062,19
25	93327,73	124073,84
26	93315,41	124079,51
27	93333,53	124118,93
28	93328,30	124121,53
29	93282,60	124143,13
30	93258,13	124154,55
31	93230,05	124167,75
32	93213,31	124175,84
33	93208,53	124178,12
34	93198,07	124154,54
35	93231,76	124138,58
36	93264,79	124125,95
37	93291,66	124054,36
38	93279,76	124029,44
39	93247,66	123962,48
<b>Образуемый земельный участок 11</b>		
1	93417,28	123919,79
2	93409,24	123943,82
3	93405,65	123954,85
4	93404,39	123959,39
5	93404,24	123960,60
6	93403,98	123962,57
7	93403,70	123964,58
8	93403,62	123966,67
9	93403,71	123968,63
10	93403,87	123970,71
11	93404,58	123977,13
12	93406,15	123988,04
13	93407,18	123996,10

1	2	3
14	93407,34	123999,20
15	93407,22	124001,32
16	93406,93	124004,35
17	93406,75	124005,40
18	93405,45	124009,57
19	93394,78	124041,37
20	93392,87	124046,98
21	93392,23	124046,94
22	93391,70	124048,88
23	93392,16	124048,99
24	93391,79	124050,21
25	93388,46	124059,74
26	93371,21	124053,85
27	93356,54	124060,59
28	93351,77	124050,66
29	93336,02	124018,28
30	93353,24	124009,67
31	93315,20	123929,68
32	93319,68	123927,68
33	93370,26	124033,28
34	93373,38	124033,38
35	93400,92	123951,80
36	93400,61	123951,70
37	93423,64	123884,50
38	93428,33	123886,26
<b>Образуемый земельный участок 12</b>		
1	94330,77	124241,22
2	94409,31	124249,07
3	94432,25	124254,23
4	94464,90	124251,62
5	94508,29	124250,71
6	94538,77	124252,79
7	94537,54	124264,72
8	94536,17	124278,07
9	94533,02	124279,36
10	94520,60	124278,12
11	94449,33	124271,01
12	94438,99	124269,98
13	94437,78	124279,98
14	94433,56	124282,18
15	94434,74	124272,04
16	94434,01	124271,83
17	94433,96	124271,59
18	94434,62	124267,11
19	94434,52	124265,88
20	94430,44	124265,48
21	94429,16	124265,12
22	94427,91	124264,69
23	94426,70	124264,19

1	2	3
24	94425,99	124263,80
25	94425,36	124263,30
26	94424,83	124262,70
27	94424,42	124262,01
28	94424,14	124261,27
29	94423,58	124259,33
30	94423,17	124257,37
31	94422,92	124255,38
32	94421,19	124254,40
33	94329,99	124246,19
<b>Образуемый земельный участок 13</b>		
1	94244,15	124133,50
2	94243,31	124139,09
3	94240,52	124138,29
4	94240,19	124140,53
5	94219,54	124137,59
6	94235,06	124025,71
7	94256,59	124028,82
8	94259,49	124029,24
9	94255,93	124054,78
10	94249,85	124095,44
<b>Образуемый земельный участок 14</b>		
1	94246,27	124232,77
2	94298,90	124238,03
3	94327,98	124257,97
4	94327,38	124261,47
5	94390,22	124276,60
6	94340,29	124294,11
7	94326,29	124287,40
8	94298,71	124270,57
9	94272,37	124256,27
<b>Образуемый земельный участок 15</b>		
1	93908,31	124117,94
2	93901,61	124118,77
3	93894,70	124119,27
4	93887,78	124119,39
5	93880,86	124119,16
6	93867,66	124117,76
7	93912,44	124105,77
<b>Образуемый земельный участок 16</b>		
1	93337,39	124127,32
2	93354,11	124163,67
3	93374,24	124166,29
4	93371,75	124166,56
5	93350,48	124168,84
6	93341,72	124162,98
7	93335,30	124155,03
8	93337,43	124150,53
9	93336,40	124148,25

1	2	3
10	93332,54	124139,66
11	93330,84	124135,89
12	93257,11	124170,83
13	93244,15	124176,97
14	93234,18	124181,69
15	93232,86	124176,35
16	93243,20	124172,04
17	93262,15	124162,97
18	93290,37	124149,62
19	93333,00	124129,41
<b>Образуемый земельный участок 17</b>		
1	93336,40	124148,25
2	93337,43	124150,53
3	93335,30	124155,03
4	93334,25	124153,74
<b>Образуемый земельный участок 18</b>		
1	94279,21	124119,26
2	94284,57	124119,86
3	94282,44	124137,19
4	94282,68	124137,52
5	94291,95	124138,89
6	94303,80	124139,15
7	94362,74	124147,87
8	94396,44	124153,97
9	94405,57	124158,48
10	94427,66	124173,15
11	94431,21	124175,87
12	94430,47	124180,89
13	94417,25	124179,50
14	94389,43	124159,53
15	94275,00	124148,13
<b>Образуемый земельный участок 19</b>		
1	94676,38	124267,48
2	94675,01	124278,41
3	94537,54	124264,72
4	94538,77	124252,79
<b>Образуемый земельный участок 20</b>		
1	93915,13	124142,46
2	93929,00	124143,93
3	93916,47	124147,35
<b>Образуемый земельный участок 21</b>		
1	94449,68	124177,89
2	94490,75	124187,99
3	94527,83	124193,27
4	94535,68	124194,36
5	94545,24	124195,58
6	94544,84	124198,36
7	94454,43	124183,41
8	94449,05	124182,85

1	2	3
<b>Образуемый земельный участок 22</b>		
1	93614,49	124133,00
2	93597,03	124129,79
3	93589,50	124154,89
4	93603,27	124156,71
5	93610,53	124156,52
<b>Образуемый земельный участок 23</b>		
1	94715,05	124272,30
2	94714,56	124277,22
3	94709,60	124276,73
4	94710,09	124271,80
<b>Образуемый земельный участок 24</b>		
1	94719,66	124217,23
2	94720,81	124217,35
3	94718,57	124240,64
4	94716,37	124263,44
5	94715,61	124271,33
6	94676,38	124267,48
7	94538,77	124252,79
8	94508,29	124250,71
9	94464,90	124251,62
10	94432,25	124254,23
11	94409,31	124249,07
12	94330,77	124241,22
13	94333,09	124226,42
14	94273,00	124220,28
15	94298,90	124238,03
16	94246,27	124232,77
17	94206,18	124196,67
18	94231,93	124194,51
19	94233,42	124191,97
20	94237,68	124162,07
21	94237,89	124160,60
22	94240,74	124140,61
23	94240,19	124140,53
24	94240,52	124138,29
25	94243,31	124139,09
26	94258,61	124143,45
27	94275,00	124148,13
28	94389,43	124159,53
29	94417,25	124179,50
30	94429,40	124188,22
31	94430,47	124180,89
32	94449,05	124182,85
33	94447,45	124195,45
34	94543,86	124205,06
35	94619,49	124212,60
36	94620,04	124207,08
37	94634,97	124208,60

1	2	3
38	94634,42	124214,08
39	94665,44	124217,17
40	94718,89	124222,50
<b>Внутренний контур 1 земельный участок 78:11:0614702:1001</b>		
1	94490,58	124205,58
2	94489,49	124213,62
3	94432,53	124207,65
4	94432,48	124207,83
5	94429,83	124207,45
6	94431,29	124199,54
<b>Внутренний контур 2 земельный участок 78:11:0614702:1002</b>		
1	94423,62	124198,85
2	94421,59	124206,69
3	94291,67	124193,68
4	94292,53	124185,65
<b>Внутренний контур 3 земельный участок 28</b>		
1	94256,26	124195,54
2	94246,79	124193,29
3	94250,01	124174,75
4	94259,75	124176,54
<b>Внутренний контур 4 земельный участок 29</b>		
1	94345,24	124170,50
2	94350,28	124182,84
3	94349,35	124190,53
4	94324,73	124187,70
5	94327,49	124168,01
<b>Образуемый земельный участок 25</b>		
1	93958,25	124147,01
2	93958,58	124201,04
3	93631,70	124165,57
4	93587,77	124160,67
5	93589,50	124154,89
6	93603,27	124156,71
7	93610,53	124156,52
8	93614,49	124133,00
9	93597,03	124129,79
10	93603,12	124109,50
11	93637,82	124113,24
12	93657,06	124115,27
13	93900,51	124140,92
14	93915,13	124142,46
15	93916,47	124147,35
16	93929,00	124143,93
<b>Образуемый земельный участок 26</b>		
1	93473,26	124183,51
2	93523,65	124221,08
3	93469,95	124215,16
4	93472,97	124186,31
5	93451,48	124176,35

1	2	3
6	93466,23	124178,27
<b>Внутренний контур 1 земельный участок 78:12:0006328:43</b>		
1	93486,83	124204,72
2	93485,85	124209,82
3	93480,72	124208,84
4	93481,70	124203,73
<b>Образуемый земельный участок 27</b>		
1	93908,31	124117,94
2	93913,90	124117,17
3	93957,95	124098,39
4	93958,25	124147,01
5	93929,00	124143,93
6	93932,87	124142,87
7	93927,28	124122,46
8	93910,92	124127,07
9	93915,13	124142,46
10	93900,51	124140,92
<b>Образуемый земельный участок 28</b>		
1	94256,26	124195,54
2	94246,79	124193,29
3	94250,01	124174,75
4	94259,75	124176,54
<b>Образуемый земельный участок 29</b>		
1	94345,24	124170,50
2	94350,28	124182,84
3	94349,35	124190,53
4	94324,73	124187,70
5	94327,49	124168,01
<b>Образуемый земельный участок 30</b>		
1	93910,92	124127,07
2	93927,28	124122,46
3	93932,87	124142,87
4	93929,00	124143,93
5	93915,13	124142,46
<b>Образуемый земельный участок 31</b>		
1	93234,18	124181,69
2	93214,29	124191,12
3	93212,32	124186,68
4	93232,86	124176,35
<b>Образуемый земельный участок 32</b>		
1	94212,12	124157,89
2	94214,14	124156,07
3	94213,46	124158,03
<b>Образуемый земельный участок 33</b>		
1	94545,24	124195,58
2	94620,24	124205,11
3	94620,04	124207,08
4	94561,36	124201,10
5	94544,84	124198,36

1	2	3
<b>Образуемый земельный участок 34</b>		
1	94635,13	124206,94
2	94663,15	124210,19
3	94666,24	124211,79
4	94634,97	124208,60
<b>Образуемый земельный участок 35</b>		
1	94620,24	124205,11
2	94635,13	124206,94
3	94634,97	124208,60
4	94620,04	124207,08
<b>Образуемый земельный участок 36</b>		
1	94845,76	124285,43
2	94716,79	124271,70
3	94715,20	124282,42
4	94675,01	124278,41
5	94676,38	124267,48
6	94715,61	124271,33
7	94716,37	124263,44
8	94730,27	124264,91
9	94765,23	124268,42
10	94775,90	124270,05
11	94782,15	124270,65
12	94808,71	124273,33
13	94835,13	124275,94
14	94846,59	124277,10
<b>Внутренний контур 1 земельный участок 78:11:0614701:1040</b>		
1	94715,01	124277,31
2	94714,57	124280,27
3	94711,59	124279,97
4	94712,02	124277,01
<b>Внутренний контур 2</b>		
1	94715,05	124272,30
2	94714,56	124277,22
3	94709,60	124276,73
4	94710,09	124271,80
<b>Образуемый земельный участок 37</b>		
1	94753,81	124119,25
2	94764,06	124120,75
3	94758,05	124161,96
4	94757,73	124161,91
5	94748,71	124224,92
6	94758,51	124225,89
7	94850,78	124234,97
8	94850,72	124235,62
9	94848,92	124253,69
10	94846,38	124253,44
11	94837,91	124252,03
12	94808,92	124249,13
13	94782,26	124246,35

1	2	3
14	94748,20	124242,92
15	94743,34	124242,37
16	94737,70	124238,17
17	94736,92	124234,30
18	94737,93	124227,65
19	94740,51	124209,35
20	94747,88	124158,78
21	94753,22	124123,13
<b>Образуемый земельный участок 38</b>		
1	94744,01	124117,82
2	94743,69	124120,02
3	94738,91	124153,24
4	94731,29	124206,43
5	94727,17	124234,50
6	94726,23	124236,16
7	94725,03	124237,67
8	94723,80	124239,16
9	94722,94	124239,89
10	94721,88	124240,24
11	94720,62	124240,51
12	94718,84	124240,65
13	94718,57	124240,64
14	94720,81	124217,35
15	94719,66	124217,23
16	94734,39	124116,41
<b>Образуемый земельный участок 39</b>		
1	93457,14	123897,12
2	93470,45	123902,13
3	93432,64	124014,17
4	93431,26	124039,11
5	93411,94	124033,62
6	93415,13	124022,14
7	93426,89	123987,65
8	93441,82	123942,93
9	93453,54	123907,94
<b>Образуемый земельный участок 40</b>		
1	93417,58	123985,47
2	93417,10	123986,33
3	93416,50	123986,91
4	93415,92	123987,14
5	93415,45	123987,18
6	93414,81	123986,83
7	93414,18	123986,19
8	93413,72	123985,33
9	93411,85	123976,61
10	93411,64	123975,54
11	93411,44	123973,58
12	93411,28	123971,49
13	93411,09	123969,53

1	2	3
14	93411,05	123967,54
15	93411,02	123965,49
16	93411,13	123963,47
17	93411,25	123958,08
18	93424,79	123962,88
<b>Образуемый земельный участок 41</b>		
1	93274,97	123981,84
2	93273,16	123980,63
3	93271,40	123979,25
4	93269,07	123976,82
5	93267,12	123974,51
6	93266,05	123972,85
7	93258,63	123957,00
8	93271,80	123950,44
9	93280,11	123967,09
10	93287,92	123983,55
11	93288,18	123984,67
12	93288,08	123985,58
13	93287,50	123986,19
14	93286,80	123986,54
15	93286,19	123986,42
16	93284,80	123986,08
17	93275,98	123982,34
<b>Образуемый земельный участок 42</b>		
1	94427,55	124281,39
2	94433,56	124282,18
3	94426,78	124285,41
<b>Образуемый земельный участок 43</b>		
1	94431,21	124175,87
2	94449,68	124177,89
3	94449,05	124182,85
4	94430,47	124180,89
<b>Контур публичного сервитута 1</b>		
1	94835,13	124275,94
2	94808,71	124273,33
3	94782,15	124270,65
4	94775,90	124270,05
5	94765,23	124268,42
6	94730,27	124264,91
7	94716,37	124263,44
8	94715,61	124271,33
9	94676,38	124267,48
10	94538,77	124252,79
11	94508,29	124250,71
12	94464,90	124251,62
13	94432,25	124254,23
14	94409,31	124249,07
15	94330,77	124241,22
16	94298,90	124238,03

1	2	3
17	94246,27	124232,77
18	94201,54	124192,50
19	94187,23	124177,44
20	94179,07	124167,41
21	94194,79	124173,50
22	94212,12	124157,89
23	94213,46	124158,03
24	94237,89	124160,60
25	94240,74	124140,61
26	94240,19	124140,53
27	94240,52	124138,29
28	94243,31	124139,09
29	94244,15	124133,50
30	94249,85	124095,44
31	94255,93	124054,78
32	94259,49	124029,24
33	94275,10	124031,48
34	94270,47	124063,08
35	94264,67	124102,44
36	94258,61	124143,45
37	94275,00	124148,13
38	94389,43	124159,53
39	94417,25	124179,50
40	94430,47	124180,89
41	94449,05	124182,85
42	94454,43	124183,41
43	94544,84	124198,36
44	94561,36	124201,10
45	94620,04	124207,08
46	94634,97	124208,60
47	94666,24	124211,79
48	94719,66	124217,23
49	94720,81	124217,35
50	94718,57	124240,64
51	94718,84	124240,65
52	94720,62	124240,51
53	94721,88	124240,24
54	94722,94	124239,89
55	94723,80	124239,16
56	94725,03	124237,67
57	94726,23	124236,16
58	94727,17	124234,50
59	94731,29	124206,43
60	94738,91	124153,24
61	94743,69	124120,02
62	94744,01	124117,82
63	94753,81	124119,25
64	94753,22	124123,13
65	94747,88	124158,78

<b>1</b>	<b>2</b>	<b>3</b>
66	94740,51	124209,35
67	94737,93	124227,65
68	94736,92	124234,30
69	94737,70	124238,17
70	94743,34	124242,37
71	94748,20	124242,92
72	94782,26	124246,35
73	94808,92	124249,13
74	94837,91	124252,03
75	94846,38	124253,44
76	94848,92	124253,69
77	94846,59	124277,10
<b>Внутренний контур 1</b>		
1	94345,24	124170,50
2	94350,28	124182,84
3	94349,35	124190,53
4	94324,73	124187,70
5	94327,49	124168,01
<b>Внутренний контур 2</b>		
1	94256,26	124195,54
2	94246,79	124193,29
3	94250,01	124174,75
4	94259,75	124176,54
<b>Контур публичного сервитута 2</b>		
1	93294,63	123939,05
2	93307,80	123966,67
3	93317,01	123978,63
4	93336,02	124018,28
5	93351,77	124050,66
6	93356,54	124060,59
7	93371,21	124053,85
8	93388,46	124059,74
9	93391,79	124050,21
10	93392,16	124048,99
11	93391,70	124048,88
12	93392,23	124046,94
13	93392,87	124046,98
14	93394,78	124041,37
15	93405,45	124009,57
16	93406,75	124005,40
17	93406,93	124004,35
18	93407,22	124001,32
19	93407,34	123999,20
20	93407,18	123996,10
21	93406,15	123988,04
22	93404,58	123977,13
23	93403,87	123970,71
24	93403,71	123968,63
25	93403,62	123966,67

1	2	3
26	93403,70	123964,58
27	93403,98	123962,57
28	93404,24	123960,60
29	93404,39	123959,39
30	93405,65	123954,85
31	93409,24	123943,82
32	93417,28	123919,79
33	93428,33	123886,26
34	93434,77	123888,69
35	93411,25	123958,08
36	93411,13	123963,47
37	93411,02	123965,49
38	93411,05	123967,54
39	93411,09	123969,53
40	93411,28	123971,49
41	93411,44	123973,58
42	93411,64	123975,54
43	93411,85	123976,61
44	93413,72	123985,33
45	93414,18	123986,19
46	93414,81	123986,83
47	93415,45	123987,18
48	93415,92	123987,14
49	93416,50	123986,91
50	93417,10	123986,33
51	93417,58	123985,47
52	93424,79	123962,88
53	93448,14	123893,73
54	93457,14	123897,12
55	93453,54	123907,94
56	93441,82	123942,93
57	93426,89	123987,65
58	93415,13	124022,14
59	93411,94	124033,62
60	93401,38	124064,16
61	93417,58	124069,70
62	93528,07	124091,06
63	93535,42	124092,48
64	93535,20	124093,17
65	93536,49	124095,62
66	93546,82	124098,92
67	93546,92	124098,96
68	93549,39	124097,71
69	93550,15	124095,33
70	93578,55	124100,82
71	93605,91	124100,55
72	93697,11	124099,66
73	93880,86	124119,16
74	93887,78	124119,39

1	2	3
75	93894,70	124119,27
76	93901,61	124118,77
77	93908,31	124117,94
78	93913,90	124117,17
79	93957,95	124098,39
80	93958,25	124147,01
81	93958,58	124201,04
82	93958,62	124207,03
83	93958,94	124262,00
84	93955,76	124290,42
85	93955,66	124291,54
86	93692,69	124263,23
87	93561,20	124249,08
88	93466,23	124178,27
89	93374,24	124166,29
90	93354,11	124163,67
91	93337,39	124127,32
92	93333,00	124129,41
93	93290,37	124149,62
94	93262,15	124162,97
95	93243,20	124172,04
96	93232,86	124176,35
97	93212,32	124186,68
98	93208,53	124178,12
99	93213,31	124175,84
100	93230,05	124167,75
101	93258,13	124154,55
102	93282,60	124143,13
103	93328,30	124121,53
104	93333,53	124118,93
105	93315,41	124079,51
106	93327,73	124073,84
107	93322,12	124062,19
108	93320,75	124059,69
109	93320,03	124060,01
110	93319,45	124058,54
111	93320,14	124058,20
112	93315,79	124049,17
113	93293,24	124002,94
114	93291,74	123999,89
115	93290,58	123998,14
116	93290,09	123997,59
117	93289,16	123996,53
118	93288,64	123996,08
119	93286,08	123994,66
120	93276,71	123990,84
121	93272,85	123989,17
122	93270,39	123987,54
123	93268,18	123986,23

1	2	3
124	93266,08	123984,66
125	93264,66	123983,27
126	93263,27	123981,76
127	93261,71	123979,34
128	93256,65	123970,14
129	93253,17	123962,75
130	93251,96	123960,33
131	93258,63	123957,00
132	93266,05	123972,85
133	93267,12	123974,51
134	93269,07	123976,82
135	93271,40	123979,25
136	93273,16	123980,63
137	93274,97	123981,84
138	93275,98	123982,34
139	93284,80	123986,08
140	93286,19	123986,42
141	93286,80	123986,54
142	93287,50	123986,19
143	93288,08	123985,58
144	93288,18	123984,67
145	93287,92	123983,55
146	93280,11	123967,09
147	93271,80	123950,44
<b>Внутренний контур 1</b>		
1	93927,28	124122,46
2	93932,87	124142,87
3	93929,00	124143,93
4	93916,47	124147,35
5	93915,13	124142,46
6	93910,92	124127,07
<b>Внутренний контур 2</b>		
1	93597,03	124129,79
2	93614,49	124133,00
3	93610,53	124156,52
4	93603,27	124156,71
5	93589,50	124154,89
<b>Контур публичного сервитута 3</b>		
1	94042,45	123965,38
2	94049,72	124001,24
3	94066,97	124048,17
4	94087,36	124093,82
5	94114,18	124136,03
6	94145,33	124175,14
7	94176,63	124208,78
8	94212,36	124243,76
9	94251,84	124274,44
10	94306,12	124313,12
11	94240,58	124313,71

1	2	3
12	94190,98	124308,49
13	94191,91	124298,46
14	94178,87	124297,13
15	94181,70	124269,83
16	94068,51	124258,05
17	94064,54	124291,71
18	94007,92	124285,78
<b>Контур публичного сервитута 4</b>		
1	94036,92	123930,76
2	94063,76	123932,45
3	94066,57	123950,60
4	94068,79	123959,27
5	94068,99	123959,22
6	94073,52	123976,74
7	94094,28	124025,27
8	94091,24	124047,46
9	94095,93	124069,24
10	94106,88	124094,80
11	94123,36	124117,83
12	94142,63	124135,43
13	94163,42	124148,20
14	94179,07	124167,41
15	94187,23	124177,44
16	94201,54	124192,50
17	94272,37	124256,27
18	94298,71	124270,57
19	94326,29	124287,40
20	94340,29	124294,11
21	94324,06	124325,90
22	94251,84	124274,44
23	94212,36	124243,76
24	94176,63	124208,78
25	94145,33	124175,14
26	94114,18	124136,03
27	94087,36	124093,82
28	94066,97	124048,17
29	94049,72	124001,24
30	94042,45	123965,38
31	94007,92	124285,78
32	94064,54	124291,71
33	94063,95	124297,42
34	94063,35	124303,13
35	93955,66	124291,54
36	93955,76	124290,42
37	93958,94	124262,00
38	93958,62	124207,03
39	93958,58	124201,04
40	93958,25	124147,01
41	93957,95	124098,39

1	2	3
42	93957,90	124088,99
43	93972,85	124079,84
44	93986,62	124068,82
45	94001,96	124052,37
46	94014,01	124034,46
47	94022,03	124017,94
48	94023,86	124013,34
49	94028,46	123985,06
50	94034,16	123930,59
<b>Контур публичного сервитута 5</b>		
1	94063,76	123932,45
2	94097,84	123934,58
3	94102,44	123934,87
4	94099,87	123969,98
5	94094,28	124025,27
6	94073,52	123976,74
7	94068,99	123959,22
8	94068,79	123959,27
9	94066,57	123950,60
<b>Контур публичного сервитута 6</b>		
1	94240,00	124322,14
2	94177,00	124315,36
3	94178,87	124297,13
4	94191,91	124298,46
5	94190,98	124308,49
6	94240,58	124313,71
<b>Контур публичного сервитута 7</b>		
1	94176,87	124269,33
2	94181,70	124269,83
3	94180,85	124278,01
<b>Контур публичного сервитута 8</b>		
1	94217,60	124142,18
2	94218,50	124132,17
3	94220,27	124132,34
4	94219,00	124141,50
5	94218,89	124142,32
<b>Контур публичного сервитута 9</b>		
1	94217,51	124143,21
2	94217,60	124142,18
3	94218,89	124142,32
4	94218,28	124144,09
<b>Контур публичного сервитута 10</b>		
1	94745,19	124292,55
2	94745,27	124290,26
3	94747,65	124290,34
4	94748,22	124285,71
5	94750,44	124285,93
6	94749,53	124292,72

1	2	3
<b>Контур публичного сервитута 11</b>		
1	94240,00	124322,14
2	94240,58	124313,71
3	94247,39	124313,65
4	94247,02	124322,90
<b>Контур публичного сервитута 12</b>		
1	94322,55	124328,98
2	94279,60	124313,36
3	94306,12	124313,12
4	94324,06	124325,90

5. Вид разрешенного использования образуемых и существующих земельных участков, предназначенных для размещения линейного объекта регионального значения «Транспортная развязка Широтной магистрали скоростного движения с ул.Коммуны на участке от ул.Кржижановского до Ленской ул. со строительством путепровода через железнодорожные пути».

Условный номер образуемого земельного участка	Кадастровый номер земельного участка, из которого образуется земельный участок / кадастровый номер существующего земельного участка	Вид разрешенного использования образуемого и существующего земельного участка
1	2	3
1	78:11:0614701:1012	Земельные участки (территории) общего пользования – улично-дорожная сеть
2	—	Земельные участки (территории) общего пользования – улично-дорожная сеть
3	78:11:0615001:1011	Земельные участки (территории) общего пользования – улично-дорожная сеть
4	78:12:0006328:1027	Земельные участки (территории) общего пользования – улично-дорожная сеть
5	78:12:0006328:1023	Земельные участки (территории) общего пользования – улично-дорожная сеть
6	78:12:0006325:1009	Земельные участки (территории) общего пользования – улично-дорожная сеть
7	78:12:0006325:1011	Земельные участки (территории) общего пользования – улично-дорожная сеть
8	78:12:0006328:1014	Земельные участки (территории) общего пользования – улично-дорожная сеть
9	—	Земельные участки (территории) общего пользования – улично-дорожная сеть
10	—	Земельные участки (территории) общего пользования – улично-дорожная сеть
11	—	Земельные участки (территории) общего пользования – улично-дорожная сеть
12	—	Земельные участки (территории) общего пользования – улично-дорожная сеть

1	2	3
13	—	Земельные участки (территории) общего пользования – улично-дорожная сеть
14	—	Земельные участки (территории) общего пользования – улично-дорожная сеть
15	78:12:0006328:1031	Земельные участки (территории) общего пользования – улично-дорожная сеть
16	—	Земельные участки (территории) общего пользования – улично-дорожная сеть
17	78:12:0006328:1014	Земельные участки (территории) общего пользования – улично-дорожная сеть
18	78:11:0614702:4	Земельные участки (территории) общего пользования – улично-дорожная сеть
19	78:11:0614701:1010	Земельные участки (территории) общего пользования – улично-дорожная сеть
20	78:12:0006328:1026	Предоставление коммунальных услуг
21	78:11:0614702:5	Земельные участки (территории) общего пользования – улично-дорожная сеть
22	78:12:0006328:1026	Предоставление коммунальных услуг
23	—	Земельные участки (территории) общего пользования – улично-дорожная сеть
24	78:11:0000000:3635	Земельные участки (территории) общего пользования – улично-дорожная сеть
25	78:12:0006328:1026	Земельные участки (территории) общего пользования – улично-дорожная сеть
26	—	Земельные участки (территории) общего пользования – улично-дорожная сеть
27	78:12:0006328:1027	Земельные участки (территории) общего пользования – улично-дорожная сеть
28	78:11:0000000:3635	Предоставление коммунальных услуг
29	78:11:0000000:3635	Предоставление коммунальных услуг
30	78:12:0006328:1027	Предоставление коммунальных услуг
31	78:12:0000000:1003	Земельные участки (территории) общего пользования – улично-дорожная сеть
32	78:11:0615001:1010	Земельные участки (территории) общего пользования – улично-дорожная сеть
33	78:11:0614702:3	Земельные участки (территории) общего пользования – улично-дорожная сеть
34	78:11:0614702:3	Земельные участки (территории) общего пользования – улично-дорожная сеть
35	—	Земельные участки (территории) общего пользования – улично-дорожная сеть
36	—	Земельные участки (территории) общего пользования – улично-дорожная сеть
37	—	Земельные участки (территории) общего пользования – улично-дорожная сеть
38	—	Земельные участки (территории) общего пользования – улично-дорожная сеть
39	—	Земельные участки (территории) общего пользования – улично-дорожная сеть

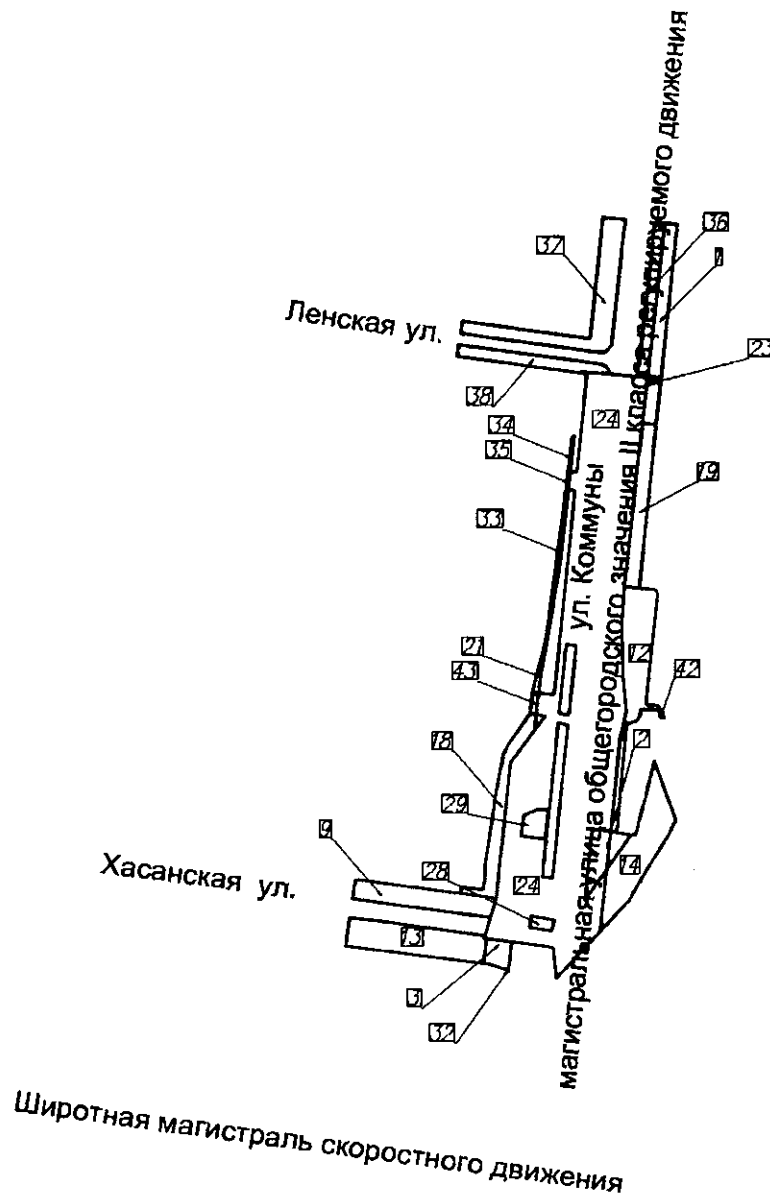
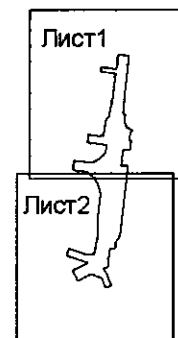
1	2	3
40	—	Земельные участки (территории) общего пользования – улично-дорожная сеть
41	—	Земельные участки (территории) общего пользования – улично-дорожная сеть
42	—	Земельные участки (территории) общего пользования – улично-дорожная сеть
43	—	Земельные участки (территории) общего пользования – улично-дорожная сеть
—	78:11:0614701:1040	Земельные участки (территории) общего пользования – улично-дорожная сеть
—	78:11:0614701:1004	Земельные участки (территории) общего пользования – улично-дорожная сеть
—	78:12:0006328:43	Предоставление коммунальных услуг

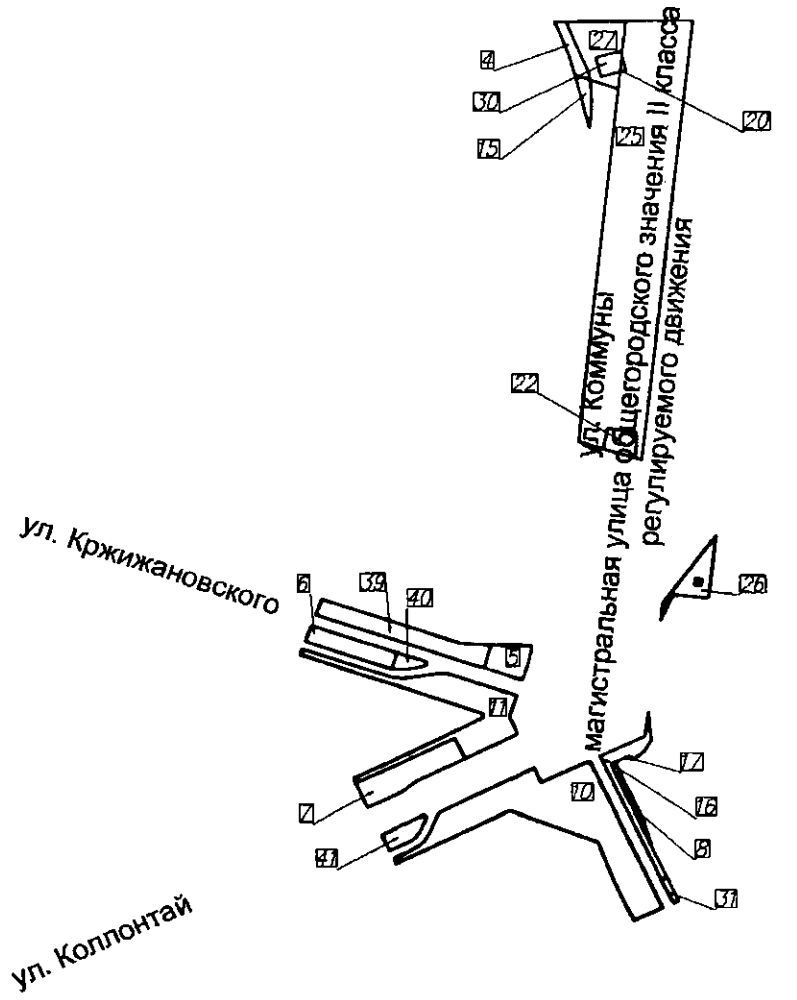


**ЧЕРТЕЖ**

**межевания территории для размещения линейного объекта регионального значения  
«Транспортная развязка Широкой магистрали скоростного движения с ул. Коммуны на участке  
от ул. Кржижановского до Ленской ул. со строительством путепровода через железнодорожные  
пути» (границы и условные номера образуемых земельных участков, в том числе расположенных  
полностью или частично в границах зон планируемого размещения линейного объекта  
регионального значения, в отношении которых предполагаются их резервирование и (или)  
изъятие для государственных нужд)**

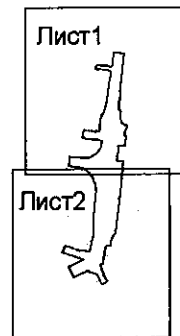
Схема расположения листов





ул. Лопатина

Схема расположения листов



Условные обозначения

- - границы образуемых земельных участков, в том числе в отношении которых предполагаются их резервирование и (или) изъятие для государственных нужд
- 1 - условные номера образуемых земельных участков, в том числе в отношении которых предполагаются их резервирование и (или) изъятие для государственных нужд