

**ПРАВИТЕЛЬСТВО САНКТ-ПЕТЕРБУРГА****ПОСТАНОВЛЕНИЕ**

окуд

19.09.2025№ 690

**Об утверждении проекта планировки  
с проектом межевания территории  
для размещения линейного объекта  
регионального значения  
«Киевская ул. от ул.Розенштейна  
и ул.Ивана Черных до ул.Шкапина  
и ул.Маршала Говорова»**

В соответствии со статьями 45 и 46 Градостроительного кодекса Российской Федерации и в целях обеспечения градостроительного развития территории для размещения линейного объекта регионального значения «Киевская ул. от ул.Розенштейна и ул.Ивана Черных до ул.Шкапина и ул.Маршала Говорова» Правительство Санкт-Петербурга

**ПОСТАНОВЛЯЕТ:**

1. Утвердить проект планировки территории для размещения линейного объекта регионального значения «Киевская ул. от ул.Розенштейна и ул.Ивана Черных до ул.Шкапина и ул.Маршала Говорова» в составе:

1.1. Чертеж красных линий территории для размещения линейного объекта регионального значения «Киевская ул. от ул.Розенштейна и ул.Ивана Черных до ул.Шкапина и ул.Маршала Говорова» (границы территории, в отношении которой осуществляется подготовка проекта планировки; существующие красные линии; отменяемые красные линии; устанавливаемые красные линии; номера характерных точек устанавливаемых красных линий, в том числе точек начала и окончания красных линий, точек изменения описания красных линий; перечень координат характерных точек устанавливаемых красных линий) согласно приложению № 1.

1.2. Чертеж границ зон планируемого размещения линейного объекта регионального значения «Киевская ул. от ул.Розенштейна и ул.Ивана Черных до ул.Шкапина и ул.Маршала Говорова» (границы территории, в отношении которой осуществляется подготовка проекта планировки; границы зоны планируемого размещения линейного объекта регионального значения; номера характерных точек границ зоны планируемого размещения линейного объекта регионального значения, в том числе точек начала и окончания, точек изменения описания границ такой зоны) согласно приложению № 2.

1.3. Положение о размещении линейного объекта регионального значения «Киевская ул. от ул.Розенштейна и ул.Ивана Черных до ул.Шкапина и ул.Маршала Говорова» согласно приложению № 3.

2. Утвердить проект межевания территории для размещения линейного объекта регионального значения «Киевская ул. от ул.Розенштейна и ул.Ивана Черных до ул.Шкапина и ул.Маршала Говорова» в составе:

2.1. Чертеж межевания территории для размещения линейного объекта регионального значения «Киевская ул. от ул.Розенштейна и ул.Ивана Черных до ул.Шкапина и ул.Маршала Говорова» (красные линии) согласно приложению № 4.

2.2. Чертеж межевания территории для размещения линейного объекта регионального значения «Киевская ул. от ул.Розенштейна и ул.Ивана Черных до ул.Шкапина и ул.Маршала Говорова» (границы и условные номера образуемых земельных участков, в том числе в отношении которых предполагаются их резервирование и (или) изъятие для государственных нужд) согласно приложению № 5.

2.3. Перечень образуемых земельных участков; перечень координат характерных точек образуемых земельных участков; сведения о границах территории, применительно к которой осуществляется подготовка проекта межевания, содержащие перечень координат характерных точек таких границ в системе координат, используемой для ведения Единого государственного реестра недвижимости; вид разрешенного использования образуемых земельных участков, предназначенных для размещения линейного объекта регионального значения «Киевская ул. от ул.Розенштейна и ул.Ивана Черных до ул.Шкапина и ул.Маршала Говорова», согласно приложению № 6.

3. Постановление вступает в силу на следующий день после его официального опубликования.

4. Контроль за выполнением постановления возложить на вице-губернатора Санкт-Петербурга Линченко Н.В.

Губернатор  
Санкт-Петербурга

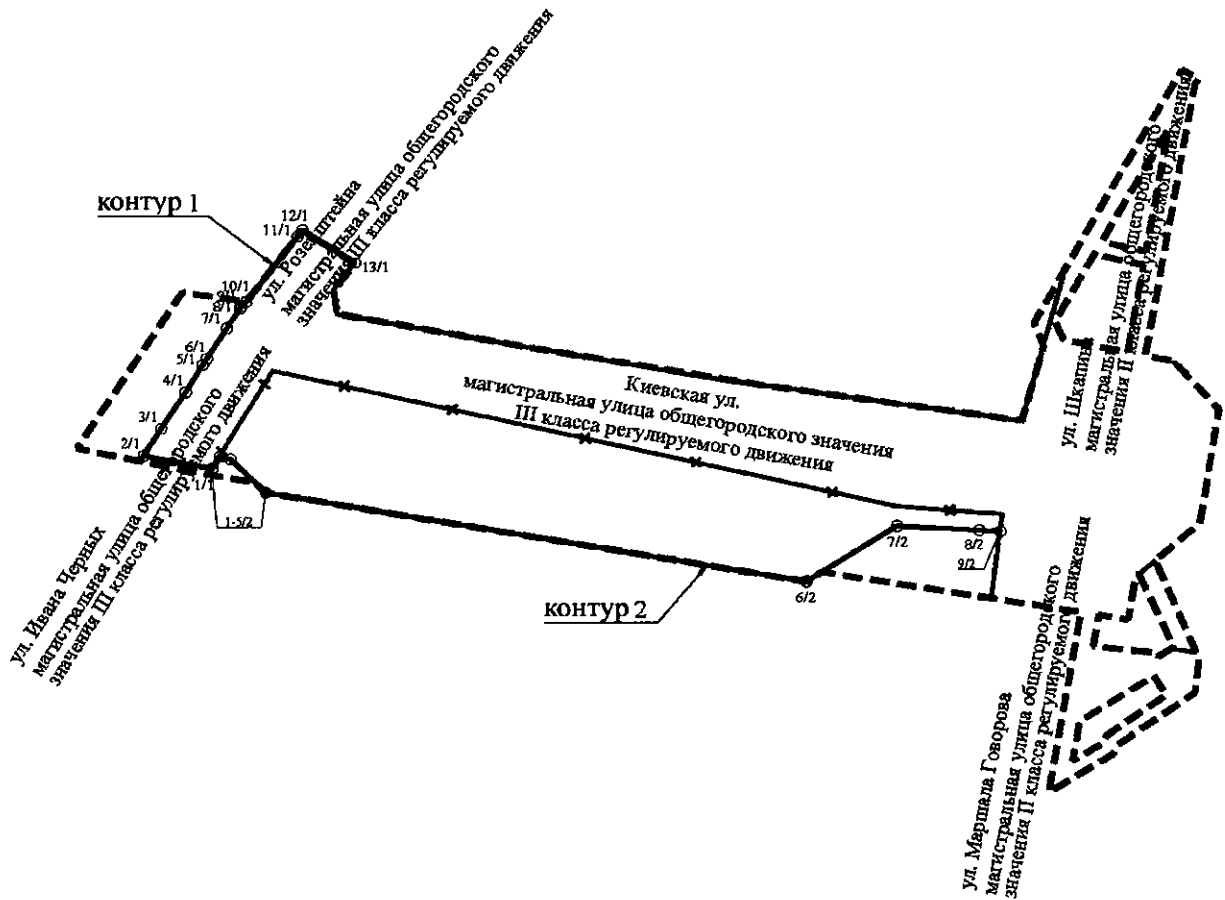


А.Д.Беглов






**ЧЕРТЕЖ**

**красных линий территории для размещения линейного объекта регионального значения  
 «Киевская ул. от ул. Розенштейна и ул. Ивана Черных до ул. Шкапина  
 и ул. Маршала Говорова»**

**(границы территории, в отношении которой осуществляется подготовка проекта планировки;  
 существующие красные линии; отменяемые красные линии;  
 устанавливаемые красные линии; номера характерных точек устанавливаемых  
 красных линий, в том числе точек начала и окончания красных линий, точек изменения  
 описания красных линий; перечень координат характерных точек устанавливаемых  
 красных линий)**



**Условные обозначения**

-  — границы территории, в отношении которой осуществляется подготовка проекта планировки
-  — существующие красные линии
-  — устанавливаемые красные линии
-  — отменяемые красные линии
-  — номера характерных точек устанавливаемых красных линий, в том числе точек начала и окончания красных линий, точек изменения описания красных линий

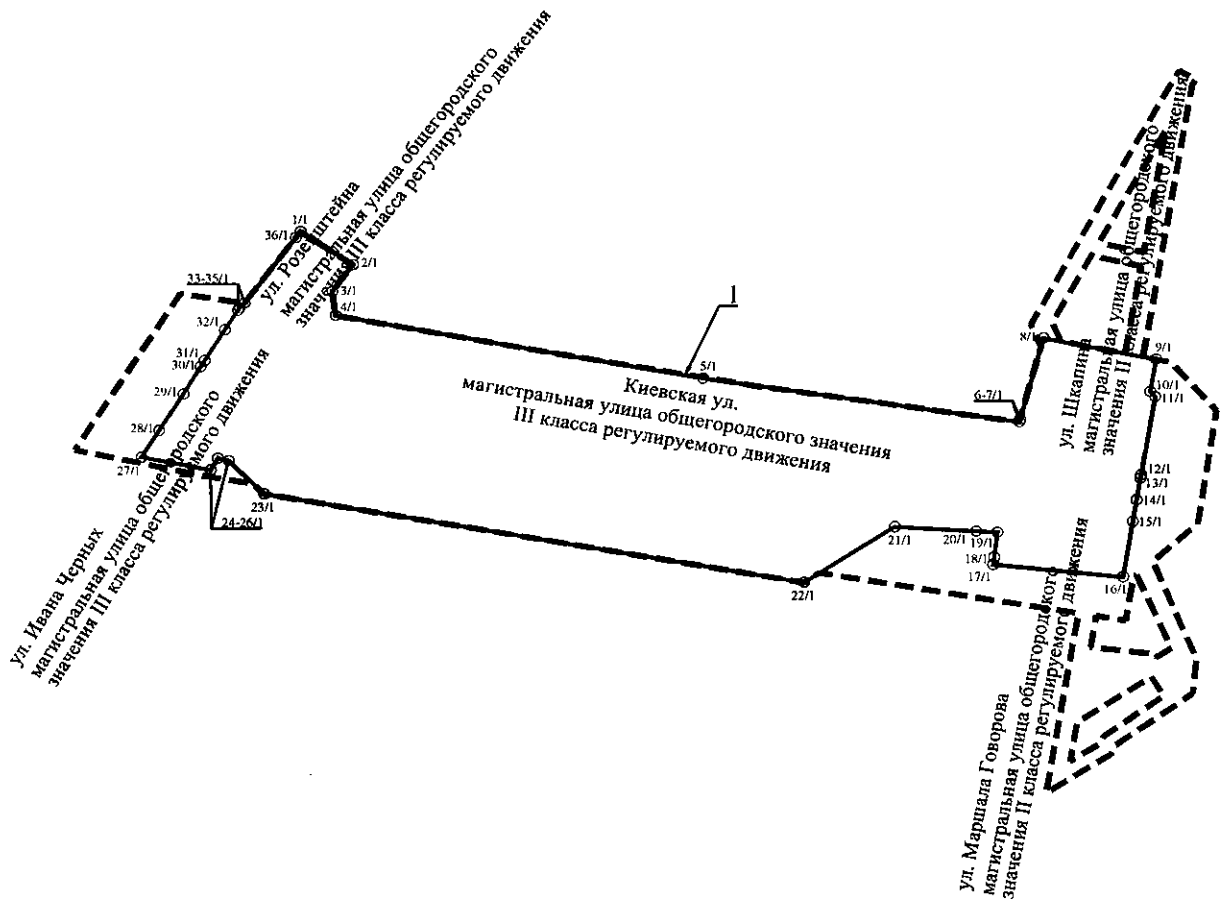
**ПЕРЕЧЕНЬ**  
**координат характерных точек устанавливаемых красных линий**

Номер точки	X	Y
1	2	3
<b>Контур 1</b>		
1	90637,16	112081,60
2	90640,89	112062,74
3	90648,63	112067,62
4	90659,22	112074,30
5	90667,11	112079,09
6	90668,88	112080,15
7	90677,67	112085,78
8	90683,28	112089,37
9	90684,03	112089,85
10	90685,31	112091,21
11	90703,79	112105,32
12	90705,56	112106,66
13	90696,15	112121,10
<b>Контур 2</b>		
1	90637,16	112081,60
2	90637,12	112081,81
3	90640,53	112083,80
4	90639,83	112086,81
5	90630,29	112096,48
6	90604,61	112245,42
7	90620,40	112270,38
8	90619,10	112292,92
9	90618,77	112298,78







**ЧЕРТЕЖ**

**границ зон планируемого размещения линейного объекта регионального значения  
«Киевская ул. от ул. Розенштейна и ул. Ивана Черных до ул. Шкапина  
и ул. Маршала Говорова»**  
(границы территории, в отношении которой осуществляется подготовка проекта  
планировки; границы зоны планируемого размещения линейного объекта  
регионального значения; номера характерных точек границ зоны планируемого  
размещения линейного объекта регионального значения, в том числе точек начала  
и окончания, точек изменения описания границ такой зоны)



**Условные обозначения**

-  — границы территории, в отношении которой осуществляется подготовка проекта планировки
-  — границы зоны планируемого размещения линейного объекта регионального значения
-  — номер зоны планируемого размещения линейного объекта регионального значения
-  — номера характерных точек границ зоны планируемого размещения линейного объекта регионального значения, в том числе точек начала и окончания, точек изменения описания границ такой зоны



Приложение № 3  
к постановлению  
Правительства Санкт-Петербурга  
от 19.09.2025 № 690

**ПОЛОЖЕНИЕ**  
**о размещении линейного объекта регионального значения**  
**«Киевская ул. от ул.Розенштейна и ул.Ивана Черных до ул.Шкапина**  
**и ул.Маршала Говорова»**

1. Наименование, основные характеристики и назначение планируемого для размещения линейного объекта регионального значения «Киевская ул. от ул.Розенштейна и ул.Ивана Черных до ул.Шкапина и ул.Маршала Говорова».

Наименование: линейный объект регионального значения «Киевская ул. от ул.Розенштейна и ул.Ивана Черных до ул.Шкапина и ул.Маршала Говорова» (далее – линейный объект регионального значения).

Основные характеристики:

<b>Категория</b>	Магистральная улица общегородского значения III класса регулируемого движения
<b>Протяженность</b>	0,250 км
<b>Пропускная способность</b>	6466 пр.ед/час
<b>Проектная мощность</b>	Пропускная способность – 6466 пр.ед/час
<b>Интенсивность движения</b>	1463 пр.ед./час
<b>Грузонапряженность</b>	6207 т/сут

Назначение: автомобильная дорога регионального значения.

2. Границы зон планируемого размещения линейного объекта регионального значения устанавливаются во внутригородском муниципальном образовании города федерального значения Санкт-Петербурга муниципальный округ Екатерингофский Кировского района и во внутригородском муниципальном образовании города федерального значения Санкт-Петербурга муниципальный округ Нарвский Адмиралтейского района.

3. Перечень координат характерных точек границ зон планируемого размещения линейного объекта регионального значения.

<b>Номер точки</b>	<b>X(м)</b>	<b>Y(м)</b>
<b>1</b>	<b>2</b>	<b>3</b>
<b>Зона планируемого размещения линейного объекта регионального значения 1</b>		
1	90705,56	112106,66
2	90696,15	112121,10
3	90688,54	112115,32
4	90681,71	112116,21
5	90663,36	112217,60
6	90650,48	112304,80
7	90651,15	112305,06
8	90674,73	112311,52

1	2	3
9	90668,48	112342,55
10	90659,11	112340,83
11	90657,62	112342,22
12	90635,04	112338,33
13	90634,05	112338,16
14	90627,88	112337,11
15	90621,76	112336,07
16	90605,88	112333,37
17	90609,57	112297,59
18	90611,65	112297,86
19	90618,77	112298,78
20	90619,10	112292,92
21	90620,40	112270,38
22	90604,61	112245,42
23	90630,29	112096,48
24	90639,83	112086,81
25	90640,53	112083,80
26	90637,12	112081,81
27	90640,89	112062,74
28	90648,63	112067,62
29	90659,22	112074,30
30	90667,11	112079,09
31	90668,88	112080,15
32	90677,67	112085,78
33	90683,28	112089,37
34	90684,03	112089,85
35	90685,31	112091,21
36	90703,79	112105,32

4. Мероприятия по защите сохраняемых объектов капитального строительства (здание, строение, сооружение, объекты, строительство которых не завершено), существующих и строящихся на момент подготовки проекта планировки территории, а также объектов капитального строительства, планируемых к строительству в соответствии с ранее утвержденной документацией по планировке территории, от возможного негативного воздействия в связи с размещением линейного объекта регионального значения.

Перечень мероприятий включает комплексное геотехническое сопровождение строительства для обеспечения надежности, безопасности и сохранности зданий (сооружений) при строительстве, а также предварительную оценку геотехнической ситуации, инженерно-геологические изыскания, геотехническое обоснование проекта, технологический регламент ведения работ, мониторинг сохранности зданий и сооружений при производстве работ и контроль качества работ, послепостроечный мониторинг.

5. Мероприятия по охране окружающей среды.

Мероприятия по охране окружающей среды будут осуществляться в период строительства и эксплуатации линейного объекта регионального значения:

оценка загрязнения атмосферного воздуха;  
охрана поверхностных и подземных вод от истощения и загрязнения;  
охрана окружающей среды от отходов;  
оценка воздействия объекта на растительный и животный мир;  
мероприятия по охране растительного мира;  
мероприятия по охране животного мира и среды их обитания;  
мероприятия по защите от шума;

экологический мониторинг (в том числе мониторинг атмосферного воздуха, водных ресурсов, почвенного покрова, химического загрязнения почв, уровней шума, локальный мониторинг за сбором, временным хранением и транспортировкой отходов).

6. Мероприятия по защите территории от чрезвычайных ситуаций природного и техногенного характера, в том числе по обеспечению пожарной безопасности и гражданской обороне.

Для рассматриваемого линейного объекта регионального значения предусматриваются следующие мероприятия:

мероприятия по светомаскировке;

мероприятия по защите от ветрового воздействия;

мероприятия по защите от атмосферных осадков, затопления территории и подтопления фундаментов (планировка территории выполняется с уклонами в сторону ливневой канализации);

мероприятия по защите от прямых ударов молнии и заноса высокого потенциала (выполняется устройство систем молниезащиты и заземления и систем уравнивания потенциалов);

мероприятия по устойчивой работе инженерных коммуникаций;

мероприятия по беспрепятственной эвакуации людей с территории;

мероприятия по обеспечению беспрепятственного ввода сил и средств ликвидации чрезвычайных ситуаций;

мероприятия по устойчивому функционированию действующих систем оповещения (предусматривается прокладка кабельных линий сетей связи в подземном исполнении, обеспечивающем защиту при воздействии современных средств поражения, чрезвычайных ситуаций техногенного и природного характера);

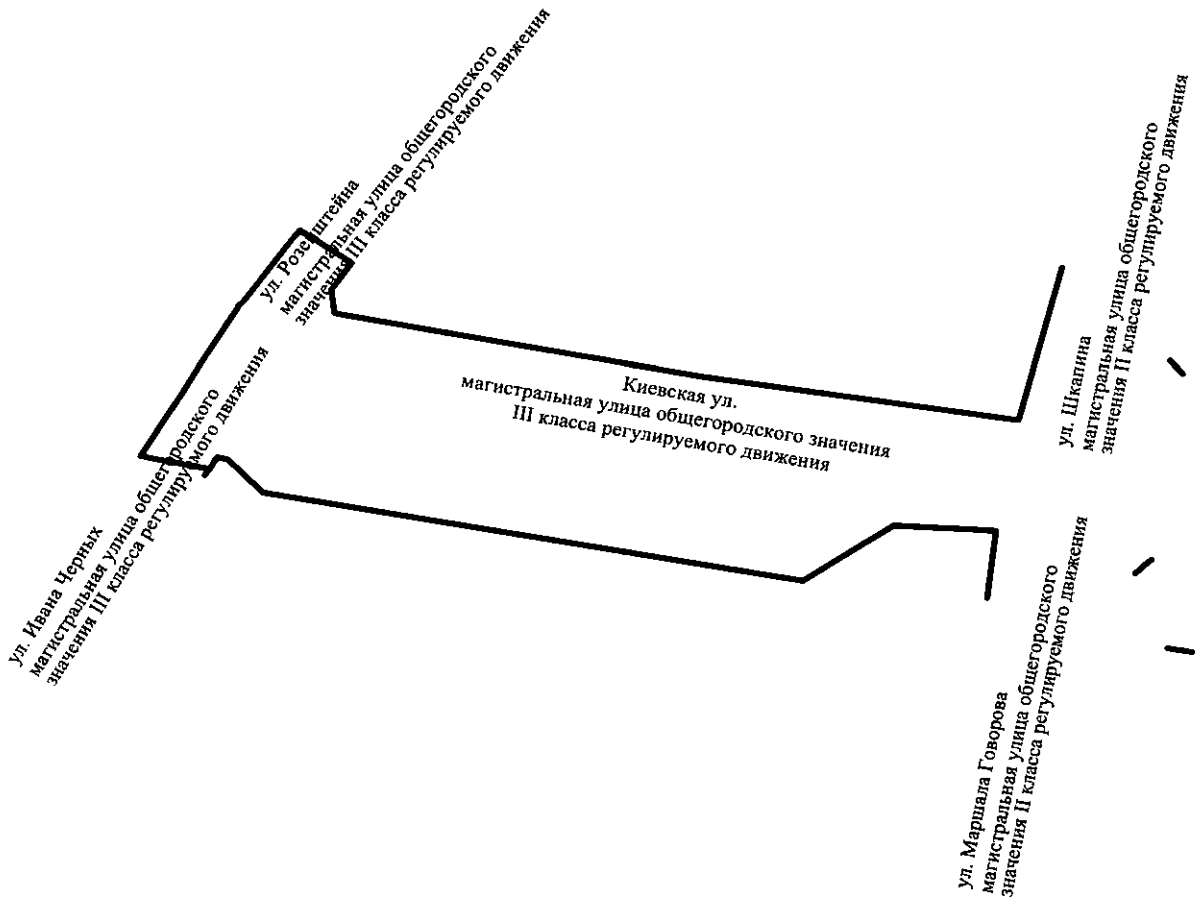
мероприятия, обеспечивающие безопасное движение автотранспорта и пешеходов.

Согласно проекту планировки решения по укрытию населения не требуются.

Размещение технических систем управления региональной автоматизированной системы централизованного оповещения (РАСЦО), систем оповещения различных объектов при выполнении мероприятий по защите проектируемой территории и населения при военных конфликтах или вследствие этих конфликтов и в чрезвычайных ситуациях техногенного и природного характера в границах проектируемого объекта не предусмотрено.



**ЧЕРТЕЖ**  
**межевания территории для размещения линейного объекта регионального значения**  
**«Киевская ул. от ул. Розенштейна и ул. Ивана Черных до ул. Шкапина**  
**и ул. Маршала Говорова»**  
**(красные линии)**



Условные обозначения

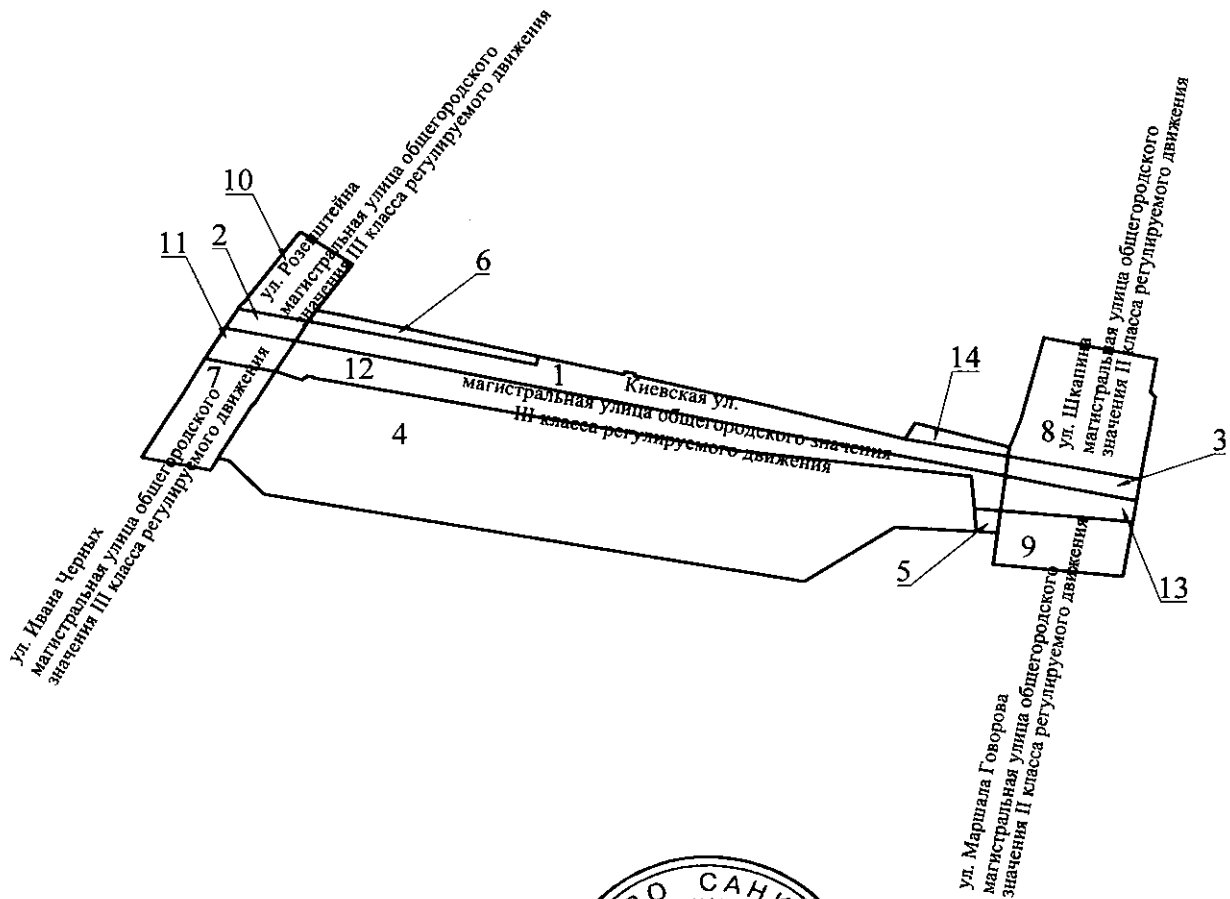
— — красные линии




### ЧЕРТЕЖ

межевания территории для размещения линейного объекта регионального значения  
«Киевская ул. от ул. Розенштейна и ул. Ивана Черных до ул. Шкапина  
и ул. Маршала Говорова»

(границы и условные номера образуемых земельных участков, в том числе в отношении которых предполагаются их резервирование и (или) изъятие для государственных нужд)



#### Условные обозначения

-  — границы образуемых земельных участков, в том числе в отношении которых предполагаются их резервирование и (или) изъятие для государственных нужд
- 1 — условные номера образуемых земельных участков, в том числе в отношении которых предполагаются их резервирование и (или) изъятие для государственных нужд

Приложение № 6  
к постановлению  
Правительства Санкт-Петербурга  
от 19.09.2025 № 690

### ПЕРЕЧЕНЬ

образуемых земельных участков; перечень координат характерных точек образуемых земельных участков; сведения о границах территории, применительно к которой осуществляется подготовка проекта межевания, содержащие перечень координат характерных точек таких границ в системе координат, используемой для ведения Единого государственного реестра недвижимости; вид разрешенного использования образуемых земельных участков, предназначенных для размещения линейного объекта регионального значения «Киевская ул. от ул.Розенштейна и ул.Ивана Черных до ул.Шкапина и ул.Маршала Говорова»

#### 1. Перечень образуемых земельных участков.

Условный номер образуемого земельного участка	Номера характерных точек образуемого земельного участка	Кадастровый номер земельного участка, из которого образуется земельный участок	Площадь образуемого земельного участка, га	Сведения об отнесении (неотнесении) образуемых земельных участков к территории общего пользования	Способ образования земельного участка	Сведения об отнесении образуемого земельного участка к определенной категории земель
1	2	3	4	5	6	7
1	1-14	—	0,1313	Отнесен	Образование земельного участка из земель, находящихся в государственной собственности	Земли населенных пунктов
2	1-4	—	0,0123	Отнесен	Образование земельного участка из земель, находящихся в государственной собственности	Земли населенных пунктов
3	1-6	—	0,0222	Отнесен	Образование земельного участка из земель, находящихся в государственной собственности	Земли населенных пунктов
4	1-22	78:15:0008070:2	0,6409	Отнесен	Раздел	Земли населенных пунктов

1	2	3	4	5	6	7
5	1-5	–	0,0043	Отнесен	Образование земельного участка из земель, находящихся в государственной собственности	Земли населенных пунктов
6	1-6	–	0,0190	Отнесен	Образование земельного участка из земель, находящихся в государственной собственности	Земли населенных пунктов
7	1-12	–	0,0600	Отнесен	Образование земельного участка из земель, находящихся в государственной собственности	Земли населенных пунктов
8	1-11	–	0,1206	Отнесен	Образование земельного участка из земель, находящихся в государственной собственности	Земли населенных пунктов
9	1-7	–	0,0576	Отнесен	Образование земельного участка из земель, находящихся в государственной собственности	Земли населенных пунктов
10	1-9	–	0,0421	Отнесен	Образование земельного участка из земель, находящихся в государственной собственности	Земли населенных пунктов
11	1-5	–	0,0194	Отнесен	Образование земельного участка из земель, находящихся в государственной собственности	Земли населенных пунктов
12	1-16	–	0,1465	Отнесен	Образование земельного участка из земель, находящихся в государственной собственности	Земли населенных пунктов
13	1-6	–	0,0298	Отнесен	Образование земельного участка из земель,	Земли населенных пунктов

1	2	3	4	5	6	7
					находящихся в государственной собственности	
14	1-4	–	0,0109	Отнесен	Образование земельного участка из земель, находящихся в государственной собственности	Земли населенных пунктов

Перечень образуемых земельных участков, в отношении которых предполагаются их резервирование и (или) изъятие для государственных нужд, а также расположенных на них объектов недвижимости.

Условный номер образуемого земельного участка	Кадастровый номер существующего земельного участка и объекта недвижимого имущества	Адрес или описание местоположения земельного участка и объекта недвижимого имущества	Резервирование и (или) изъятие для государственных нужд
1	2	3	4
4	78:15:0008070:2	Санкт-Петербург, ул.Ивана Черных, д.35, литера А	Изъятие
–	78:32:0008003:3045	Санкт-Петербург, внутригородская территория (внутригородское муниципальное образование) города федерального значения Санкт-Петербург муниципальный округ Екатерингофский	Изъятие
–	78:32:0008003:3044	Санкт-Петербург, внутригородская территория (внутригородское муниципальное образование) города федерального значения Санкт-Петербург муниципальный округ Екатерингофский	Изъятие
–	78:15:0000000:1460	Санкт-Петербург, водопроводная сеть Кировского района, литера А	–
–	78:32:0000000:3110	Санкт-Петербург, канализационная сеть Адмиралтейского района, литера А	–
–	78:32:0000000:3111	Российская Федерация, водопроводная сеть Адмиралтейского района, литера А	–
–	78:14:0000000:3185	Санкт-Петербург, канализационная сеть Кировского района, литера В	–
–	78:00:0000000:1715	Санкт-Петербург, тепловая сеть, ограниченная с северной стороны – наб.Обводного кан., с восточной стороны – ул.Шкапина, с юго-восточной стороны –	–

1	2	3	4
		ул.Маршала Говорова, с южной стороны – Балтийской ул. и Молодёжным пер., с западной стороны – ул.Ивана Черных и ул.Розенштейна и у домов № 39, литера А, и № 33, литера А, по ул.Розенштейна	
–	78:15:0008070:3059	Санкт-Петербург, ул.Ивана Черных, д.35, литера Ж	–
–	78:15:0008070:3060	Санкт-Петербург, ул.Ивана Черных, д.35, литера Д	–
–	78:32:0000000:3044	Санкт-Петербург, станционные пути ст. Санкт-Петербург - Балтийский, литера 15	–
–	78:15:0008070:3054	Санкт-Петербург, ул.Ивана Черных, д.35, литера Л	–
–	78:15:0008070:3057	Санкт-Петербург, внутригородское муниципальное образование города федерального значения Санкт-Петербург муниципальный округ Нарвский округ, ул.Ивана Черных, д.35, литера А	–
–	78:15:0008070:3058	Санкт-Петербург, ул.Ивана Черных, д.35, литера Б	–

## 2. Перечень координат характерных точек образуемых земельных участков.

Номер точки	X(м)	Y(м)
1	2	3
<b>Образуемый земельный участок 1</b>		
1	90679,58	112108,91
2	90679,50	112109,33
3	90667,13	112171,57
4	90669,49	112172,03
5	90664,32	112195,64
6	90665,11	112195,83
7	90664,54	112198,79
8	90664,00	112198,54
9	90655,57	112234,23
10	90645,80	112273,20
11	90640,74	112301,67
12	90635,12	112300,93
13	90636,58	112293,72
14	90673,93	112105,42
S = 1313 кв.м		
<b>Образуемый земельный участок 2</b>		
1	90673,93	112105,42
2	90677,67	112085,78
3	90683,28	112089,37
4	90679,58	112108,91

1	2	3
<b>S = 123 кв.м</b>		
<b>Образуемый земельный участок 3</b>		
1	90640,74	112301,67
2	90638,15	112316,21
3	90634,05	112338,16
4	90627,88	112337,11
5	90632,23	112315,22
6	90635,12	112300,93
<b>S = 222 кв.м</b>		
<b>Образуемый земельный участок 4</b>		
1	90641,44	112084,33
2	90655,88	112093,41
3	90655,70	112093,73
4	90665,20	112099,73
5	90662,76	112107,12
6	90663,96	112108,50
7	90663,77	112109,63
8	90663,69	112110,13
9	90663,37	112110,16
10	90652,06	112172,81
11	90642,51	112226,73
12	90642,13	112230,00
13	90640,15	112247,16
14	90635,02	112291,49
15	90625,81	112292,44
16	90622,85	112292,60
17	90619,10	112292,92
18	90620,40	112270,38
19	90604,61	112245,42
20	90630,29	112096,48
21	90639,83	112086,81
22	90640,53	112083,80
<b>S = 6409 кв.м</b>		
<b>Образуемый земельный участок 5</b>		
1	90618,77	112298,78
2	90619,10	112292,92
3	90622,85	112292,60
4	90625,81	112292,44
5	90625,14	112299,63
<b>S = 43 кв.м</b>		
<b>Образуемый земельный участок 6</b>		
1	90682,85	112111,00
2	90681,71	112116,21
3	90669,49	112172,03
4	90667,13	112171,57
5	90679,50	112109,33
6	90679,58	112108,91
<b>S = 190 кв.м</b>		

1	2	3
<b>Образуемый земельный участок 7</b>		
1	90640,89	112062,74
2	90648,63	112067,62
3	90659,22	112074,30
4	90667,11	112079,09
5	90668,88	112080,15
6	90667,03	112089,53
7	90665,20	112099,73
8	90655,70	112093,73
9	90655,88	112093,41
10	90641,44	112084,33
11	90640,53	112083,80
12	90637,12	112081,81
S = 600 кв.м		
<b>Образуемый земельный участок 8</b>		
1	90643,51	112302,03
2	90650,48	112304,80
3	90651,15	112305,06
4	90674,73	112311,52
5	90668,48	112342,55
6	90659,11	112340,83
7	90657,62	112342,22
8	90635,04	112338,33
9	90634,05	112338,16
10	90638,15	112316,21
11	90640,74	112301,67
S = 1206 кв.м		
<b>Образуемый земельный участок 9</b>		
1	90625,14	112299,63
2	90622,95	112323,25
3	90621,76	112336,07
4	90605,88	112333,37
5	90609,57	112297,59
6	90611,65	112297,86
7	90618,77	112298,78
S = 576 кв.м		
<b>Образуемый земельный участок 10</b>		
1	90679,58	112108,91
2	90683,28	112089,37
3	90684,03	112089,85
4	90685,31	112091,21
5	90703,79	112105,32
6	90705,56	112106,66
7	90696,15	112121,10
8	90688,54	112115,32
9	90682,85	112111,00
S = 421 кв.м		

1	2	3
<b>Образуемый земельный участок 11</b>		
1	90665,20	112099,73
2	90667,03	112089,53
3	90668,88	112080,15
4	90677,67	112085,78
5	90673,93	112105,42
S = 194 кв.м		
<b>Образуемый земельный участок 12</b>		
1	90673,93	112105,42
2	90636,58	112293,72
3	90635,12	112300,93
4	90625,14	112299,63
5	90625,81	112292,44
6	90635,02	112291,49
7	90640,15	112247,16
8	90642,13	112230,00
9	90642,51	112226,73
10	90652,06	112172,81
11	90663,37	112110,16
12	90663,69	112110,13
13	90663,77	112109,63
14	90663,96	112108,50
15	90662,76	112107,12
16	90665,20	112099,73
S = 1465 кв.м		
<b>Образуемый земельный участок 13</b>		
1	90635,12	112300,93
2	90632,23	112315,22
3	90627,88	112337,11
4	90621,76	112336,07
5	90622,95	112323,25
6	90625,14	112299,63
S = 298 кв.м		
<b>Образуемый земельный участок 14</b>		
1	90640,74	112301,67
2	90645,80	112273,20
3	90650,31	112275,95
4	90643,51	112302,03
S = 109 кв.м		

3. Сведения о границах территории, применительно к которой осуществляется подготовка проекта межевания, содержащие перечень координат характерных точек таких границ в системе координат, используемой для ведения Единого государственного реестра недвижимости.

Номер точки	X(м)	Y(м)
1	2	3
<b>Образующий земельный участок 1</b>		
1	90679,58	112108,91
2	90679,50	112109,33
3	90667,13	112171,57
4	90669,49	112172,03
5	90664,32	112195,64
6	90665,11	112195,83
7	90664,54	112198,79
8	90664,00	112198,54
9	90655,57	112234,23
10	90645,80	112273,20
11	90640,74	112301,67
12	90635,12	112300,93
13	90636,58	112293,72
14	90673,93	112105,42
<b>Образующий земельный участок 2</b>		
1	90673,93	112105,42
2	90677,67	112085,78
3	90683,28	112089,37
4	90679,58	112108,91
<b>Образующий земельный участок 3</b>		
1	90640,74	112301,67
2	90638,15	112316,21
3	90634,05	112338,16
4	90627,88	112337,11
5	90632,23	112315,22
6	90635,12	112300,93
<b>Образующий земельный участок 4</b>		
1	90641,44	112084,33
2	90655,88	112093,41
3	90655,70	112093,73
4	90665,20	112099,73
5	90662,76	112107,12
6	90663,96	112108,50
7	90663,77	112109,63
8	90663,69	112110,13
9	90663,37	112110,16
10	90652,06	112172,81
11	90642,51	112226,73
12	90642,13	112230,00
13	90640,15	112247,16
14	90635,02	112291,49
15	90625,81	112292,44
16	90622,85	112292,60
17	90619,10	112292,92
18	90620,40	112270,38
19	90604,61	112245,42

1	2	3
20	90630,29	112096,48
21	90639,83	112086,81
22	90640,53	112083,80
<b>Образуемый земельный участок 5</b>		
1	90618,77	112298,78
2	90619,10	112292,92
3	90622,85	112292,60
4	90625,81	112292,44
5	90625,14	112299,63
<b>Образуемый земельный участок 6</b>		
1	90682,85	112111,00
2	90681,71	112116,21
3	90669,49	112172,03
4	90667,13	112171,57
5	90679,50	112109,33
6	90679,58	112108,91
<b>Образуемый земельный участок 7</b>		
1	90640,89	112062,74
2	90648,63	112067,62
3	90659,22	112074,30
4	90667,11	112079,09
5	90668,88	112080,15
6	90667,03	112089,53
7	90665,20	112099,73
8	90655,70	112093,73
9	90655,88	112093,41
10	90641,44	112084,33
11	90640,53	112083,80
12	90637,12	112081,81
<b>Образуемый земельный участок 8</b>		
1	90643,51	112302,03
2	90650,48	112304,80
3	90651,15	112305,06
4	90674,73	112311,52
5	90668,48	112342,55
6	90659,11	112340,83
7	90657,62	112342,22
8	90635,04	112338,33
9	90634,05	112338,16
10	90638,15	112316,21
11	90640,74	112301,67
<b>Образуемый земельный участок 9</b>		
1	90625,14	112299,63
2	90622,95	112323,25
3	90621,76	112336,07
4	90605,88	112333,37
5	90609,57	112297,59
6	90611,65	112297,86
7	90618,77	112298,78

1	2	3
<b>Образуемый земельный участок 10</b>		
1	90679,58	112108,91
2	90683,28	112089,37
3	90684,03	112089,85
4	90685,31	112091,21
5	90703,79	112105,32
6	90705,56	112106,66
7	90696,15	112121,10
8	90688,54	112115,32
9	90682,85	112111,00
<b>Образуемый земельный участок 11</b>		
1	90665,20	112099,73
2	90667,03	112089,53
3	90668,88	112080,15
4	90677,67	112085,78
5	90673,93	112105,42
<b>Образуемый земельный участок 12</b>		
1	90673,93	112105,42
2	90636,58	112293,72
3	90635,12	112300,93
4	90625,14	112299,63
5	90625,81	112292,44
6	90635,02	112291,49
7	90640,15	112247,16
8	90642,13	112230,00
9	90642,51	112226,73
10	90652,06	112172,81
11	90663,37	112110,16
12	90663,69	112110,13
13	90663,77	112109,63
14	90663,96	112108,50
15	90662,76	112107,12
16	90665,20	112099,73
<b>Образуемый земельный участок 13</b>		
1	90635,12	112300,93
2	90632,23	112315,22
3	90627,88	112337,11
4	90621,76	112336,07
5	90622,95	112323,25
6	90625,14	112299,63
<b>Образуемый земельный участок 14</b>		
1	90640,74	112301,67
2	90645,80	112273,20
3	90650,31	112275,95
4	90643,51	112302,03

4. Вид разрешенного использования образуемых и существующих земельных участков, предназначенных для размещения линейного объекта регионального значения «Киевская ул. от ул.Розенштейна и ул.Ивана Черных до ул.Шкапина и ул.Маршала Говорова».

Условный номер образуемого земельного участка	Кадастровый номер земельного участка, из которого образуется земельный участок / кадастровый номер существующего земельного участка	Вид разрешенного использования образуемого и существующего земельного участка
1	2	3
1	—	Земельные участки (территории) общего пользования – улично-дорожная сеть
2	—	Земельные участки (территории) общего пользования – улично-дорожная сеть
3	—	Земельные участки (территории) общего пользования – улично-дорожная сеть
4	78:15:0008070:2	Земельные участки (территории) общего пользования – улично-дорожная сеть
5	—	Земельные участки (территории) общего пользования – улично-дорожная сеть
6	—	Земельные участки (территории) общего пользования – улично-дорожная сеть
7	—	Земельные участки (территории) общего пользования – улично-дорожная сеть
8	—	Земельные участки (территории) общего пользования – улично-дорожная сеть
9	—	Земельные участки (территории) общего пользования – улично-дорожная сеть
10	—	Земельные участки (территории) общего пользования – улично-дорожная сеть
11	—	Земельные участки (территории) общего пользования – улично-дорожная сеть
12	—	Земельные участки (территории) общего пользования – улично-дорожная сеть
13	—	Земельные участки (территории) общего пользования – улично-дорожная сеть
14	—	Земельные участки (территории) общего пользования – улично-дорожная сеть
—	78:32:0008003:3044	Земельные участки (территории) общего пользования – улично-дорожная сеть
—	78:32:0008003:3045	Земельные участки (территории) общего пользования – улично-дорожная сеть

