



## ПРАВИТЕЛЬСТВО САНКТ-ПЕТЕРБУРГА

### ПОСТАНОВЛЕНИЕ

окуд

10.12.2025

№ 963

О внесении изменений в постановление  
Правительства Санкт-Петербурга  
от 15.04.2010 № 376

В соответствии со статьями 45 и 46 Градостроительного кодекса Российской Федерации и в целях обеспечения градостроительного развития территорий квартала 2А, ограниченной Штурманской ул., ул.Пилотов, перспективным продолжением Взлетной ул., Взлетной ул., в Московском районе и квартала 3, ограниченной Толмачевской ул., Стартовой ул., ул.Пилотов, Домодедовской ул., в Московском районе Правительство Санкт-Петербурга

#### ПОСТАНОВЛЯЕТ:

1. Внести в постановление Правительства Санкт-Петербурга от 15.04.2010 № 376 «Об утверждении проекта планировки с проектом межевания территории зоны влияния аэропорта «Пулково», ограниченной с северо-запада границей нежилой зоны «Предпортовая-3», с северо-востока границей нежилой зоны «Предпортовая-2», с востока Пулковским шоссе, с юга границей отвода аэропорта, в Московском районе» путем утверждения отдельных частей проекта планировки с проектом межевания территорий квартала 2А, ограниченной Штурманской ул., ул.Пилотов, перспективным продолжением Взлетной ул., Взлетной ул., в Московском районе и квартала 3, ограниченной Толмачевской ул., Стартовой ул., ул.Пилотов, Домодедовской ул., в Московском районе следующие изменения:

1.1. Пункты 1 и 2 постановления после слов «с юга границей отвода аэропорта, в Московском районе,» дополнить словами «за исключением территорий квартала 2А, ограниченной Штурманской ул., ул.Пилотов, перспективным продолжением Взлетной ул., Взлетной ул., в Московском районе и квартала 3, ограниченной Толмачевской ул., Стартовой ул., ул.Пилотов, Домодедовской ул., в Московском районе,».

1.2. Пункты 1.1 – 1.3, 2.1 и 2.2 постановления и названия приложений № 1 – 5 после слов «с юга границей отвода аэропорта, в Московском районе» дополнить словами «, за исключением территорий квартала 2А, ограниченной Штурманской ул., ул.Пилотов, перспективным продолжением Взлетной ул., Взлетной ул., в Московском районе и квартала 3, ограниченной Толмачевской ул., Стартовой ул., ул.Пилотов, Домодедовской ул., в Московском районе».

1.3. Дополнить постановление пунктами 1-2 и 1-2.1 – 1-2.5 следующего содержания:  
«1-2. Утвердить проект планировки территорий квартала 2А, ограниченной Штурманской ул., ул.Пилотов, перспективным продолжением Взлетной ул., Взлетной ул., в Московском районе и квартала 3, ограниченной Толмачевской ул., Стартовой ул., ул.Пилотов, Домодедовской ул., в Московском районе в составе:

1-2.1. Чертеж планировки территорий квартала 2А, ограниченной Штурманской ул., ул.Пилотов, перспективным продолжением Взлетной ул., Взлетной ул., в Московском районе и квартала 3, ограниченной Толмачевской ул., Стартовой ул., ул.Пилотов, Домодедовской ул., в Московском районе (красные линии) согласно приложению № 24.

1-2.2. Чертеж планировки территорий квартала 2А, ограниченной Штурманской ул., ул.Пилотов, перспективным продолжением Взлетной ул., Взлетной ул., в Московском районе и квартала 3, ограниченной Толмачевской ул., Стартовой ул., ул.Пилотов, Домодедовской ул., в Московском районе (границы зон планируемого размещения объектов капитального строительства) согласно приложению № 25.

1-2.3. Чертеж планировки территорий квартала 2А, ограниченной Штурманской ул., ул.Пилотов, перспективным продолжением Взлетной ул., Взлетной ул., в Московском районе и квартала 3, ограниченной Толмачевской ул., Стартовой ул., ул.Пилотов, Домодедовской ул., в Московском районе (границы планируемых элементов планировочной структуры) согласно приложению № 26.

1-2.4. Положение о характеристиках планируемого развития территории, в том числе о плотности и параметрах застройки территории (в пределах, установленных градостроительным регламентом), о характеристиках объектов капитального строительства общественно-делового и иного назначения и необходимых для функционирования таких объектов и обеспечения жизнедеятельности человека объектов коммунальной инфраструктуры, в том числе объектов, необходимых для развития территории в границах элемента планировочной структуры территорий квартала 2А, ограниченной Штурманской ул., ул.Пилотов, перспективным продолжением Взлетной ул., Взлетной ул., в Московском районе и квартала 3, ограниченной Толмачевской ул., Стартовой ул., ул.Пилотов, Домодедовской ул., в Московском районе, согласно приложению № 27.

1-2.5. Положение об очередности планируемого развития территорий квартала 2А, ограниченной Штурманской ул., ул.Пилотов, перспективным продолжением Взлетной ул., Взлетной ул., в Московском районе и квартала 3, ограниченной Толмачевской ул., Стартовой ул., ул.Пилотов, Домодедовской ул., в Московском районе, содержащее этапы и максимальные сроки осуществления архитектурно-строительного проектирования, строительства объектов капитального строительства общественно-делового и иного назначения, необходимых для функционирования таких объектов и обеспечения жизнедеятельности человека объектов коммунальной инфраструктуры и сноса объектов капитального строительства, согласно приложению № 28.

1.4. Дополнить постановление пунктами 2-2 и 2-2.1 – 2-2.5 следующего содержания:

«2-2. Утвердить проект межевания территорий квартала 2А, ограниченной Штурманской ул., ул.Пилотов, перспективным продолжением Взлетной ул., Взлетной ул., в Московском районе и квартала 3, ограниченной Толмачевской ул., Стартовой ул., ул.Пилотов, Домодедовской ул., в Московском районе в составе:

2-2.1. Чертеж межевания территорий квартала 2А, ограниченной Штурманской ул., ул.Пилотов, перспективным продолжением Взлетной ул., Взлетной ул., в Московском районе и квартала 3, ограниченной Толмачевской ул., Стартовой ул., ул.Пилотов, Домодедовской ул., в Московском районе (красные линии) согласно приложению № 29.

2-2.2. Чертеж межевания территорий квартала 2А, ограниченной Штурманской ул., ул.Пилотов, перспективным продолжением Взлетной ул., Взлетной ул., в Московском районе и квартала 3, ограниченной Толмачевской ул., Стартовой ул., ул.Пилотов, Домодедовской ул., в Московском районе (границы планируемых элементов планировочной структуры) согласно приложению № 30.

2-2.3. Чертеж межевания территорий квартала 2А, ограниченной Штурманской ул., ул.Пилотов, перспективным продолжением Взлетной ул., Взлетной ул., в Московском районе и квартала 3, ограниченной Толмачевской ул., Стартовой ул., ул.Пилотов,

Домодедовской ул., в Московском районе (границы и условные номера образуемых земельных участков) согласно приложению № 31.

2-2.4. Перечень и сведения о площади образуемых земельных участков, в том числе которые будут отнесены к территориям общего пользования или имуществу общего пользования, способы их образования, вид разрешенного использования образуемых земельных участков в соответствии с проектом планировки территорий квартала 2А, ограниченной Штурманской ул., ул.Пилотов, перспективным продолжением Взлетной ул., Взлетной ул., в Московском районе и квартала 3, ограниченной Толмачевской ул., Стартовой ул., ул.Пилотов, Домодедовской ул., в Московском районе согласно приложению № 32.

2-2.5. Сведения о границах территорий квартала 2А, ограниченной Штурманской ул., ул.Пилотов, перспективным продолжением Взлетной ул., Взлетной ул., в Московском районе и квартала 3, ограниченной Толмачевской ул., Стартовой ул., ул.Пилотов, Домодедовской ул., в Московском районе, содержащие перечень координат характерных точек этих границ в системе координат, используемой для ведения Единого государственного реестра недвижимости, согласно приложению № 33».

1.5. В приложении № 3 к постановлению:

1.5.1. В пункте 1 таблицы пункта 2 число «505,2» заменить числом «469,85».

1.5.2. В пункте 2 таблицы пункта 2 число «327,99» заменить числом «324,456».

1.5.3. В пункте 2.1 таблицы пункта 2 число «225,062» заменить числом «223,477».

1.5.4. В пункте 2.2 таблицы пункта 2 число «70,83» заменить числом «68,739».

1.5.5. В таблице 1 пункта 3 пункты 1.5, 1.6, 2.1 – 2.3 исключить.

1.5.6. В таблице 2 пункта 4 пункты 1 – 3 исключить.

1.5.7. В абзаце четвертом пункта 6 числа «127, 128» и «23» исключить.

1.5.8. В абзаце четвертом пункта 6 число «9535» заменить числом «9235».

1.6. Дополнить постановление приложениями № 24 – 33, изложив их в редакции согласно приложениям № 1 – 10 к настоящему постановлению.

1.7. Признать утратившими силу приложения № 1, 2, 4 и 5 к постановлению в части территорий квартала 2А, ограниченной Штурманской ул., ул.Пилотов, перспективным продолжением Взлетной ул., Взлетной ул., в Московском районе и квартала 3, ограниченной Толмачевской ул., Стартовой ул., ул.Пилотов, Домодедовской ул., в Московском районе.

2. Постановление вступает в силу на следующий день после его официального опубликования.

3. Контроль за выполнением постановления возложить на вице-губернатора Санкт-Петербурга Линченко Н.В.

Губернатор  
Санкт-Петербурга

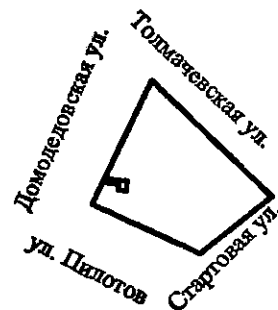


А.Д.Беглов



Приложение № 1  
к постановлению  
Правительства Санкт-Петербурга  
от 10.12.2025 № 963

**ЧЕРТЕЖ**  
планировки территорий квартала 2А, ограниченной Штурманской ул.,  
ул. Пилотов, перспективным продолжением Взлетной ул., Взлетной ул.,  
в Московском районе  
и квартала 3, ограниченной Толмачевской ул., Стартовой ул.,  
ул. Пилотов, Домодедовской ул., в Московском районе  
(красные линии)




Условные обозначения


— — красные линии



**ЧЕРТЕЖ**  
планировки территорий квартала 2А, ограниченной Штурманской ул.,  
ул. Пилотов, перспективным продолжением Взлетной ул., Взлетной ул.,  
в Московском районе  
и квартала 3, ограниченной Толмачевской ул., Стартовой ул.,  
ул. Пилотов, Домодедовской ул., в Московском районе  
(границы зон планируемого размещения объектов капитального строительства)

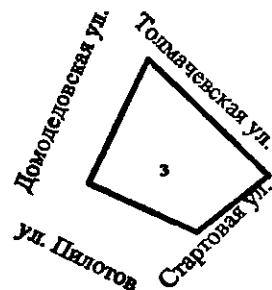


**Условные обозначения**


-  – границы зон планируемого размещения объектов капитального строительства
- 2** – номер зоны планируемого размещения объектов капитального строительства



**ЧЕРТЕЖ**  
планировки территорий квартала 2А, ограниченной Штурманской ул.,  
ул. Пилотов, перспективным продолжением Взлетной ул., Взлетной ул.,  
в Московском районе  
и квартала 3, ограниченной Толмачевской ул., Стартовой ул.,  
ул. Пилотов, Домоделовской ул., в Московском районе  
(границы планируемых элементов планировочной структуры)



Условные обозначения

-  – границы планируемых элементов планировочной структуры
- 3 – номер квартала



Приложение № 4  
к постановлению  
Правительства Санкт-Петербурга  
от 10.12.2025 № 963

## ПОЛОЖЕНИЕ

**о характеристиках планируемого развития территории, в том числе о плотности и параметрах застройки территории (в пределах, установленных градостроительным регламентом), о характеристиках объектов капитального строительства общественно-делового и иного назначения и необходимых для функционирования таких объектов и обеспечения жизнедеятельности человека объектов коммунальной инфраструктуры, в том числе объектов, необходимых для развития территории в границах элемента планировочной структуры территорий квартала 2А, ограниченной Штурманской ул., ул.Пилотов, перспективным продолжением Взлетной ул., Взлетной ул., в Московском районе и квартала 3, ограниченной Толмачевской ул., Стартовой ул., ул.Пилотов, Домодедовской ул., в Московском районе**

1. Границами проекта планировки с проектом межевания территории квартала 2А, ограниченной Штурманской ул., ул.Пилотов, перспективным продолжением Взлетной ул., Взлетной ул., в Московском районе являются:

- с севера – Штурманская ул.;
- с востока – ул.Пилотов, перспективное продолжение Взлетной ул.;
- с юга – перспективное продолжение Взлетной ул.;
- с запада – Взлетная ул.

Границами проекта планировки с проектом межевания территории квартала 3, ограниченной Толмачевской ул., Стартовой ул., ул.Пилотов, Домодедовской ул., в Московском районе являются:

- с севера – Толмачевская ул.;
- с востока – Стартовая ул.;
- с юга – ул.Пилотов;
- с запада – Домодедовская ул.

2. Характеристики планируемого развития территории квартала 2А, ограниченной Штурманской ул., ул.Пилотов, перспективным продолжением Взлетной ул., Взлетной ул., в Московском районе и квартала 3, ограниченной Толмачевской ул., Стартовой ул., ул.Пилотов, Домодедовской ул., в Московском районе (далее – территория).

№ п/п	Параметры	Единица измерения	Количество
1	2	3	4
1	Площадь в границах элементов планировочной структуры (кварталов), в том числе:	га	35,35
1.1	Площадь квартала 2А	га	31,63
1.2	Площадь квартала 3	га	3,72
2	Плотность застройки:		
2.1	Квартал 2А	кв.м общей площади/га	5198,99
2.2	Квартал 3	кв.м общей площади/га	3973,06
3	Величина отступа от красных линий в границах элементов планировочной структуры (кварталов):		
3.1	Квартал 2А	м	0
3.2	Квартал 3	м	0

3. Характеристики объектов капитального строительства общественно-делового и иного назначения, объектов коммунальной инфраструктуры.

№ п/п	Номер зоны планируемого размещения объектов капитального строительства	Условный номер образуемого земельного участка	Функциональное назначение объектов капитального строительства	Максимальная высота объектов капитального строительства, м	Максимальная общая площадь объектов капитального строительства, кв.м
1	2	3	4	5	6
Квартал 2А					
1	1	13	Объект капитального строительства с целью размещения объектов управленческой деятельности, не связанной с государственным или муниципальным управлением и оказанием услуг, а также с целью обеспечения совершения сделок, не требующих передачи товара в момент их совершения между организациями	15	16900
2	-	1	Проезд	-	-
3	-	6	Многоквартирный дом этажностью не выше восьми этажей	-	-
4	-	7	Здание, обеспечивающее поставку электричества (трансформаторная подстанция)	-	-
5	-	12	Многоквартирный дом этажностью не выше восьми этажей	-	-

1	2	3	4	5	6
6	-	16	Многоквартирный дом этажностью не выше восьми этажей	-	-
7	-	24	Здание, обеспечивающее поставку электричества (трансформаторная подстанция)	-	-
8	-	26	Здание, обеспечивающее поставку электричества (трансформаторная подстанция)	-	-
9	-	27	Объекты, предназначенные для технического обслуживания и ремонта воздушных судов	-	-
10	-	30	Проезд	-	-
11	-	31	Проезд	-	-
12	-	33	Проезд	-	-
13	-	35	Проезд	-	-
14	-	42	Проезд	-	-
15	-	45	Проезд	-	-
16	-	46	Проезд	-	-
Квартал 3					
17	2	48	Здание, предназначенное для размещения дома культуры	12	8000
18	-	28	Проезд	-	-
19	3	29	Здание, обеспечивающее поставку электричества (трансформаторная подстанция)	6	35

4. Характеристика планируемого развития объектов социальной инфраструктуры, необходимых для развития территории.

На территории предусматривается размещение здания, предназначенного для размещения дома культуры, в границах зоны планируемого размещения объектов капитального строительства 2.

5. Характеристика планируемого развития объектов транспортной инфраструктуры, необходимых для развития территорий 1 и 2\*.

На территории предусматривается размещение открытых автостоянок не менее чем на 242 парковочных места в границах зоны планируемого размещения объектов капитального строительства 1, не менее чем на 95 парковочных мест – в границах зоны планируемого размещения объектов капитального строительства 2.

6. Характеристика планируемого развития объектов коммунальной инфраструктуры, необходимых для развития территорий 1 и 2.

Водоснабжение – 73,8 куб.м/сутки предусматривается от системы централизованного водоснабжения.

Водоотведение – хозяйственно-бытовых сточных вод 66,6 куб.м/сутки и поверхностных стоков в объеме 205,6 куб.м/сутки предусматривается в систему централизованной канализации.

Теплоснабжение – 0,78 Гкал/час от системы централизованного теплоснабжения.

Электроснабжение – 649,0 кВт предусматривается от системы централизованного электроснабжения.

На территории 2 предусматривается размещение здания, обеспечивающего поставку электричества (трансформаторной подстанции), в границах зоны планируемого размещения объектов капитального строительства 3.

\*В случае уменьшения максимальной площади объекта капитального строительства расчет минимального количества мест для стоянки (размещения) индивидуального автотранспорта в границах земельного участка осуществляется в соответствии с Правилами землепользования и застройки Санкт-Петербурга от 21.06.2016 № 524.



Приложение № 5  
к постановлению  
Правительства Санкт-Петербурга  
от 10.12.2025 № 963

### ПОЛОЖЕНИЕ

**об очередности планируемого развития территорий квартала 2А, ограниченной Штурманской ул., ул.Пилотов, перспективным продолжением Взлетной ул., Взлетной ул., в Московском районе и квартала 3, ограниченной Толмачевской ул., Стартовой ул., ул.Пилотов, Домодедовской ул., в Московском районе, содержащее этапы и максимальные сроки осуществления архитектурно-строительного проектирования, строительства объектов капитального строительства общественно-делового и иного назначения, необходимых для функционирования таких объектов и обеспечения жизнедеятельности человека объектов коммунальной инфраструктуры и сноса объектов капитального строительства**

Этапы и максимальные сроки осуществления архитектурно-строительного проектирования, строительства объектов капитального строительства общественно-делового и иного назначения, необходимых для функционирования таких объектов и обеспечения жизнедеятельности человека объектов коммунальной инфраструктуры и сноса объектов капитального строительства.

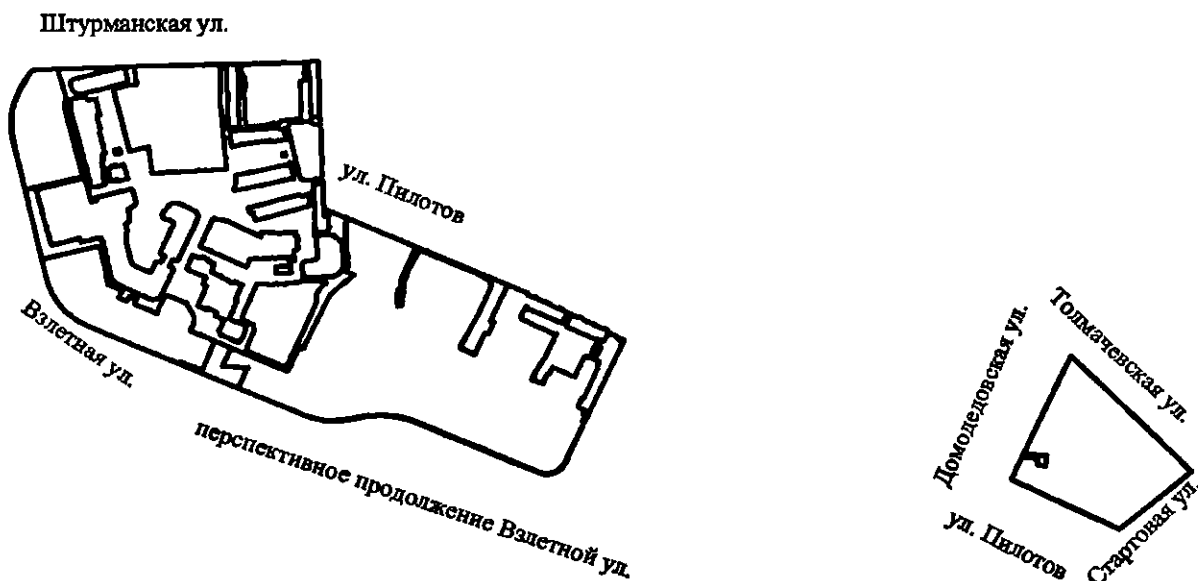
№ п/п	Номер зоны планируемого размещения объектов капитального строительства	Функциональное назначение объектов капитального строительства	Очередность планируемого развития территории/ этапы архитектурно-строительного проектирования/ этапы строительства	Максимальные сроки осуществления архитектурно-строительного проектирования/ строительства	Максимальные сроки осуществления сноса объектов капитального строительства
1	2	3	4	5	6
Квартал 2А					
1	1	Объект капитального строительства с целью размещения объектов управленческой деятельности, не связанной с государственным или муниципальным управлением и оказанием услуг, а также с целью	1/1/1	2026/2032	2027

1	2	3	4	5	6
		обеспечения совершения сделок, не требующих передачи товара в момент их совершения между организациями			
Квартал 3					
2	2	Здание, предназначенное для размещения дома культуры	1/1/2	2030/2034	-
3	3	Здание, обеспечивающее поставку электричества (трансформаторная подстанция)	1/1/2	2030/2034	-



Приложение № 6  
к постановлению  
Правительства Санкт-Петербурга  
от 10.12.2025 № 963

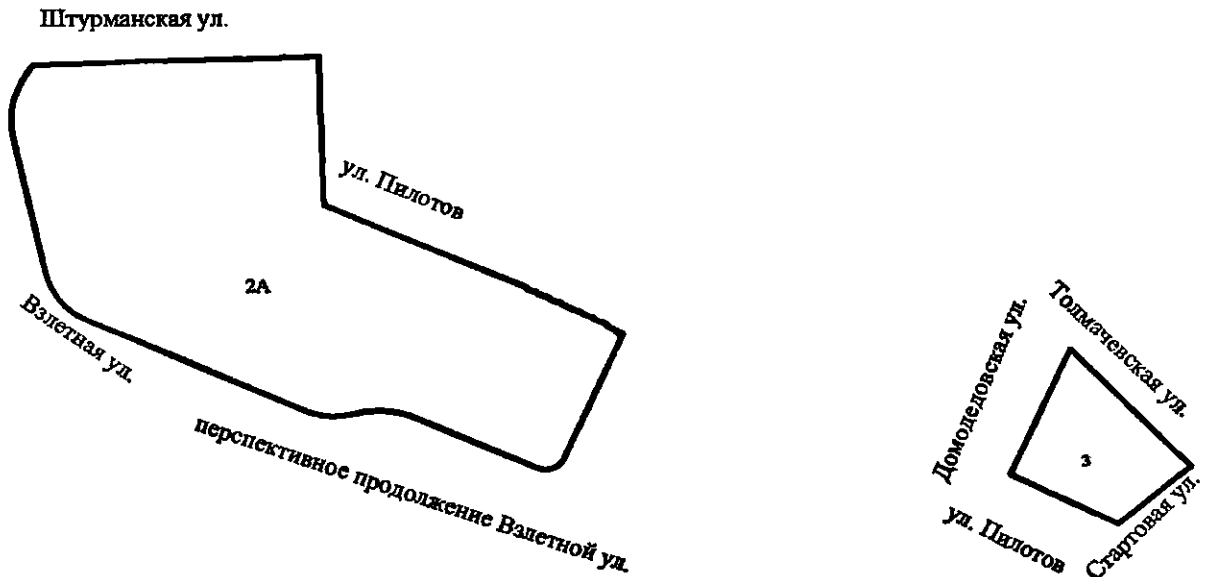
**ЧЕРТЕЖ**  
**межевания территорий квартала 2А, ограниченной Штурманской ул.,**  
**ул. Пилотов, перспективным продолжением Взлетной ул., Взлетной ул.,**  
**в Московском районе**  
**и квартала 3, ограниченной Толмачевской ул., Стартовой ул.,**  
**ул. Пилотов, Домодедовской ул., в Московском районе**  
**(красные линии)**



Условные обозначения  
— — красные линии



**ЧЕРТЕЖ**  
**межевания территорий квартала 2А, ограниченной Штурманской ул.,**  
**ул. Пилотов, перспективным продолжением Взлетной ул., Взлетной ул.,**  
**в Московском районе**  
**и квартала 3, ограниченной Толмачевской ул., Стартовой ул.,**  
**ул. Пилотов, Домодедовской ул., в Московском районе**  
**(границы планируемых элементов планировочной структуры)**



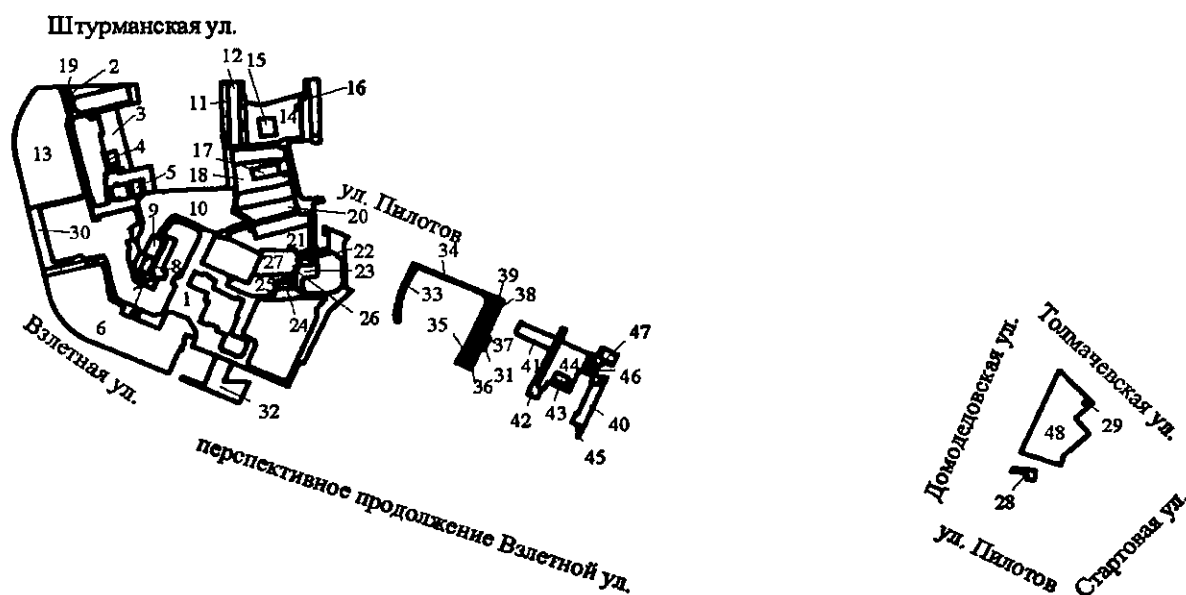
**Условные обозначения**

 – границы планируемых элементов планировочной структуры


3 – номер квартала



**ЧЕРТЕЖ**  
**межевания территорий квартала 2А, ограниченной Штурманской ул.,**  
**ул. Пилотов, перспективным продолжением Взлетной ул., Взлетной ул.,**  
**в Московском районе**  
**и квартала 3, ограниченной Толмачевской ул., Стартовой ул.,**  
**ул. Пилотов, Домодедовской ул., в Московском районе**  
**(границы и условные номера образуемых земельных участков)**



**Условные обозначения**

-  – границы образуемых земельных участков
- 2** – условные номера образуемых земельных участков



Приложение № 9  
к постановлению  
Правительства Санкт-Петербурга  
от 10.12.2025 № 963

### ПЕРЕЧЕНЬ И СВЕДЕНИЯ

о площади образуемых земельных участков, в том числе которые будут отнесены к территориям общего пользования или имуществу общего пользования, способы их образования, вид разрешенного использования образуемых земельных участков в соответствии с проектом планировки территорий квартала 2А, ограниченной Штурманской ул., ул.Пилотов, перспективным продолжением Взлетной ул., Взлетной ул., в Московском районе и квартала 3, ограниченной Толмачевской ул., Стартовой ул., ул.Пилотов, Домодедовской ул., в Московском районе

№ п/п	Условный номер образуемого земельного участка	Вид разрешенного использования образуемого земельного участка	Площадь образуемого земельного участка, га	Способ образования земельного участка
1	2	3	4	5
1	1	Земельные участки (территории) общего пользования – улично-дорожная сеть	3,18	Образование земельного участка из земель, находящихся в государственной собственности, или перераспределение
2	2	Земельные участки (территории) общего пользования – благоустройство территории	0,08	Образование земельного участка из земель, находящихся в государственной собственности
3	3	Земельные участки (территории) общего пользования – благоустройство территории	0,30	Образование земельного участка из земель, находящихся в государственной собственности
4	4	Земельные участки (территории) общего пользования – благоустройство территории	0,03	Образование земельного участка из земель, находящихся в государственной собственности
5	5	Земельные участки (территории) общего пользования – благоустройство территории	0,04	Образование земельного участка из земель, находящихся в государственной собственности
6	6	Среднеэтажная жилая застройка	1,73	Раздел

1	2	3	4	5
7	7	Предоставление коммунальных услуг	0,009	Образование земельного участка из земель, находящихся в государственной собственности
8	8	Земельные участки (территории) общего пользования – благоустройство территории	0,04	Образование земельного участка из земель, находящихся в государственной собственности
9	9	Площадки для занятий спортом	0,06	Образование земельного участка из земель, находящихся в государственной собственности
10	10	Земельные участки (территории) общего пользования – благоустройство территории	1,00	Образование земельного участка из земель, находящихся в государственной собственности
11	11	Земельные участки (территории) общего пользования – благоустройство территории	0,20	Образование земельного участка из земель, находящихся в государственной собственности
12	12	Среднеэтажная жилая застройка	0,17	Образование земельного участка из земель, находящихся в государственной собственности, или перераспределение
13	13	Деловое управление	1,43	Перераспределение
14	14	Земельные участки (территории) общего пользования – благоустройство территории	0,47	Образование земельного участка из земель, находящихся в государственной собственности
15	15	Земельные участки (территории) общего пользования – благоустройство территории	0,06	Образование земельного участка из земель, находящихся в государственной собственности
16	16	Среднеэтажная жилая застройка	0,12	Образование земельного участка из земель, находящихся в государственной собственности, или перераспределение

1	2	3	4	5
17	17	Земельные участки (территории) общего пользования – благоустройство территории	0,07	Образование земельного участка из земель, находящихся в государственной собственности
18	18	Земельные участки (территории) общего пользования – благоустройство территории	0,29	Образование земельного участка из земель, находящихся в государственной собственности
19	19	Земельные участки (территории) общего пользования – благоустройство территории	0,04	Образование земельного участка из земель, находящихся в государственной собственности, или перераспределение
20	20	Земельные участки (территории) общего пользования – благоустройство территории	0,20	Образование земельного участка из земель, находящихся в государственной собственности
21	21	Земельные участки (территории) общего пользования – благоустройство территории	0,35	Образование земельного участка из земель, находящихся в государственной собственности
22	22	Земельные участки (территории) общего пользования – благоустройство территории	0,02	Образование земельного участка из земель, находящихся в государственной собственности
23	23	Земельные участки (территории) общего пользования – благоустройство территории	0,12	Образование земельного участка из земель, находящихся в государственной собственности
24	24	Предоставление коммунальных услуг	0,02	Образование земельного участка из земель, находящихся в государственной собственности
25	25	Земельные участки (территории) общего пользования – благоустройство территории	0,20	Образование земельного участка из земель, находящихся в государственной собственности
26	26	Предоставление коммунальных услуг	0,004	Образование земельного участка из земель, находящихся в государственной собственности

1	2	3	4	5
27	27	Воздушный транспорт	0,23	Образование земельного участка из земель, находящихся в государственной собственности, или перераспределение
28	28	Земельные участки (территории) общего пользования – улично-дорожная сеть	0,03	Образование земельного участка из земель, находящихся в государственной собственности
29	29	Предоставление коммунальных услуг	0,01	Образование земельного участка из земель, находящихся в государственной собственности, или перераспределение
30	30	Земельные участки (территории) общего пользования – улично-дорожная сеть	0,25	Образование земельного участка из земель, находящихся в государственной собственности
31	31	Земельные участки (территории) общего пользования – улично-дорожная сеть	0,11	Образование земельного участка из земель, находящихся в государственной собственности
32	32	Земельные участки (территории) общего пользования – благоустройство территории	0,26	Образование земельного участка из земель, находящихся в государственной собственности
33	33	Земельные участки (территории) общего пользования – улично-дорожная сеть	0,05	Образование земельного участка из земель, находящихся в государственной собственности
34	34	Земельные участки (территории) общего пользования – благоустройство территории	0,03	Образование земельного участка из земель, находящихся в государственной собственности
35	35	Земельные участки (территории) общего пользования – улично-дорожная сеть	0,06	Образование земельного участка из земель, находящихся в государственной собственности
36	36	Земельные участки (территории) общего пользования – благоустройство территории	0,02	Образование земельного участка из земель, находящихся в государственной собственности

1	2	3	4	5
37	37	Земельные участки (территории) общего пользования – благоустройство территории	0,03	Образование земельного участка из земель, находящихся в государственной собственности
38	38	Земельные участки (территории) общего пользования – благоустройство территории	0,03	Образование земельного участка из земель, находящихся в государственной собственности
39	39	Земельные участки (территории) общего пользования – благоустройство территории	0,02	Образование земельного участка из земель, находящихся в государственной собственности
40	40	Земельные участки (территории) общего пользования – благоустройство территории	0,14	Образование земельного участка из земель, находящихся в государственной собственности
41	41	Земельные участки (территории) общего пользования – благоустройство территории	0,12	Образование земельного участка из земель, находящихся в государственной собственности
42	42	Земельные участки (территории) общего пользования – улично-дорожная сеть	0,10	Образование земельного участка из земель, находящихся в государственной собственности
43	43	Земельные участки (территории) общего пользования – благоустройство территории	0,03	Образование земельного участка из земель, находящихся в государственной собственности
44	44	Земельные участки (территории) общего пользования – благоустройство территории	0,31	Образование земельного участка из земель, находящихся в государственной собственности
45	45	Земельные участки (территории) общего пользования – улично-дорожная сеть	0,003	Образование земельного участка из земель, находящихся в государственной собственности
46	46	Земельные участки (территории) общего пользования – улично-дорожная сеть	0,08	Образование земельного участка из земель, находящихся в государственной собственности

1	2	3	4	5
47	47	Земельные участки (территории) общего пользования – благоустройство территории	0,04	Образование земельного участка из земель, находящихся в государственной собственности
48	48	Объекты культурно-досуговой деятельности	0,84	Образование земельного участка из земель, находящихся в государственной собственности, или перераспределение



Приложение № 10  
к постановлению  
Правительства Санкт-Петербурга  
от 10.12.2025 № 963

### СВЕДЕНИЯ

о границах территорий квартала 2А, ограниченной Штурманской ул., ул.Пилотов, перспективным продолжением Взлетной ул., Взлетной ул., в Московском районе и квартала 3, ограниченной Толмачевской ул., Стартовой ул., ул.Пилотов, Домодедовской ул., в Московском районе, содержащие перечень координат характерных точек этих границ в системе координат, используемой для ведения Единого государственного реестра недвижимости

Номер точки	X	Y	R (м)
1	2	3	4
<b>Образуемый земельный участок 1</b>			
1	80665,76	112255,34	—
2	80674,12	112264,26	—
3	80675,75	112278,83	—
4	80709,34	112273,87	—
5	80716,69	112272,78	—
6	80715,86	112268,74	—
7	80714,15	112260,47	—
8	80713,24	112256,70	—
9	80712,20	112252,42	—
10	80710,28	112244,51	—
11	80706,91	112231,37	—
12	80705,16	112224,24	—
13	80712,21	112222,50	—
14	80710,70	112215,85	—
15	80707,58	112216,58	—
16	80706,02	112209,04	—
17	80706,18	112208,59	—
18	80706,13	112208,24	—
19	80704,83	112203,41	—
20	80697,84	112205,14	—
21	80697,56	112205,21	—
22	80696,60	112205,07	—
23	80695,26	112204,37	—
24	80694,53	112203,54	—
25	80694,08	112202,48	—
26	80674,87	112207,39	—
27	80674,09	112204,32	—
28	80670,61	112205,21	—
29	80671,17	112207,42	—
30	80668,21	112208,18	—
31	80667,75	112205,94	—
32	80658,16	112208,40	—

1	2	3	4
33	80653,53	112192,19	-
34	80654,09	112189,91	-
35	80655,10	112188,26	-
36	80655,87	112187,45	-
37	80657,19	112186,52	-
38	80768,31	112158,00	-
39	80776,96	112156,33	-
40	80784,62	112155,53	-
41	80788,77	112155,54	-
42	80791,07	112155,98	-
43	80792,39	112156,70	-
44	80793,09	112157,79	-
45	80793,83	112160,91	-
46	80796,07	112170,35	-
47	80796,64	112172,73	-
48	80796,65	112174,72	-
49	80796,38	112176,17	-
50	80795,58	112178,13	-
51	80794,27	112179,99	-
52	80792,60	112181,42	-
53	80790,85	112182,33	-
54	80792,38	112189,16	-
55	80796,87	112188,01	-
56	80799,92	112188,45	4,00
57	80801,75	112190,94	-
58	80809,41	112222,56	-
59	80809,97	112224,74	-
60	80812,97	112236,39	-
61	80813,17	112237,41	-
62	80813,62	112239,63	-
63	80816,68	112254,75	-
64	80843,81	112251,16	-
65	80843,46	112238,14	-
66	80839,84	112238,25	-
67	80836,59	112238,87	-
68	80835,50	112239,06	-
69	80822,79	112241,86	-
70	80821,02	112241,48	-
71	80819,94	112240,90	-
72	80818,83	112239,89	-
73	80818,10	112238,70	-
74	80817,07	112235,68	-
75	80805,76	112191,54	-
76	80804,41	112186,52	-
77	80800,94	112173,43	-
78	80800,82	112169,80	-
79	80801,43	112166,78	-

1	2	3	4
80	80802,19	112164,84	-
81	80803,38	112162,77	-
82	80804,62	112161,22	-
83	80806,05	112160,09	-
84	80808,27	112158,57	-
85	80810,31	112157,58	-
86	80812,62	112156,86	-
87	80837,88	112149,58	-
88	80841,03	112149,50	-
89	80840,78	112140,50	-
90	80798,75	112152,69	-
91	80790,45	112150,82	-
92	80782,04	112148,83	-
93	80668,46	112177,43	-
94	80631,02	112187,31	-
95	80632,82	112194,65	-
96	80637,51	112193,36	-
97	80650,85	112244,94	-
98	80650,89	112246,37	-
99	80650,60	112247,43	-
100	80650,17	112248,21	-
101	80649,55	112248,80	-
102	80648,82	112249,22	-
103	80646,61	112249,94	-
104	80630,48	112254,12	-
105	80628,86	112254,18	-
106	80628,17	112254,00	-
107	80627,29	112253,59	-
108	80626,27	112252,73	-
109	80625,56	112251,58	-
110	80617,59	112240,25	-
111	80617,14	112241,11	-
112	80616,57	112241,88	-
113	80615,64	112242,72	-
114	80614,86	112243,18	-
115	80614,00	112243,47	-
116	80613,25	112243,62	-
117	80611,46	112243,81	-
118	80602,42	112243,45	-
119	80600,36	112242,80	-
120	80599,57	112242,49	-
121	80598,70	112241,94	-
122	80597,79	112237,71	-
123	80587,21	112240,46	-
124	80586,05	112240,57	-
125	80584,37	112240,56	-
126	80583,46	112240,08	-

1	2	3	4
127	80583,05	112239,44	-
128	80569,91	112238,75	-
129	80539,37	112246,50	-
130	80537,64	112247,36	-
131	80536,51	112248,08	-
132	80534,73	112249,55	-
133	80533,05	112251,47	-
134	80531,90	112253,29	-
135	80521,27	112276,05	-
136	80537,02	112283,45	-
137	80537,88	112283,95	-
138	80538,58	112284,70	-
139	80539,04	112285,66	-
140	80539,19	112286,43	-
141	80539,16	112287,14	-
142	80537,11	112292,19	-
143	80547,88	112297,27	-
144	80550,71	112291,27	-
145	80550,97	112290,86	-
146	80551,26	112290,55	-
147	80551,63	112290,28	-
148	80552,08	112290,08	-
149	80552,49	112289,99	-
150	80552,90	112289,98	-
151	80596,05	112310,23	-
152	80596,99	112310,53	-
153	80597,85	112310,66	-
154	80598,98	112310,62	-
155	80599,65	112310,48	-
156	80606,53	112295,64	-
157	80606,82	112295,14	-
158	80607,40	112294,46	-
159	80607,98	112293,97	-
160	80608,78	112293,51	-
161	80609,52	112293,25	-
162	80610,38	112293,10	-
163	80611,27	112293,12	-
164	80612,04	112293,28	-
165	80612,63	112293,49	-
166	80625,16	112303,22	-
167	80627,05	112305,44	-
168	80628,30	112307,80	-
169	80629,10	112310,74	-
170	80629,20	112313,56	-
171	80628,61	112317,39	-
172	80627,70	112320,40	-
173	80617,93	112341,36	-

1	2	3	4
174	80616,25	112343,78	-
175	80614,61	112345,29	-
176	80611,95	112346,78	-
177	80609,86	112347,39	-
178	80606,59	112347,55	-
179	80604,55	112347,17	-
180	80541,20	112317,43	-
181	80540,66	112316,93	-
182	80540,50	112316,71	-
183	80540,28	112316,28	-
184	80540,13	112315,79	-
185	80540,08	112315,27	-
186	80540,11	112314,82	-
187	80542,03	112309,69	-
188	80531,29	112304,62	-
189	80530,53	112306,24	-
190	80529,52	112308,15	-
191	80528,82	112309,08	-
192	80527,91	112309,73	-
193	80526,89	112310,07	-
194	80525,78	112310,09	-
195	80524,73	112309,80	-
196	80483,52	112290,48	-
197	80482,88	112289,99	-
198	80482,31	112289,35	-
199	80481,86	112288,59	-
200	80481,62	112287,87	-
201	80479,89	112279,65	-
202	80479,86	112278,10	-
203	80479,98	112276,84	-
204	80480,32	112275,21	-
205	80480,84	112273,94	-
206	80504,52	112224,66	-
207	80508,08	112221,26	-
208	80508,29	112220,67	-
209	80516,79	112216,36	-
210	80521,38	112216,08	-
211	80561,13	112206,74	-
212	80570,05	112204,75	-
213	80569,54	112202,57	-
214	80572,68	112202,00	-
215	80552,60	112110,62	-
216	80542,75	112112,92	-
217	80545,27	112124,18	-
218	80561,74	112193,51	-
219	80562,20	112196,22	-
220	80562,03	112198,26	-

1	2	3	4
221	80561,32	112200,00	—
222	80560,33	112200,77	—
223	80558,54	112201,38	—
224	80521,04	112209,83	—
225	80520,06	112209,61	—
226	80518,56	112208,76	—
227	80504,35	112212,06	—
228	80494,75	112231,17	—
229	80493,92	112232,10	—
230	80492,78	112232,39	—
231	80491,45	112232,36	—
232	80482,52	112228,47	—
233	80477,73	112240,38	—
234	80485,07	112243,55	—
235	80480,18	112254,45	—
236	80473,07	112251,23	—
237	80464,37	112272,19	—
238	80458,54	112285,21	—
239	80465,14	112288,05	—
240	80482,18	112295,98	—
241	80483,89	112297,68	—
242	80485,24	112299,43	—
243	80485,62	112302,25	—
244	80485,04	112304,29	—
245	80474,79	112328,09	—
246	80473,71	112329,80	—
247	80456,09	112339,92	—
248	80449,69	112341,32	—
249	80447,29	112341,36	—
250	80443,25	112340,79	—
251	80438,61	112339,04	—
252	80430,69	112335,09	—
253	80419,84	112362,88	—
254	80416,59	112371,19	—
255	80416,17	112372,28	—
256	80415,46	112372,00	—
257	80404,28	112397,26	—
258	80371,23	112471,92	—
259	80369,38	112476,10	—
260	80367,00	112481,47	—
261	80372,72	112484,09	—
262	80404,91	112498,65	—
263	80402,69	112504,69	—
264	80486,03	112544,38	—
265	80518,40	112579,93	—
266	80523,19	112568,07	—
267	80526,14	112569,43	—

1	2	3	4
268	80530,60	112570,38	--
269	80532,53	112570,52	--
270	80541,49	112570,48	--
271	80589,15	112567,35	--
272	80595,55	112567,76	--
273	80599,26	112569,31	--
274	80601,22	112570,93	--
275	80604,19	112573,69	--
276	80620,34	112536,34	--
277	80609,28	112536,72	--
278	80609,33	112539,17	--
279	80609,43	112543,47	--
280	80595,38	112543,87	--
281	80591,67	112543,96	--
282	80590,48	112543,85	--
283	80589,31	112543,59	--
284	80588,19	112543,19	--
285	80587,13	112542,64	--
286	80586,15	112541,95	--
287	80585,27	112541,15	--
288	80584,51	112540,24	--
289	80583,94	112538,40	--
290	80583,53	112525,21	--
291	80583,64	112524,72	--
292	80583,87	112524,29	--
293	80584,21	112523,92	--
294	80584,62	112523,65	--
295	80585,10	112523,50	--
296	80586,49	112523,44	--
297	80586,46	112522,26	--
298	80588,28	112522,24	--
299	80588,31	112523,38	--
300	80591,33	112523,28	--
301	80591,29	112521,79	--
302	80595,47	112521,67	--
303	80595,52	112523,14	--
304	80609,24	112522,67	--
305	80609,20	112521,20	--
306	80613,45	112521,05	--
307	80613,49	112522,53	--
308	80629,70	112521,98	--
309	80629,66	112520,57	--
310	80633,87	112520,35	--
311	80633,79	112521,85	--
312	80647,66	112521,38	--
313	80647,62	112519,89	--
314	80651,87	112519,75	--

1	2	3	4
315	80651,91	112521,23	--
316	80654,95	112521,13	--
317	80654,93	112520,22	--
318	80656,77	112520,17	--
319	80656,79	112521,07	--
320	80658,19	112521,02	--
321	80658,36	112526,45	--
322	80659,74	112526,39	--
323	80660,01	112534,59	--
324	80666,27	112534,18	--
325	80665,66	112519,12	--
326	80664,91	112518,39	--
327	80664,36	112506,25	--
328	80665,36	112505,08	--
329	80666,39	112502,05	--
330	80675,29	112498,51	--
331	80691,39	112494,93	--
332	80693,16	112494,54	--
333	80723,56	112487,79	--
334	80725,32	112487,40	--
335	80745,90	112482,83	--
336	80747,79	112482,39	--
337	80748,49	112482,34	--
338	80749,26	112482,31	--
339	80749,79	112482,34	--
340	80750,72	112482,52	--
341	80751,69	112482,96	--
342	80752,31	112483,40	--
343	80753,02	112484,13	--
344	80753,94	112485,36	--
345	80754,35	112486,01	--
346	80754,97	112487,39	--
347	80755,40	112489,11	--
348	80755,62	112490,38	--
349	80755,97	112497,27	--
350	80756,22	112502,09	--
351	80756,92	112517,57	--
352	80753,72	112519,10	--
353	80753,71	112531,14	--
354	80763,95	112529,88	--
355	80763,72	112516,98	--
356	80835,93	112514,76	--
357	80836,02	112513,77	--
358	80836,29	112513,20	--
359	80836,71	112512,93	--
360	80837,33	112512,79	--
361	80840,99	112512,65	--

1	2	3	4
362	80841,10	112512,65	-
363	80848,78	112512,37	-
364	80850,22	112512,45	-
365	80851,22	112512,66	-
366	80851,04	112506,95	-
367	80847,89	112507,11	-
368	80835,10	112507,42	-
369	80835,07	112506,71	-
370	80830,52	112506,86	-
371	80821,21	112507,04	-
372	80821,04	112500,67	-
373	80812,06	112500,95	-
374	80805,45	112501,28	-
375	80805,45	112501,50	-
376	80763,69	112502,33	-
377	80762,66	112502,18	-
378	80761,53	112501,33	-
379	80761,32	112500,27	-
380	80759,94	112480,93	-
381	80758,04	112473,28	-
382	80756,75	112470,74	-
383	80755,74	112470,16	-
384	80754,65	112465,96	-
385	80753,23	112452,22	-
386	80751,46	112452,30	-
387	80749,20	112424,14	-
388	80749,37	112422,46	-
389	80750,29	112421,03	-
390	80751,97	112419,78	-
391	80753,48	112419,27	-
392	80754,74	112419,02	-
393	80811,48	112416,68	-
394	80812,24	112417,18	-
395	80812,57	112418,02	-
396	80812,82	112419,27	-
397	80816,08	112419,43	-
398	80817,00	112419,43	-
399	80817,96	112417,01	-
400	80826,63	112416,65	-
401	80828,24	112415,41	-
402	80829,12	112414,30	-
403	80830,36	112413,47	-
404	80845,42	112413,13	-
405	80847,96	112412,94	-
406	80847,99	112407,44	-
407	80830,01	112408,06	-
408	80753,34	112409,53	-

1	2	3	4
409	80750,50	112410,22	11,62
410	80747,92	112411,61	-
411	80745,64	112413,73	-
412	80743,88	112416,30	-
413	80743,26	112418,01	-
414	80742,81	112420,29	-
415	80742,82	112420,49	-
416	80742,93	112422,77	-
417	80748,07	112464,29	-
418	80744,93	112471,95	-
419	80745,65	112475,96	-
420	80728,25	112480,15	-
421	80702,82	112486,43	-
422	80699,81	112486,89	-
423	80697,38	112486,68	-
424	80695,45	112486,34	-
425	80693,18	112485,53	-
426	80683,32	112487,94	-
427	80671,16	112490,47	-
428	80667,45	112491,24	-
429	80652,31	112494,92	-
430	80652,63	112496,33	-
431	80649,95	112497,12	-
432	80648,56	112496,77	-
433	80647,38	112495,82	-
434	80645,86	112493,99	-
435	80644,77	112491,62	-
436	80628,36	112433,74	-
437	80627,18	112426,95	-
438	80626,14	112423,21	-
439	80626,17	112422,34	-
440	80627,86	112420,48	-
441	80620,94	112396,75	-
442	80616,34	112389,39	-
443	80615,64	112388,32	-
444	80611,45	112373,14	-
445	80611,86	112371,33	-
446	80616,89	112354,29	-
447	80621,75	112347,65	-
448	80636,78	112314,64	-
449	80638,03	112311,34	-
450	80637,70	112307,43	-
451	80636,75	112304,78	-
452	80634,43	112302,57	-
453	80606,96	112282,20	-
454	80600,50	112295,02	-
455	80599,05	112296,36	-

1	2	3	4
456	80597,51	112296,58	--
457	80595,88	112295,92	--
458	80547,47	112273,19	--
459	80545,27	112277,76	--
460	80539,07	112274,80	--
461	80537,19	112272,82	--
462	80535,73	112270,76	--
463	80535,49	112266,37	--
464	80536,55	112262,49	--
465	80540,75	112254,73	--
466	80544,03	112251,98	--
467	80559,81	112246,71	--
468	80562,40	112247,04	--
469	80570,86	112251,52	--
470	80576,48	112254,27	--
471	80577,38	112256,81	--
472	80594,50	112252,14	--
473	80596,26	112251,65	--
474	80598,56	112251,43	--
475	80598,44	112247,62	--
476	80599,46	112247,53	--
477	80599,67	112250,49	--
478	80616,70	112259,56	--
479	80619,91	112258,41	--
480	80623,64	112259,81	--
481	80627,42	112260,22	--
482	80630,83	112259,62	--
483	80635,33	112258,50	--
484	80638,70	112257,82	--
485	80644,57	112256,44	--
486	80649,27	112254,90	--
487	80653,18	112253,34	--
488	80659,72	112252,76	13,48
<b>Внутренний контур 2 (участок 5)</b>			
1	80696,48	112260,42	--
2	80693,57	112261,08	--
3	80692,91	112256,31	--
4	80682,08	112258,28	--
5	80682,68	112263,04	--
6	80682,74	112263,22	--
7	80680,12	112262,80	--
8	80677,86	112261,73	--
9	80675,95	112260,18	--
10	80667,56	112249,95	--
11	80666,97	112248,70	--
12	80667,03	112248,04	--
13	80667,56	112247,51	--

1	2	3	4
14	80692,02	112241,32	—
<b>Внутренний контур 3</b>			
1	80682,50	112209,61	—
2	80683,10	112211,93	—
3	80684,83	112218,60	—
4	80687,60	112217,97	—
5	80688,90	112223,34	—
6	80686,19	112223,93	—
7	80689,27	112236,04	—
8	80667,24	112241,81	—
9	80663,20	112226,79	—
10	80666,03	112226,10	—
11	80665,06	112222,42	—
12	80663,88	112222,77	—
13	80663,41	112221,18	—
14	80664,69	112220,80	—
15	80663,67	112216,87	—
16	80663,07	112214,51	—
17	80666,62	112213,60	—
18	80666,75	112213,90	—
19	80667,24	112215,94	—
20	80667,50	112215,87	—
21	80667,53	112215,99	—
22	80669,43	112215,50	—
23	80669,22	112214,61	—
24	80670,63	112214,24	—
25	80670,84	112215,14	—
26	80672,80	112214,65	—
27	80672,77	112214,53	—
28	80673,29	112214,39	—
29	80676,69	112213,54	—
30	80679,62	112212,80	—
31	80678,97	112210,53	—
32	80681,87	112209,77	—
<b>Внутренний контур 4</b>			
1	80514,65	112542,86	—
2	80513,64	112508,70	—
3	80514,42	112504,96	—
4	80516,37	112500,91	—
5	80519,47	112495,89	—
6	80522,22	112494,06	—
7	80540,36	112492,68	—
8	80540,41	112482,68	—
9	80535,53	112482,82	—
10	80534,18	112467,68	—
11	80532,93	112461,41	—
12	80512,48	112461,32	—

1	2	3	4
13	80509,20	112455,14	—
14	80510,55	112424,96	—
15	80510,65	112424,28	—
16	80511,03	112423,42	—
17	80518,27	112406,64	—
18	80520,20	112402,68	—
19	80525,79	112390,24	—
20	80526,47	112389,47	—
21	80527,24	112388,99	—
22	80527,91	112388,99	—
23	80528,78	112389,18	—
24	80541,94	112394,87	—
25	80562,52	112350,33	—
26	80605,74	112370,57	—
27	80601,58	112390,57	—
28	80606,16	112390,95	—
29	80608,58	112391,41	—
30	80609,72	112391,89	—
31	80610,79	112393,50	—
32	80614,44	112402,21	—
33	80620,51	112422,89	—
34	80621,28	112422,63	—
35	80639,83	112490,24	—
36	80641,79	112497,99	—
37	80641,90	112498,78	—
38	80641,85	112499,30	—
39	80641,68	112499,88	—
40	80641,37	112500,46	—
41	80641,15	112500,74	—
42	80640,00	112500,97	—
43	80640,58	112505,87	—
44	80641,07	112507,42	—
45	80643,06	112514,04	—
46	80624,44	112514,02	—
47	80624,40	112513,88	—
48	80602,34	112514,40	—
49	80587,80	112514,67	—
50	80586,24	112514,60	—
51	80585,13	112514,34	—
52	80584,62	112513,66	—
53	80577,82	112496,70	—
54	80572,66	112498,09	—
55	80573,70	112498,63	—
56	80576,59	112505,24	—
57	80578,42	112510,18	—
58	80579,48	112514,29	—
59	80579,63	112519,30	—

1	2	3	4
60	80579,11	112521,44	—
61	80579,22	112533,24	—
62	80579,56	112543,24	—
63	80579,85	112550,18	—
64	80568,54	112563,60	—
65	80533,77	112565,18	—
66	80531,13	112564,84	—
67	80528,60	112564,30	—
68	80525,20	112562,96	—
69	80522,57	112561,29	—
70	80520,90	112559,87	—
71	80517,67	112555,72	—
72	80516,11	112552,14	—
73	80515,31	112547,42	—
<b>Внутренний контур 5 (участок 24)</b>			
1	80530,72	112463,69	—
2	80531,78	112486,47	—
3	80521,21	112487,00	—
4	80520,31	112464,21	—
<b>Внутренний контур 6</b>			
1	80548,83	112339,25	—
2	80543,51	112351,64	—
3	80546,43	112352,92	—
4	80542,36	112362,41	—
5	80539,96	112361,33	—
6	80535,48	112371,68	—
7	80528,53	112368,81	—
8	80528,25	112369,73	—
9	80522,04	112367,39	—
10	80516,78	112380,22	—
11	80516,14	112381,79	—
12	80514,96	112381,34	—
13	80510,13	112392,49	—
14	80509,74	112393,41	—
15	80508,79	112393,00	—
16	80504,97	112401,89	—
17	80507,67	112403,06	—
18	80503,04	112413,55	—
19	80479,03	112403,20	—
20	80477,82	112405,96	—
21	80450,14	112394,24	—
22	80449,18	112396,81	—
23	80448,38	112396,47	—
24	80441,49	112412,95	—
25	80442,16	112413,22	—
26	80440,47	112416,97	—
27	80439,77	112416,67	—

1	2	3	4
28	80438,04	112420,82	—
29	80431,75	112417,86	—
30	80431,27	112418,84	—
31	80418,47	112413,40	—
32	80418,85	112412,40	—
33	80413,06	112409,91	—
34	80414,63	112406,00	—
35	80413,42	112405,48	—
36	80415,08	112401,65	—
37	80416,04	112402,10	—
38	80423,06	112385,61	—
39	80422,11	112385,17	—
40	80423,57	112381,44	—
41	80425,67	112382,29	—
42	80427,09	112379,05	—
43	80429,08	112379,87	—
44	80429,74	112378,08	—
45	80434,00	112379,85	—
46	80433,75	112380,44	—
47	80448,65	112386,82	—
48	80454,42	112372,67	—
49	80460,30	112375,31	—
50	80466,35	112360,88	—
51	80464,14	112359,91	—
52	80469,74	112347,06	—
53	80501,38	112360,51	—
54	80503,84	112354,84	—
55	80514,65	112359,28	—
56	80523,64	112337,86	—
57	80525,26	112333,97	—
58	80526,02	112334,28	—
59	80527,78	112330,14	—
60	80538,06	112334,62	—
61	80540,61	112335,67	—
<b>Внутренний контур 7</b>			
1	80503,82	112436,11	—
2	80504,37	112437,76	—
3	80503,37	112456,03	—
4	80503,84	112470,45	—
5	80508,04	112504,13	—
6	80507,86	112538,78	—
7	80506,27	112539,24	—
8	80504,82	112538,86	—
9	80502,64	112536,19	—
10	80499,18	112532,58	—
11	80495,64	112529,60	—
12	80489,87	112525,67	—

1	2	3	4
13	80477,81	112525,95	—
14	80459,64	112518,44	—
15	80378,32	112481,18	—
16	80375,99	112474,86	—
17	80399,06	112421,76	—
18	80399,83	112421,22	—
19	80400,68	112420,80	—
20	80401,58	112420,51	—
21	80402,51	112420,36	—
22	80403,45	112420,35	—
23	80404,39	112420,49	—
24	80432,66	112432,49	—
25	80440,34	112430,14	—
26	80446,28	112417,53	—
27	80448,35	112414,92	—
28	80450,70	112413,49	—
29	80453,66	112413,88	—
30	80502,34	112435,05	—
<b>Образуемый земельный участок 2</b>			
1	80842,70	112233,15	—
2	80842,70	112234,03	—
3	80842,44	112235,32	—
4	80841,71	112236,69	—
5	80840,90	112237,54	—
6	80840,86	112237,59	—
7	80839,84	112238,25	—
8	80843,46	112238,14	—
9	80841,03	112149,50	—
10	80837,88	112149,58	—
11	80812,62	112156,86	—
12	80816,96	112156,05	—
13	80818,47	112156,06	—
14	80820,48	112156,53	—
15	80822,00	112157,30	—
16	80823,46	112158,55	—
17	80824,24	112159,56	—
<b>Образуемый земельный участок 3</b>			
1	80809,41	112222,56	—
2	80805,27	112221,59	—
3	80792,07	112224,73	—
4	80781,73	112227,19	—
5	80774,52	112228,74	—
6	80763,67	112231,32	—
7	80756,56	112233,13	—
8	80746,41	112235,54	—
9	80739,15	112237,36	—
10	80728,90	112239,80	—

1	2	3	4
11	80710,28	112244,51	—
12	80706,91	112231,37	—
13	80713,95	112229,58	—
14	80712,21	112222,50	—
15	80710,70	112215,85	—
16	80707,58	112216,58	—
17	80706,02	112209,04	—
18	80706,18	112208,59	—
19	80706,13	112208,24	—
20	80739,71	112200,04	—
21	80741,41	112201,60	—
22	80766,46	112195,57	—
23	80767,64	112200,37	—
24	80793,60	112194,02	—
25	80792,39	112189,21	—
26	80792,38	112189,16	—
27	80796,87	112188,01	—
28	80799,92	112188,45	4,00
29	80801,75	112190,94	—
<b>Внутренний контур 2 (участок 4)</b>			
1	80738,38	112210,49	—
2	80740,55	112219,53	—
3	80722,05	112224,26	—
4	80718,01	112208,33	—
5	80736,70	112203,86	—
<b>Образуемый земельный участок 4</b>			
1	80738,38	112210,49	—
2	80740,55	112219,53	—
3	80722,05	112224,26	—
4	80718,01	112208,33	—
5	80736,70	112203,86	—
<b>Образуемый земельный участок 5</b>			
1	80696,48	112260,42	—
2	80693,57	112261,08	—
3	80692,91	112256,31	—
4	80682,08	112258,28	—
5	80682,68	112263,04	—
6	80682,74	112263,22	—
7	80680,12	112262,80	—
8	80677,86	112261,73	—
9	80675,95	112260,18	—
10	80667,56	112249,95	—
11	80666,97	112248,70	—
12	80667,03	112248,04	—
13	80667,56	112247,51	—
14	80692,02	112241,32	—

1	2	3	4
<b>Образуемый земельный участок 6</b>			
1	80448,70	112326,07	—
2	80443,25	112340,79	—
3	80447,29	112341,36	—
4	80449,69	112341,32	—
5	80456,09	112339,92	—
6	80473,71	112329,80	—
7	80474,79	112328,09	—
8	80485,04	112304,29	—
9	80485,62	112302,25	—
10	80485,24	112299,43	—
11	80483,89	112297,68	—
12	80482,18	112295,98	—
13	80465,14	112288,05	—
14	80458,54	112285,21	—
15	80464,37	112272,19	—
16	80473,15	112251,04	—
17	80477,70	112240,46	—
18	80482,52	112228,47	—
19	80491,45	112232,36	—
20	80492,78	112232,39	—
21	80493,92	112232,10	—
22	80494,75	112231,17	—
23	80504,35	112212,06	—
24	80518,56	112208,76	—
25	80520,06	112209,61	—
26	80521,04	112209,83	—
27	80558,54	112201,38	—
28	80560,33	112200,77	—
29	80561,32	112200,00	—
30	80562,03	112198,26	—
31	80562,20	112196,22	—
32	80561,74	112193,51	—
33	80545,27	112124,18	—
34	80542,75	112112,92	—
35	80513,33	112119,76	—
36	80505,20	112121,98	—
37	80497,27	112124,83	—
38	80489,58	112128,29	—
39	80482,18	112132,34	—
40	80475,13	112136,95	—
41	80468,45	112142,09	—
42	80462,19	112147,74	—
43	80456,39	112153,86	—
44	80451,09	112160,41	—
45	80446,31	112167,35	—
46	80442,08	112174,65	—

1	2	3	4
47	80438,44	112182,25	—
48	80387,54	112299,96	—
49	80399,78	112304,92	—
50	80422,71	112314,83	—
51	80422,01	112316,49	—
52	80425,54	112318,01	—
53	80424,96	112319,35	—
54	80427,97	112320,65	—
55	80428,56	112319,28	—
56	80433,91	112321,60	—
57	80433,16	112323,33	—
58	80436,38	112324,73	—
59	80437,12	112323,02	—
60	80440,49	112324,48	—
61	80441,24	112322,79	—
<b>Образуемый земельный участок 7</b>			
1	80480,18	112254,45	—
2	80485,07	112243,55	—
3	80477,73	112240,38	—
4	80477,70	112240,46	—
5	80473,15	112251,04	—
6	80473,07	112251,23	—
<b>Образуемый земельный участок 8</b>			
1	80573,83	112268,01	—
2	80569,44	112277,47	—
3	80564,38	112275,24	—
4	80562,97	112276,82	—
5	80545,40	112268,92	—
6	80551,28	112255,52	—
7	80568,76	112263,13	—
8	80568,76	112265,41	—
<b>Образуемый земельный участок 9</b>			
1	80607,16	112275,54	—
2	80599,12	112293,10	—
3	80569,81	112279,63	—
4	80578,22	112261,92	—
<b>Образуемый земельный участок 10</b>			
1	80675,75	112278,83	—
2	80682,17	112390,73	—
3	80682,38	112400,46	—
4	80667,50	112402,10	—
5	80657,23	112400,91	—
6	80643,25	112397,19	—
7	80641,97	112400,48	—
8	80640,76	112403,22	—
9	80636,90	112411,32	—
10	80633,96	112416,48	—

1	2	3	4
11	80627,18	112426,95	--
12	80626,14	112423,21	--
13	80626,17	112422,34	--
14	80627,86	112420,48	--
15	80620,94	112396,75	--
16	80616,34	112389,39	--
17	80615,64	112388,32	--
18	80611,45	112373,14	--
19	80611,86	112371,33	--
20	80616,89	112354,29	--
21	80621,75	112347,65	--
22	80636,78	112314,64	--
23	80638,03	112311,34	--
24	80637,70	112307,43	--
25	80636,75	112304,78	--
26	80634,43	112302,57	--
27	80606,96	112282,20	--
28	80600,50	112295,02	--
29	80599,05	112296,36	--
30	80597,51	112296,58	--
31	80595,88	112295,92	--
32	80547,47	112273,19	--
33	80545,27	112277,76	--
34	80539,07	112274,80	--
35	80537,19	112272,82	--
36	80535,73	112270,76	--
37	80535,49	112266,37	--
38	80536,55	112262,49	--
39	80540,75	112254,73	--
40	80544,03	112251,98	--
41	80559,81	112246,71	--
42	80562,40	112247,04	--
43	80570,86	112251,52	--
44	80576,48	112254,27	--
45	80577,38	112256,81	--
46	80594,50	112252,14	--
47	80596,26	112251,65	--
48	80598,56	112251,43	--
49	80598,44	112247,62	--
50	80599,46	112247,53	--
51	80599,67	112250,49	--
52	80616,70	112259,56	--
53	80619,91	112258,41	--
54	80623,64	112259,81	--
55	80627,42	112260,22	--
56	80630,83	112259,62	--
57	80635,33	112258,50	--

1	2	3	4
58	80638,70	112257,82	—
59	80644,57	112256,44	—
60	80649,27	112254,90	—
61	80653,18	112253,34	—
62	80659,72	112252,76	13,48
63	80665,76	112255,34	—
64	80674,12	112264,26	—
<b>Внутренний контур 2 (участок 9)</b>			
1	80607,16	112275,54	—
2	80599,12	112293,10	—
3	80569,81	112279,63	—
4	80578,22	112261,92	—
<b>Внутренний контур 3 (участок 8)</b>			
1	80573,83	112268,01	—
2	80569,44	112277,47	—
3	80564,38	112275,24	—
4	80562,97	112276,82	—
5	80545,40	112268,92	—
6	80551,28	112255,52	—
7	80568,76	112263,13	—
8	80568,76	112265,41	—
<b>Образуемый земельный участок 11</b>			
1	80735,79	112395,73	—
2	80741,62	112395,39	—
3	80743,21	112415,65	—
4	80743,88	112416,30	—
5	80745,64	112413,73	14,04
6	80747,92	112411,61	—
7	80746,43	112392,75	—
8	80755,87	112392,90	—
9	80800,60	112391,56	—
10	80848,09	112389,47	—
11	80848,14	112380,22	—
12	80839,65	112380,31	—
13	80786,71	112380,86	—
14	80682,17	112390,73	—
15	80682,38	112400,46	—
16	80667,50	112402,10	—
17	80657,23	112400,91	—
18	80643,25	112397,19	—
19	80641,97	112400,48	—
20	80640,76	112403,22	—
21	80636,90	112411,32	—
22	80633,96	112416,48	—
23	80627,18	112426,95	—
24	80628,36	112433,74	—
25	80628,18	112432,25	—

1	2	3	4
26	80628,27	112431,07	—
27	80628,82	112429,41	—
28	80629,48	112428,16	—
29	80633,25	112422,74	—
30	80636,60	112417,58	—
31	80639,86	112411,84	—
32	80643,67	112404,16	—
33	80645,18	112402,02	—
34	80645,97	112401,57	—
35	80647,29	112401,33	—
36	80648,43	112401,35	—
37	80648,42	112401,30	—
38	80658,63	112403,85	—
39	80668,60	112404,65	—
40	80672,42	112404,48	—
41	80685,96	112403,03	—
42	80717,60	112398,46	—
<b>Образуемый земельный участок 12</b>			
1	80848,09	112389,47	—
2	80847,99	112407,44	—
3	80830,01	112408,06	—
4	80753,34	112409,53	—
5	80750,50	112410,22	11,62
6	80747,92	112411,61	—
7	80746,43	112392,75	—
8	80755,87	112392,90	—
9	80800,60	112391,56	—
<b>Образуемый земельный участок 13</b>			
1	80811,57	112082,24	—
2	80834,63	112095,97	—
3	80838,26	112099,60	—
4	80839,82	112104,78	—
5	80840,68	112136,71	—
6	80795,36	112149,86	—
7	80782,02	112146,77	—
8	80670,45	112174,87	—
9	80650,48	112087,78	—
10	80653,86	112086,99	—
11	80730,46	112069,28	—
12	80734,82	112068,58	—
13	80739,21	112068,02	—
14	80743,61	112067,60	—
15	80748,02	112067,31	—
16	80752,44	112067,17	—
17	80756,87	112067,17	—
18	80761,29	112067,30	—
19	80765,70	112067,57	—

1	2	3	4
20	80770,11	112067,99	—
21	80784,20	112070,80	—
22	80787,82	112072,02	—
23	80791,42	112073,32	—
24	80794,99	112074,72	—
<b>Образуемый земельный участок 14</b>			
1	80821,04	112500,67	—
2	80812,06	112500,95	—
3	80811,67	112494,56	—
4	80805,07	112494,89	—
5	80805,45	112501,28	—
6	80805,45	112501,50	—
7	80763,69	112502,33	—
8	80762,66	112502,18	—
9	80761,53	112501,33	—
10	80761,32	112500,27	—
11	80759,94	112480,93	—
12	80758,04	112473,28	—
13	80756,75	112470,74	—
14	80755,74	112470,16	—
15	80754,65	112465,96	—
16	80753,23	112452,22	—
17	80751,46	112452,30	—
18	80749,20	112424,14	—
19	80749,37	112422,46	—
20	80750,29	112421,03	—
21	80751,97	112419,78	—
22	80753,48	112419,27	—
23	80754,74	112419,02	—
24	80811,48	112416,68	—
25	80812,24	112417,18	—
26	80812,57	112418,02	—
27	80812,82	112419,27	—
28	80816,08	112419,43	—
29	80814,82	112429,00	—
30	80812,77	112435,03	—
31	80812,50	112439,27	—
32	80813,54	112447,15	—
33	80830,52	112506,86	—
34	80821,21	112507,04	—
<b>Внутренний контур 2 (участок 15)</b>			
1	80792,96	112459,80	—
2	80790,34	112437,06	—
3	80762,88	112441,08	—
4	80765,62	112463,92	—
<b>Образуемый земельный участок 15</b>			
1	80792,96	112459,80	—

1	2	3	4
2	80790,34	112437,06	—
3	80762,88	112441,08	—
4	80765,62	112463,92	—
<b>Образуемый земельный участок 16</b>			
1	80851,71	112528,69	—
2	80835,89	112528,65	—
3	80763,95	112529,88	—
4	80763,72	112516,98	—
5	80835,93	112514,76	—
6	80836,02	112513,77	—
7	80836,29	112513,20	—
8	80836,71	112512,93	—
9	80837,33	112512,79	—
10	80840,99	112512,65	—
11	80841,10	112512,65	—
12	80848,78	112512,37	—
13	80850,22	112512,45	—
14	80851,22	112512,66	—
<b>Образуемый земельный участок 17</b>			
1	80711,93	112426,27	—
2	80720,97	112467,44	—
3	80714,90	112466,44	—
4	80704,16	112468,38	—
5	80695,42	112429,49	—
<b>Образуемый земельный участок 18</b>			
1	80717,60	112398,46	—
2	80719,07	112409,03	—
3	80720,61	112409,05	—
4	80726,87	112456,36	—
5	80725,30	112456,54	—
6	80726,60	112467,47	—
7	80728,25	112480,15	—
8	80702,82	112486,43	—
9	80699,81	112486,89	—
10	80697,38	112486,68	—
11	80695,45	112486,34	—
12	80693,18	112485,53	—
13	80691,35	112483,96	—
14	80690,06	112482,25	—
15	80689,07	112480,07	—
16	80682,06	112450,36	—
17	80672,42	112404,48	—
18	80685,96	112403,03	—
<b>Внутренний контур 2 (участок 17)</b>			
1	80711,93	112426,27	—
2	80720,97	112467,44	—
3	80714,90	112466,44	—

1	2	3	4
4	80704,16	112468,38	—
5	80695,42	112429,49	—
<b>Внутренний контур 3</b>			
1	80701,94	112475,13	—
2	80706,37	112474,24	—
3	80707,27	112478,71	—
4	80702,79	112479,65	—
<b>Образуемый земельный участок 19</b>			
1	80840,78	112140,50	—
2	80840,68	112136,71	—
3	80795,36	112149,86	—
4	80782,02	112146,77	—
5	80670,45	112174,87	—
6	80670,90	112176,82	—
7	80782,04	112148,83	—
8	80790,45	112150,82	—
9	80798,75	112152,69	—
<b>Образуемый земельный участок 20</b>			
1	80649,95	112497,12	—
2	80652,63	112496,33	—
3	80652,31	112494,92	—
4	80667,45	112491,24	—
5	80665,27	112481,85	—
6	80651,91	112419,64	—
7	80648,43	112401,35	—
8	80647,29	112401,33	—
9	80645,97	112401,57	—
10	80645,18	112402,02	—
11	80643,67	112404,16	—
12	80639,86	112411,84	—
13	80636,60	112417,58	—
14	80633,25	112422,74	—
15	80629,48	112428,16	—
16	80628,82	112429,41	—
17	80628,27	112431,07	—
18	80628,18	112432,25	—
19	80628,36	112433,74	—
20	80644,77	112491,62	—
21	80645,86	112493,99	—
22	80647,38	112495,82	—
23	80648,56	112496,77	—
<b>Образуемый земельный участок 21</b>			
1	80614,25	112430,29	—
2	80602,23	112433,77	—
3	80624,40	112513,88	—
4	80602,34	112514,40	—
5	80587,80	112514,67	—

1	2	3	4
6	80586,24	112514,60	—
7	80585,13	112514,34	—
8	80584,62	112513,66	—
9	80577,82	112496,70	—
10	80577,94	112493,72	—
11	80583,84	112493,54	—
12	80582,63	112460,31	—
13	80584,58	112460,21	—
14	80584,49	112448,07	—
15	80584,25	112441,87	—
16	80576,81	112442,11	—
17	80601,33	112391,77	—
18	80601,58	112390,57	—
19	80606,16	112390,95	—
20	80608,58	112391,41	—
21	80609,72	112391,89	—
22	80610,79	112393,50	—
23	80614,44	112402,21	—
24	80620,51	112422,89	—
25	80613,41	112425,28	—
<b>Образуемый земельный участок 22</b>			
1	80569,41	112499,54	—
2	80570,26	112517,04	—
3	80569,87	112518,88	—
4	80569,11	112519,72	—
5	80567,80	112520,24	—
6	80564,74	112520,48	—
7	80562,67	112520,48	—
8	80560,67	112519,84	—
9	80559,91	112519,16	—
10	80559,44	112517,32	—
11	80558,98	112499,75	—
<b>Образуемый земельный участок 23</b>			
1	80545,00	112486,54	—
2	80548,92	112491,36	—
3	80548,84	112496,65	—
4	80558,38	112496,51	—
5	80562,14	112498,25	—
6	80567,35	112495,17	—
7	80572,66	112498,09	—
8	80573,70	112498,63	—
9	80576,59	112505,24	—
10	80578,42	112510,18	—
11	80579,48	112514,29	—
12	80579,63	112519,30	—
13	80579,11	112521,44	—
14	80578,77	112522,79	—

1	2	3	4
15	80578,29	112523,70	—
16	80577,39	112524,74	—
17	80576,24	112525,50	—
18	80575,34	112525,84	—
19	80546,07	112526,46	—
20	80543,50	112525,75	—
21	80541,74	112524,22	—
22	80540,81	112522,33	—
23	80539,45	112509,36	—
24	80538,65	112507,08	—
25	80537,00	112505,00	—
26	80535,12	112503,89	—
27	80533,44	112503,52	—
28	80525,08	112503,66	—
29	80520,87	112504,55	—
30	80518,40	112505,64	—
31	80514,42	112504,96	—
32	80516,37	112500,91	—
33	80519,47	112495,89	—
34	80522,22	112494,06	—
35	80540,36	112492,68	—
36	80544,74	112493,00	—
<b>Внутренний контур 2 (участок 22)</b>			
1	80569,41	112499,54	—
2	80570,26	112517,04	—
3	80569,87	112518,88	—
4	80569,11	112519,72	—
5	80567,80	112520,24	—
6	80564,74	112520,48	—
7	80562,67	112520,48	—
8	80560,67	112519,84	—
9	80559,91	112519,16	—
10	80559,44	112517,32	—
11	80558,98	112499,75	—
<b>Образуемый земельный участок 24</b>			
1	80530,72	112463,69	—
2	80531,78	112486,47	—
3	80521,21	112487,00	—
4	80520,31	112464,21	—
<b>Образуемый земельный участок 25</b>			
1	80541,94	112394,87	—
2	80530,13	112420,42	—
3	80542,98	112426,39	—
4	80542,63	112428,20	—
5	80542,67	112429,16	—
6	80544,14	112435,00	—
7	80541,93	112440,53	—

1	2	3	4
8	80544,33	112446,22	—
9	80542,60	112452,01	—
10	80544,74	112457,64	—
11	80543,14	112463,39	—
12	80545,32	112469,09	—
13	80543,82	112474,97	—
14	80545,67	112480,73	—
15	80545,46	112482,54	—
16	80540,41	112482,68	—
17	80535,53	112482,82	—
18	80534,18	112467,68	—
19	80532,93	112461,41	—
20	80512,48	112461,32	—
21	80509,20	112455,14	—
22	80510,55	112424,96	—
23	80510,65	112424,28	—
24	80511,03	112423,42	—
25	80518,27	112406,64	—
26	80520,20	112402,68	—
27	80525,79	112390,24	—
28	80526,47	112389,47	—
29	80527,24	112388,99	—
30	80527,91	112388,99	—
31	80528,78	112389,18	—
<b>Внутренний контур 2</b>			
1	80538,89	112395,04	—
2	80537,72	112397,79	—
3	80534,86	112396,64	—
4	80535,94	112393,85	—
<b>Внутренний контур 3</b>			
1	80513,49	112452,55	—
2	80512,29	112455,07	—
3	80509,81	112453,84	—
4	80510,98	112451,36	—
<b>Образуемый земельный участок 26</b>			
1	80558,38	112496,51	—
2	80556,57	112495,68	—
3	80556,47	112491,16	—
4	80548,92	112491,36	—
5	80548,84	112496,65	—
<b>Образуемый земельный участок 27</b>			
1	80584,25	112441,87	—
2	80576,81	112442,11	—
3	80556,35	112432,60	—
4	80542,63	112428,20	—
5	80542,67	112429,16	—
6	80544,14	112435,00	—

1	2	3	4
7	80541,93	112440,53	—
8	80544,33	112446,22	—
9	80542,60	112452,01	—
10	80544,74	112457,64	—
11	80543,14	112463,39	—
12	80545,32	112469,09	—
13	80543,82	112474,97	—
14	80545,67	112480,73	—
15	80545,00	112486,54	—
16	80548,92	112491,36	—
17	80556,47	112491,16	—
18	80556,57	112495,68	—
19	80562,14	112498,25	—
20	80567,35	112495,17	—
21	80572,66	112498,09	—
22	80577,82	112496,70	—
23	80577,94	112493,72	—
24	80583,84	112493,54	—
25	80582,63	112460,31	—
26	80584,58	112460,21	—
27	80584,49	112448,07	—
<b>Образуемый земельный участок 28</b>			
1	80229,09	113579,66	—
2	80228,21	113587,47	—
3	80226,38	113603,77	—
4	80223,35	113603,41	—
5	80216,67	113602,79	—
6	80215,24	113614,71	—
7	80230,98	113616,60	—
8	80234,83	113582,29	—
<b>Образуемый земельный участок 29</b>			
1	80344,74	113696,88	—
2	80337,74	113689,74	—
3	80330,60	113696,74	—
4	80337,17	113704,31	—
<b>Образуемый земельный участок 30</b>			
1	80650,52	112104,77	—
2	80668,46	112177,43	—
3	80670,90	112176,82	—
4	80670,45	112174,87	—
5	80650,48	112087,78	—
6	80552,60	112110,62	—
7	80572,68	112202,00	—
8	80575,44	112201,51	—
9	80569,30	112171,01	—
10	80575,06	112169,47	—
11	80564,80	112129,20	—

1	2	3	4
12	80565,59	112126,34	—
13	80579,89	112122,74	—
14	80588,40	112120,33	—
15	80591,51	112119,71	—
<b>Образуемый земельный участок 31</b>			
1	80443,29	112789,11	—
2	80445,60	112784,02	—
3	80485,81	112802,25	—
4	80489,17	112803,77	—
5	80500,72	112809,12	—
6	80502,18	112809,75	—
7	80509,50	112792,82	—
8	80503,92	112790,04	—
9	80499,94	112789,24	—
10	80400,70	112745,48	—
11	80393,70	112760,45	—
12	80396,36	112761,76	—
13	80427,14	112775,75	—
14	80424,74	112780,82	—
<b>Внутренний контур 2 (участок 39)</b>			
1	80503,01	112806,72	—
2	80484,62	112798,67	—
3	80488,30	112790,61	—
4	80488,76	112789,77	—
5	80503,64	112796,67	—
6	80505,02	112797,74	—
7	80505,56	112799,05	—
8	80505,74	112799,89	—
9	80505,16	112801,89	—
<b>Внутренний контур 3 (участок 38)</b>			
1	80487,22	112789,00	—
2	80483,08	112797,97	—
3	80454,62	112784,83	—
4	80458,80	112776,19	—
<b>Внутренний контур 4 (участок 37)</b>			
1	80457,09	112775,17	—
2	80453,06	112783,74	—
3	80423,36	112770,27	—
4	80427,07	112761,67	—
<b>Внутренний контур 5 (участок 36)</b>			
1	80425,07	112760,90	—
2	80421,37	112769,40	—
3	80397,84	112758,80	—
4	80399,08	112756,58	—
5	80400,38	112754,12	—
6	80400,86	112753,32	—
7	80401,84	112752,66	—

1	2	3	4
8	80402,85	112752,16	—
9	80403,83	112751,97	—
10	80405,28	112752,26	—
<b>Образуемый земельный участок 32</b>			
1	80404,28	112397,26	—
2	80415,46	112372,00	—
3	80369,59	112354,09	—
4	80382,79	112320,32	—
5	80379,41	112318,76	—
6	80371,11	112337,93	—
7	80362,25	112358,42	—
8	80341,15	112407,24	—
9	80373,56	112422,62	—
10	80375,40	112383,83	—
<b>Образуемый земельный участок 33</b>			
1	80558,86	112678,62	—
2	80561,50	112672,52	—
3	80560,05	112671,98	—
4	80518,37	112653,48	—
5	80512,45	112651,30	—
6	80507,17	112650,28	—
7	80494,28	112649,04	—
8	80495,35	112646,03	—
9	80478,85	112644,31	—
10	80469,45	112646,08	—
11	80469,57	112650,54	—
12	80486,78	112652,19	—
13	80506,62	112654,62	—
14	80511,49	112655,79	—
15	80534,42	112665,76	—
16	80547,29	112673,23	—
17	80556,46	112677,58	—
<b>Образуемый земельный участок 34</b>			
1	80510,68	112790,08	—
2	80558,86	112678,62	—
3	80556,46	112677,58	—
4	80520,47	112761,97	—
5	80511,22	112780,76	—
6	80500,54	112785,70	—
<b>Образуемый земельный участок 35</b>			
1	80499,94	112789,24	—
2	80503,92	112790,04	—
3	80509,50	112792,82	—
4	80510,68	112790,08	—
5	80500,54	112785,70	—
6	80456,70	112765,78	—
7	80434,75	112754,35	—

1	2	3	4
8	80428,40	112751,01	—
9	80404,05	112738,29	—
10	80400,70	112745,48	—
<b>Образуемый земельный участок 36</b>			
1	80425,07	112760,90	—
2	80421,37	112769,40	—
3	80397,84	112758,80	—
4	80399,08	112756,58	—
5	80400,38	112754,12	—
6	80400,86	112753,32	—
7	80401,84	112752,66	—
8	80402,85	112752,16	—
9	80403,83	112751,97	—
10	80405,28	112752,26	—
<b>Образуемый земельный участок 37</b>			
1	80457,09	112775,17	—
2	80453,06	112783,74	—
3	80423,36	112770,27	—
4	80427,07	112761,67	—
<b>Образуемый земельный участок 38</b>			
1	80487,22	112789,00	—
2	80483,08	112797,97	—
3	80454,62	112784,83	—
4	80458,80	112776,19	—
<b>Образуемый земельный участок 39</b>			
1	80503,01	112806,72	—
2	80484,62	112798,67	—
3	80488,30	112790,61	—
4	80488,76	112789,77	—
5	80503,64	112796,67	—
6	80505,02	112797,74	—
7	80505,56	112799,05	—
8	80505,74	112799,89	—
9	80505,16	112801,89	—
<b>Образуемый земельный участок 40</b>			
1	80371,09	112944,36	—
2	80369,68	112947,50	—
3	80370,81	112948,06	—
4	80368,22	112953,84	—
5	80375,55	112957,85	—
6	80376,25	112958,57	—
7	80376,83	112959,65	—
8	80377,10	112960,44	—
9	80377,19	112961,12	—
10	80376,88	112965,90	—
11	80300,74	112930,87	—
12	80295,34	112928,38	—

1	2	3	4
13	80295,04	112928,24	—
14	80296,20	112925,73	—
15	80297,63	112922,64	—
16	80298,00	112922,02	—
17	80298,60	112921,60	—
18	80299,14	112921,47	—
19	80299,90	112921,59	—
20	80305,14	112924,09	—
21	80309,88	112913,77	—
22	80315,22	112916,16	—
23	80320,28	112918,40	—
24	80323,06	112919,67	—
25	80324,64	112920,38	—
26	80323,33	112922,90	—
<b>Образуемый земельный участок 41</b>			
1	80465,49	112838,77	—
2	80468,29	112836,87	—
3	80454,40	112830,10	—
4	80453,26	112829,74	—
5	80452,30	112829,59	—
6	80451,24	112829,60	—
7	80450,04	112829,90	—
8	80448,63	112830,70	—
9	80447,57	112831,85	—
10	80447,11	112832,65	—
11	80426,93	112876,11	—
12	80426,04	112879,04	—
13	80425,90	112879,85	—
14	80425,90	112880,58	—
15	80426,09	112881,63	—
16	80426,39	112882,42	—
17	80428,65	112884,46	—
18	80430,55	112885,59	—
19	80441,91	112890,85	—
<b>Образуемый земельный участок 42</b>			
1	80437,32	112896,33	—
2	80455,56	112904,88	—
3	80458,56	112898,55	—
4	80430,55	112885,59	—
5	80428,65	112884,46	—
6	80426,39	112882,42	—
7	80416,64	112878,16	—
8	80387,27	112864,36	—
9	80379,07	112858,83	—
10	80368,92	112852,95	—
11	80354,01	112846,07	—
12	80347,62	112861,53	—

1	2	3	4
13	80362,20	112868,00	—
14	80364,17	112864,62	—
15	80367,08	112862,37	5,06
16	80370,74	112862,68	—
<b>Образуемый земельный участок 43</b>			
1	80388,83	112889,66	—
2	80379,40	112909,17	—
3	80368,26	112903,94	—
4	80377,42	112884,36	—
<b>Образуемый земельный участок 44</b>			
1	80437,32	112896,33	—
2	80434,12	112903,17	—
3	80416,64	112940,97	—
4	80389,96	112928,80	—
5	80390,14	112928,41	—
6	80389,13	112927,93	—
7	80389,87	112924,22	—
8	80357,43	112909,48	—
9	80373,18	112876,57	—
10	80363,42	112872,07	—
11	80362,90	112871,76	—
12	80362,47	112871,35	—
13	80362,13	112870,85	—
14	80361,90	112870,30	—
15	80361,79	112869,71	—
16	80361,80	112869,12	—
17	80361,94	112868,54	—
18	80362,20	112868,00	—
19	80364,17	112864,62	—
20	80367,08	112862,37	5,06
21	80370,74	112862,68	—
<b>Внутренний контур 2 (участок 43)</b>			
1	80388,83	112889,66	—
2	80379,40	112909,17	—
3	80368,26	112903,94	—
4	80377,42	112884,36	—
<b>Образуемый земельный участок 45</b>			
1	80295,04	112928,24	—
2	80296,20	112925,73	—
3	80287,23	112921,38	—
4	80286,05	112924,10	—
<b>Образуемый земельный участок 46</b>			
1	80410,95	112956,34	—
2	80425,55	112963,14	—
3	80427,23	112959,64	—
4	80412,82	112952,81	—
5	80418,05	112941,64	—

1	2	3	4
6	80416,64	112940,97	-
7	80389,96	112928,80	-
8	80387,77	112933,64	-
9	80382,53	112945,18	-
10	80381,92	112946,66	-
11	80375,90	112944,11	-
12	80373,12	112942,85	-
13	80372,00	112942,34	-
14	80371,09	112944,36	-
15	80369,68	112947,50	-
16	80370,81	112948,06	-
17	80368,22	112953,84	-
18	80375,55	112957,85	-
19	80376,25	112958,57	-
20	80376,83	112959,65	-
21	80377,10	112960,44	-
22	80377,19	112961,12	-
23	80376,88	112965,90	-
24	80380,30	112967,48	-
25	80380,92	112957,23	-
26	80381,45	112955,16	-
27	80382,74	112953,10	-
28	80384,86	112950,33	-
29	80385,82	112949,97	-
30	80387,06	112949,83	-
31	80388,87	112950,03	-
32	80400,59	112956,00	-
33	80399,30	112959,65	-
34	80402,24	112961,42	-
35	80402,96	112960,23	-
36	80404,74	112961,06	-
37	80397,92	112975,58	-
38	80401,29	112977,13	-
<b>Внутренний контур 2</b>			
1	80404,69	112949,23	-
2	80390,37	112942,23	-
3	80394,09	112934,51	-
4	80408,60	112941,14	-
<b>Образусмый земельный участок 47</b>			
1	80410,95	112956,34	-
2	80425,55	112963,14	-
3	80419,86	112974,96	-
4	80417,28	112973,70	-
5	80415,81	112976,60	-
6	80418,44	112977,92	-
7	80415,64	112983,73	-
8	80401,29	112977,13	-

1	2	3	4
<b>Образуемый земельный участок 48</b>			
1	80259,68	113593,70	—
2	80238,88	113655,49	—
3	80254,65	113659,75	—
4	80256,08	113661,42	—
5	80288,40	113699,00	—
6	80313,80	113677,40	—
7	80330,60	113696,74	—
8	80337,74	113689,74	—
9	80344,74	113696,88	—
10	80389,28	113653,19	—

