

**ПРАВИТЕЛЬСТВО САНКТ-ПЕТЕРБУРГА****ПОСТАНОВЛЕНИЕ**

окуд

24.12.2025№ 1038**О внесении изменений в постановление
Правительства Санкт-Петербурга
от 16.12.2008 № 1602**

В соответствии со статьями 45 и 46 Градостроительного кодекса Российской Федерации и в целях обеспечения градостроительного развития территории, ограниченной Светлановским пр., пр.Тореза, Институтским пр., 2-м Муринским пр., в Выборгском районе Правительство Санкт-Петербурга

ПОСТАНОВЛЯЕТ:

1. Внести в постановление Правительства Санкт-Петербурга от 16.12.2008 № 1602 «Об утверждении проекта планировки с проектом межевания территории квартала 35 района пр.Тореза, ограниченной Светлановским пр., пр.Тореза, Институтским пр., 2-м Муринским пр., в Выборгском районе» следующие изменения:

1.1. В названии и преамбуле постановления слова «квартала 35 района пр.Тореза» исключить.

1.2. Пункты 1 и 2 постановления изложить в следующей редакции:

«1. Утвердить проект планировки территории, ограниченной Светлановским пр., пр.Тореза, Институтским пр., 2-м Муринским пр., в Выборгском районе в составе:

1.1. Чертеж планировки территории, ограниченной Светлановским пр., пр.Тореза, Институтским пр., 2-м Муринским пр., в Выборгском районе (красные линии) согласно приложению № 1.

1.2. Чертеж планировки территории, ограниченной Светлановским пр., пр.Тореза, Институтским пр., 2-м Муринским пр., в Выборгском районе (границы зон планируемого размещения объектов капитального строительства) согласно приложению № 2.

1.3. Чертеж планировки территории, ограниченной Светлановским пр., пр.Тореза, Институтским пр., 2-м Муринским пр., в Выборгском районе (границы планируемых элементов планировочной структуры) согласно приложению № 3.

1.4. Положение о характеристиках планируемого развития территории, в том числе о плотности и параметрах застройки территории (в пределах, установленных градостроительным регламентом), о характеристиках объектов капитального строительства жилого, общественно-делового и иного назначения и необходимых для функционирования таких объектов и обеспечения жизнедеятельности человека объектов коммунальной, транспортной, социальной инфраструктур, в том числе объектов, необходимых для развития территории в границах элементов планировочной структуры территории, ограниченной Светлановским пр., пр.Тореза, Институтским пр., 2-м Муринским пр., в Выборгском районе, согласно приложению № 4.

1.5. Положение об очередности планируемого развития территории, ограниченной Светлановским пр., пр.Тореза, Институтским пр., 2-м Муринским пр., в Выборгском районе, содержащее этапы и максимальные сроки осуществления архитектурно-строительного проектирования, строительства объектов капитального строительства жилого, общественно-делового и иного назначения, необходимых для функционирования таких объектов и обеспечения жизнедеятельности человека объектов коммунальной, транспортной и социальной инфраструктур и сноса объектов капитального строительства, согласно приложению № 5.

2. Утвердить проект межевания территории, ограниченной Светлановским пр., пр.Тореза, Институтским пр., 2-м Муринским пр., в Выборгском районе:

2.1. Чертеж межевания территории, ограниченной Светлановским пр., пр.Тореза, Институтским пр., 2-м Муринским пр., в Выборгском районе (красные линии; границы планируемых элементов планировочной структуры) согласно приложению № 6.

2.2. Чертеж межевания территории, ограниченной Светлановским пр., пр.Тореза, Институтским пр., 2-м Муринским пр., в Выборгском районе (границы и условные номера образуемых земельных участков) согласно приложению № 7.

2.3. Перечень и сведения о площади образуемых земельных участков, в том числе которые будут отнесены к территориям общего пользования или имуществу общего пользования, способы их образования, вид разрешенного использования образуемых земельных участков в соответствии с проектом планировки территории, ограниченной Светлановским пр., пр.Тореза, Институтским пр., 2-м Муринским пр., в Выборгском районе согласно приложению № 8.

2.4. Сведения о границах территории, ограниченной Светлановским пр., пр.Тореза, Институтским пр., 2-м Муринским пр., в Выборгском районе, содержащие перечень координат характерных точек этих границ в системе координат, используемой для ведения Единого государственного реестра недвижимости, согласно приложению № 9».

1.3. В пункте 4 постановления слова «Вахмистрова А.И.» заменить словами «Линченко Н.В.».

1.4. Приложения № 1 – 5 к постановлению исключить.

1.5. Дополнить постановление приложениями № 1 – 9, изложив их в редакции согласно приложениям № 1 – 9 к настоящему постановлению.

2. Постановление вступает в силу на следующий день после его официального опубликования.

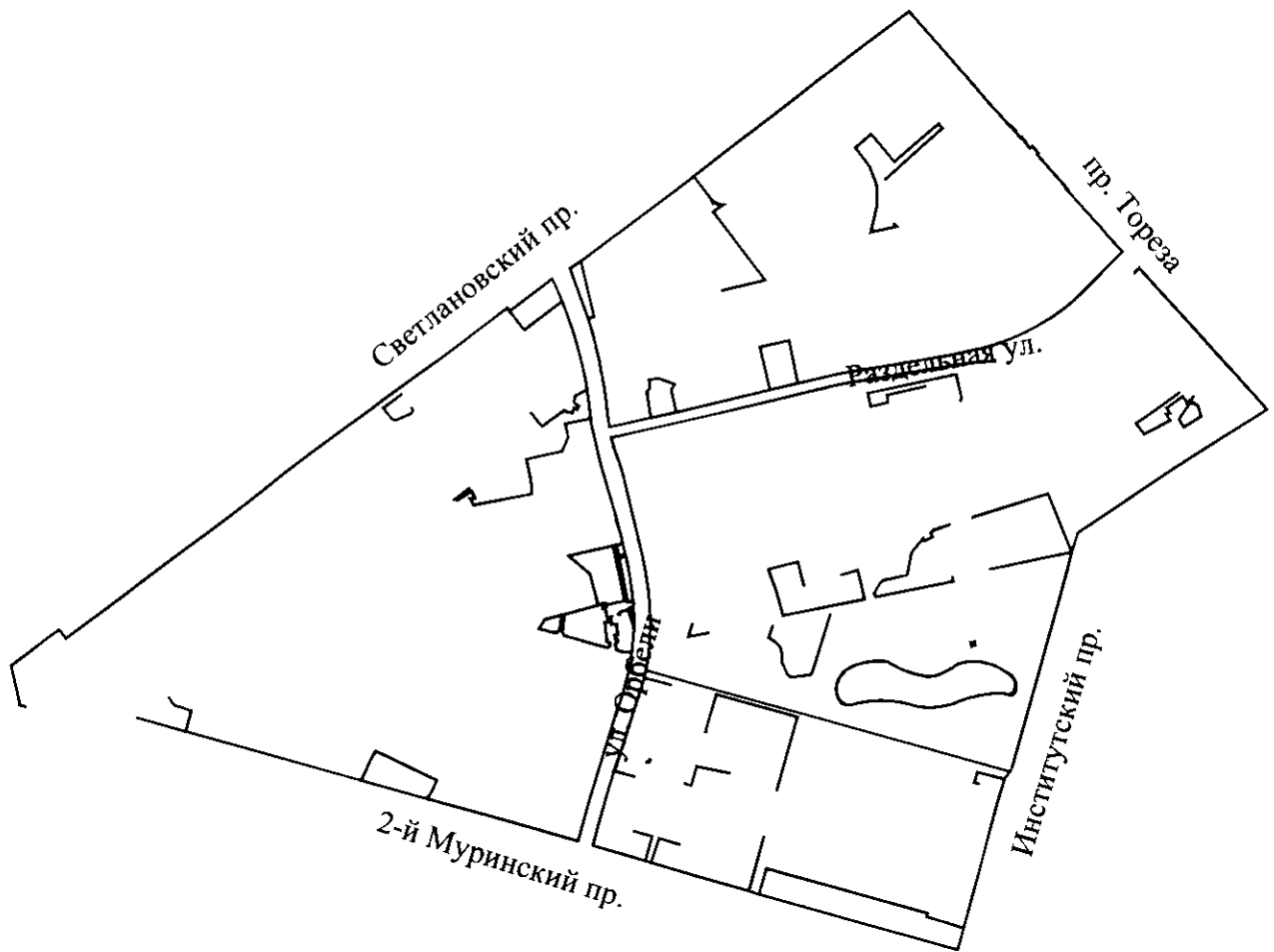
3. Контроль за выполнением постановления возложить на вице-губернатора Санкт-Петербурга Линченко Н.В.

Губернатор
Санкт-Петербурга


А.Д.Беглов



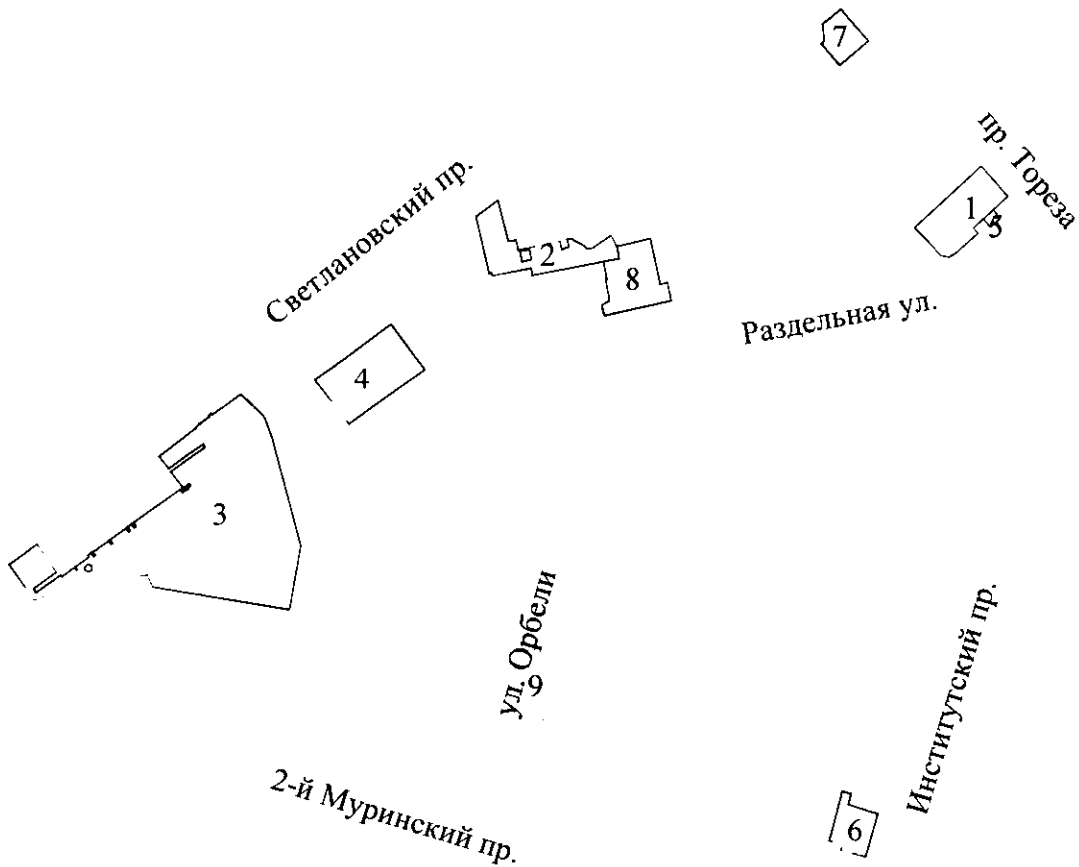
ЧЕРТЕЖ
планировки территории, ограниченной Светлановским пр., пр. Тореза, Институтским пр.,
2-м Муринским пр., в Выборгском районе
(красные линии)




Условные обозначения

 - красные линии

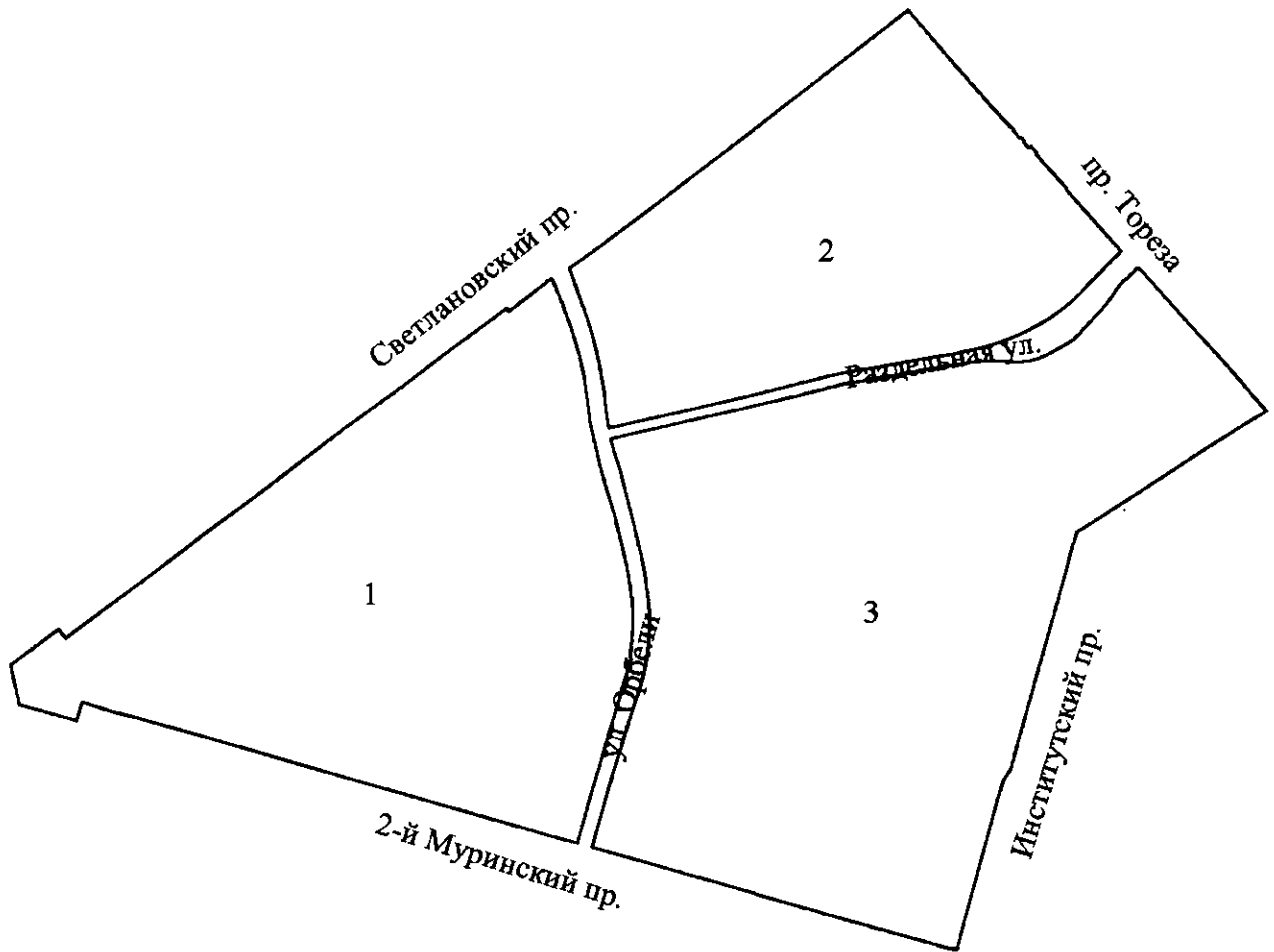
ЧЕРТЕЖ
планировки территории, ограниченной Светлановским пр., пр. Тореза, Институтским пр.,
2-м Муринским пр., в Выборгском районе
(границы зон планируемого размещения объектов капитального строительства)




Условные обозначения

-  - границы зон планируемого размещения объектов капитального строительства
- 1 - номер зоны планируемого размещения объекта капитального строительства

ЧЕРТЕЖ
планировки территории, ограниченной Светлановским пр., пр. Тореза, Институтским пр.,
2-м Муринским пр., в Выборгском районе
(границы планируемых элементов планировочной структуры)



- Условные обозначения
-  - границы планируемого элемента планировочной структуры
 - 1 - номер планируемого элемента планировочной структуры

Приложение № 4
к постановлению
Правительства Санкт-Петербурга
от 24.12.2025 № 1038

ПОЛОЖЕНИЕ

о характеристиках планируемого развития территории,
в том числе о плотности и параметрах застройки территории
(в пределах, установленных градостроительным регламентом),
о характеристиках объектов капитального строительства жилого,
общественно-делового и иного назначения и необходимых для функционирования
таких объектов и обеспечения жизнедеятельности человека объектов коммунальной,
транспортной, социальной инфраструктур, в том числе объектов,
необходимых для развития территории в границах элементов
планировочной структуры территории, ограниченной Светлановским пр.,
пр.Тореза, Институтским пр., 2-м Муринским пр.,
в Выборгском районе

1. Границами проекта планировки с проектом межевания территории, ограниченной Светлановским пр., пр.Тореза, Институтским пр., 2-м Муринским пр., в Выборгском районе (далее – территория) являются:

- с севера – Светлановский пр.;
- с северо-востока – пр.Тореза;
- с юго-востока – Институтский пр.;
- с юга – 2-й Муринский пр.

2. Характеристика планируемого развития территории.

| № п/п | Параметры | Единица измерения | Количество |
|-------|--|-----------------------|------------|
| 1 | 2 | 3 | 4 |
| 1 | Площадь в границах элементов планировочной структуры (кварталов) | га | 67,90 |
| 1.1 | Площадь квартала I | га | 22,70 |
| 1.2 | Площадь квартала II | га | 15,41 |
| 1.3 | Площадь квартала III | га | 29,78 |
| 2 | Плотность застройки | | |
| 2.1 | Квартала I | кв.м общей площади/га | 6115,68 |
| 2.2 | Квартала II | кв.м общей площади/га | 12437,41 |
| 2.3 | Квартала III | кв.м общей площади/га | 6470,05 |

3. Характеристики объектов капитального строительства жилого, общественно-делового и иного назначения, объектов коммунальной, транспортной, социальной инфраструктур.

| № п/п | Номер зоны планируемого размещения объектов капитального строительства | Условный номер образуемого земельного участка | Функциональное назначение объектов капитального строительства | Максимальная высота объектов капитального строительства, м | Максимальная общая площадь объектов капитального строительства, кв.м |
|-------------------|--|---|---|--|--|
| 1 | 2 | 3 | 4 | 5 | 6 |
| Квартал I | | | | | |
| 1 | 3 | – | Спортивный клуб, спортивные залы, бассейн, физкультурно-оздоровительный комплекс в зданиях и сооружениях | 25 | 5000 |
| 2 | 4 | – | Детский сад | 18 | 4900 |
| 3 | – | 2 | Многоквартирный дом этажностью не выше восьми этажей | – | – |
| 4 | – | 3 | Многоквартирный дом этажностью девять этажей и выше | – | – |
| 5 | – | 4 | Многоквартирный дом этажностью не выше восьми этажей | – | – |
| 6 | – | 5 | Здание, обеспечивающее поставку электричества (трансформаторная подстанция) | – | – |
| 7 | – | 21 | Гимназия | – | – |
| 8 | – | 27 | Колледж | – | – |
| 9 | – | 55 | Здание, обеспечивающее поставку электричества (трансформаторная подстанция) | – | – |
| Квартал II | | | | | |
| 10 | 1 | 1 | Многоквартирный дом этажностью не выше восьми этажей; благоустройство и озеленение; подземный гараж и автостоянка; детские площадки, площадки для отдыха; | 28 | 14852 |

| 1 | 2 | 3 | 4 | 5 | 6 |
|----|---|----|--|----|------|
| | | | размещение объектов обслуживания жилой застройки во встроенных, пристроенных и встроенно-пристроенных помещениях многоквартирного дома | | |
| 11 | 2 | - | Объекты капитального строительства, предназначенные для продажи товаров, торговая площадь которых составляет до 5000 кв.м; объекты управленческой деятельности, не связанной с государственным или муниципальным управлением и оказанием услуг, а также с целью обеспечения совершения сделок, не требующих передачи товара в момент их совершения между организациями | 15 | 3550 |
| 12 | 8 | - | Постоянный гараж | 28 | 9498 |
| 13 | - | 6 | Многоквартирный дом этажностью девять этажей и выше | - | - |
| 14 | - | 7 | Многоквартирный дом этажностью не выше восьми этажей | - | - |
| 15 | - | 8 | Многоквартирный дом этажностью не выше восьми этажей | - | - |
| 16 | - | 9 | Многоквартирный дом этажностью девять этажей и выше | - | - |
| 17 | - | 20 | Многоквартирный дом этажностью девять этажей и выше | - | - |
| 18 | - | 22 | Школа | - | - |
| 19 | 7 | 23 | Объект капитального строительства, предназначенный для оказания гражданам амбулаторно-поликлинической медицинской помощи (пункты здравоохранения, центры матери и ребенка, | 15 | 935 |

| 1 | 2 | 3 | 4 | 5 | 6 |
|--------------------|---|----|---|----|-------|
| | | | диагностические центры, молочные кухни, станции донорства крови, клинические лаборатории) | | |
| 20 | – | 24 | Здание, предназначенное для размещения государственных органов | – | – |
| 21 | – | 38 | Здание, обеспечивающее поставку тепла | – | – |
| 22 | 5 | 48 | Здание, обеспечивающее поставку электричества (трансформаторная подстанция) | 15 | 31 |
| 23 | – | 49 | Здание, обеспечивающее поставку электричества (трансформаторная подстанция) | – | – |
| 24 | – | 50 | Здание, обеспечивающее поставку тепла (котельная) | – | – |
| 25 | – | 53 | Многоквартирный дом этажностью девять этажей и выше | – | – |
| Квартал III | | | | | |
| 26 | 6 | 26 | Отдельно стоящий гараж | 22 | 10514 |
| 27 | – | 10 | Многоквартирный дом этажностью не выше восьми этажей | – | – |
| 28 | – | 11 | Многоквартирный дом этажностью не выше восьми этажей | – | – |
| 29 | – | 12 | Многоквартирный дом этажностью не выше восьми этажей | – | – |
| 30 | – | 13 | Многоквартирный дом этажностью девять этажей и выше | – | – |
| 31 | – | 14 | Многоквартирный дом этажностью не выше восьми этажей | – | – |
| 32 | – | 15 | Многоквартирный дом этажностью не выше восьми этажей | – | – |
| 33 | – | 16 | Многоквартирный дом этажностью не выше восьми этажей | – | – |
| 34 | – | 17 | Многоквартирный дом этажностью девять этажей и выше | – | – |
| 35 | – | 18 | Многоквартирный дом этажностью девять этажей и выше | – | – |

| 1 | 2 | 3 | 4 | 5 | 6 |
|----|---|----|--|---|---|
| 36 | – | 19 | Многоквартирный дом этажностью девять этажей и выше | – | – |
| 37 | – | 25 | Здание, предназначенное для совершения религиозных обрядов и церемоний (храм) | – | – |
| 38 | 9 | 45 | Проезд | – | – |
| 39 | – | 46 | Многоквартирный дом этажностью девять этажей и выше | – | – |
| 40 | – | 47 | Здание, обеспечивающее поставку электричества (трансформаторная подстанция) | – | – |
| 41 | – | 51 | Объект капитального строительства, необходимый для подготовки и поддержания в боевой готовности Вооруженных Сил Российской Федерации, других войск, воинских формирований и органов управления ими (военные организации, внутренние войска, учреждения и другие объекты, дислокация войск и сил флота), проведение воинских учений и других мероприятий, направленных на обеспечение боевой готовности воинских частей | – | – |
| 42 | – | 54 | Здание, обеспечивающее поставку электричества (трансформаторная подстанция) | – | – |

4. Характеристика планируемого развития объектов социальной инфраструктуры, необходимых для развития территории.

На территории предусматривается размещение в границах зоны планируемого размещения объектов капитального строительства 3 спортивного клуба, спортивных залов, бассейна, физкультурно-оздоровительного комплекса в зданиях и сооружениях; в границах зоны планируемого размещения объектов капитального строительства 4 – детского сада вместимостью 175 мест, в границах зоны планируемого размещения объектов капитального строительства 7 – объекта капитального строительства, предназначенного для оказания гражданам амбулаторно-поликлинической медицинской помощи (пункты здравоохранения, центры матери и ребенка, диагностические центры, молочные кухни, станции донорства крови, клинические лаборатории) общей площадью 935 кв.м.

5. Характеристика планируемого развития объектов транспортной инфраструктуры, необходимых для развития территории. *

На территории предусматривается размещение в границах зоны планируемого размещения объектов капитального строительства 1 подземного гаража и автостоянки не менее чем на 74 машино-места, в границах зоны планируемого размещения объектов капитального строительства 1 – открытой автостоянки не менее чем на 11 парковочных мест, в границах зоны планируемого размещения объектов капитального строительства 2 – открытой автостоянки не менее чем на 56 парковочных мест, в границах зоны планируемого размещения объектов капитального строительства 3 – открытой автостоянки не менее чем на 20 парковочных мест, в границах зоны планируемого размещения объектов капитального строительства 6 – отдельно стоящего гаража не менее чем на 250 машино-мест, в границах зоны планируемого размещения объектов капитального строительства 7 – открытой автостоянки не менее чем на 6 парковочных мест, в границах зоны планируемого размещения объектов капитального строительства 8 – постоянного гаража не менее чем на 300 машино-мест, в границах зоны планируемого размещения объектов капитального строительства 8 – открытой автостоянки не менее чем на 6 парковочных мест, в границах зоны планируемого размещения объектов капитального строительства 9 – открытой автостоянки не менее чем на 57 парковочных мест и проезда.

6. Характеристика планируемого развития объектов коммунальной инфраструктуры, необходимых для развития территории.

Водоснабжение – 378,94 куб.м/сутки предусматривается от системы централизованного водоснабжения.

Водоотведение – 287,08 куб.м/сутки хозяйственно-бытовых сточных вод и 122 куб.м/сутки поверхностных стоков предусматривается в систему централизованного водоотведения.

Теплоснабжение – 4,935 Гкал/час предусматривается от системы централизованного теплоснабжения.

Электроснабжение – 1403,56 кВт предусматривается от системы централизованного электроснабжения.

На территории предусматривается размещение в границах зоны планируемого размещения объектов капитального строительства 5 здания, обеспечивающего поставку электричества (трансформаторная подстанция).

*В случае уменьшения максимальной площади объекта капитального строительства расчет минимального количества мест для стоянки (размещения) индивидуального автотранспорта в границах земельного участка осуществляется в соответствии с Правилами землепользования и застройки Санкт-Петербурга, утвержденными постановлением Правительства Санкт-Петербурга от 21.06.2016 № 524.



Приложение № 5
к постановлению
Правительства Санкт-Петербурга
от 24.12.2025 № 1038

ПОЛОЖЕНИЕ

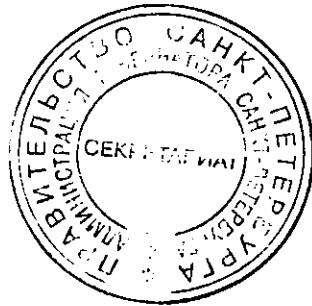
об очередности планируемого развития территории, ограниченной Светлановским пр., пр.Тореза, Институтским пр., 2-м Муринским пр., в Выборгском районе, содержащее этапы и максимальные сроки осуществления архитектурно-строительного проектирования, строительства объектов капитального строительства жилого, общественно-делового и иного назначения, необходимых для функционирования таких объектов и обеспечения жизнедеятельности человека объектов коммунальной, транспортной и социальной инфраструктур и сноса объектов капитального строительства

Этапы и максимальные сроки осуществления архитектурно-строительного проектирования, строительства объектов капитального строительства жилого, общественно-делового и иного назначения и необходимых для функционирования таких объектов и обеспечения жизнедеятельности человека объектов коммунальной, транспортной, социальной инфраструктур и сноса объектов капитального строительства.

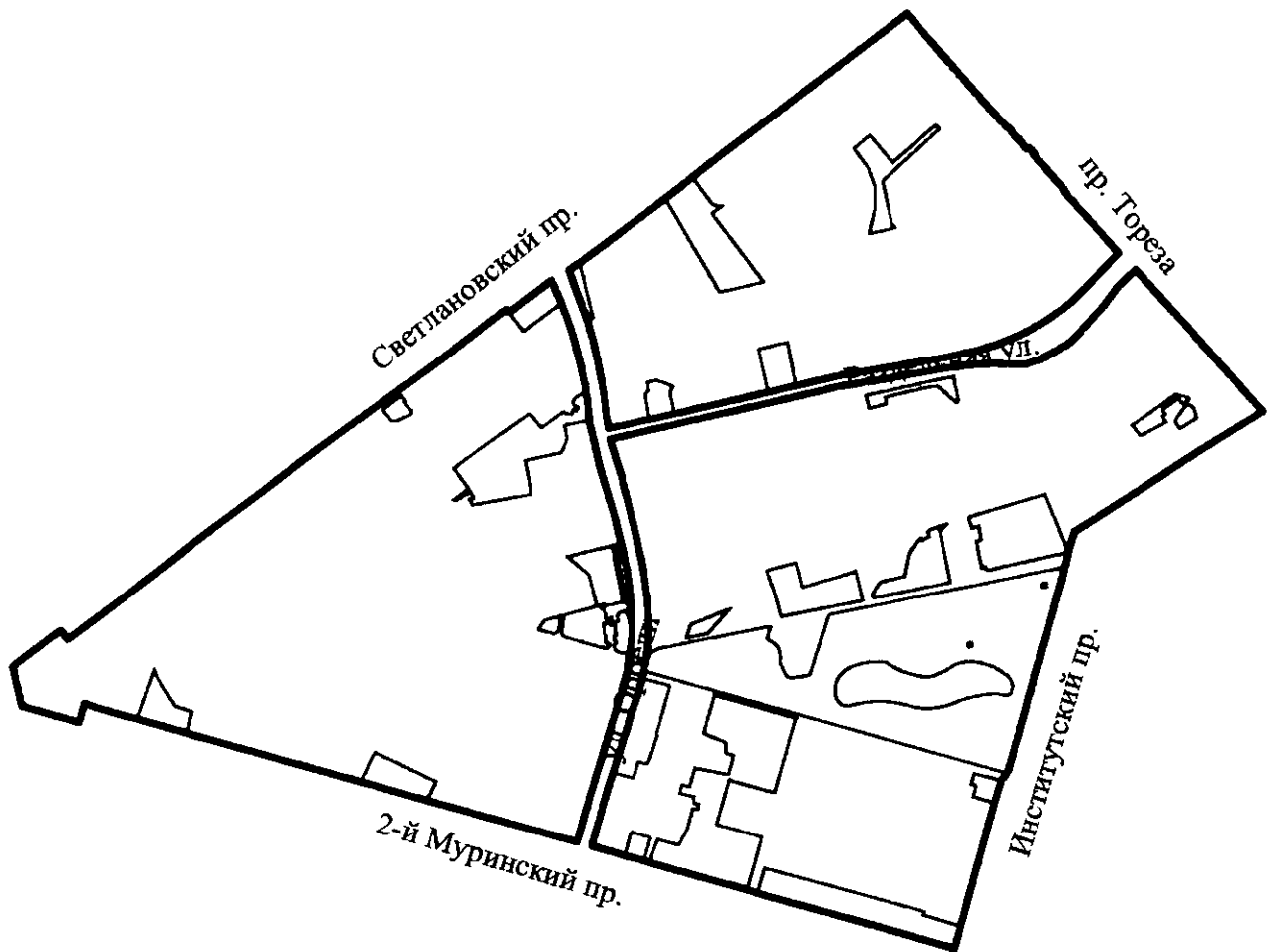
| № п/п | Номер зоны планируемого размещения объектов капитального строительства | Функциональное назначение объектов капитального строительства | Очередность планируемого развития территории/этапы архитектурно-строительного проектирования/этапы строительства | Максимальные сроки осуществления архитектурно-строительного проектирования/строительства | Максимальные сроки сноса объектов капитального строительства |
|-------------------|--|---|--|--|--|
| 1 | 2 | 3 | 4 | 5 | 6 |
| Квартал I | | | | | |
| 1 | 3 | Спортивный клуб, спортивные залы, бассейн, физкультурно-оздоровительный комплекс в зданиях и сооружениях | 1/1/1 | 2026/2027 | - |
| 2 | 4 | Детский сад | 2/2/2 | 2039/2040 | 2039 |
| Квартал II | | | | | |
| 3 | 1 | Многоквартирный дом этажностью не выше восьми этажей; благоустройство и озеленение; подземный гараж и автостоянка; детские площадки, площадки для отдыха; | 1/1/1 | 2026/2027 | 2026 |

| 1 | 2 | 3 | 4 | 5 | 6 |
|---|---|--|-------|-----------|---|
| | | размещение объектов обслуживания жилой застройки во встроенных, пристроенных и встроенно-пристроенных помещениях многоквартирного дома | | | |
| 4 | 2 | Объекты капитального строительства, предназначенные для продажи товаров, торговая площадь которых составляет до 5000 кв.м; объекты управленческой деятельности, не связанной с государственным или муниципальным управлением и оказанием услуг, а также с целью обеспечения совершения сделок, не требующих передачи товара в момент их совершения между организациями | 1/1/1 | 2026/2027 | - |
| 5 | 5 | Здание, обеспечивающее поставку электричества (трансформаторная подстанция) | 1/1/1 | 2027/2027 | - |
| 6 | 7 | Объект капитального строительства, предназначенный для оказания гражданам амбулаторно-поликлинической медицинской помощи (пункты здравоохранения, центры матери и ребенка, | 1/1/1 | 2026/2027 | - |



| 1 | 2 | 3 | 4 | 5 | 6 |
|--------------------|---|---|-------|-----------|---|
| | | диагностические центры, молочные кухни, станции донорства крови, клинические лаборатории) | | | |
| 7 | 8 | Постоянный гараж | 1/1/1 | 2026/2027 | - |
| Квартал III | | | | | |
| 8 | 6 | Отдельно стоящий гараж | 1/1/1 | 2026/2027 | - |
| 9 | 9 | Проезд | 1/1/1 | 2027/2027 | - |



ЧЕРТЕЖ
межевания территории, ограниченной Светлановским пр., пр. Тореза, Институтским пр.,
2-м Муринским пр., в Выборгском районе
(красные линии; границы планируемых элементов планировочной структуры)



Условные обозначения

-  - красные линии
-  - границы планируемого элемента планировочной структуры



Приложение № 8
к постановлению
Правительства Санкт-Петербурга
от 24.12.2025 № 1038

ПЕРЕЧЕНЬ И СВЕДЕНИЯ

о площади образуемых земельных участков, в том числе которые будут отнесены к территориям общего пользования или имуществу общего пользования, способы их образования, вид разрешенного использования образуемых земельных участков в соответствии с проектом планировки территории, ограниченной Светлановским пр., пр. Гореза, Институтским пр., 2-м Муринским пр., в Выборгском районе

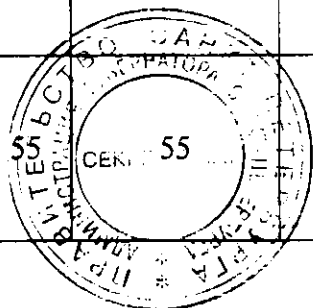
| № п/п | Условный номер образуемого земельного участка | Вид разрешенного использования образуемого земельного участка | Площадь образуемого земельного участка, га | Способ образования земельного участка |
|-------|---|---|--|---|
| 1 | 2 | 3 | 4 | 5 |
| 1 | 1 | Среднеэтажная жилая застройка | 0,47 | Перераспределение |
| 2 | 2 | Среднеэтажная жилая застройка | 0,63 | Образование земельного участка из земель, находящихся в государственной собственности |
| 3 | 3 | Многоэтажная жилая застройка (высотная застройка) | 0,49 | Образование земельного участка из земель, находящихся в государственной собственности |
| 4 | 4 | Среднеэтажная жилая застройка | 0,38 | Перераспределение |
| 5 | 5 | Предоставление коммунальных услуг | 0,004 | Образование земельного участка из земель, находящихся в государственной собственности |
| 6 | 6 | Многоэтажная жилая застройка (высотная застройка) | 0,87 | Образование земельного участка из земель, находящихся в государственной собственности |
| 7 | 7 | Среднеэтажная жилая застройка | 0,36 | Образование земельного участка из земель, находящихся в государственной собственности |
| 8 | 8 | Среднеэтажная жилая застройка | 0,49 | Перераспределение |

| 1 | 2 | 3 | 4 | 5 |
|----|----|---|------|---|
| 9 | 9 | Многоэтажная жилая застройка (высотная застройка) | 0,11 | Перераспределение |
| 10 | 10 | Среднеэтажная жилая застройка | 0,74 | Перераспределение |
| 11 | 11 | Среднеэтажная жилая застройка | 0,46 | Перераспределение |
| 12 | 12 | Среднеэтажная жилая застройка | 0,41 | Перераспределение |
| 13 | 13 | Многоэтажная жилая застройка (высотная застройка) | 0,21 | Перераспределение |
| 14 | 14 | Среднеэтажная жилая застройка | 0,43 | Перераспределение |
| 15 | 15 | Среднеэтажная жилая застройка | 0,45 | Образование земельного участка из земель, находящихся в государственной собственности |
| 16 | 16 | Среднеэтажная жилая застройка | 0,45 | Образование земельного участка из земель, находящихся в государственной собственности |
| 17 | 17 | Многоэтажная жилая застройка (высотная застройка) | 0,22 | Образование земельного участка из земель, находящихся в государственной собственности |
| 18 | 18 | Многоэтажная жилая застройка (высотная застройка) | 0,59 | Образование земельного участка из земель, находящихся в государственной собственности |
| 19 | 19 | Многоэтажная жилая застройка (высотная застройка) | 0,16 | Перераспределение |
| 20 | 20 | Многоэтажная жилая застройка (высотная застройка) | 1,28 | Раздел |
| 21 | 21 | Дошкольное, начальное и среднее общее образование | 1,01 | Образование земельного участка из земель, находящихся в государственной собственности |
| 22 | 22 | Дошкольное, начальное и среднее общее образование | 1,89 | Раздел или перераспределение |
| 23 | 23 | Амбулаторно-поликлиническое обслуживание | 0,18 | Перераспределение |

| 1 | 2 | 3 | 4 | 5 |
|----|----|--|------|---|
| 24 | 24 | Государственное управление | 0,12 | Образование земельного участка из земель, находящихся в государственной собственности |
| 25 | 25 | Осуществление религиозных обрядов | 0,22 | Образование земельного участка из земель, находящихся в государственной собственности |
| 26 | 26 | Хранение автотранспорта | 0,23 | Перераспределение |
| 27 | 27 | Среднее и высшее профессиональное образование | 0,59 | Образование земельного участка из земель, находящихся в государственной собственности |
| 28 | 28 | Земельные участки (территории) общего пользования – благоустройство территории | 0,19 | Образование земельного участка из земель, находящихся в государственной собственности |
| 29 | 29 | Земельные участки (территории) общего пользования – благоустройство территории | 0,23 | Образование земельного участка из земель, находящихся в государственной собственности |
| 30 | 30 | Земельные участки (территории) общего пользования – благоустройство территории | 0,05 | Образование земельного участка из земель, находящихся в государственной собственности |
| 31 | 31 | Земельные участки (территории) общего пользования – благоустройство территории | 0,15 | Образование земельного участка из земель, находящихся в государственной собственности |
| 32 | 32 | Земельные участки (территории) общего пользования – благоустройство территории | 1,29 | Образование земельного участка из земель, находящихся в государственной собственности |
| 33 | 33 | Земельные участки (территории) общего пользования – благоустройство территории | 0,54 | Образование земельного участка из земель, находящихся в государственной собственности |

| 1 | 2 | 3 | 4 | 5 |
|----|----|--|------|---|
| 34 | 34 | Земельные участки (территории) общего пользования – благоустройство территории | 0,27 | Образование земельного участка из земель, находящихся в государственной собственности |
| 35 | 35 | Земельные участки (территории) общего пользования – благоустройство территории | 0,71 | Образование земельного участка из земель, находящихся в государственной собственности |
| 36 | 36 | Земельные участки (территории) общего пользования – благоустройство территории | 0,59 | Образование земельного участка из земель, находящихся в государственной собственности |
| 37 | 37 | Земельные участки (территории) общего пользования – благоустройство территории | 0,12 | Образование земельного участка из земель, находящихся в государственной собственности |
| 38 | 38 | Предоставление коммунальных услуг | 0,03 | Раздел |
| 39 | 39 | Земельные участки (территории) общего пользования – благоустройство территории | 1,17 | Образование земельного участка из земель, находящихся в государственной собственности |
| 40 | 40 | Земельные участки (территории) общего пользования – благоустройство территории | 1,03 | Образование земельного участка из земель, находящихся в государственной собственности |
| 41 | 41 | Земельные участки (территории) общего пользования – благоустройство территории | 0,06 | Образование земельного участка из земель, находящихся в государственной собственности |
| 42 | 42 | Земельные участки (территории) общего пользования – благоустройство территории | 0,26 | Образование земельного участка из земель, находящихся в государственной собственности |
| 43 | 43 | Земельные участки (территории) общего пользования – благоустройство территории | 0,11 | Образование земельного участка из земель, находящихся в государственной собственности |

| 1 | 2 | 3 | 4 | 5 |
|----|----|--|-------|---|
| 44 | 44 | Земельные участки (территории) общего пользования – благоустройство территории | 0,07 | Образование земельного участка из земель, находящихся в государственной собственности |
| 45 | 45 | Земельные участки (территории) общего пользования – улично-дорожная сеть | 0,35 | Перераспределение или образование земельного участка из земель, находящихся в государственной собственности |
| 46 | 46 | Многоэтажная жилая застройка (высотная застройка) | 0,37 | Перераспределение |
| 47 | 47 | Предоставление коммунальных услуг | 0,006 | Образование земельного участка из земель, находящихся в государственной собственности |
| 48 | 48 | Предоставление коммунальных услуг | 0,02 | Перераспределение или образование земельного участка из земель, находящихся в государственной собственности |
| 49 | 49 | Предоставление коммунальных услуг | 0,004 | Раздел |
| 50 | 50 | Предоставление коммунальных услуг | 0,72 | Раздел |
| 51 | 51 | Обеспечение обороны и безопасности | 0,17 | Перераспределение |
| 52 | 52 | Предоставление коммунальных услуг | 0,005 | Образование земельного участка из земель, находящихся в государственной собственности |
| 53 | 53 | Многоэтажная жилая застройка (высотная застройка) | 0,14 | Образование земельного участка из земель, находящихся в государственной собственности |
| 54 | 54 | Предоставление коммунальных услуг | 0,02 | Образование земельного участка из земель, находящихся в государственной собственности |
| | | Предоставление коммунальных услуг | 0,006 | Образование земельного участка из земель, находящихся в государственной собственности |



Приложение № 9
к постановлению
Правительства Санкт-Петербурга
от 24.12.2025 № 1038

СВЕДЕНИЯ

о границах территории, ограниченной Светлановским пр., пр.Тореза, Институтским пр., 2-м Муринским пр., в Выборгском районе, в Выборгском районе, содержащие перечень координат характерных точек этих границ в системе координат, используемой для ведения Единого государственного реестра недвижимости

| Номер точки | X | Y |
|---------------------------------------|-----------|-----------|
| 1 | 2 | 3 |
| Образуемый земельный участок 1 | | |
| 1 | 102352,87 | 115618,06 |
| 2 | 102319,72 | 115647,78 |
| 3 | 102285,05 | 115609,37 |
| 4 | 102279,56 | 115614,26 |
| 5 | 102257,61 | 115589,70 |
| 6 | 102252,98 | 115582,17 |
| 7 | 102255,24 | 115572,32 |
| 8 | 102266,59 | 115562,20 |
| 9 | 102270,52 | 115558,71 |
| 10 | 102286,02 | 115543,84 |
| 11 | 102334,58 | 115597,78 |
| Образуемый земельный участок 2 | | |
| 1 | 101803,50 | 114624,40 |
| 2 | 101808,72 | 114607,57 |
| 3 | 101820,38 | 114600,40 |
| 4 | 101830,83 | 114601,29 |
| 5 | 101851,78 | 114607,80 |
| 6 | 101852,63 | 114608,12 |
| 7 | 101853,53 | 114608,30 |
| 8 | 101854,44 | 114608,32 |
| 9 | 101855,35 | 114608,19 |
| 10 | 101856,21 | 114607,90 |
| 11 | 101857,02 | 114607,48 |
| 12 | 101857,75 | 114606,92 |
| 13 | 101875,17 | 114591,44 |
| 14 | 101879,82 | 114613,50 |
| 15 | 101866,38 | 114653,37 |
| 16 | 101860,25 | 114672,39 |
| 17 | 101846,81 | 114711,97 |
| 18 | 101826,75 | 114705,46 |
| 19 | 101828,04 | 114701,97 |
| 20 | 101793,33 | 114689,78 |
| 21 | 101808,18 | 114641,76 |

| 1 | 2 | 3 |
|---------------------------------------|-----------|-----------|
| 22 | 101808,93 | 114639,34 |
| 23 | 101812,71 | 114627,12 |
| 24 | 101806,35 | 114625,34 |
| Образуемый земельный участок 3 | | |
| 1 | 101794,62 | 114627,74 |
| 2 | 101776,72 | 114692,95 |
| 3 | 101749,85 | 114786,84 |
| 4 | 101751,98 | 114787,44 |
| 5 | 101743,55 | 114815,04 |
| 6 | 101718,82 | 114804,34 |
| 7 | 101770,35 | 114620,90 |
| Образуемый земельный участок 4 | | |
| 1 | 102146,35 | 115039,84 |
| 2 | 102193,90 | 115003,89 |
| 3 | 102203,21 | 115005,18 |
| 4 | 102220,17 | 114992,36 |
| 5 | 102252,11 | 115034,81 |
| 6 | 102248,21 | 115036,37 |
| 7 | 102236,26 | 115040,82 |
| 8 | 102224,19 | 115044,96 |
| 9 | 102212,03 | 115048,81 |
| 10 | 102199,78 | 115052,35 |
| 11 | 102187,44 | 115055,59 |
| 12 | 102175,02 | 115058,51 |
| 13 | 102162,43 | 115061,15 |
| Образуемый земельный участок 5 | | |
| 1 | 101852,69 | 114864,73 |
| 2 | 101851,93 | 114871,06 |
| 3 | 101844,94 | 114870,21 |
| 4 | 101845,79 | 114863,96 |
| Образуемый земельный участок 6 | | |
| 1 | 102510,70 | 115440,70 |
| 2 | 102527,80 | 115461,59 |
| 3 | 102552,79 | 115439,89 |
| 4 | 102521,55 | 115402,37 |
| 5 | 102544,79 | 115382,89 |
| 6 | 102500,88 | 115325,27 |
| 7 | 102467,58 | 115350,18 |
| 8 | 102457,54 | 115338,55 |
| 9 | 102451,30 | 115336,50 |
| 10 | 102422,72 | 115361,64 |
| 11 | 102437,80 | 115379,18 |
| 12 | 102479,53 | 115428,32 |
| 13 | 102489,10 | 115439,50 |
| 14 | 102492,00 | 115443,00 |

| 1 | 2 | 3 |
|--|-----------|-----------|
| Образуемый земельный участок 7 | | |
| 1 | 102360,04 | 115214,92 |
| 2 | 102367,83 | 115225,15 |
| 3 | 102370,90 | 115229,93 |
| 4 | 102370,45 | 115230,92 |
| 5 | 102369,95 | 115231,77 |
| 6 | 102369,37 | 115232,49 |
| 7 | 102367,08 | 115234,47 |
| 8 | 102325,65 | 115267,23 |
| 9 | 102302,05 | 115285,04 |
| 10 | 102298,14 | 115288,66 |
| 11 | 102286,43 | 115304,72 |
| 12 | 102276,16 | 115260,83 |
| 13 | 102351,87 | 115203,21 |
| Образуемый земельный участок 8 | | |
| 1 | 102201,53 | 115254,98 |
| 2 | 102153,31 | 115266,04 |
| 3 | 102128,47 | 115161,46 |
| 4 | 102152,95 | 115155,84 |
| 5 | 102159,71 | 115160,09 |
| 6 | 102162,59 | 115161,89 |
| 7 | 102165,90 | 115176,33 |
| 8 | 102181,51 | 115172,75 |
| 9 | 102182,61 | 115172,50 |
| Образуемый земельный участок 9 | | |
| 1 | 102119,79 | 115124,89 |
| 2 | 102110,91 | 115087,53 |
| 3 | 102113,87 | 115086,99 |
| 4 | 102116,84 | 115086,48 |
| 5 | 102119,81 | 115086,01 |
| 6 | 102122,78 | 115085,57 |
| 7 | 102125,76 | 115085,17 |
| 8 | 102128,75 | 115084,80 |
| 9 | 102131,74 | 115084,46 |
| 10 | 102134,73 | 115084,16 |
| 11 | 102137,73 | 115083,90 |
| 12 | 102140,73 | 115083,66 |
| 13 | 102148,60 | 115120,19 |
| Образуемый земельный участок 10 | | |
| 1 | 102104,71 | 115115,02 |
| 2 | 102075,24 | 115121,37 |
| 3 | 102064,87 | 115169,66 |
| 4 | 101987,08 | 115189,33 |
| 5 | 101982,85 | 115169,18 |
| 6 | 101978,53 | 115169,64 |
| 7 | 101977,52 | 115165,67 |
| 8 | 101967,96 | 115123,38 |
| 9 | 101973,76 | 115122,00 |

| 1 | 2 | 3 |
|--|-----------|-----------|
| 10 | 101982,89 | 115119,87 |
| 11 | 101992,01 | 115117,73 |
| 12 | 102001,12 | 115115,55 |
| 13 | 102010,23 | 115113,36 |
| 14 | 102019,34 | 115111,14 |
| 15 | 102028,44 | 115108,90 |
| 16 | 102037,53 | 115106,63 |
| 17 | 102046,61 | 115104,34 |
| 18 | 102055,70 | 115102,03 |
| 19 | 102057,77 | 115101,49 |
| 20 | 102059,85 | 115100,93 |
| 21 | 102061,92 | 115100,35 |
| 22 | 102063,98 | 115099,76 |
| 23 | 102066,04 | 115099,15 |
| 24 | 102068,10 | 115098,52 |
| 25 | 102070,14 | 115097,88 |
| 26 | 102072,19 | 115097,22 |
| 27 | 102074,23 | 115096,54 |
| 28 | 102076,26 | 115095,84 |
| 29 | 102078,45 | 115095,07 |
| 30 | 102080,66 | 115094,34 |
| 31 | 102082,87 | 115093,63 |
| 32 | 102085,10 | 115092,95 |
| 33 | 102087,33 | 115092,30 |
| 34 | 102089,57 | 115091,69 |
| 35 | 102091,82 | 115091,10 |
| 36 | 102094,08 | 115090,55 |
| 37 | 102096,34 | 115090,03 |
| 38 | 102098,62 | 115089,54 |
| Образуемый земельный участок 11 | | |
| 1 | 102075,24 | 115121,37 |
| 2 | 102104,71 | 115115,02 |
| 3 | 102126,86 | 115207,56 |
| 4 | 102091,21 | 115216,40 |
| 5 | 102088,67 | 115214,76 |
| 6 | 102072,27 | 115218,22 |
| 7 | 102065,29 | 115187,95 |
| 8 | 102064,87 | 115169,66 |
| Образуемый земельный участок 12 | | |
| 1 | 102147,03 | 115292,61 |
| 2 | 102092,51 | 115305,47 |
| 3 | 102084,31 | 115270,40 |
| 4 | 102079,91 | 115251,32 |
| 5 | 102082,13 | 115250,81 |
| 6 | 102088,89 | 115249,36 |
| 7 | 102092,84 | 115248,23 |
| 8 | 102093,55 | 115247,40 |
| 9 | 102093,70 | 115246,68 |

| 1 | 2 | 3 |
|--|-----------|-----------|
| 10 | 102088,95 | 115227,12 |
| 11 | 102088,41 | 115225,85 |
| 12 | 102095,86 | 115223,95 |
| 13 | 102107,65 | 115220,95 |
| 14 | 102119,14 | 115218,07 |
| 15 | 102128,83 | 115215,82 |
| Образуемый земельный участок 13 | | |
| 1 | 102147,03 | 115292,61 |
| 2 | 102155,52 | 115327,67 |
| 3 | 102100,42 | 115340,56 |
| 4 | 102097,25 | 115326,99 |
| 5 | 102094,94 | 115327,50 |
| 6 | 102091,50 | 115312,79 |
| 7 | 102094,11 | 115312,29 |
| 8 | 102092,51 | 115305,47 |
| Образуемый земельный участок 14 | | |
| 1 | 102163,79 | 115369,09 |
| 2 | 102148,96 | 115372,48 |
| 3 | 102134,12 | 115375,87 |
| 4 | 102046,46 | 115395,92 |
| 5 | 102045,08 | 115395,84 |
| 6 | 102043,49 | 115395,62 |
| 7 | 102040,18 | 115393,77 |
| 8 | 102030,95 | 115365,14 |
| 9 | 102157,53 | 115335,93 |
| 10 | 102160,62 | 115349,49 |
| Образуемый земельный участок 15 | | |
| 1 | 102157,56 | 115440,16 |
| 2 | 102147,36 | 115396,53 |
| 3 | 102139,43 | 115397,63 |
| 4 | 102134,06 | 115398,38 |
| 5 | 102049,72 | 115415,77 |
| 6 | 102060,67 | 115461,46 |
| 7 | 102148,88 | 115440,30 |
| Образуемый земельный участок 16 | | |
| 1 | 102182,80 | 115480,60 |
| 2 | 102183,44 | 115485,94 |
| 3 | 102183,93 | 115490,56 |
| 4 | 102184,36 | 115495,18 |
| 5 | 102184,73 | 115499,80 |
| 6 | 102185,04 | 115504,43 |
| 7 | 102185,29 | 115509,06 |
| 8 | 102185,49 | 115513,69 |
| 9 | 102185,85 | 115518,27 |
| 10 | 102079,33 | 115548,10 |
| 11 | 102072,66 | 115528,45 |
| 12 | 102068,89 | 115511,95 |
| 13 | 102077,45 | 115506,98 |

| 1 | 2 | 3 |
|--|-----------|-----------|
| 14 | 102100,64 | 115499,07 |
| 15 | 102144,87 | 115489,40 |
| Образуемый земельный участок 17 | | |
| 1 | 102035,70 | 115536,66 |
| 2 | 102052,43 | 115589,64 |
| 3 | 102053,99 | 115594,73 |
| 4 | 102085,53 | 115588,24 |
| 5 | 102083,81 | 115583,71 |
| 6 | 102084,17 | 115570,23 |
| 7 | 102079,33 | 115548,10 |
| 8 | 102072,66 | 115528,45 |
| Образуемый земельный участок 18 | | |
| 1 | 102007,17 | 115628,64 |
| 2 | 102044,09 | 115643,62 |
| 3 | 102046,19 | 115646,87 |
| 4 | 102072,11 | 115630,10 |
| 5 | 102075,84 | 115636,59 |
| 6 | 102102,43 | 115682,80 |
| 7 | 102118,57 | 115711,96 |
| 8 | 102098,58 | 115724,04 |
| 9 | 102113,60 | 115746,89 |
| 10 | 102092,47 | 115760,42 |
| Образуемый земельный участок 19 | | |
| 1 | 101909,42 | 115131,80 |
| 2 | 101915,40 | 115159,54 |
| 3 | 101914,92 | 115159,70 |
| 4 | 101915,50 | 115161,48 |
| 5 | 101916,83 | 115168,09 |
| 6 | 101919,35 | 115179,73 |
| 7 | 101876,70 | 115165,09 |
| 8 | 101870,76 | 115131,24 |
| 9 | 101878,81 | 115131,79 |
| 10 | 101888,78 | 115132,16 |
| 11 | 101898,76 | 115132,17 |
| 12 | 101908,73 | 115131,83 |
| Образуемый земельный участок 20 | | |
| 1 | 102482,60 | 115501,24 |
| 2 | 102465,18 | 115516,78 |
| 3 | 102447,99 | 115496,47 |
| 4 | 102429,11 | 115513,68 |
| 5 | 102376,43 | 115453,59 |
| 6 | 102305,71 | 115515,37 |
| 7 | 102304,36 | 115520,65 |
| 8 | 102262,52 | 115474,15 |
| 9 | 102339,52 | 115404,16 |
| 10 | 102387,21 | 115393,87 |

| 1 | 2 | 3 |
|---|-----------|-----------|
| Внутренний контур 1 участок № 49 | | |
| 1 | 102386,21 | 115403,14 |
| 2 | 102386,00 | 115408,92 |
| 3 | 102379,82 | 115408,88 |
| 4 | 102379,94 | 115402,98 |
| Образуемый земельный участок 21 | | |
| 1 | 101960,98 | 115008,85 |
| 2 | 101971,69 | 115007,74 |
| 3 | 102036,37 | 115000,66 |
| 4 | 102049,69 | 114999,82 |
| 5 | 102073,93 | 114994,46 |
| 6 | 102082,03 | 115031,25 |
| 7 | 102082,13 | 115032,25 |
| 8 | 102083,00 | 115034,60 |
| 9 | 102098,81 | 115041,52 |
| 10 | 102114,60 | 115038,06 |
| 11 | 102120,68 | 115065,69 |
| 12 | 102067,12 | 115077,76 |
| 13 | 102066,20 | 115073,66 |
| 14 | 102057,69 | 115075,63 |
| 15 | 101983,55 | 115090,61 |
| 16 | 101979,36 | 115091,49 |
| 17 | 101967,77 | 115041,50 |
| 18 | 101966,93 | 115037,88 |
| Образуемый земельный участок 22 | | |
| 1 | 102262,52 | 115474,15 |
| 2 | 102259,27 | 115470,32 |
| 3 | 102246,23 | 115454,96 |
| 4 | 102243,61 | 115449,05 |
| 5 | 102233,43 | 115451,13 |
| 6 | 102226,24 | 115454,40 |
| 7 | 102200,99 | 115459,62 |
| 8 | 102192,00 | 115461,69 |
| 9 | 102191,28 | 115457,52 |
| 10 | 102189,08 | 115444,80 |
| 11 | 102186,89 | 115432,07 |
| 12 | 102184,70 | 115419,35 |
| 13 | 102182,51 | 115406,63 |
| 14 | 102180,32 | 115393,91 |
| 15 | 102178,14 | 115381,18 |
| 16 | 102175,96 | 115368,46 |
| 17 | 102173,78 | 115355,73 |
| 18 | 102171,60 | 115343,01 |
| 19 | 102160,73 | 115296,87 |
| 20 | 102209,00 | 115287,56 |
| 21 | 102218,34 | 115328,30 |
| 22 | 102220,79 | 115338,98 |
| 23 | 102275,02 | 115326,54 |
| 24 | 102275,60 | 115326,62 |

| 1 | 2 | 3 |
|----|-----------|-----------|
| 25 | 102276,18 | 115326,71 |
| 26 | 102276,76 | 115326,80 |
| 27 | 102277,34 | 115326,91 |
| 28 | 102277,91 | 115327,02 |
| 29 | 102278,49 | 115327,15 |
| 30 | 102279,06 | 115327,29 |
| 31 | 102279,63 | 115327,43 |
| 32 | 102280,19 | 115327,58 |
| 33 | 102280,76 | 115327,75 |
| 34 | 102281,32 | 115327,92 |
| 35 | 102281,88 | 115328,10 |
| 36 | 102282,43 | 115328,29 |
| 37 | 102282,98 | 115328,49 |
| 38 | 102283,53 | 115328,70 |
| 39 | 102284,08 | 115328,92 |
| 40 | 102284,62 | 115329,15 |
| 41 | 102285,15 | 115329,38 |
| 42 | 102285,69 | 115329,63 |
| 43 | 102286,22 | 115329,88 |
| 44 | 102286,74 | 115330,14 |
| 45 | 102287,26 | 115330,41 |
| 46 | 102287,78 | 115330,69 |
| 47 | 102288,29 | 115330,98 |
| 48 | 102288,80 | 115331,28 |
| 49 | 102289,30 | 115331,58 |
| 50 | 102289,79 | 115331,90 |
| 51 | 102290,28 | 115332,22 |
| 52 | 102290,77 | 115332,55 |
| 53 | 102291,25 | 115332,89 |
| 54 | 102291,72 | 115333,23 |
| 55 | 102292,19 | 115333,58 |
| 56 | 102292,66 | 115333,95 |
| 57 | 102293,11 | 115334,31 |
| 58 | 102293,40 | 115334,56 |
| 59 | 102293,56 | 115334,69 |
| 60 | 102294,01 | 115335,07 |
| 61 | 102294,45 | 115335,46 |
| 62 | 102294,88 | 115335,86 |
| 63 | 102295,30 | 115336,27 |
| 64 | 102295,72 | 115336,68 |
| 65 | 102296,13 | 115337,10 |
| 66 | 102296,51 | 115337,50 |
| 67 | 102296,93 | 115337,96 |
| 68 | 102297,32 | 115338,39 |
| 69 | 102297,70 | 115338,84 |
| 70 | 102298,08 | 115339,29 |
| 71 | 102298,45 | 115339,75 |
| 72 | 102298,81 | 115340,21 |
| 73 | 102299,16 | 115340,68 |

| 1 | 2 | 3 |
|--|-----------|-----------|
| 74 | 102299,50 | 115341,16 |
| 75 | 102299,84 | 115341,64 |
| 76 | 102300,17 | 115342,12 |
| 77 | 102300,49 | 115342,62 |
| 78 | 102300,80 | 115343,11 |
| 79 | 102301,10 | 115343,61 |
| 80 | 102301,45 | 115344,22 |
| 81 | 102301,69 | 115344,63 |
| 82 | 102301,96 | 115345,15 |
| 83 | 102302,23 | 115345,67 |
| 84 | 102302,50 | 115346,20 |
| 85 | 102302,55 | 115346,32 |
| 86 | 102302,75 | 115346,73 |
| 87 | 102302,99 | 115347,26 |
| 88 | 102303,23 | 115347,80 |
| 89 | 102303,45 | 115348,34 |
| 90 | 102303,67 | 115348,89 |
| 91 | 102303,88 | 115349,43 |
| 92 | 102304,08 | 115349,99 |
| 93 | 102304,27 | 115350,54 |
| 94 | 102304,45 | 115351,10 |
| 95 | 102304,62 | 115351,66 |
| 96 | 102304,78 | 115352,23 |
| 97 | 102304,93 | 115352,79 |
| 98 | 102305,08 | 115353,36 |
| 99 | 102305,21 | 115353,93 |
| 100 | 102305,33 | 115354,51 |
| 101 | 102305,45 | 115355,08 |
| 102 | 102305,55 | 115355,66 |
| 103 | 102305,65 | 115356,24 |
| 104 | 102305,73 | 115356,82 |
| 105 | 102305,81 | 115357,40 |
| 106 | 102329,22 | 115378,52 |
| 107 | 102335,55 | 115407,77 |
| Образуемый земельный участок 23 | | |
| 1 | 102492,58 | 115492,60 |
| 2 | 102465,06 | 115460,35 |
| 3 | 102489,10 | 115439,50 |
| 4 | 102492,00 | 115443,00 |
| 5 | 102510,70 | 115440,70 |
| 6 | 102527,80 | 115461,59 |
| 7 | 102514,46 | 115472,92 |
| Образуемый земельный участок 24 | | |
| 1 | 102148,60 | 115120,19 |
| 2 | 102152,06 | 115119,92 |
| 3 | 102161,64 | 115117,56 |
| 4 | 102181,57 | 115112,65 |
| 5 | 102174,66 | 115078,13 |
| 6 | 102171,29 | 115078,83 |

| 1 | 2 | 3 |
|--|-----------|-----------|
| 7 | 102167,92 | 115079,50 |
| 8 | 102164,54 | 115080,14 |
| 9 | 102161,15 | 115080,74 |
| 10 | 102157,76 | 115081,31 |
| 11 | 102154,36 | 115081,85 |
| 12 | 102150,96 | 115082,35 |
| 13 | 102147,55 | 115082,82 |
| 14 | 102144,14 | 115083,26 |
| 15 | 102140,73 | 115083,66 |
| Образуемый земельный участок 25 | | |
| 1 | 101969,88 | 115169,70 |
| 2 | 101926,80 | 115178,25 |
| 3 | 101924,44 | 115166,49 |
| 4 | 101923,37 | 115161,16 |
| 5 | 101919,79 | 115158,04 |
| 6 | 101915,40 | 115159,54 |
| 7 | 101909,42 | 115131,80 |
| 8 | 101918,68 | 115131,14 |
| 9 | 101928,60 | 115130,09 |
| 10 | 101938,48 | 115128,69 |
| 11 | 101941,12 | 115128,35 |
| 12 | 101943,75 | 115127,98 |
| 13 | 101946,37 | 115127,59 |
| 14 | 101949,00 | 115127,17 |
| 15 | 101951,62 | 115126,73 |
| 16 | 101954,23 | 115126,25 |
| 17 | 101956,84 | 115125,76 |
| 18 | 101959,44 | 115125,23 |
| 19 | 101959,65 | 115125,19 |
| Образуемый земельный участок 26 | | |
| 1 | 101602,85 | 115448,42 |
| 2 | 101656,98 | 115462,30 |
| 3 | 101658,44 | 115462,67 |
| 4 | 101658,32 | 115463,09 |
| 5 | 101655,54 | 115473,07 |
| 6 | 101643,68 | 115469,51 |
| 7 | 101635,34 | 115496,46 |
| 8 | 101633,72 | 115502,44 |
| 9 | 101633,56 | 115503,01 |
| 10 | 101587,49 | 115490,27 |
| 11 | 101585,02 | 115489,61 |
| 12 | 101592,33 | 115461,23 |
| 13 | 101599,35 | 115462,92 |
| Образуемый земельный участок 27 | | |
| 1 | 101825,37 | 114858,03 |
| 2 | 101807,25 | 114851,52 |
| 3 | 101802,51 | 114850,01 |
| 4 | 101801,32 | 114853,13 |
| 5 | 101783,40 | 114845,62 |

| 1 | 2 | 3 |
|--|-----------|-----------|
| 6 | 101778,12 | 114843,45 |
| 7 | 101776,75 | 114846,03 |
| 8 | 101758,64 | 114837,25 |
| 9 | 101758,32 | 114837,91 |
| 10 | 101750,08 | 114834,44 |
| 11 | 101747,91 | 114833,42 |
| 12 | 101747,02 | 114832,91 |
| 13 | 101735,30 | 114857,45 |
| 14 | 101733,27 | 114861,59 |
| 15 | 101717,71 | 114894,65 |
| 16 | 101720,84 | 114896,11 |
| 17 | 101764,00 | 114916,14 |
| 18 | 101766,77 | 114917,25 |
| 19 | 101769,59 | 114917,91 |
| 20 | 101772,42 | 114917,37 |
| 21 | 101776,34 | 114918,94 |
| 22 | 101778,40 | 114921,07 |
| 23 | 101790,13 | 114923,03 |
| 24 | 101792,92 | 114922,94 |
| 25 | 101795,09 | 114921,78 |
| 26 | 101794,77 | 114921,31 |
| 27 | 101795,89 | 114920,10 |
| 28 | 101796,37 | 114920,43 |
| 29 | 101799,12 | 114916,02 |
| 30 | 101823,89 | 114865,67 |
| 31 | 101824,67 | 114862,75 |
| 32 | 101825,27 | 114859,78 |
| Образуемый земельный участок 28 | | |
| 1 | 101795,48 | 114621,55 |
| 2 | 101801,53 | 114602,05 |
| 3 | 101810,36 | 114596,50 |
| 4 | 101832,99 | 114582,94 |
| 5 | 101842,52 | 114579,47 |
| 6 | 101787,42 | 114560,34 |
| 7 | 101771,97 | 114615,12 |
| Образуемый земельный участок 29 | | |
| 1 | 101747,02 | 114832,91 |
| 2 | 101749,96 | 114826,48 |
| 3 | 101747,47 | 114825,27 |
| 4 | 101746,63 | 114824,25 |
| 5 | 101728,67 | 114815,80 |
| 6 | 101728,46 | 114816,16 |
| 7 | 101727,36 | 114815,60 |
| 8 | 101727,52 | 114815,27 |
| 9 | 101717,16 | 114810,32 |
| 10 | 101696,43 | 114884,05 |
| 11 | 101698,03 | 114884,78 |
| 12 | 101699,73 | 114886,30 |
| 13 | 101706,06 | 114889,84 |

| 1 | 2 | 3 |
|--|-----------|-----------|
| 14 | 101717,46 | 114895,18 |
| 15 | 101717,71 | 114894,65 |
| 16 | 101733,27 | 114861,59 |
| 17 | 101735,30 | 114857,45 |
| Образуемый земельный участок 30 | | |
| 1 | 102132,98 | 114835,11 |
| 2 | 102149,01 | 114856,49 |
| 3 | 102143,75 | 114860,47 |
| 4 | 102142,70 | 114859,00 |
| 5 | 102132,61 | 114866,10 |
| 6 | 102132,81 | 114867,24 |
| 7 | 102131,41 | 114868,29 |
| 8 | 102128,85 | 114867,87 |
| 9 | 102127,57 | 114866,59 |
| 10 | 102126,29 | 114865,45 |
| 11 | 102120,16 | 114852,48 |
| 12 | 102119,16 | 114848,64 |
| 13 | 102119,59 | 114846,64 |
| 14 | 102119,88 | 114844,93 |
| Образуемый земельный участок 31 | | |
| 1 | 102277,90 | 115023,78 |
| 2 | 102271,78 | 115026,59 |
| 3 | 102260,06 | 115031,63 |
| 4 | 102252,11 | 115034,81 |
| 5 | 102220,17 | 114992,36 |
| 6 | 102241,49 | 114976,25 |
| Образуемый земельный участок 32 | | |
| Контур 1 | | |
| 1 | 102120,89 | 115066,65 |
| 2 | 102153,30 | 115062,36 |
| 3 | 102148,23 | 115053,21 |
| 4 | 102146,41 | 115050,11 |
| 5 | 102145,12 | 115049,15 |
| 6 | 102140,09 | 115047,75 |
| 7 | 102137,52 | 115049,79 |
| 8 | 102136,88 | 115051,82 |
| 9 | 102135,17 | 115053,86 |
| 10 | 102131,21 | 115051,72 |
| 11 | 102132,60 | 115049,79 |
| 12 | 102132,39 | 115047,75 |
| 13 | 102127,03 | 115046,26 |
| 14 | 102129,07 | 115037,80 |
| 15 | 102130,45 | 115037,31 |
| 16 | 102111,31 | 115011,99 |
| 17 | 102114,93 | 115009,27 |
| 18 | 102128,08 | 114999,40 |
| 19 | 102065,31 | 114914,81 |
| 20 | 102042,79 | 114931,68 |
| 21 | 102030,42 | 114915,10 |

| 1 | 2 | 3 |
|-----------------|-----------|-----------|
| 22 | 102029,97 | 114918,12 |
| 23 | 102039,49 | 114933,69 |
| 24 | 102033,43 | 114936,98 |
| 25 | 102031,79 | 114937,42 |
| 26 | 102031,35 | 114932,14 |
| 27 | 102024,60 | 114935,82 |
| 28 | 102036,37 | 115000,66 |
| 29 | 102049,69 | 114999,82 |
| 30 | 102073,93 | 114994,46 |
| 31 | 102082,03 | 115031,25 |
| 32 | 102082,13 | 115032,25 |
| 33 | 102083,00 | 115034,60 |
| 34 | 102098,81 | 115041,52 |
| 35 | 102114,60 | 115038,06 |
| 36 | 102120,68 | 115065,69 |
| Контур 2 | | |
| 1 | 101901,25 | 115033,14 |
| 2 | 101901,95 | 115032,99 |
| 3 | 101897,24 | 115015,44 |
| 4 | 101887,07 | 115008,42 |
| 5 | 101882,24 | 115026,10 |
| 6 | 101882,08 | 115026,77 |
| 7 | 101882,01 | 115027,47 |
| 8 | 101882,10 | 115028,09 |
| 9 | 101884,69 | 115030,70 |
| 10 | 101885,80 | 115031,19 |
| 11 | 101891,31 | 115032,47 |
| 12 | 101894,31 | 115032,88 |
| Контур 3 | | |
| 1 | 101918,12 | 115103,39 |
| 2 | 101976,58 | 115091,85 |
| 3 | 101977,50 | 115091,76 |
| 4 | 101979,36 | 115091,49 |
| 5 | 101967,77 | 115041,50 |
| 6 | 101948,41 | 115065,25 |
| 7 | 101913,14 | 115074,71 |
| 8 | 101902,97 | 115036,81 |
| 9 | 101901,62 | 115036,99 |
| 10 | 101882,94 | 115035,14 |
| 11 | 101881,32 | 115035,59 |
| 12 | 101879,50 | 115036,93 |
| 13 | 101878,81 | 115038,23 |
| 14 | 101878,26 | 115039,86 |
| 15 | 101877,88 | 115041,16 |
| 16 | 101874,03 | 115055,30 |
| 17 | 101873,48 | 115056,82 |
| 18 | 101866,41 | 115082,26 |
| 19 | 101866,08 | 115084,85 |
| 20 | 101866,65 | 115086,43 |

| 1 | 2 | 3 |
|-----------------|-----------|-----------|
| 21 | 101868,02 | 115087,71 |
| 22 | 101869,30 | 115088,15 |
| 23 | 101870,73 | 115088,15 |
| 24 | 101871,52 | 115087,45 |
| 25 | 101872,58 | 115084,55 |
| 26 | 101893,98 | 115081,85 |
| 27 | 101893,87 | 115084,98 |
| 28 | 101894,38 | 115085,16 |
| 29 | 101895,48 | 115085,23 |
| 30 | 101902,79 | 115083,90 |
| 31 | 101905,38 | 115083,51 |
| 32 | 101906,37 | 115083,36 |
| 33 | 101910,29 | 115083,19 |
| 34 | 101909,65 | 115079,72 |
| 35 | 101915,05 | 115078,77 |
| 36 | 101915,63 | 115082,19 |
| 37 | 101913,66 | 115082,56 |
| 38 | 101915,31 | 115090,74 |
| 39 | 101917,45 | 115100,05 |
| 40 | 101917,77 | 115101,56 |
| Контур 4 | | |
| 1 | 101969,63 | 115104,33 |
| 2 | 101970,83 | 115104,04 |
| 3 | 101979,90 | 115101,88 |
| 4 | 101981,72 | 115101,44 |
| 5 | 101980,23 | 115094,83 |
| 6 | 101968,21 | 115097,35 |
| Контур 5 | | |
| 1 | 101917,74 | 115112,89 |
| 2 | 101919,77 | 115112,74 |
| 3 | 101928,49 | 115111,77 |
| 4 | 101937,16 | 115110,50 |
| 5 | 101939,64 | 115110,18 |
| 6 | 101942,11 | 115109,84 |
| 7 | 101944,59 | 115109,48 |
| 8 | 101947,05 | 115109,08 |
| 9 | 101949,52 | 115108,67 |
| 10 | 101951,98 | 115108,22 |
| 11 | 101954,43 | 115107,76 |
| 12 | 101956,88 | 115107,26 |
| 13 | 101959,32 | 115106,74 |
| 14 | 101961,76 | 115106,20 |
| 15 | 101967,44 | 115104,85 |
| 16 | 101965,65 | 115097,72 |
| 17 | 101947,97 | 115101,10 |
| 18 | 101919,65 | 115106,42 |
| 19 | 101916,41 | 115107,18 |

| 1 | 2 | 3 |
|--|-----------|-----------|
| Контур 6 | | |
| 1 | 101897,85 | 115113,83 |
| 2 | 101902,27 | 115113,77 |
| 3 | 101911,03 | 115113,40 |
| 4 | 101912,02 | 115113,33 |
| 5 | 101910,63 | 115109,95 |
| 6 | 101910,55 | 115109,25 |
| Контур 7 | | |
| 1 | 101886,06 | 115113,61 |
| 2 | 101889,47 | 115113,21 |
| 3 | 101901,16 | 115109,58 |
| 4 | 101908,44 | 115106,92 |
| 5 | 101906,28 | 115100,14 |
| 6 | 101905,36 | 115098,21 |
| 7 | 101904,81 | 115097,87 |
| 8 | 101902,81 | 115097,84 |
| 9 | 101902,64 | 115097,00 |
| 10 | 101901,96 | 115097,26 |
| 11 | 101895,81 | 115098,34 |
| 12 | 101894,64 | 115091,73 |
| 13 | 101900,75 | 115090,66 |
| 14 | 101901,31 | 115090,43 |
| 15 | 101901,09 | 115089,37 |
| 16 | 101900,85 | 115088,80 |
| 17 | 101900,59 | 115088,60 |
| 18 | 101900,07 | 115088,55 |
| 19 | 101899,40 | 115088,57 |
| 20 | 101891,56 | 115089,70 |
| 21 | 101892,11 | 115094,54 |
| 22 | 101880,34 | 115095,89 |
| 23 | 101879,53 | 115092,87 |
| 24 | 101875,69 | 115093,44 |
| 25 | 101875,25 | 115095,38 |
| 26 | 101872,12 | 115096,18 |
| 27 | 101870,65 | 115094,11 |
| 28 | 101868,90 | 115093,22 |
| 29 | 101864,23 | 115094,75 |
| 30 | 101862,68 | 115096,54 |
| 31 | 101861,35 | 115100,87 |
| 32 | 101860,99 | 115103,98 |
| 33 | 101860,73 | 115111,33 |
| 34 | 101867,27 | 115112,17 |
| 35 | 101875,99 | 115113,03 |
| Образуемый земельный участок 33 | | |
| 1 | 102367,97 | 115150,66 |
| 2 | 102391,44 | 115181,47 |
| 3 | 102364,12 | 115202,34 |
| 4 | 102363,69 | 115202,67 |
| 5 | 102363,28 | 115203,02 |

| 1 | 2 | 3 |
|--|-----------|-----------|
| 6 | 102362,89 | 115203,40 |
| 7 | 102362,53 | 115203,81 |
| 8 | 102362,20 | 115204,23 |
| 9 | 102361,89 | 115204,68 |
| 10 | 102361,61 | 115205,14 |
| 11 | 102361,36 | 115205,62 |
| 12 | 102361,14 | 115206,12 |
| 13 | 102360,95 | 115206,62 |
| 14 | 102360,79 | 115207,14 |
| 15 | 102360,67 | 115207,67 |
| 16 | 102360,12 | 115210,08 |
| 17 | 102360,04 | 115214,92 |
| 18 | 102351,87 | 115203,21 |
| 19 | 102276,16 | 115260,83 |
| 20 | 102264,73 | 115211,97 |
| 21 | 102276,48 | 115205,55 |
| Образуемый земельный участок 34 | | |
| Контур 1 | | |
| 1 | 102128,47 | 115161,46 |
| 2 | 102152,95 | 115155,84 |
| 3 | 102159,71 | 115160,09 |
| 4 | 102166,68 | 115141,30 |
| 5 | 102164,45 | 115130,80 |
| 6 | 102155,08 | 115132,28 |
| 7 | 102150,85 | 115128,44 |
| 8 | 102121,76 | 115133,18 |
| Контур 2 | | |
| 1 | 102160,73 | 115296,87 |
| 2 | 102209,00 | 115287,56 |
| 3 | 102201,53 | 115254,98 |
| 4 | 102153,31 | 115266,04 |
| Образуемый земельный участок 35 | | |
| Контур 1 | | |
| 1 | 101909,70 | 115222,67 |
| 2 | 101908,11 | 115216,96 |
| 3 | 101903,57 | 115205,87 |
| 4 | 101902,42 | 115203,80 |
| 5 | 101893,28 | 115179,77 |
| 6 | 101878,08 | 115174,46 |
| 7 | 101882,78 | 115198,32 |
| Контур 2 | | |
| 1 | 101919,83 | 115371,32 |
| 2 | 101952,37 | 115363,72 |
| 3 | 101946,36 | 115344,94 |
| 4 | 101945,90 | 115343,47 |
| 5 | 101939,32 | 115319,62 |
| 6 | 101938,88 | 115318,55 |
| 7 | 101934,21 | 115303,62 |
| 8 | 101961,26 | 115296,87 |

| 1 | 2 | 3 |
|--|-----------|-----------|
| 9 | 101952,83 | 115264,03 |
| 10 | 101928,08 | 115273,17 |
| 11 | 101901,94 | 115280,35 |
| Контур 3 | | |
| 1 | 101939,79 | 115469,69 |
| 2 | 101944,94 | 115468,80 |
| 3 | 101978,31 | 115461,88 |
| 4 | 101996,30 | 115458,51 |
| 5 | 102003,56 | 115466,77 |
| 6 | 101997,09 | 115447,89 |
| 7 | 101994,50 | 115445,00 |
| 8 | 101989,32 | 115446,66 |
| 9 | 101984,82 | 115438,34 |
| 10 | 101987,76 | 115436,85 |
| 11 | 101976,16 | 115427,07 |
| 12 | 101971,77 | 115424,09 |
| 13 | 101967,86 | 115422,91 |
| 14 | 101961,77 | 115421,63 |
| 15 | 101946,55 | 115418,45 |
| 16 | 101941,21 | 115393,34 |
| 17 | 101940,48 | 115391,70 |
| 18 | 101937,48 | 115388,77 |
| 19 | 101926,88 | 115382,46 |
| 20 | 101925,65 | 115382,32 |
| 21 | 101925,04 | 115382,47 |
| 22 | 101923,51 | 115383,14 |
| 23 | 101922,55 | 115383,78 |
| Образуемый земельный участок 36 | | |
| 1 | 101953,05 | 115510,77 |
| 2 | 101956,68 | 115509,94 |
| 3 | 101955,86 | 115505,35 |
| 4 | 101984,39 | 115499,49 |
| 5 | 101985,63 | 115505,11 |
| 6 | 102000,88 | 115502,30 |
| 7 | 101998,60 | 115494,35 |
| 8 | 102011,05 | 115490,59 |
| 9 | 102036,67 | 115575,57 |
| 10 | 101972,14 | 115601,95 |
| Образуемый земельный участок 37 | | |
| Контур 1 | | |
| 1 | 102146,29 | 115738,38 |
| 2 | 102150,41 | 115722,59 |
| 3 | 102115,12 | 115673,65 |
| 4 | 102102,43 | 115682,80 |
| 5 | 102118,57 | 115711,96 |
| 6 | 102125,40 | 115707,27 |
| 7 | 102127,36 | 115711,37 |
| 8 | 102132,83 | 115707,66 |
| 9 | 102145,91 | 115725,63 |

| 1 | 2 | 3 |
|--|-----------|-----------|
| 10 | 102139,08 | 115730,51 |
| 11 | 102143,18 | 115735,98 |
| Контур 2 | | |
| 1 | 102123,26 | 115746,14 |
| 2 | 102134,78 | 115742,62 |
| 3 | 102136,93 | 115740,86 |
| 4 | 102138,29 | 115738,13 |
| 5 | 102138,29 | 115735,59 |
| 6 | 102137,12 | 115733,44 |
| 7 | 102122,87 | 115723,29 |
| 8 | 102120,13 | 115721,92 |
| 9 | 102117,79 | 115722,50 |
| 10 | 102110,56 | 115726,80 |
| Образуемый земельный участок 38 | | |
| 1 | 102259,27 | 115470,32 |
| 2 | 102246,23 | 115454,96 |
| 3 | 102236,18 | 115462,25 |
| 4 | 102236,15 | 115469,18 |
| 5 | 102243,19 | 115479,62 |
| 6 | 102250,54 | 115477,45 |
| 7 | 102255,76 | 115473,62 |
| Образуемый земельный участок 39 | | |
| 1 | 101813,94 | 115206,16 |
| 2 | 101771,50 | 115193,53 |
| 3 | 101770,91 | 115195,51 |
| 4 | 101767,63 | 115203,49 |
| 5 | 101761,51 | 115218,39 |
| 6 | 101749,66 | 115218,30 |
| 7 | 101746,93 | 115227,29 |
| 8 | 101740,62 | 115225,73 |
| 9 | 101725,32 | 115221,47 |
| 10 | 101733,02 | 115184,08 |
| 11 | 101732,63 | 115184,00 |
| 12 | 101711,63 | 115178,34 |
| 13 | 101714,22 | 115169,28 |
| 14 | 101704,38 | 115166,58 |
| 15 | 101700,62 | 115183,18 |
| 16 | 101693,43 | 115182,45 |
| 17 | 101692,22 | 115188,45 |
| 18 | 101685,58 | 115187,19 |
| 19 | 101686,79 | 115181,19 |
| 20 | 101664,12 | 115175,59 |
| 21 | 101645,96 | 115165,38 |
| 22 | 101620,76 | 115249,09 |
| 23 | 101655,00 | 115258,79 |
| 24 | 101669,17 | 115208,37 |
| 25 | 101719,15 | 115222,41 |
| 26 | 101704,98 | 115272,84 |
| 27 | 101783,98 | 115294,99 |

| 1 | 2 | 3 |
|--|-----------|-----------|
| 28 | 101788,49 | 115297,12 |
| Образуемый земельный участок 40 | | |
| Контур 1 | | |
| 1 | 101654,65 | 115133,90 |
| 2 | 101660,56 | 115112,50 |
| 3 | 101635,58 | 115105,55 |
| 4 | 101634,34 | 115105,25 |
| 5 | 101628,37 | 115126,41 |
| Контур 2 | | |
| 1 | 101620,76 | 115249,09 |
| 2 | 101645,96 | 115165,38 |
| 3 | 101652,45 | 115141,86 |
| 4 | 101626,63 | 115132,56 |
| 5 | 101595,83 | 115242,08 |
| Контур 3 | | |
| 1 | 101554,77 | 115481,36 |
| 2 | 101562,10 | 115457,06 |
| 3 | 101567,34 | 115439,51 |
| 4 | 101571,14 | 115440,47 |
| 5 | 101595,13 | 115353,73 |
| 6 | 101596,36 | 115349,49 |
| 7 | 101620,22 | 115261,80 |
| 8 | 101591,95 | 115253,12 |
| 9 | 101530,49 | 115474,51 |
| Образуемый земельный участок 41 | | |
| 1 | 102289,01 | 115043,44 |
| 2 | 102297,10 | 115055,68 |
| 3 | 102235,17 | 115070,41 |
| 4 | 102232,81 | 115063,85 |
| Образуемый земельный участок 42 | | |
| 1 | 102422,72 | 115361,64 |
| 2 | 102437,80 | 115379,18 |
| 3 | 102407,40 | 115404,99 |
| 4 | 102449,33 | 115453,98 |
| 5 | 102444,60 | 115458,47 |
| 6 | 102387,21 | 115393,87 |
| 7 | 102339,52 | 115404,16 |
| 8 | 102335,55 | 115407,77 |
| 9 | 102329,22 | 115378,52 |
| 10 | 102345,69 | 115382,65 |
| 11 | 102358,59 | 115385,38 |
| 12 | 102382,01 | 115384,89 |
| 13 | 102402,09 | 115377,31 |
| Образуемый земельный участок 43 | | |
| 1 | 102139,43 | 115397,63 |
| 2 | 102134,74 | 115378,44 |
| 3 | 102149,50 | 115374,99 |
| 4 | 102170,88 | 115473,46 |
| 5 | 102144,09 | 115479,45 |

| 1 | 2 | 3 |
|--|-----------|-----------|
| 6 | 102140,58 | 115477,76 |
| 7 | 102147,40 | 115469,02 |
| 8 | 102149,89 | 115466,91 |
| 9 | 102160,02 | 115456,13 |
| 10 | 102159,72 | 115451,27 |
| 11 | 102157,56 | 115440,16 |
| 12 | 102147,36 | 115396,53 |
| Образуемый земельный участок 44 | | |
| 1 | 101714,72 | 115493,46 |
| 2 | 101726,46 | 115496,90 |
| 3 | 101718,75 | 115527,15 |
| 4 | 101693,44 | 115519,46 |
| 5 | 101700,45 | 115495,46 |
| 6 | 101713,13 | 115499,02 |
| Образуемый земельный участок 45 | | |
| 1 | 101726,31 | 115097,02 |
| 2 | 101727,66 | 115092,28 |
| 3 | 101800,22 | 115115,17 |
| 4 | 101804,06 | 115116,55 |
| 5 | 101807,91 | 115117,88 |
| 6 | 101811,78 | 115119,16 |
| 7 | 101815,66 | 115120,39 |
| 8 | 101819,56 | 115121,58 |
| 9 | 101823,47 | 115122,71 |
| 10 | 101827,40 | 115123,81 |
| 11 | 101831,33 | 115124,85 |
| 12 | 101832,70 | 115125,20 |
| 13 | 101824,62 | 115155,98 |
| 14 | 101770,03 | 115140,63 |
| 15 | 101769,04 | 115141,37 |
| 16 | 101752,08 | 115136,42 |
| 17 | 101751,71 | 115135,44 |
| 18 | 101741,02 | 115132,37 |
| 19 | 101740,25 | 115132,14 |
| 20 | 101739,54 | 115131,78 |
| 21 | 101738,91 | 115131,28 |
| 22 | 101738,40 | 115130,68 |
| 23 | 101738,00 | 115129,98 |
| 24 | 101737,75 | 115129,22 |
| 25 | 101737,65 | 115128,43 |
| 26 | 101737,71 | 115127,64 |
| 27 | 101737,92 | 115126,87 |
| 28 | 101739,73 | 115120,16 |
| 29 | 101721,29 | 115115,06 |
| 30 | 101722,66 | 115110,10 |
| Образуемый земельный участок 46 | | |
| 1 | 101719,22 | 115161,37 |
| 2 | 101723,52 | 115146,18 |
| 3 | 101721,48 | 115145,51 |

| 1 | 2 | 3 |
|--|-----------|-----------|
| 4 | 101724,08 | 115136,68 |
| 5 | 101715,42 | 115134,31 |
| 6 | 101716,52 | 115126,32 |
| 7 | 101718,03 | 115126,88 |
| 8 | 101721,29 | 115115,06 |
| 9 | 101739,73 | 115120,16 |
| 10 | 101737,92 | 115126,87 |
| 11 | 101737,71 | 115127,64 |
| 12 | 101737,65 | 115128,43 |
| 13 | 101737,75 | 115129,22 |
| 14 | 101738,00 | 115129,98 |
| 15 | 101738,40 | 115130,68 |
| 16 | 101738,91 | 115131,28 |
| 17 | 101739,54 | 115131,78 |
| 18 | 101740,25 | 115132,14 |
| 19 | 101741,02 | 115132,37 |
| 20 | 101751,71 | 115135,44 |
| 21 | 101752,08 | 115136,42 |
| 22 | 101769,04 | 115141,37 |
| 23 | 101770,03 | 115140,63 |
| 24 | 101824,62 | 115155,98 |
| 25 | 101816,38 | 115184,69 |
| 26 | 101815,97 | 115185,45 |
| 27 | 101815,43 | 115186,13 |
| 28 | 101814,78 | 115186,70 |
| 29 | 101814,03 | 115187,14 |
| 30 | 101813,22 | 115187,44 |
| 31 | 101812,36 | 115187,59 |
| 32 | 101811,50 | 115187,58 |
| Образуемый земельный участок 47 | | |
| 1 | 101685,49 | 115280,16 |
| 2 | 101683,83 | 115286,56 |
| 3 | 101691,75 | 115288,74 |
| 4 | 101693,48 | 115282,31 |
| Образуемый земельный участок 48 | | |
| 1 | 102305,12 | 115631,60 |
| 2 | 102295,07 | 115620,47 |
| 3 | 102286,16 | 115628,51 |
| 4 | 102296,21 | 115639,64 |
| Образуемый земельный участок 49 | | |
| 1 | 102386,21 | 115403,14 |
| 2 | 102386,00 | 115408,92 |
| 3 | 102379,82 | 115408,88 |
| 4 | 102379,94 | 115402,98 |
| Образуемый земельный участок 50 | | |
| 1 | 102246,23 | 115454,96 |
| 2 | 102243,61 | 115449,05 |
| 3 | 102233,43 | 115451,13 |
| 4 | 102226,24 | 115454,40 |

| 1 | 2 | 3 |
|--|-----------|-----------|
| 5 | 102200,99 | 115459,62 |
| 6 | 102199,78 | 115463,30 |
| 7 | 102199,65 | 115466,76 |
| 8 | 102199,32 | 115467,73 |
| 9 | 102200,88 | 115477,93 |
| 10 | 102203,76 | 115487,56 |
| 11 | 102206,05 | 115487,14 |
| 12 | 102211,39 | 115502,66 |
| 13 | 102234,79 | 115567,26 |
| 14 | 102243,12 | 115580,21 |
| 15 | 102252,98 | 115582,17 |
| 16 | 102255,24 | 115572,32 |
| 17 | 102266,59 | 115562,20 |
| 18 | 102270,52 | 115558,71 |
| 19 | 102286,02 | 115543,84 |
| 20 | 102302,88 | 115528,75 |
| 21 | 102302,95 | 115526,36 |
| 22 | 102304,36 | 115520,65 |
| 23 | 102262,52 | 115474,15 |
| 24 | 102259,27 | 115470,32 |
| 25 | 102255,76 | 115473,62 |
| 26 | 102250,54 | 115477,45 |
| 27 | 102243,19 | 115479,62 |
| 28 | 102236,15 | 115469,18 |
| 29 | 102236,18 | 115462,25 |
| Образуемый земельный участок 51 | | |
| 1 | 101655,54 | 115473,07 |
| 2 | 101643,68 | 115469,51 |
| 3 | 101635,34 | 115496,46 |
| 4 | 101633,72 | 115502,44 |
| 5 | 101633,56 | 115503,01 |
| 6 | 101680,17 | 115515,82 |
| 7 | 101689,80 | 115484,00 |
| Образуемый земельный участок 52 | | |
| 1 | 101899,75 | 114623,96 |
| 2 | 101899,70 | 114624,73 |
| 3 | 101899,81 | 114625,51 |
| 4 | 101900,06 | 114626,24 |
| 5 | 101900,46 | 114626,92 |
| 6 | 101900,99 | 114627,49 |
| 7 | 101901,61 | 114627,96 |
| 8 | 101902,32 | 114628,29 |
| 9 | 101903,08 | 114628,48 |
| 10 | 101903,86 | 114628,51 |
| 11 | 101904,63 | 114628,38 |
| 12 | 101905,36 | 114628,11 |
| 13 | 101906,03 | 114627,70 |
| 14 | 101906,60 | 114627,16 |
| 15 | 101907,05 | 114626,53 |

| 1 | 2 | 3 |
|--|-----------|-----------|
| 16 | 101907,37 | 114625,82 |
| 17 | 101907,55 | 114625,07 |
| 18 | 101907,58 | 114624,30 |
| 19 | 101907,46 | 114623,53 |
| 20 | 101907,19 | 114622,81 |
| 21 | 101906,79 | 114622,15 |
| 22 | 101906,27 | 114621,58 |
| 23 | 101905,65 | 114621,13 |
| 24 | 101904,95 | 114620,80 |
| 25 | 101904,20 | 114620,62 |
| 26 | 101903,43 | 114620,59 |
| 27 | 101902,67 | 114620,70 |
| 28 | 101901,94 | 114620,97 |
| 29 | 101901,28 | 114621,37 |
| 30 | 101900,71 | 114621,89 |
| 31 | 101900,26 | 114622,51 |
| 32 | 101899,93 | 114623,21 |
| Образуемый земельный участок 53 | | |
| 1 | 102552,79 | 115439,89 |
| 2 | 102574,12 | 115421,38 |
| 3 | 102544,79 | 115382,89 |
| 4 | 102521,55 | 115402,37 |
| Образуемый земельный участок 54 | | |
| 1 | 101726,31 | 115097,02 |
| 2 | 101722,66 | 115110,10 |
| 3 | 101721,29 | 115115,06 |
| 4 | 101714,15 | 115113,08 |
| 5 | 101712,13 | 115110,14 |
| 6 | 101716,71 | 115093,04 |
| 7 | 101718,62 | 115094,86 |
| Образуемый земельный участок 55 | | |
| 1 | 101766,48 | 114995,33 |
| 2 | 101764,28 | 115003,22 |
| 3 | 101760,80 | 115002,43 |
| 4 | 101756,89 | 115001,54 |
| 5 | 101758,79 | 114993,60 |

