

**ПРАВИТЕЛЬСТВО САНКТ-ПЕТЕРБУРГА****ПОСТАНОВЛЕНИЕ**

окуд

25.12.2025№ 1057

**Об утверждении проекта планировки  
с проектом межевания территории  
для размещения линейного объекта  
регионального значения «Магистраль № 2  
от Пулковского шоссе до проезда № 6»**

В соответствии со статьями 45 и 46 Градостроительного кодекса Российской Федерации и в целях обеспечения градостроительного развития территории для размещения линейного объекта регионального значения «Магистраль № 2 от Пулковского шоссе до проезда № 6» Правительство Санкт-Петербурга

**ПОСТАНОВЛЯЕТ:**

1. Утвердить проект планировки территории для размещения линейного объекта регионального значения «Магистраль № 2 от Пулковского шоссе до проезда № 6» в составе:

1.1. Чертеж красных линий территории для размещения линейного объекта регионального значения «Магистраль № 2 от Пулковского шоссе до проезда № 6» (границы территории, в отношении которой осуществляется подготовка проекта планировки; существующие красные линии; отменяемые красные линии; устанавливаемые красные линии; номера характерных точек устанавливаемых красных линий, в том числе точек начала и окончания красных линий, точек изменения описания красных линий; перечень координат характерных точек устанавливаемых красных линий) согласно приложению № 1.

1.2. Чертеж границ зон планируемого размещения линейного объекта регионального значения «Магистраль № 2 от Пулковского шоссе до проезда № 6» (границы территории, в отношении которой осуществляется подготовка проекта планировки; границы зон планируемого размещения линейного объекта регионального значения; границы зон планируемого размещения объектов капитального строительства, проектируемых в составе линейного объекта регионального значения; номера характерных точек границ зон планируемого размещения линейного объекта регионального значения, в том числе точек начала и окончания, точек изменения описания границ таких зон) согласно приложению № 2.

1.3. Положение о размещении линейного объекта регионального значения «Магистраль № 2 от Пулковского шоссе до проезда № 6» согласно приложению № 3.

2. Утвердить проект межевания территории для размещения линейного объекта регионального значения «Магистраль № 2 от Пулковского шоссе до проезда № 6» в составе:

2.1. Чертеж межевания территории для размещения линейного объекта регионального значения «Магистраль № 2 от Пулковского шоссе до проезда № 6» (красные линии) согласно приложению № 4.

2.2. Перечень образуемых земельных участков; перечень координат характерных точек образуемых земельных участков; сведения о границах территории, применительно к которой осуществляется подготовка проекта межевания, содержащие перечень координат характерных точек таких границ в системе координат, используемой для ведения Единого государственного реестра недвижимости; вид разрешенного использования образуемых земельных участков, предназначенных для размещения линейного объекта регионального значения и объектов капитального строительства, проектируемых в составе линейного объекта регионального значения «Магистраль № 2 от Пулковского шоссе до проезда № 6», согласно приложению № 5.

2.3. Чертеж межевания территории для размещения линейного объекта регионального значения «Магистраль № 2 от Пулковского шоссе до проезда № 6» (границы и условные номера образуемых земельных участков, в том числе в отношении которых предполагаются их резервирование и (или) изъятие для государственных нужд) согласно приложению № 6.

3. Постановление вступает в силу на следующий день после его официального опубликования.

4. Контроль за выполнением постановления возложить на вице-губернатора Санкт-Петербурга Линченко Н.В.

Губернатор  
Санкт-Петербурга

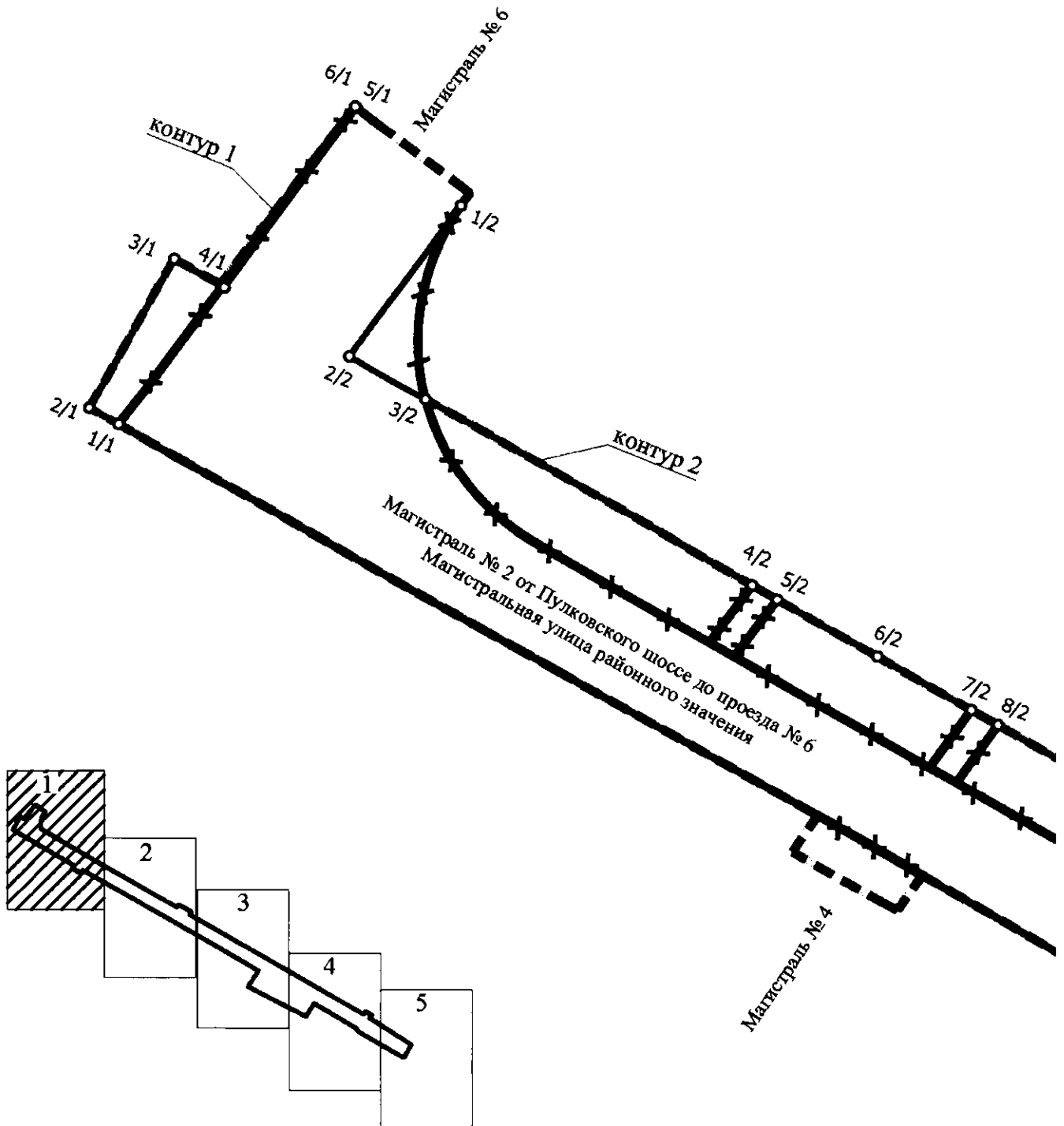


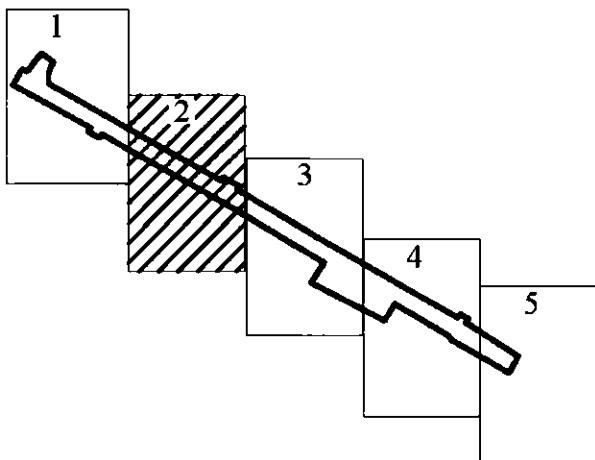
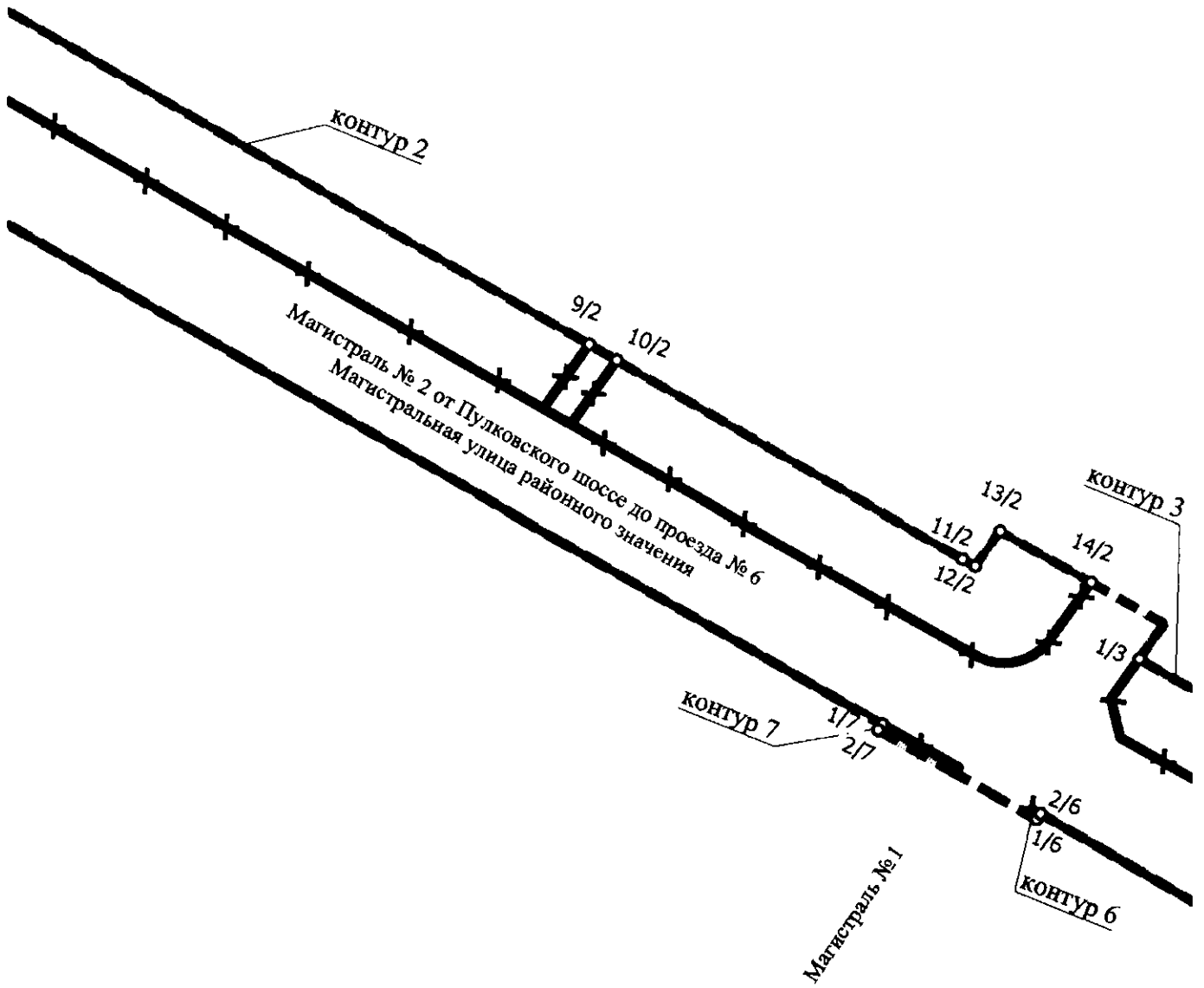
А.Д.Беглов

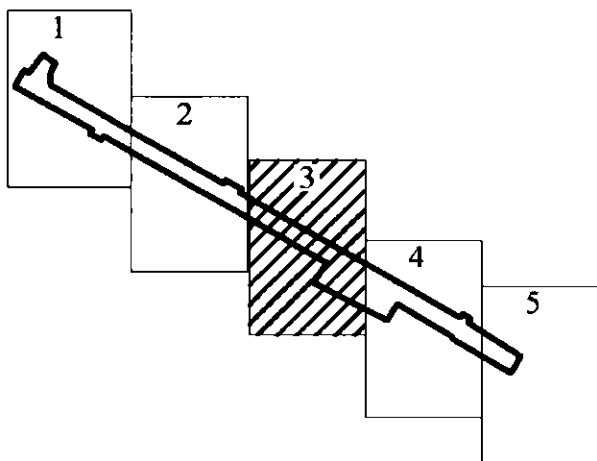
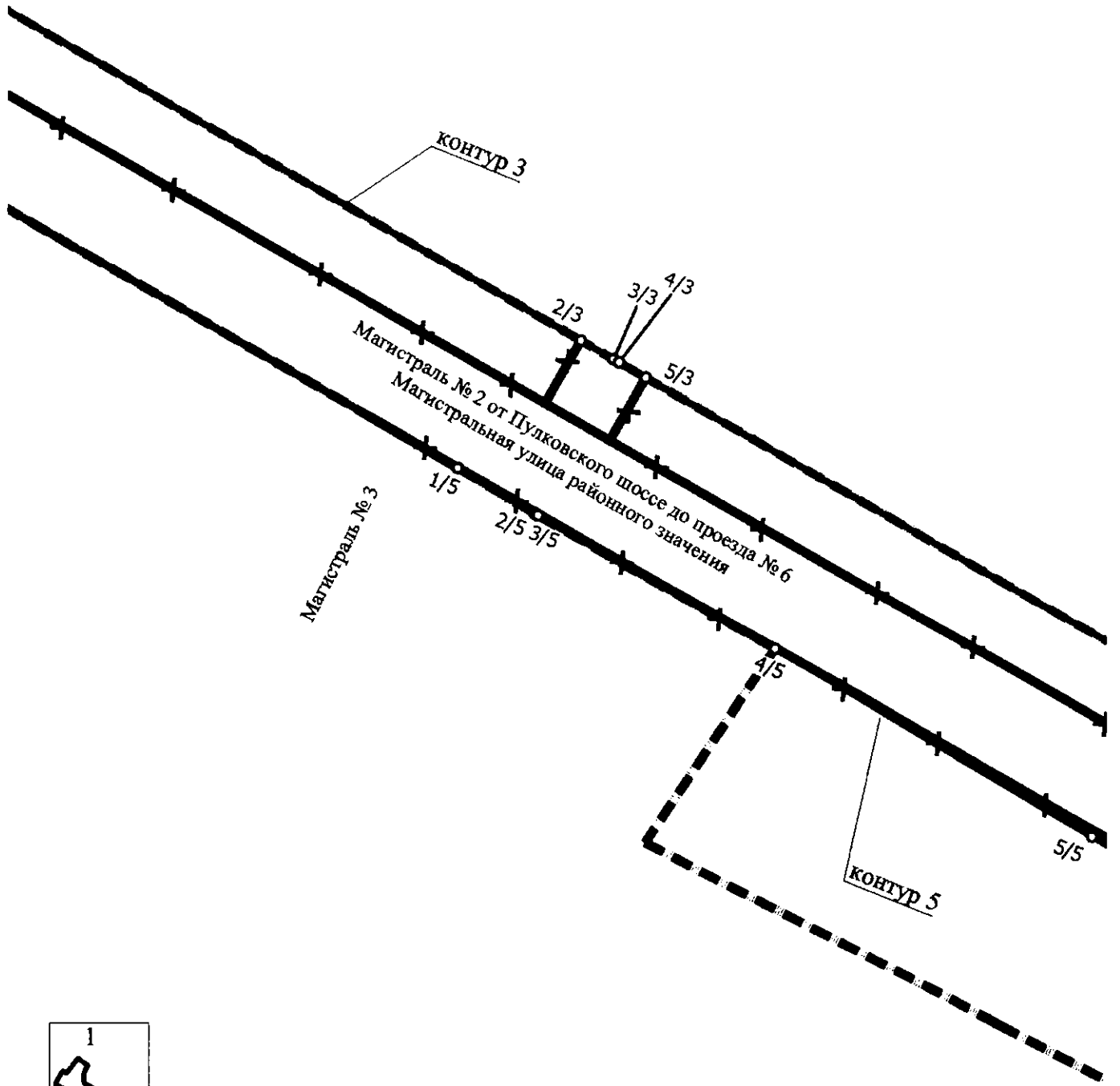


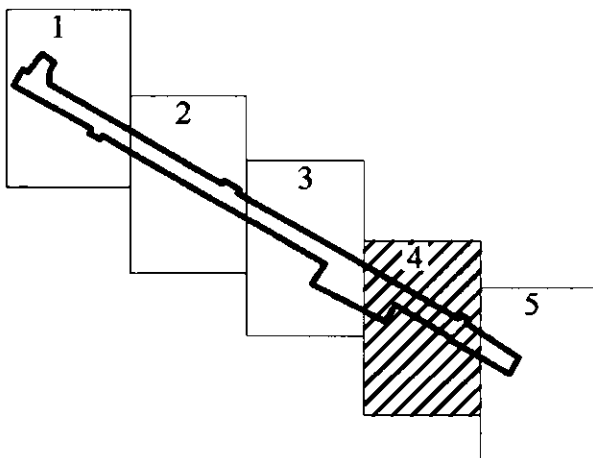
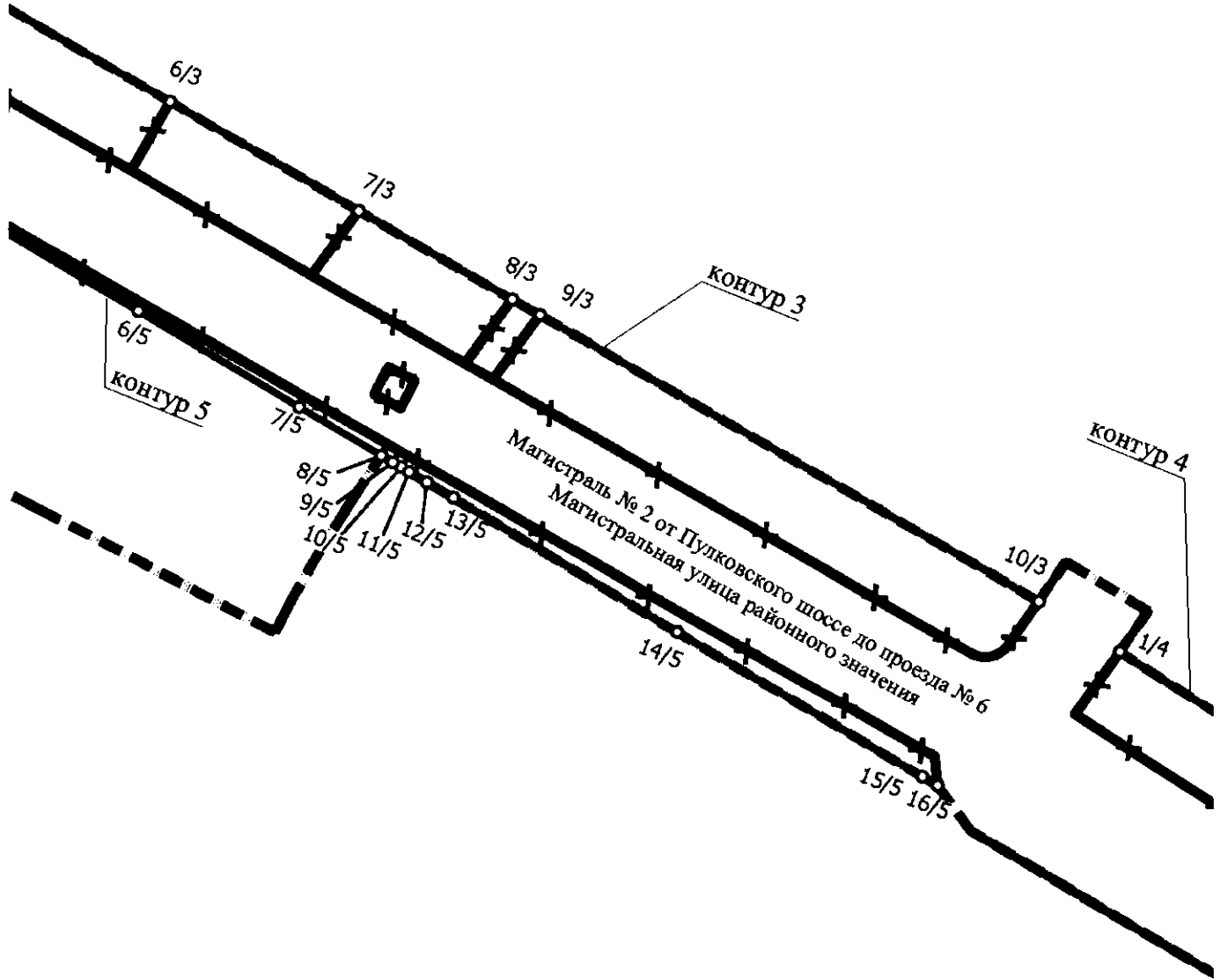
**ЧЕРТЕЖ**

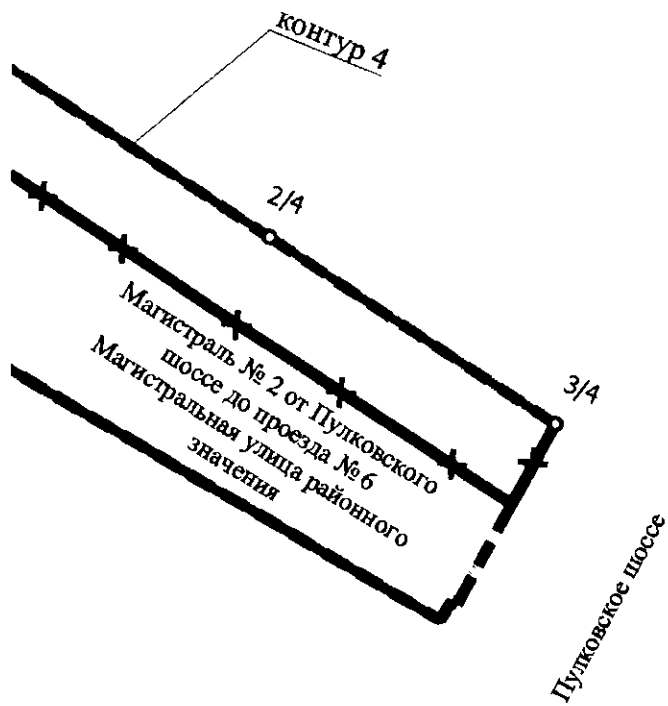
красных линий территории для размещения линейного объекта регионального значения  
«Магистраль № 2 от Пулковского шоссе до проезда № 6»  
(границы территории, в отношении которой осуществляется подготовка проекта  
планировки; существующие красные линии; отменяемые красные линии;  
устанавливаемые красные линии; номера характерных точек устанавливаемых красных  
линий, в том числе точек начала и окончания красных линий, точек изменения описания  
красных линий; перечень координат характерных точек устанавливаемых красных линий)











#### Условные обозначения

— границы территории, в отношении которой осуществляется подготовка проекта планировки

— существующие красные линии

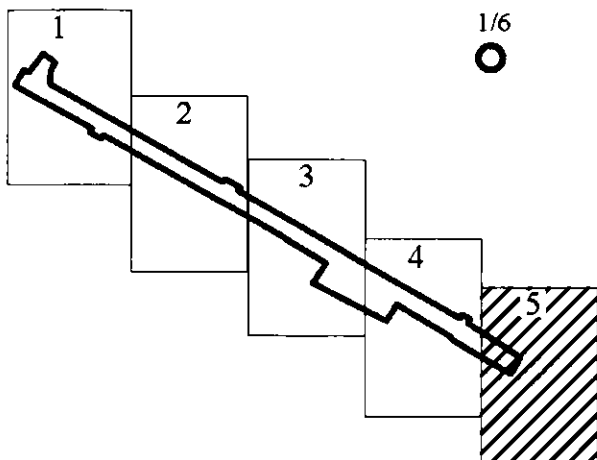
— отменяемые красные линии

— устанавливаемые красные линии

1/6



— номера характерных точек устанавливаемых красных линий, в том числе точек начала и окончания красных линий, точек изменения описания красных линий



**ПЕРЕЧЕНЬ**  
**координат характерных точек устанавливаемых красных линий**

Номер точки	X (м)	Y (м)
1	2	3
<b>Контур 1</b>		
1	74934,17	112341,71
2	74940,09	112331,32
3	74992,64	112361,29
4	74982,59	112378,92
5	75045,35	112425,56
6	75045,74	112425,04
<b>Контур 2</b>		
1	75011,06	112462,34
2	74958,60	112423,03
3	74943,29	112449,90
4	74877,81	112564,78
5	74872,82	112573,53
6	74852,64	112608,93
7	74833,73	112642,11
8	74828,39	112651,49
9	74690,15	112894,04
10	74685,14	112902,83
11	74621,83	113013,90
12	74619,52	113017,95
13	74630,77	113025,99
14	74614,15	113055,15
<b>Контур 3</b>		
1	74589,43	113070,60
2	74462,17	113293,80
3	74455,70	113305,15
4	74454,60	113307,07
5	74449,38	113316,24
6	74329,62	113526,27
7	74295,66	113585,82
8	74268,07	113634,22
9	74263,08	113642,98
10	74173,34	113800,37
<b>Контур 4</b>		
1	74157,49	113825,91
2	74096,64	113920,12
3	74045,32	113999,58
<b>Контур 5</b>		
1	74418,31	113251,08
2	74402,71	113277,85
3	74402,03	113279,02

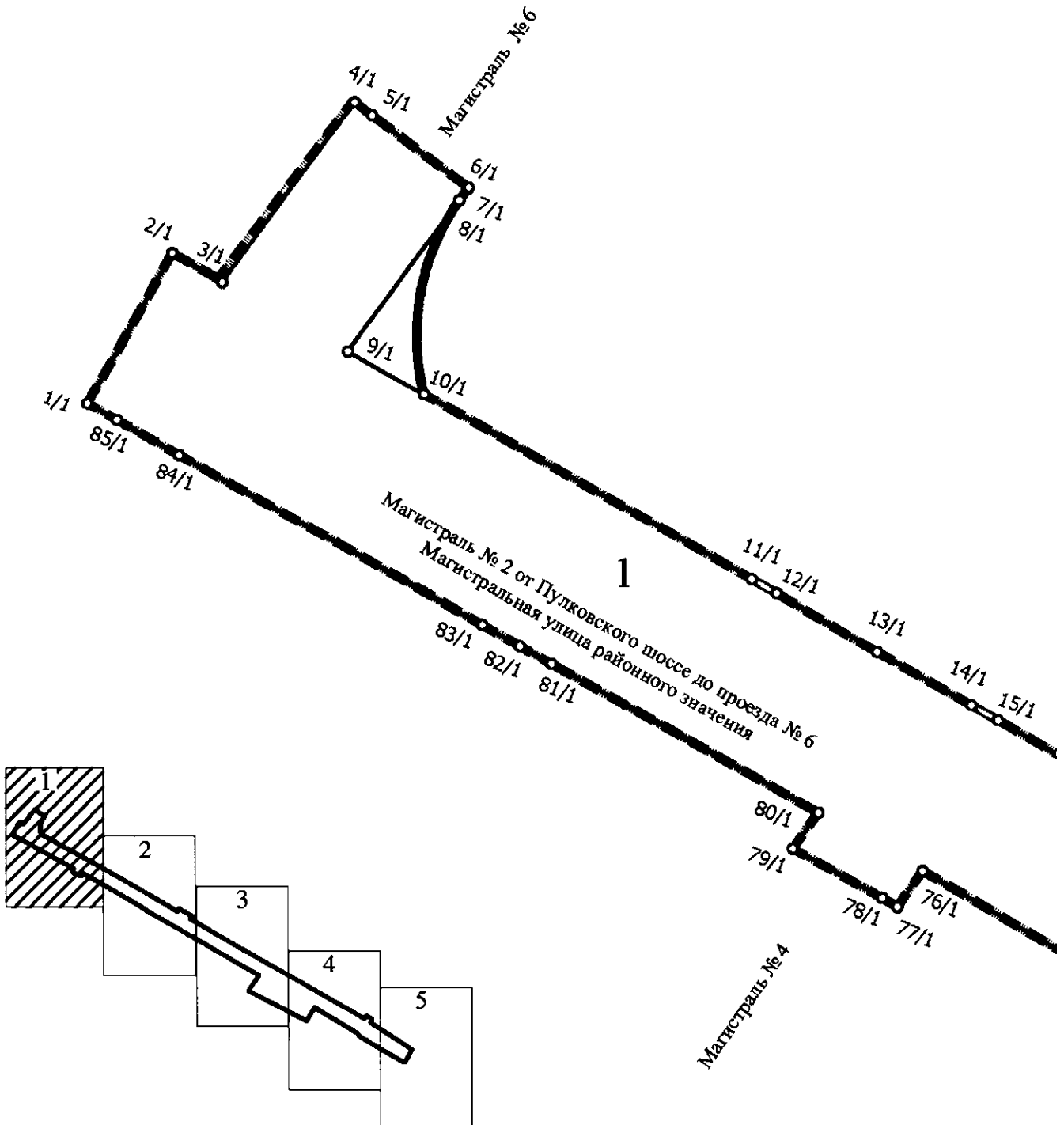
1	2	3
4	74355,66	113360,93
5	74291,08	113470,62
6	74264,23	113516,22
7	74234,24	113567,16
8	74219,02	113593,01
9	74216,90	113596,61
10	74215,30	113599,32
11	74213,83	113601,83
12	74210,50	113607,48
13	74205,62	113615,77
14	74163,77	113686,08
15	74117,74	113763,57
16	74114,91	113768,40
<b>Контур 6</b>		
1	74537,86	113037,54
2	74539,70	113038,86
<b>Контур 7</b>		
1	74568,57	112988,21
2	74566,74	112986,90

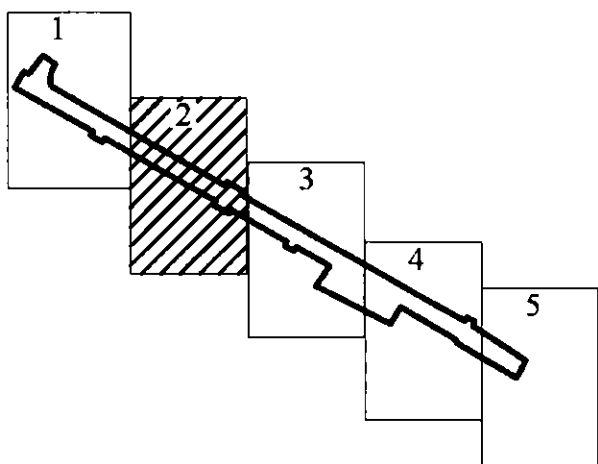
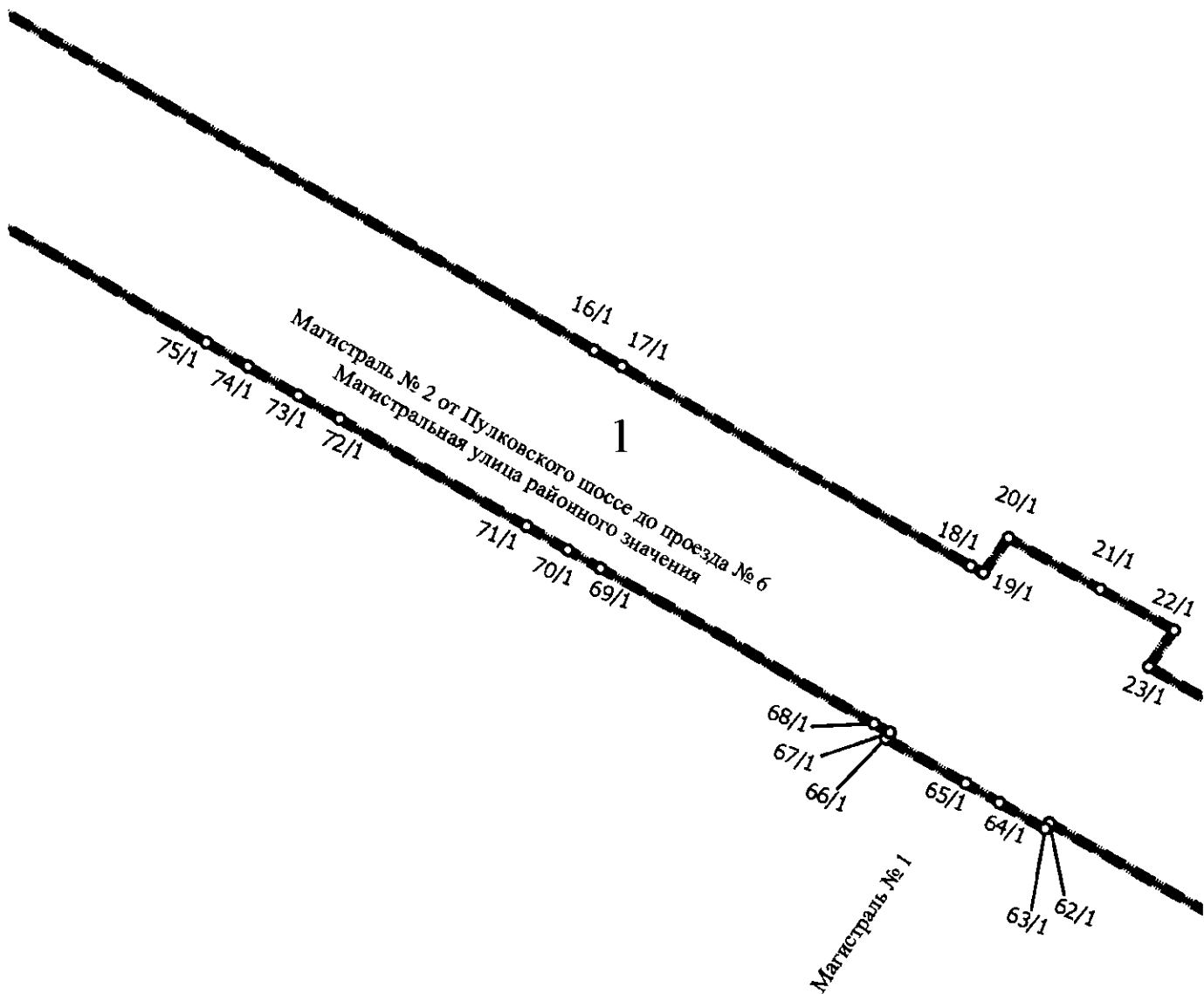


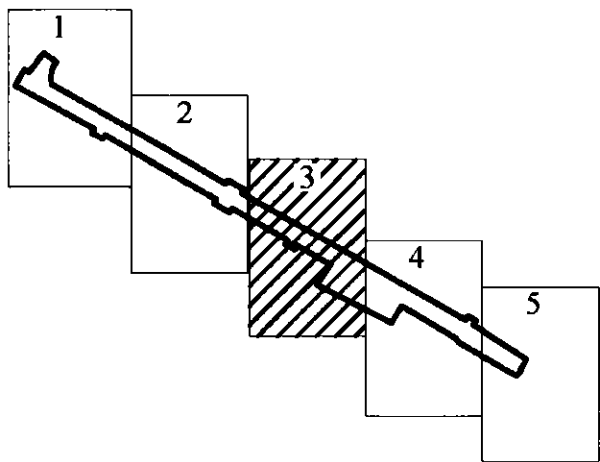
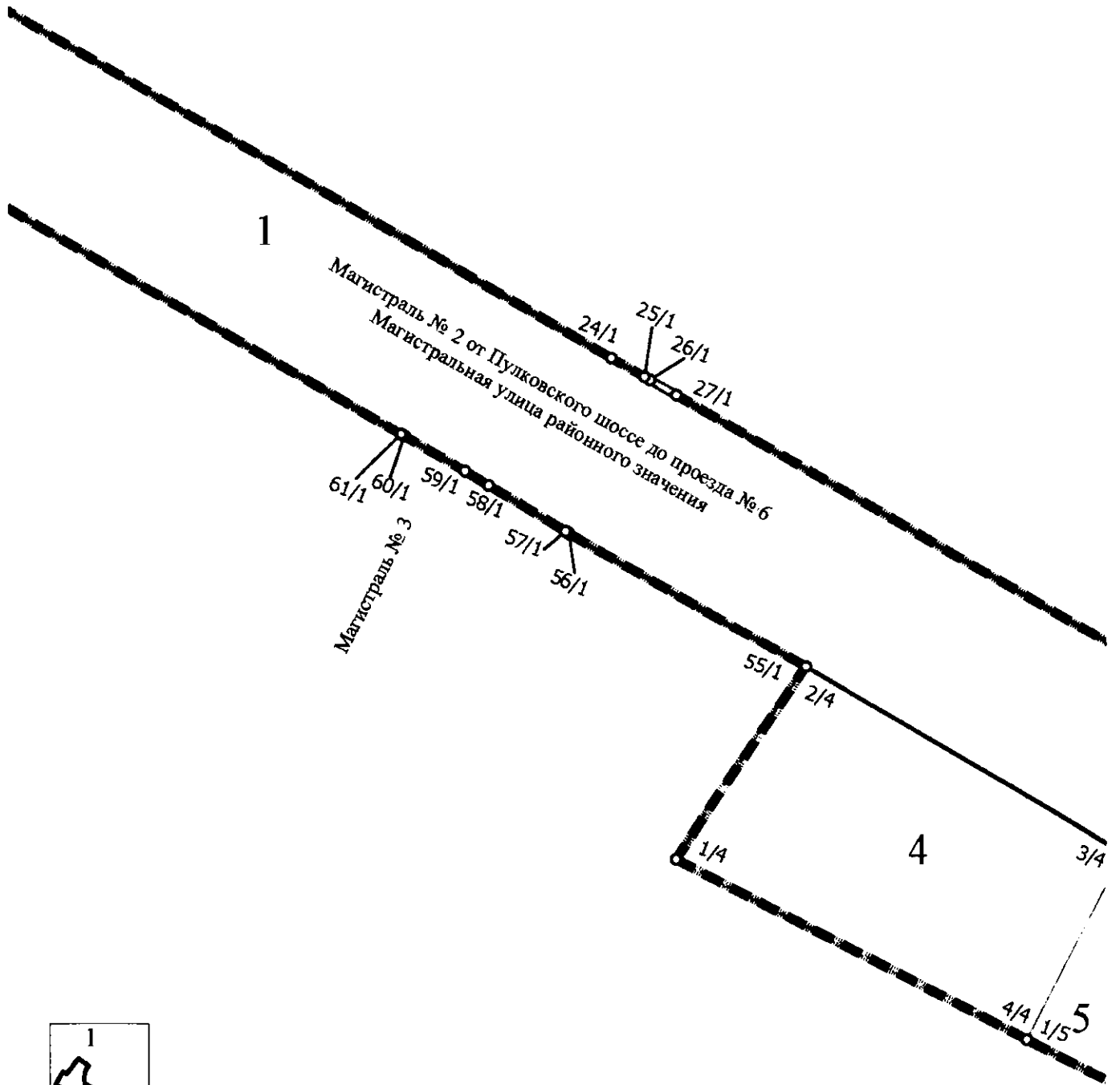
**ЧЕРТЕЖ**

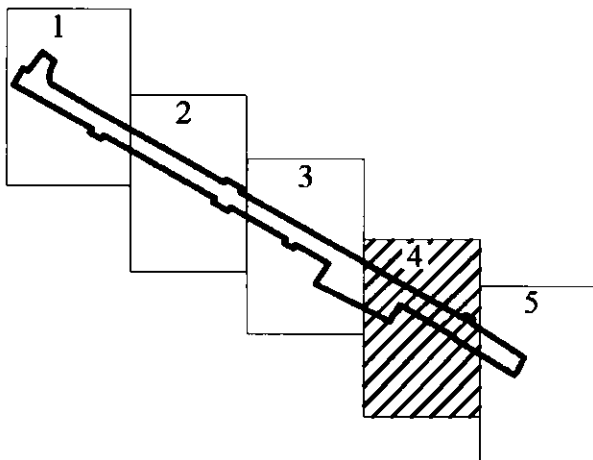
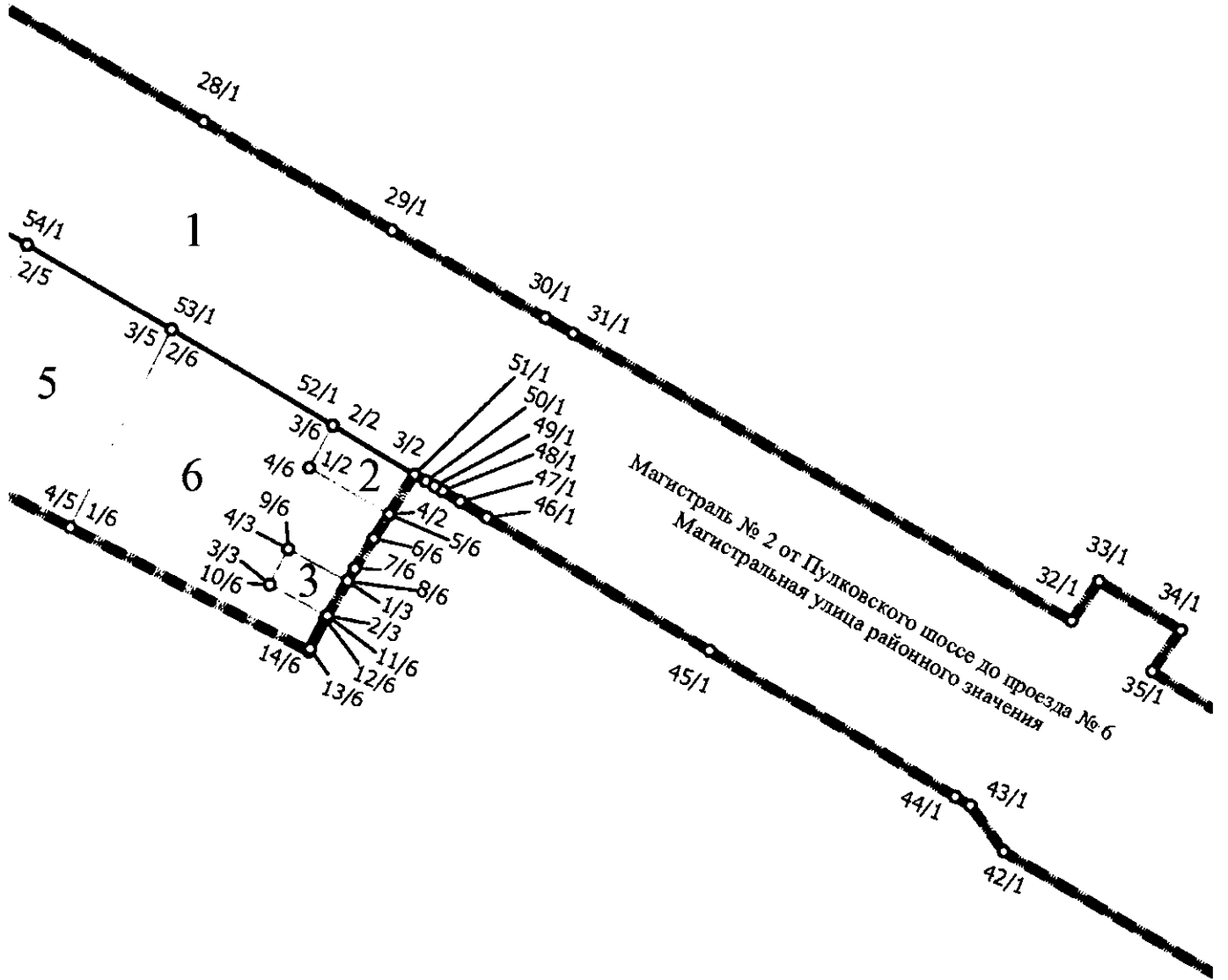
**границ зон планируемого размещения линейного объекта регионального значения  
«Магистраль № 2 от Пулковского шоссе до проезда № 6»**

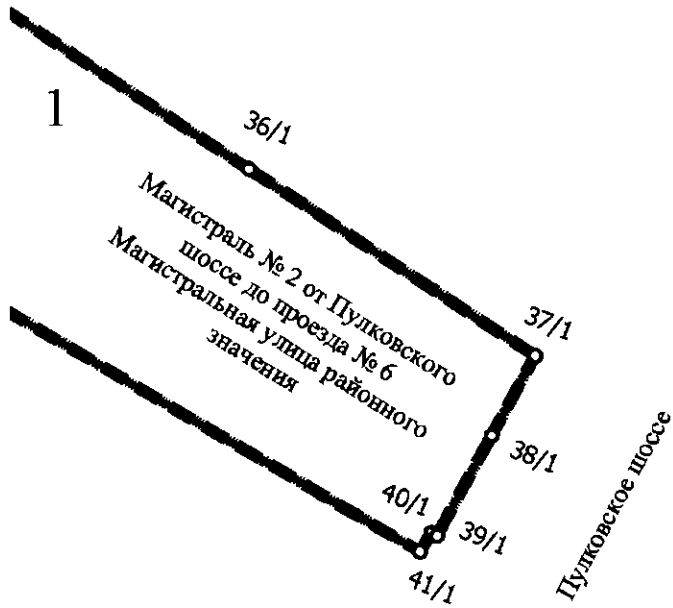
**(границы территории, в отношении которой осуществляется подготовка проекта планировки; границы зон планируемого размещения линейного объекта регионального значения; границы зон планируемого размещения объектов капитального строительства, проектируемых в составе линейного объекта регионального значения; номера характерных точек границ зон планируемого размещения линейного объекта регионального значения, в том числе точек начала и окончания, точек изменения описания границ таких зон)**











Условные обозначения



— границы территории, в отношении которой осуществляется подготовка проекта планировки



— границы зон планируемого размещения линейного объекта регионального значения



— границы зон планируемого размещения объектов капитального строительства, проектируемых в составе линейного объекта регионального значения

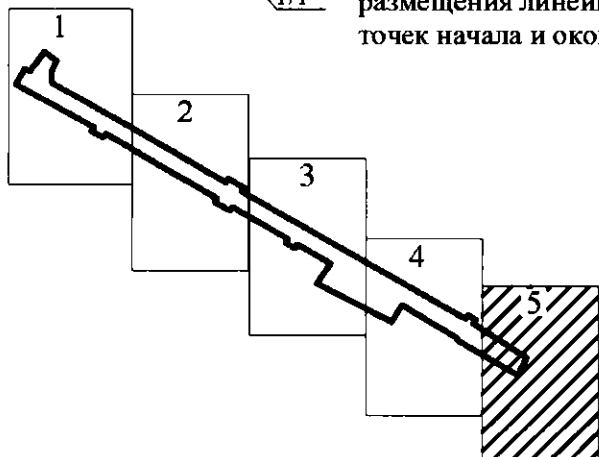
1

— номер зоны планируемого размещения линейного объекта регионального значения, а также зоны планируемого размещения объектов капитального строительства, проектируемых в составе линейного объекта регионального значения



1/1

— номера характерных точек границ зон планируемого размещения линейного объекта регионального значения, в том числе точек начала и окончания, точек изменения описания границ таких зон



Приложение № 3  
к постановлению  
Правительства Санкт-Петербурга  
от 25.12.2025 № 1057

## ПОЛОЖЕНИЕ

### о размещении линейного объекта регионального значения «Магистраль № 2 от Пулковского шоссе до проезда № 6»

1. Наименование, основные характеристики и назначение планируемого для размещения линейного объекта регионального значения.

Наименование: линейный объект регионального значения «Магистраль № 2 от Пулковского шоссе до проезда № 6» (далее – линейный объект регионального значения).

Основные характеристики:

Категория	Магистральная улица районного значения
Протяженность линейного объекта регионального значения	1,9 км
Интенсивность движения	825 физ. ед./час (в обоих направлениях)
Пропускная способность	2265 прив. ед./час (в обоих направлениях)
Проектная мощность	29803 прив. ед./сутки
Грузонапряженность	574 т/сутки

Назначение: автомобильная дорога регионального значения.

2. Границы зон планируемого размещения линейного объекта регионального значения устанавливаются в Московском районе Санкт-Петербурга.

3. Перечень координат характерных точек границ зон планируемого размещения линейного объекта регионального значения.

Номер точки	X (м)	Y (м)
1	2	3
<b>Зона планируемого размещения линейного объекта регионального значения 1</b>		
1	74940,09	112331,32
2	74992,64	112361,29
3	74982,59	112378,92
4	75045,35	112425,56
5	75040,72	112431,78
6	75015,48	112465,65
7	75014,89	112465,21
8	75011,06	112462,34
9	74958,60	112423,03
10	74943,29	112449,90
11	74877,81	112564,78
12	74872,82	112573,53
13	74852,64	112608,93
14	74833,73	112642,11
15	74828,39	112651,49
16	74690,15	112894,04
17	74685,14	112902,83
18	74621,83	113013,90
19	74619,52	113017,95

1	2	3
20	74630,77	113025,99
21	74614,15	113055,15
22	74600,74	113078,68
23	74589,43	113070,60
24	74462,17	113293,80
25	74455,70	113305,15
26	74454,60	113307,07
27	74449,38	113316,24
28	74329,62	113526,27
29	74295,66	113585,82
30	74268,07	113634,22
31	74263,08	113642,98
32	74173,34	113800,37
33	74185,61	113809,01
34	74170,32	113834,94
35	74157,49	113825,91
36	74096,64	113920,12
37	74045,32	113999,58
38	74023,17	113987,51
39	73995,44	113972,40
40	73996,35	113970,83
41	73991,00	113967,67
42	74100,39	113778,95
43	74114,91	113768,40
44	74117,74	113763,57
45	74163,77	113686,08
46	74205,62	113615,77
47	74210,50	113607,48
48	74213,83	113601,83
49	74215,30	113599,32
50	74216,90	113596,61
51	74219,02	113593,01
52	74234,24	113567,16
53	74264,23	113516,22
54	74291,08	113470,62
55	74355,66	113360,93
56	74402,03	113279,02
57	74402,71	113277,85
58	74418,31	113251,08
59	74423,15	113242,79
60	74435,36	113221,83
61	74435,97	113220,78
62	74539,70	113038,86
63	74537,86	113037,54
64	74546,13	113023,03
65	74552,30	113012,22
66	74566,74	112986,90
67	74568,57	112988,21
68	74571,44	112983,17
69	74621,15	112895,95
70	74627,12	112885,47

1	2	3
71	74634,58	112872,38
72	74668,44	112812,98
73	74675,91	112799,88
74	74685,12	112783,72
75	74692,58	112770,63
76	74775,66	112624,86
77	74763,25	112615,98
78	74766,20	112610,66
79	74783,76	112579,02
80	74796,35	112588,03
81	74848,59	112494,48
82	74854,80	112483,37
83	74862,16	112470,19
84	74921,71	112363,57
85	74934,17	112341,71
<b>Зона планируемого размещения объекта капитального строительства, проектируемого в составе линейного объекта регионального значения, 2</b>		
1	74221,15	113559,69
2	74234,24	113567,16
3	74219,02	113593,01
4	74206,58	113584,96
<b>Зона планируемого размещения объекта капитального строительства, проектируемого в составе линейного объекта регионального значения, 3</b>		
1	74185,64	113571,79
2	74174,88	113565,43
3	74184,55	113547,24
4	74195,58	113553,10
<b>Зона планируемого размещения объекта капитального строительства, проектируемого в составе линейного объекта регионального значения, 4</b>		
1	74289,09	113316,04
2	74355,66	113360,93
3	74291,08	113470,62
4	74226,57	113437,37
<b>Зона планируемого размещения объекта капитального строительства, проектируемого в составе линейного объекта регионального значения, 5</b>		
1	74226,57	113437,37
2	74291,08	113470,62
3	74264,23	113516,22
4	74202,37	113484,34
<b>Зона планируемого размещения объекта капитального строительства, проектируемого в составе линейного объекта регионального значения, 6</b>		
1	74202,37	113484,34
2	74264,23	113516,22
3	74234,24	113567,16
4	74221,15	113559,69
5	74206,58	113584,96
6	74198,99	113580,05
7	74189,56	113574,11
8	74185,64	113571,79
9	74195,58	113553,10
10	74184,55	113547,24

1	2	3
11	74174,88	113565,43
12	74173,71	113564,74
13	74164,37	113559,99
14	74163,62	113559,55

4. Предельные параметры разрешенного строительства, реконструкции объекта капитального строительства, проектируемого в составе линейного объекта регионального значения в границах зоны планируемого размещения.

## 4.1.

Номер зоны размещения объекта капитального строительства, проектируемого в составе линейного объекта регионального значения	2
Функциональное назначение объекта капитального строительства, проектируемого в составе линейного объекта регионального значения	Сооружение, обеспечивающее отвод канализационных стоков (насосная станция)
Предельная высота объекта капитального строительства, проектируемого в составе линейного объекта регионального значения	6 м
Максимальный процент застройки зоны планируемого размещения объекта капитального строительства, проектируемого в составе линейного объекта регионального значения	100 %
Минимальные отступы от границ земельных участков	0 м

## 4.2.

Номер зоны размещения объекта капитального строительства, проектируемого в составе линейного объекта регионального значения	3
Функциональное назначение объекта капитального строительства, проектируемого в составе линейного объекта регионального значения	Сооружение, обеспечивающее поставку электричества (трансформаторная подстанция)
Предельная высота объекта капитального строительства, проектируемого в составе линейного объекта регионального значения	6 м
Максимальный процент застройки зоны планируемого размещения объекта капитального строительства, проектируемого в составе линейного объекта регионального значения	100 %
Минимальные отступы от границ земельных участков	0 м

## 4.3.

Номер зоны размещения объекта капитального строительства, проектируемого в составе линейного объекта регионального значения	4
Функциональное назначение объекта капитального строительства, проектируемого в составе линейного объекта регионального значения	Сооружение, обеспечивающее отвод канализационных стоков (очистные сооружения)

Предельная высота объекта капитального строительства, проектируемого в составе линейного объекта регионального значения	6 м
Максимальный процент застройки зоны планируемого размещения объекта капитального строительства, проектируемого в составе линейного объекта регионального значения	100 %
Минимальные отступы от границ земельных участков	0 м

## 4.4.

Номер зоны размещения объекта капитального строительства, проектируемого в составе линейного объекта регионального значения	5
Функциональное назначение объекта капитального строительства, проектируемого в составе линейного объекта регионального значения	Сооружение, обеспечивающее отвод канализационных стоков (очистные сооружения)
Предельная высота объекта капитального строительства, проектируемого в составе линейного объекта регионального значения	6 м
Максимальный процент застройки зоны планируемого размещения объекта капитального строительства, проектируемого в составе линейного объекта регионального значения	100 %
Минимальные отступы от границ земельных участков	0 м

## 4.5.

Номер зоны размещения объекта капитального строительства, проектируемого в составе линейного объекта регионального значения	6
Функциональное назначение объекта капитального строительства, проектируемого в составе линейного объекта регионального значения	Сооружение, обеспечивающее отвод канализационных стоков (очистные сооружения)
Предельная высота объекта капитального строительства, проектируемого в составе линейного объекта регионального значения	6 м
Максимальный процент застройки зоны планируемого размещения объекта капитального строительства, проектируемого в составе линейного объекта регионального значения	100 %
Минимальные отступы от границ земельных участков	0 м

5. Мероприятия по защите объектов капитального строительства (зданий, строений, сооружений, в том числе объектов, строительство которых не завершено), существующих и (или) строящихся на момент подготовки проекта планировки территории, а также объектов капитального строительства, планируемых к строительству в соответствии с ранее утвержденной документацией по планировке территории, от возможного негативного воздействия в связи с размещением линейного объекта регионального значения.

Перечень мероприятий предусматривает комплексное геотехническое сопровождение строительства для обеспечения надежности и безопасности зданий (сооружений) при строительстве, а также безопасности соседней застройки, на которую может оказать влияние строительство, включает в себя следующие мероприятия:

- предварительная оценка геотехнической ситуации;
- инженерно-геологические изыскания;
- геотехническое обоснование проекта;
- технологический регламент ведения работ;
- мониторинг сохранности зданий и сооружений при производстве работ и контроль качества работ;
- послепостроечный мониторинг.

#### 6. Мероприятия по охране окружающей среды.

Мероприятия по охране окружающей среды будут осуществляться в период строительства и эксплуатации линейного объекта регионального значения, а именно:

- оценка загрязнения атмосферного воздуха;
- охрана поверхностных и подземных вод от истощения и загрязнения;
- оценка воздействия линейного объекта регионального значения на растительный и животный мир;
- мероприятия по охране объектов растительного и животного мира и среды их обитания;
- мероприятия по защите от шума;
- экологический мониторинг (в том числе мониторинг атмосферного воздуха, водных ресурсов, почвенного покрова, химического загрязнения почв, уровней шума, локальный мониторинг за сбором, временным хранением и транспортировкой отходов).

7. Мероприятия по защите территории от чрезвычайных ситуаций природного и техногенного характера, в том числе по обеспечению пожарной безопасности и гражданской обороне.

Мероприятия по защите населения, попадающего в зоны чрезвычайной ситуации.

Обеспечение безопасности движения на линейных объектах регионального значения достигается установкой барьерного ограждения, сигнальных столбиков, дорожных знаков.

На рассматриваемой территории возможно возникновение опасных метеорологических явлений (снежные заносы). С целью обеспечения безопасных условий движения транспорта в зимний период необходимо производить регулярную очистку проезжей части от снега и гололеда.

Для защиты людей на территории от радиоактивного загрязнения (при авариях) целесообразно предусматривать:

- оповещение населения средствами наружного оповещения региональной автоматизированной системы централизованного оповещения;
- введение режимов противорадиационной защиты;
- использование средств индивидуальной защиты;
- эвакуацию людей в безопасные районы.

Мероприятия по обеспечению пожарной безопасности.

Проектом предусматривается размещение всех сооружений на территории с соблюдением противопожарных разрывов в соответствии с требованиями действующих норм.

Предусматриваются следующие противопожарные мероприятия для линейных объектов регионального значения:

к использованию на линейных объектах регионального значения допускаются отделочные и строительные материалы, оборудование и кабельная продукция, имеющие сертификаты соответствия Государственного стандарта Российской Федерации и сертификаты пожарной безопасности:

- обеспечение беспрепятственной эвакуации людей с территории;
- обеспечение возможности беспрепятственного ввода и передвижения на территории сил и средств ликвидации чрезвычайных ситуаций, в том числе пожарного автотранспорта;
- обеспечение наружного пожаротушения от ближайших пожарных гидрантов на коммунальной сети.

Для обеспечения ввода пожарного автотранспорта к проектируемому участку дороги предусматривается использование существующей улично-дорожной сети.

На проектируемых водопроводных линиях предусматривается установка пожарных гидрантов и отключающей (запорной) арматуры.

Проектными решениями не предусмотрены особые требования к проведению мероприятий по спасению людей и материальных ценностей при пожаре на проезжей части ввиду того, что проектируемые дороги имеют свободную (открытую) проезжую и тротуарную часть, а следовательно, не имеют закрытых эвакуационных путей в пределах каких-либо помещений. При возможном пожаре эвакуация людей будет производиться по проезжей части в безопасную (свободную) сторону от опасных факторов пожара.

Мероприятия по защите людей.

Мероприятия по защите людей в военное время.

В границах проектирования расположены линейные объекты регионального значения, включающие в себя автомобильные магистрали, в том числе устойчивого функционирования, входящие в состав транспортной инфраструктуры Санкт-Петербурга, территория которого отнесена к особой группе по гражданской обороне. Функционирование линейных объектов регионального значения может быть предусмотрено в военное время (при военных конфликтах). Таким образом, организации, эксплуатирующие линейные объекты регионального значения, могут продолжать свою деятельность в военное время (при военных конфликтах).

Порядок эксплуатации линейных объектов регионального значения на территории в военное время определяется планом гражданской обороны Санкт-Петербурга.

Согласно проекту планировки решения по укрытию населения не требуется.

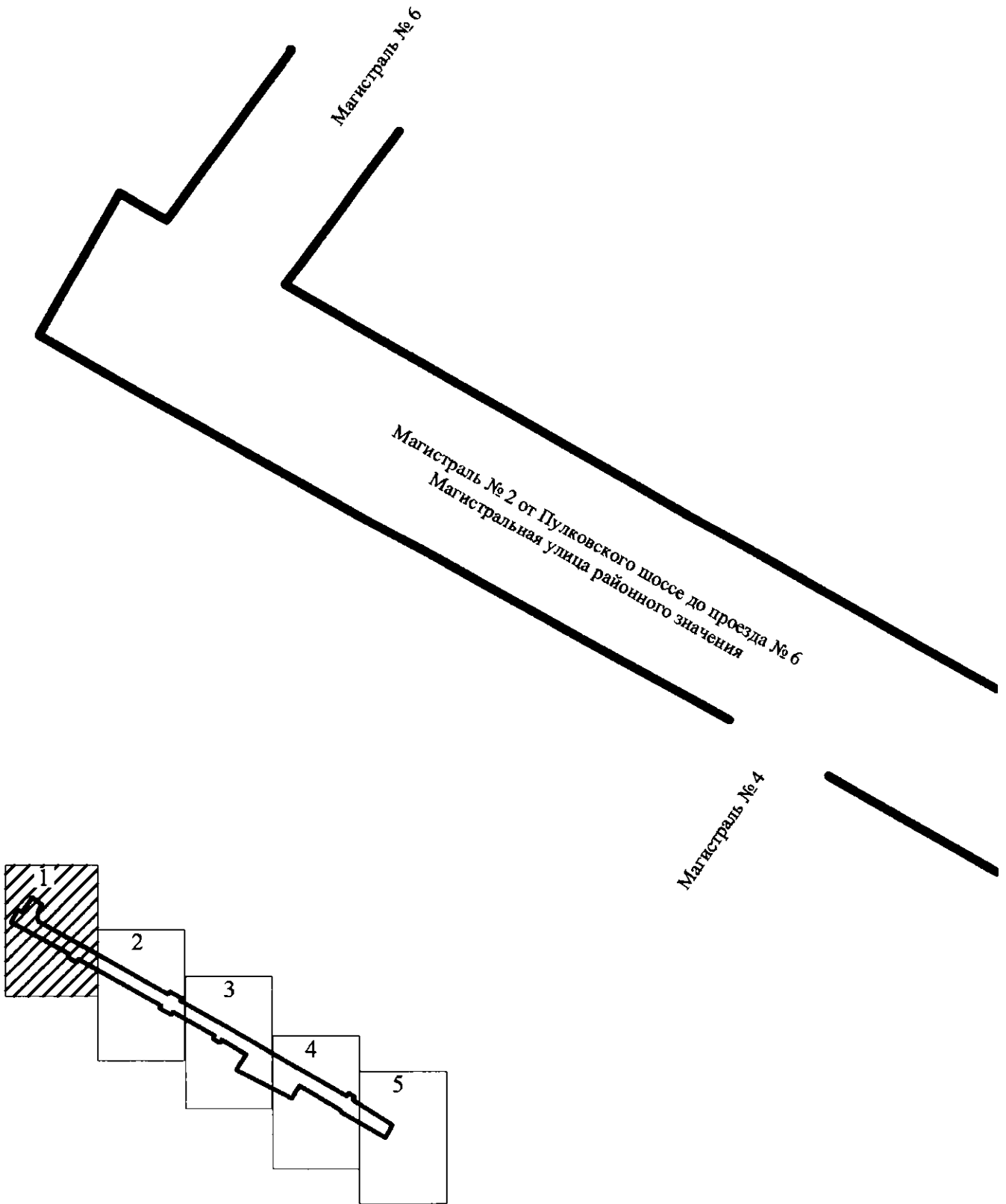
Мероприятия по защите персонала организаций, продолжающих работу в военное время.

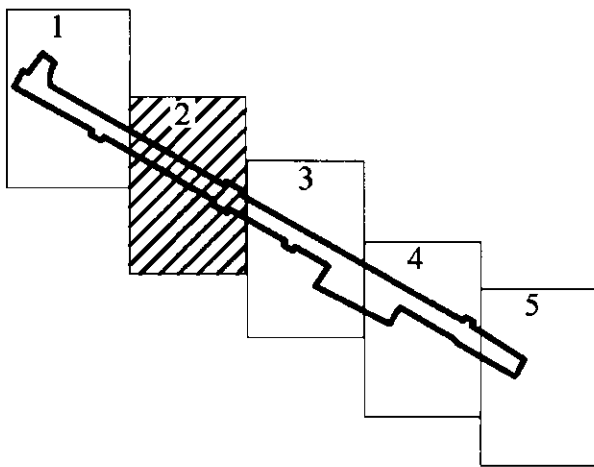

Мероприятия по защите и укрытию персонала работающей смены дежурного и линейного персонала организаций, обеспечивающих жизнедеятельность района размещения линейных объектов регионального значения и выполняющих мероприятия гражданской обороны, учтены в планах гражданской обороны соответствующих организаций, имеющих мобилизационные задания и продолжающих работу в военное время.

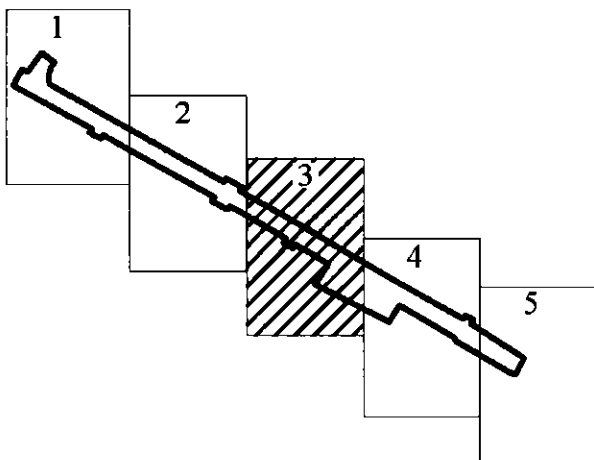
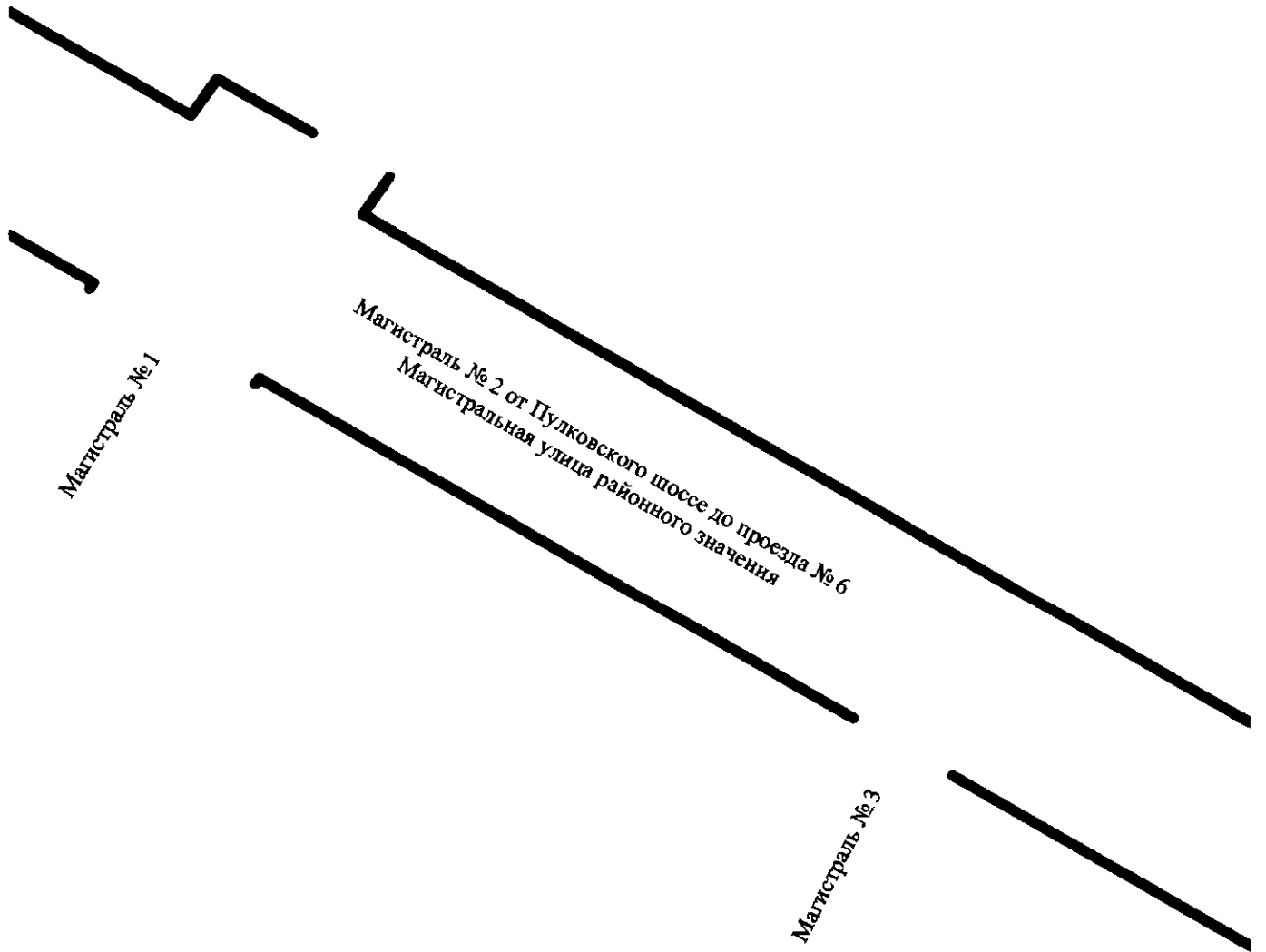
На территории отсутствуют и не предусматриваются к размещению объекты, для которых существует возможность приспособления под объекты гражданской обороны.

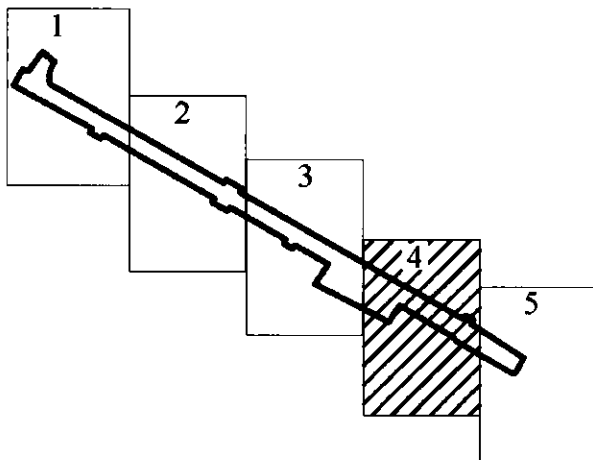
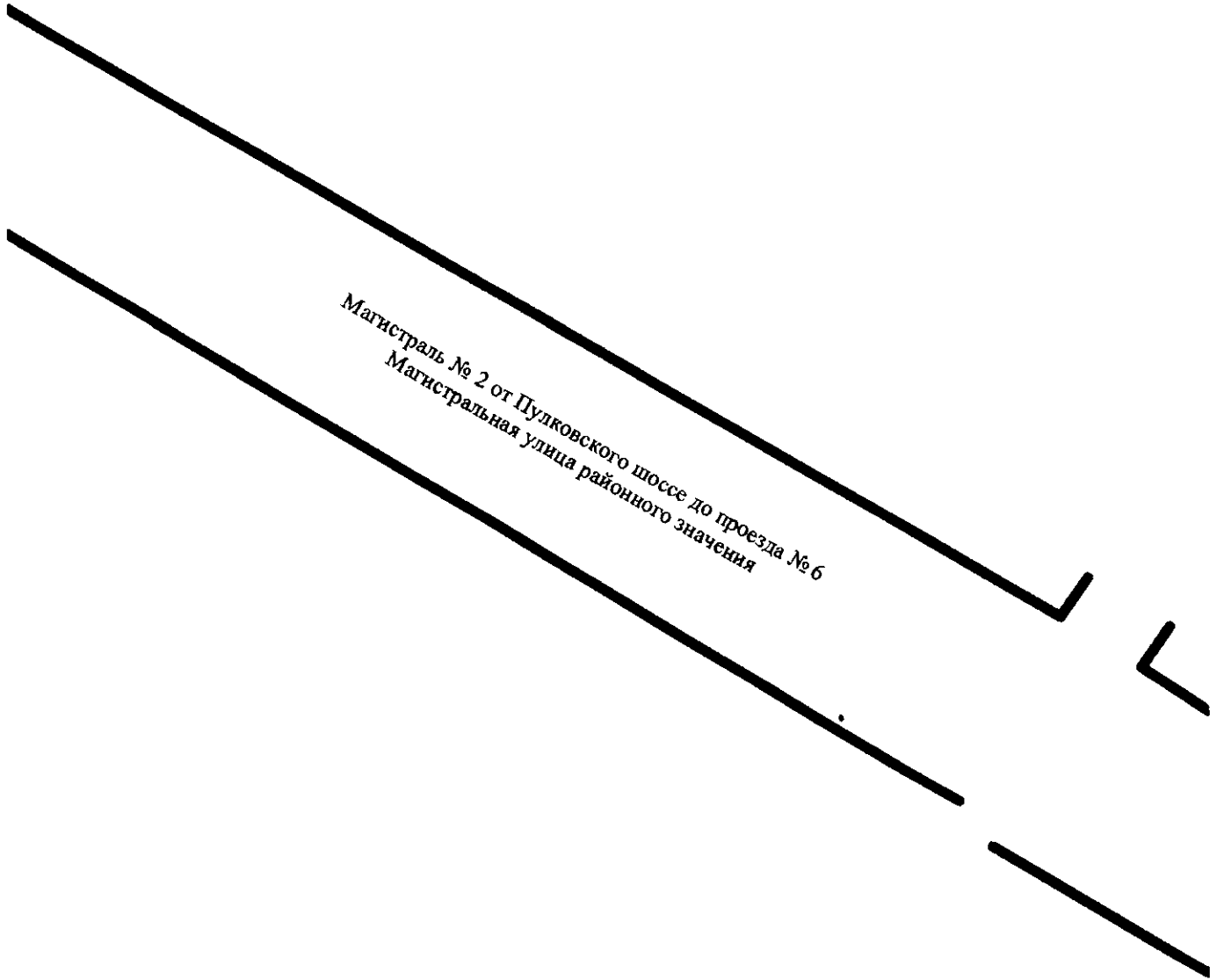


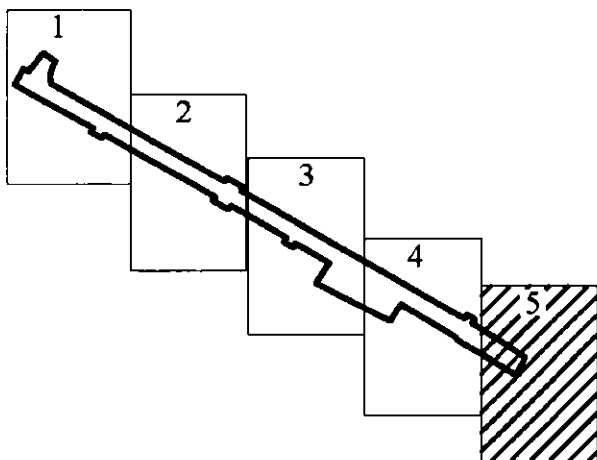
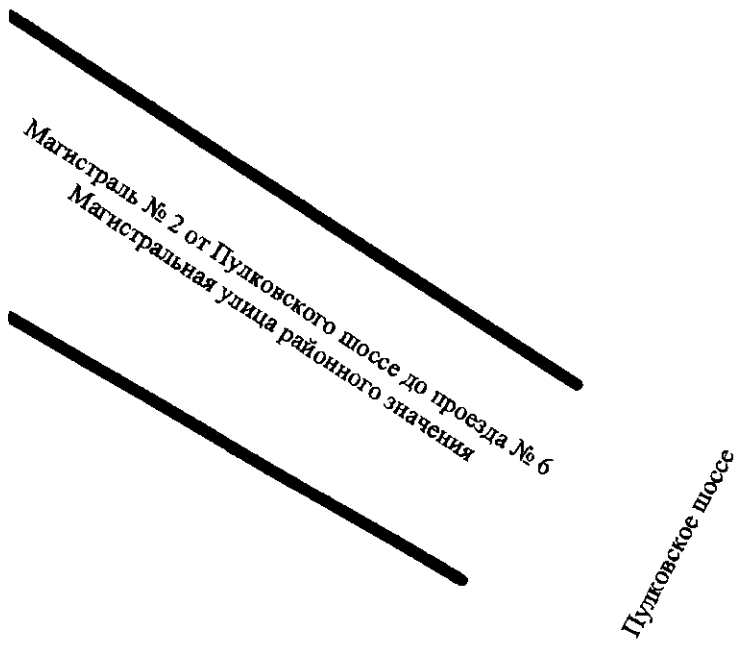
**ЧЕРТЕЖ**  
**межевания территории для размещения линейного объекта регионального значения**  
**«Магистраль № 2 от Пулковского шоссе до проезда № 6»**  
**(красные линии)**











Условные обозначения

— красные линии

Приложение № 5  
к постановлению  
Правительства Санкт-Петербурга  
от 25.12.2025 № 1057

### ПЕРЕЧЕНЬ

образуемых земельных участков; перечень координат характерных точек образуемых земельных участков; сведения о границах территории, применительно к которой осуществляется подготовка проекта межевания, содержащие перечень координат характерных точек таких границ в системе координат, используемой для ведения Единого государственного реестра недвижимости; вид разрешенного использования образуемых земельных участков, предназначенных для размещения линейного объекта регионального значения и объектов капитального строительства, проектируемых в составе линейного объекта регионального значения «Магистраль № 2 от Пулковского шоссе до проезда № 6»

#### 1. Перечень образуемых земельных участков.

Таблица 1

Условный номер образуемого земельного участка	Номера характерных точек образуемого земельного участка	Кадастровый номер земельного участка, из которого образуется земельный участок	Площадь образуемых земельных участков, га	Сведения об отнесении (неотнесении) образуемых земельных участков к территории общего пользования	Способ образования земельного участка	Сведения об отнесении образуемого земельного участка к определенной категории
1	2	3	4	5	6	7
1	1-17	78:14:0772303:3828	0,2811	Отнесен	Раздел или перераспределение	Земли населенных пунктов
2	1-4	78:14:0772303:3821	0,0252	Отнесен	Раздел или перераспределение	Земли населенных пунктов
3	1-4	78:14:0772303:3830	0,1018	Отнесен	Раздел или перераспределение	Земли населенных пунктов
4	1-4	78:14:0772303:3831	0,0959	Отнесен	Раздел или перераспределение	Земли населенных пунктов
5	1-4	78:14:0772303:3821	0,0271	Отнесен	Раздел или перераспределение	Земли населенных пунктов

1	2	3	4	5	6	7
6	1-4	78:14:0772303: 3835	0,6982	Отнесен	Раздел или перераспределение	Земли населенных пунктов
7	1-4	78:14:0772303: 3821	0,0252	Отнесен	Раздел или перераспределение	Земли населенных пунктов
8	1-4	78:14:0772303: 3836	0,3217	Отнесен	Раздел или перераспределение	Земли населенных пунктов
9	1-35	78:14:0772303: 3836	0,1339	Отнесен	Раздел или перераспределение	Земли населенных пунктов
10	1-40	78:14:0772303: 15988	0,9390	Отнесен	Раздел или перераспределение	Земли населенных пунктов
11	1-6	78:14:0772303: 3866	0,6385	Отнесен	Раздел или перераспределение	Земли населенных пунктов
12	1-7	78:14:0772303: 3827	0,0308	Отнесен	Раздел или перераспределение	Земли населенных пунктов
13	1-11	78:14:0772303: 3827	0,0067	Отнесен	Раздел или перераспределение	Земли населенных пунктов
14	1-8	78:14:0772303: 3827	0,0267	Отнесен	Раздел или перераспределение	Земли населенных пунктов
15	1-4	78:14:0772303: 3882	0,6012	Отнесен	Раздел или перераспределение	Земли населенных пунктов

1	2	3	4	5	6	7
16	1-4	78:14:0772303: 3827	0,1666	Отнесен	Раздел или перераспределение	Земли населенных пунктов
17	1-4	78:14:0772303: 3878	0,1382	Отнесен	Раздел или перераспределение	Земли населенных пунктов
18	1-4	78:14:0772303: 3827	0,0250	Отнесен	Раздел или перераспределение	Земли населенных пунктов
19	1-33	78:14:0772303: 3877	0,4485	Отнесен	Раздел или перераспределение	Земли населенных пунктов
20	1-4	78:14:0772303: 3816	0,2774	Отнесен	Раздел или перераспределение	Земли населенных пунктов
21	1-4	78:14:0772303: 3820	0,2388	Отнесен	Раздел или перераспределение	Земли населенных пунктов
22	1-6	—	0,1523	Отнесен	Образование земельного участка из земель, находящихся в государственной собственности	Земли населенных пунктов
23	1-74 (внутренний контур 1-4)	78:14:0772303: 15988	2,9773	Отнесен	Раздел или перераспределение	Земли населенных пунктов
24	1-4	78:14:0772303: 39	0,0442	Не отнесен	Раздел или перераспределение	Земли населенных пунктов

1	2	3	4	5	6	7
25	1-4	78:14:0772303: 39	0,0261	Не отнесен	Раздел или перераспределение	Земли населенных пунктов
26	1-14	78:14:0772303: 39	0,5087	Не отнесен	Раздел или перераспределение	Земли населенных пунктов
27	1-4	78:14:0772303: 39	0,3756	Не отнесен	Раздел или перераспределение	Земли населенных пунктов
28	1-4	78:14:0772303: 39	1,0053	Не отнесен	Раздел или перераспределение	Земли населенных пунктов
29	1-3	78:14:0772303: 35	0,0075	Отнесен	Раздел или перераспределение	Земли населенных пунктов
30	1-6	—	0,0002	Отнесен	Образование земельного участка из земель, находящихся в государственной собственности	Земли населенных пунктов
31	1-7	78:14:0772303: 36	0,0069	Отнесен	Раздел или перераспределение	Земли населенных пунктов
32	1-9	78:14:0772303: 21	0,0880	Отнесен	Раздел или перераспределение	Земли населенных пунктов
33	1-13	78:14:0772303: 15988	0,0111	Отнесен	Раздел или перераспределение	Земли населенных пунктов

1	2	3	4	5	6	7
34	1-7	78:14:0772303: 23	0,0355	Отнесен	Раздел или перераспределение	Земли населенных пунктов
35	1-13	78:14:0772303: 23	0,3873	Отнесен	Раздел или перераспределение	Земли населенных пунктов
36	1-15	78:14:0772303: 51	0,7532	Отнесен	Раздел или перераспределение	Земли населенных пунктов
37	1-31	78:14:0772303: 15988	2,1839	Отнесен	Раздел или перераспределение	Земли населенных пунктов

Сведения о земельных участках, в отношении которых предполагаются их резервирование и (или) изъятие для государственных нужд

Таблица 2

Условный номер образуемого земельного участка/ кадастровый номер существующего земельного участка	Кадастровый номер существующего земельного участка	Адрес или описание местоположения земельного участка	Объекты недвижимого имущества, расположенные на земельном участке	
			Кадастровый номер	Адрес
1	2	3	4	5
1	78:14:0772303: 3828	Санкт-Петербург, Пулковское шоссе; участок 1, д. 103, литера Р	—	—
2	78:14:0772303: 3821	Санкт-Петербург, Пулковское шоссе	—	—
3	78:14:0772303: 3830	Санкт-Петербург, Пулковское шоссе, участок 3, д. 103, литера Р	—	—
4	78:14:0772303: 3831	Санкт-Петербург, Пулковское шоссе, участок 4, д. 103, литера Р	—	—

1	2	3	4	5
5	78:14:0772303: 3821	Санкт-Петербург, Пулковское шоссе	—	—
6	78:14:0772303: 3835	Санкт-Петербург, Пулковское шоссе, участок 8, д. 103, литера Р	—	—
7	78:14:0772303: 3821	Санкт-Петербург, Пулковское шоссе	—	—
8	78:14:0772303: 3836	Санкт-Петербург, Пулковское шоссе, участок 9, д. 103, литера Р	—	—
9	78:14:0772303: 3836	Санкт-Петербург, Пулковское шоссе, участок 9, д. 103, литера Р	—	—
10	78:14:0772303: 15988	Санкт-Петербург, Пулковское шоссе	78:14:0000000: 317; 78:14:0000000: 3190	Санкт-Петербург, водопроводная сеть Московского района, литера Б; Санкт-Петербург, канализационная сеть Московского района, литера А
11	78:14:0772303: 3866	Санкт-Петербург, Пулковское шоссе, участок 39, д. 103, литера Р	—	—
12	78:14:0772303: 3827	Санкт-Петербург, Пулковское шоссе, участок 116, д. 103, литера Р	78:14:0000000: 319; 78:14:0000000: 317; 78:14:0772303: 3010	Санкт-Петербург, канализационная сеть Московского района, литера А; Санкт-Петербург, водопроводная сеть Московского района, литера Б; Санкт-Петербург, Пулковское шоссе, д. 103
13	78:14:0772303: 3827	Санкт-Петербург, Пулковское шоссе, участок 116, д. 103, литера Р	78:14:0000000: 319; 78:14:0000000: 317; 78:14:0772303: 3010	Санкт-Петербург, канализационная сеть Московского района, литера А; Санкт-Петербург, водопроводная сеть Московского района, литера Б; Санкт-Петербург, Пулковское шоссе, д. 103
14	78:14:0772303: 3827	Санкт-Петербург, Пулковское шоссе, участок 116, д. 103, литера Р	78:14:0000000: 319; 78:14:0000000: 317; 78:14:0772303: 3010	Санкт-Петербург, канализационная сеть Московского района, литера А; Санкт-Петербург, водопроводная сеть Московского района, литера Б; Санкт-Петербург, Пулковское шоссе, д. 103

1	2	3	4	5
15	78:14:0772303: 3882	Санкт-Петербург, Пулковское шоссе, участок 55, д. 103, литера Р	78:14:0000000: 3175	Санкт-Петербург, водопроводная сеть Московского района, литера Б
16	78:14:0772303: 3827	Санкт-Петербург, Пулковское шоссе, участок 116, д. 103, литера Р	78:14:0000000: 319; 78:14:0000000: 317; 78:14:0772303: 3010	Санкт-Петербург, канализационная сеть Московского района, литера А; Санкт-Петербург, водопроводная сеть Московского района, литера Б; Санкт-Петербург, Пулковское шоссе, д. 103
17	78:14:0772303: 3878	Санкт-Петербург, Пулковское шоссе, участок 51, д. 103, литера Р	78:14:0000000: 3190	Санкт-Петербург, канализационная сеть Московского района, литера А
18	78:14:0772303: 3827	Санкт-Петербург, Пулковское шоссе, участок 116, д. 103, литера Р	78:14:0000000: 319; 78:14:0000000: 317; 78:14:0772303: 3010	Санкт-Петербург, канализационная сеть Московского района, литера А; Санкт-Петербург, водопроводная сеть Московского района, литера Б; Санкт-Петербург, Пулковское шоссе, д. 103
19	78:14:0772303: 3877	Санкт-Петербург, Пулковское шоссе, участок 50, д. 103, литера Р	78:14:0000000: 3190	Санкт-Петербург, канализационная сеть Московского района, литера А
20	78:14:0772303: 3816	Санкт-Петербург, Пулковское шоссе, участок 105, д. 103, литера Р	78:14:0000000: 319; 78:14:0000000: 3175	Санкт-Петербург, канализационная сеть Московского района, литера А; Санкт-Петербург, водопроводная сеть Московского района, литера Б
21	78:14:0772303: 3820	Санкт-Петербург, Пулковское шоссе, участок 109, д. 103, литера Р	78:14:0000000: 3190	Санкт-Петербург, канализационная сеть Московского района, литера А
23	78:14:0772303: 15988	Санкт-Петербург, Пулковское шоссе	78:14:0000000: 317; 78:14:0000000: 3190	Санкт-Петербург, водопроводная сеть Московского района, литера Б; Санкт-Петербург, канализационная сеть Московского района, литера А
24	78:14:0772303: 39	Санкт-Петербург, Пулковское шоссе, д. 103, литера Е	78:14:0000000: 3175	Санкт-Петербург, водопроводная сеть Московского района, литера Б

1	2	3	4	5
25	78:14:0772303: 39	Санкт-Петербург, Пулковское шоссе, д. 103, литера Е	78:14:0000000: 3175	Санкт-Петербург, водопроводная сеть Московского района, литера Б
26	78:14:0772303: 39	Санкт-Петербург, Пулковское шоссе, д. 103, литера Е	78:14:0000000: 3175	Санкт-Петербург, водопроводная сеть Московского района, литера Б
27	78:14:0772303: 39	Санкт-Петербург, Пулковское шоссе, д. 103, литера Е	78:14:0000000: 3175	Санкт-Петербург, водопроводная сеть Московского района, литера Б
28	78:14:0772303: 39	Санкт-Петербург, Пулковское шоссе, д. 103, литера Е	78:14:0000000: 3175	Санкт-Петербург, водопроводная сеть Московского района, литера Б
29	78:14:0772303: 35	Санкт-Петербург, Пулковское шоссе, участок 28	—	—
31	78:14:0772303: 36	Санкт-Петербург, Пулковское шоссе, участок 30	—	—
32	78:14:0772303: 21	Санкт-Петербург, Пулковское шоссе, участок 23	—	—
33	78:14:0772303: 15988	Санкт-Петербург, Пулковское шоссе	78:14:0000000: 317; 78:14:0000000: 3190	Санкт-Петербург, водопроводная сеть Московского района, литера Б; Санкт-Петербург, канализационная сеть Московского района, литера А
34	78:14:0772303: 23	Санкт-Петербург, Пулковское шоссе, участок 22	—	—
35	78:14:0772303: 23	Санкт-Петербург, Пулковское шоссе, участок 22	—	—
36	78:14:0772303: 51	Санкт-Петербург, Пулковское шоссе, участок 21	—	—
37	78:14:0772303: 15988	Санкт-Петербург, Пулковское шоссе	78:14:0000000: 317; 78:14:0000000: 3190	Санкт-Петербург, водопроводная сеть Московского района, литера Б; Санкт-Петербург, канализационная сеть Московского района, литера А
-	78:14:0772303: 10	Санкт-Петербург, Пулковское шоссе, д. 83, корп. 4, литера А	78:14:0772303: 375;78:14:0000 000:3190	Санкт-Петербург, водопроводная сеть Московского района, литера Б; Санкт-Петербург, канализационная сеть Московского района, литера А

1	2	3	4	5
-	78:14:0772303: 15995	Санкт-Петербург, Пулковское шоссе	78:14:0000000: 3175	Санкт-Петербург, водопроводная сеть Московского района, литера Б

## 2. Перечень координат характерных точек образуемых земельных участков.

Номер точки	X (м)	Y (м)
1	2	3
<b>Образуемый земельный участок 1</b>		
1	74943,29	112449,90
2	74877,81	112564,78
3	74857,60	112549,76
4	74893,81	112486,23
5	74896,44	112482,24
6	74899,31	112478,40
7	74902,39	112474,74
8	74905,68	112471,27
9	74909,17	112467,99
10	74912,84	112464,92
11	74916,69	112462,07
12	74920,69	112459,45
13	74924,84	112457,07
14	74929,12	112454,93
15	74933,52	112453,05
16	74938,02	112451,42
17	74942,61	112450,06
S=2811 кв.м		
<b>Образуемый земельный участок 2</b>		
1	74857,60	112549,76
2	74877,81	112564,78
3	74872,82	112573,53
4	74852,61	112558,51
S=252 кв.м		
<b>Образуемый земельный участок 3</b>		
1	74852,61	112558,51
2	74872,82	112573,53
3	74852,64	112608,93
4	74832,44	112593,90
S=1018 кв.м		
<b>Образуемый земельный участок 4</b>		
1	74832,44	112593,90
2	74852,64	112608,93
3	74833,73	112642,11
4	74813,35	112627,40

1	2	3
S=959 кв.м		
<b>Образуемый земельный участок 5</b>		
1	74813,35	112627,40
2	74833,73	112642,11
3	74828,39	112651,49
4	74807,95	112636,87
S=271 кв.м		
<b>Образуемый земельный участок 6</b>		
1	74807,95	112636,87
2	74828,39	112651,49
3	74690,15	112894,04
4	74669,62	112879,56
S=6982 кв. м		
<b>Образуемый земельный участок 7</b>		
1	74669,62	112879,56
2	74690,15	112894,04
3	74685,14	112902,83
4	74664,65	112888,30
S=252 кв.м		
<b>Образуемый земельный участок 8</b>		
1	74664,65	112888,30
2	74685,14	112902,83
3	74621,83	113013,90
4	74600,48	113000,88
S=3217 кв.м		
<b>Образуемый земельный участок 9</b>		
1	74600,48	113000,88
2	74621,83	113013,90
3	74619,52	113017,95
4	74630,77	113025,99
5	74614,15	113055,15
6	74595,01	113041,48
7	74594,35	113040,92
8	74593,72	113040,33
9	74593,12	113039,72
10	74592,54	113039,07
11	74592,00	113038,40
12	74591,49	113037,70
13	74591,01	113036,98
14	74590,57	113036,24
15	74590,17	113035,47
16	74589,80	113034,69
17	74589,46	113033,89

1	2	3
18	74589,17	113033,08
19	74588,91	113032,26
20	74588,69	113031,42
21	74588,52	113030,58
22	74588,38	113029,72
23	74588,28	113028,86
24	74588,23	113028,00
25	74588,21	113027,14
26	74588,23	113026,27
27	74588,30	113025,41
28	74588,41	113024,55
29	74588,55	113023,70
30	74588,74	113022,86
31	74588,96	113022,02
32	74589,23	113021,20
33	74589,53	113020,39
34	74589,87	113019,60
35	74590,25	113018,82
S=1339 кв.м		
<b>Образуемый земельный участок 10</b>		
1	74576,45	112986,22
2	74600,48	113000,88
3	74590,25	113018,82
4	74589,87	113019,60
5	74589,53	113020,39
6	74589,23	113021,20
7	74588,96	113022,02
8	74588,74	113022,86
9	74588,55	113023,70
10	74588,41	113024,55
11	74588,30	113025,41
12	74588,23	113026,27
13	74588,21	113027,14
14	74588,23	113028,00
15	74588,28	113028,86
16	74588,38	113029,72
17	74588,52	113030,58
18	74588,69	113031,42
19	74588,91	113032,26
20	74589,17	113033,08
21	74589,46	113033,89
22	74589,80	113034,69
23	74590,17	113035,47
24	74590,57	113036,24

1	2	3
25	74591,01	113036,98
26	74591,49	113037,70
27	74592,00	113038,40
28	74592,54	113039,07
29	74593,12	113039,72
30	74593,72	113040,33
31	74594,35	113040,92
32	74595,01	113041,48
33	74614,15	113055,15
34	74600,74	113078,68
35	74589,43	113070,60
36	74576,71	113061,50
37	74564,15	113064,62
38	74465,38	113237,91
39	74437,47	113222,00
40	74552,17	113027,35
S=9390 кв.м		
<b>Образующий земельный участок 11</b>		
1	74576,71	113061,50
2	74589,43	113070,60
3	74462,17	113293,80
4	74440,55	113281,47
5	74465,38	113237,91
6	74564,15	113064,62
S=6385 кв.м		
<b>Образующий земельный участок 12</b>		
1	74455,70	113305,15
2	74462,17	113293,80
3	74440,55	113281,47
4	74434,56	113291,98
5	74438,83	113294,57
6	74442,89	113297,11
7	74448,82	113300,16
S=308 кв.м		
<b>Образующий земельный участок 13</b>		
1	74434,56	113291,98
2	74438,83	113294,57
3	74442,89	113297,11
4	74448,82	113300,16
5	74455,70	113305,15
6	74454,60	113307,07
7	74449,60	113304,28
8	74443,25	113300,05
9	74439,23	113297,30

1	2	3
10	74434,99	113296,24
11	74432,74	113295,18
S=67 кв.м		
<b>Образующий земельный участок 14</b>		
1	74449,38	113316,24
2	74454,60	113307,07
3	74449,60	113304,28
4	74443,25	113300,05
5	74439,23	113297,30
6	74434,99	113296,24
7	74432,74	113295,18
8	74427,78	113303,88
S=267 кв.м		
<b>Образующий земельный участок 15</b>		
1	74427,78	113303,88
2	74449,38	113316,24
3	74329,62	113526,27
4	74308,04	113513,97
S=6012 кв.м		
<b>Образующий земельный участок 16</b>		
1	74308,04	113513,97
2	74329,62	113526,27
3	74295,66	113585,82
4	74275,52	113571,04
S=1666 кв.м		
<b>Образующий земельный участок 17</b>		
1	74275,52	113571,04
2	74295,66	113585,82
3	74268,07	113634,22
4	74247,93	113619,47
S=1382 кв.м		
<b>Образующий земельный участок 18</b>		
1	74247,93	113619,47
2	74268,07	113634,22
3	74263,08	113642,98
4	74242,94	113628,22
S=250 кв.м		
<b>Образующий земельный участок 19</b>		
1	74242,94	113628,22
2	74263,08	113642,98
3	74173,34	113800,37
4	74159,66	113790,74
5	74159,29	113790,47
6	74158,94	113790,18

1	2	3
7	74158,60	113789,87
8	74158,28	113789,54
9	74157,98	113789,20
10	74157,69	113788,84
11	74157,42	113788,47
12	74157,17	113788,09
13	74156,94	113787,69
14	74156,73	113787,28
15	74156,55	113786,87
16	74156,38	113786,44
17	74156,23	113786,01
18	74156,11	113785,57
19	74156,01	113785,12
20	74155,94	113784,67
21	74155,88	113784,21
22	74155,85	113783,76
23	74155,84	113783,30
24	74155,86	113782,84
25	74155,90	113782,38
26	74155,96	113781,93
27	74156,05	113781,48
28	74156,15	113781,04
29	74156,29	113780,60
30	74156,44	113780,17
31	74156,61	113779,74
32	74156,81	113779,33
33	74157,02	113778,93
S=4485 кв.м		
<b>Образуемый земельный участок 20</b>		
1	74137,49	113811,82
2	74157,49	113825,91
3	74096,64	113920,12
4	74075,83	113906,58
S=2774 кв.м		
<b>Образуемый земельный участок 21</b>		
1	74075,83	113906,58
2	74096,64	113920,12
3	74045,32	113999,58
4	74023,17	113987,51
S=2388 кв.м		
<b>Образуемый земельный участок 22</b>		
1	74114,91	113768,40
2	74044,85	113888,03
3	73997,17	113969,44

1	2	3
4	73996,35	113970,83
5	73991,00	113967,67
6	74100,39	113778,95
S=1523 кв.м		
<b>Образуемый земельный участок 23</b>		
1	74075,83	113906,58
2	74137,49	113811,82
3	74157,49	113825,91
4	74170,32	113834,94
5	74185,61	113809,01
6	74173,34	113800,37
7	74159,66	113790,74
8	74159,29	113790,47
9	74158,94	113790,18
10	74158,60	113789,87
11	74158,28	113789,54
12	74157,98	113789,20
13	74157,69	113788,84
14	74157,42	113788,47
15	74157,17	113788,09
16	74156,94	113787,69
17	74156,73	113787,28
18	74156,55	113786,87
19	74156,38	113786,44
20	74156,23	113786,01
21	74156,11	113785,57
22	74156,01	113785,12
23	74155,94	113784,67
24	74155,88	113784,21
25	74155,85	113783,76
26	74155,84	113783,30
27	74155,86	113782,84
28	74155,90	113782,38
29	74155,96	113781,93
30	74156,05	113781,48
31	74156,15	113781,04
32	74156,29	113780,60
33	74156,44	113780,17
34	74156,61	113779,74
35	74156,81	113779,33
36	74157,02	113778,93
37	74242,94	113628,22
38	74247,93	113619,47
39	74275,52	113571,04

1	2	3
40	74308,04	113513,97
41	74427,78	113303,88
42	74432,74	113295,18
43	74427,80	113292,85
44	74422,72	113290,52
45	74421,67	113290,10
46	74417,43	113288,41
47	74411,92	113285,44
48	74407,90	113282,69
49	74410,35	113279,21
50	74411,40	113279,83
51	74417,49	113283,90
52	74424,78	113287,12
53	74434,09	113291,69
54	74434,56	113291,98
55	74440,55	113281,47
56	74465,38	113237,91
57	74437,47	113222,00
58	74424,76	113243,57
59	74404,01	113278,81
60	74403,35	113279,93
61	74355,66	113360,93
62	74291,08	113470,62
63	74264,23	113516,22
64	74234,24	113567,16
65	74219,02	113593,01
66	74216,90	113596,61
67	74215,30	113599,32
68	74213,83	113601,83
69	74210,50	113607,48
70	74205,62	113615,77
71	74163,77	113686,08
72	74117,74	113763,57
73	74114,91	113768,40
74	74044,85	113888,03
<b>Внутренний контур 1 (участок 78:14:0772303:10)</b>		
1	74242,50	113603,73
2	74246,87	113595,31
3	74238,27	113590,82
4	74233,91	113599,24
<b>S=29773 кв.м</b>		
<b>Образуемый земельный участок 24</b>		
1	74234,24	113567,16
2	74219,02	113593,01

1	2	3
3	74206,58	113584,96
4	74221,15	113559,69
S=442 кв.м		
<b>Образуемый земельный участок 25</b>		
1	74185,64	113571,79
2	74174,88	113565,43
3	74184,55	113547,24
4	74195,58	113553,10
S=261 кв.м		
<b>Образуемый земельный участок 26</b>		
1	74206,58	113584,96
2	74221,15	113559,69
3	74234,24	113567,16
4	74264,23	113516,22
5	74202,37	113484,34
6	74163,61	113559,55
7	74164,37	113559,99
8	74173,71	113564,74
9	74174,88	113565,43
10	74184,55	113547,24
11	74195,58	113553,10
12	74185,64	113571,79
13	74189,56	113574,11
14	74198,99	113580,05
S=5087 кв.м		
<b>Образуемый земельный участок 27</b>		
1	74291,08	113470,62
2	74264,23	113516,22
3	74202,37	113484,34
4	74226,57	113437,37
S=3756 кв.м		
<b>Образуемый земельный участок 28</b>		
1	74355,66	113360,93
2	74291,08	113470,62
3	74226,57	113437,37
4	74289,09	113316,04
S=10053 кв.м		
<b>Образуемый земельный участок 29</b>		
1	74355,66	113360,93
2	74403,35	113279,93
3	74402,03	113279,02
S=75 кв.м		
<b>Образуемый земельный участок 30</b>		
1	74402,71	113277,85

1	2	3
2	74402,89	113277,98
3	74403,61	113278,52
4	74404,01	113278,81
5	74403,35	113279,93
6	74402,03	113279,02
S=2 кв.м		
<b>Образуемый земельный участок 31</b>		
1	74404,01	113278,81
2	74424,76	113243,57
3	74423,15	113242,79
4	74418,31	113251,08
5	74402,71	113277,85
6	74402,89	113277,98
7	74403,61	113278,52
S=69 кв.м		
<b>Образуемый земельный участок 32</b>		
1	74546,13	113023,03
2	74552,17	113027,35
3	74437,47	113222,00
4	74424,76	113243,57
5	74423,15	113242,79
6	74435,36	113221,83
7	74435,97	113220,78
8	74539,70	113038,86
9	74537,86	113037,54
S=880 кв.м		
<b>Образуемый земельный участок 33</b>		
1	74410,35	113279,21
2	74411,40	113279,83
3	74417,49	113283,90
4	74424,78	113287,12
5	74434,09	113291,69
6	74434,56	113291,98
7	74432,74	113295,18
8	74427,80	113292,85
9	74422,72	113290,52
10	74421,67	113290,10
11	74417,43	113288,41
12	74411,92	113285,44
13	74407,90	113282,69
S=111 кв.м		
<b>Образуемый земельный участок 34</b>		
1	74571,44	112983,17
2	74576,45	112986,22

1	2	3
3	74552,17	113027,35
4	74546,13	113023,03
5	74552,30	113012,22
6	74566,74	112986,90
7	74568,57	112988,21
S=355 кв.м		
<b>Образуемый земельный участок 35</b>		
1	74766,20	112610,66
2	74788,65	112626,74
3	74576,45	112986,22
4	74571,44	112983,17
5	74621,15	112895,95
6	74627,12	112885,47
7	74634,58	112872,38
8	74668,44	112812,98
9	74675,91	112799,88
10	74685,12	112783,72
11	74692,58	112770,63
12	74775,66	112624,86
13	74763,25	112615,98
S=3873 кв.м		
<b>Образуемый земельный участок 36</b>		
1	74940,09	112331,32
2	74992,64	112361,29
3	74982,59	112378,92
4	75045,35	112425,56
5	75040,72	112431,78
6	74945,74	112360,79
7	74788,65	112626,74
8	74766,20	112610,66
9	74783,76	112579,02
10	74796,35	112588,03
11	74848,59	112494,48
12	74854,80	112483,37
13	74862,16	112470,19
14	74921,71	112363,57
15	74934,17	112341,71
S=7532 кв.м		
<b>Образуемый земельный участок 37</b>		
1	74945,74	112360,79
2	75040,72	112431,78
3	75015,48	112465,65
4	75014,89	112465,21
5	75011,06	112462,34

1	2	3
6	74958,60	112423,03
7	74943,29	112449,90
8	74942,61	112450,06
9	74938,02	112451,42
10	74933,52	112453,05
11	74929,12	112454,93
12	74924,84	112457,07
13	74920,69	112459,45
14	74916,69	112462,07
15	74912,84	112464,92
16	74909,17	112467,99
17	74905,68	112471,27
18	74902,39	112474,74
19	74899,31	112478,40
20	74896,44	112482,24
21	74893,81	112486,23
22	74857,60	112549,76
23	74852,61	112558,51
24	74832,44	112593,90
25	74813,35	112627,40
26	74807,95	112636,87
27	74669,62	112879,56
28	74664,65	112888,30
29	74600,48	113000,88
30	74576,45	112986,22
31	74788,65	112626,74
S=21839 кв.м		

3. Сведения о границах территории, применительно к которой осуществляется подготовка проекта межевания, содержащие перечень координат характерных точек таких границ в системе координат, используемой для ведения Единого государственного реестра недвижимости.

Номер точки	X (м)	Y (м)
1	2	3
<b>Образуемый земельный участок 1</b>		
1	74943,29	112449,90
2	74877,81	112564,78
3	74857,60	112549,76
4	74893,81	112486,23
5	74896,44	112482,24
6	74899,31	112478,40
7	74902,39	112474,74
8	74905,68	112471,27
9	74909,17	112467,99

1	2	3
10	74912,84	112464,92
11	74916,69	112462,07
12	74920,69	112459,45
13	74924,84	112457,07
14	74929,12	112454,93
15	74933,52	112453,05
16	74938,02	112451,42
17	74942,61	112450,06
<b>Образуемый земельный участок 2</b>		
1	74857,60	112549,76
2	74877,81	112564,78
3	74872,82	112573,53
4	74852,61	112558,51
<b>Образуемый земельный участок 3</b>		
1	74852,61	112558,51
2	74872,82	112573,53
3	74852,64	112608,93
4	74832,44	112593,90
<b>Образуемый земельный участок 4</b>		
1	74832,44	112593,90
2	74852,64	112608,93
3	74833,73	112642,11
4	74813,35	112627,40
<b>Образуемый земельный участок 5</b>		
1	74813,35	112627,40
2	74833,73	112642,11
3	74828,39	112651,49
4	74807,95	112636,87
<b>Образуемый земельный участок 6</b>		
1	74807,95	112636,87
2	74828,39	112651,49
3	74690,15	112894,04
4	74669,62	112879,56
<b>Образуемый земельный участок 7</b>		
1	74669,62	112879,56
2	74690,15	112894,04
3	74685,14	112902,83
4	74664,65	112888,30
<b>Образуемый земельный участок 8</b>		
1	74664,65	112888,30
2	74685,14	112902,83
3	74621,83	113013,90

1	2	3
4	74600,48	113000,88
<b>Образуемый земельный участок 9</b>		
1	74600,48	113000,88
2	74621,83	113013,90
3	74619,52	113017,95
4	74630,77	113025,99
5	74614,15	113055,15
6	74595,01	113041,48
7	74594,35	113040,92
8	74593,72	113040,33
9	74593,12	113039,72
10	74592,54	113039,07
11	74592,00	113038,40
12	74591,49	113037,70
13	74591,01	113036,98
14	74590,57	113036,24
15	74590,17	113035,47
16	74589,80	113034,69
17	74589,46	113033,89
18	74589,17	113033,08
19	74588,91	113032,26
20	74588,69	113031,42
21	74588,52	113030,58
22	74588,38	113029,72
23	74588,28	113028,86
24	74588,23	113028,00
25	74588,21	113027,14
26	74588,23	113026,27
27	74588,30	113025,41
28	74588,41	113024,55
29	74588,55	113023,70
30	74588,74	113022,86
31	74588,96	113022,02
32	74589,23	113021,20
33	74589,53	113020,39
34	74589,87	113019,60
35	74590,25	113018,82
<b>Образуемый земельный участок 10</b>		
1	74576,45	112986,22
2	74600,48	113000,88
3	74590,25	113018,82
4	74589,87	113019,60
5	74589,53	113020,39
6	74589,23	113021,20

1	2	3
7	74588,96	113022,02
8	74588,74	113022,86
9	74588,55	113023,70
10	74588,41	113024,55
11	74588,30	113025,41
12	74588,23	113026,27
13	74588,21	113027,14
14	74588,23	113028,00
15	74588,28	113028,86
16	74588,38	113029,72
17	74588,52	113030,58
18	74588,69	113031,42
19	74588,91	113032,26
20	74589,17	113033,08
21	74589,46	113033,89
22	74589,80	113034,69
23	74590,17	113035,47
24	74590,57	113036,24
25	74591,01	113036,98
26	74591,49	113037,70
27	74592,00	113038,40
28	74592,54	113039,07
29	74593,12	113039,72
30	74593,72	113040,33
31	74594,35	113040,92
32	74595,01	113041,48
33	74614,15	113055,15
34	74600,74	113078,68
35	74589,43	113070,60
36	74576,71	113061,50
37	74564,15	113064,62
38	74465,38	113237,91
39	74437,47	113222,00
40	74552,17	113027,35
<b>Образуемый земельный участок 11</b>		
1	74576,71	113061,50
2	74589,43	113070,60
3	74462,17	113293,80
4	74440,55	113281,47
5	74465,38	113237,91
6	74564,15	113064,62
<b>Образуемый земельный участок 12</b>		
1	74455,70	113305,15
2	74462,17	113293,80

1	2	3
3	74440,55	113281,47
4	74434,56	113291,98
5	74438,83	113294,57
6	74442,89	113297,11
7	74448,82	113300,16
<b>Образуемый земельный участок 13</b>		
1	74434,56	113291,98
2	74438,83	113294,57
3	74442,89	113297,11
4	74448,82	113300,16
5	74455,70	113305,15
6	74454,60	113307,07
7	74449,60	113304,28
8	74443,25	113300,05
9	74439,23	113297,30
10	74434,99	113296,24
11	74432,74	113295,18
<b>Образуемый земельный участок 14</b>		
1	74449,38	113316,24
2	74454,60	113307,07
3	74449,60	113304,28
4	74443,25	113300,05
5	74439,23	113297,30
6	74434,99	113296,24
7	74432,74	113295,18
8	74427,78	113303,88
<b>Образуемый земельный участок 15</b>		
1	74427,78	113303,88
2	74449,38	113316,24
3	74329,62	113526,27
4	74308,04	113513,97
<b>Образуемый земельный участок 16</b>		
1	74308,04	113513,97
2	74329,62	113526,27
3	74295,66	113585,82
4	74275,52	113571,04
<b>Образуемый земельный участок 17</b>		
1	74275,52	113571,04
2	74295,66	113585,82
3	74268,07	113634,22
4	74247,93	113619,47
<b>Образуемый земельный участок 18</b>		
1	74247,93	113619,47
2	74268,07	113634,22

1	2	3
3	74263,08	113642,98
4	74242,94	113628,22
<b>Образуемый земельный участок 19</b>		
1	74242,94	113628,22
2	74263,08	113642,98
3	74173,34	113800,37
4	74159,66	113790,74
5	74159,29	113790,47
6	74158,94	113790,18
7	74158,60	113789,87
8	74158,28	113789,54
9	74157,98	113789,20
10	74157,69	113788,84
11	74157,42	113788,47
12	74157,17	113788,09
13	74156,94	113787,69
14	74156,73	113787,28
15	74156,55	113786,87
16	74156,38	113786,44
17	74156,23	113786,01
18	74156,11	113785,57
19	74156,01	113785,12
20	74155,94	113784,67
21	74155,88	113784,21
22	74155,85	113783,76
23	74155,84	113783,30
24	74155,86	113782,84
25	74155,90	113782,38
26	74155,96	113781,93
27	74156,05	113781,48
28	74156,15	113781,04
29	74156,29	113780,60
30	74156,44	113780,17
31	74156,61	113779,74
32	74156,81	113779,33
33	74157,02	113778,93
<b>Образуемый земельный участок 20</b>		
1	74137,49	113811,82
2	74157,49	113825,91
3	74096,64	113920,12
4	74075,83	113906,58
<b>Образуемый земельный участок 21</b>		
1	74075,83	113906,58
2	74096,64	113920,12

1	2	3
3	74045,32	113999,58
4	74023,17	113987,51
<b>Образуемый земельный участок 22</b>		
1	74114,91	113768,40
2	74044,85	113888,03
3	73997,17	113969,44
4	73996,35	113970,83
5	73991,00	113967,67
6	74100,39	113778,95
<b>Образуемый земельный участок 23</b>		
1	74075,83	113906,58
2	74137,49	113811,82
3	74157,49	113825,91
4	74170,32	113834,94
5	74185,61	113809,01
6	74173,34	113800,37
7	74159,66	113790,74
8	74159,29	113790,47
9	74158,94	113790,18
10	74158,60	113789,87
11	74158,28	113789,54
12	74157,98	113789,20
13	74157,69	113788,84
14	74157,42	113788,47
15	74157,17	113788,09
16	74156,94	113787,69
17	74156,73	113787,28
18	74156,55	113786,87
19	74156,38	113786,44
20	74156,23	113786,01
21	74156,11	113785,57
22	74156,01	113785,12
23	74155,94	113784,67
24	74155,88	113784,21
25	74155,85	113783,76
26	74155,84	113783,30
27	74155,86	113782,84
28	74155,90	113782,38
29	74155,96	113781,93
30	74156,05	113781,48
31	74156,15	113781,04
32	74156,29	113780,60
33	74156,44	113780,17
34	74156,61	113779,74

1	2	3
35	74156,81	113779,33
36	74157,02	113778,93
37	74242,94	113628,22
38	74247,93	113619,47
39	74275,52	113571,04
40	74308,04	113513,97
41	74427,78	113303,88
42	74432,74	113295,18
43	74427,80	113292,85
44	74422,72	113290,52
45	74421,67	113290,10
46	74417,43	113288,41
47	74411,92	113285,44
48	74407,90	113282,69
49	74410,35	113279,21
50	74411,40	113279,83
51	74417,49	113283,90
52	74424,78	113287,12
53	74434,09	113291,69
54	74434,56	113291,98
55	74440,55	113281,47
56	74465,38	113237,91
57	74437,47	113222,00
58	74424,76	113243,57
59	74404,01	113278,81
60	74403,35	113279,93
61	74355,66	113360,93
62	74291,08	113470,62
63	74264,23	113516,22
64	74234,24	113567,16
65	74219,02	113593,01
66	74216,90	113596,61
67	74215,30	113599,32
68	74213,83	113601,83
69	74210,50	113607,48
70	74205,62	113615,77
71	74163,77	113686,08
72	74117,74	113763,57
73	74114,91	113768,40
74	74044,85	113888,03
<b>Внутренний контур 1 (участок 78:14:0772303:10)</b>		
1	74242,50	113603,73
2	74246,87	113595,31
3	74238,27	113590,82

1	2	3
4	74233,91	113599,24
<b>Образуемый земельный участок 24</b>		
1	74234,24	113567,16
2	74219,02	113593,01
3	74206,58	113584,96
4	74221,15	113559,69
<b>Образуемый земельный участок 25</b>		
1	74185,64	113571,79
2	74174,88	113565,43
3	74184,55	113547,24
4	74195,58	113553,10
<b>Образуемый земельный участок 26</b>		
1	74206,58	113584,96
2	74221,15	113559,69
3	74234,24	113567,16
4	74264,23	113516,22
5	74202,37	113484,34
6	74163,61	113559,55
7	74164,37	113559,99
8	74173,71	113564,74
9	74174,88	113565,43
10	74184,55	113547,24
11	74195,58	113553,10
12	74185,64	113571,79
13	74189,56	113574,11
14	74198,99	113580,05
<b>Образуемый земельный участок 27</b>		
1	74291,08	113470,62
2	74264,23	113516,22
3	74202,37	113484,34
4	74226,57	113437,37
<b>Образуемый земельный участок 28</b>		
1	74355,66	113360,93
2	74291,08	113470,62
3	74226,57	113437,37
4	74289,09	113316,04
<b>Образуемый земельный участок 29</b>		
1	74355,66	113360,93
2	74403,35	113279,93
3	74402,03	113279,02
<b>Образуемый земельный участок 30</b>		
1	74402,71	113277,85
2	74402,89	113277,98
3	74403,61	113278,52

1	2	3
4	74404,01	113278,81
5	74403,35	113279,93
6	74402,03	113279,02
<b>Образуемый земельный участок 31</b>		
1	74404,01	113278,81
2	74424,76	113243,57
3	74423,15	113242,79
4	74418,31	113251,08
5	74402,71	113277,85
6	74402,89	113277,98
7	74403,61	113278,52
<b>Образуемый земельный участок 32</b>		
1	74546,13	113023,03
2	74552,17	113027,35
3	74437,47	113222,00
4	74424,76	113243,57
5	74423,15	113242,79
6	74435,36	113221,83
7	74435,97	113220,78
8	74539,70	113038,86
9	74537,86	113037,54
<b>Образуемый земельный участок 33</b>		
1	74410,35	113279,21
2	74411,40	113279,83
3	74417,49	113283,90
4	74424,78	113287,12
5	74434,09	113291,69
6	74434,56	113291,98
7	74432,74	113295,18
8	74427,80	113292,85
9	74422,72	113290,52
10	74421,67	113290,10
11	74417,43	113288,41
12	74411,92	113285,44
13	74407,90	113282,69
<b>Образуемый земельный участок 34</b>		
1	74571,44	112983,17
2	74576,45	112986,22
3	74552,17	113027,35
4	74546,13	113023,03
5	74552,30	113012,22
6	74566,74	112986,90
7	74568,57	112988,21
<b>Образуемый земельный участок 35</b>		

1	2	3
1	74766,20	112610,66
2	74788,65	112626,74
3	74576,45	112986,22
4	74571,44	112983,17
5	74621,15	112895,95
6	74627,12	112885,47
7	74634,58	112872,38
8	74668,44	112812,98
9	74675,91	112799,88
10	74685,12	112783,72
11	74692,58	112770,63
12	74775,66	112624,86
13	74763,25	112615,98
<b>Образуемый земельный участок 36</b>		
1	74940,09	112331,32
2	74992,64	112361,29
3	74982,59	112378,92
4	75045,35	112425,56
5	75040,72	112431,78
6	74945,74	112360,79
7	74788,65	112626,74
8	74766,20	112610,66
9	74783,76	112579,02
10	74796,35	112588,03
11	74848,59	112494,48
12	74854,80	112483,37
13	74862,16	112470,19
14	74921,71	112363,57
15	74934,17	112341,71
<b>Образуемый земельный участок 37</b>		
1	74945,74	112360,79
2	75040,72	112431,78
3	75015,48	112465,65
4	75014,89	112465,21
5	75011,06	112462,34
6	74958,60	112423,03
7	74943,29	112449,90
8	74942,61	112450,06
9	74938,02	112451,42
10	74933,52	112453,05
11	74929,12	112454,93
12	74924,84	112457,07
13	74920,69	112459,45
14	74916,69	112462,07

1	2	3
15	74912,84	112464,92
16	74909,17	112467,99
17	74905,68	112471,27
18	74902,39	112474,74
19	74899,31	112478,40
20	74896,44	112482,24
21	74893,81	112486,23
22	74857,60	112549,76
23	74852,61	112558,51
24	74832,44	112593,90
25	74813,35	112627,40
26	74807,95	112636,87
27	74669,62	112879,56
28	74664,65	112888,30
29	74600,48	113000,88
30	74576,45	112986,22
31	74788,65	112626,74

4. Вид разрешенного использования образуемых земельных участков, существующих земельных участков, предназначенных для размещения линейного объекта регионального значения и объектов капитального строительства, проектируемых в составе линейного объекта регионального значения «Магистраль № 2 от Пулковского шоссе до проезда № 6».

№ п/п	Условный номер образуемого земельного участка, кадастровый номер существующего земельного участка	Вид разрешенного использования образуемого земельного участка, существующего земельного участка
1	2	3
1	1	Земельные участки (территории) общего пользования – улично-дорожная сеть
2	2	Земельные участки (территории) общего пользования – улично-дорожная сеть
3	3	Земельные участки (территории) общего пользования – улично-дорожная сеть
4	4	Земельные участки (территории) общего пользования – улично-дорожная сеть
5	5	Земельные участки (территории) общего пользования – улично-дорожная сеть
6	6	Земельные участки (территории) общего пользования – улично-дорожная сеть
7	7	Земельные участки (территории) общего пользования – улично-дорожная сеть
8	8	Земельные участки (территории) общего пользования – улично-дорожная сеть
9	9	Земельные участки (территории) общего пользования – улично-дорожная сеть



1	2	3
38	78:14:0772303:10	Земельные участки (территории) общего пользования – улично-дорожная сеть
39	78:14:0772303:15995	Земельные участки (территории) общего пользования – улично-дорожная сеть

