



ПРАВИТЕЛЬСТВО САНКТ-ПЕТЕРБУРГА  
КОМИТЕТ ПО ГОСУДАРСТВЕННОМУ КОНТРОЛЮ, ИСПОЛЬЗОВАНИЮ  
И ОХРАНЕ ПАМЯТНИКОВ ИСТОРИИ И КУЛЬТУРЫ

**РАСПОРЯЖЕНИЕ**

окуд

24.12.2021

№ 422-рп

**Об утверждении предмета охраны  
объекта культурного наследия  
федерального значения  
«Пруд Мельничный (с тремя островами)  
с мостом и гротом»**

В соответствии с подпунктом 10 пункта 2 статьи 33 Федерального закона от 25.06.2002 № 73-ФЗ «Об объектах культурного наследия (памятниках истории и культуры) народов Российской Федерации» и пунктом 3.12 Положения о Комитете по государственному контролю, использованию и охране памятников истории и культуры, утвержденного постановлением Правительства Санкт-Петербурга от 28.04.2004 № 651:

1. Утвердить предмет охраны объекта культурного наследия федерального значения «Пруд Мельничный (с тремя островами) с мостом и гротом», расположенного по адресу: Санкт-Петербург, г. Петергоф, парк Луговой (Озерковый), между Царской мельницей и павильоном «Озерки», входящего в состав объекта культурного наследия федерального значения «Парк Луговой (Озерковый)», согласно приложению к распоряжению.

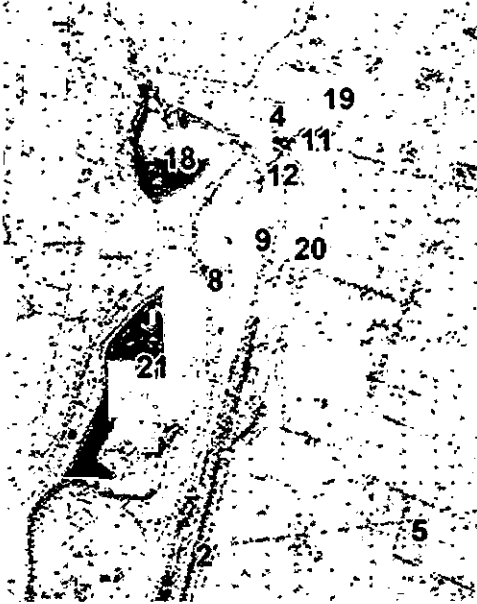

2. Начальнику отдела государственного реестра объектов культурного наследия Управления государственного реестра объектов культурного наследия обеспечить размещение распоряжения в электронной форме в локальной компьютерной сети КГИОП и его официальное опубликование.


3. Контроль за выполнением распоряжения возложить на начальника Управления государственного реестра объектов культурного наследия.

**Заместитель председателя КГИОП**

**Г.Р.Аганова**

Предмет охраны объекта культурного наследия федерального значения  
«Пруд Мельничный (с тремя островами) с мостом и гротом»,  
расположенного по адресу: Санкт-Петербург, г. Петергоф, парк Луговой (Озерковый),  
между Царской мельницей и павильоном «Озерки»,  
входящего в состав объекта культурного наследия федерального значения  
«Парк Луговой (Озерковый)».

№ пп	Виды предметов охраны	Элементы предметов охраны	Фотофиксация
1	2	3	4
1.	Объемно-пространственное решение:	<p>исторические местоположение и габариты пруда Мельничного (с тремя островами) с мостом и гротом;</p> <p>визуальные связи с павильоном "Озерки" (Розовым павильоном), прудом Круглым (с островом) с каменной террасой, шлюзом, переливной трубой, прудом Мельничным (с тремя островами) с мостом и гротом, Каналом Мельничным и Бассейном Самсоновским со шлюзом и водозабором.</p>	 <p>объект культурного наследия федерального значения «Пруд Мельничный (с тремя островами) с мостом и гротом» обозначен под № 20 на плане</p> 

2.	Конструктивная система:	исторические конструкции берегоукрепления;  профиль и дерновое покрытие откосов.	 The right column of the table contains four black and white photographs stacked vertically. Each photograph shows a riverbank with a line of trees. The ground is covered in snow, and the water of the river is visible in the foreground. The trees are mostly bare, suggesting a winter or late autumn setting. The photographs show different perspectives of the same or similar riverbank sections.
----	-------------------------	--	---