



ПРАВИТЕЛЬСТВО САНКТ-ПЕТЕРБУРГА
КОМИТЕТ ПО ГОСУДАРСТВЕННОМУ КОНТРОЛЮ, ИСПОЛЬЗОВАНИЮ
И ОХРАНЕ ПАМЯТНИКОВ ИСТОРИИ И КУЛЬТУРЫ

РАСПОРЯЖЕНИЕ

окуд

24.12.2021

№ 423-рп

**Об утверждении предмета охраны
объекта культурного наследия
федерального значения
«Пруд Руинный (с двумя островами)
с каналом (протокой) и двумя плюзами»**

В соответствии с подпунктом 10 пункта 2 статьи 33 Федерального закона от 25.06.2002 № 73-ФЗ «Об объектах культурного наследия (памятниках истории и культуры) народов Российской Федерации» и пунктом 3.12 Положения о Комитете по государственному контролю, использованию и охране памятников истории и культуры, утвержденного постановлением Правительства Санкт-Петербурга от 28.04.2004 № 651:

1. Утвердить предмет охраны объекта культурного наследия федерального значения «Пруд Руинный (с двумя островами) с каналом (протокой) и двумя плюзами», расположенного по адресу: Санкт-Петербург, г. Петергоф, парк Луговой (Озерковый), юго – восточнее Бельведера, входящего в состав объекта культурного наследия федерального значения «Парк Луговой (Озерковый)», согласно приложению к распоряжению.

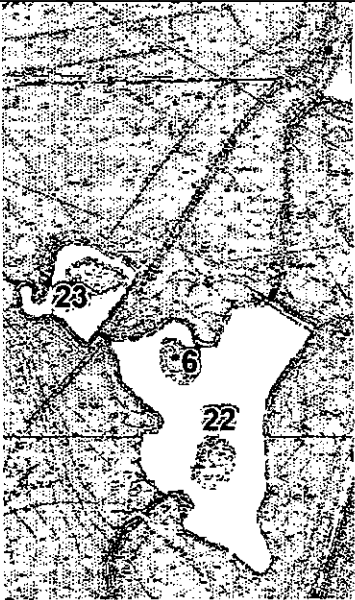

2. Начальнику отдела государственного реестра объектов культурного наследия Управления государственного реестра объектов культурного наследия обеспечить размещение распоряжения в электронной форме в локальной компьютерной сети КГИОП и его официальное опубликование.





3. Контроль за выполнением распоряжения возложить на начальника Управления государственного реестра объектов культурного наследия.

Заместитель председателя КГИОП

Г.Р.Аганова

Предмет охраны объекта культурного наследия федерального значения
«Пруд Руинный (с двумя островами) с каналом (протокой) и двумя шлюзами»,
расположенного по адресу:
Санкт-Петербург, г. Петергоф, парк Луговой (Озерковый), юго – восточнее Бельведера,
входящего в состав объекта культурного наследия федерального значения
«Парк Луговой (Озерковый)».

№ пп	Виды предметов охраны	Элементы предметов охраны	Фотофиксация
1	2	3	4
1.	Объемно-пространственное решение:	<p>исторические местоположение и габариты пруда Руинного (с двумя островами) с каналом (протокой) и двумя шлюзами;</p> <p>визуальные связи прудом Саперным (с островом) со шлюзом и каналом.</p>	 <p>объект культурного наследия федерального значения «Пруд Руинный (с двумя островами) с каналом (протокой) и двумя шлюзами» обозначен под № 22 на плане</p> 

2.	Конструктивная система:	<p>исторические конструкции берегоукрепления Руинного пруда;</p> <p>профиль, дерновое покрытие и бульжная мощение откосов Руинного пруда;</p> <p>исторические конструкции берегоукрепления и покрытия дна канала (протоки);</p>	   
----	-------------------------	---	--

профиль и дерновое
покрытие откосов канала
(протоки);



историческое
местоположение шлюза
между Руинным и Саперным
прудами;



историческое
местоположение шлюза
между Руинным прудом и
каналом (протокой).

