



ПРАВИТЕЛЬСТВО САНКТ-ПЕТЕРБУРГА
КОМИТЕТ ПО ГОСУДАРСТВЕННОМУ КОНТРОЛЮ, ИСПОЛЬЗОВАНИЮ
И ОХРАНЕ ПАМЯТНИКОВ ИСТОРИИ И КУЛЬТУРЫ
РАСПОРЯЖЕНИЕ

окул

08.02.2022

№ 101-рп

**Об утверждении границ и режима использования территории
объекта культурного наследия федерального значения
«Жилой дом палаты мер и весов. Здесь в 1897-1907 гг.
жил и работал химик Менделеев Д.И.»**

В соответствии со статьей 3.1, подпунктом 10 пункта 2 статьи 33 Федерального закона от 25.06.2002 № 73-ФЗ «Об объектах культурного наследия (памятниках истории и культуры) народов Российской Федерации» и пунктом 3.12 Положения о Комитете по государственному контролю, использованию и охране памятников истории и культуры, утвержденного постановлением Правительства Санкт-Петербурга от 28.04.2004 № 651, на основании историко-культурного исследования, выполненного ООО «Росскарта» (от 12.11.2021 рег. № 01-25-29499/21-0-0):

1. Утвердить:

1.1. Границы территории объекта культурного наследия федерального значения «Жилой дом палаты мер и весов. Здесь в 1897-1907 гг. жил и работал химик Менделеев Д.И.», расположенного по адресу: Санкт-Петербург, Московский проспект, дом 19, литера Г, согласно приложению № 1 к распоряжению.

1.2. Режим использования территории объекта культурного наследия федерального значения «Жилой дом палаты мер и весов. Здесь в 1897-1907 гг. жил и работал химик Менделеев Д.И.», расположенного по адресу: Санкт-Петербург, Московский проспект, дом 19, литера Г, согласно приложению № 2 к распоряжению.

2. План границ территории объекта культурного наследия федерального значения «Жилой дом палаты мер и весов. Здесь в 1897-1907 гг. жил и работал химик Менделеев Д.И.», утвержденный КГИОП 06.07.2005, признать утратившим силу.

3. Начальнику отдела государственного реестра объектов культурного наследия обеспечить:

3.1. Направление в Управление Федеральной службы государственной регистрации, кадастра и картографии по Санкт-Петербургу, Комитет по градостроительству и архитектуре копий распоряжения в срок, не превышающий пяти рабочих дней со дня издания распоряжения.


3.2. Уведомление лиц, являющихся собственниками или иными законными владельцами объекта, указанного в пункте 1 распоряжения, в срок, не превышающий трех рабочих дней со дня издания распоряжения.

3.3. Размещение настоящего распоряжения в электронной форме в локальной компьютерной сети КГИОП и его официальное опубликование.

3.4. Внесение соответствующих изменений в «Геоинформационную базу данных по объектам культурного наследия, границам и режимам зон охраны на территории Санкт-Петербурга».

4. Контроль за выполнением распоряжения возложить на начальника Управления государственного реестра объектов культурного наследия.

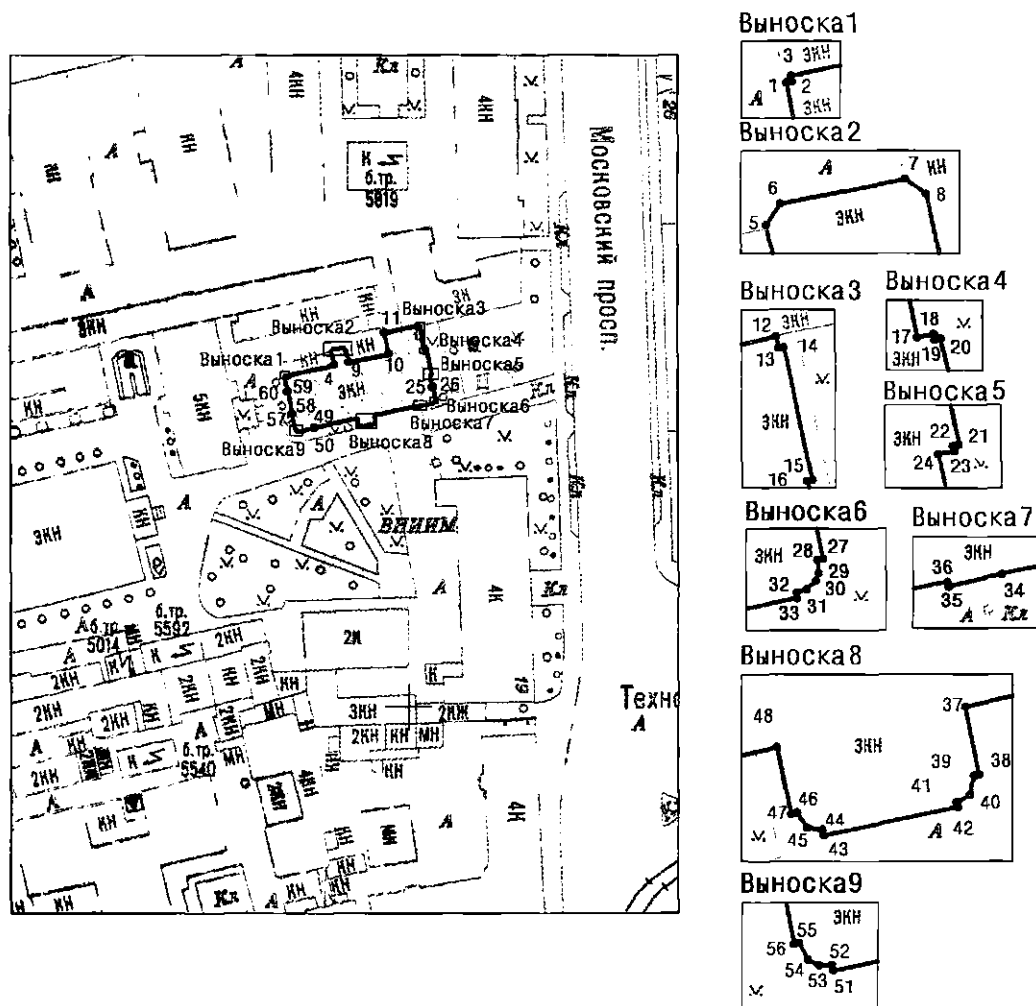
Председатель КГИОП

A handwritten signature in black ink, consisting of a large, stylized oval shape followed by several sharp, sweeping strokes that extend to the right.

С.В. Макаров




Границы территории объекта культурного наследия федерального значения
«Жилой дом палаты мер и весов. Здесь в 1897-1907 гг. жил и работал химик Менделеев Д.И.»
(далее – объект культурного наследия), расположенного по адресу: Санкт-Петербург,
Московский проспект, дом 19, литера Г

1. Схема границ территории объекта культурного наследия:



Масштаб 1: 2000

Условные обозначения:

-  граница территории объекта культурного наследия
-  характеристическая точка границы территории объекта культурного наследия
-  территория, занимаемая объектом культурного наследия федерального значения

2. Перечень координат характерных точек границ территории
объекта культурного наследия:

Сведения о местоположении границ объекта					
1. Система координат		СК-1964			
2. Сведения о характерных точках границ объекта					
Обозначение характерных точек границ	Координаты, м		Метод определения координат характерной точки	Средняя квадратическая погрешность положения	Описание обозначения точки на местности (при наличии)
	Х	У			
1	2	3	4	5	6
1	92287.32	113767.02	Метод спутниковых геодезических измерений	0.10	—
2	92287.34	113767.16	Метод спутниковых геодезических измерений	0.10	—
3	92287.48	113767.14	Метод спутниковых геодезических измерений	0.10	—
4	92290.22	113780.21	Метод спутниковых геодезических измерений	0.10	—
5	92293.78	113779.43	Метод спутниковых геодезических измерений	0.10	—
6	92294.30	113779.77	Метод спутниковых геодезических измерений	0.10	—
7	92294.89	113782.79	Метод спутниковых геодезических измерений	0.10	—
8	92294.53	113783.30	Метод спутниковых геодезических измерений	0.10	—
9	92290.99	113784.07	Метод спутниковых геодезических измерений	0.10	—
10	92293.21	113794.76	Метод спутниковых геодезических измерений	0.10	—
11	92298.68	113793.67	Метод спутниковых геодезических измерений	0.10	—
12	92300.77	113802.89	Метод спутниковых геодезических измерений	0.10	—
13	92300.49	113802.95	Метод спутниковых геодезических измерений	0.10	—

14	92300.50	113803.07	Метод спутниковых геодезических измерений	0.10	—
15	92297.31	113803.75	Метод спутниковых геодезических измерений	0.10	—
16	92297.28	113803.62	Метод спутниковых геодезических измерений	0.10	—
17	92294.17	113804.29	Метод спутниковых геодезических измерений	0.10	—
18	92294.25	113804.68	Метод спутниковых геодезических измерений	0.10	—
19	92294.11	113804.71	Метод спутниковых геодезических измерений	0.10	—
20	92294.14	113804.85	Метод спутниковых геодезических измерений	0.10	—
21	92287.75	113806.18	Метод спутниковых геодезических измерений	0.10	—
22	92287.72	113806.05	Метод спутниковых геодезических измерений	0.10	—
23	92287.60	113806.07	Метод спутниковых геодезических измерений	0.10	—
24	92287.52	113805.69	Метод спутниковых геодезических измерений	0.10	—
25	92284.42	113806.31	Метод спутниковых геодезических измерений	0.10	—
26	92284.45	113806.45	Метод спутниковых геодезических измерений	0.10	—
27	92281.25	113807.11	Метод спутниковых геодезических измерений	0.10	—
28	92281.22	113806.98	Метод спутниковых геодезических измерений	0.10	—
29	92280.91	113807.00	Аналитический метод	0.10	—
30	92280.72	113806.93	Метод спутниковых геодезических измерений	0.10	—
31	92280.51	113806.71	Аналитический метод	0.10	—

32	92280.43	113806.46	Метод спутниковых геодезических измерений	0.10	—
33	92280.29	113806.48	Метод спутниковых геодезических измерений	0.10	—
34	92279.75	113803.74	Метод спутниковых геодезических измерений	0.10	—
35	92279.42	113802.36	Метод спутниковых геодезических измерений	0.10	—
36	92279.55	113802.33	Метод спутниковых геодезических измерений	0.10	—
37	92277.13	113790.92	Метод спутниковых геодезических измерений	0.10	—
38	92275.51	113791.26	Метод спутниковых геодезических измерений	0.10	—
39	92275.48	113791.14	Метод спутниковых геодезических измерений	0.10	—
40	92275.02	113791.03	Метод спутниковых геодезических измерений	0.10	—
41	92274.84	113790.72	Метод спутниковых геодезических измерений	0.10	—
42	92274.72	113790.74	Метод спутниковых геодезических измерений	0.10	—
43	92274.04	113787.51	Метод спутниковых геодезических измерений	0.10	—
44	92274.18	113787.48	Метод спутниковых геодезических измерений	0.10	—
45	92274.22	113787.12	Метод спутниковых геодезических измерений	0.10	—
46	92274.59	113786.87	Метод спутниковых геодезических измерений	0.10	—
47	92274.56	113786.73	Метод спутниковых геодезических измерений	0.10	—
48	92276.18	113786.38	Метод спутниковых геодезических измерений	0.10	—
49	92273.78	113774.99	Метод спутниковых геодезических измерений	0.10	—

50	92273.65	113775.02	Метод спутниковых геодезических измерений	0.10	—
51	92272.79	113770.87	Метод спутниковых геодезических измерений	0.10	—
52	92272.92	113770.84	Метод спутниковых геодезических измерений	0.10	—
53	92272.91	113770.53	Аналитический метод	0.10	—
54	92273.04	113770.26	Метод спутниковых геодезических измерений	0.10	—
55	92273.45	113770.04	Метод спутниковых геодезических измерений	0.10	—
56	92273.42	113769.91	Метод спутниковых геодезических измерений	0.10	—
57	92277.37	113769.12	Метод спутниковых геодезических измерений	0.10	—
58	92277.39	113769.24	Метод спутниковых геодезических измерений	0.10	—
59	92283.40	113767.97	Метод спутниковых геодезических измерений	0.10	—
60	92283.37	113767.84	Метод спутниковых геодезических измерений	0.10	—
1	92287.32	113767.02	Метод спутниковых геодезических измерений	0.10	—

Режим использования территории объекта культурного наследия федерального значения «Жилой дом палаты мер и весов. Здесь в 1897-1907 гг. жил и работал химик Менделеев Д.И.», расположенного по адресу: Санкт-Петербург, Московский проспект, дом 19, литера Г

1. На территории объекта культурного наследия запрещаются: строительство объектов капитального строительства и увеличение объемно-пространственных характеристик существующих на территории объекта культурного наследия объектов капитального строительства; проведение земляных, строительных, мелиоративных и иных работ, за исключением работ по сохранению объекта культурного наследия или его отдельных элементов, сохранению историко-градостроительной или природной среды объекта культурного наследия.
2. На территории объекта культурного наследия разрешается ведение хозяйственной деятельности, не противоречащей требованиям обеспечения сохранности объекта культурного наследия и позволяющей обеспечить функционирование объекта культурного наследия в современных условиях.
3. Требования к осуществлению деятельности в границах территории объекта культурного наследия и требования к содержанию использования территории объекта культурного наследия устанавливаются законодательством Российской Федерации и Санкт-Петербурга об объектах культурного наследия.