



ПРАВИТЕЛЬСТВО САНКТ-ПЕТЕРБУРГА
КОМИТЕТ ПО ГОСУДАРСТВЕННОМУ КОНТРОЛЮ, ИСПОЛЬЗОВАНИЮ
И ОХРАНЕ ПАМЯТНИКОВ ИСТОРИИ И КУЛЬТУРЫ
РАСПОРЯЖЕНИЕ

окуд

08.02.2022

№ 98-рп

Об утверждении границ и режима использования территории объекта культурного наследия регионального значения «Дом, в котором жили: Попов Александр Степанович в 1901-1902 гг., Козлов Петр Кузьмич в 1903-1905 гг., Дубовской Николай Никонорович в 1894-1896 гг. и Введенский Николай Евгеньевич в 1915-1917 гг.»

В соответствии со статьей 3.1, подпунктом 10 пункта 2 статьи 33 Федерального закона от 25.06.2002 № 73-ФЗ «Об объектах культурного наследия (памятниках истории и культуры) народов Российской Федерации» и пунктом 3.12 Положения о Комитете по государственному контролю, использованию и охране памятников истории и культуры, утвержденного постановлением Правительства Санкт-Петербурга от 28.04.2004 № 651, на основании историко-культурного исследования, выполненного ООО «Роскарта» (от 15.11.2021 рег. № 01-25-29672/21-0-0):

1. Утвердить:

1.1. Границы территории объекта культурного наследия регионального значения «Дом, в котором жили: Попов Александр Степанович в 1901-1902 гг., Козлов Петр Кузьмич в 1903-1905 гг., Дубовской Николай Никонорович в 1894-1896 гг. и Введенский Николай Евгеньевич в 1915-1917 гг.», расположенного по адресу: Санкт-Петербург, набережная Макарова, 22/31, согласно приложению № 1 к распоряжению.

1.2. Режим использования территории объекта культурного наследия регионального значения «Дом, в котором жили: Попов Александр Степанович в 1901-1902 гг., Козлов Петр Кузьмич в 1903-1905 гг., Дубовской Николай Никонорович в 1894-1896 гг. и Введенский Николай Евгеньевич в 1915-1917 гг.», расположенного по адресу: Санкт-Петербург, набережная Макарова, 22/31, согласно приложению № 2 к распоряжению.

2. План границ территории объекта культурного наследия регионального значения «Дом, в котором жили: Попов Александр Степанович в 1901-1902 гг., Козлов Петр Кузьмич в 1903-1905 гг., Дубовской Николай Никонорович в 1894-1896 гг. и Введенский Николай Евгеньевич в 1915-1917 гг.», утвержденный КГИОП 31.08.2005, признать утратившим силу.

3. Начальнику отдела государственного реестра объектов культурного наследия обеспечить:

3.1. Направление в Управление Федеральной службы государственной регистрации, кадастра и картографии по Санкт-Петербургу, Комитет по градостроительству и архитектуре копий распоряжений в срок, не превышающий пяти рабочих дней со дня издания распоряжения.

3.2. Уведомление лиц, являющихся собственниками или иными законными владельцами объекта, указанного в пункте 1 распоряжения, в срок, не превышающий трех рабочих дней со дня издания распоряжения.

3.3. Размещение настоящего распоряжения в электронной форме в локальной компьютерной сети КГИОП и его официальное опубликование.

3.4. Внесение соответствующих изменений в «Геоинформационную базу данных по объектам культурного наследия, границам и режимам зон охраны на территории Санкт-Петербурга».

4. Контроль за выполнением распоряжения возложить на начальника Управления государственного реестра объектов культурного наследия.

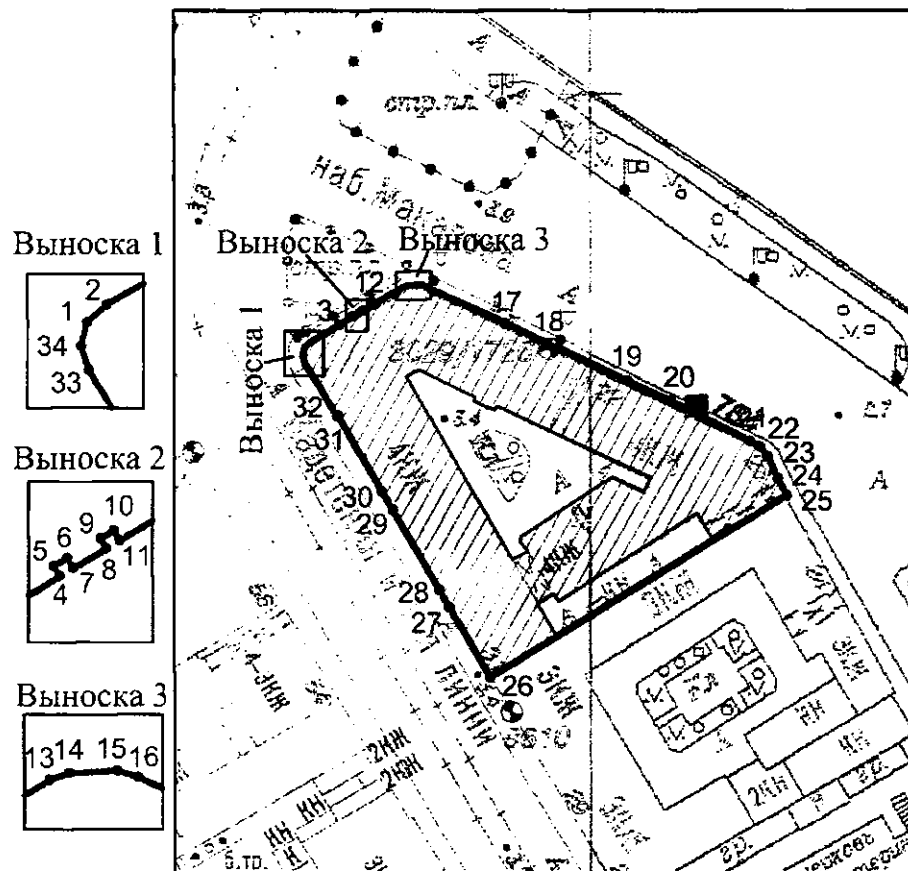
Председатель КГИОП

A large, stylized handwritten signature in black ink, consisting of several loops and a long horizontal stroke extending to the right.

С.В. Макаров




Границы территории объекта культурного наследия регионального значения
«Дом, в котором жили: Попов Александр Степанович в 1901-1902 гг., Козлов Петр Кузьмич в
1903-1905 гг., Дубовской Николай Никонорович в 1894-1896 гг. и Введенский Николай
Евгеньевич в 1915-1917 гг.» (далее – объект культурного наследия), расположенного по адресу:
Санкт-Петербург, набережная Макарова, 22/31

1. Схема границ территории объекта культурного наследия:



Масштаб 1: 2000

Условные обозначения:

-  граница территории объекта культурного наследия
-  1 характеристическая точка границы территории объекта культурного наследия
-  территория, занимаемая объектом культурного наследия регионального значения

2. Перечень координат характерных точек границ территории
объекта культурного наследия:

Сведения о местоположении границ объекта					
1. Система координат <u>СК-1964</u>					
2. Сведения о характерных точках границ объекта					
Обозначение характерных точек границ	Координаты, м		Метод определения координат характерной точки	Средняя квадратическая погрешность положения характерной точки (M _t), м	Описание обозначения точки на местности (при наличии)
	X	Y			
1	2	3	4	5	6
1	95551.46	111945.14	Метод спутниковых геодезических измерений (определений)	0.10	–
2	95552.58	111946.40	Метод спутниковых геодезических измерений (определений)	0.10	–
3	95555.71	111951.78	Метод спутниковых геодезических измерений (определений)	0.10	–
4	95557.06	111954.09	Метод спутниковых геодезических измерений (определений)	0.10	–
5	95557.45	111953.86	Метод спутниковых геодезических измерений (определений)	0.10	–
6	95557.76	111954.37	Метод спутниковых геодезических измерений (определений)	0.10	–
7	95557.37	111954.61	Метод спутниковых геодезических измерений (определений)	0.10	–
8	95558.14	111955.88	Метод спутниковых геодезических измерений (определений)	0.10	–
9	95558.52	111955.65	Метод спутниковых геодезических измерений (определений)	0.10	–
10	95558.83	111956.16	Метод спутниковых геодезических измерений (определений)	0.10	–
11	95558.44	111956.39	Метод спутниковых геодезических измерений (определений)	0.10	–
12	95559.82	111958.68	Метод спутниковых геодезических измерений (определений)	0.10	–
13	95563.00	111964.05	Метод спутниковых геодезических измерений (определений)	0.10	–
14	95563.34	111964.99	Метод спутниковых геодезических измерений (определений)	0.10	–
15	95563.47	111967.31	Метод спутниковых геодезических измерений (определений)	0.10	–
16	95563.18	111968.30	Метод спутниковых геодезических измерений (определений)	0.10	–
17	95556.11	111983.64	Метод спутниковых геодезических измерений (определений)	0.10	–
18	95552.19	111991.88	Метод спутниковых геодезических измерений (определений)	0.10	–
19	95545.02	112007.20	Метод спутниковых геодезических измерений (определений)	0.10	–
20	95541.21	112015.43	Метод спутниковых геодезических измерений (определений)	0.10	–
21	95533.60	112030.61	Метод спутниковых геодезических измерений (определений)	0.10	–
22	95532.56	112032.46	Метод спутниковых геодезических измерений (определений)	0.10	–

23	95530.63	112033.95	Метод спутниковых геодезических измерений (определений)	0.10	–
24	95526.51	112035.92	Метод спутниковых геодезических измерений (определений)	0.10	–
25	95523.31	112037.65	Метод спутниковых геодезических измерений (определений)	0.10	–
26	95488.81	111980.81	Метод спутниковых геодезических измерений (определений)	0.10	–
27	95502.04	111973.04	Метод спутниковых геодезических измерений (определений)	0.10	–
28	95505.42	111971.04	Метод спутниковых геодезических измерений (определений)	0.10	–
29	95520.62	111962.12	Метод спутниковых геодезических измерений (определений)	0.10	–
30	95524.04	111960.07	Метод спутниковых геодезических измерений (определений)	0.10	–
31	95538.42	111951.62	Метод спутниковых геодезических измерений (определений)	0.10	–
32	95538.29	111951.40	Метод спутниковых геодезических измерений (определений)	0.10	–
33	95548.40	111945.28	Метод спутниковых геодезических измерений (определений)	0.10	–
34	95549.93	111944.77	Метод спутниковых геодезических измерений (определений)	0.10	–
1	95551.46	111945.14	Метод спутниковых геодезических измерений (определений)	0.10	–

Режим использования территории объекта культурного наследия регионального значения «Дом, в котором жили: Попов Александр Степанович в 1901-1902 гг., Козлов Петр Кузьмич в 1903-1905 гг., Дубовской Николай Никонорович в 1894-1896 гг. и Введенский Николай Евгеньевич в 1915-1917 гг.», расположенного по адресу: Санкт-Петербург, набережная Макарова, 22/31

1. На территории объекта культурного наследия запрещаются: строительство объектов капитального строительства и увеличение объемно-пространственных характеристик существующих на территории объекта культурного наследия объектов капитального строительства; проведение земляных, строительных, мелиоративных и иных работ, за исключением работ по сохранению объекта культурного наследия или его отдельных элементов, сохранению историко-градостроительной или природной среды объекта культурного наследия.

2. На территории объекта культурного наследия разрешается ведение хозяйственной деятельности, не противоречащей требованиям обеспечения сохранности объекта культурного наследия и позволяющей обеспечить функционирование объекта культурного наследия в современных условиях.

3. Требования к осуществлению деятельности в границах территории объекта культурного наследия и требования к содержанию использования территории объекта культурного наследия устанавливаются законодательством Российской Федерации и Санкт-Петербурга об объектах культурного наследия.