



ПРАВИТЕЛЬСТВО САНКТ-ПЕТЕРБУРГА
КОМИТЕТ ПО ГОСУДАРСТВЕННОМУ КОНТРОЛЮ, ИСПОЛЬЗОВАНИЮ
И ОХРАНЕ ПАМЯТНИКОВ ИСТОРИИ И КУЛЬТУРЫ
РАСПОРЯЖЕНИЕ

окуд

08.02.2022

№ 89-рп

**Об утверждении границ и режима использования территории
объекта культурного наследия регионального значения
«Особняк и дом А.В. Полежаева»**

В соответствии со статьей 3.1, подпунктом 10 пункта 2 статьи 33 Федерального закона от 25.06.2002 № 73-ФЗ «Об объектах культурного наследия (памятниках истории и культуры) народов Российской Федерации» и пунктом 3.12 Положения о Комитете по государственному контролю, использованию и охране памятников истории и культуры, утвержденного постановлением Правительства Санкт-Петербурга от 28.04.2004 № 651, на основании историко-культурного исследования, выполненного ООО «Роскарта» (от 15.11.2021 рег. № 01-25-29672/21-0-0):

1. Утвердить:

1.1. Границы территории объекта культурного наследия регионального значения «Особняк и дом А.В. Полежаева», расположенного по адресу: Санкт-Петербург, Галерная ул., 43, литера А, согласно приложению № 1 к распоряжению.

1.2. Режим использования территории объекта культурного наследия регионального значения «Особняк и дом А.В. Полежаева», расположенного по адресу: Санкт-Петербург, Галерная ул., 43, литера А, согласно приложению № 2 к распоряжению.

2. План границ территории объекта культурного наследия регионального значения «Особняк и дом А.В. Полежаева», утвержденный КГИОП 23.07.2009, признать утратившим силу.

3. Начальнику отдела государственного реестра объектов культурного наследия обеспечить:

3.1. Направление в Управление Федеральной службы государственной регистрации, кадастра и картографии по Санкт-Петербургу, Комитет по градостроительству и архитектуре копий распоряжения в срок, не превышающий пяти рабочих дней со дня издания распоряжения.

3.2. Уведомление лиц, являющихся собственниками или иными законными владельцами объекта, указанного в пункте 1 распоряжения, в срок, не превышающий трех рабочих дней со дня издания распоряжения.

3.3. Размещение настоящего распоряжения в электронной форме в локальной компьютерной сети КГИОП и его официальное опубликование.

3.4. Внесение соответствующих изменений в «Геоинформационную базу данных по объектам культурного наследия, границам и режимам зон охраны на территории Санкт-Петербурга».

4. Контроль за выполнением распоряжения возложить на начальника Управления государственного реестра объектов культурного наследия.

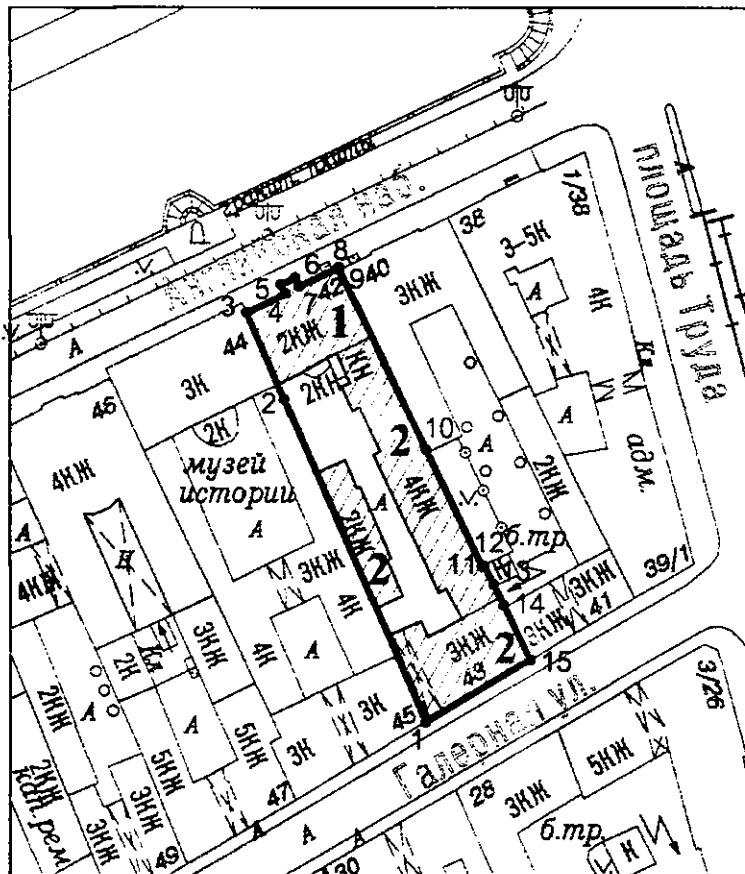
Председатель КГИОП

A large, stylized handwritten signature in black ink, consisting of several loops and a long horizontal stroke, positioned between the title and the name.

С.В. Макаров




Границы территории объекта культурного наследия регионального значения
«Особняк и дом А.В. Полежаева» (далее – объект культурного наследия), расположенного
по адресу: Санкт-Петербург, Галерная ул., 43, литера А

1. Схема границ территории объекта культурного наследия:



Масштаб 1: 2000

Условные обозначения:

-  граница территории объекта культурного наследия
-  1 характеристическая точка границы территории объекта культурного наследия
-  территория, занимаемая объектом культурного наследия регионального значения

1. Особняк;
2. Доходный дом с двумя флигелями.

2. Перечень координат характерных точек границ территории
объекта культурного наследия:

Сведения о местоположении границ объекта					
1. Система координат <u>СК-1964</u>					
2. Сведения о характерных точках границ объекта					
Обозначение характерных точек границ	Координаты, м		Метод определения координат характерной точки	Средняя квадратическая погрешность положения характерной точки (M _t), м	Описание обозначения точки на местности (при наличии)
	X	Y			
1	2	3	4	5	6
1	93857.19	112292.09	Геодезический метод	0.10	–
2	93918.69	112264.94	Геодезический метод	0.10	–
3	93935.14	112257.69	Геодезический метод	0.10	–
4	93938.70	112265.10	Геодезический метод	0.10	–
5	93940.41	112264.29	Геодезический метод	0.10	–
6	93941.73	112267.02	Геодезический метод	0.10	–
7	93940.03	112267.85	Геодезический метод	0.10	–
8	93943.60	112275.30	Геодезический метод	0.10	–
9	93943.25	112275.52	Геодезический метод	0.10	–
10	93909.11	112292.27	Геодезический метод	0.10	–
11	93886.64	112302.92	Геодезический метод	0.10	–
12	93886.82	112303.30	Геодезический метод	0.10	–
13	93883.28	112305.16	Геодезический метод	0.10	–
14	93879.30	112307.15	Геодезический метод	0.10	–
15	93869.00	112312.22	Геодезический метод	0.10	–
1	93857.19	112292.09	Геодезический метод	0.10	–

Режим использования территории объекта культурного наследия регионального значения
«Особняк и дом А.В. Полежаева», расположенного по адресу: Санкт-Петербург, Галерная ул., 43,
литера А

1. На территории объекта культурного наследия запрещаются: строительство объектов капитального строительства и увеличение объемно-пространственных характеристик существующих на территории объекта культурного наследия объектов капитального строительства; проведение земляных, строительных, мелиоративных и иных работ, за исключением работ по сохранению объекта культурного наследия или его отдельных элементов, сохранению историко-градостроительной или природной среды объекта культурного наследия.

2. На территории объекта культурного наследия разрешается ведение хозяйственной деятельности, не противоречащей требованиям обеспечения сохранности объекта культурного наследия и позволяющей обеспечить функционирование объекта культурного наследия в современных условиях.

3. Требования к осуществлению деятельности в границах территории объекта культурного наследия и требования к содержанию использования территории объекта культурного наследия устанавливаются законодательством Российской Федерации и Санкт-Петербурга об объектах культурного наследия.