



ПРАВИТЕЛЬСТВО САНКТ-ПЕТЕРБУРГА
КОМИТЕТ ПО ГОСУДАРСТВЕННОМУ КОНТРОЛЮ, ИСПОЛЬЗОВАНИЮ
И ОХРАНЕ ПАМЯТНИКОВ ИСТОРИИ И КУЛЬТУРЫ
РАСПОРЯЖЕНИЕ

окуд

14.02.2022

№ 113-рп

**Об утверждении границ и режима использования территории
объекта культурного наследия регионального значения
«Офицерская казарма лейб-гвардии Измайловского полка
(бывший дом М.А. Гарновского)»**

В соответствии со статьей 3.1, подпунктом 10 пункта 2 статьи 33 Федерального закона от 25.06.2002 № 73-ФЗ «Об объектах культурного наследия (памятниках истории и культуры) народов Российской Федерации» и пунктом 3.12 Положения о Комитете по государственному контролю, использованию и охране памятников истории и культуры, утвержденного постановлением Правительства Санкт-Петербурга от 28.04.2004 № 651, на основании историко-культурного исследования, выполненного ООО «Росскарта» (от 12.11.2021 рег. № 01-25-29499/21-0-0):

1. Утвердить:

1.1. Границы территории объекта культурного наследия регионального значения «Офицерская казарма лейб-гвардии Измайловского полка (бывший дом М.А. Гарновского)», расположенного по адресу: Санкт-Петербург, Измайловский пр., 2, литера А, согласно приложению № 1 к распоряжению.

1.2. Режим использования территории объекта культурного наследия регионального значения «Офицерская казарма лейб-гвардии Измайловского полка (бывший дом М.А. Гарновского)», расположенного по адресу: Санкт-Петербург, Измайловский пр., 2, литера А, согласно приложению № 2 к распоряжению.

2. План границ территории объекта культурного наследия регионального значения «Офицерская казарма лейб-гвардии Измайловского полка (бывший дом М.А. Гарновского)», утвержденный КГИОП 22.07.2009, признать утратившим силу.

3. Начальнику отдела государственного реестра объектов культурного наследия обеспечить:

3.1. Направление в Управление Федеральной службы государственной регистрации, кадастра и картографии по Санкт-Петербургу, Комитет по градостроительству и архитектуре копий распоряжения в срок, не превышающий пяти рабочих дней со дня издания распоряжения.


3.2. Уведомление лиц, являющихся собственниками или иными законными владельцами объекта, указанного в пункте 1 распоряжения, в срок, не превышающий трех рабочих дней со дня издания распоряжения.

3.3. Размещение настоящего распоряжения в электронной форме в локальной компьютерной сети КГИОП и его официальное опубликование.

3.4. Внесение соответствующих изменений в «Геоинформационную базу данных по объектам культурного наследия, границам и режимам зон охраны на территории Санкт-Петербурга».

4. Контроль за выполнением распоряжения возложить на начальника Управления государственного реестра объектов культурного наследия.

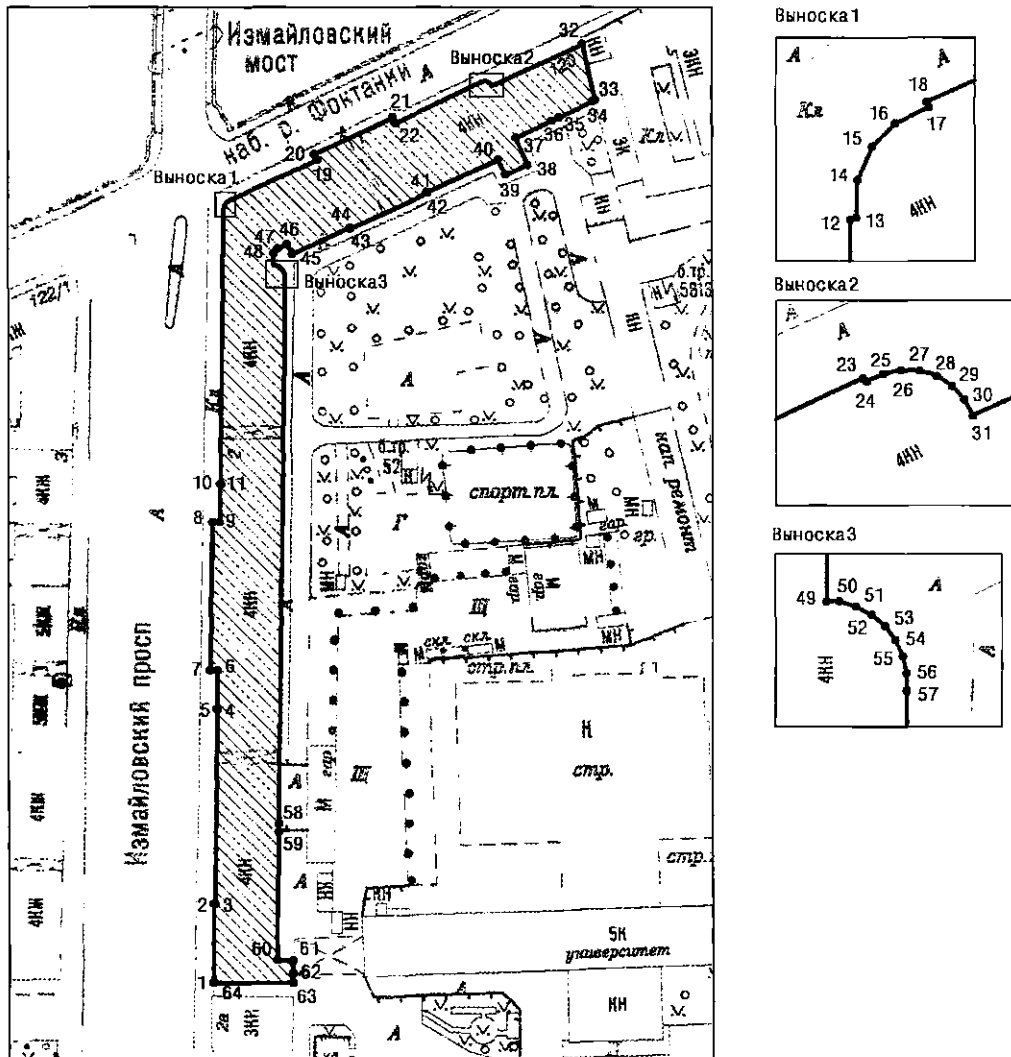
Председатель КГИОП

A handwritten signature in black ink, consisting of a large, stylized loop followed by several horizontal strokes, positioned between the text 'Председатель КГИОП' and 'С.В. Макаров'.

С.В. Макаров




Границы территории объекта культурного наследия регионального значения «Офицерская казарма лейб-гвардии Измайловского полка (бывший дом М.А. Гарновского)» (далее – объект культурного наследия), расположенного по адресу: Санкт-Петербург, Измайловский пр., 2, литера А

1. Схема границ территории объекта культурного наследия:



Масштаб 1: 2000

Условные обозначения:

-  граница объекта культурного наследия
-  характерная точка границы объекта культурного наследия
-  территория, занимаемая объектом культурного наследия регионального значения

2. Перечень координат характерных точек границ территории
объекта культурного наследия:

Сведения о местоположении границ объекта					
1. Система координат		СК-1964			
2. Сведения о характерных точках границ объекта					
Обозначение характерных точек границ	Координаты, м		Метод определения координат характерной точки	Средняя квадратическая погрешность положения	Описание обозначения точки на местности (при наличии)
	X	Y			
1	2	3	4	5	6
1	92179.03	113291.85	Метод спутниковых геодезических измерений	0.10	—
2	92199.67	113292.19	Метод спутниковых геодезических измерений	0.10	—
3	92199.67	113292.32	Метод спутниковых геодезических измерений	0.10	—
4	92251.47	113293.18	Метод спутниковых геодезических измерений	0.10	—
5	92251.47	113293.03	Метод спутниковых геодезических измерений	0.10	—
6	92261.67	113293.19	Метод спутниковых геодезических измерений	0.10	—
7	92261.73	113291.23	Метод спутниковых геодезических измерений	0.10	—
8	92300.76	113291.84	Метод спутниковых геодезических измерений	0.10	—
9	92300.73	113293.69	Метод спутниковых геодезических измерений	0.10	—
10	92310.79	113293.85	Метод спутниковых геодезических измерений	0.10	—
11	92310.79	113293.97	Метод спутниковых геодезических измерений	0.10	—
12	92383.22	113294.93	Метод спутниковых геодезических измерений	0.10	—

13	92383.26	113295.08	Метод спутниковых геодезических измерений	0.10	—
14	92384.26	113295.11	Аналитический метод	0.10	—
15	92385.16	113295.50	Метод спутниковых геодезических измерений	0.10	—
16	92385.78	113296.11	Аналитический метод	0.10	—
17	92386.20	113297.00	Метод спутниковых геодезических измерений	0.10	—
18	92386.33	113296.94	Метод спутниковых геодезических измерений	0.10	—
19	92396.73	113319.75	Метод спутниковых геодезических измерений	0.10	—
20	92398.23	113318.91	Метод спутниковых геодезических измерений	0.10	—
21	92408.02	113339.84	Метод спутниковых геодезических измерений	0.10	—
22	92406.48	113340.55	Метод спутниковых геодезических измерений	0.10	—
23	92417.24	113363.34	Метод спутниковых геодезических измерений	0.10	—
24	92417.15	113363.45	Метод спутниковых геодезических измерений	0.10	—
25	92417.36	113363.88	Аналитический метод	0.10	—
26	92417.46	113364.35	Аналитический метод	0.10	—
27	92417.44	113364.83	Аналитический метод	0.10	—
28	92417.29	113365.29	Метод спутниковых геодезических измерений	0.10	—
29	92417.03	113365.69	Метод спутниковых геодезических измерений	0.10	—
30	92416.67	113366.02	Метод спутниковых геодезических измерений	0.10	—
31	92416.24	113366.24	Метод спутниковых геодезических измерений	0.10	—

32	92427.07	113390.20	Метод спутниковых геодезических измерений	0.10	—
33	92412.46	113393.72	Метод спутниковых геодезических измерений	0.10	—
34	92412.10	113392.97	Метод спутниковых геодезических измерений	0.10	—
35	92407.91	113384.04	Метод спутниковых геодезических измерений	0.10	—
36	92407.09	113382.22	Метод спутниковых геодезических измерений	0.10	—
37	92402.61	113372.52	Метод спутниковых геодезических измерений	0.10	—
38	92395.36	113375.66	Метод спутниковых геодезических измерений	0.10	—
39	92392.69	113369.77	Метод спутниковых геодезических измерений	0.10	—
40	92396.78	113367.81	Метод спутниковых геодезических измерений	0.10	—
41	92388.03	113348.83	Метод спутниковых геодезических измерений	0.10	—
42	92387.81	113348.94	Метод спутниковых геодезических измерений	0.10	—
43	92378.38	113328.46	Метод спутниковых геодезических измерений	0.10	—
44	92378.59	113328.34	Метод спутниковых геодезических измерений	0.10	—
45	92371.58	113313.14	Метод спутниковых геодезических измерений	0.10	—
46	92374.21	113311.77	Метод спутниковых геодезических измерений	0.10	—
47	92372.98	113309.14	Метод спутниковых геодезических измерений	0.10	—
48	92371.69	113308.18	Метод спутниковых геодезических измерений	0.10	—

49	92368.75	113308.13	Метод спутниковых геодезических измерений	0.10	—
50	92368.76	113308.61	Метод спутниковых геодезических измерений	0.10	—
51	92368.57	113309.24	Аналитический метод	0.10	—
52	92368.25	113309.83	Аналитический метод	0.10	—
53	92367.82	113310.33	Аналитический метод	0.10	—
54	92367.29	113310.73	Метод спутниковых геодезических измерений	0.10	—
55	92366.69	113311.00	Метод спутниковых геодезических измерений	0.10	—
56	92366.04	113311.14	Метод спутниковых геодезических измерений	0.10	—
57	92365.38	113311.15	Аналитический метод	0.10	—
58	92221.12	113309.36	Аналитический метод	0.10	—
59	92218.93	113309.33	Метод спутниковых геодезических измерений	0.10	—
60	92184.76	113308.79	Метод спутниковых геодезических измерений	0.10	—
61	92184.57	113313.00	Аналитический метод	0.10	—
62	92181.30	113313.00	Аналитический метод	0.10	—
63	92178.81	113313.07	Метод спутниковых геодезических измерений	0.10	—
64	92179.03	113292.12	Метод спутниковых геодезических измерений	0.10	—
1	92179.03	113291.85	Метод спутниковых геодезических измерений	0.10	—

Приложение №2
к распоряжению КГИОП
от 14.02.2022 № 119-рп

Режим использования территории объекта культурного наследия регионального значения
«Офицерская казарма лейб-гвардии Измайловского полка (бывший дом М.А. Гарновского)»,
расположенного по адресу: Санкт-Петербург, Измайловский пр., 2, литера А

1. На территории объекта культурного наследия запрещаются: строительство объектов капитального строительства и увеличение объемно-пространственных характеристик существующих на территории объекта культурного наследия объектов капитального строительства; проведение земляных, строительных, мелиоративных и иных работ, за исключением работ по сохранению объекта культурного наследия или его отдельных элементов, сохранению историко-градостроительной или природной среды объекта культурного наследия.

2. На территории объекта культурного наследия разрешается ведение хозяйственной деятельности, не противоречащей требованиям обеспечения сохранности объекта культурного наследия и позволяющей обеспечить функционирование объекта культурного наследия в современных условиях.

3. Требования к осуществлению деятельности в границах территории объекта культурного наследия и требования к содержанию использования территории объекта культурного наследия устанавливаются законодательством Российской Федерации и Санкт-Петербурга об объектах культурного наследия.