



ПРАВИТЕЛЬСТВО САНКТ-ПЕТЕРБУРГА
КОМИТЕТ ПО ГОСУДАРСТВЕННОМУ КОНТРОЛЮ, ИСПОЛЬЗОВАНИЮ
И ОХРАНЕ ПАМЯТНИКОВ ИСТОРИИ И КУЛЬТУРЫ
РАСПОРЯЖЕНИЕ

окуд

14.03.2022

№ 141-рп

**Об утверждении границ и режима использования территории
объекта культурного наследия регионального значения
«Дом Г. Томсена (В.И. Асташева)»**

В соответствии со статьей 3.1, подпунктом 10 пункта 2 статьи 33 Федерального закона от 25.06.2002 № 73-ФЗ «Об объектах культурного наследия (памятниках истории и культуры) народов Российской Федерации» и пунктом 3.12 Положения о Комитете по государственному контролю, использованию и охране памятников истории и культуры, утвержденного постановлением Правительства Санкт-Петербурга от 28.04.2004 № 651, на основании историко-культурного исследования, выполненного ООО «Росскарта» (от 15.11.2021 рег. № 01-25-29674/21-0-0):

1. Утвердить:

1.1. Границы территории объекта культурного наследия регионального значения «Дом Г. Томсена (В.И. Асташева)», расположенного по адресу: Санкт-Петербург, Галерная ул., 41, литера А, согласно приложению № 1 к распоряжению.

1.2. Режим использования территории объекта культурного наследия регионального значения «Дом Г. Томсена (В.И. Асташева)», расположенного по адресу: Санкт-Петербург, Галерная ул., 41, литера А, согласно приложению № 2 к распоряжению.

2. План границ территории объекта культурного наследия регионального значения «Дом Г. Томсена (В.И. Асташева)», утвержденный КГИОП 22.07.2009, признать утратившим силу.

3. Начальнику отдела государственного реестра объектов культурного наследия обеспечить:

3.1. Направление в Управление Федеральной службы государственной регистрации, кадастра и картографии по Санкт-Петербургу, Комитет по градостроительству и архитектуре копий распоряжений в срок, не превышающий пяти рабочих дней со дня издания распоряжения.


3.2. Уведомление лиц, являющихся собственниками или иными законными владельцами объекта, указанного в пункте 1 распоряжения, в срок, не превышающий трех рабочих дней со дня издания распоряжения.

3.3. Размещение настоящего распоряжения в электронной форме в локальной компьютерной сети КГИОП и его официальное опубликование.

3.4. Внесение соответствующих изменений в «Геоинформационную базу данных по объектам культурного наследия, границам и режимам зон охраны на территории Санкт-Петербурга».

4. Контроль за выполнением распоряжения возложить на начальника Управления государственного реестра объектов культурного наследия.

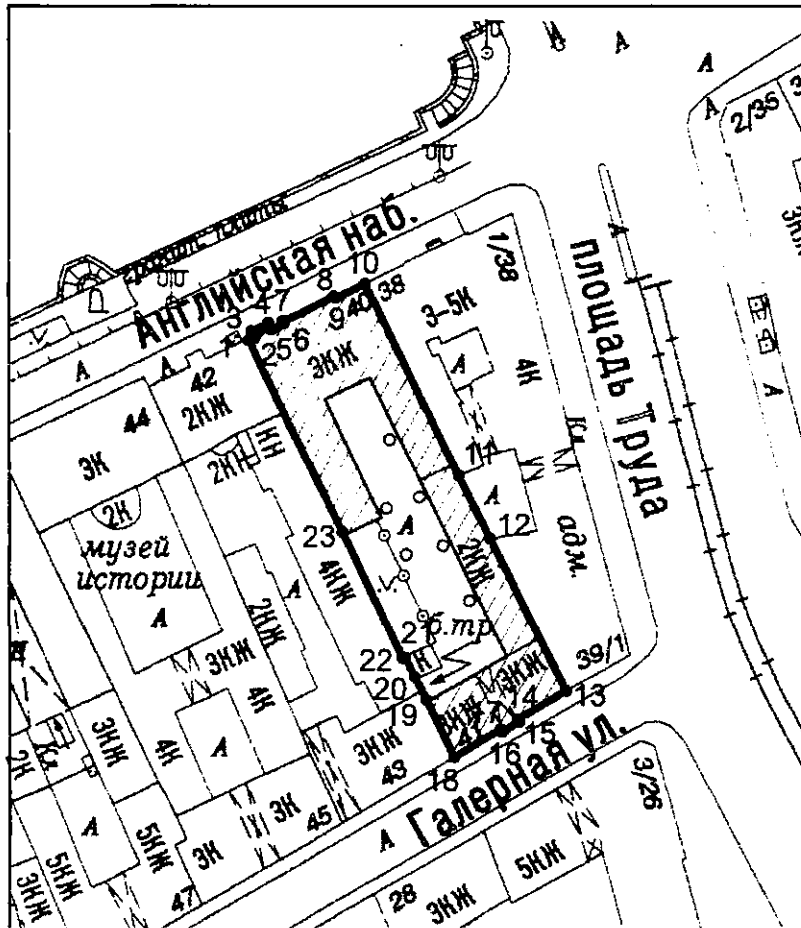
Председатель КГИОП

A large, stylized handwritten signature in black ink, consisting of a large loop on the left and several sweeping strokes on the right.

С.В. Макаров




Границы территории объекта культурного наследия регионального значения
«Дом Г. Томсена (В.И. Асташева)» (далее – объект культурного наследия), расположенного
по адресу: Санкт-Петербург, Галерная ул., 41, литера А

1. Схема границ территории объекта культурного наследия:



Масштаб 1: 2000

Условные обозначения:

-  граница территории объекта культурного наследия
-  1 характеристическая точка границы территории объекта культурного наследия
-  территория, занимаемая объектом культурного наследия регионального значения

2. Перечень координат характерных точек границ территории
объекта культурного наследия:

Сведения о местоположении границ объекта					
1. Система координат <u>СК-1964</u>					
2. Сведения о характерных точках границ объекта					
Обозначение характерных точек границ	Координаты, м		Метод определения координат характерной точки	Средняя квадратическая погрешность положения характерной точки (M _ц), м	Описание обозначения точки на местности (при наличии)
	X	Y			
1	2	3	4	5	6
1	93943.25	112275.52	Геодезический метод	0.10	–
2	93943.71	112276.49	Геодезический метод	0.10	–
3	93944.89	112275.91	Геодезический метод	0.10	–
4	93946.37	112278.96	Геодезический метод	0.10	–
5	93945.15	112279.55	Геодезический метод	0.10	–
6	93946.20	112281.78	Геодезический метод	0.10	–
7	93946.65	112281.56	Геодезический метод	0.10	–
8	93951.01	112290.82	Геодезический метод	0.10	–
9	93950.58	112291.03	Геодезический метод	0.10	–
10	93953.21	112296.38	Геодезический метод	0.10	–
11	93919.38	112313.05	Геодезический метод	0.10	–
12	93907.93	112318.73	Геодезический метод	0.10	–
13	93880.77	112332.20	Геодезический метод	0.10	–
14	93875.69	112323.57	Геодезический метод	0.10	–
15	93875.23	112323.84	Геодезический метод	0.10	–
16	93873.42	112320.76	Геодезический метод	0.10	–
17	93873.87	112320.49	Геодезический метод	0.10	–
18	93869.00	112312.22	Геодезический метод	0.10	–
19	93879.30	112307.15	Геодезический метод	0.10	–
20	93883.28	112305.16	Геодезический метод	0.10	–
21	93886.82	112303.30	Геодезический метод	0.10	–
22	93886.64	112302.92	Геодезический метод	0.10	–
23	93909.11	112292.27	Геодезический метод	0.10	–
1	93943.25	112275.52	Геодезический метод	0.10	–

Режим использования территории объекта культурного наследия регионального значения «Дом Г. Томсена (В.И. Асташева)», расположенного по адресу: Санкт-Петербург, Галерная ул., 41, литера А

1. На территории объекта культурного наследия запрещаются: строительство объектов капитального строительства и увеличение объемно-пространственных характеристик существующих на территории объекта культурного наследия объектов капитального строительства; проведение земляных, строительных, мелиоративных и иных работ, за исключением работ по сохранению объекта культурного наследия или его отдельных элементов, сохранению историко-градостроительной или природной среды объекта культурного наследия.

2. На территории объекта культурного наследия разрешается ведение хозяйственной деятельности, не противоречащей требованиям обеспечения сохранности объекта культурного наследия и позволяющей обеспечить функционирование объекта культурного наследия в современных условиях.

3. Требования к осуществлению деятельности в границах территории объекта культурного наследия и требования к содержанию использования территории объекта культурного наследия устанавливаются законодательством Российской Федерации и Санкт-Петербурга об объектах культурного наследия.