



ПРАВИТЕЛЬСТВО САНКТ-ПЕТЕРБУРГА  
КОМИТЕТ ПО ГОСУДАРСТВЕННОМУ КОНТРОЛЮ, ИСПОЛЬЗОВАНИЮ  
И ОХРАНЕ ПАМЯТНИКОВ ИСТОРИИ И КУЛЬТУРЫ  
РАСПОРЯЖЕНИЕ

окуд

15.03.2022

№ 149-рп

**Об утверждении границ и режима использования территории  
объекта культурного наследия регионального значения  
«Дом, в котором жил в 1867-1873 гг. Направник Эдуард Францевич»**

В соответствии со статьей 3.1, подпунктом 10 пункта 2 статьи 33 Федерального закона от 25.06.2002 № 73-ФЗ «Об объектах культурного наследия (памятниках истории и культуры) народов Российской Федерации» и пунктом 3.12 Положения о Комитете по государственному контролю, использованию и охране памятников истории и культуры, утвержденного постановлением Правительства Санкт-Петербурга от 28.04.2004 № 651, на основании историко-культурного исследования, выполненного ООО «Росскарта» (от 15.11.2021 рег. № 01-25-29674/21-0-0):

1. Утвердить:

1.1. Границы территории объекта культурного наследия регионального значения «Дом, в котором жил в 1867-1873 гг. Направник Эдуард Францевич», расположенного по адресу: Санкт-Петербург, ул. Декабристов, 16, согласно приложению № 1 к распоряжению.

1.2. Режим использования территории объекта культурного наследия регионального значения «Дом, в котором жил в 1867-1873 гг. Направник Эдуард Францевич», расположенного по адресу: Санкт-Петербург, ул. Декабристов, 16, согласно приложению № 2 к распоряжению.

2. План границ территории объекта культурного наследия регионального значения «Дом, в котором жил в 1867-1873 гг. Направник Эдуард Францевич», утвержденный КГИОП 10.12.2004, признать утратившим силу.

3. Начальнику отдела государственного реестра объектов культурного наследия обеспечить:

3.1. Направление в Управление Федеральной службы государственной регистрации, кадастра и картографии по Санкт-Петербургу, Комитет по градостроительству и архитектуре копий распоряжений в срок, не превышающий пяти рабочих дней со дня издания распоряжения.

3.2. Уведомление лиц, являющихся собственниками или иными законными владельцами объекта, указанного в пункте 1 распоряжения, в срок, не превышающий трех рабочих дней со дня издания распоряжения.

3.3. Размещение настоящего распоряжения в электронной форме в локальной компьютерной сети КГИОП и его официальное опубликование.

3.4. Внесение соответствующих изменений в «Геоинформационную базу данных по объектам культурного наследия, границам и режимам зон охраны на территории Санкт-Петербурга».

4. Контроль за выполнением распоряжения возложить на начальника Управления государственного реестра объектов культурного наследия.

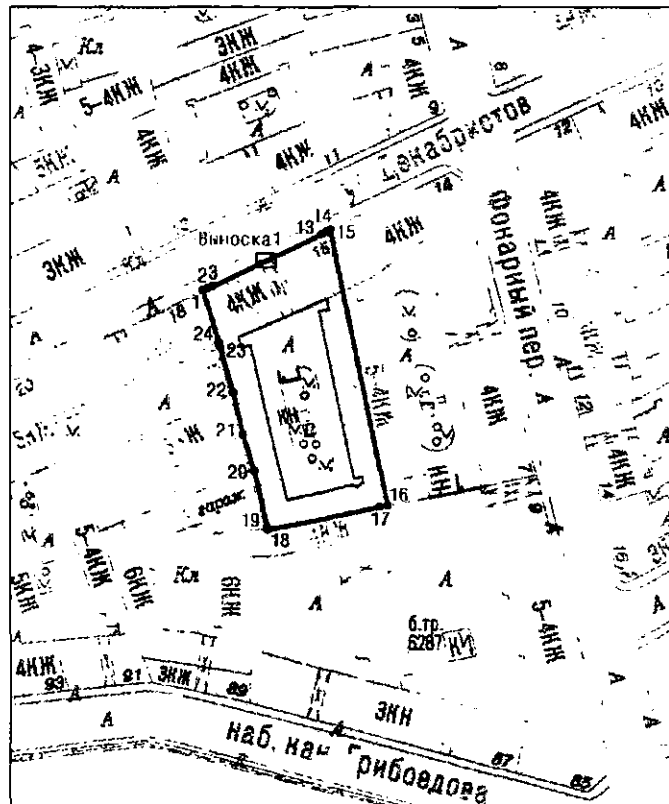
**Председатель КГИОП**

A large, stylized handwritten signature in black ink, consisting of several loops and a long horizontal stroke at the end.

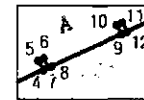
**С.В. Макаров**

Границы территории объекта культурного наследия регионального значения  
«Дом, в котором жил в 1867-1873 гг. Направник Эдуард Францевич» (далее – объект культурного  
наследия), расположенного по адресу: Санкт-Петербург, ул. Декабристов, 16

1. Схема границ территории объекта культурного наследия:






Выноска 1



Масштаб 1: 2000

Условные обозначения:

-  граница территории объекта культурного наследия
-  1 характеристическая точка границы территории объекта культурного наследия
-  территория, занимаемая объектом культурного наследия регионального значения

2. Перечень координат характерных точек границ территории  
объекта культурного наследия:

Сведения о местоположении границ объекта					
1. Система координат		СК-1964			
2. Сведения о характерных точках границ объекта					
Обозначение характерных точек границ	Координаты, м		Метод определения координат характерной точки	Средняя квадратическая погрешность положения	Описание обозначения точки на местности (при наличии)
	X	Y			
1	2	3	4	5	6
1	93422.19	113051.27	Метод спутниковых геодезических измерений	0.10	—
2	93422.64	113052.30	Метод спутниковых геодезических измерений	0.10	—
3	93423.24	113053.69	Метод спутниковых геодезических измерений	0.10	—
4	93429.26	113066.47	Метод спутниковых геодезических измерений	0.10	—
5	93429.61	113066.28	Метод спутниковых геодезических измерений	0.10	—
6	93429.70	113066.49	Метод спутниковых геодезических измерений	0.10	—
7	93429.36	113066.68	Метод спутниковых геодезических измерений	0.10	—
8	93429.41	113066.79	Метод спутниковых геодезических измерений	0.10	—
9	93430.56	113069.33	Метод спутниковых геодезических измерений	0.10	—
10	93430.90	113069.16	Метод спутниковых геодезических измерений	0.10	—
11	93430.99	113069.37	Метод спутниковых геодезических измерений	0.10	—
12	93430.65	113069.53	Метод спутниковых геодезических измерений	0.10	—

13	93436.91	113082.71	Метод спутниковых геодезических измерений	0.10	—
14	93437.50	113083.87	Метод спутниковых геодезических измерений	0.10	—
15	93438.05	113085.01	Метод спутниковых геодезических измерений	0.10	—
16	93365.34	113100.23	Метод спутниковых геодезических измерений	0.10	—
17	93364.92	113098.07	Метод спутниковых геодезических измерений	0.10	—
18	93358.98	113068.33	Метод спутниковых геодезических измерений	0.10	—
19	93359.62	113068.21	Метод спутниковых геодезических измерений	0.10	—
20	93374.51	113064.82	Метод спутниковых геодезических измерений	0.10	—
21	93384.10	113061.89	Метод спутниковых геодезических измерений	0.10	—
22	93395.33	113059.23	Метод спутниковых геодезических измерений	0.10	—
23	93407.58	113055.73	Метод спутниковых геодезических измерений	0.10	—
24	93408.55	113055.42	Метод спутниковых геодезических измерений	0.10	—
1	93422.19	113051.27	Метод спутниковых геодезических измерений	0.10	—

Режим использования территории объекта культурного наследия регионального значения  
«Дом, в котором жил в 1867-1873 гг. Направник Эдуард Францевич», расположенного  
по адресу: Санкт-Петербург, ул. Декабристов, 16

1. На территории объекта культурного наследия запрещаются: строительство объектов капитального строительства и увеличение объемно-пространственных характеристик существующих на территории объекта культурного наследия объектов капитального строительства; проведение земляных, строительных, мелиоративных и иных работ, за исключением работ по сохранению объекта культурного наследия или его отдельных элементов, сохранению историко-градостроительной или природной среды объекта культурного наследия.
2. На территории объекта культурного наследия разрешается ведение хозяйственной деятельности, не противоречащей требованиям обеспечения сохранности объекта культурного наследия и позволяющей обеспечить функционирование объекта культурного наследия в современных условиях.
3. Требования к осуществлению деятельности в границах территории объекта культурного наследия и требования к содержанию использования территории объекта культурного наследия устанавливаются законодательством Российской Федерации и Санкт-Петербурга об объектах культурного наследия.