



ПРАВИТЕЛЬСТВО САНКТ-ПЕТЕРБУРГА
КОМИТЕТ ПО ГОСУДАРСТВЕННОМУ КОНТРОЛЮ, ИСПОЛЬЗОВАНИЮ
И ОХРАНЕ ПАМЯТНИКОВ ИСТОРИИ И КУЛЬТУРЫ
РАСПОРЯЖЕНИЕ

окуд

15.03.2022

№ 146-рп

**Об утверждении границ и режима использования территории
объекта культурного наследия регионального значения
«Дом, где в 1893-1899 гг. жил Григорович Дмитрий Васильевич»**

В соответствии со статьей 3.1, подпунктом 10 пункта 2 статьи 33 Федерального закона от 25.06.2002 № 73-ФЗ «Об объектах культурного наследия (памятниках истории и культуры) народов Российской Федерации» и пунктом 3.12 Положения о Комитете по государственному контролю, использованию и охране памятников истории и культуры, утвержденного постановлением Правительства Санкт-Петербурга от 28.04.2004 № 651, на основании историко-культурного исследования, выполненного ООО «Росскарта» (от 15.11.2021 рег. № 01-25-29674/21-0-0):

1. Утвердить:

1.1. Границы территории объекта культурного наследия регионального значения «Дом, где в 1893-1899 гг. жил Григорович Дмитрий Васильевич», расположенного по адресу: Санкт-Петербург, Гражданская ул., 28, Грибоедова кан. наб., 77, Вознесенский пр., 32, согласно приложению № 1 к распоряжению.

1.2. Режим использования территории объекта культурного наследия регионального значения «Дом, где в 1893-1899 гг. жил Григорович Дмитрий Васильевич», расположенного по адресу: Санкт-Петербург, Гражданская ул., 28, Грибоедова кан. наб., 77, Вознесенский пр., 32, согласно приложению № 2 к распоряжению.

2. План границ территории объекта культурного наследия регионального значения «Дом, где в 1893-1899 гг. жил Григорович Дмитрий Васильевич», утвержденный КГИОП 10.12.2004, признать утратившим силу.

3. Начальнику отдела государственного реестра объектов культурного наследия обеспечить:

3.1. Направление в Управление Федеральной службы государственной регистрации, кадастра и картографии по Санкт-Петербургу, Комитет по градостроительству и архитектуре копий распоряжений в срок, не превышающий пяти рабочих дней со дня издания распоряжения.


3.2. Уведомление лиц, являющихся собственниками или иными законными владельцами объекта, указанного в пункте 1 распоряжения, в срок, не превышающий трех рабочих дней со дня издания распоряжения.

3.3. Размещение настоящего распоряжения в электронной форме в локальной компьютерной сети КГИОП и его официальное опубликование.

3.4. Внесение соответствующих изменений в «Геоинформационную базу данных по объектам культурного наследия, границам и режимам зон охраны на территории Санкт-Петербурга».

4. Контроль за выполнением распоряжения возложить на начальника Управления государственного реестра объектов культурного наследия.

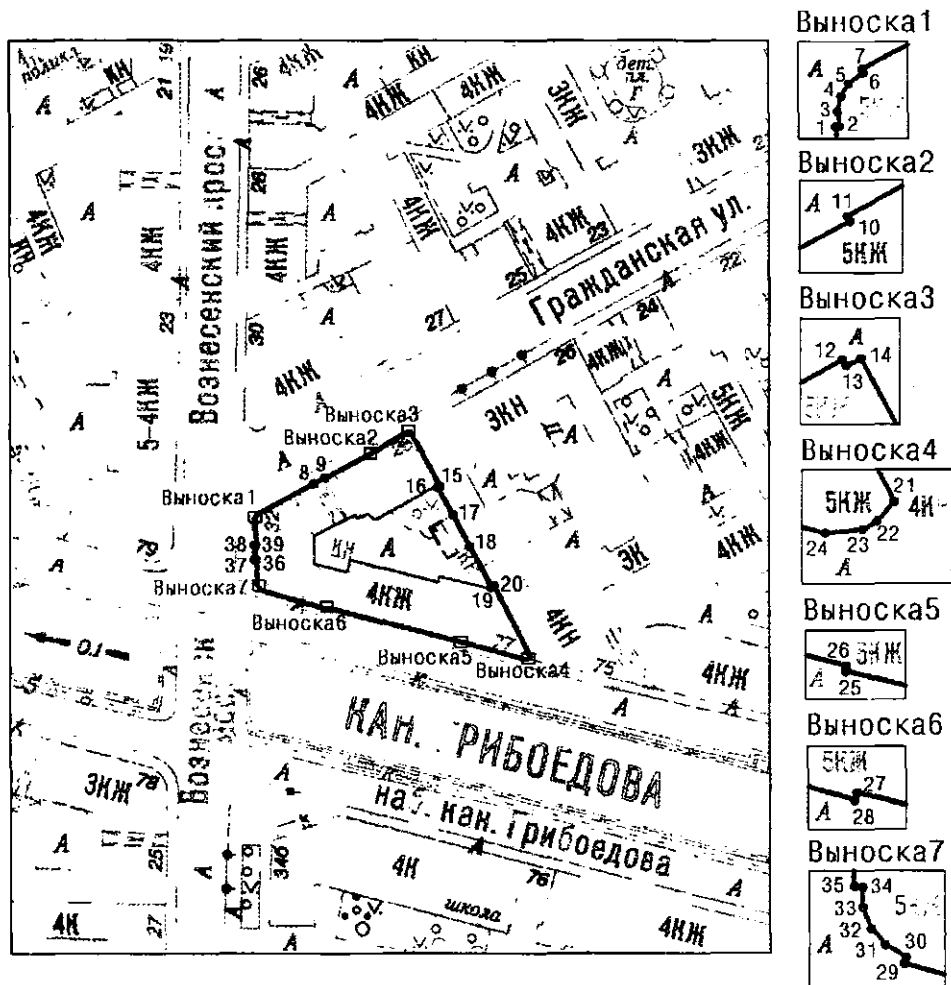
Председатель КГИОП

A large, stylized handwritten signature in black ink, enclosed within a large, hand-drawn oval. The signature is cursive and appears to be the name 'S.V. Makarov'.

С.В. Макаров




Границы территории объекта культурного наследия регионального значения
«Дом, где в 1893-1899 гг. жил Григорович Дмитрий Васильевич» (далее – объект культурного
наследия), расположенного по адресу: Санкт-Петербург, Гражданская ул., 28, Грибоедова
кан. наб., 77, Вознесенский пр., 32

1. Схема границ территории объекта культурного наследия:



Масштаб 1: 2000

Условные обозначения:

-  граница территории объекта культурного наследия
-  1 характерная точка границы территории объекта культурного наследия
-  территория, занимаемая объектом культурного наследия регионального значения

2. Перечень координат характерных точек границ территории
объекта культурного наследия:

Сведения о местоположении границ объекта					
1. Система координат		СК-1964			
2. Сведения о характерных точках границ объекта					
Обозначение характерных точек границ	Координаты, м		Метод определения координат характерной точки	Средняя квадратическая погрешность положения	Описание обозначения точки на местности (при наличии)
	X	Y			
1	2	3	4	5	6
1	93262.22	113309.97	Метод спутниковых геодезических измерений	0.10	—
2	93262.23	113310.09	Метод спутниковых геодезических измерений	0.10	—
3	93262.73	113310.04	Метод спутниковых геодезических измерений	0.10	—
4	93263.23	113310.16	Метод спутниковых геодезических измерений	0.10	—
5	93263.66	113310.42	Метод спутниковых геодезических измерений	0.10	—
6	93264.03	113310.90	Метод спутниковых геодезических измерений	0.10	—
7	93264.14	113310.85	Метод спутниковых геодезических измерений	0.10	—
8	93270.94	113323.71	Метод спутниковых геодезических измерений	0.10	—
9	93272.37	113326.37	Метод спутниковых геодезических измерений	0.10	—
10	93278.09	113337.05	Метод спутниковых геодезических измерений	0.10	—
11	93278.20	113337.00	Метод спутниковых геодезических измерений	0.10	—
12	93283.05	113345.92	Метод спутниковых геодезических измерений	0.10	—

13	93282.92	113346.00	Метод спутниковых геодезических измерений	0.10	—
14	93283.07	113346.33	Метод спутниковых геодезических измерений	0.10	—
15	93270.32	113353.33	Метод спутниковых геодезических измерений	0.10	—
16	93269.97	113352.69	Метод спутниковых геодезических измерений	0.10	—
17	93263.62	113356.37	Метод спутниковых геодезических измерений	0.10	—
18	93256.35	113360.25	Метод спутниковых геодезических измерений	0.10	—
19	93246.77	113365.29	Метод спутниковых геодезических измерений	0.10	—
20	93247.15	113365.94	Метод спутниковых геодезических измерений	0.10	—
21	93230.70	113374.36	Метод спутниковых геодезических измерений	0.10	—
22	93230.41	113374.11	Метод спутниковых геодезических измерений	0.10	—
23	93230.29	113373.90	Метод спутниковых геодезических измерений	0.10	—
24	93230.24	113373.36	Метод спутниковых геодезических измерений	0.10	—
25	93234.18	113358.08	Метод спутниковых геодезических измерений	0.10	—
26	93234.31	113358.09	Метод спутниковых геодезических измерений	0.10	—
27	93242.17	113326.86	Метод спутниковых геодезических измерений	0.10	—
28	93241.96	113326.79	Метод спутниковых геодезических измерений	0.10	—

29	93246.21	113311.52	Метод спутниковых геодезических измерений	0.10	—
30	93246.34	113311.55	Метод спутниковых геодезических измерений	0.10	—
31	93246.57	113311.16	Метод спутниковых геодезических измерений	0.10	—
32	93246.89	113310.89	Метод спутниковых геодезических измерений	0.10	—
33	93247.31	113310.73	Метод спутниковых геодезических измерений	0.10	—
34	93247.70	113310.72	Метод спутниковых геодезических измерений	0.10	—
35	93247.72	113310.56	Метод спутниковых геодезических измерений	0.10	—
36	93253.23	113310.41	Метод спутниковых геодезических измерений	0.10	—
37	93253.24	113310.02	Метод спутниковых геодезических измерений	0.10	—
38	93256.59	113309.98	Метод спутниковых геодезических измерений	0.10	—
39	93256.59	113310.39	Метод спутниковых геодезических измерений	0.10	—
1	93262.22	113309.97	Метод спутниковых геодезических измерений	0.10	—

Режим использования территории объекта культурного наследия регионального значения «Дом, где в 1893-1899 гг. жил Григорович Дмитрий Васильевич», расположенного по адресу: Санкт-Петербург, Гражданская ул., 28, Грибоедова кан. наб., 77, Вознесенский пр., 32

1. На территории объекта культурного наследия запрещаются: строительство объектов капитального строительства и увеличение объемно-пространственных характеристик существующих на территории объекта культурного наследия объектов капитального строительства; проведение земляных, строительных, мелиоративных и иных работ, за исключением работ по сохранению объекта культурного наследия или его отдельных элементов, сохранению историко-градостроительной или природной среды объекта культурного наследия.
2. На территории объекта культурного наследия разрешается ведение хозяйственной деятельности, не противоречащей требованиям обеспечения сохранности объекта культурного наследия и позволяющей обеспечить функционирование объекта культурного наследия в современных условиях.
3. Требования к осуществлению деятельности в границах территории объекта культурного наследия и требования к содержанию использования территории объекта культурного наследия устанавливаются законодательством Российской Федерации и Санкт-Петербурга об объектах культурного наследия.