



ПРАВИТЕЛЬСТВО САНКТ-ПЕТЕРБУРГА
КОМИТЕТ ПО ГОСУДАРСТВЕННОМУ КОНТРОЛЮ, ИСПОЛЬЗОВАНИЮ
И ОХРАНЕ ПАМЯТНИКОВ ИСТОРИИ И КУЛЬТУРЫ
РАСПОРЯЖЕНИЕ

окуд

15.03.2022

№ 185-рп

**Об утверждении границ и режима использования территории
объекта культурного наследия регионального значения
«Дом Н.И. Олонкина, в котором в 1864-1867 годах жил Ф.М. Достоевский»**

В соответствии со статьей 3.1, подпунктом 10 пункта 2 статьи 33 Федерального закона от 25.06.2002 № 73-ФЗ «Об объектах культурного наследия (памятниках истории и культуры) народов Российской Федерации» и пунктом 3.12 Положения о Комитете по государственному контролю, использованию и охране памятников истории и культуры, утвержденного постановлением Правительства Санкт-Петербурга от 28.04.2004 № 651, на основании историко-культурного исследования, выполненного ООО «Роскарта» (от 15.11.2021 рег. № 01-25-29674/21-0-0):

1. Утвердить:

1.1. Границы территории объекта культурного наследия регионального значения «Дом Н.И. Олонкина, в котором в 1864-1867 годах жил Ф.М. Достоевский», расположенного по адресу: Санкт-Петербург, Казначейская ул., 7, литера А, согласно приложению № 1 к распоряжению.

1.2. Режим использования территории объекта культурного наследия регионального значения «Дом Н.И. Олонкина, в котором в 1864-1867 годах жил Ф.М. Достоевский», расположенного по адресу: Санкт-Петербург, Казначейская ул., 7, литера А, согласно приложению № 2 к распоряжению.

2. План границ территории объекта культурного наследия регионального значения «Дом Н.И. Олонкина, в котором в 1864-1867 годах жил Ф.М. Достоевский», утвержденный КГИОП 22.07.2009, признать утратившим силу.

3. Начальнику отдела государственного реестра объектов культурного наследия обеспечить:

3.1. Направление в Управление Федеральной службы государственной регистрации, кадастра и картографии по Санкт-Петербургу, Комитет по градостроительству и архитектуре копий распоряжений в срок, не превышающий пяти рабочих дней со дня издания распоряжения.

3.2. Уведомление лиц, являющихся собственниками или иными законными владельцами объекта, указанного в пункте 1 распоряжения, в срок, не превышающий трех рабочих дней со дня издания распоряжения.

3.3. Размещение настоящего распоряжения в электронной форме в локальной компьютерной сети КГИОП и его официальное опубликование.

3.4. Внесение соответствующих изменений в «Геоинформационную базу данных по объектам культурного наследия, границам и режимам зон охраны на территории Санкт-Петербурга».

4. Контроль за выполнением распоряжения возложить на начальника Управления государственного реестра объектов культурного наследия.

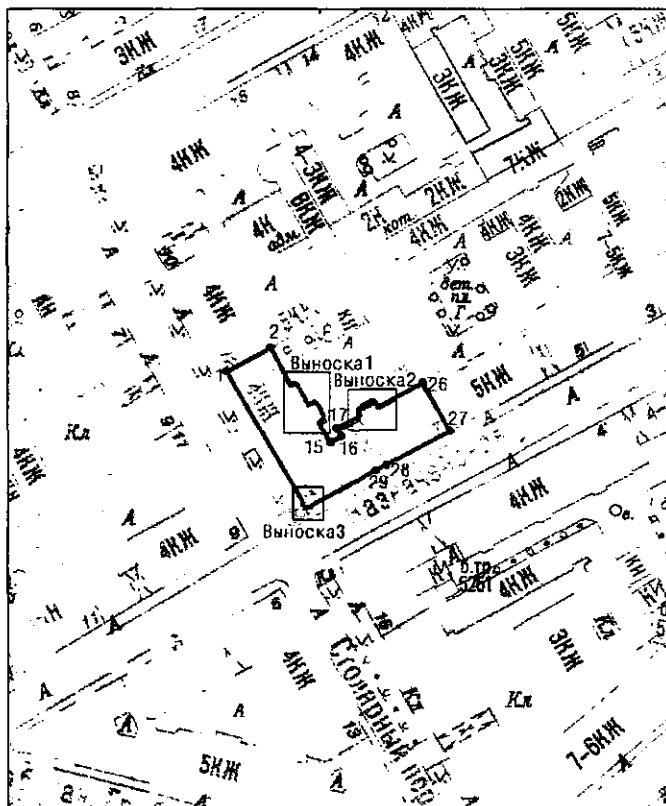
Председатель КГИОП



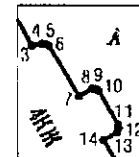
С.В. Макаров

Границы территории объекта культурного наследия регионального значения
«Дом Н.И. Олонкина, в котором в 1864-1867 годах жил Ф.М. Достоевский» (далее – объект
культурного наследия), расположенного по адресу: Санкт-Петербург, Казначейская ул., 7,
литера А

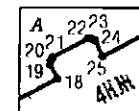
1. Схема границ территории объекта культурного наследия:



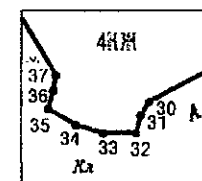
Выноска 1



Выноска 2






Выноска 3



Масштаб 1: 2000

Условные обозначения:

-  граница территории объекта культурного наследия
-  1 характерная точка границы территории объекта культурного наследия
-  территория, занимаемая объектом культурного наследия регионального значения

2. Перечень координат характерных точек границ территории
объекта культурного наследия:

| Сведения о местоположении границ объекта | | | | | |
|---|---------------|-----------|---|---|--|
| 1. Система координат | | СК-1964 | | | |
| 2. Сведения о характерных точках границ объекта | | | | | |
| Обозначение характерных точек границ | Координаты, м | | Метод определения координат характерной точки | Средняя квадратическая погрешность положения | Описание обозначения точки на местности (при наличии) |
| | X | Y | | | |
| 1 | 2 | 3 | 4 | 5 | 6 |
| 1 | 93308.65 | 113525.26 | Метод спутниковых геодезических измерений | 0.10 | — |
| 2 | 93314.89 | 113536.95 | Метод спутниковых геодезических измерений | 0.10 | — |
| 3 | 93305.48 | 113542.06 | Метод спутниковых геодезических измерений | 0.10 | — |
| 4 | 93305.71 | 113543.12 | Метод спутниковых геодезических измерений | 0.10 | — |
| 5 | 93305.69 | 113543.53 | Метод спутниковых геодезических измерений | 0.10 | — |
| 6 | 93305.50 | 113543.88 | Метод спутниковых геодезических измерений | 0.10 | — |
| 7 | 93300.10 | 113547.03 | Метод спутниковых геодезических измерений | 0.10 | — |
| 8 | 93300.93 | 113548.45 | Метод спутниковых геодезических измерений | 0.10 | — |
| 9 | 93300.90 | 113548.81 | Метод спутниковых геодезических измерений | 0.10 | — |
| 10 | 93300.70 | 113549.16 | Метод спутниковых геодезических измерений | 0.10 | — |
| 11 | 93297.02 | 113551.29 | Метод спутниковых геодезических измерений | 0.10 | — |
| 12 | 93296.71 | 113551.31 | Метод спутниковых геодезических измерений | 0.10 | — |

| | | | | | |
|----|----------|-----------|---|------|---|
| 13 | 93296.24 | 113551.13 | Метод спутниковых геодезических измерений | 0.10 | — |
| 14 | 93295.41 | 113549.72 | Метод спутниковых геодезических измерений | 0.10 | — |
| 15 | 93290.04 | 113552.79 | Метод спутниковых геодезических измерений | 0.10 | — |
| 16 | 93291.70 | 113555.70 | Метод спутниковых геодезических измерений | 0.10 | — |
| 17 | 93293.80 | 113554.50 | Метод спутниковых геодезических измерений | 0.10 | — |
| 18 | 93297.06 | 113560.82 | Метод спутниковых геодезических измерений | 0.10 | — |
| 19 | 93298.46 | 113560.13 | Метод спутниковых геодезических измерений | 0.10 | — |
| 20 | 93298.86 | 113560.17 | Метод спутниковых геодезических измерений | 0.10 | — |
| 21 | 93299.19 | 113560.35 | Метод спутниковых геодезических измерений | 0.10 | — |
| 22 | 93301.12 | 113563.99 | Метод спутниковых геодезических измерений | 0.10 | — |
| 23 | 93301.08 | 113564.43 | Метод спутниковых геодезических измерений | 0.10 | — |
| 24 | 93300.91 | 113564.75 | Метод спутниковых геодезических измерений | 0.10 | — |
| 25 | 93299.32 | 113565.50 | Метод спутниковых геодезических измерений | 0.10 | — |
| 26 | 93305.68 | 113577.47 | Метод спутниковых геодезических измерений | 0.10 | — |
| 27 | 93292.99 | 113584.65 | Метод спутниковых геодезических измерений | 0.10 | — |

| | | | | | |
|----|----------|-----------|---|------|---|
| 28 | 93283.96 | 113567.65 | Метод спутниковых геодезических измерений | 0.10 | — |
| 29 | 93282.46 | 113564.86 | Метод спутниковых геодезических измерений | 0.10 | — |
| 30 | 93273.36 | 113548.00 | Метод спутниковых геодезических измерений | 0.10 | — |
| 31 | 93273.02 | 113547.79 | Метод спутниковых геодезических измерений | 0.10 | — |
| 32 | 93272.54 | 113547.66 | Метод спутниковых геодезических измерений | 0.10 | — |
| 33 | 93272.54 | 113546.79 | Метод спутниковых геодезических измерений | 0.10 | — |
| 34 | 93272.75 | 113546.08 | Метод спутниковых геодезических измерений | 0.10 | — |
| 35 | 93273.17 | 113545.35 | Метод спутниковых геодезических измерений | 0.10 | — |
| 36 | 93273.67 | 113545.47 | Метод спутниковых геодезических измерений | 0.10 | — |
| 37 | 93274.08 | 113545.54 | Метод спутниковых геодезических измерений | 0.10 | — |
| 1 | 93308.65 | 113525.26 | Метод спутниковых геодезических измерений | 0.10 | — |

Режим использования территории объекта культурного наследия регионального значения
«Дом Н.И. Олонкина, в котором в 1864-1867 годах жил Ф.М. Достоевский», расположенного
по адресу: Санкт-Петербург, Казначейская ул., 7, литера А

1. На территории объекта культурного наследия запрещаются: строительство объектов капитального строительства и увеличение объемно-пространственных характеристик существующих на территории объекта культурного наследия объектов капитального строительства; проведение земляных, строительных, мелиоративных и иных работ, за исключением работ по сохранению объекта культурного наследия или его отдельных элементов, сохранению историко-градостроительной или природной среды объекта культурного наследия.

2. На территории объекта культурного наследия разрешается ведение хозяйственной деятельности, не противоречащей требованиям обеспечения сохранности объекта культурного наследия и позволяющей обеспечить функционирование объекта культурного наследия в современных условиях.

3. Требования к осуществлению деятельности в границах территории объекта культурного наследия и требования к содержанию использования территории объекта культурного наследия устанавливаются законодательством Российской Федерации и Санкт-Петербурга об объектах культурного наследия.