



ПРАВИТЕЛЬСТВО САНКТ-ПЕТЕРБУРГА
КОМИТЕТ ПО ГОСУДАРСТВЕННОМУ КОНТРОЛЮ, ИСПОЛЬЗОВАНИЮ
И ОХРАНЕ ПАМЯТНИКОВ ИСТОРИИ И КУЛЬТУРЫ
РАСПОРЯЖЕНИЕ

окуд

15.03.2022

№ 190-РП

**Об утверждении границ и режима использования территории
объекта культурного наследия федерального значения
«Обелиск казненным в 1826 г. декабристам Бестужеву-Рюмину М.П.,
Муравьеву-Апостолу С.И., Каховскому П.Г., Пестелю П.И., Рылееву К.Ф.»**

В соответствии со статьей 3.1, подпунктом 10 пункта 2 статьи 33 Федерального закона от 25.06.2002 № 73-ФЗ «Об объектах культурного наследия (памятниках истории и культуры) народов Российской Федерации» и пунктом 3.12 Положения о Комитете по государственному контролю, использованию и охране памятников истории и культуры, утвержденного постановлением Правительства Санкт-Петербурга от 28.04.2004 № 651, на основании историко-культурного исследования, выполненного ООО «Росскарта» (от 12.11.2021 рег. № 01-25-29497/21-0-0):

1. Утвердить:

1.1. Границы территории объекта культурного наследия федерального значения «Обелиск казненным в 1826 г. декабристам Бестужеву-Рюмину М.П., Муравьеву-Апостолу С.И., Каховскому П.Г., Пестелю П.И., Рылееву К.Ф.», расположенного по адресу: Санкт-Петербург, КИМа просп., согласно приложению № 1 к распоряжению.

1.2. Режим использования территории объекта культурного наследия федерального значения «Обелиск казненным в 1826 г. декабристам Бестужеву-Рюмину М.П., Муравьеву-Апостолу С.И., Каховскому П.Г., Пестелю П.И., Рылееву К.Ф.», расположенного по адресу: Санкт-Петербург, КИМа просп., согласно приложению № 2 к распоряжению.

2. План границ территории объекта культурного наследия федерального значения «Обелиск казненным в 1826 г. декабристам Бестужеву-Рюмину М.П., Муравьеву-Апостолу С.И., Каховскому П.Г., Пестелю П.И., Рылееву К.Ф.», утвержденный КГИОП 04.07.2005, признать утратившим силу.

3. Начальнику отдела государственного реестра объектов культурного наследия обеспечить:

3.1. Направление в Управление Федеральной службы государственной регистрации, кадастра и картографии по Санкт-Петербургу, Комитет по градостроительству и архитектуре копий распоряжения в срок, не превышающий пяти рабочих дней со дня издания распоряжения.

3.2. Уведомление лиц, являющихся собственниками или иными законными владельцами объекта, указанного в пункте 1 распоряжения, в срок, не превышающий трех рабочих дней со дня издания распоряжения.

3.3. Размещение настоящего распоряжения в электронной форме в локальной компьютерной сети КГИОП и его официальное опубликование.

3.4. Внесение соответствующих изменений в «Геоинформационную базу данных по объектам культурного наследия, границам и режимам зон охраны на территории Санкт-Петербурга».

4. Контроль за выполнением распоряжения возложить на начальника Управления государственного реестра объектов культурного наследия.

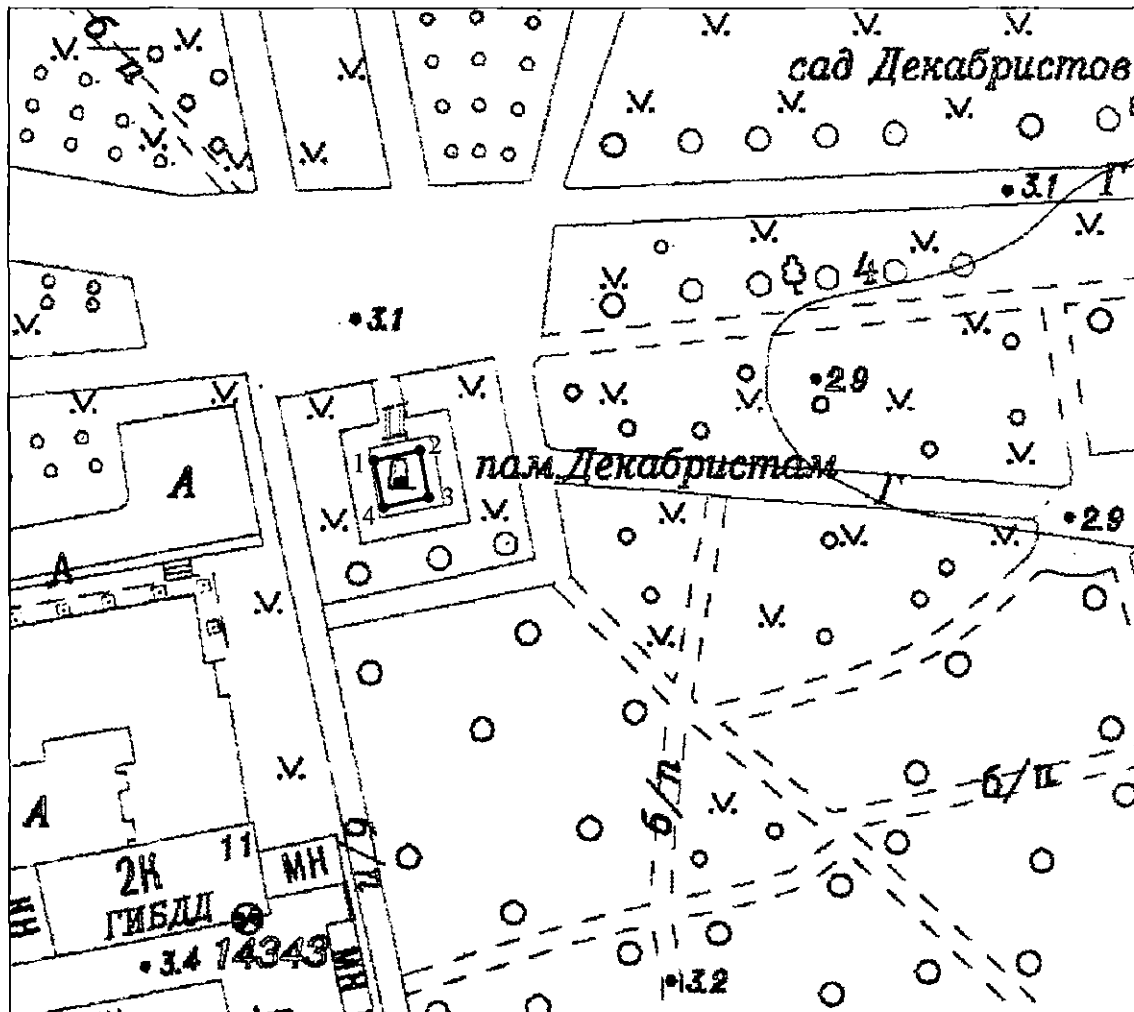
Председатель КГИОП



С.В. Макаров




Границы территории объекта культурного наследия федерального значения
«Обелиск казненным в 1826 г. декабристам Бестужеву-Рюмину М.П., Муравьеву-Апостолу С.И.,
Каховскому П.Г., Пестелю П.И., Рылееву К.Ф.» (далее – объект культурного наследия),
расположенного по адресу: Санкт-Петербург, КИМа просп.

1. Схема границ территории объекта культурного наследия:



Масштаб 1: 1000

Условные обозначения:

-  граница территории объекта культурного наследия
-  характерная точка границы территории объекта культурного наследия
-  территория, занимаемая объектом культурного наследия федерального значения

2. Перечень координат характерных точек границ территории
объекта культурного наследия:

| Сведения о местоположении границ объекта | | | | | |
|---|---------------|-----------|--|--|--|
| 1. Система координат <u>СК-1964</u> | | | | | |
| 2. Сведения о характерных точках границ объекта | | | | | |
| Обозначение характерных точек границ | Координаты, м | | Метод определения координат характерной точки | Средняя квадратическая погрешность положения характерной точки (M _t), м | Описание обозначения точки на местности (при наличии) |
| | X | Y | | | |
| 1 | 2 | 3 | 4 | 5 | 6 |
| 1 | 96285.42 | 109323.97 | Метод спутниковых геодезических измерений (определений) | 0.10 | – |
| 2 | 96286.80 | 109330.05 | Метод спутниковых геодезических измерений (определений) | 0.10 | – |
| 3 | 96280.62 | 109331.31 | Метод спутниковых геодезических измерений (определений) | 0.10 | – |
| 4 | 96279.24 | 109325.23 | Метод спутниковых геодезических измерений (определений) | 0.10 | – |
| 1 | 96285.42 | 109323.97 | Метод спутниковых геодезических измерений (определений) | 0.10 | – |

Режим использования территории объекта культурного наследия федерального значения «Обелиск казненным в 1826 г. декабристам Бестужеву-Рюмину М.П., Муравьеву-Апостолу С.И., Каховскому П.Г., Пестелю П.И., Рылееву К.Ф.», расположенного по адресу: Санкт-Петербург, КИМа просп.

1. На территории объекта культурного наследия запрещаются: строительство объектов капитального строительства и увеличение объемно-пространственных характеристик существующих на территории объекта культурного наследия объектов капитального строительства; проведение земляных, строительных, мелиоративных и иных работ, за исключением работ по сохранению объекта культурного наследия или его отдельных элементов, сохранению историко-градостроительной или природной среды объекта культурного наследия.

2. На территории объекта культурного наследия разрешается ведение хозяйственной деятельности, не противоречащей требованиям обеспечения сохранности объекта культурного наследия и позволяющей обеспечить функционирование объекта культурного наследия в современных условиях.

3. Требования к осуществлению деятельности в границах территории объекта культурного наследия и требования к содержанию использования территории объекта культурного наследия устанавливаются законодательством Российской Федерации и Санкт-Петербурга об объектах культурного наследия.