



ПРАВИТЕЛЬСТВО САНКТ-ПЕТЕРБУРГА
КОМИТЕТ ПО ГОСУДАРСТВЕННОМУ КОНТРОЛЮ, ИСПОЛЬЗОВАНИЮ
И ОХРАНЕ ПАМЯТНИКОВ ИСТОРИИ И КУЛЬТУРЫ
РАСПОРЯЖЕНИЕ

окуд

15.03.2022

№ 181-пр

**Об утверждении границ и режима использования территории
объекта культурного наследия регионального значения
«Пожарное депо»**

В соответствии со статьей 3.1, подпунктом 10 пункта 2 статьи 33 Федерального закона от 25.06.2002 № 73-ФЗ «Об объектах культурного наследия (памятниках истории и культуры) народов Российской Федерации» и пунктом 3.12 Положения о Комитете по государственному контролю, использованию и охране памятников истории и культуры, утвержденного постановлением Правительства Санкт-Петербурга от 28.04.2004 № 651, на основании историко-культурного исследования, выполненного ООО «Росскарта» (от 15.11.2021 рег. № 01-25-29674/21-0-0):

1. Утвердить:

1.1. Границы территории объекта культурного наследия регионального значения «Пожарное депо», расположенного по адресу: Санкт-Петербург, Загородный пр., № 56, согласно приложению № 1 к распоряжению.

1.2. Режим использования территории объекта культурного наследия регионального значения «Пожарное депо», расположенного по адресу: Санкт-Петербург, Загородный пр., № 56, согласно приложению № 2 к распоряжению.

2. План границ территории объекта культурного наследия регионального значения «Пожарное депо», утвержденный КГИОП 31.08.2005, признать утратившим силу.

3. Начальнику отдела государственного реестра объектов культурного наследия обеспечить:

3.1. Направление в Управление Федеральной службы государственной регистрации, кадастра и картографии по Санкт-Петербургу, Комитет по градостроительству и архитектуре копий распоряжений в срок, не превышающий пяти рабочих дней со дня издания распоряжения.

3.2. Уведомление лиц, являющихся собственниками или иными законными владельцами объекта, указанного в пункте 1 распоряжения, в срок, не превышающий трех рабочих дней со дня издания распоряжения.

3.3. Размещение настоящего распоряжения в электронной форме в локальной компьютерной сети КГИОП и его официальное опубликование.

3.4. Внесение соответствующих изменений в «Геоинформационную базу данных по объектам культурного наследия, границам и режимам зон охраны на территории Санкт-Петербурга».

4. Контроль за выполнением распоряжения возложить на начальника Управления государственного реестра объектов культурного наследия.

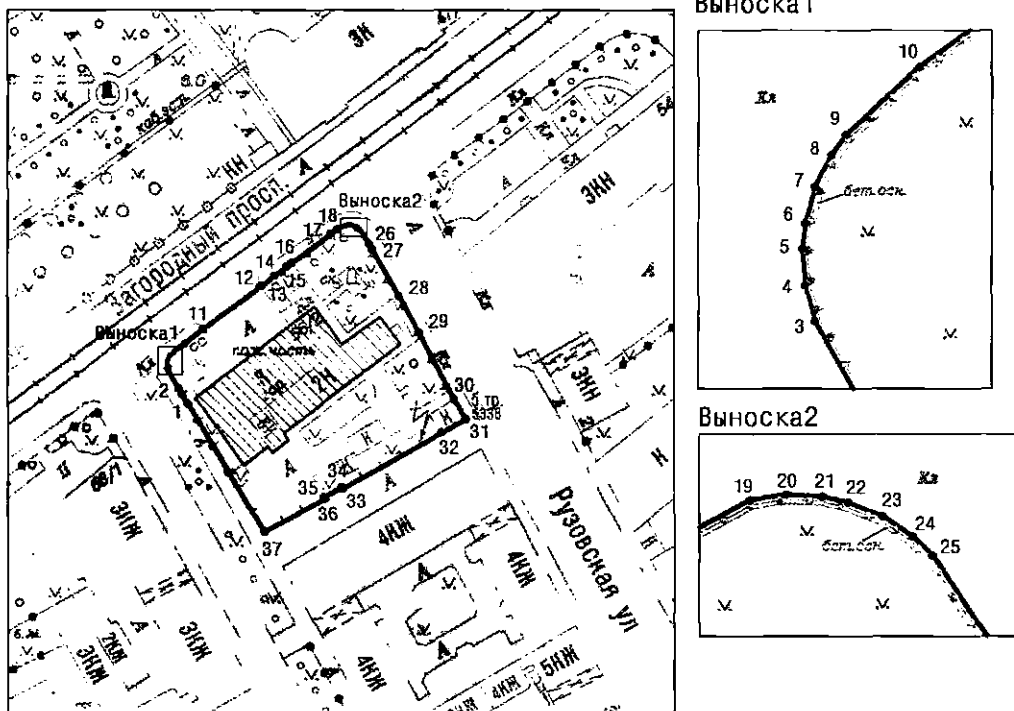
Председатель КГИОП

A handwritten signature in black ink, consisting of a large, stylized initial 'С' followed by several loops and a long horizontal stroke extending to the right.

С.В. Макаров




Границы территории объекта культурного наследия регионального значения
«Пожарное депо» (далее – объект культурного наследия), расположенного по адресу:
Санкт-Петербург, Загородный пр., № 56

1. Схема границ территории объекта культурного наследия:



Масштаб 1: 2000

Условные обозначения:

-  граница территории объекта культурного наследия
-  1 характерная точка границы территории объекта культурного наследия
-  территория, занимаемая объектом культурного наследия регионального значения

2. Перечень координат характерных точек границ территории
объекта культурного наследия:

Сведения о местоположении границ объекта					
1. Система координат		СК-1964			
2. Сведения о характерных точках границ объекта					
Обозначение характерных точек границ	Координаты, м		Метод определения координат характерной точки	Средняя квадратическая погрешность положения	Описание обозначения точки на местности (при наличии)
	X	Y			
1	2	3	4	5	6
1	92386.97	114225.20	Метод спутниковых геодезических измерений	0.10	—
2	92391.11	114222.70	Метод спутниковых геодезических измерений	0.10	—
3	92396.06	114219.87	Метод спутниковых геодезических измерений	0.10	—
4	92396.85	114219.66	Аналитический метод	0.10	—
5	92397.66	114219.60	Аналитический метод	0.10	—
6	92398.22	114219.66	Метод спутниковых геодезических измерений	0.10	—
7	92399.01	114219.87	Аналитический метод	0.10	—
8	92399.73	114220.24	Аналитический метод	0.10	—
9	92400.18	114220.56	Метод спутниковых геодезических измерений	0.10	—
10	92401.65	114222.18	Метод спутниковых геодезических измерений	0.10	—
11	92406.82	114229.17	Метод спутниковых геодезических измерений	0.10	—
12	92417.91	114244.30	Метод спутниковых геодезических измерений	0.10	—
13	92418.21	114244.67	Метод спутниковых геодезических измерений	0.10	—
14	92420.80	114248.07	Метод спутниковых геодезических измерений	0.10	—

15	92423.43	114251.41	Метод спутниковых геодезических измерений	0.10	—
16	92424.29	114252.63	Метод спутниковых геодезических измерений	0.10	—
17	92431.98	114263.02	Метод спутниковых геодезических измерений	0.10	—
18	92433.10	114264.77	Метод спутниковых геодезических измерений	0.10	—
19	92434.18	114266.74	Метод спутниковых геодезических измерений	0.10	—
20	92434.30	114267.54	Аналитический метод	0.10	—
21	92434.26	114268.34	Аналитический метод	0.10	—
22	92434.13	114268.91	Метод спутниковых геодезических измерений	0.10	—
23	92433.82	114269.66	Аналитический метод	0.10	—
24	92433.37	114270.33	Аналитический метод	0.10	—
25	92432.96	114270.76	Метод спутниковых геодезических измерений	0.10	—
26	92429.35	114273.14	Метод спутниковых геодезических измерений	0.10	—
27	92427.83	114274.04	Метод спутниковых геодезических измерений	0.10	—
28	92415.47	114281.06	Метод спутниковых геодезических измерений	0.10	—
29	92405.86	114286.40	Метод спутниковых геодезических измерений	0.10	—
30	92388.02	114295.86	Метод спутниковых геодезических измерений	0.10	—
31	92382.85	114298.77	Метод спутниковых геодезических измерений	0.10	—
32	92379.35	114292.29	Метод спутниковых геодезических измерений	0.10	—

33	92364.54	114266.11	Метод спутниковых геодезических измерений	0.10	—
34	92364.93	114265.88	Метод спутниковых геодезических измерений	0.10	—
35	92362.43	114261.20	Метод спутниковых геодезических измерений	0.10	—
36	92362.00	114261.45	Метод спутниковых геодезических измерений	0.10	—
37	92353.23	114245.27	Метод спутниковых геодезических измерений	0.10	—
1	92386.97	114225.20	Метод спутниковых геодезических измерений	0.10	—

Режим использования территории объекта культурного наследия регионального значения
«Пожарное депо», расположенного по адресу: Санкт-Петербург, Загородный пр., № 56

1. На территории объекта культурного наследия запрещаются: строительство объектов капитального строительства и увеличение объемно-пространственных характеристик существующих на территории объекта культурного наследия объектов капитального строительства; проведение земляных, строительных, мелиоративных и иных работ, за исключением работ по сохранению объекта культурного наследия или его отдельных элементов, сохранению историко-градостроительной или природной среды объекта культурного наследия.

2. На территории объекта культурного наследия разрешается ведение хозяйственной деятельности, не противоречащей требованиям обеспечения сохранности объекта культурного наследия и позволяющей обеспечить функционирование объекта культурного наследия в современных условиях.

3. Требования к осуществлению деятельности в границах территории объекта культурного наследия и требования к содержанию использования территории объекта культурного наследия устанавливаются законодательством Российской Федерации и Санкт-Петербурга об объектах культурного наследия.