



ПРАВИТЕЛЬСТВО САНКТ-ПЕТЕРБУРГА
КОМИТЕТ ПО ГОСУДАРСТВЕННОМУ КОНТРОЛЮ, ИСПОЛЬЗОВАНИЮ
И ОХРАНЕ ПАМЯТНИКОВ ИСТОРИИ И КУЛЬТУРЫ
РАСПОРЯЖЕНИЕ

окуд

15.03.2022

№ 189-рп

**Об утверждении границ и режима использования территории
объекта культурного наследия федерального значения
«Церковь Воскресения Христова»**

В соответствии со статьей 3.1, подпунктом 10 пункта 2 статьи 33 Федерального закона от 25.06.2002 № 73-ФЗ «Об объектах культурного наследия (памятниках истории и культуры) народов Российской Федерации» и пунктом 3.12 Положения о Комитете по государственному контролю, использованию и охране памятников истории и культуры, утвержденного постановлением Правительства Санкт-Петербурга от 28.04.2004 № 651, на основании историко-культурного исследования, выполненного ООО «Росскарта» (от 12.11.2021 рег. № 01-25-29497/21-0-0):

1. Утвердить:

1.1. Границы территории объекта культурного наследия федерального значения «Церковь Воскресения Христова», расположенного по адресу: Санкт-Петербург, набережная Обводного канала, дом 116, литера А, согласно приложению № 1 к распоряжению.

1.2. Режим использования территории объекта культурного наследия федерального значения «Церковь Воскресения Христова», расположенного по адресу: Санкт-Петербург, набережная Обводного канала, дом 116, литера А, согласно приложению № 2 к распоряжению.

2. План границ территории объекта культурного наследия федерального значения «Церковь Воскресения Христова», утвержденный КГИОП 06.08.2003, признать утратившим силу.

3. Начальнику отдела государственного реестра объектов культурного наследия обеспечить:

3.1. Направление в Управление Федеральной службы государственной регистрации, кадастра и картографии по Санкт-Петербургу, Комитет по градостроительству и архитектуре копий распоряжения в срок, не превышающий пяти рабочих дней со дня издания распоряжения.

3.2. Уведомление лиц, являющихся собственниками или иными законными владельцами объекта, указанного в пункте 1 распоряжения, в срок, не превышающий трех рабочих дней со дня издания распоряжения.

3.3. Размещение настоящего распоряжения в электронной форме в локальной компьютерной сети КГИОП и его официальное опубликование.

3.4. Внесение соответствующих изменений в «Геоинформационную базу данных по объектам культурного наследия, границам и режимам зон охраны на территории Санкт-Петербурга».

4. Контроль за выполнением распоряжения возложить на начальника Управления государственного реестра объектов культурного наследия.

Председатель КГИОП

A large, stylized handwritten signature in black ink, consisting of several loops and a long horizontal stroke extending to the right.

С.В. Макаров




Границы территории объекта культурного наследия федерального значения
«Церковь Воскресения Христова» (далее – объект культурного наследия), расположенного
по адресу: Санкт-Петербург, набережная Обводного канала, дом 116, литера А

1. Схема границ территории объекта культурного наследия:



Масштаб 1: 2000

Условные обозначения:

-  граница территории объекта культурного наследия
-  характеристическая точка границы территории объекта культурного наследия
-  территория, занимаемая объектом культурного наследия федерального значения

2. Перечень координат характерных точек границ территории
объекта культурного наследия:

| Сведения о местоположении границ объекта | | | | | |
|---|---------------|-----------|---|--|--|
| 1. Система координат <u>СК-1964</u> | | | | | |
| 2. Сведения о характерных точках границ объекта | | | | | |
| Обозначение характерных точек границ | Координаты, м | | Метод определения координат характерной точки | Средняя квадратическая погрешность положения характерной точки (M _к), м | Описание обозначения точки на местности (при наличии) |
| | X | Y | | | |
| 1 | 2 | 3 | 4 | 5 | 6 |
| 1 | 91205.12 | 113366.48 | Аналитический метод | 0.10 | – |
| 2 | 91204.95 | 113400.64 | Аналитический метод | 0.10 | – |
| 3 | 91204.22 | 113418.09 | Аналитический метод | 0.10 | – |
| 4 | 91204.07 | 113424.63 | Аналитический метод | 0.10 | – |
| 5 | 91202.90 | 113427.39 | Аналитический метод | 0.10 | – |
| 6 | 91200.72 | 113429.43 | Аналитический метод | 0.10 | – |
| 7 | 91197.96 | 113430.30 | Аналитический метод | 0.10 | – |
| 8 | 91194.61 | 113431.03 | Аналитический метод | 0.10 | – |
| 9 | 91187.20 | 113430.74 | Аналитический метод | 0.10 | – |
| 10 | 91183.85 | 113429.72 | Аналитический метод | 0.10 | – |
| 11 | 91179.64 | 113427.83 | Аналитический метод | 0.10 | – |
| 12 | 91176.30 | 113425.07 | Аналитический метод | 0.10 | – |
| 13 | 91173.54 | 113421.72 | Аналитический метод | 0.10 | – |
| 14 | 91171.07 | 113417.94 | Аналитический метод | 0.10 | – |
| 15 | 91169.76 | 113414.31 | Аналитический метод | 0.10 | – |
| 16 | 91169.04 | 113408.35 | Аналитический метод | 0.10 | – |
| 17 | 91169.33 | 113402.39 | Аналитический метод | 0.10 | – |
| 18 | 91169.20 | 113379.56 | Аналитический метод | 0.10 | – |
| 19 | 91169.21 | 113368.95 | Аналитический метод | 0.10 | – |
| 20 | 91169.36 | 113361.68 | Аналитический метод | 0.10 | – |
| 21 | 91170.96 | 113358.19 | Аналитический метод | 0.10 | – |
| 22 | 91173.29 | 113356.74 | Аналитический метод | 0.10 | – |
| 23 | 91175.91 | 113355.43 | Аналитический метод | 0.10 | – |
| 24 | 91181.29 | 113354.26 | Аналитический метод | 0.10 | – |
| 25 | 91186.52 | 113353.97 | Аналитический метод | 0.10 | – |
| 26 | 91192.19 | 113354.41 | Аналитический метод | 0.10 | – |

| | | | | | |
|----|----------|-----------|---------------------|------|---|
| 27 | 91196.84 | 113355.28 | Аналитический метод | 0.10 | - |
| 28 | 91200.18 | 113356.74 | Аналитический метод | 0.10 | - |
| 29 | 91202.65 | 113359.35 | Аналитический метод | 0.10 | - |
| 1 | 91205.12 | 113366.48 | Аналитический метод | 0.10 | - |

Режим использования территории объекта культурного наследия федерального значения «Церковь Воскресения Христова», расположенного по адресу: Санкт-Петербург, набережная Обводного канала, дом 116, литера А

1. На территории объекта культурного наследия запрещаются: строительство объектов капитального строительства и увеличение объемно-пространственных характеристик существующих на территории объекта культурного наследия объектов капитального строительства; проведение земляных, строительных, мелиоративных и иных работ, за исключением работ по сохранению объекта культурного наследия или его отдельных элементов, сохранению историко-градостроительной или природной среды объекта культурного наследия.

2. На территории объекта культурного наследия разрешается ведение хозяйственной деятельности, не противоречащей требованиям обеспечения сохранности объекта культурного наследия и позволяющей обеспечить функционирование объекта культурного наследия в современных условиях.

3. Требования к осуществлению деятельности в границах территории объекта культурного наследия и требования к содержанию использования территории объекта культурного наследия устанавливаются законодательством Российской Федерации и Санкт-Петербурга об объектах культурного наследия.