



ПРАВИТЕЛЬСТВО САНКТ-ПЕТЕРБУРГА
КОМИТЕТ ПО ГОСУДАРСТВЕННОМУ КОНТРОЛЮ, ИСПОЛЬЗОВАНИЮ
И ОХРАНЕ ПАМЯТНИКОВ ИСТОРИИ И КУЛЬТУРЫ
РАСПОРЯЖЕНИЕ

окуд

15.03.2022

№ 192-рп

**Об утверждении границ и режима использования территории
объекта культурного наследия федерального значения
«Дворец Безбородко А.А.»**

В соответствии со статьей 3.1, подпунктом 10 пункта 2 статьи 33 Федерального закона от 25.06.2002 № 73-ФЗ «Об объектах культурного наследия (памятниках истории и культуры) народов Российской Федерации» и пунктом 3.12 Положения о Комитете по государственному контролю, использованию и охране памятников истории и культуры, утвержденного постановлением Правительства Санкт-Петербурга от 28.04.2004 № 651, на основании историко-культурного исследования, выполненного ООО «Росскарта» (от 15.11.2021 рег. № 01-25-29674/21-0-0):

1. Утвердить:

1.1. Границы территории объекта культурного наследия федерального значения «Дворец Безбородко А.А.», расположенного по адресу: Санкт-Петербург, Почтамтская улица, дом 7, литера А, улица Якубовича, дом 6, литера А, согласно приложению № 1 к распоряжению.

1.2. Режим использования территории объекта культурного наследия федерального значения «Дворец Безбородко А.А.», расположенного по адресу: Санкт-Петербург, Почтамтская улица, дом 7, литера А, улица Якубовича, дом 6, литера А, согласно приложению № 2 к распоряжению.

2. План границ территории объекта культурного наследия федерального значения «Дворец Безбородко А.А.», утвержденный КГИОП 23.08.2005, признать утратившим силу.

3. Начальнику отдела государственного реестра объектов культурного наследия обеспечить:

3.1. Направление в Управление Федеральной службы государственной регистрации, кадастра и картографии по Санкт-Петербургу, Комитет по градостроительству и архитектуре копий распоряжений в срок, не превышающий пяти рабочих дней со дня издания распоряжения.

3.2. Уведомление лиц, являющихся собственниками или иными законными владельцами объекта, указанного в пункте 1 распоряжения, в срок, не превышающий трех рабочих дней со дня издания распоряжения.

3.3. Размещение настоящего распоряжения в электронной форме в локальной компьютерной сети КГИОП и его официальное опубликование.

3.4. Внесение соответствующих изменений в «Геоинформационную базу данных по объектам культурного наследия, границам и режимам зон охраны на территории Санкт-Петербурга».

4. Контроль за выполнением распоряжения возложить на начальника Управления государственного реестра объектов культурного наследия.

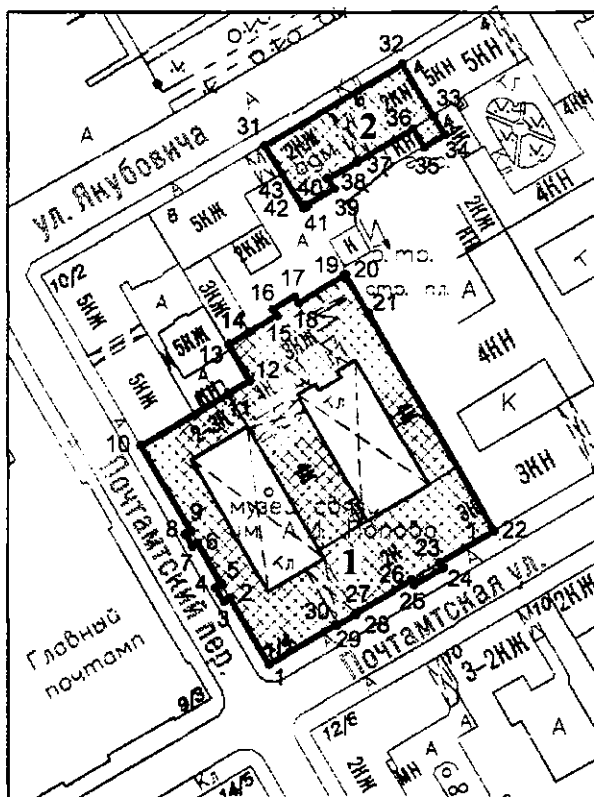
Председатель КГИОП

A large, stylized handwritten signature in black ink, consisting of several loops and a long horizontal stroke extending to the right.

С.В. Макаров




Границы территории объекта культурного наследия федерального значения
«Дворец Безбородко А.А.» (далее – объект культурного наследия), расположенного по адресу:
Санкт-Петербург, Почтамтская улица, дом 7, литера А, улица Якубовича, дом 6, литера А

1. Схема границ территории объекта культурного наследия:



Масштаб 1: 2000

Условные обозначения:

-  граница объекта культурного наследия
-  характерная точка границы объекта культурного наследия
-  территория, занимаемая объектом культурного наследия регионального значения

СОСТАВ ОБЪЕКТА КУЛЬТУРНОГО НАСЛЕДИЯ:

1. Дворец;
2. Корпус служебный.

2. Перечень координат характерных точек границ территории
объекта культурного наследия:

Сведения о местоположении границ объекта					
1. Система координат <u>СК-1964</u>					
2. Сведения о характерных точках границ объекта					
Обозначение характерных точек границ	Координаты, м		Метод определения координат характерной точки	Средняя квадратическая погрешность положения характерной точки (M _t), м	Описание обозначения точки на местности (при наличии)
	X	Y			
1	2	3	4	5	6
1	93868.27	112954.67	Геодезический метод	0.10	–
2	93884.26	112945.20	Геодезический метод	0.10	–
3	93883.44	112943.83	Геодезический метод	0.10	–
4	93886.70	112941.90	Геодезический метод	0.10	–
5	93887.52	112943.27	Геодезический метод	0.10	–
6	93897.24	112937.52	Геодезический метод	0.10	–
7	93896.49	112936.25	Геодезический метод	0.10	–
8	93899.36	112934.55	Геодезический метод	0.10	–
9	93900.11	112935.82	Геодезический метод	0.10	–
10	93920.41	112923.80	Геодезический метод	0.10	–
11	93932.84	112944.78	Геодезический метод	0.10	–
12	93935.90	112950.09	Геодезический метод	0.10	–
13	93944.41	112944.94	Аналитический метод	0.10	–
14	93947.31	112949.77	Геодезический метод	0.10	–
15	93951.24	112956.53	Геодезический метод	0.10	–
16	93952.74	112955.60	Геодезический метод	0.10	–
17	93955.82	112960.86	Геодезический метод	0.10	–
18	93954.30	112961.80	Геодезический метод	0.10	–
19	93960.68	112972.61	Геодезический метод	0.10	–
20	93960.98	112973.13	Геодезический метод	0.10	–
21	93951.93	112978.46	Аналитический метод	0.10	–
22	93900.30	113008.88	Геодезический метод	0.10	–
23	93892.61	112995.91	Геодезический метод	0.10	–
24	93891.46	112996.66	Геодезический метод	0.10	–
25	93887.42	112989.69	Геодезический метод	0.10	–
26	93888.55	112989.05	Геодезический метод	0.10	–

27	93880.65	112975.60	Геодезический метод	0.10	–
28	93880.39	112975.76	Геодезический метод	0.10	–
29	93877.56	112970.95	Геодезический метод	0.10	–
30	93877.82	112970.80	Геодезический метод	0.10	–
1	93868.27	112954.67	Геодезический метод	0.10	–
31	93992.32	112953.60	Геодезический метод	0.10	–
32	94011.97	112986.88	Геодезический метод	0.10	–
33	93999.43	112994.26	Аналитический метод	0.10	–
34	93994.93	112996.95	Геодезический метод	0.10	–
35	93991.96	112991.99	Геодезический метод	0.10	–
36	93996.46	112989.34	Геодезический метод	0.10	–
37	93988.34	112975.84	Геодезический метод	0.10	–
38	93984.37	112968.78	Геодезический метод	0.10	–
39	93981.82	112970.23	Геодезический метод	0.10	–
40	93977.80	112963.49	Геодезический метод	0.10	–
41	93977.46	112963.72	Геодезический метод	0.10	–
42	93976.98	112962.95	Геодезический метод	0.10	–
43	93985.46	112957.77	Геодезический метод	0.10	–
31	93992.32	112953.60	Геодезический метод	0.10	–

Режим использования территории объекта культурного наследия федерального значения
«Дворец Безбородко А.А.», расположенного по адресу: Санкт-Петербург, Почтамтская улица,
дом 7, литера А, улица Якубовича, дом 6, литера А

1. На территории объекта культурного наследия запрещаются: строительство объектов капитального строительства и увеличение объемно-пространственных характеристик существующих на территории объекта культурного наследия объектов капитального строительства; проведение земляных, строительных, мелиоративных и иных работ, за исключением работ по сохранению объекта культурного наследия или его отдельных элементов, сохранению историко-градостроительной или природной среды объекта культурного наследия.

2. На территории объекта культурного наследия разрешается ведение хозяйственной деятельности, не противоречащей требованиям обеспечения сохранности объекта культурного наследия и позволяющей обеспечить функционирование объекта культурного наследия в современных условиях.

3. Требования к осуществлению деятельности в границах территории объекта культурного наследия и требования к содержанию использования территории объекта культурного наследия устанавливаются законодательством Российской Федерации и Санкт-Петербурга об объектах культурного наследия.