



ПРАВИТЕЛЬСТВО САНКТ-ПЕТЕРБУРГА  
КОМИТЕТ ПО ГОСУДАРСТВЕННОМУ КОНТРОЛЮ, ИСПОЛЬЗОВАНИЮ  
И ОХРАНЕ ПАМЯТНИКОВ ИСТОРИИ И КУЛЬТУРЫ  
РАСПОРЯЖЕНИЕ

окуд

18.03.2022

№ 210-РП

**Об утверждении границ и режима использования территории  
объекта культурного наследия регионального значения  
«Дом Утеман Ф.Ф.»**

В соответствии со статьей 3.1, подпунктом 10 пункта 2 статьи 33 Федерального закона от 25.06.2002 № 73-ФЗ «Об объектах культурного наследия (памятниках истории и культуры) народов Российской Федерации» и пунктом 3.12 Положения о Комитете по государственному контролю, использованию и охране памятников истории и культуры, утвержденного постановлением Правительства Санкт-Петербурга от 28.04.2004 № 651, на основании историко-культурного исследования, выполненного ООО «Росскарта» (от 15.11.2021 рег. № 01-25-29671/21-0-0):

1. Утвердить:

1.1. Границы территории объекта культурного наследия регионального значения «Дом Утеман Ф.Ф.», расположенного по адресу: Санкт-Петербург, набережная Лейтенанта Шмидта, дом 31, литеры А, 3, согласно приложению № 1 к распоряжению.

1.2. Режим использования территории объекта культурного наследия регионального значения «Дом Утеман Ф.Ф.», расположенного по адресу: Санкт-Петербург, набережная Лейтенанта Шмидта, дом 31, литеры А, 3, согласно приложению № 2 к распоряжению.

2. План границ территории объекта культурного наследия регионального значения «Дом Утеман Ф.Ф.», утвержденный КГИОП 18.02.2005, признать утратившим силу.

3. Начальнику отдела государственного реестра объектов культурного наследия обеспечить:

3.1. Направление в Управление Федеральной службы государственной регистрации, кадастра и картографии по Санкт-Петербургу, Комитет по градостроительству и архитектуре копий распоряжений в срок, не превышающий пяти рабочих дней со дня издания распоряжения.

3.2. Уведомление лиц, являющихся собственниками или иными законными владельцами объекта, указанного в пункте 1 распоряжения, в срок, не превышающий трех рабочих дней со дня издания распоряжения.

3.3. Размещение настоящего распоряжения в электронной форме в локальной компьютерной сети КГИОП и его официальное опубликование.

3.4. Внесение соответствующих изменений в «Геоинформационную базу данных по объектам культурного наследия, границам и режимам зон охраны на территории Санкт-Петербурга».

4. Контроль за выполнением распоряжения возложить на начальника Управления государственного реестра объектов культурного наследия.

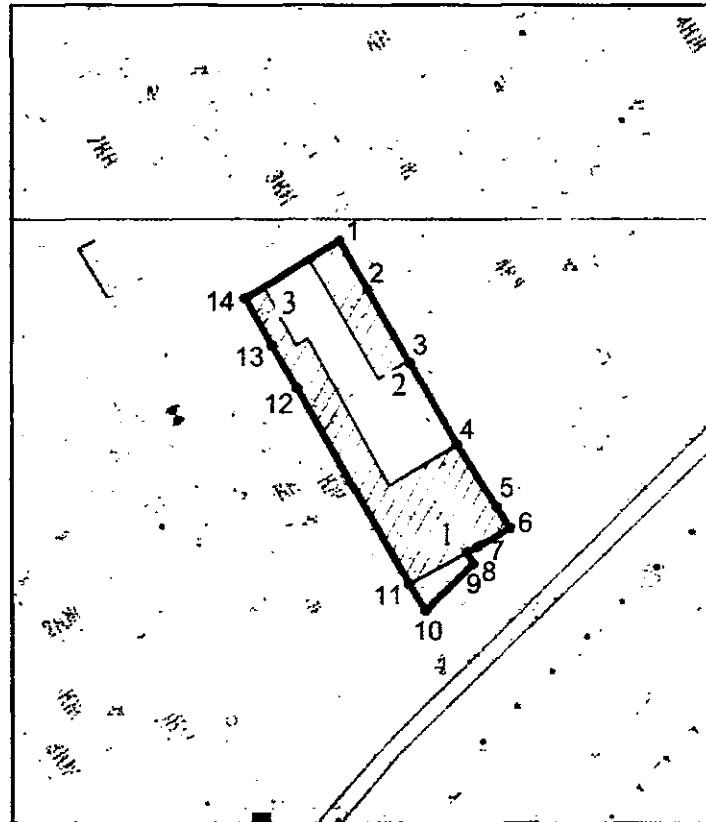
**Председатель КГИОП**

A large, stylized handwritten signature in black ink, consisting of several loops and a long horizontal stroke, positioned between the text 'Председатель КГИОП' and 'С.В. Макаров'.

**С.В. Макаров**




Границы территории объекта культурного наследия регионального значения  
«Дом Утеман Ф.Ф.» (далее – объект культурного наследия), расположенного по адресу:  
Санкт-Петербург, набережная Лейтенанта Шмидта, дом 31, литеры А, 3

1. Схема границ территории объекта культурного наследия:



Масштаб 1: 2000

Условные обозначения:

-  граница территории объекта культурного наследия
-  1 характеристическая точка границы территории объекта культурного наследия
-  территория, занимаемая объектом культурного наследия регионального значения

СОСТАВ ОБЪЕКТА КУЛЬТУРНОГО НАСЛЕДИЯ:

1. Главный дом;
2. Флигель;
3. Службы.

2. Перечень координат характерных точек границ территории  
объекта культурного наследия:

Сведения о местоположении границ объекта					
1. Система координат <u>СК-1964</u>					
2. Сведения о характерных точках границ объекта					
Обозначение характерных точек границ	Координаты, м		Метод определения координат характерной точки	Средняя квадратическая погрешность положения характерной точки (M <sub>t</sub> ), м	Описание обозначения точки на местности (при наличии)
	X	Y			
1	2	3	4	5	6
1	93995.60	111394.79	Метод геодезических измерений (определений)	0.10	–
2	93985.68	111400.47	Метод геодезических измерений (определений)	0.10	–
3	93971.01	111409.03	Метод геодезических измерений (определений)	0.10	–
4	93954.63	111418.68	Метод геодезических измерений (определений)	0.10	–
5	93942.16	111426.67	Метод геодезических измерений (определений)	0.10	–
6	93937.80	111429.34	Метод геодезических измерений (определений)	0.10	–
7	93934.13	111422.82	Метод геодезических измерений (определений)	0.10	–
8	93932.99	111420.66	Метод геодезических измерений (определений)	0.10	–
9	93930.69	111421.95	Метод геодезических измерений (определений)	0.10	–
10	93921.07	111412.16	Метод геодезических измерений (определений)	0.10	–
11	93926.50	111408.97	Метод геодезических измерений (определений)	0.10	–
12	93965.88	111386.17	Метод геодезических измерений (определений)	0.10	–
13	93974.47	111381.20	Метод геодезических измерений (определений)	0.10	–
14	93983.96	111375.61	Метод геодезических измерений (определений)	0.10	–
1	93995.60	111394.79	Метод геодезических измерений (определений)	0.10	–

Режим использования территории объекта культурного наследия регионального значения  
«Дом Утеман Ф.Ф.», расположенного по адресу: Санкт-Петербург, набережная Лейтенанта  
Шмидта, дом 31, литеры А, 3

1. На территории объекта культурного наследия запрещаются: строительство объектов капитального строительства и увеличение объемно-пространственных характеристик существующих на территории объекта культурного наследия объектов капитального строительства; проведение земляных, строительных, мелиоративных и иных работ, за исключением работ по сохранению объекта культурного наследия или его отдельных элементов, сохранению историко-градостроительной или природной среды объекта культурного наследия.

2. На территории объекта культурного наследия разрешается ведение хозяйственной деятельности, не противоречащей требованиям обеспечения сохранности объекта культурного наследия и позволяющей обеспечить функционирование объекта культурного наследия в современных условиях.

3. Требования к осуществлению деятельности в границах территории объекта культурного наследия и требования к содержанию использования территории объекта культурного наследия устанавливаются законодательством Российской Федерации и Санкт-Петербурга об объектах культурного наследия.