



ПРАВИТЕЛЬСТВО САНКТ-ПЕТЕРБУРГА
КОМИТЕТ ПО ГОСУДАРСТВЕННОМУ КОНТРОЛЮ, ИСПОЛЬЗОВАНИЮ
И ОХРАНЕ ПАМЯТНИКОВ ИСТОРИИ И КУЛЬТУРЫ
РАСПОРЯЖЕНИЕ

окуд

14.03.2022

№ 198-рп

**Об утверждении границ и режима использования территории
объекта культурного наследия регионального значения
«Офицерское собрание лейб-гвардии Финляндского полка»**

В соответствии со статьей 3.1, подпунктом 10 пункта 2 статьи 33 Федерального закона от 25.06.2002 № 73-ФЗ «Об объектах культурного наследия (памятниках истории и культуры) народов Российской Федерации» и пунктом 3.12 Положения о Комитете по государственному контролю, использованию и охране памятников истории и культуры, утвержденного постановлением Правительства Санкт-Петербурга от 28.04.2004 № 651, на основании историко-культурного исследования, выполненного ООО «Росскарта» (от 15.11.2021 рег. № 01-25-29671/21-0-0):

1. Утвердить:

1.1. Границы территории объекта культурного наследия регионального значения «Офицерское собрание лейб-гвардии Финляндского полка», расположенного по адресу: Санкт-Петербург, 18-я линия В.О., д. 5, литера А, согласно приложению № 1 к распоряжению.

1.2. Режим использования территории объекта культурного наследия регионального значения «Офицерское собрание лейб-гвардии Финляндского полка», расположенного по адресу: Санкт-Петербург, 18-я линия В.О., д. 5, литера А, согласно приложению № 2 к распоряжению.

2. План границ территории объекта культурного наследия регионального значения «Офицерское собрание лейб-гвардии Финляндского полка», утвержденный КГИОП 24.05.2011, признать утратившим силу.

3. Начальнику отдела государственного реестра объектов культурного наследия обеспечить:

3.1. Направление в Управление Федеральной службы государственной регистрации, кадастра и картографии по Санкт-Петербургу, Комитет по градостроительству и архитектуре копий распоряжений в срок, не превышающий пяти рабочих дней со дня издания распоряжения.


3.2. Уведомление лиц, являющихся собственниками или иными законными владельцами объекта, указанного в пункте 1 распоряжения, в срок, не превышающий трех рабочих дней со дня издания распоряжения.

3.3. Размещение настоящего распоряжения в электронной форме в локальной компьютерной сети КГИОП и его официальное опубликование.

3.4. Внесение соответствующих изменений в «Геоинформационную базу данных по объектам культурного наследия, границам и режимам зон охраны на территории Санкт-Петербурга».

4. Контроль за выполнением распоряжения возложить на начальника Управления государственного реестра объектов культурного наследия.

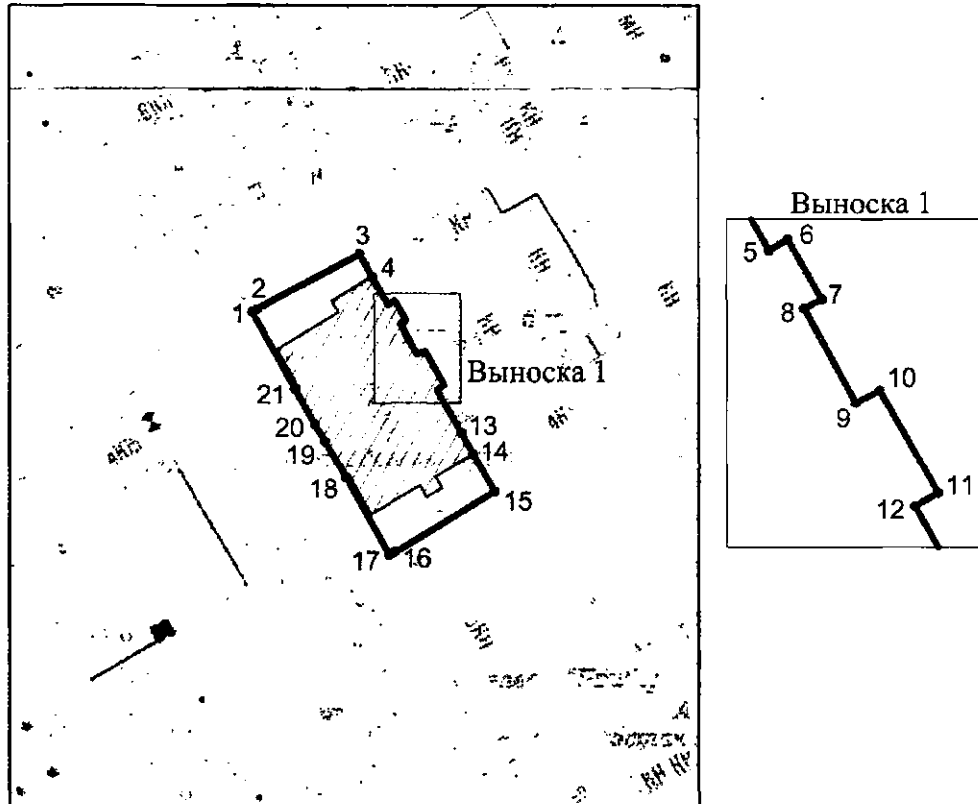
Председатель КГИОП

A handwritten signature in black ink, consisting of a large, stylized initial 'S' followed by several loops and a long horizontal stroke extending to the right.

С.В. Макаров




Границы территории объекта культурного наследия регионального значения
«Офицерское собрание лейб-гвардии Финляндского полка» (далее – объект культурного
наследия), расположенного по адресу: Санкт-Петербург, 18-я линия В.О., д. 5, литера А

1. Схема границ территории объекта культурного наследия:



Масштаб 1: 2000

Условные обозначения:

-  граница объекта культурного наследия
-  характерная точка границы объекта культурного наследия
-  территория, занимаемая объектом культурного наследия регионального значения

**2. Перечень координат характерных точек границ территории
объекта культурного наследия:**

Сведения о местоположении границ объекта					
1. Система координат <u>СК-1964</u>					
2. Сведения о характерных точках границ объекта					
Обозначение характерных точек границ	Координаты, м		Метод определения координат характерной точки	Средняя квадратическая погрешность положения характерной точки (M _p), м	Описание обозначения точки на местности (при наличии)
	X	Y			
1	2	3	4	5	6
1	93954.11	111176.10	Метод геодезических измерений (определений)	0.10	—
2	93954.65	111177.07	Метод геодезических измерений (определений)	0.10	—
3	93965.98	111198.46	Метод геодезических измерений (определений)	0.10	—
4	93961.34	111201.10	Аналитический метод измерений (определений)	0	—
5	93955.68	111204.35	Аналитический метод измерений (определений)	0	—
6	93956.44	111205.65	Аналитический метод измерений (определений)	0	—
7	93952.34	111207.98	Аналитический метод измерений (определений)	0	—
8	93951.72	111206.73	Аналитический метод измерений (определений)	0	—
9	93945.24	111210.31	Аналитический метод измерений (определений)	0	—
10	93946.07	111211.95	Аналитический метод измерений (определений)	0	—
11	93939.02	111215.97	Аналитический метод измерений (определений)	0	—
12	93938.11	111214.39	Аналитический метод измерений (определений)	0	—
13	93929.05	111219.63	Метод геодезических измерений (определений)	0.10	—
14	93924.69	111221.99	Метод геодезических измерений (определений)	0.10	—
15	93917.05	111226.41	Метод геодезических измерений (определений)	0.10	—
16	93904.67	111205.63	Метод геодезических измерений (определений)	0.10	—
17	93904.08	111204.62	Метод геодезических измерений (определений)	0.10	—
18	93919.98	111195.54	Метод геодезических измерений (определений)	0.10	—
19	93927.33	111191.28	Метод геодезических измерений (определений)	0.10	—
20	93930.90	111189.22	Метод геодезических измерений (определений)	0.10	—
21	93938.22	111185.02	Метод геодезических измерений (определений)	0.10	—
1	93954.11	111176.10	Метод геодезических измерений (определений)	0.10	—

Режим использования территории объекта культурного наследия регионального значения
«Офицерское собрание лейб-гвардии Финляндского полка», расположенного по адресу:
Санкт-Петербург, 18-я линия В.О., д. 5, литера А

1. На территории объекта культурного наследия запрещаются: строительство объектов капитального строительства и увеличение объемно-пространственных характеристик существующих на территории объекта культурного наследия объектов капитального строительства; проведение земляных, строительных, мелиоративных и иных работ, за исключением работ по сохранению объекта культурного наследия или его отдельных элементов, сохранению историко-градостроительной или природной среды объекта культурного наследия.
2. На территории объекта культурного наследия разрешается ведение хозяйственной деятельности, не противоречащей требованиям обеспечения сохранности объекта культурного наследия и позволяющей обеспечить функционирование объекта культурного наследия в современных условиях.
3. Требования к осуществлению деятельности в границах территории объекта культурного наследия и требования к содержанию использования территории объекта культурного наследия устанавливаются законодательством Российской Федерации и Санкт-Петербурга об объектах культурного наследия.