



ПРАВИТЕЛЬСТВО САНКТ-ПЕТЕРБУРГА
КОМИТЕТ ПО ГОСУДАРСТВЕННОМУ КОНТРОЛЮ, ИСПОЛЬЗОВАНИЮ
И ОХРАНЕ ПАМЯТНИКОВ ИСТОРИИ И КУЛЬТУРЫ
РАСПОРЯЖЕНИЕ

окуд

14.03.2022

№ 196-ФП

Об утверждении границ и режима использования территории объекта культурного наследия регионального значения «Здания, в которых 1885-1918 гг. находились Высшие женские (Бестужевские) курсы. Здесь преподавали Бестужев-Рюмин К.Н., Менделеев Д.И., Бутлеров А.М., Сеченов И.М. и другие деятели науки»

В соответствии со статьей 3.1, подпунктом 10 пункта 2 статьи 33 Федерального закона от 25.06.2002 № 73-ФЗ «Об объектах культурного наследия (памятниках истории и культуры) народов Российской Федерации» и пунктом 3.12 Положения о Комитете по государственному контролю, использованию и охране памятников истории и культуры, утвержденного постановлением Правительства Санкт-Петербурга от 28.04.2004 № 651, на основании историко-культурного исследования, выполненного ООО «Росскарта» (от 15.11.2021 рег. № 01-25-29671/21-0-0):

1. Утвердить:

1.1. Границы территории объекта культурного наследия регионального значения «Здания, в которых 1885-1918 гг. находились Высшие женские (Бестужевские) курсы. Здесь преподавали Бестужев-Рюмин К.Н., Менделеев Д.И., Бутлеров А.М., Сеченов И.М. и другие деятели науки», расположенного по адресу: Санкт-Петербург, 10-я линия В.О., дом 31-33, литера А, дом 39, литера А, согласно приложению № 1 к распоряжению.

1.2. Режим использования территории объекта культурного наследия регионального значения «Здания, в которых 1885-1918 гг. находились Высшие женские (Бестужевские) курсы. Здесь преподавали Бестужев-Рюмин К.Н., Менделеев Д.И., Бутлеров А.М., Сеченов И.М. и другие деятели науки», расположенного по адресу: Санкт-Петербург, 10-я линия В.О., дом 31-33, литера А, дом 39, литера А, согласно приложению № 2 к распоряжению.

2. План границ территории объекта культурного наследия регионального значения «Здания, в которых 1885-1918 гг. находились Высшие женские (Бестужевские) курсы. Здесь преподавали Бестужев-Рюмин К.Н., Менделеев Д.И., Бутлеров А.М., Сеченов И.М. и другие деятели науки», утвержденный КГИОП 07.02.2005, признать утратившим силу.

3. Начальнику отдела государственного реестра объектов культурного наследия обеспечить:

3.1. Направление в Управление Федеральной службы государственной регистрации, кадастра и картографии по Санкт-Петербургу, Комитет по градостроительству и архитектуре копий распоряжений в срок, не превышающий пяти рабочих дней со дня издания распоряжения.


3.2. Уведомление лиц, являющихся собственниками или иными законными владельцами объекта, указанного в пункте 1 распоряжения, в срок, не превышающий трех рабочих дней со дня издания распоряжения.

3.3. Размещение настоящего распоряжения в электронной форме в локальной компьютерной сети КГИОП и его официальное опубликование.

3.4. Внесение соответствующих изменений в «Геоинформационную базу данных по объектам культурного наследия, границам и режимам зон охраны на территории Санкт-Петербурга».

4. Контроль за выполнением распоряжения возложить на начальника Управления государственного реестра объектов культурного наследия.

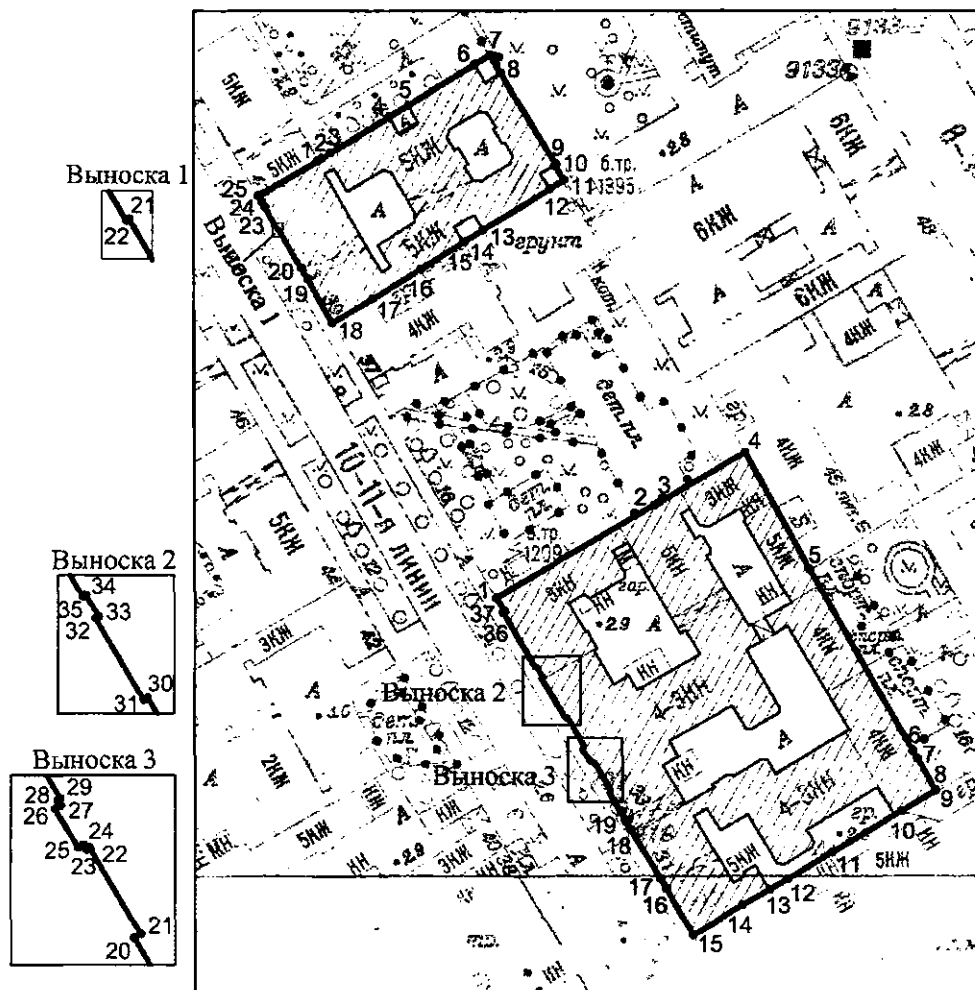
Председатель КГИОП



С.В. Макаров




Границы территории объекта культурного наследия регионального значения «Здания, в которых 1885-1918 гг. находились Высшие женские (Бестужевские) курсы. Здесь преподавали Бестужев-Рюмин К.Н., Менделеев Д.И., Бутлеров А.М., Сеченов И.М. и другие деятели науки» (далее – объект культурного наследия), расположенного по адресу: Санкт-Петербург, 10-я линия В.О., дом 31-33, литера А, дом 39, литера А

1. Схема границ территории объекта культурного наследия:



Масштаб 1: 2000

Условные обозначения:

-  граница территории объекта культурного наследия
-  характерная точка границы территории объекта культурного наследия
-  территория, занимаемая объектом культурного наследия регионального значения

2. Перечень координат характерных точек границ территории объекта культурного наследия
(Санкт-Петербург, 10-я линия В.О., дом 31-33, литера А):

| Сведения о местоположении границ объекта | | | | | |
|---|---------------|-----------|---|--|--|
| 1. Система координат <u>СК-1964</u> | | | | | |
| 2. Сведения о характерных точках границ объекта | | | | | |
| Обозначение характерных точек границ | Координаты, м | | Метод определения координат характерной точки | Средняя квадратическая погрешность положения характерной точки (M _r), м | Описание обозначения точки на местности (при наличии) |
| | X | Y | | | |
| 1 | 2 | 3 | 4 | 5 | 6 |
| 1 | 95066.05 | 111280.54 | Метод геодезических измерений (определений) | 0.10 | – |
| 2 | 95087.76 | 111318.21 | Метод геодезических измерений (определений) | 0.10 | – |
| 3 | 95088.49 | 111319.43 | Метод геодезических измерений (определений) | 0.10 | – |
| 4 | 95100.05 | 111339.68 | Метод геодезических измерений (определений) | 0.10 | – |
| 5 | 95072.76 | 111355.02 | Метод геодезических измерений (определений) | 0.10 | – |
| 6 | 95029.56 | 111379.41 | Метод геодезических измерений (определений) | 0.10 | – |
| 7 | 95027.78 | 111380.41 | Метод геодезических измерений (определений) | 0.10 | – |
| 8 | 95020.40 | 111384.56 | Метод геодезических измерений (определений) | 0.10 | – |
| 9 | 95020.14 | 111384.68 | Метод геодезических измерений (определений) | 0.10 | – |
| 10 | 95015.34 | 111376.58 | Метод геодезических измерений (определений) | 0.10 | – |
| 11 | 95005.64 | 111360.29 | Метод геодезических измерений (определений) | 0.10 | – |
| 12 | 94999.27 | 111349.76 | Метод геодезических измерений (определений) | 0.10 | – |
| 13 | 94996.81 | 111345.45 | Метод геодезических измерений (определений) | 0.10 | – |
| 14 | 94993.06 | 111338.97 | Метод геодезических измерений (определений) | 0.10 | – |
| 15 | 94986.13 | 111327.24 | Метод геодезических измерений (определений) | 0.10 | – |
| 16 | 94997.11 | 111320.92 | Метод геодезических измерений (определений) | 0.10 | – |
| 17 | 94999.34 | 111319.63 | Метод геодезических измерений (определений) | 0.10 | – |
| 18 | 95011.08 | 111312.49 | Метод геодезических измерений (определений) | 0.10 | – |
| 19 | 95013.46 | 111311.06 | Метод геодезических измерений (определений) | 0.10 | – |
| 20 | 95019.86 | 111307.27 | Метод геодезических измерений (определений) | 0.10 | – |
| 21 | 95020.17 | 111307.79 | Метод геодезических измерений (определений) | 0.10 | – |
| 22 | 95026.92 | 111303.80 | Метод геодезических измерений (определений) | 0.10 | – |

| | | | | | |
|----|----------|-----------|---|------|---|
| 23 | 95026.77 | 111303.56 | Метод геодезических измерений (определений) | 0.10 | – |
| 24 | 95027.20 | 111303.31 | Метод геодезических измерений (определений) | 0.10 | – |
| 25 | 95026.97 | 111302.88 | Метод геодезических измерений (определений) | 0.10 | – |
| 26 | 95030.06 | 111301.05 | Метод геодезических измерений (определений) | 0.10 | – |
| 27 | 95030.29 | 111301.48 | Метод геодезических измерений (определений) | 0.10 | – |
| 28 | 95030.71 | 111301.24 | Метод геодезических измерений (определений) | 0.10 | – |
| 29 | 95030.86 | 111301.46 | Метод геодезических измерений (определений) | 0.10 | – |
| 30 | 95037.58 | 111297.50 | Метод геодезических измерений (определений) | 0.10 | – |
| 31 | 95037.31 | 111297.01 | Метод геодезических измерений (определений) | 0.10 | – |
| 32 | 95047.04 | 111291.30 | Метод геодезических измерений (определений) | 0.10 | – |
| 33 | 95047.25 | 111291.66 | Метод геодезических измерений (определений) | 0.10 | – |
| 34 | 95049.83 | 111290.11 | Метод геодезических измерений (определений) | 0.10 | – |
| 35 | 95049.63 | 111289.78 | Метод геодезических измерений (определений) | 0.10 | – |
| 36 | 95062.62 | 111282.11 | Метод геодезических измерений (определений) | 0.10 | – |
| 37 | 95062.83 | 111282.50 | Метод геодезических измерений (определений) | 0.10 | – |
| 1 | 95066.05 | 111280.54 | Метод геодезических измерений (определений) | 0.10 | – |

(Санкт-Петербург, 10-я линия В.О., дом 39, литера А):

| Сведения о местоположении границ объекта | | | | | |
|---|---------------|-----------|---|---|---|
| 1. Система координат <u>СК-1964</u> | | | | | |
| 2. Сведения о характерных точках границ объекта | | | | | |
| Обозначение характерных точек границ | Координаты, м | | Метод определения координат характерной точки | Средняя квадратическая погрешность положения характерной точки (M _t), м | Описание обозначения точки на местности (при наличии) |
| | X | Y | | | |
| 1 | 2 | 3 | 4 | 5 | 6 |
| 1 | 95169.36 | 111238.12 | Метод геодезических измерений (определений) | 0.10 | – |
| 2 | 95169.96 | 111239.11 | Метод геодезических измерений (определений) | 0.10 | – |
| 3 | 95171.26 | 111241.26 | Метод геодезических измерений (определений) | 0.10 | – |
| 4 | 95179.72 | 111255.23 | Метод геодезических измерений (определений) | 0.10 | – |
| 5 | 95182.34 | 111259.74 | Метод геодезических измерений (определений) | 0.10 | – |

| | | | | | |
|----|----------|-----------|---|------|---|
| 6 | 95191.89 | 111275.69 | Метод геодезических измерений (определений) | 0.10 | — |
| 7 | 95194.08 | 111279.36 | Метод геодезических измерений (определений) | 0.10 | — |
| 8 | 95189.91 | 111281.82 | Метод геодезических измерений (определений) | 0.10 | — |
| 9 | 95168.61 | 111295.02 | Метод геодезических измерений (определений) | 0.10 | — |
| 10 | 95168.40 | 111294.68 | Метод геодезических измерений (определений) | 0.10 | — |
| 11 | 95164.85 | 111296.89 | Метод геодезических измерений (определений) | 0.10 | — |
| 12 | 95162.79 | 111293.45 | Метод геодезических измерений (определений) | 0.10 | — |
| 13 | 95153.14 | 111277.63 | Метод геодезических измерений (определений) | 0.10 | — |
| 14 | 95150.37 | 111273.23 | Метод геодезических измерений (определений) | 0.10 | — |
| 15 | 95150.21 | 111272.97 | Метод геодезических измерений (определений) | 0.10 | — |
| 16 | 95143.68 | 111262.60 | Метод геодезических измерений (определений) | 0.10 | — |
| 17 | 95136.75 | 111251.25 | Метод геодезических измерений (определений) | 0.10 | — |
| 18 | 95131.07 | 111241.60 | Метод геодезических измерений (определений) | 0.10 | — |
| 19 | 95141.40 | 111235.84 | Метод геодезических измерений (определений) | 0.10 | — |
| 20 | 95144.14 | 111234.22 | Метод геодезических измерений (определений) | 0.10 | — |
| 21 | 95153.42 | 111228.85 | Метод геодезических измерений (определений) | 0.10 | — |
| 22 | 95153.34 | 111228.71 | Метод геодезических измерений (определений) | 0.10 | — |
| 23 | 95158.53 | 111225.67 | Метод геодезических измерений (определений) | 0.10 | — |
| 24 | 95159.60 | 111225.05 | Метод геодезических измерений (определений) | 0.10 | — |
| 25 | 95161.17 | 111224.13 | Метод геодезических измерений (определений) | 0.10 | — |
| 1 | 95169.36 | 111238.12 | Метод геодезических измерений (определений) | 0.10 | — |

Режим использования территории объекта культурного наследия регионального значения «Здания, в которых 1885-1918 гг. находились Высшие женские (Бестужевские) курсы. Здесь преподавали Бестужев-Рюмин К.Н., Менделеев Д.И., Бутлеров А.М., Сеченов И.М. и другие деятели науки», расположенного по адресу: Санкт-Петербург, 10-я линия В.О., дом 31-33, литера А, дом 39, литера А

1. На территории объекта культурного наследия запрещаются: строительство объектов капитального строительства и увеличение объемно-пространственных характеристик существующих на территории объекта культурного наследия объектов капитального строительства; проведение земляных, строительных, мелиоративных и иных работ, за исключением работ по сохранению объекта культурного наследия или его отдельных элементов, сохранению историко-градостроительной или природной среды объекта культурного наследия.

2. На территории объекта культурного наследия разрешается ведение хозяйственной деятельности, не противоречащей требованиям обеспечения сохранности объекта культурного наследия и позволяющей обеспечить функционирование объекта культурного наследия в современных условиях.

3. Требования к осуществлению деятельности в границах территории объекта культурного наследия и требования к содержанию использования территории объекта культурного наследия устанавливаются законодательством Российской Федерации и Санкт-Петербурга об объектах культурного наследия.