



ПРАВИТЕЛЬСТВО САНКТ-ПЕТЕРБУРГА  
КОМИТЕТ ПО ГОСУДАРСТВЕННОМУ КОНТРОЛЮ, ИСПОЛЬЗОВАНИЮ  
И ОХРАНЕ ПАМЯТНИКОВ ИСТОРИИ И КУЛЬТУРЫ  
РАСПОРЯЖЕНИЕ

окуд

30.03.2022

№ 252-рп

**Об утверждении границ и режима использования территории  
объекта культурного наследия федерального значения  
«Памятник деятелю российского и международного  
социал-демократического движения, философу Плеханову Г.В.»**

В соответствии со статьей 3.1, подпунктом 10 пункта 2 статьи 33 Федерального закона от 25.06.2002 № 73-ФЗ «Об объектах культурного наследия (памятниках истории и культуры) народов Российской Федерации» и пунктом 3.12 Положения о Комитете по государственному контролю, использованию и охране памятников истории и культуры, утвержденного постановлением Правительства Санкт-Петербурга от 28.04.2004 № 651, на основании историко-культурного исследования, выполненного ООО «Роскарта» (от 11.11.2021 рег. № 01-25-29381/21-0-0):

1. Утвердить:

1.1. Границы территории объекта культурного наследия федерального значения «Памятник деятелю российского и международного социал-демократического движения, философу Плеханову Г.В.», расположенного по адресу: Санкт-Петербург, Московский просп., 26, Загородный просп., 49, согласно приложению № 1 к распоряжению.

1.2. Режим использования территории объекта культурного наследия федерального значения «Памятник деятелю российского и международного социал-демократического движения, философу Плеханову Г.В.», расположенного по адресу: Санкт-Петербург, Московский просп., 26, Загородный просп., 49, согласно приложению № 2 к распоряжению.

2. План границ территории объекта культурного наследия федерального значения «Памятник деятелю российского и международного социал-демократического движения, философу Плеханову Г.В.», утвержденный КГИОП 04.07.2005, признать утратившим силу.

3. Начальнику отдела государственного реестра объектов культурного наследия обеспечить:

3.1. Направление в Управление Федеральной службы государственной регистрации, кадастра и картографии по Санкт-Петербургу, Комитет по градостроительству и архитектуре копий распоряжений в срок, не превышающий пяти рабочих дней со дня издания распоряжения.


3.2. Уведомление лиц, являющихся собственниками или иными законными владельцами объекта, указанного в пункте 1 распоряжения, в срок, не превышающий трех рабочих дней со дня издания распоряжения.

3.3. Размещение настоящего распоряжения в электронной форме в локальной компьютерной сети КГИОП и его официальное опубликование.

3.4. Внесение соответствующих изменений в «Геоинформационную базу данных по объектам культурного наследия, границам и режимам зон охраны на территории Санкт-Петербурга».

4. Контроль за выполнением распоряжения возложить на начальника Управления государственного реестра объектов культурного наследия.

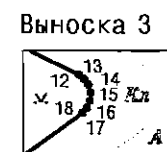
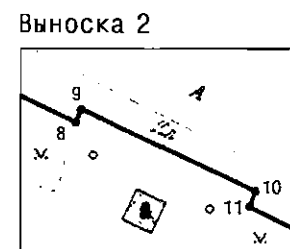
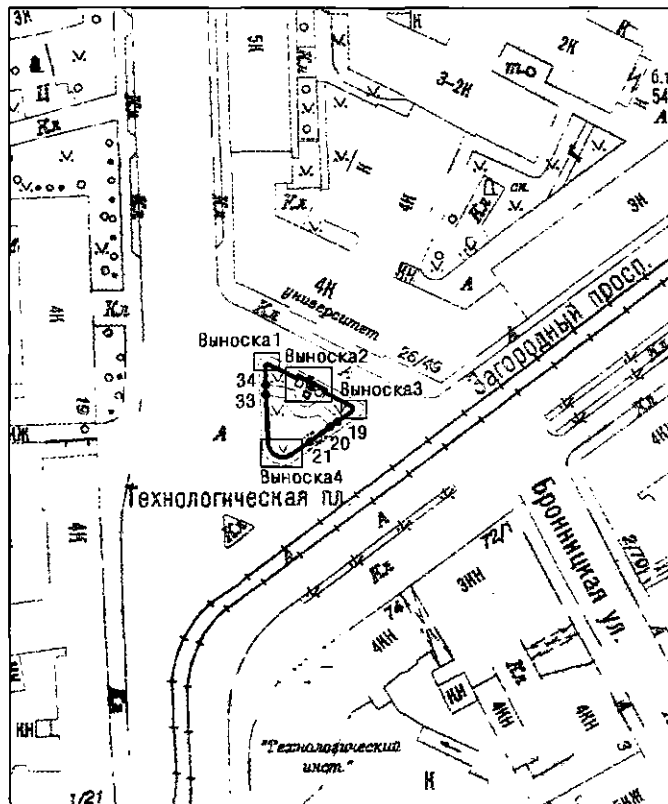
**Председатель КГИОП**

A handwritten signature in black ink, consisting of a large, loopy initial 'С' followed by 'В.' and a long horizontal stroke.

**С.В. Макаров**




Границы территории объекта культурного наследия федерального значения  
«Памятник деятелю российского и международного социал-демократического движения,  
философу Плеханову Г.В.» (далее – объект культурного наследия), расположенного по адресу:  
Санкт-Петербург, Московский просп., 26, Загородный просп., 49

1. Схема границ территории объекта культурного наследия:



Масштаб 1: 2000

Условные обозначения:

-  граница территории объекта культурного наследия
-  характерная точка границы территории объекта культурного наследия
-  территория, занимаемая объектом культурного наследия федерального значения

2. Перечень координат характерных точек границ территории  
объекта культурного наследия:

Сведения о местоположении границ объекта					
1. Система координат		СК-1964			
2. Сведения о характерных точках границ объекта					
Обозначение характерных точек границ	Координаты, м		Метод определения координат характерной точки	Средняя квадратическая погрешность положения	Описание обозначения точки на местности (при наличии)
	X	Y			
1	2	3	4	5	6
1	92215.54	113878.27	Метод спутниковых геодезических измерений	0.10	—
2	92215.80	113878.30	Аналитический метод	0.10	—
3	92216.04	113878.44	Аналитический метод	0.10	—
4	92216.21	113878.64	Метод спутниковых геодезических измерений	0.10	—
5	92216.29	113878.86	Аналитический метод	0.10	—
6	92216.29	113879.10	Аналитический метод	0.10	—
7	92216.22	113879.32	Метод спутниковых геодезических измерений	0.10	—
8	92212.78	113886.60	Метод спутниковых геодезических измерений	0.10	—
9	92213.35	113886.85	Метод спутниковых геодезических измерений	0.10	—
10	92209.75	113894.47	Метод спутниковых геодезических измерений	0.10	—
11	92209.08	113894.21	Метод спутниковых геодезических измерений	0.10	—
12	92205.70	113901.06	Метод спутниковых геодезических измерений	0.10	—
13	92205.51	113901.30	Аналитический метод	0.10	—
14	92205.26	113901.48	Аналитический метод	0.10	—
15	92204.91	113901.58	Метод спутниковых геодезических измерений	0.10	—

16	92204.55	113901.56	Аналитический метод	0.10	—
17	92204.24	113901.42	Аналитический метод	0.10	—
18	92204.01	113901.22	Метод спутниковых геодезических измерений	0.10	—
19	92201.56	113897.79	Метод спутниковых геодезических измерений	0.10	—
20	92200.14	113895.79	Метод спутниковых геодезических измерений	0.10	—
21	92196.31	113890.50	Аналитический метод	0.10	—
22	92192.58	113885.15	Метод спутниковых геодезических измерений	0.10	—
23	92192.19	113884.16	Аналитический метод	0.10	—
24	92192.08	113883.39	Аналитический метод	0.10	—
25	92192.14	113882.47	Аналитический метод	0.10	—
26	92192.35	113881.71	Аналитический метод	0.10	—
27	92192.77	113880.90	Метод спутниковых геодезических измерений	0.10	—
28	92193.27	113880.30	Аналитический метод	0.10	—
29	92193.88	113879.80	Аналитический метод	0.10	—
30	92194.56	113879.43	Аналитический метод	0.10	—
31	92195.31	113879.20	Аналитический метод	0.10	—
32	92195.85	113879.12	Метод спутниковых геодезических измерений	0.10	—
33	92208.40	113878.52	Метод спутниковых геодезических измерений	0.10	—
34	92210.95	113878.53	Метод спутниковых геодезических измерений	0.10	—
1	92215.54	113878.27	Метод спутниковых геодезических измерений	0.10	—

Режим использования территории объекта культурного наследия федерального значения «Памятник деятелю российского и международного социал-демократического движения, философу Плеханову Г.В.», расположенного по адресу: Санкт-Петербург, Московский просп., 26, Загородный просп., 49

1. На территории объекта культурного наследия запрещаются: строительство объектов капитального строительства и увеличение объемно-пространственных характеристик существующих на территории объекта культурного наследия объектов капитального строительства; проведение земляных, строительных, мелиоративных и иных работ, за исключением работ по сохранению объекта культурного наследия или его отдельных элементов, сохранению историко-градостроительной или природной среды объекта культурного наследия.

2. На территории объекта культурного наследия разрешается ведение хозяйственной деятельности, не противоречащей требованиям обеспечения сохранности объекта культурного наследия и позволяющей обеспечить функционирование объекта культурного наследия в современных условиях.

3. Требования к осуществлению деятельности в границах территории объекта культурного наследия и требования к содержанию использования территории объекта культурного наследия устанавливаются законодательством Российской Федерации и Санкт-Петербурга об объектах культурного наследия.