



ПРАВИТЕЛЬСТВО САНКТ-ПЕТЕРБУРГА
КОМИТЕТ ПО ГОСУДАРСТВЕННОМУ КОНТРОЛЮ, ИСПОЛЬЗОВАНИЮ
И ОХРАНЕ ПАМЯТНИКОВ ИСТОРИИ И КУЛЬТУРЫ
РАСПОРЯЖЕНИЕ

окуд

25.03.2022

№ 218-рп

**Об утверждении границ и режима использования территории
объекта культурного наследия регионального значения
«Лечебница для нервнодушевнобольных Бари А.Э.»**

В соответствии со статьей 3.1, подпунктом 10 пункта 2 статьи 33 Федерального закона от 25.06.2002 № 73-ФЗ «Об объектах культурного наследия (памятниках истории и культуры) народов Российской Федерации» и пунктом 3.12 Положения о Комитете по государственному контролю, использованию и охране памятников истории и культуры, утвержденного постановлением Правительства Санкт-Петербурга от 28.04.2004 № 651, на основании историко-культурного исследования, выполненного ООО «Росскарта» (от 11.11.2021 рег. № 01-25-29392/21-0-0):

1. Утвердить:

1.1. Границы территории объекта культурного наследия регионального значения «Лечебница для нервнодушевнобольных Бари А.Э.», расположенного по адресу: Санкт-Петербург, 5-я линия В.О., дом 58-60, литеры А, В, согласно приложению № 1 к распоряжению.

1.2. Режим использования территории объекта культурного наследия регионального значения «Лечебница для нервнодушевнобольных Бари А.Э.», расположенного по адресу: Санкт-Петербург, 5-я линия В.О., дом 58-60, литеры А, В, согласно приложению № 2 к распоряжению.

2. План границ территории объекта культурного наследия регионального значения «Лечебница для нервнодушевнобольных Бари А.Э.», утвержденный КГИОП 05.09.2005, признать утратившим силу.

3. Начальнику отдела государственного реестра объектов культурного наследия обеспечить:

3.1. Направление в Управление Федеральной службы государственной регистрации, кадастра и картографии по Санкт-Петербургу, Комитет по градостроительству и архитектуре копий распоряжения в срок, не превышающий пяти рабочих дней со дня издания распоряжения.

3.2. Уведомление лиц, являющихся собственниками или иными законными владельцами объекта, указанного в пункте 1 распоряжения, в срок, не превышающий трех рабочих дней со дня издания распоряжения.

3.3. Размещение настоящего распоряжения в электронной форме в локальной компьютерной сети КГИОП и его официальное опубликование.

3.4. Внесение соответствующих изменений в «Геоинформационную базу данных по объектам культурного наследия, границам и режимам зон охраны на территории Санкт-Петербурга».

4. Контроль за выполнением распоряжения возложить на начальника Управления государственного реестра объектов культурного наследия.

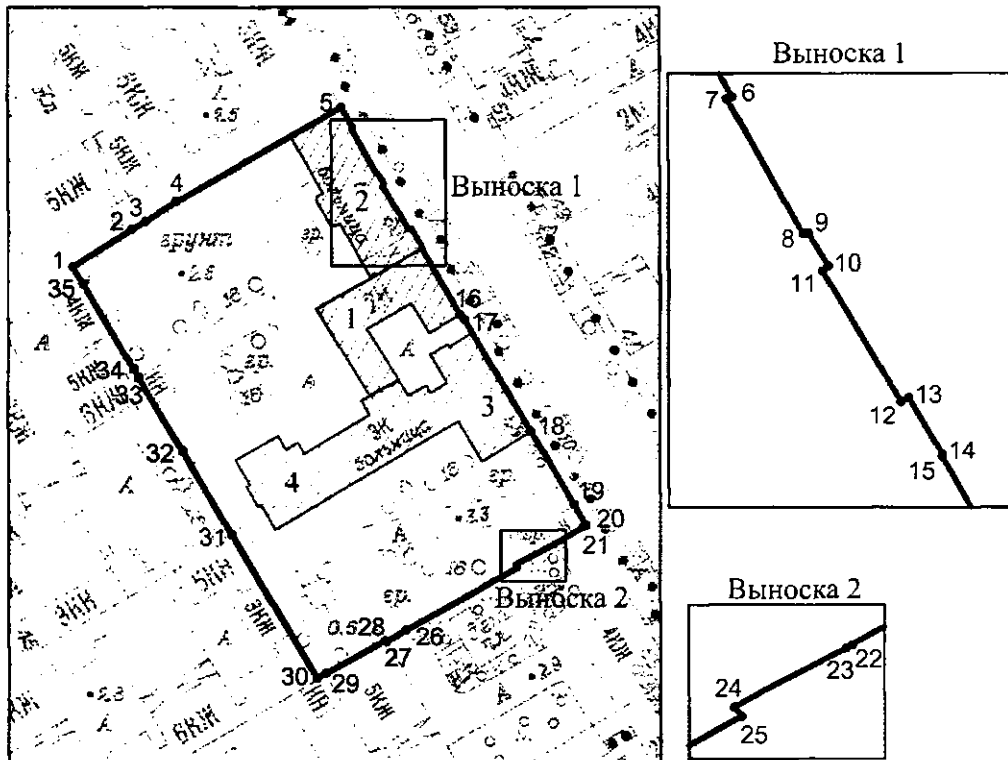
Председатель КГИОП

A large, stylized handwritten signature in black ink, consisting of several loops and a long horizontal stroke at the end.

С.В. Макаров




Границы территории объекта культурного наследия регионального значения
«Лечебница для нервнодушевнобольных Бари А.Э.» (далее – объект культурного наследия),
расположенного по адресу: Санкт-Петербург, 5-я линия В.О., дом 58-60, литеры А, В

1. Схема границ территории объекта культурного наследия:



Масштаб 1: 2000

Условные обозначения:

-  граница территории объекта культурного наследия
-  1
характерная точка границы территории объекта культурного наследия
-  территория, занимаемая объектом культурного наследия регионального значения

СОСТАВ ОБЪЕКТА КУЛЬТУРНОГО НАСЛЕДИЯ:

1. Главное здание;
2. Корпус северный;
3. Корпус южный;
4. Флигель.

2. Перечень координат характерных точек границ территории
объекта культурного наследия:

Сведения о местоположении границ объекта					
1. Система координат СК-1964					
2. Сведения о характерных точках границ объекта					
Обозначение характерных точек границ	Координаты, м		Метод определения координат характерной точки	Средняя квадратическая погрешность положения характерной точки (M), м	Описание обозначения точки на местности (при наличии)
	X	Y			
1	2	3	4	5	6
1	95473.01	111500.03	Метод геодезических измерений (определений)	0.10	–
2	95480.98	111512.87	Метод геодезических измерений (определений)	0.10	–
3	95482.74	111515.88	Метод геодезических измерений (определений)	0.10	–
4	95486.87	111522.50	Метод геодезических измерений (определений)	0.10	–
5	95507.28	111558.81	Метод геодезических измерений (определений)	0.10	–
6	95502.91	111561.33	Метод геодезических измерений (определений)	0.10	–
7	95502.75	111560.91	Метод геодезических измерений (определений)	0.10	–
8	95493.00	111566.43	Метод геодезических измерений (определений)	0.10	–
9	95493.08	111566.80	Метод геодезических измерений (определений)	0.10	–
10	95490.68	111568.29	Метод геодезических измерений (определений)	0.10	–
11	95490.30	111567.86	Метод геодезических измерений (определений)	0.10	–
12	95480.83	111573.56	Метод геодезических измерений (определений)	0.10	–
13	95481.14	111574.12	Метод геодезических измерений (определений)	0.10	–
14	95477.00	111576.55	Метод геодезических измерений (определений)	0.10	–
15	95476.81	111576.52	Метод геодезических измерений (определений)	0.10	–
16	95462.38	111584.76	Метод спутниковых геодезических измерений (определений)	0.10	–
17	95461.34	111585.77	Метод геодезических измерений (определений)	0.10	–
18	95436.99	111600.33	Метод геодезических измерений (определений)	0.10	–
19	95420.96	111609.77	Метод геодезических измерений (определений)	0.10	–
20	95416.36	111612.46	Метод геодезических измерений (определений)	0.10	–
21	95415.98	111611.80	Метод геодезических измерений (определений)	0.10	–
22	95412.40	111605.59	Метод геодезических измерений (определений)	0.10	–
23	95412.16	111605.13	Метод геодезических измерений (определений)	0.10	–
24	95407.94	111597.00	Метод геодезических измерений (определений)	0.10	–
25	95407.24	111597.52	Метод геодезических измерений (определений)	0.10	–
26	95393.49	111572.84	Метод геодезических измерений (определений)	0.10	–

27	95391.10	111568.55	Метод геодезических измерений (определений)	0.10	—
28	95391.26	111568.27	Метод геодезических измерений (определений)	0.10	—
29	95384.11	111555.27	Метод геодезических измерений (определений)	0.10	—
30	95383.08	111553.32	Метод геодезических измерений (определений)	0.10	—
31	95414.36	111534.63	Метод геодезических измерений (определений)	0.10	—
32	95432.75	111523.92	Метод геодезических измерений (определений)	0.10	—
33	95448.78	111514.35	Метод геодезических измерений (определений)	0.10	—
34	95450.67	111513.28	Метод геодезических измерений (определений)	0.10	—
35	95469.28	111502.22	Метод геодезических измерений (определений)	0.10	—
1	95473.01	111500.03	Метод геодезических измерений (определений)	0.10	—

Режим использования территории объекта культурного наследия регионального значения
«Лечебница для нервнодушевнобольных Бари А.Э.», расположенного по адресу: Санкт-Петербург,
5-я линия В.О., дом 58-60, литеры А, В

1. На территории объекта культурного наследия запрещаются: строительство объектов капитального строительства и увеличение объемно-пространственных характеристик существующих на территории объекта культурного наследия объектов капитального строительства; проведение земляных, строительных, мелиоративных и иных работ, за исключением работ по сохранению объекта культурного наследия или его отдельных элементов, сохранению историко-градостроительной или природной среды объекта культурного наследия.

2. На территории объекта культурного наследия разрешается ведение хозяйственной деятельности, не противоречащей требованиям обеспечения сохранности объекта культурного наследия и позволяющей обеспечить функционирование объекта культурного наследия в современных условиях.

3. Требования к осуществлению деятельности в границах территории объекта культурного наследия и требования к содержанию использования территории объекта культурного наследия устанавливаются законодательством Российской Федерации и Санкт-Петербурга об объектах культурного наследия.