



ПРАВИТЕЛЬСТВО САНКТ-ПЕТЕРБУРГА
КОМИТЕТ ПО ГОСУДАРСТВЕННОМУ КОНТРОЛЮ, ИСПОЛЬЗОВАНИЮ
И ОХРАНЕ ПАМЯТНИКОВ ИСТОРИИ И КУЛЬТУРЫ
РАСПОРЯЖЕНИЕ

окуд

25.11.2022

№ 511-рп

**Об утверждении границ и режима использования территории
объекта культурного наследия регионального значения
«Могила Севастьянова Алексея Тихоновича
(1917-1942 г.г.) - Героя Советского Союза»**

В соответствии со статьей 3.1, подпунктом 10 пункта 2 статьи 33 Федерального закона от 25.06.2002 № 73-ФЗ «Об объектах культурного наследия (памятниках истории и культуры) народов Российской Федерации» и пунктом 3.12 Положения о Комитете по государственному контролю, использованию и охране памятников истории и культуры, утвержденного постановлением Правительства Санкт-Петербурга от 28.04.2004 № 651, на основании историко-культурного исследования, выполненного ООО «Росскарта» (от 09.09.2022 рег. № 01-43-23820/22-0-0):

1. Утвердить:

1.1. Границы территории объекта культурного наследия регионального значения «Могила Севастьянова Алексея Тихоновича (1917-1942 г.г.) - Героя Советского Союза», расположенного по адресу: Санкт-Петербург, Чесменское воинское кладбище, согласно приложению № 1 к распоряжению.

1.2. Режим использования территории объекта культурного наследия регионального значения «Могила Севастьянова Алексея Тихоновича (1917-1942 г.г.) - Героя Советского Союза», расположенного по адресу: Санкт-Петербург, Чесменское воинское кладбище, согласно приложению № 2 к распоряжению.

2. Начальнику отдела государственного реестра объектов культурного наследия обеспечить:

2.1. Направление в Управление Федеральной службы государственной регистрации, кадастра и картографии по Санкт-Петербургу, Комитет по градостроительству и архитектуре копий распоряжений в срок, не превышающий пяти рабочих дней со дня издания распоряжения.

2.2. Уведомление лиц, являющихся собственниками или иными законными владельцами объекта, указанного в пункте 1 распоряжения, в срок, не превышающий трех рабочих дней со дня издания распоряжения.

2.3. Размещение настоящего распоряжения в электронной форме в локальной компьютерной сети КГИОП и его официальное опубликование.

2.4. Внесение соответствующих изменений в «Геоинформационную базу данных по объектам культурного наследия, границам и режимам зон охраны на территории Санкт-Петербурга».

3. Контроль за выполнением распоряжения возложить на начальника Управления государственного реестра объектов культурного наследия.


Председатель КГИОП

A handwritten signature in black ink, consisting of a large, stylized initial 'S' followed by a cursive name.

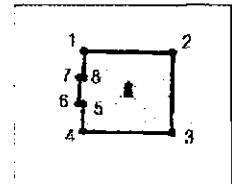
С.В. Макаров

Границы территории объекта культурного наследия регионального значения
«Могилы Севастьянова Алексея Тихоновича (1917-1942 г.г.) - Героя Советского Союза»
(далее – объект культурного наследия), расположенного по адресу: Санкт-Петербург,
Чесменское воинское кладбище

1. Схема границ территории объекта культурного наследия:






Выноска 1



Масштаб 1:2000

Условные обозначения:

- | | |
|---|---|
|  | граница территории объекта культурного наследия |
|  | характерная точка границы территории объекта культурного наследия |
|  | территория, занимаемая объектом культурного наследия регионального значения |

2. Перечень координат характерных точек границ территории
объекта культурного наследия:

Сведения о местоположении границ объекта					
1. Система координат		СК-1964			
2. Сведения о характерных точках границ объекта					
Обозначение характерных точек границ	Координаты, м		Метод определения координат характерной точки	Средняя квадратическая погрешность положения	Описание обозначения точки на местности (при наличии)
	X	Y			
1	2	3	4	5	6
1	85458.97	114713.88	Метод спутниковых геодезических измерений	0.10	—
2	85458.92	114717.22	Метод спутниковых геодезических измерений	0.10	—
3	85455.88	114717.18	Метод спутниковых геодезических измерений	0.10	—
4	85455.92	114713.81	Метод спутниковых геодезических измерений	0.10	—
5	85456.95	114713.84	Метод спутниковых геодезических измерений	0.10	—
6	85456.96	114713.68	Метод спутниковых геодезических измерений	0.10	—
7	85457.96	114713.71	Метод спутниковых геодезических измерений	0.10	—
8	85457.95	114713.86	Метод спутниковых геодезических измерений	0.10	—
1	85458.97	114713.88	Метод спутниковых геодезических измерений	0.10	—

Режим использования территории объекта культурного наследия регионального значения
«Могила Севастьянова Алексея Тихоновича (1917-1942 г.г.) - Героя Советского Союза»,
расположенного по адресу: Санкт-Петербург, Чесменское воинское кладбище

1. На территории объекта культурного наследия запрещаются: строительство объектов капитального строительства и увеличение объемно-пространственных характеристик существующих на территории объекта культурного наследия объектов капитального строительства; проведение земляных, строительных, мелиоративных и иных работ, за исключением работ по сохранению объекта культурного наследия или его отдельных элементов, сохранению историко-градостроительной или природной среды объекта культурного наследия.

2. На территории объекта культурного наследия разрешается ведение хозяйственной деятельности, не противоречащей требованиям обеспечения сохранности объекта культурного наследия и позволяющей обеспечить функционирование объекта культурного наследия в современных условиях.

3. Требования к осуществлению деятельности в границах территории объекта культурного наследия и требования к содержанию использования территории объекта культурного наследия устанавливаются законодательством Российской Федерации и Санкт-Петербурга об объектах культурного наследия.