



ПРАВИТЕЛЬСТВО САНКТ-ПЕТЕРБУРГА
КОМИТЕТ ПО ГОСУДАРСТВЕННОМУ КОНТРОЛЮ, ИСПОЛЬЗОВАНИЮ
И ОХРАНЕ ПАМЯТНИКОВ ИСТОРИИ И КУЛЬТУРЫ
РАСПОРЯЖЕНИЕ

окуд

04.12.2022

№ 564-рп

**Об утверждении границ и режима использования территории
объекта культурного наследия федерального значения «Арсенал»**

В соответствии со статьей 3.1, подпунктом 10 пункта 2 статьи 33 Федерального закона от 25.06.2002 № 73-ФЗ «Об объектах культурного наследия (памятниках истории и культуры) народов Российской Федерации» и пунктом 3.12 Положения о Комитете по государственному контролю, использованию и охране памятников истории и культуры, утвержденного постановлением Правительства Санкт-Петербурга от 28.04.2004 № 651, на основании историко-культурного исследования, выполненного ООО «Росскарта» (от 12.09.2022 рег. № 01-43-23967/22-0-0):

1. Утвердить:

1.1. Границы территории объекта культурного наследия федерального значения «Арсенал», расположенного по адресу: Санкт-Петербург, г. Кронштадт, Макаровская ул., согласно приложению № 1 к распоряжению.

1.2. Режим использования территории объекта культурного наследия федерального значения «Арсенал», расположенного по адресу: Санкт-Петербург, г. Кронштадт, Макаровская ул., согласно приложению № 2 к распоряжению.

2. План границ территории объекта культурного наследия федерального значения «Арсенал», утвержденный КГИОП 04.07.2005, признать утратившим силу.

3. Начальнику отдела государственного реестра объектов культурного наследия обеспечить:

3.1. Направление в Управление Федеральной службы государственной регистрации, кадастра и картографии по Санкт-Петербургу, Комитет по градостроительству и архитектуре копий распоряжений в срок, не превышающий пяти рабочих дней со дня издания распоряжения.

3.2. Уведомление лиц, являющихся собственниками или иными законными владельцами объекта, указанного в пункте 1 распоряжения, в срок, не превышающий трех рабочих дней со дня издания распоряжения.

3.3. Размещение настоящего распоряжения в электронной форме в локальной компьютерной сети КГИОП и его официальное опубликование.

3.4. Внесение соответствующих изменений в «Геоинформационную базу данных по объектам культурного наследия, границам и режимам зон охраны на территории Санкт-Петербурга».

4. Контроль за выполнением распоряжения возложить на начальника Управления государственного реестра объектов культурного наследия.

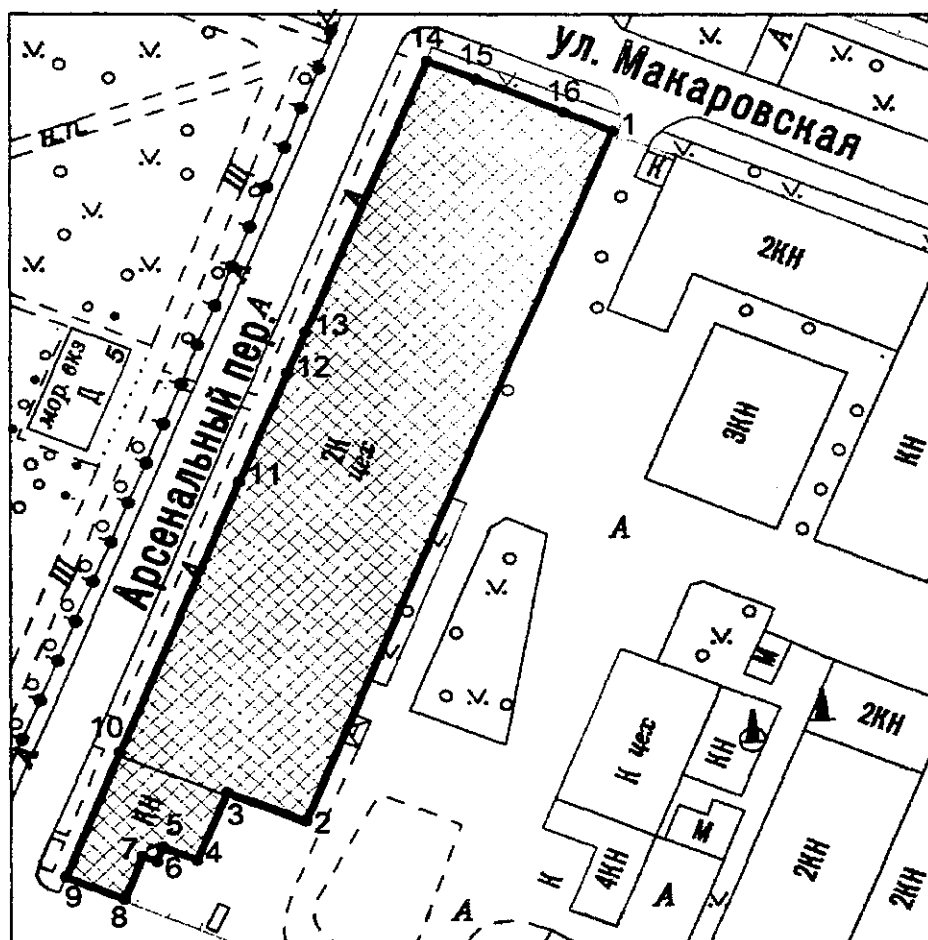
Председатель КГИОП

A handwritten signature in black ink, consisting of a large, stylized initial 'С' followed by a series of loops and a long horizontal stroke extending to the right.

С.В. Макаров




Границы территории объекта культурного наследия федерального значения
«Арсенал» (далее – объект культурного наследия), расположенного по адресу: Санкт-Петербург,
г. Кронштадт, Макаровская ул.

1. Схема границ территории объекта культурного наследия:



Масштаб 1:2000

Условные обозначения:

-  граница объекта культурного наследия
-  1 характерная точка границы объекта культурного наследия
-  территория, занимаемая объектом культурного наследия федерального значения

2. Перечень координат характерных точек границ территории объекта культурного наследия:

Сведения о местоположении границ объекта					
1. Система координат СК-1964					
2. Сведения о характерных точках границ объекта					
Обозначение характерных точек границ	Координаты, м		Метод определения координат характерной точки	Средняя квадратическая погрешность положения характерной точки (M _t), м	Описание обозначения точки на местности (при наличии)
	X	Y			
1	2	3	4	5	6
1	99948.28	83385.42	Геодезический метод	0.10	–
2	99818.72	83332.43	Геодезический метод	0.10	–
3	99824.01	83318.80	Геодезический метод	0.10	–
4	99811.38	83313.72	Геодезический метод	0.10	–
5	99813.80	83307.69	Геодезический метод	0.10	–
6	99811.26	83306.76	Геодезический метод	0.10	–
7	99812.10	83304.28	Геодезический метод	0.10	–
8	99804.01	83301.14	Геодезический метод	0.10	–
9	99808.31	83291.01	Геодезический метод	0.10	–
10	99831.59	83300.37	Геодезический метод	0.10	–
11	99882.35	83320.98	Геодезический метод	0.10	–
12	99902.66	83329.33	Геодезический метод	0.10	–
13	99910.59	83332.57	Геодезический метод	0.10	–
14	99961.29	83353.56	Геодезический метод	0.10	–
15	99958.07	83361.95	Геодезический метод	0.10	–
16	99951.84	83377.13	Геодезический метод	0.10	–
1	99948.28	83385.42	Геодезический метод	0.10	–

Режим использования территории объекта культурного наследия федерального значения «Арсенал», расположенного по адресу: Санкт-Петербург, г. Кронштадт, Макаровская ул.

1. На территории объекта культурного наследия запрещаются: строительство объектов капитального строительства и увеличение объемно-пространственных характеристик существующих на территории объекта культурного наследия объектов капитального строительства; проведение земляных, строительных, мелиоративных и иных работ, за исключением работ по сохранению объекта культурного наследия или его отдельных элементов, сохранению историко-градостроительной или природной среды объекта культурного наследия.

2. На территории объекта культурного наследия разрешается ведение хозяйственной деятельности, не противоречащей требованиям обеспечения сохранности объекта культурного наследия и позволяющей обеспечить функционирование объекта культурного наследия в современных условиях.

3. Требования к осуществлению деятельности в границах территории объекта культурного наследия и требования к содержанию использования территории объекта культурного наследия устанавливаются законодательством Российской Федерации и Санкт-Петербурга об объектах культурного наследия.