



ПРАВИТЕЛЬСТВО САНКТ-ПЕТЕРБУРГА
КОМИТЕТ ПО ГОСУДАРСТВЕННОМУ КОНТРОЛЮ, ИСПОЛЬЗОВАНИЮ
И ОХРАНЕ ПАМЯТНИКОВ ИСТОРИИ И КУЛЬТУРЫ
РАСПОРЯЖЕНИЕ

окуд

26.12.2022

№ 618-рп

**Об утверждении границ и режима использования территории
объекта культурного наследия регионального значения
«Жилой дом купца Васильева»**

В соответствии со статьей 3.1, подпунктом 10 пункта 2 статьи 33 Федерального закона от 25.06.2002 № 73-ФЗ «Об объектах культурного наследия (памятниках истории и культуры) народов Российской Федерации» и пунктом 3.12 Положения о Комитете по государственному контролю, использованию и охране памятников истории и культуры, утвержденного постановлением Правительства Санкт-Петербурга от 28.04.2004 № 651, на основании историко-культурного исследования, выполненного ООО «Росскарта» (от 12.09.2022 рег. № 01-43-23969/22-0-0):

1. Утвердить:

1.1. Границы территории объекта культурного наследия регионального значения «Жилой дом купца Васильева», расположенного по адресу: Санкт-Петербург, город Кронштадт, Петровская ул., 13, Красная ул., 6, согласно приложению № 1 к распоряжению.

1.2. Режим использования территории объекта культурного наследия регионального значения «Жилой дом купца Васильева», расположенного по адресу: Санкт-Петербург, город Кронштадт, Петровская ул., 13, Красная ул., 6, согласно приложению № 2 к распоряжению.

2. План границ территории объекта культурного наследия регионального значения «Жилой дом купца Васильева», утвержденный КГИОП 19.11.2003, признать утратившим силу.

3. Начальнику отдела государственного реестра объектов культурного наследия обеспечить:

3.1. Направление в Управление Федеральной службы государственной регистрации, кадастра и картографии по Санкт-Петербургу, Комитет по градостроительству и архитектуре копий распоряжений в срок, не превышающий пяти рабочих дней со дня издания распоряжения.

3.2. Уведомление лиц, являющихся собственниками или иными законными владельцами объекта, указанного в пункте 1 распоряжения, в срок, не превышающий трех рабочих дней со дня издания распоряжения.

3.3. Размещение настоящего распоряжения в электронной форме в локальной компьютерной сети КГИОП и его официальное опубликование.

3.4. Внесение соответствующих изменений в «Геоинформационную базу данных по объектам культурного наследия, границам и режимам зон охраны на территории Санкт-Петербурга».

4. Контроль за выполнением распоряжения возложить на начальника Управления государственного реестра объектов культурного наследия.

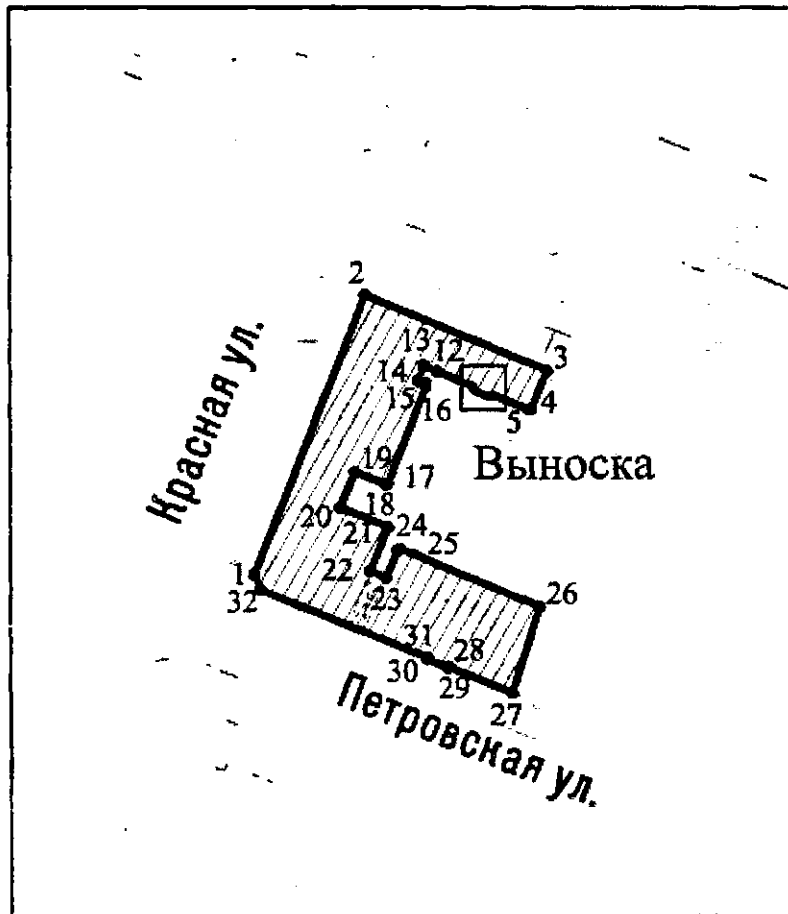
Председатель КГИОП

A large, stylized handwritten signature in black ink, consisting of several loops and a long horizontal stroke extending to the right.

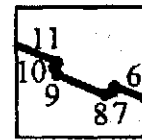
С.В. Макаров

Границы территории объекта культурного наследия регионального значения
«Жилой дом купца Васильева» (далее – объект культурного наследия), расположенного по адресу:
Санкт-Петербург, город Кронштадт, Петровская ул., 13, Красная ул., 6

1. Схема границ территории объекта культурного наследия:






Выноска



Масштаб 1:2000

Условные обозначения:

-  граница территории объекта культурного наследия
-  1
характерная точка границы территории объекта культурного наследия
-  территория, занимаемая объектом культурного наследия регионального значения

**2. Перечень координат характерных точек границ территории
объекта культурного наследия:**

| Сведения о местоположении границ объекта | | | | | |
|---|---------------|----------|---|---|--|
| 1. Система координат <u>СК-1964</u> | | | | | |
| 2. Сведения о характерных точках границ объекта | | | | | |
| Обозначение характерных точек границ | Координаты, м | | Метод определения координат характерной точки | Средняя квадратическая погрешность положения характерной точки (M _с), м | Описание обозначения точки на местности (при наличии) |
| | X | Y | | | |
| 1 | 2 | 3 | 4 | 5 | 6 |
| 1 | 100127.45 | 83457.23 | Геодезический метод | 0.10 | – |
| 2 | 100113.74 | 83490.10 | Геодезический метод | 0.10 | – |
| 3 | 100106.91 | 83487.28 | Геодезический метод | 0.10 | – |
| 4 | 100106.74 | 83486.86 | Геодезический метод | 0.10 | – |
| 5 | 100109.49 | 83480.29 | Геодезический метод | 0.10 | – |
| 6 | 100109.16 | 83480.15 | Геодезический метод | 0.10 | – |
| 7 | 100108.98 | 83479.71 | Геодезический метод | 0.10 | – |
| 8 | 100110.19 | 83476.83 | Геодезический метод | 0.10 | – |
| 9 | 100110.63 | 83476.66 | Геодезический метод | 0.10 | – |
| 10 | 100110.98 | 83476.80 | Геодезический метод | 0.10 | – |
| 11 | 100113.73 | 83470.24 | Геодезический метод | 0.10 | – |
| 12 | 100114.72 | 83467.94 | Геодезический метод | 0.10 | – |
| 13 | 100112.04 | 83466.85 | Геодезический метод | 0.10 | – |
| 14 | 100111.50 | 83468.16 | Геодезический метод | 0.10 | – |
| 15 | 100111.07 | 83468.33 | Геодезический метод | 0.10 | – |
| 16 | 100093.60 | 83461.31 | Геодезический метод | 0.10 | – |
| 17 | 100093.41 | 83460.89 | Геодезический метод | 0.10 | – |
| 18 | 100095.70 | 83455.25 | Геодезический метод | 0.10 | – |
| 19 | 100089.23 | 83452.66 | Геодезический метод | 0.10 | – |
| 20 | 100085.64 | 83461.33 | Геодезический метод | 0.10 | – |
| 21 | 100077.63 | 83458.05 | Геодезический метод | 0.10 | – |
| 22 | 100076.47 | 83460.95 | Геодезический метод | 0.10 | – |
| 23 | 100081.44 | 83463.02 | Геодезический метод | 0.10 | – |
| 24 | 100081.65 | 83463.56 | Геодезический метод | 0.10 | – |
| 25 | 100071.03 | 83488.68 | Геодезический метод | 0.10 | – |
| 26 | 100055.25 | 83483.68 | Геодезический метод | 0.10 | – |
| 27 | 100060.12 | 83472.18 | Геодезический Метод | 0.10 | – |

| | | | | | |
|----|-----------|----------|---------------------|------|---|
| 28 | 100059.87 | 83472.08 | Геодезический метод | 0.10 | — |
| 29 | 100061.43 | 83468.37 | Геодезический метод | 0.10 | — |
| 30 | 100061.67 | 83468.47 | Геодезический метод | 0.10 | — |
| 31 | 100074.26 | 83438.20 | Геодезический метод | 0.10 | — |
| 32 | 100077.09 | 83437.03 | Геодезический метод | 0.10 | — |
| 1 | 100127.45 | 83457.23 | Геодезический метод | 0.10 | — |

Режим использования территории объекта культурного наследия регионального значения
«Жилой дом купца Васильева», расположенного по адресу: Санкт-Петербург, город Кронштадт,
Петровская ул., 13, Красная ул., 6

1. На территории объекта культурного наследия запрещаются: строительство объектов капитального строительства и увеличение объемно-пространственных характеристик существующих на территории объекта культурного наследия объектов капитального строительства; проведение земляных, строительных, мелиоративных и иных работ, за исключением работ по сохранению объекта культурного наследия или его отдельных элементов, сохранению историко-градостроительной или природной среды объекта культурного наследия.

2. На территории объекта культурного наследия разрешается ведение хозяйственной деятельности, не противоречащей требованиям обеспечения сохранности объекта культурного наследия и позволяющей обеспечить функционирование объекта культурного наследия в современных условиях.

3. Требования к осуществлению деятельности в границах территории объекта культурного наследия и требования к содержанию использования территории объекта культурного наследия устанавливаются законодательством Российской Федерации и Санкт-Петербурга об объектах культурного наследия.