



ПРАВИТЕЛЬСТВО САНКТ-ПЕТЕРБУРГА  
КОМИТЕТ ПО ГОСУДАРСТВЕННОМУ КОНТРОЛЮ, ИСПОЛЬЗОВАНИЮ  
И ОХРАНЕ ПАМЯТНИКОВ ИСТОРИИ И КУЛЬТУРЫ  
**РАСПОРЯЖЕНИЕ**

окуд

26.12.2022

№ 616-рп

**Об утверждении границ и режима использования территории  
объекта культурного наследия регионального значения «Сиротский дом»**

В соответствии со статьей 3.1, подпунктом 10 пункта 2 статьи 33 Федерального закона от 25.06.2002 № 73-ФЗ «Об объектах культурного наследия (памятниках истории и культуры) народов Российской Федерации» и пунктом 3.12 Положения о Комитете по государственному контролю, использованию и охране памятников истории и культуры, утвержденного постановлением Правительства Санкт-Петербурга от 28.04.2004 № 651, на основании историко-культурного исследования, выполненного ООО «Росскарта» (от 12.09.2022 рег. № 01-43-23969/22-0-0):

**1. Утвердить:**

1.1. Границы территории объекта культурного наследия регионального значения «Сиротский дом», расположенного по адресу: Санкт-Петербург, г. Кронштадт, ул. Ленинградская, 10, согласно приложению № 1 к распоряжению.

1.2. Режим использования территории объекта культурного наследия регионального значения «Сиротский дом», расположенного по адресу: Санкт-Петербург, г. Кронштадт, ул. Ленинградская, 10, согласно приложению № 2 к распоряжению.

**2. План границ территории объекта культурного наследия регионального значения «Сиротский дом», утвержденный КГИОП 19.11.2003, признать утратившим силу.**

**3. Начальнику отдела государственного реестра объектов культурного наследия обеспечить:**

3.1. Направление в Управление Федеральной службы государственной регистрации, кадастра и картографии по Санкт-Петербургу, Комитет по градостроительству и архитектуре копий распоряжений в срок, не превышающий пяти рабочих дней со дня издания распоряжения.

3.2. Уведомление лиц, являющихся собственниками или иными законными владельцами объекта, указанного в пункте 1 распоряжения, в срок, не превышающий трех рабочих дней со дня издания распоряжения.

3.3. Размещение настоящего распоряжения в электронной форме в локальной компьютерной сети КГИОП и его официальное опубликование.

3.4. Внесение соответствующих изменений в «Геоинформационную базу данных по объектам культурного наследия, границам и режимам зон охраны на территории Санкт-Петербурга».

4. Контроль за выполнением распоряжения возложить на начальника Управления государственного реестра объектов культурного наследия.

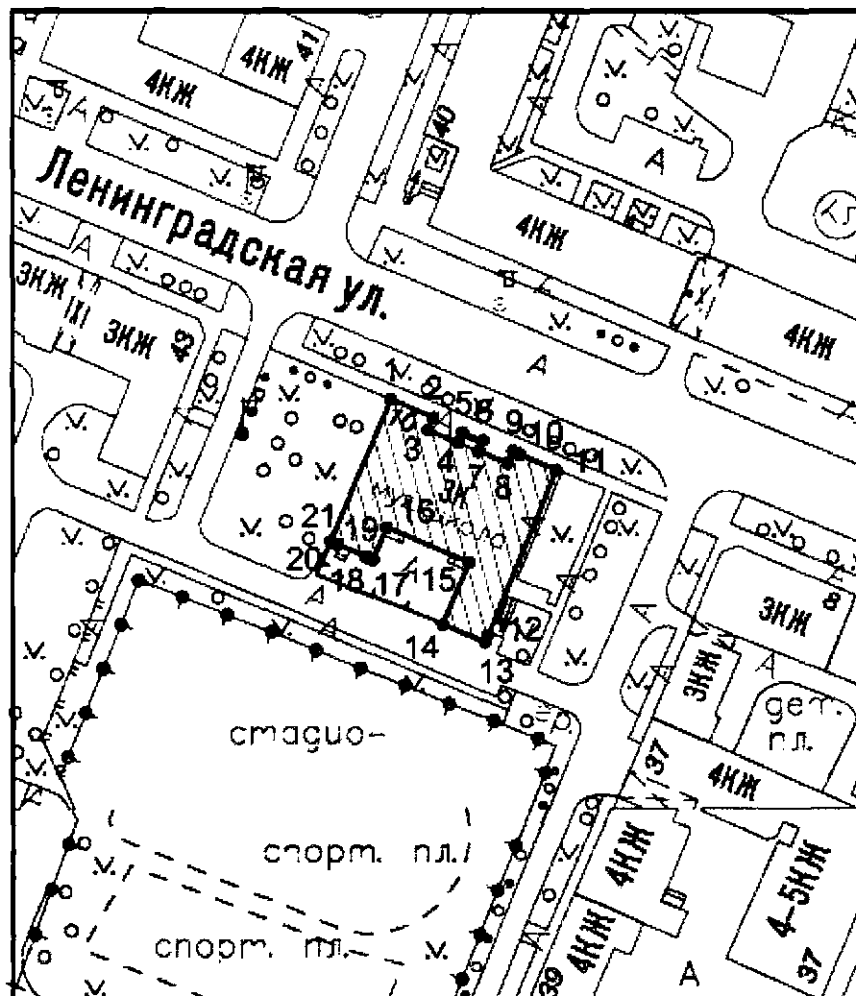
**Председатель КГИОП**

A handwritten signature in black ink, consisting of a large, stylized initial 'С' followed by several loops and a long horizontal stroke extending to the right.

**С.В. Макаров**




Границы территории объекта культурного наследия регионального значения  
«Сиротский дом» (далее – объект культурного наследия), расположенного по адресу:  
Санкт-Петербург, г. Кронштадт, ул. Ленинградская, 10

1. Схема границ территории объекта культурного наследия:



Масштаб 1:2000

Условные обозначения:

- |   |   |
|---|---|
|  | граница территории объекта культурного наследия                             |
|  | характерная точка границы территории объекта культурного наследия           |
|  | территория, занимаемая объектом культурного наследия регионального значения |

2. Перечень координат характерных точек границ территории  
объекта культурного наследия:

Сведения о местоположении границ объекта					
1. Система координат СК-1964					
2. Сведения о характерных точках границ объекта					
Обозначение характерных точек границ	Координаты, м		Метод определения координат характерной точки	Средняя квадратическая погрешность положения характерной точки (M <sub>t</sub> ), м	Описание обозначения точки на местности (при наличии)
	X	Y			
1	2	3	4	5	6
1	100068.36	84226.11	Геодезический метод	0.10	–
2	100065.39	84233.25	Геодезический метод	0.10	–
3	100063.27	84232.37	Геодезический метод	0.10	–
4	100061.18	84237.40	Геодезический метод	0.10	–
5	100062.92	84238.12	Геодезический метод	0.10	–
6	100061.50	84241.53	Геодезический метод	0.10	–
7	100059.77	84240.81	Геодезический метод	0.10	–
8	100057.71	84245.76	Геодезический метод	0.10	–
9	100059.75	84246.61	Геодезический метод	0.10	–
10	100059.28	84247.76	Геодезический метод	0.10	–
11	100056.56	84253.88	Геодезический метод	0.10	–
12	100029.02	84242.41	Геодезический метод	0.10	–
13	100027.90	84241.92	Геодезический метод	0.10	–
14	100030.89	84234.79	Геодезический метод	0.10	–
15	100041.29	84239.29	Геодезический метод	0.10	–
16	100047.06	84225.47	Геодезический метод	0.10	–
17	100041.68	84223.23	Геодезический метод	0.10	–
18	100042.16	84222.08	Геодезический метод	0.10	–
19	100042.30	84222.15	Геодезический метод	0.10	–
20	100044.26	84217.27	Геодезический метод	0.10	–
21	100044.79	84216.09	Геодезический метод	0.10	–
1	100068.36	84226.11	Геодезический метод	0.10	–

Режим использования территории объекта культурного наследия регионального значения  
«Сиротский дом», расположенного по адресу: Санкт-Петербург, г. Кронштадт, ул. Ленинградская,

10

1. На территории объекта культурного наследия запрещаются: строительство объектов капитального строительства и увеличение объемно-пространственных характеристик существующих на территории объекта культурного наследия объектов капитального строительства; проведение земляных, строительных, мелиоративных и иных работ, за исключением работ по сохранению объекта культурного наследия или его отдельных элементов, сохранению историко-градостроительной или природной среды объекта культурного наследия.

2. На территории объекта культурного наследия разрешается ведение хозяйственной деятельности, не противоречащей требованиям обеспечения сохранности объекта культурного наследия и позволяющей обеспечить функционирование объекта культурного наследия в современных условиях.

3. Требования к осуществлению деятельности в границах территории объекта культурного наследия и требования к содержанию использования территории объекта культурного наследия устанавливаются законодательством Российской Федерации и Санкт-Петербурга об объектах культурного наследия.