



ПРАВИТЕЛЬСТВО САНКТ-ПЕТЕРБУРГА
КОМИТЕТ ПО ГОСУДАРСТВЕННОМУ КОНТРОЛЮ, ИСПОЛЬЗОВАНИЮ
И ОХРАНЕ ПАМЯТНИКОВ ИСТОРИИ И КУЛЬТУРЫ
РАСПОРЯЖЕНИЕ

окуд

01.03.2023

№ 149-рп

Об утверждении границ и режима использования территории объекта культурного наследия регионального значения «Четыре братских захоронения воинов Советской Армии, погибших в годы Великой Отечественной войны 1941-1945 гг.»

В соответствии со статьей 3.1, подпунктом 10 пункта 2 статьи 33 Федерального закона от 25.06.2002 № 73-ФЗ «Об объектах культурного наследия (памятниках истории и культуры) народов Российской Федерации» и пунктом 3.12 Положения о Комитете по государственному контролю, использованию и охране памятников истории и культуры, утвержденного постановлением Правительства Санкт-Петербурга от 28.04.2004 № 651, на основании проекта, разработанного ООО «НИИПИ «Спецреставрация» (от 02.12.2020 рег. № 01-25-24194/20) и историко-культурного исследования, выполненного ООО «Росскарта» (от 27.10.2022 рег. № 01-43-28416/22-0-0):

1. Утвердить:

1.1. Границы территории объекта культурного наследия регионального значения «Четыре братских захоронения воинов Советской Армии, погибших в годы Великой Отечественной войны 1941-1945 гг.», расположенного по адресу: Санкт-Петербург, г. Сестрорецк, ст. Горская, согласно приложению № 1 к распоряжению.

1.2. Режим использования территории объекта культурного наследия регионального значения «Четыре братских захоронения воинов Советской Армии, погибших в годы Великой Отечественной войны 1941-1945 гг.», расположенного по адресу: Санкт-Петербург, г. Сестрорецк, ст. Горская, согласно приложению № 2 к распоряжению.

2. Распоряжение КГИОП от 20.02.2021 № 41-р «Об утверждении границ и режима использования территории объекта культурного наследия регионального значения «Четыре братских захоронения воинов Советской Армии, погибших в годы Великой Отечественной войны 1941-1945 гг.», признать утратившим силу.

3. Начальнику отдела государственного реестра объектов культурного наследия обеспечить:

3.1. Направление в Управление Федеральной службы государственной регистрации, кадастра и картографии по Санкт-Петербургу, Комитет по градостроительству и архитектуре копий распоряжений в срок, не превышающий пяти рабочих дней со дня издания распоряжения.

3.2. Уведомление лиц, являющихся собственниками или иными законными владельцами объекта, указанного в пункте 1 распоряжения, в срок, не превышающий трех рабочих дней со дня издания распоряжения.

3.3. Размещение настоящего распоряжения в электронной форме в локальной компьютерной сети КГИОП и его официальное опубликование.

3.4. Внесение соответствующих изменений в «Геоинформационную базу данных по объектам культурного наследия, границам и режимам зон охраны на территории Санкт-Петербурга».

4. Контроль за выполнением распоряжения возложить на начальника Управления государственного реестра объектов культурного наследия.

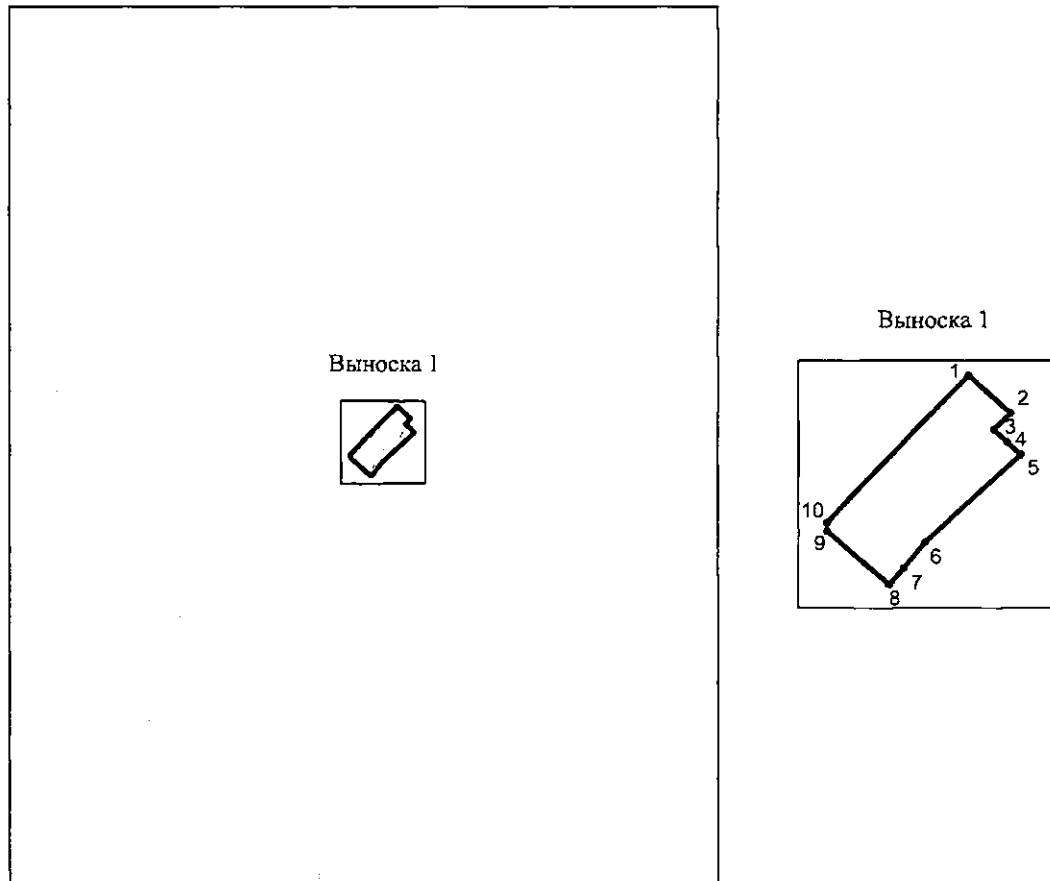
Председатель КГИОП

A large, stylized handwritten signature in black ink, consisting of several loops and a long horizontal stroke extending to the right.

С.В. Макаров




Границы территории объекта культурного наследия регионального значения
«Четыре братских захоронения воинов Советской Армии, погибших в годы Великой
Отечественной войны 1941-1945 гг.» (далее – объект культурного наследия), расположенного
по адресу: Санкт-Петербург, г. Сестрорецк, ст. Горская

1. Схема границ территории объекта культурного наследия:



Масштаб 1:2000

Условные обозначения:

-  граница территории объекта культурного наследия
-  характерная точка границы территории объекта культурного наследия
-  территория, занимаемая объектом культурного наследия регионального значения

2. Перечень координат характерных точек границ территории
объекта культурного наследия:

Сведения о местоположении границ объекта					
1. Система координат СК-1964					
2. Сведения о характерных точках границ объекта					
Обозначение характерных точек границ	Координаты, м		Метод определения координат характерной точки	Средняя квадратическая погрешность положения характерной точки (M _t), м	Описание обозначения точки на местности (при наличии)
	X	Y			
1	2	3	4	5	6
1	105198.21	95294.11	Метод спутниковых геодезических измерений (определений)	0.10	–
2	105194.81	95297.79	Метод спутниковых геодезических измерений (определений)	0.10	–
3	105193.37	95296.31	Метод спутниковых геодезических измерений (определений)	0.10	–
4	105192.29	95297.49	Метод спутниковых геодезических измерений (определений)	0.10	–
5	105191.14	95298.70	Метод спутниковых геодезических измерений (определений)	0.10	–
6	105183.39	95290.34	Метод спутниковых геодезических измерений (определений)	0.10	–
7	105181.07	95288.44	Метод спутниковых геодезических измерений (определений)	0.10	–
8	105179.58	95287.14	Метод спутниковых геодезических измерений (определений)	0.10	–
9	105184.37	95281.65	Метод спутниковых геодезических измерений (определений)	0.10	–
10	105185.12	95281.63	Метод спутниковых геодезических измерений (определений)	0.10	–
1	105198.21	95294.11	Метод спутниковых геодезических измерений (определений)	0.10	–

Приложение №2
к распоряжению КГИОП
от 01.03.2023 № 149-рп

Режим использования территории объекта культурного наследия регионального значения
«Четыре братских захоронения воинов Советской Армии, погибших в годы Великой
Отечественной войны 1941-1945 гг.», расположенного по адресу: Санкт-Петербург, г. Сестрорецк,
ст. Горская

1. На территории объекта культурного наследия запрещаются: строительство объектов капитального строительства и увеличение объемно-пространственных характеристик существующих на территории объекта культурного наследия объектов капитального строительства; проведение земляных, строительных, мелиоративных и иных работ, за исключением работ по сохранению объекта культурного наследия или его отдельных элементов, сохранению историко-градостроительной или природной среды объекта культурного наследия.

2. На территории объекта культурного наследия разрешается ведение хозяйственной деятельности, не противоречащей требованиям обеспечения сохранности объекта культурного наследия и позволяющей обеспечить функционирование объекта культурного наследия в современных условиях.

3. Требования к осуществлению деятельности в границах территории объекта культурного наследия и требования к содержанию использования территории объекта культурного наследия устанавливаются законодательством Российской Федерации и Санкт-Петербурга об объектах культурного наследия.