



ПРАВИТЕЛЬСТВО САНКТ-ПЕТЕРБУРГА
КОМИТЕТ ПО ГОСУДАРСТВЕННОМУ КОНТРОЛЮ, ИСПОЛЬЗОВАНИЮ
И ОХРАНЕ ПАМЯТНИКОВ ИСТОРИИ И КУЛЬТУРЫ
РАСПОРЯЖЕНИЕ

окуд

27.03.2023

№ 198-рп

**Об утверждении границ и режима использования территории
объекта культурного наследия регионального значения
«Государственная типография»**

В соответствии со статьей 3.1, подпунктом 10 пункта 2 статьи 33 Федерального закона от 25.06.2002 № 73-ФЗ «Об объектах культурного наследия (памятниках истории и культуры) народов Российской Федерации» и пунктом 3.12 Положения о Комитете по государственному контролю, использованию и охране памятников истории и культуры, утвержденного постановлением Правительства Санкт-Петербурга от 28.04.2004 № 651, на основании историко-культурного исследования, выполненного ООО «Росскарта» (от 27.10.2022 рег. № 01-43-28416/22-0-0):

1. Утвердить:

1.1. Границы территории объекта культурного наследия регионального значения «Государственная типография», расположенного по адресу: Санкт-Петербург, Чкаловский пр., 15, Гатчинская ул., 26, Ораниенбаумская ул., 27, согласно приложению № 1 к распоряжению.

1.2. Режим использования территории объекта культурного наследия регионального значения «Государственная типография», расположенного по адресу: Санкт-Петербург, Чкаловский пр., 15, Гатчинская ул., 26, Ораниенбаумская ул., 27, согласно приложению № 2 к распоряжению.

2. План границ территории объекта культурного наследия регионального значения «Государственная типография», утвержденный КГИОП 27.07.2005, признать утратившим силу.

3. Начальнику отдела государственного реестра объектов культурного наследия обеспечить:

3.1. Направление в Управление Федеральной службы государственной регистрации, кадастра и картографии по Санкт-Петербургу, Комитет по градостроительству и архитектуре копий распоряжений в срок, не превышающий пяти рабочих дней со дня издания распоряжения.

3.2. Уведомление лиц, являющихся собственниками или иными законными владельцами объекта, указанного в пункте 1 распоряжения, в срок, не превышающий трех рабочих дней со дня издания распоряжения.

3.3. Размещение настоящего распоряжения в электронной форме в локальной компьютерной сети КГИОП и его официальное опубликование.

3.4. Внесение соответствующих изменений в «Геоинформационную базу данных по объектам культурного наследия, границам и режимам зон охраны на территории Санкт-Петербурга».

4. Контроль за выполнением распоряжения возложить на начальника Управления государственного реестра объектов культурного наследия.

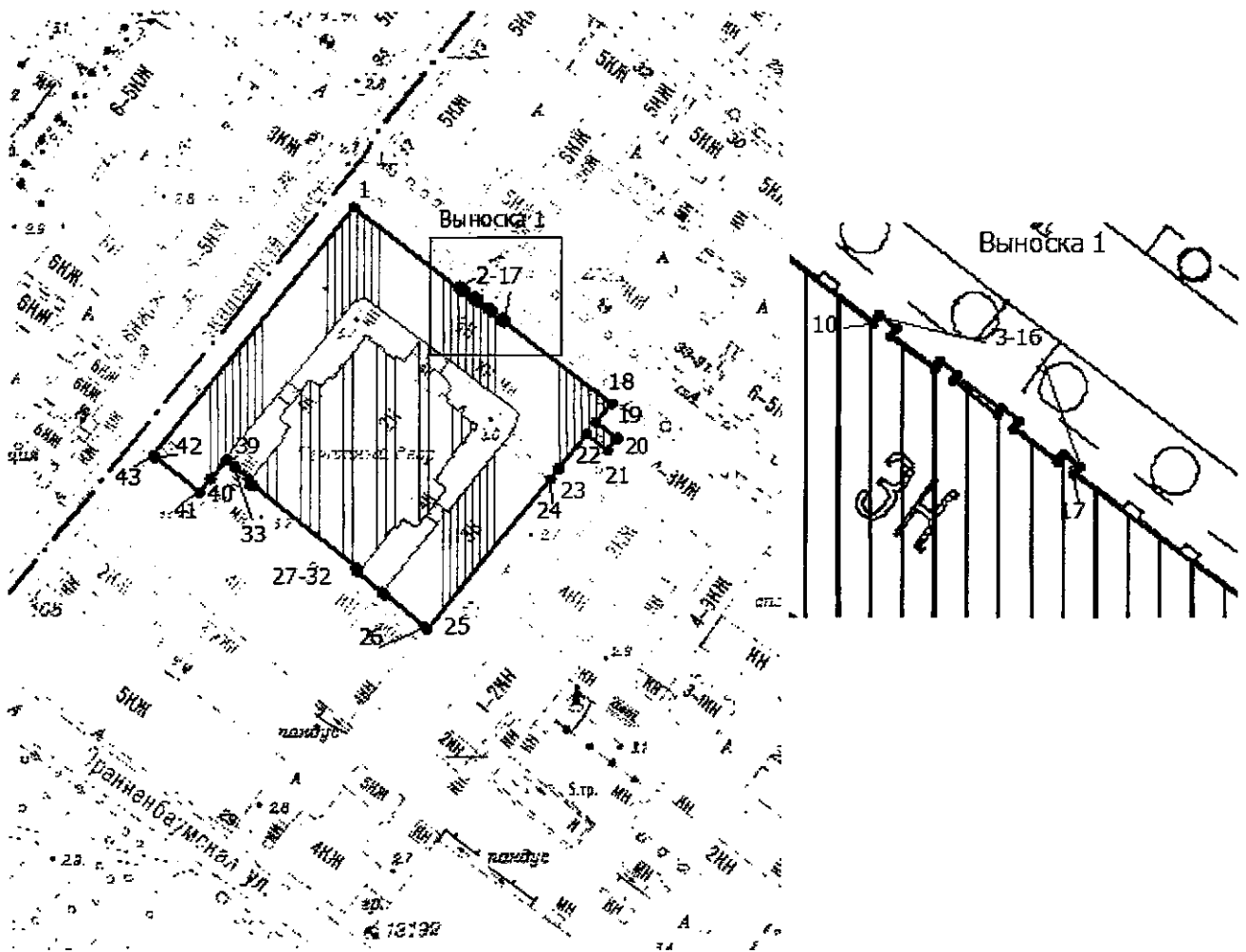
Председатель КГИОП

A handwritten signature in black ink, consisting of a large, stylized initial 'S' followed by several loops and a long horizontal stroke extending to the right.

С.В. Макаров




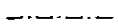
Границы территории объекта культурного наследия регионального значения
«Государственная типография» (далее – объект культурного наследия), расположенного по
адресу: Санкт-Петербург, Чкаловский пр., 15, Гатчинская ул., 26, Ораниенбаумская ул., 27

1. Схема границ территории объекта культурного наследия:



Масштаб 1:2000

Условные обозначения:

-  граница территории объекта культурного наследия
-  характерная точка границы территории объекта культурного наследия
-  территория, занимаемая объектом культурного наследия регионального значения
-  граница административно-территориальных образований

2. Перечень координат характерных точек границ территории
объекта культурного наследия:

Сведения о местоположении границ объекта					
1. Система координат <u>СК-1964</u>					
2. Сведения о характерных точках границ объекта					
Обозначение характерных точек границ	Координаты, м		Метод определения координат характерной точки	Средняя квадратическая погрешность положения характерной точки (M_t), м	Описание обозначения точки на местности (при наличии)
	X	Y			
1	2	3	4	5	6
1	97357.50	112566.93	Метод спутниковых геодезических измерений (определений)	0.10	–
2	97334.66	112597.18	Метод спутниковых геодезических измерений (определений)	0.10	–
3	97335.19	112597.56	Метод спутниковых геодезических измерений (определений)	0.10	–
4	97334.35	112598.68	Метод спутниковых геодезических измерений (определений)	0.10	–
5	97333.82	112598.30	Метод спутниковых геодезических измерений (определений)	0.10	–
6	97331.69	112601.15	Метод спутниковых геодезических измерений (определений)	0.10	–
7	97332.22	112601.52	Метод спутниковых геодезических измерений (определений)	0.10	–
8	97331.37	112602.66	Метод спутниковых геодезических измерений (определений)	0.10	–
9	97330.98	112602.38	Метод спутниковых геодезических измерений (определений)	0.10	–
10	97328.83	112605.24	Метод спутниковых геодезических измерений (определений)	0.10	–
11	97329.21	112605.51	Метод спутниковых геодезических измерений (определений)	0.10	–
12	97328.38	112606.61	Метод спутниковых геодезических измерений (определений)	0.10	–
13	97327.86	112606.25	Метод спутниковых геодезических измерений (определений)	0.10	–
14	97325.70	112609.13	Метод спутниковых геодезических измерений (определений)	0.10	–
15	97326.18	112609.49	Метод спутниковых геодезических измерений (определений)	0.10	–
16	97325.43	112610.52	Метод спутниковых геодезических измерений (определений)	0.10	–
17	97324.94	112610.15	Метод спутниковых геодезических измерений (определений)	0.10	–
18	97301.77	112640.97	Метод спутниковых геодезических измерений (определений)	0.10	–
19	97296.35	112636.56	Метод спутниковых геодезических измерений (определений)	0.10	–
20	97291.81	112642.54	Метод спутниковых геодезических измерений (определений)	0.10	–
21	97288.26	112639.92	Метод спутниковых геодезических измерений (определений)	0.10	–
22	97292.95	112633.79	Метод спутниковых геодезических измерений (определений)	0.10	–
23	97282.98	112625.66	Метод спутниковых геодезических измерений (определений)	0.10	–
24	97280.11	112623.40	Метод спутниковых геодезических измерений (определений)	0.10	–
25	97236.87	112588.45	Метод спутниковых геодезических измерений (определений)	0.10	–
26	97237.52	112587.65	Метод спутниковых геодезических измерений (определений)	0.10	–

27	97246.79	112576.21	Метод спутниковых геодезических измерений (определений)	0.10	–
28	97247.45	112575.39	Метод спутниковых геодезических измерений (определений)	0.10	–
29	97253.69	112568.12	Метод спутниковых геодезических измерений (определений)	0.10	–
30	97254.11	112568.09	Метод спутниковых геодезических измерений (определений)	0.10	–
31	97254.48	112567.60	Метод спутниковых геодезических измерений (определений)	0.10	–
32	97254.62	112567.72	Метод спутниковых геодезических измерений (определений)	0.10	–
33	97278.44	112538.30	Метод спутниковых геодезических измерений (определений)	0.10	–
34	97278.35	112538.20	Метод спутниковых геодезических измерений (определений)	0.10	–
35	97278.67	112537.76	Метод спутниковых геодезических измерений (определений)	0.10	–
36	97278.64	112537.28	Метод спутниковых геодезических измерений (определений)	0.10	–
37	97280.08	112537.11	Метод спутниковых геодезических измерений (определений)	0.10	–
38	97283.62	112532.90	Метод спутниковых геодезических измерений (определений)	0.10	–
39	97285.61	112530.53	Метод спутниковых геодезических измерений (определений)	0.10	–
40	97280.07	112526.11	Метод спутниковых геодезических измерений (определений)	0.10	–
41	97276.28	112523.01	Метод спутниковых геодезических измерений (определений)	0.10	–
42	97286.37	112510.25	Метод спутниковых геодезических измерений (определений)	0.10	–
43	97286.84	112509.84	Метод спутниковых геодезических измерений (определений)	0.10	–
1	97357.50	112566.93	Метод спутниковых геодезических измерений (определений)	0.10	–

Режим использования территории объекта культурного наследия регионального значения «Государственная типография», расположенного по адресу: Санкт-Петербург, Чкаловский пр., 15, Гатчинская ул., 26, Ораниенбаумская ул., 27

1. На территории объекта культурного наследия запрещаются: строительство объектов капитального строительства и увеличение объемно-пространственных характеристик существующих на территории объекта культурного наследия объектов капитального строительства; проведение земляных, строительных, мелиоративных и иных работ, за исключением работ по сохранению объекта культурного наследия или его отдельных элементов, сохранению историко-градостроительной или природной среды объекта культурного наследия.

2. На территории объекта культурного наследия разрешается ведение хозяйственной деятельности, не противоречащей требованиям обеспечения сохранности объекта культурного наследия и позволяющей обеспечить функционирование объекта культурного наследия в современных условиях.

3. Требования к осуществлению деятельности в границах территории объекта культурного наследия и требования к содержанию использования территории объекта культурного наследия устанавливаются законодательством Российской Федерации и Санкт-Петербурга об объектах культурного наследия.