



ПРАВИТЕЛЬСТВО САНКТ-ПЕТЕРБУРГА
КОМИТЕТ ПО ГОСУДАРСТВЕННОМУ КОНТРОЛЮ, ИСПОЛЬЗОВАНИЮ
И ОХРАНЕ ПАМЯТНИКОВ ИСТОРИИ И КУЛЬТУРЫ
РАСПОРЯЖЕНИЕ

окуд

31.03.2023

№ 219-рп

**Об утверждении границ и режима использования территории
объекта культурного наследия федерального значения
«Кладбище Пискаревское»**

В соответствии со статьей 3.1, подпунктом 10 пункта 2 статьи 33 Федерального закона от 25.06.2002 № 73-ФЗ «Об объектах культурного наследия (памятниках истории и культуры) народов Российской Федерации» и пунктом 3.12 Положения о Комитете по государственному контролю, использованию и охране памятников истории и культуры, утвержденного постановлением Правительства Санкт-Петербурга от 28.04.2004 № 651, на основании историко-культурного исследования, выполненного ООО «Росскарта» (от 13.10.2022 рег. № 01-43-26925/22-0-0):

1. Утвердить:

1.1. Границы территории объекта культурного наследия федерального значения «Кладбище Пискаревское», расположенного по адресу: Санкт-Петербург, проспект Непокорённых, дом 72, согласно приложению № 1 к распоряжению.

1.2. Режим использования территории объекта культурного наследия федерального значения «Кладбище Пискаревское», расположенного по адресу: Санкт-Петербург, проспект Непокорённых, дом 72, согласно приложению № 2 к распоряжению.

2. План границ территории объекта культурного наследия федерального значения «Кладбище Пискаревское», утвержденный КГИОП 12.04.2010, признать утратившим силу.

3. Начальнику отдела государственного реестра объектов культурного наследия обеспечить:

3.1. Направление в Управление Федеральной службы государственной регистрации, кадастра и картографии по Санкт-Петербургу, Комитет по градостроительству и архитектуре копий распоряжений в срок, не превышающий пяти рабочих дней со дня издания распоряжения.

3.2. Уведомление лиц, являющихся собственниками или иными законными владельцами объекта, указанного в пункте 1 распоряжения, в срок, не превышающий трех рабочих дней со дня издания распоряжения.

3.3. Размещение настоящего распоряжения в электронной форме в локальной компьютерной сети КГИОП и его официальное опубликование.

3.4. Внесение соответствующих изменений в «Геоинформационную базу данных по объектам культурного наследия, границам и режимам зон охраны на территории Санкт-Петербурга».

4. Контроль за выполнением распоряжения возложить на начальника Управления государственного реестра объектов культурного наследия.

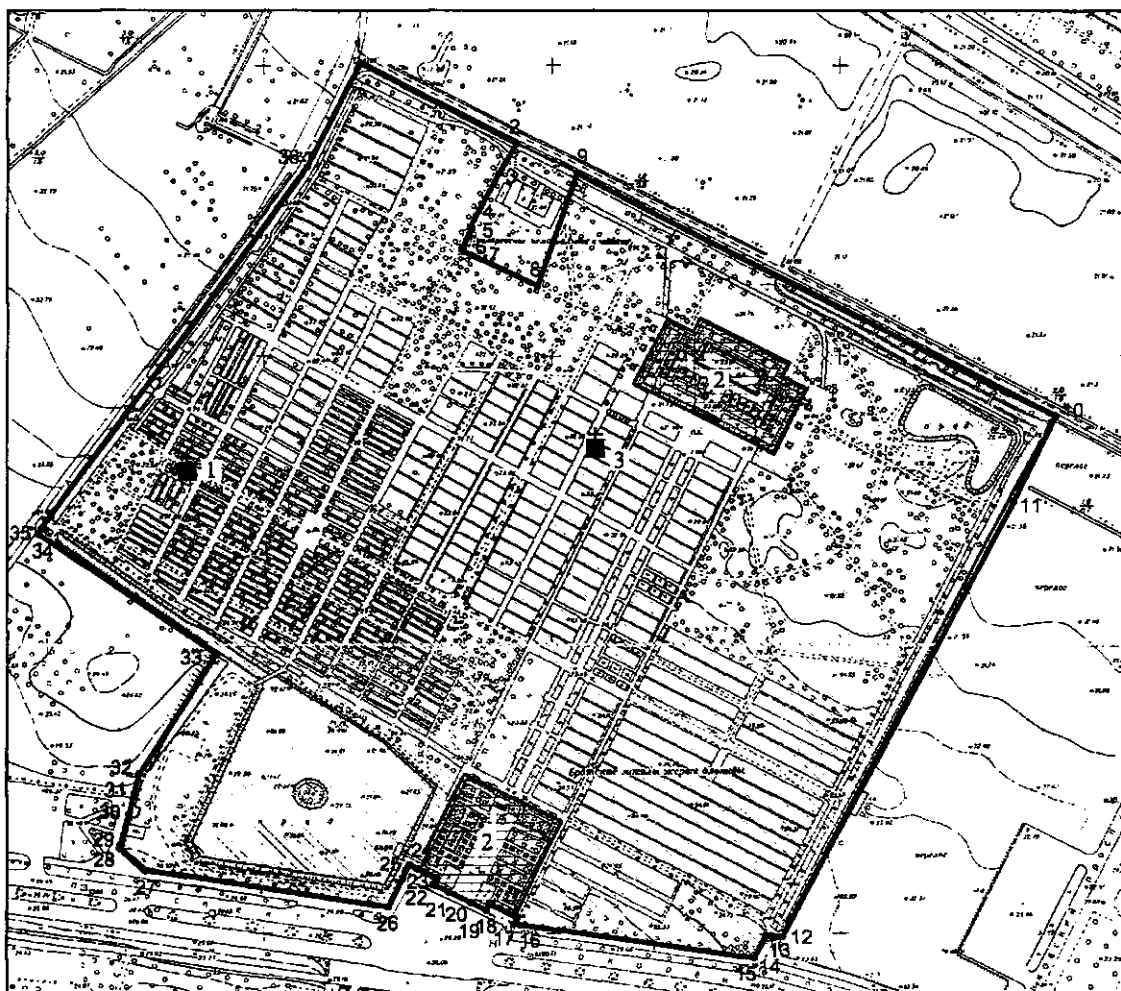
Председатель КГИОП

A large, stylized handwritten signature in black ink, consisting of several loops and a long horizontal stroke extending to the right.

С.В. Макаров




Границы территории объекта культурного наследия федерального значения
«Кладбище Пискаревское» (далее – объект культурного наследия), расположенного по адресу:
Санкт-Петербург, проспект Непокорённых, дом 72

1. Схема границ территории объекта культурного наследия:



Масштаб 1:5000

Условные обозначения:

- граница территории объекта культурного наследия
• 1 — характерная точка границы территории объекта культурного наследия
- Объекты культурного наследия федерального значения
-  Здания и сооружения
 -  Кладбище
 -  Могилы, места погребения

Состав объекта культурного наследия:

1. Братская могила советских воинов;
2. Мемориал;
3. Некрополь жителей и защитников Ленинграда, погибших в 1941-1944 гг.

2. Перечень координат характерных точек границ территории
объекта культурного наследия:

Сведения о местоположении границ объекта					
1. Система координат СК-1964					
2. Сведения о характерных точках границ объекта					
Обозначение характерных точек границ	Координаты, м		Метод определения координат характерной точки	Средняя квадратическая погрешность положения характерной точки (M _Г), м	Описание обозначения точки на местности (при наличии)
	X	Y			
1	2	3	4	5	6
1	101401.38	119467.09	Метод геодезических измерений (определений)	0.10	–
2	101346.40	119575.86	Метод спутниковых геодезических измерений (определений)	0.10	–
3	101325.74	119563.90	Метод спутниковых геодезических измерений (определений)	0.10	–
4	101288.84	119544.03	Метод спутниковых геодезических измерений (определений)	0.10	–
5	101288.37	119544.99	Метод спутниковых геодезических измерений (определений)	0.10	–
6	101273.68	119537.70	Метод спутниковых геодезических измерений (определений)	0.10	–
7	101272.44	119538.64	Метод спутниковых геодезических измерений (определений)	0.10	–
8	101248.35	119590.33	Метод спутниковых геодезических измерений (определений)	0.10	–
9	101325.36	119617.48	Метод спутниковых геодезических измерений (определений)	0.10	–
10	101157.85	119948.90	Метод геодезических измерений (определений)	0.10	–
11	101098.70	119920.20	Метод геодезических измерений (определений)	0.10	–
12	100796.88	119760.70	Метод геодезических измерений (определений)	0.10	–
13	100797.57	119753.16	Метод геодезических измерений (определений)	0.10	–
14	100797.92	119749.31	Метод геодезических измерений (определений)	0.10	–
15	100782.39	119741.29	Метод геодезических измерений (определений)	0.10	–
16	100806.10	119573.90	Метод геодезических измерений (определений)	0.10	–
17	100810.55	119576.34	Метод геодезических измерений (определений)	0.10	–
18	100819.85	119557.05	Метод геодезических измерений (определений)	0.10	–
19	100815.32	119554.95	Метод геодезических измерений (определений)	0.10	–
20	100820.41	119544.40	Метод геодезических измерений (определений)	0.10	–
21	100827.75	119528.97	Метод геодезических измерений (определений)	0.10	–
22	100832.92	119518.27	Метод геодезических измерений (определений)	0.10	–
23	100837.31	119520.51	Метод геодезических измерений (определений)	0.10	–
24	100843.89	119507.24	Метод геодезических измерений (определений)	0.10	–
25	100846.54	119501.61	Метод геодезических измерений (определений)	0.10	–
26	100817.56	119487.19	Метод геодезических измерений (определений)	0.10	–

27	100842.99	119318.59	Метод геодезических измерений (определений)	0.10	—
28	100858.49	119300.81	Метод спутниковых геодезических измерений (определений)	0.10	—
29	100860.87	119301.41	Метод спутниковых геодезических измерений (определений)	0.10	—
30	100882.13	119307.17	Метод спутниковых геодезических измерений (определений)	0.10	—
31	100895.78	119310.75	Метод геодезических измерений (определений)	0.10	—
32	100910.79	119314.65	Метод геодезических измерений (определений)	0.10	—
33	100993.38	119367.70	Метод геодезических измерений (определений)	0.10	—
34	101076.27	119245.01	Метод геодезических измерений (определений)	0.10	—
35	101077.04	119243.78	Метод геодезических измерений (определений)	0.10	—
36	101330.27	119430.34	Метод геодезических измерений (определений)	0.10	—
I	101401.38	119467.09	Метод геодезических измерений (определений)	0.10	—

Режим использования территории объекта культурного наследия федерального значения
«Кладбище Пискаревское», расположенного по адресу: Санкт-Петербург,
проспект Непокорённых, дом 72

1. На территории объекта культурного наследия запрещаются: строительство объектов капитального строительства и увеличение объемно-пространственных характеристик существующих на территории объекта культурного наследия объектов капитального строительства; проведение земляных, строительных, мелиоративных и иных работ, за исключением работ по сохранению объекта культурного наследия или его отдельных элементов, сохранению историко-градостроительной или природной среды объекта культурного наследия.

2. На территории объекта культурного наследия разрешается ведение хозяйственной деятельности, не противоречащей требованиям обеспечения сохранности объекта культурного наследия и позволяющей обеспечить функционирование объекта культурного наследия в современных условиях.

3. Требования к осуществлению деятельности в границах территории объекта культурного наследия и требования к содержанию использования территории объекта культурного наследия устанавливаются законодательством Российской Федерации и Санкт-Петербурга об объектах культурного наследия.