



ПРАВИТЕЛЬСТВО САНКТ-ПЕТЕРБУРГА
КОМИТЕТ ПО ГОСУДАРСТВЕННОМУ КОНТРОЛЮ, ИСПОЛЬЗОВАНИЮ
И ОХРАНЕ ПАМЯТНИКОВ ИСТОРИИ И КУЛЬТУРЫ
РАСПОРЯЖЕНИЕ

07.04.2023

окуд

№ 228-рп

**Об утверждении предмета охраны
объекта культурного наследия
федерального значения
«Водовод Павловский (часть Таицкого)»**

В соответствии с подпунктом 10 пункта 2 статьи 33 Федерального закона от 25.06.2002 № 73-ФЗ «Об объектах культурного наследия (памятниках истории и культуры) народов Российской Федерации» и пунктом 3.12 Положения о Комитете по государственному контролю, использованию и охране памятников истории и культуры, утвержденного постановлением Правительства Санкт-Петербурга от 28.04.2004 № 651:

1. Утвердить предмет охраны объекта культурного наследия федерального значения «Водовод Павловский (часть Таицкого)», входящего в состав объекта культурного наследия федерального значения «Отдельный парк», расположенного по адресу: Санкт-Петербург, г. Пушкин, от 5 Нижнего пруда по ул. Набережной до района Большой Звезды Павловского парка, согласно приложению к распоряжению.

2. Начальнику отдела государственного реестра объектов культурного наследия Управления государственного реестра объектов культурного наследия обеспечить размещение распоряжения в электронной форме в локальной компьютерной сети КГИОП и его официальное опубликование.

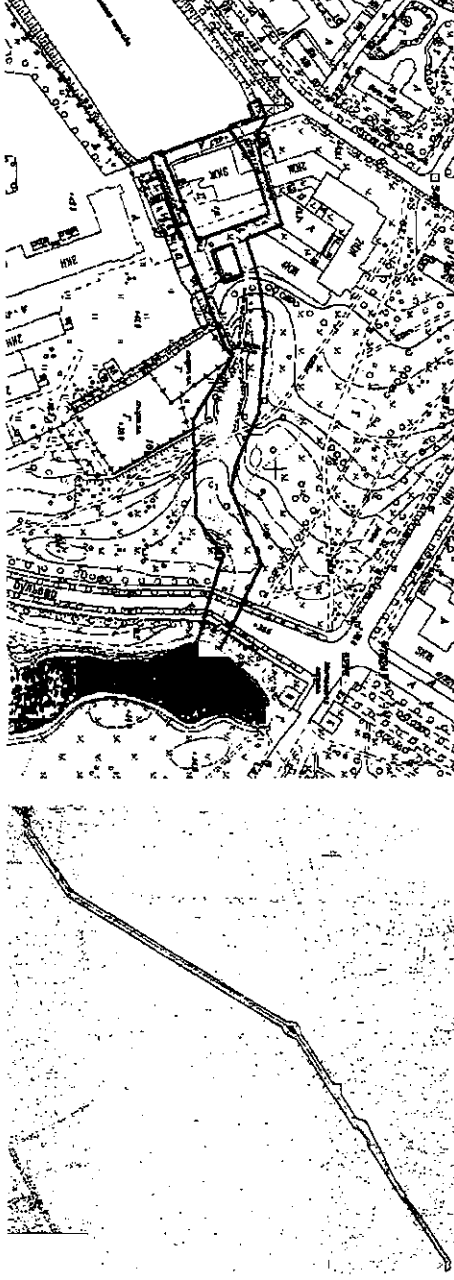
3. Контроль за выполнением распоряжения возложить на начальника Управления государственного реестра объектов культурного наследия.

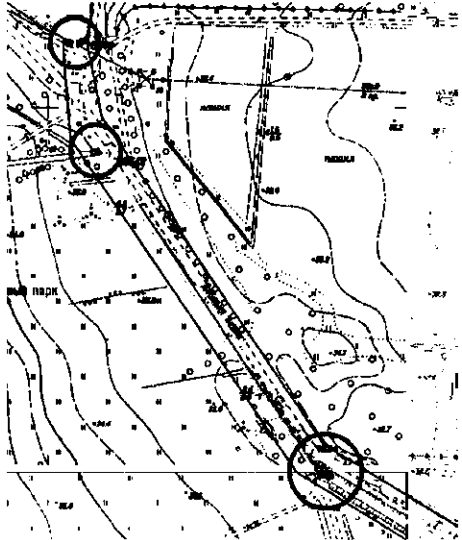
Заместитель председателя КГИОП





Г.Р. Аганова



Предмет охраны

объекта культурного наследия федерального значения «Водовод Павловский (часть Таицкого)», входящего в состав объекта культурного наследия федерального значения «Отдельный парк», расположенного по адресу: Санкт-Петербург, г. Пушкин, от 5 Нижнего пруда по ул. Набережной до района Большой Звезды Павловского парка

№ п.п.	Видовая принадлежность предмета охраны	Предмет охраны	Фотофиксация
1.	Объемно-пространственное и планировочное решение	<p>историческое местоположение системы водовода: расположение гидротехнических сооружений, каналов, прудов, дорог, исторических аллеиных посадок, акведука (от Екатерининского парка до Павловского парка);</p> <p>в том числе:</p> <ul style="list-style-type: none"> - участок от Екатерининского парка до Колонистского пруда в Отдельном парке: <p>местоположение: (от 5-го Нижнего пруда (Фабричный мост-плотина) на территории Екатерининского парка, по территории Фабрики ассигнационных бумаг, по территории сквера, пересекает Софийский бул., выпуск в Колонистский пруд);</p> <ul style="list-style-type: none"> - участок от Колонистского пруда в Отдельном парке до Павловского парка: местоположение (по территории Отдельного парка, пересекает Витебскую ж.д., по Фильтровскому шоссе, пересекает Тярлевский руч., по Водопроводной ул. до Павловского парка); <p>историческая объемно-пространственное решение системы водовода: сочетание линейных (регулярных) элементов: исторических открытых каналов, подземных участков водовода, полос газона, рядовых посадок деревьев (аллей), дорог с историческими гидротехническими сооружениями (акведук, мосты, мосты-трубы, плотины);</p> <p>Дубовая аллея: местоположение (в центральной части парка, от южной оконечности Колонистского пруда до линии Октябрьской железной дороги); трассировка (с севера на юго-восток вдоль русла канала Павловского водовода (часть Таицкого); тип посадки (2-х рядная аллея); шаг посадки; породный состав (дуб черешчатый); «Дубок» (Остров с дубком): местоположение (на трассе русла канала</p>	

	<p>«Дубок» (Остров с дубком): местоположение (на трассе русла канала Павловского водовода); исторические габариты;</p> <p>исторические габариты и конфигурация сооружений в системе водовода, включая высотные отметки, уклоны по дну;</p> <p>объекты культурного наследия, входящие в состав объекта культурного наследия федерального значения «Отдельный парк», имеющие непосредственные композиционные и конструктивные связи с объектом культурного наследия федерального значения «водовод Павловский (часть Таицкого)»:</p> <ol style="list-style-type: none"> 1. каменный мост-труба; 2. гранитный мост; 3. каменный мост; <p>объекты культурного наследия по территории которых проходит трасса водовода:</p> <ol style="list-style-type: none"> 1. Объект культурного наследия федерального значения «Фабрика ассигнационных бумаг, 1785 г., 1819 г., арх. Лукини И.Ф., 1873-1878 гг., арх. Видов А.Ф. (г. Пушкин, Набережная ул., 1); 2. Объект культурного наследия регионального значения «Советский бульвар (б. Софийский бульвар)» (г. Пушкин, Софийский бульвар (б. Советский бульвар)) 	 <p>The image is a technical drawing of a canal system, likely the Pavlovsk Water Conduit. It shows a main canal running diagonally from the top right towards the bottom left. Three bridges are highlighted with circles: one at the top left, one in the middle left, and one at the bottom right. The drawing includes various lines representing the canal's path, banks, and structures, along with some text labels and symbols.</p>
--	--	---

2.	<p>Объемно-планировочная система</p>	<p>историческая трассировка системы водовода (надземная и подземная), в том числе:</p> <p>- участок от Екатерининского парка до Колонистского пруда в Отдельном парке, в том числе:</p> <p>местоположение в системе водовода участка от 5-го Нижнего пруда в Екатерининском парке, по территории Фабрики ассигнационных бумаг, под д.1 по ул. Набережной, по территории сквера до исторического канала водовода*; (*исторический открытый канал утрачен, сейчас – железобетонный коллектор)</p> <p>открытый канал водовода: местоположение (в центральной части сквера от существующего ж.б. коллектора до ж.б. трубы, входящей в систему водопропуска водовода под Софийским бул.); исторические габариты (руслом трапециевидного сечения: глубина до 3 м, ширина по дну до 1,5 м, по верху – до 10,0 м); историческая трассировка;</p> <p>система водопропуска водовода под Софийским бул. в Колонистский пруд: местоположение:</p> <p>- участок от Колонистского пруда в Отдельном парке до Павловского парка, в том числе:</p> <p>местоположение в системе водовода участка от Колонистского пруда до Витебской железной дороги;</p> <p>открытый канал водовода: местоположение вдоль Дубовой аллеи Отдельного парка; исторические габариты (с руслом трапециевидного сечения: глубина, ширина по дну, ширина по верху; историческая трассировка;</p> <p>расширение канала с искусственным островом с дубом в конце Дубовой аллеи;</p>	   
----	--------------------------------------	--	--

		<p>местоположение в системе водовода участка под Витебской железной дорогой, Фильтровским шоссе, по территории п. Тярлево: по Водопроводной улице до Павловского парка*;</p> <p>(*в настоящее время – железобетонный коллектор)</p> <p>акведук с закрытым желобом: местоположение (над Тярлевский руч.); высотные отметки;</p> <p>историческая планировочная система, в том числе: Водопроводная ул. (историческая эксплуатационная дорога): местоположение (пос. Тярлево: от д.9 по Водопроводной ул., до Садовой ул.); трассировка;</p>	 
3.	<p>Конструктивная система</p>	<p>историческая конструктивная система сохранившихся сооружений водовода, в том числе:</p> <p>открытый канал на территории сквера: историческая конструктивная система (откосы одернованы; дно вымощено камнем (бульжником); исторический продольный профиль; историческое поперечное сечение канала;</p> <p>открытый канал на территории Отдельного парка от Колонистского пруда до Витебской железной дорогой: историческая конструктивная система (откосы одернованы, вымощены камнем (бульжником); дно вымощено камнем (бульжником); историческое поперечное сечение канала;</p> <p>исторические конструкции подземных участков водовода.</p>	