



ПРАВИТЕЛЬСТВО САНКТ-ПЕТЕРБУРГА
КОМИТЕТ ПО ГОСУДАРСТВЕННОМУ КОНТРОЛЮ, ИСПОЛЬЗОВАНИЮ
И ОХРАНЕ ПАМЯТНИКОВ ИСТОРИИ И КУЛЬТУРЫ
РАСПОРЯЖЕНИЕ

окуд

18.04.2023

№ 251-рп

**Об утверждении границ и режима использования территории
объекта культурного наследия федерального значения
«Театр Каменноостровский»**

В соответствии со статьей 3.1, подпунктом 10 пункта 2 статьи 33 Федерального закона от 25.06.2002 № 73-ФЗ «Об объектах культурного наследия (памятниках истории и культуры) народов Российской Федерации» и пунктом 3.12 Положения о Комитете по государственному контролю, использованию и охране памятников истории и культуры, утвержденного постановлением Правительства Санкт-Петербурга от 28.04.2004 № 651, на основании историко-культурного исследования, выполненного ООО «Росскарта» (от 27.10.2022 рег. № 01-43-28416/22-0-0):

1. Утвердить:

1.1. Границы территории объекта культурного наследия федерального значения «Театр Каменноостровский», расположенного по адресу: г. Санкт-Петербург, набережная реки Крестовки, дом 10, литера А, согласно приложению № 1 к распоряжению.

1.2. Режим использования территории объекта культурного наследия федерального значения «Театр Каменноостровский», расположенного по адресу: г. Санкт-Петербург, набережная реки Крестовки, дом 10, литера А, согласно приложению № 2 к распоряжению.

2. План границ территории объекта культурного наследия федерального значения «Театр Каменноостровский», утвержденный КГИОП 06.07.2005, признать утратившим силу.

3. Начальнику отдела государственного реестра объектов культурного наследия обеспечить:

3.1. Направление в Управление Федеральной службы государственной регистрации, кадастра и картографии по Санкт-Петербургу, Комитет по градостроительству и архитектуре копий распоряжений в срок, не превышающий пяти рабочих дней со дня издания распоряжения.


3.2. Уведомление лиц, являющихся собственниками или иными законными владельцами объекта, указанного в пункте 1 распоряжения, в срок, не превышающий трех рабочих дней со дня издания распоряжения.

3.3. Размещение настоящего распоряжения в электронной форме в локальной компьютерной сети КГИОП и его официальное опубликование.

3.4. Внесение соответствующих изменений в «Геоинформационную базу данных по объектам культурного наследия, границам и режимам зон охраны на территории Санкт-Петербурга».

4. Контроль за выполнением распоряжения возложить на начальника Управления государственного реестра объектов культурного наследия.

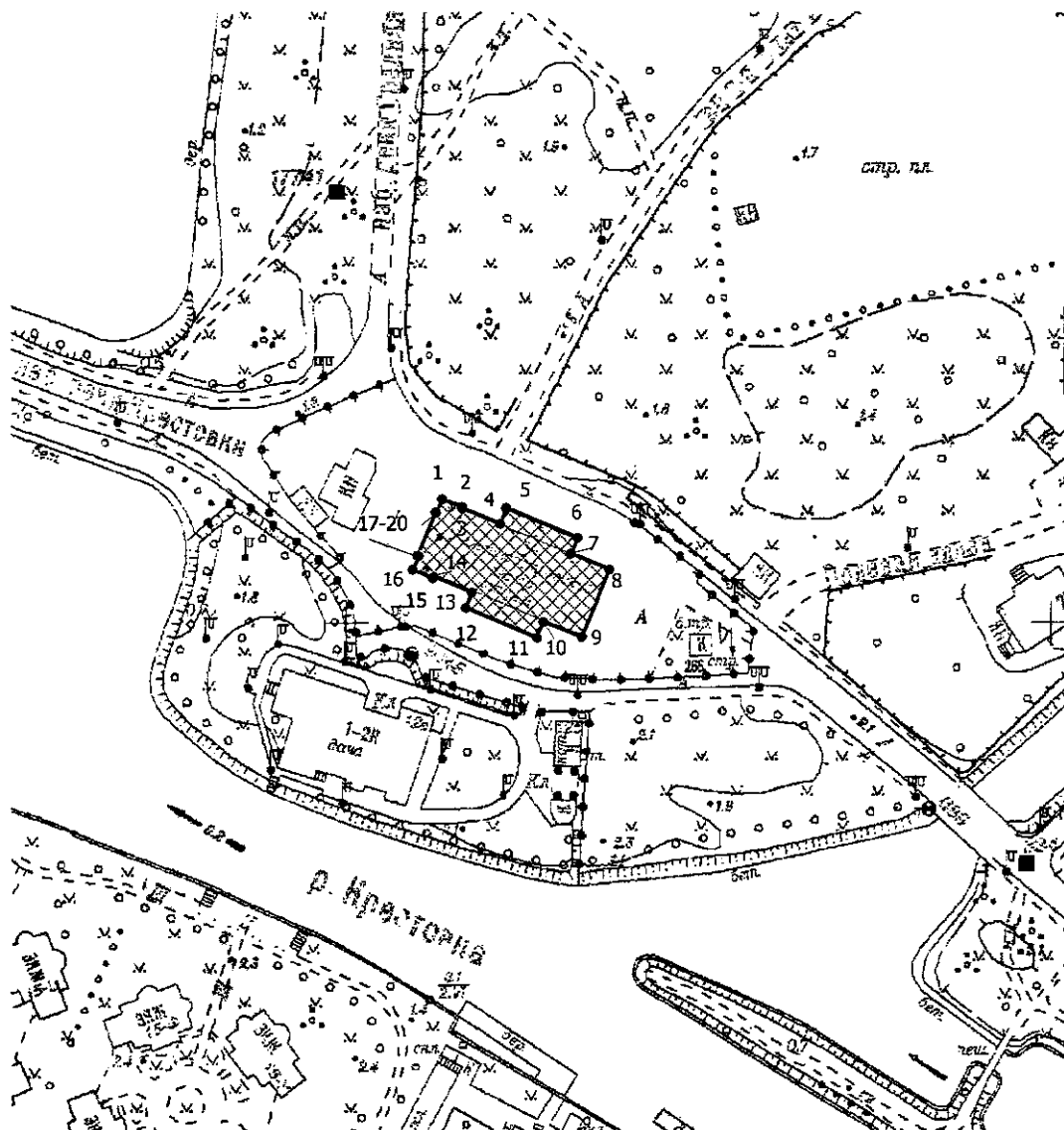
Председатель КГИОП

A large, stylized handwritten signature in black ink, consisting of several overlapping loops and a long horizontal stroke extending to the right.

С.В. Макаров




Границы территории объекта культурного наследия федерального значения
«Театр Каменноостровский» (далее – объект культурного наследия), расположенного по адресу:
г. Санкт-Петербург, набережная реки Крестовки, дом 10, литера А

1. Схема границ территории объекта культурного наследия:



Масштаб 1:2000

Условные обозначения:

-  граница территории объекта культурного наследия
-  характерная точка границы территории объекта культурного наследия
-  территория, занимаемая объектом культурного наследия федерального значения

2. Перечень координат характерных точек границ территории
объекта культурного наследия:

Сведения о местоположении границ объекта					
1. Система координат СК-1964					
2. Сведения о характерных точках границ объекта					
Обозначение характерных точек границ	Координаты, м		Метод определения координат характерной точки	Средняя квадратическая погрешность положения характерной точки (M_t), м	Описание обозначения точки на местности (при наличии)
	X	Y			
1	2	3	4	5	6
1	98834.90	111427.25	Метод спутниковых геодезических измерений (определений)	0.10	–
2	98832.56	111433.03	Метод спутниковых геодезических измерений (определений)	0.10	–
3	98832.25	111432.91	Метод спутниковых геодезических измерений (определений)	0.10	–
4	98827.91	111443.76	Метод спутниковых геодезических измерений (определений)	0.10	–
5	98832.26	111445.57	Метод спутниковых геодезических измерений (определений)	0.10	–
6	98823.85	111465.86	Метод спутниковых геодезических измерений (определений)	0.10	–
7	98819.46	111463.95	Метод спутниковых геодезических измерений (определений)	0.10	–
8	98814.84	111475.00	Метод спутниковых геодезических измерений (определений)	0.10	–
9	98795.46	111467.04	Метод спутниковых геодезических измерений (определений)	0.10	–
10	98799.92	111456.10	Метод спутниковых геодезических измерений (определений)	0.10	–
11	98795.37	111454.21	Метод спутниковых геодезических измерений (определений)	0.10	–
12	98803.81	111433.92	Метод спутниковых геодезических измерений (определений)	0.10	–
13	98808.21	111435.75	Метод спутниковых геодезических измерений (определений)	0.10	–
14	98812.86	111424.87	Метод спутниковых геодезических измерений (определений)	0.10	–
15	98812.50	111424.72	Метод спутниковых геодезических измерений (определений)	0.10	–
16	98814.90	111418.96	Метод спутниковых геодезических измерений (определений)	0.10	–
17	98818.72	111420.53	Метод спутниковых геодезических измерений (определений)	0.10	–
18	98818.85	111420.21	Метод спутниковых геодезических измерений (определений)	0.10	–
19	98831.14	111425.28	Метод спутниковых геодезических измерений (определений)	0.10	–
20	98831.01	111425.60	Метод спутниковых геодезических измерений (определений)	0.10	–
21	98834.90	111427.25	Метод спутниковых геодезических измерений (определений)	0.10	–

Режим использования территории объекта культурного наследия федерального значения
«Театр Каменноостровский», расположенного по адресу: г. Санкт-Петербург,
набережная реки Крестовки, дом 10, литера А

1. На территории объекта культурного наследия запрещаются: строительство объектов капитального строительства и увеличение объемно-пространственных характеристик существующих на территории объекта культурного наследия объектов капитального строительства; проведение земляных, строительных, мелиоративных и иных работ, за исключением работ по сохранению объекта культурного наследия или его отдельных элементов, сохранению историко-градостроительной или природной среды объекта культурного наследия.

2. На территории объекта культурного наследия разрешается ведение хозяйственной деятельности, не противоречащей требованиям обеспечения сохранности объекта культурного наследия и позволяющей обеспечить функционирование объекта культурного наследия в современных условиях.

3. Требования к осуществлению деятельности в границах территории объекта культурного наследия и требования к содержанию использования территории объекта культурного наследия устанавливаются законодательством Российской Федерации и Санкт-Петербурга об объектах культурного наследия.