



ПРАВИТЕЛЬСТВО САНКТ-ПЕТЕРБУРГА
КОМИТЕТ ПО ГОСУДАРСТВЕННОМУ КОНТРОЛЮ, ИСПОЛЬЗОВАНИЮ
И ОХРАНЕ ПАМЯТНИКОВ ИСТОРИИ И КУЛЬТУРЫ
РАСПОРЯЖЕНИЕ

окуд

25.04.2023

№ 290-рп

**Об утверждении границ и режима использования территории
объекта культурного наследия регионального значения
«Дом, в котором жил в 1901-1913 гг. Крылов Алексей Николаевич.
В 1907-1917 гг. здесь жил Стеклов Владимир Андреевич»**

В соответствии со статьей 3.1, подпунктом 10 пункта 2 статьи 33 Федерального закона от 25.06.2002 № 73-ФЗ «Об объектах культурного наследия (памятниках истории и культуры) народов Российской Федерации» и пунктом 3.12 Положения о Комитете по государственному контролю, использованию и охране памятников истории и культуры, утвержденного постановлением Правительства Санкт-Петербурга от 28.04.2004 № 651, на основании историко-культурного исследования, выполненного ООО «Росскарта» (от 19.10.2022 рег. № 01-43-27543/22-0-0):

1. Утвердить:

1.1. Границы территории объекта культурного наследия регионального значения «Дом, в котором жил в 1901-1913 гг. Крылов Алексей Николаевич. В 1907-1917 гг. здесь жил Стеклов Владимир Андреевич», расположенного по адресу: Санкт-Петербург, Зверинская ул., 6, согласно приложению № 1 к распоряжению.

1.2. Режим использования территории объекта культурного наследия регионального значения «Дом, в котором жил в 1901-1913 гг. Крылов Алексей Николаевич. В 1907-1917 гг. здесь жил Стеклов Владимир Андреевич», расположенного по адресу: Санкт-Петербург, Зверинская ул., 6, согласно приложению № 2 к распоряжению.

2. План границ территории объекта культурного наследия регионального значения «Дом, в котором жили: в 1901-1913 гг. Крылов А.Н.; в 1907-1917 гг. Стеклов В.А.», утвержденный КГИОП 27.07.2005, признать утратившим силу.

3. Начальнику отдела государственного реестра объектов культурного наследия обеспечить:

3.1. Направление в Управление Федеральной службы государственной регистрации, кадастра и картографии по Санкт-Петербургу, Комитет по градостроительству и архитектуре копий распоряжений в срок, не превышающий пяти рабочих дней со дня издания распоряжения.


3.2. Уведомление лиц, являющихся собственниками или иными законными владельцами объекта, указанного в пункте 1 распоряжения, в срок, не превышающий трех рабочих дней со дня издания распоряжения.

3.3. Размещение настоящего распоряжения в электронной форме в локальной компьютерной сети КГИОП и его официальное опубликование.

3.4. Внесение соответствующих изменений в «Геоинформационную базу данных по объектам культурного наследия, границам и режимам зон охраны на территории Санкт-Петербурга».

4. Контроль за выполнением распоряжения возложить на начальника Управления государственного реестра объектов культурного наследия.

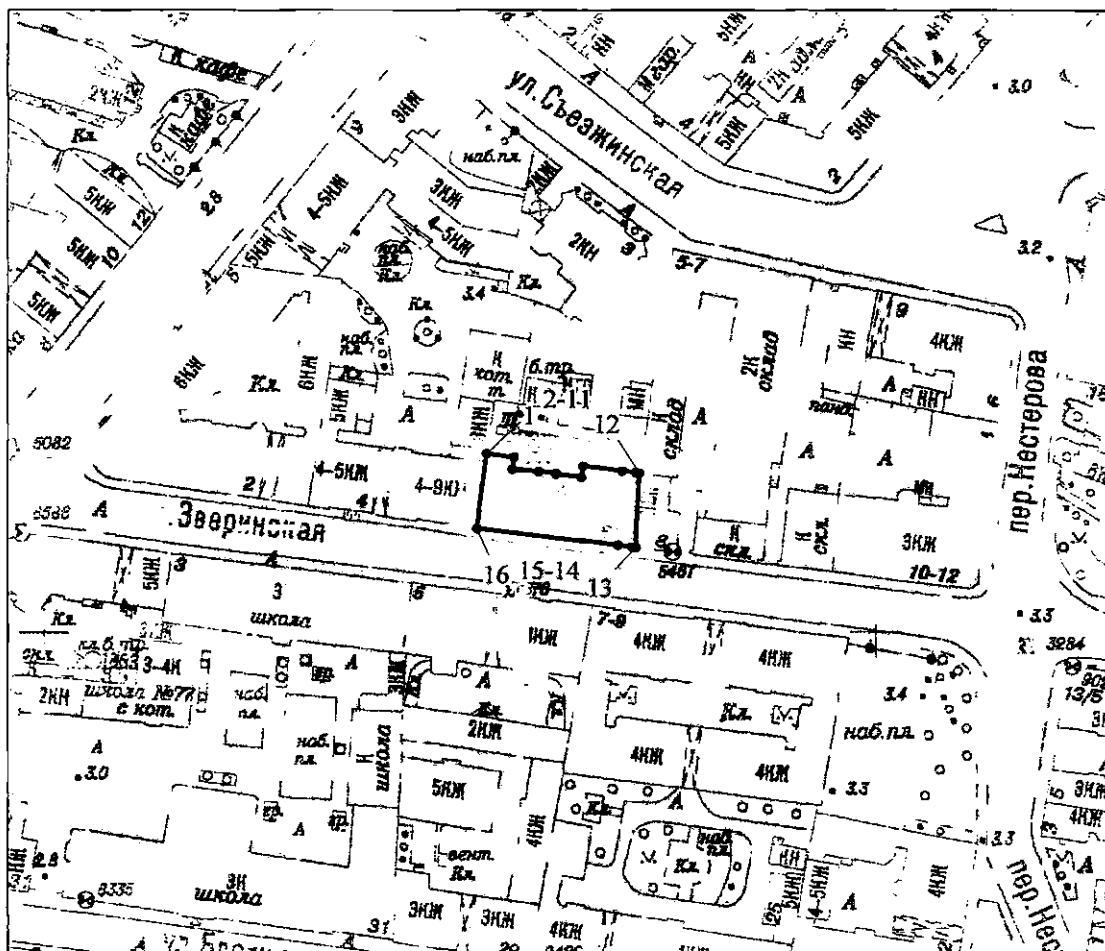
Председатель КГИОП



С.В. Макаров




Границы территории объекта культурного наследия регионального значения
«Дом, в котором жил в 1901-1913 гг. Крылов Алексей Николаевич. В 1907-1917 гг. здесь жил
Стеклов Владимир Андреевич» (далее – объект культурного наследия), расположенного по адресу:
Санкт-Петербург, Зверинская ул., 6

1. Схема границ территории объекта культурного наследия:



Масштаб 1:2000

Условные обозначения:

-  граница территории объекта культурного наследия
-  характерная точка границы территории объекта культурного наследия
-  территория, занимаемая объектом культурного наследия регионального значения

2. Перечень координат характерных точек границ территории
объекта культурного наследия:

Сведения о местоположении границ объекта					
1. Система координат <u>СК-1964</u>					
2. Сведения о характерных точках границ объекта					
Обозначение характерных точек границ	Координаты, м		Метод определения координат характерной точки	Средняя квадратическая погрешность положения характерной точки (M_t), м	Описание обозначения точки на местности (при наличии)
	X	Y			
1	2	3	4	5	6
1	96243.35	112506.53	Метод спутниковых геодезических измерений (определений)	0.10	–
2	96242.43	112513.21	Метод спутниковых геодезических измерений (определений)	0.10	–
3	96239.58	112512.81	Метод спутниковых геодезических измерений (определений)	0.10	–
4	96238.82	112518.91	Метод спутниковых геодезических измерений (определений)	0.10	–
5	96239.00	112518.94	Метод спутниковых геодезических измерений (определений)	0.10	–
6	96238.47	112523.14	Метод спутниковых геодезических измерений (определений)	0.10	–
7	96238.29	112523.12	Метод спутниковых геодезических измерений (определений)	0.10	–
8	96237.53	112529.25	Метод спутниковых геодезических измерений (определений)	0.10	–
9	96240.23	112529.66	Метод спутниковых геодезических измерений (определений)	0.10	–
10	96239.08	112539.08	Метод спутниковых геодезических измерений (определений)	0.10	–
11	96238.67	112542.38	Метод спутниковых геодезических измерений (определений)	0.10	–
12	96238.57	112543.25	Метод спутниковых геодезических измерений (определений)	0.10	–
13	96220.59	112542.30	Метод спутниковых геодезических измерений (определений)	0.10	–
14	96220.71	112541.31	Метод спутниковых геодезических измерений (определений)	0.10	–
15	96221.10	112538.06	Метод спутниковых геодезических измерений (определений)	0.10	–
16	96225.22	112504.05	Метод спутниковых геодезических измерений (определений)	0.10	–
1	96243.35	112506.53	Метод спутниковых геодезических измерений (определений)	0.10	–
3. Сведения о характерных точках части (частей) границы объекта					
Обозначение характерных точек части границы	Координаты, м		Метод определения координат характерной точки	Средняя квадратическая погрешность положения характерной точки (M_t), м	Описание обозначения точки на местности (при наличии)
	X	Y			
1	2	3	4	5	6
–	–	–	–	–	–

Режим использования территории объекта культурного наследия регионального значения «Дом, в котором жил в 1901-1913 гг. Крылов Алексей Николаевич. В 1907-1917 гг. здесь жил Стеклов Владимир Андреевич», расположенного по адресу: Санкт-Петербург, Зверинская ул., 6

1. На территории объекта культурного наследия запрещаются: строительство объектов капитального строительства и увеличение объемно-пространственных характеристик существующих на территории объекта культурного наследия объектов капитального строительства; проведение земляных, строительных, мелиоративных и иных работ, за исключением работ по сохранению объекта культурного наследия или его отдельных элементов, сохранению историко-градостроительной или природной среды объекта культурного наследия.

2. На территории объекта культурного наследия разрешается ведение хозяйственной деятельности, не противоречащей требованиям обеспечения сохранности объекта культурного наследия и позволяющей обеспечить функционирование объекта культурного наследия в современных условиях.

3. Требования к осуществлению деятельности в границах территории объекта культурного наследия и требования к содержанию использования территории объекта культурного наследия устанавливаются законодательством Российской Федерации и Санкт-Петербурга об объектах культурного наследия.