



ПРАВИТЕЛЬСТВО САНКТ-ПЕТЕРБУРГА
КОМИТЕТ ПО ГОСУДАРСТВЕННОМУ КОНТРОЛЮ, ИСПОЛЬЗОВАНИЮ
И ОХРАНЕ ПАМЯТНИКОВ ИСТОРИИ И КУЛЬТУРЫ
РАСПОРЯЖЕНИЕ

окуд

25.04.2023

№ 287-рп

**Об утверждении границ и режима использования территории
объекта культурного наследия регионального значения
«Железобетонный навес товарищества «Железо-бетон». Железобетонная беседка»**

В соответствии со статьей 3.1, подпунктом 10 пункта 2 статьи 33 Федерального закона от 25.06.2002 № 73-ФЗ «Об объектах культурного наследия (памятниках истории и культуры) народов Российской Федерации» и пунктом 3.12 Положения о Комитете по государственному контролю, использованию и охране памятников истории и культуры, утвержденного постановлением Правительства Санкт-Петербурга от 28.04.2004 № 651, на основании историко-культурного исследования, выполненного ООО «Росскарта» (от 19.10.2022 рег. № 01-43-27543/22-0-0):

1. Утвердить:

1.1. Границы территории объекта культурного наследия регионального значения «Железобетонный навес товарищества «Железо-бетон». Железобетонная беседка», расположенного по адресу: Санкт-Петербург, набережная р. Большой Невки, согласно приложению № 1 к распоряжению.

1.2. Режим использования территории объекта культурного наследия регионального значения «Железобетонный навес товарищества «Железо-бетон». Железобетонная беседка», расположенного по адресу: Санкт-Петербург, набережная р. Большой Невки, согласно приложению № 2 к распоряжению.

2. План границ территории объекта культурного наследия регионального значения «Постройки товарищества «Железо-бетон», утвержденный КГИОП 27.07.2005, признать утратившим силу.

3. Начальнику отдела государственного реестра объектов культурного наследия обеспечить:

3.1. Направление в Управление Федеральной службы государственной регистрации, кадастра и картографии по Санкт-Петербургу, Комитет по градостроительству и архитектуре копий распоряжений в срок, не превышающий пяти рабочих дней со дня издания распоряжения.

3.2. Уведомление лиц, являющихся собственниками или иными законными владельцами объекта, указанного в пункте 1 распоряжения, в срок, не превышающий трех рабочих дней со дня издания распоряжения.

3.3. Размещение настоящего распоряжения в электронной форме в локальной компьютерной сети КГИОП и его официальное опубликование.

3.4. Внесение соответствующих изменений в «Геоинформационную базу данных по объектам культурного наследия, границам и режимам зон охраны на территории Санкт-Петербурга».

4. Контроль за выполнением распоряжения возложить на начальника Управления государственного реестра объектов культурного наследия.

Председатель КГИОП


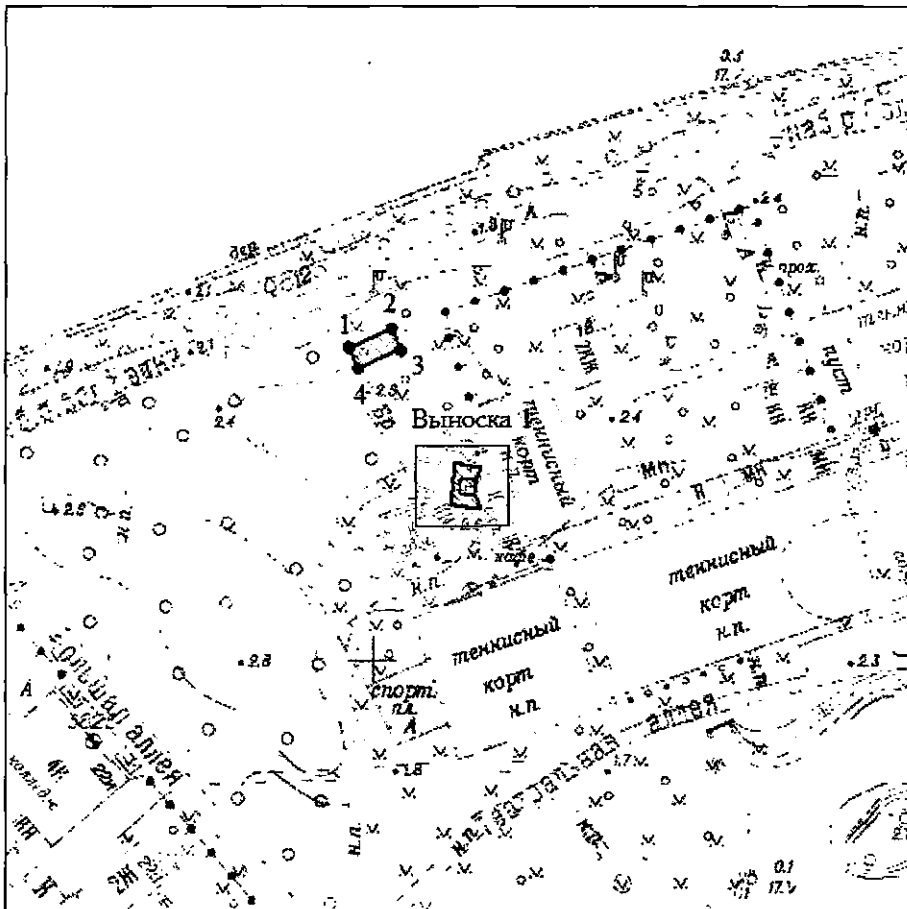


С.В. Макаров

Границы территории объекта культурного наследия регионального значения
«Железобетонный навес товарищества «Железо-бетон». Железобетонная беседка»
(далее – объект культурного наследия), расположенного по адресу: Санкт-Петербург,
набережная р. Большой Невки




1. Схема границ территории объекта культурного наследия:

Выноска 1



Масштаб 1:2000

Условные обозначения:

-  граница территории объекта культурного наследия
-  характерная точка границы территории объекта культурного наследия
-  территория, занимаемая объектом культурного наследия регионального значения

2. Перечень координат характерных точек границ территории
объекта культурного наследия:

Сведения о местоположении границ объекта					
1. Система координат СК-1964					
2. Сведения о характерных точках границ объекта					
Обозначение характерных точек границ	Координаты, м		Метод определения координат характерной точки	Средняя квадратическая погрешность положения характерной точки (M_0), м	Описание обозначения точки на местности (при наличии)
	X	Y			
1	2	3	4	5	6
Зона1(1)	–	–	–	–	–
1	99280.88	111793.70	Метод спутниковых геодезических измерений (определений)	0.10	–
2	99285.61	111804.77	Метод спутниковых геодезических измерений (определений)	0.10	–
3	99280.05	111807.09	Метод спутниковых геодезических измерений (определений)	0.10	–
4	99275.37	111796.08	Метод спутниковых геодезических измерений (определений)	0.10	–
1	99280.88	111793.70	Метод спутниковых геодезических измерений (определений)	0.10	–
Зона1(2)	–	–	–	–	–
5	99250.94	111821.14	Метод спутниковых геодезических измерений (определений)	0.10	–
6	99250.73	111822.57	Метод спутниковых геодезических измерений (определений)	0.10	–
7	99250.48	111822.53	Метод спутниковых геодезических измерений (определений)	0.10	–
8	99249.67	111827.83	Метод спутниковых геодезических измерений (определений)	0.10	–
9	99245.96	111826.59	Метод спутниковых геодезических измерений (определений)	0.10	–
10	99243.25	111826.19	Метод спутниковых геодезических измерений (определений)	0.10	–
11	99239.09	111827.83	Метод спутниковых геодезических измерений (определений)	0.10	–
12	99240.10	111820.99	Метод спутниковых геодезических измерений (определений)	0.10	–
13	99239.92	111820.99	Метод спутниковых геодезических измерений (определений)	0.10	–
14	99240.06	111819.77	Метод спутниковых геодезических измерений (определений)	0.10	–
5	99250.94	111821.14	Метод спутниковых геодезических измерений (определений)	0.10	–

Режим использования территории объекта культурного наследия регионального значения
«Железобетонный навес товарищества «Железо-бетон». Железобетонная беседка»,
расположенного по адресу: Санкт-Петербург, набережная р. Большой Невки

1. На территории объекта культурного наследия запрещаются: строительство объектов капитального строительства и увеличение объемно-пространственных характеристик существующих на территории объекта культурного наследия объектов капитального строительства; проведение земляных, строительных, мелиоративных и иных работ, за исключением работ по сохранению объекта культурного наследия или его отдельных элементов, сохранению историко-градостроительной или природной среды объекта культурного наследия.

2. На территории объекта культурного наследия разрешается ведение хозяйственной деятельности, не противоречащей требованиям обеспечения сохранности объекта культурного наследия и позволяющей обеспечить функционирование объекта культурного наследия в современных условиях.

3. Требования к осуществлению деятельности в границах территории объекта культурного наследия и требования к содержанию использования территории объекта культурного наследия устанавливаются законодательством Российской Федерации и Санкт-Петербурга об объектах культурного наследия.