



ПРАВИТЕЛЬСТВО САНКТ-ПЕТЕРБУРГА
АДМИНИСТРАЦИЯ КРОНШТАДТСКОГО
РАЙОНА САНКТ-ПЕТЕРБУРГА
РАСПОРЯЖЕНИЕ

ОКУД

21.04.2023

№ 1638-р

Об утверждении перечня мест
проведения уличных выступлений
на территории Кронштадтского района
Санкт-Петербурга

В соответствии с постановлением Правительства Санкт-Петербурга о реализации Закона Санкт-Петербурга от 14.12.2022 № 725-137 «Об организации и проведении уличных выступлений в Санкт-Петербурге и о внесении изменений в Закон Санкт-Петербурга «Об административных правонарушениях в Санкт-Петербурге»:

1. Утвердить перечень мест проведения уличных выступлений на территории Кронштадтского района Санкт-Петербурга согласно приложению.

2. Сектору по вопросам законности, правопорядка и безопасности осуществлять контроль за проведением уличных выступлений в Кронштадтском районе Санкт-Петербурга.

3. Контроль за выполнением распоряжения остается за главой администрации Кронштадтского района Санкт-Петербурга.

Глава администрации

А.А.Кононов

Приложение
к распоряжению администрации
Кронштадтского района
Санкт-Петербурга
от 21.07.2023 № 1638-р

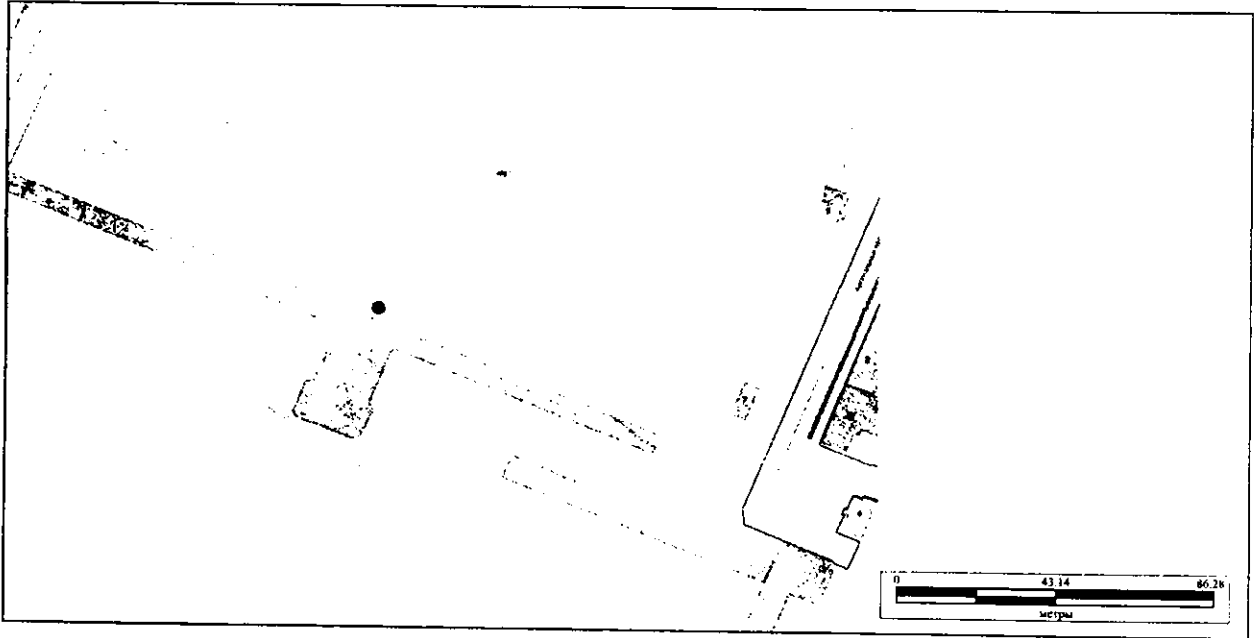
Перечень
мест проведения уличных выступлений на территории Кронштадтского района Санкт-Петербурга

№ п/п	Описание места проведения уличных выступлений	Географические координаты (широта, долгота) условной точки места проведения уличного выступления	Графическое изображение места выступления	Временной интервал
1. Места, где не допускается проведение уличных выступлений с использованием звукоусиливающей аппаратуры, а также игра на ударных музыкальных инструментах				
1.1	-	-	-	-
2. Места, где допускается подача заявки на проведение уличных выступлений с использованием звукоусиливающей аппаратуры суммарной мощностью до 500 Вт, а также игрой на ударных музыкальных инструментах				
2.1	-	-	-	-
3. Места, где допускается подача заявки на проведение уличных выступлений с использованием звукоусиливающей аппаратуры суммарной мощностью свыше 500 Вт, а также игрой на ударных музыкальных инструментах				
3.1	Петровский парк	59.986207° 29.768153°	Приложение 1 (графический объект – карта территории, на которой расположено место выступления с обозначением его границ в виде окружности радиусом один метр от условной точки)	10:00-20:00 (будние дни) 12:00-22:00 (выходные и праздничные дни)
3.2	Якорная площадь	59.991543° 29.775997°	Приложение 2 (графический объект – карта территории, на которой расположено место выступления с обозначением его границ в виде окружности радиусом один метр от условной точки)	10:00-20:00 (будние дни) 12:00-22:00 (выходные и праздничные дни)

3.3	Андреевский сад (у фонтана)	59.995982° 29.766690°	Приложение 3 (графический объект – карта территории, на которой расположено место выступления с обозначением его границ в виде окружности радиусом один метр от условной точки)	10:00-18:00 (будние дни) 12:00-18:00 (выходные и праздничные дни)
3.4	Летний сад	59.988019° 29.775423°	Приложение 4 (графический объект – карта территории, на которой расположено место выступления с обозначением его границ в виде окружности радиусом один метр от условной точки)	10:00-18:00 (будние дни) 12:00-18:00 (выходные и праздничные дни)

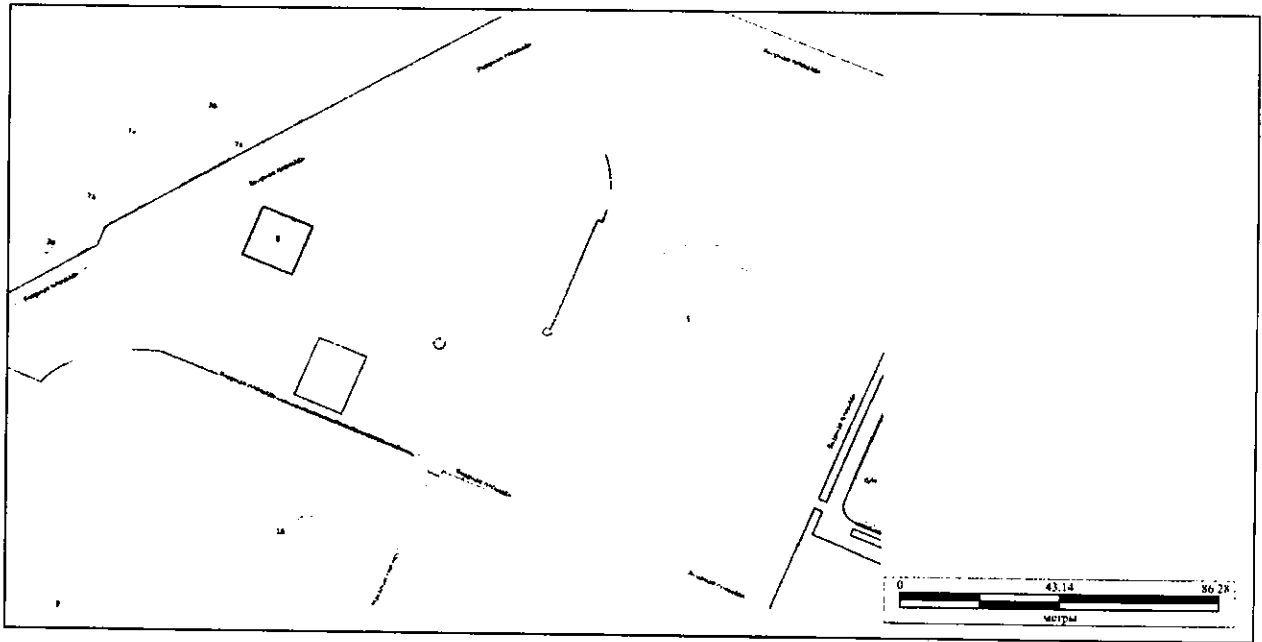
Приложение 1
к Перечню мест проведения уличных выступлений
на территории Кронштадтского района
Санкт-Петербурга

Петровский парк, 59.986207° 29.768153°



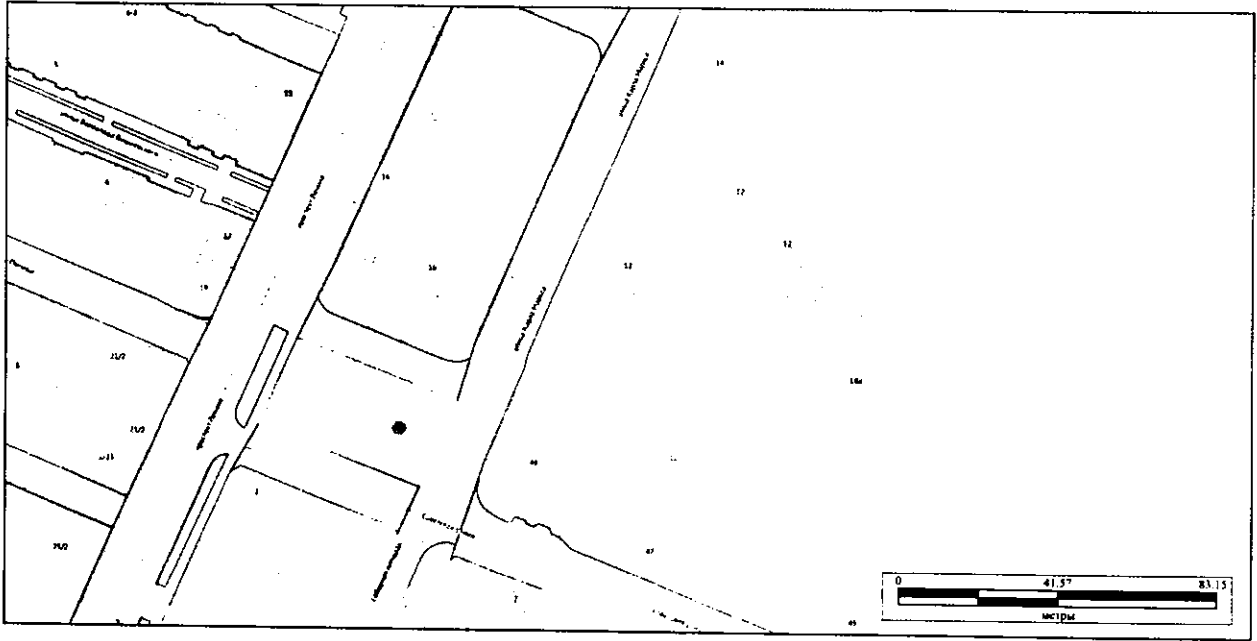
Приложение 2
к Перечню мест проведения уличных выступлений
на территории Кронштадтского района
Санкт-Петербурга

Якорная площадь, 59.991543° 29.775997°



Приложение 3
к Перечню мест проведения уличных выступлений
на территории Кронштадтского района
Санкт-Петербурга

Андреевский сад (у фонтана), 59.995982° 29.766690°



Приложение 4
к Перечню мест проведения уличных выступлений
на территории Кронштадтского района
Санкт-Петербурга

Летний сад, 59.988019° 29.775423°

