



ПРАВИТЕЛЬСТВО САНКТ-ПЕТЕРБУРГА  
КОМИТЕТ ПО ГОСУДАРСТВЕННОМУ КОНТРОЛЮ, ИСПОЛЬЗОВАНИЮ  
И ОХРАНЕ ПАМЯТНИКОВ ИСТОРИИ И КУЛЬТУРЫ  
РАСПОРЯЖЕНИЕ

окуд

03.04.2023

№ 509-рп

**Об утверждении границ и режима использования территории  
объекта культурного наследия регионального значения  
«Комплекс построек Владимирского собора с часовней,  
домом церковнослужителей, службой, садом и оградой»**

В соответствии со статьей 3.1, подпунктом 10 пункта 2 статьи 33 Федерального закона от 25.06.2002 № 73-ФЗ «Об объектах культурного наследия (памятниках истории и культуры) народов Российской Федерации» и пунктом 3.12 Положения о Комитете по государственному контролю, использованию и охране памятников истории и культуры, утвержденного постановлением Правительства Санкт-Петербурга от 28.04.2004 № 651, на основании историко-культурного исследования, выполненного ООО «Росскарта» (от 15.11.2022 рег. № 01-46-3466/22-0-0):

1. Утвердить:

1.1. Границы территории объекта культурного наследия регионального значения «Комплекс построек Владимирского собора с часовней, домом церковнослужителей, службой, садом и оградой», расположенного по адресу: Санкт-Петербург, город Кронштадт, проспект Ленина, дом 9, литера А, дом 9, корпус 2, литера Б, Владимирская улица, дом 32, литера А, согласно приложению № 1 к распоряжению.

1.2. Режим использования территории объекта культурного наследия регионального значения «Комплекс построек Владимирского собора с часовней, домом церковнослужителей, службой, садом и оградой», расположенного по адресу: Санкт-Петербург, город Кронштадт, проспект Ленина, дом 9, литера А, дом 9, корпус 2, литера Б, Владимирская улица, дом 32, литера А, согласно приложению № 2 к распоряжению.

2. План границ территории объекта культурного наследия регионального значения «Собор Владимирской иконы Божией Матери», утвержденный КГИОП 19.11.2003, признать утратившим силу.

3. Начальнику отдела государственного реестра объектов культурного наследия обеспечить:

3.1. Направление в Управление Федеральной службы государственной регистрации, кадастра и картографии по Санкт-Петербургу, Комитет по градостроительству и архитектуре копий распоряжений в срок, не превышающий пяти рабочих дней со дня издания распоряжения.

3.2. Уведомление лиц, являющихся собственниками или иными законными владельцами объекта, указанного в пункте 1 распоряжения, в срок, не превышающий трех рабочих дней со дня издания распоряжения.

3.3. Размещение настоящего распоряжения в электронной форме в локальной компьютерной сети КГИОП и его официальное опубликование.

3.4. Внесение соответствующих изменений в «Геоинформационную базу данных по объектам культурного наследия, границам и режимам зон охраны на территории Санкт-Петербурга».

4. Контроль за выполнением распоряжения возложить на начальника Управления государственного реестра объектов культурного наследия.

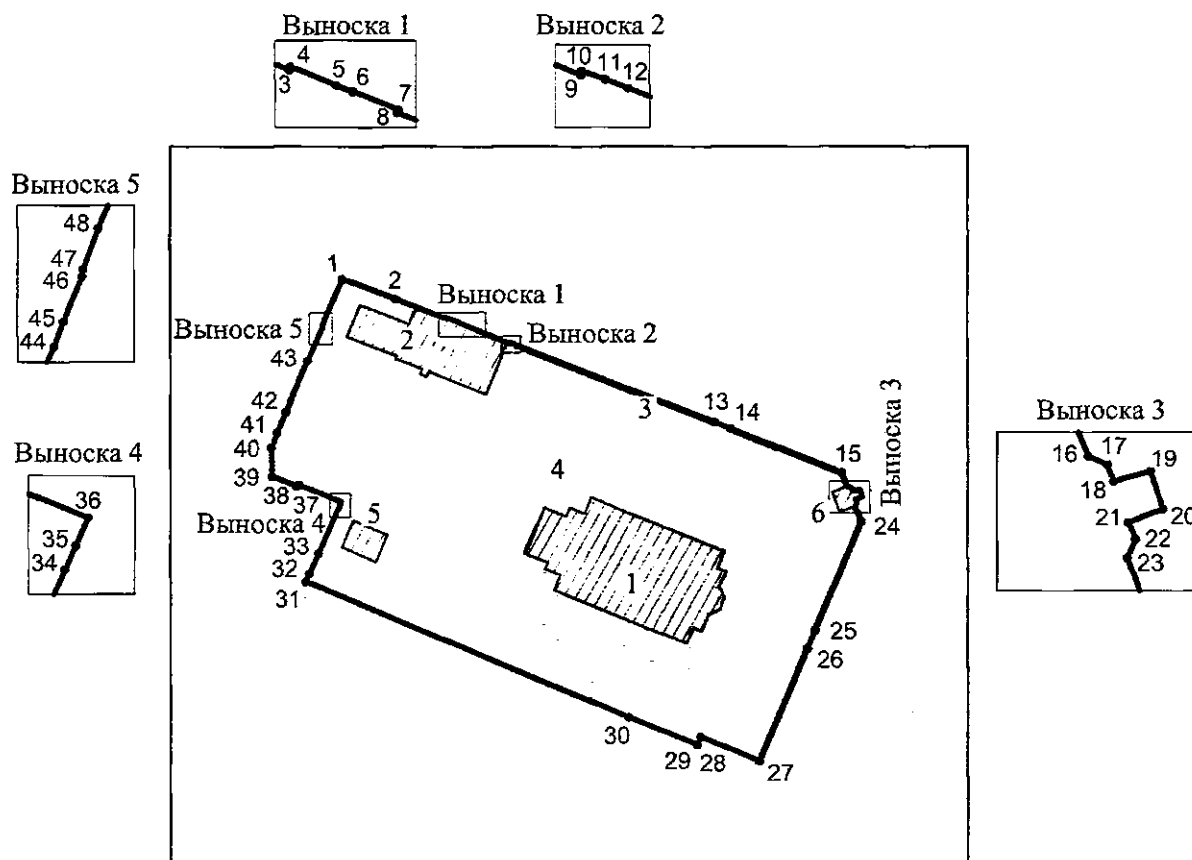
**Председатель КГИОП**



**С.В. Макаров**





Границы территории объекта культурного наследия регионального значения «Комплекс построек Владимирского собора с часовней, домом церковнослужителей, службой, садом и оградой» (далее – объект культурного наследия), расположенного по адресу: Санкт-Петербург, город Кронштадт, проспект Ленина, дом 9, литера А, дом 9, корпус 2, литера Б, Владимирская улица, дом 32, литера А

1. Схема границ территории объекта культурного наследия:



Масштаб 1:2000

Условные обозначения:

-  граница объекта культурного наследия
-  • 1 характеристическая точка границы объекта культурного наследия
-  территория, занимаемая объектом культурного наследия регионального значения
-  парки, сады, скверы, аллеи, бульвары, палисадники

Экспликация:

1. Владимирский собор (Санкт-Петербург, г. Кронштадт, пр. Ленина, д. 9, лит. А);
2. Дом церковнослужителей (Санкт-Петербург, Владимирская ул., д. 32, лит. А);
3. Ограда;
4. Сад;
5. Служба;
6. Часовня (Санкт-Петербург, г. Кронштадт, пр. Ленина, д. 9, к. 2, лит. Б).

Перечень координат характерных точек границ территории  
объекта культурного наследия:

Сведения о местоположении границ объекта					
1. Система координат СК-1964					
2. Сведения о характерных точках границ объекта					
Обозначение характерных точек границ	Координаты, м		Метод определения координат характерной точки	Средняя квадратическая погрешность положения характерной точки (M <sub>t</sub> ), м	Описание обозначения точки на местности (при наличии)
	X	Y			
1	2	3	4	5	6
1	101302.20	82964.72	Геодезический метод	0.10	–
2	101297.65	82976.88	Геодезический метод	0.10	–
3	101293.30	82987.89	Геодезический метод	0.10	–
4	101293.54	82987.98	Геодезический метод	0.10	–
5	101292.17	82991.46	Геодезический метод	0.10	–
6	101291.65	82992.76	Геодезический метод	0.10	–
7	101290.29	82996.25	Геодезический метод	0.10	–
8	101290.05	82996.15	Геодезический метод	0.10	–
9	101287.56	83002.47	Геодезический метод	0.10	–
10	101287.75	83002.49	Метод спутниковых геодезических измерений (определений)	0.10	–
11	101287.38	83003.58	Метод спутниковых геодезических измерений (определений)	0.10	–
12	101286.99	83004.64	Метод спутниковых геодезических измерений (определений)	0.10	–
13	101269.29	83049.97	Метод спутниковых геодезических измерений (определений)	0.10	–
14	101267.80	83053.70	Метод спутниковых геодезических измерений (определений)	0.10	–
15	101257.68	83079.17	Метод спутниковых геодезических измерений (определений)	0.10	–
16	101254.48	83080.50	Метод спутниковых геодезических измерений (определений)	0.10	–
17	101254.11	83081.37	Метод спутниковых геодезических измерений (определений)	0.10	–
18	101253.34	83081.64	Метод спутниковых геодезических измерений (определений)	0.10	–
19	101253.79	83083.32	Метод спутниковых геодезических измерений (определений)	0.10	–
20	101252.05	83083.89	Метод спутниковых геодезических измерений (определений)	0.10	–
21	101251.47	83082.32	Метод спутниковых геодезических измерений (определений)	0.10	–
22	101250.69	83082.65	Метод спутниковых геодезических измерений (определений)	0.10	–
23	101249.85	83082.27	Метод спутниковых геодезических измерений (определений)	0.10	–
24	101246.29	83083.58	Геодезический метод	0.10	–
25	101221.62	83073.10	Геодезический метод	0.10	–
26	101217.56	83071.36	Геодезический метод	0.10	–
27	101191.46	83060.35	Геодезический метод	0.10	–
28	101197.17	83046.82	Геодезический метод	0.10	–
29	101195.32	83045.99	Геодезический метод	0.10	–
30	101201.66	83030.38	Геодезический метод	0.10	–
31	101232.85	82956.43	Геодезический метод	0.10	–
32	101234.60	82957.17	Геодезический метод	0.10	–
33	101239.22	82959.23	Геодезический метод	0.10	–
34	101248.67	82963.38	Геодезический метод	0.10	–
35	101249.74	82963.88	Геодезический метод	0.10	–
36	101251.02	82964.43	Геодезический метод	0.10	–
37	101254.89	82954.87	Геодезический метод	0.10	–
38	101254.61	82954.22	Геодезический метод	0.10	–

39	101256.80	82948.65	Геодезический метод	0.10	–
40	101263.38	82948.42	Геодезический метод	0.10	–
41	101266.90	82949.81	Геодезический метод	0.10	–
42	101271.62	82951.76	Геодезический метод	0.10	–
43	101283.34	82956.77	Геодезический метод	0.10	–
44	101287.94	82958.82	Геодезический метод	0.10	–
45	101289.06	82959.24	Геодезический метод	0.10	–
46	101291.14	82960.11	Геодезический метод	0.10	–
47	101291.48	82960.16	Геодезический метод	0.10	–
48	101293.39	82960.85	Геодезический метод	0.10	–
1	101302.20	82964.72	Геодезический метод	0.10	–

Режим использования территории объекта культурного наследия регионального значения «Комплекс построек Владимирского собора с часовней, домом церковнослужителей, службой, садом и оградой», расположенного по адресу: Санкт-Петербург, город Кронштадт, проспект Ленина, дом 9, литера А, дом 9, корпус 2, литера Б, Владимирская улица, дом 32, литера А

1. На территории объекта культурного наследия запрещаются: строительство объектов капитального строительства и увеличение объемно-пространственных характеристик существующих на территории объекта культурного наследия объектов капитального строительства; проведение земляных, строительных, мелиоративных и иных работ, за исключением работ по сохранению объекта культурного наследия или его отдельных элементов, сохранению историко-градостроительной или природной среды объекта культурного наследия.

2. На территории объекта культурного наследия разрешается ведение хозяйственной деятельности, не противоречащей требованиям обеспечения сохранности объекта культурного наследия и позволяющей обеспечить функционирование объекта культурного наследия в современных условиях.

3. Требования к осуществлению деятельности в границах территории объекта культурного наследия и требования к содержанию использования территории объекта культурного наследия устанавливаются законодательством Российской Федерации и Санкт-Петербурга об объектах культурного наследия.