



ПРАВИТЕЛЬСТВО САНКТ-ПЕТЕРБУРГА
КОМИТЕТ ПО ГОСУДАРСТВЕННОМУ КОНТРОЛЮ, ИСПОЛЬЗОВАНИЮ
И ОХРАНЕ ПАМЯТНИКОВ ИСТОРИИ И КУЛЬТУРЫ
РАСПОРЯЖЕНИЕ

окуд

05.07.2023

№ 522-рп

**Об утверждении границ и режима использования территории
объекта культурного наследия регионального значения
«Макаровский мост через Петровский овраг»**

В соответствии со статьей 3.1, подпунктом 10 пункта 2 статьи 33 Федерального закона от 25.06.2002 № 73-ФЗ «Об объектах культурного наследия (памятниках истории и культуры) народов Российской Федерации» и пунктом 3.12 Положения о Комитете по государственному контролю, использованию и охране памятников истории и культуры, утвержденного постановлением Правительства Санкт-Петербурга от 28.04.2004 № 651, на основании историко-культурного исследования, выполненного ООО «Росскарта» (от 15.11.2022 рег. № 01-46-3466/22-0-0):

1. Утвердить:

1.1. Границы территории объекта культурного наследия регионального значения «Макаровский мост через Петровский овраг», расположенного по адресу: Санкт-Петербург, г. Кронштадт, Якорная пл., согласно приложению № 1 к распоряжению.

1.2. Режим использования территории объекта культурного наследия регионального значения «Макаровский мост через Петровский овраг», расположенного по адресу: Санкт-Петербург, г. Кронштадт, Якорная пл., согласно приложению № 2 к распоряжению.

2. Начальнику отдела государственного реестра объектов культурного наследия обеспечить:

2.1. Направление в Управление Федеральной службы государственной регистрации, кадастра и картографии по Санкт-Петербургу, Комитет по градостроительству и архитектуре копий распоряжений в срок, не превышающий пяти рабочих дней со дня издания распоряжения.

2.2. Уведомление лиц, являющихся собственниками или иными законными владельцами объекта, указанного в пункте 1 распоряжения, в срок, не превышающий трех рабочих дней со дня издания распоряжения.

2.3. Размещение настоящего распоряжения в электронной форме в локальной компьютерной сети КГИОП и его официальное опубликование.

2.4. Внесение соответствующих изменений в «Геоинформационную базу данных по объектам культурного наследия, границам и режимам зон охраны на территории Санкт-Петербурга».

3. Контроль за выполнением распоряжения возложить на начальника Управления государственного реестра объектов культурного наследия.

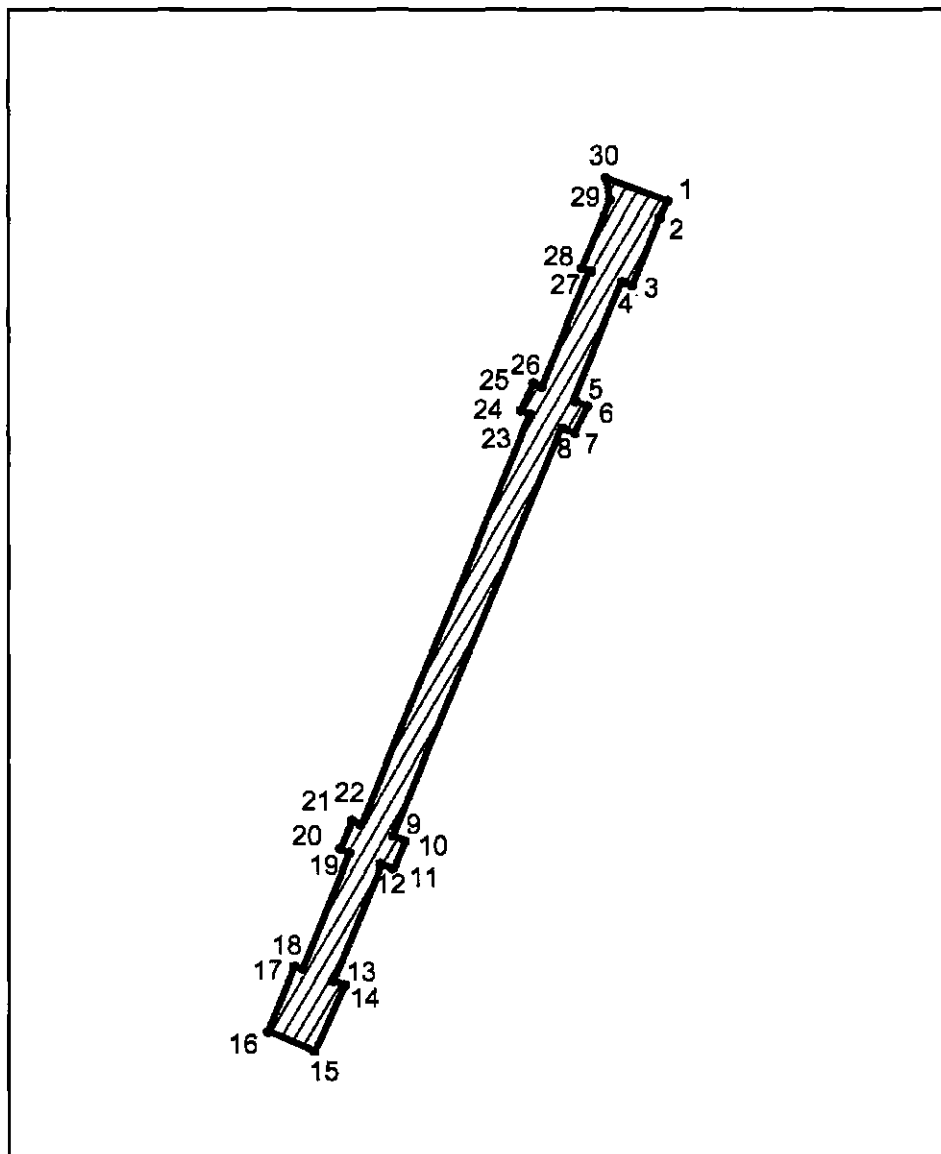
Председатель КГИОП

A handwritten signature in black ink, consisting of a large, stylized initial 'С' followed by several loops and a long horizontal stroke extending to the right.

С.В. Макаров




Границы территории объекта культурного наследия регионального значения
«Макаровский мост через Петровский овраг» (далее – объект культурного наследия),
расположенного по адресу: Санкт-Петербург, г. Кронштадт, Якорная пл.

1. Схема границ территории объекта культурного наследия:



Масштаб 1:1000

Условные обозначения:

-  граница объекта культурного наследия
-  1 характерная точка границы объекта культурного наследия
-  территория, занимаемая объектом культурного наследия регионального значения

2. Перечень координат характерных точек границ территории
объекта культурного наследия:

Сведения о местоположении границ объекта					
1. Система координат СК-1964					
2. Сведения о характерных точках границ объекта					
Обозначение характерных точек границ	Координаты, м		Метод определения координат характерной точки	Средняя квадратическая погрешность положения характерной точки (M _r), м	Описание обозначения точки на местности (при наличии)
	X	Y			
1	2	3	4	5	6
1	100413.67	83567.10	Метод геодезических измерений (определений)	0.10	-
2	100411.93	83566.25	Метод геодезических измерений (определений)	0.10	-
3	100405.05	83563.58	Метод геодезических измерений (определений)	0.10	-
4	100405.46	83562.43	Метод спутниковых геодезических измерений (определений)	0.10	-
5	100393.54	83557.64	Метод спутниковых геодезических измерений (определений)	0.10	-
6	100392.95	83559.06	Метод геодезических измерений (определений)	0.10	-
7	100390.18	83557.77	Метод геодезических измерений (определений)	0.10	-
8	100390.72	83556.49	Метод спутниковых геодезических измерений (определений)	0.10	-
9	100349.32	83539.54	Метод спутниковых геодезических измерений (определений)	0.10	-
10	100348.84	83540.80	Метод геодезических измерений (определений)	0.10	-
11	100346.00	83539.64	Метод геодезических измерений (определений)	0.10	-
12	100346.47	83538.42	Метод спутниковых геодезических измерений (определений)	0.10	-
13	100334.65	83533.54	Метод спутниковых геодезических измерений (определений)	0.10	-
14	100334.22	83534.66	Метод геодезических измерений (определений)	0.10	-
15	100327.48	83531.68	Метод геодезических измерений (определений)	0.10	-
16	100329.46	83527.00	Метод спутниковых геодезических измерений (определений)	0.10	-
17	100336.14	83529.65	Метод геодезических измерений (определений)	0.10	-
18	100335.85	83530.41	Метод спутниковых геодезических измерений (определений)	0.10	-
19	100347.69	83535.22	Метод спутниковых геодезических измерений (определений)	0.10	-
20	100348.06	83534.27	Метод геодезических измерений (определений)	0.10	-
21	100350.89	83535.43	Метод геодезических измерений (определений)	0.10	-
22	100350.52	83536.39	Метод спутниковых геодезических измерений (определений)	0.10	-
23	100392.06	83553.35	Метод спутниковых геодезических измерений (определений)	0.10	-
24	100392.46	83552.40	Метод геодезических измерений (определений)	0.10	-
25	100395.20	83553.62	Метод геодезических измерений (определений)	0.10	-
26	100394.84	83554.49	Метод спутниковых геодезических измерений (определений)	0.10	-
27	100406.60	83559.27	Метод спутниковых геодезических измерений (определений)	0.10	-

28	100406.89	83558.46	Метод геодезических измерений (определений)	0.10	—
29	100413.78	83561.34	Метод геодезических измерений (определений)	0.10	—
30	100415.95	83560.92	Метод геодезических измерений (определений)	0.10	—
1	100413.67	83567.10	Метод геодезических измерений (определений)	0.10	—

Режим использования территории объекта культурного наследия регионального значения «Макаровский мост через Петровский овраг», расположенного по адресу: Санкт-Петербург, г. Кронштадт, Якорная пл.

1. На территории объекта культурного наследия запрещаются: строительство объектов капитального строительства и увеличение объемно-пространственных характеристик существующих на территории объекта культурного наследия объектов капитального строительства; проведение земляных, строительных, мелиоративных и иных работ, за исключением работ по сохранению объекта культурного наследия или его отдельных элементов, сохранению историко-градостроительной или природной среды объекта культурного наследия.

2. На территории объекта культурного наследия разрешается ведение хозяйственной деятельности, не противоречащей требованиям обеспечения сохранности объекта культурного наследия и позволяющей обеспечить функционирование объекта культурного наследия в современных условиях.

3. Требования к осуществлению деятельности в границах территории объекта культурного наследия и требования к содержанию использования территории объекта культурного наследия устанавливаются законодательством Российской Федерации и Санкт-Петербурга об объектах культурного наследия.