



ПРАВИТЕЛЬСТВО САНКТ-ПЕТЕРБУРГА  
КОМИТЕТ ПО ГОСУДАРСТВЕННОМУ КОНТРОЛЮ, ИСПОЛЬЗОВАНИЮ  
И ОХРАНЕ ПАМЯТНИКОВ ИСТОРИИ И КУЛЬТУРЫ  
**РАСПОРЯЖЕНИЕ**

окуд

05.04.2023

№ 523-рп

**Об утверждении границ и режима использования территории  
объекта культурного наследия регионального значения  
«Мосты № 3, 19, 20 на Каменном острове»**

В соответствии со статьей 3.1, подпунктом 10 пункта 2 статьи 33 Федерального закона от 25.06.2002 № 73-ФЗ «Об объектах культурного наследия (памятниках истории и культуры) народов Российской Федерации» и пунктом 3.12 Положения о Комитете по государственному контролю, использованию и охране памятников истории и культуры, утвержденного постановлением Правительства Санкт-Петербурга от 28.04.2004 № 651, на основании историко-культурного исследования, выполненного ООО «Росскарта» (от 20.10.2022 рег. № 01-43-27688/22-0-0):

1. Утвердить:

1.1. Границы территории объекта культурного наследия регионального значения «Мосты № 3, 19, 20 на Каменном острове», расположенного по адресу: Санкт-Петербург, через протоки к Малому каналу, согласно приложению № 1 к распоряжению.

1.2. Режим использования территории объекта культурного наследия регионального значения «Мосты № 3, 19, 20 на Каменном острове», расположенного по адресу: Санкт-Петербург, через протоки к Малому каналу, согласно приложению № 2 к распоряжению.

2. Начальнику отдела государственного реестра объектов культурного наследия обеспечить:

2.1. Направление в Управление Федеральной службы государственной регистрации, кадастра и картографии по Санкт-Петербургу, Комитет по градостроительству и архитектуре копий распоряжений в срок, не превышающий пяти рабочих дней со дня издания распоряжения.

2.2. Уведомление лиц, являющихся собственниками или иными законными владельцами объекта, указанного в пункте 1 распоряжения, в срок, не превышающий трех рабочих дней со дня издания распоряжения.

2.3. Размещение настоящего распоряжения в электронной форме в локальной компьютерной сети КГИОП и его официальное опубликование.

2.4. Внесение соответствующих изменений в «Геоинформационную базу данных по объектам культурного наследия, границам и режимам зон охраны на территории Санкт-Петербурга».

3. Контроль за выполнением распоряжения возложить на начальника Управления государственного реестра объектов культурного наследия.

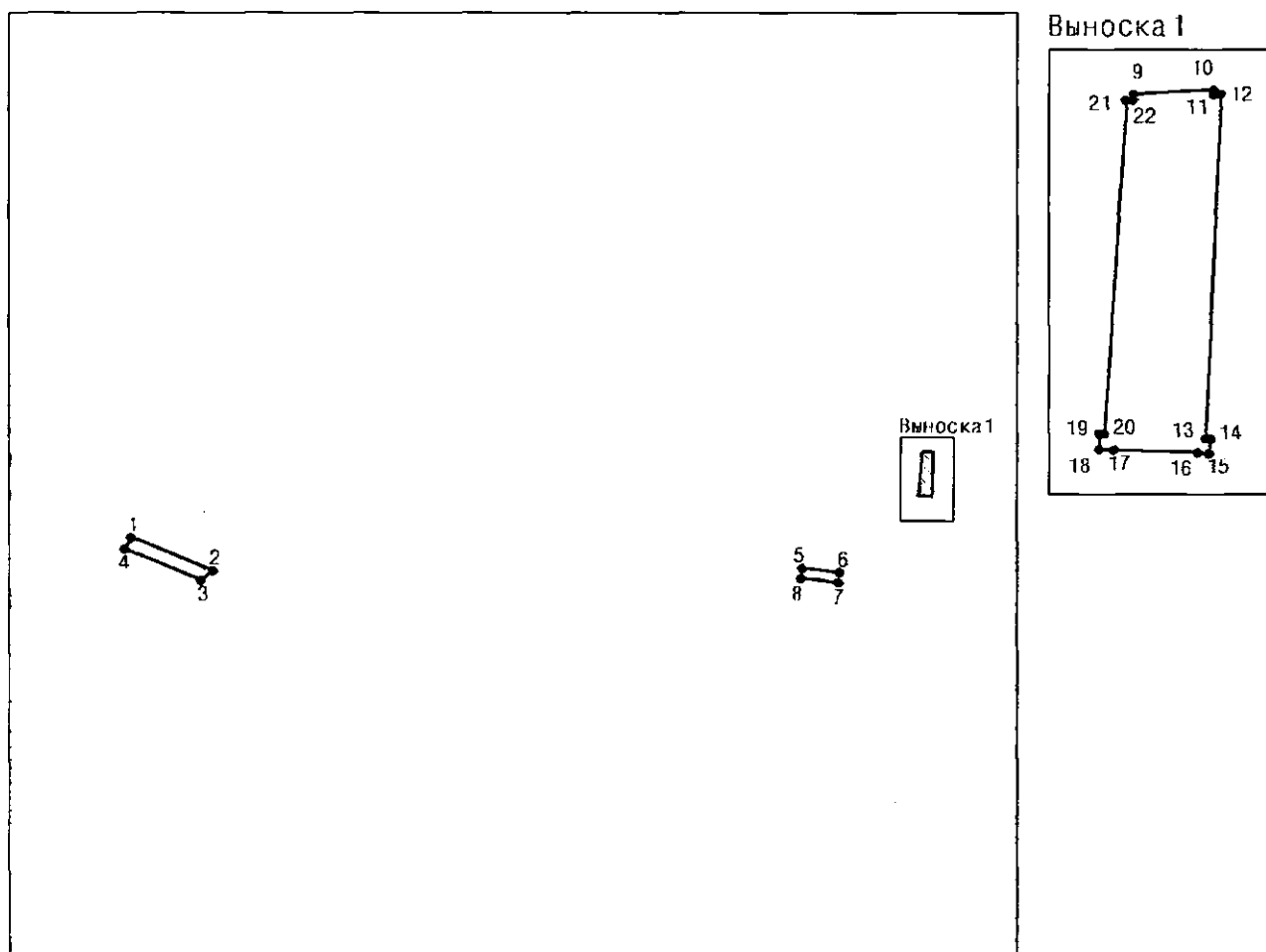
**Председатель КГИОП**

A large, stylized handwritten signature in black ink, consisting of a large loop on the left and several horizontal strokes on the right.

**С.В. Макаров**




Границы территории объекта культурного наследия регионального значения  
«Мосты № 3, 19, 20 на Каменном острове» (далее – объект культурного наследия),  
расположенного по адресу: Санкт-Петербург, через протоки к Малому каналу

1. Схема границ территории объекта культурного наследия:



Масштаб 1:2000

Условные обозначения:

-  граница объекта культурного наследия
-  1  
характерная точка границы объекта культурного наследия
-  территория, занимаемая объектом культурного наследия регионального значения

2. Перечень координат характерных точек границ территории  
объекта культурного наследия:

Сведения о местоположении границ объекта					
1. Система координат		СК-1964			
2. Сведения о характерных точках границ объекта					
Обозначение характерных точек границ	Координаты, м		Метод определения координат характерной точки	Средняя квадратическая погрешность положения характерной точки (Mt), м	Описание обозначения точки на местности (при наличии)
	X	Y			
1	2	3	4	5	6
1	99352.10	112250.35	Метод спутниковых геодезических измерений	0.10	—
2	99344.32	112269.30	Метод спутниковых геодезических измерений	0.10	—
3	99342.09	112266.47	Метод спутниковых геодезических измерений	0.10	—
4	99349.42	112248.65	Метод спутниковых геодезических измерений	0.10	—
1	99352.10	112250.35	Метод спутниковых геодезических измерений	0.10	—
5	99344.62	112406.91	Метод спутниковых геодезических измерений	0.10	—
6	99343.70	112415.59	Метод спутниковых геодезических измерений	0.10	—
7	99341.31	112415.34	Метод спутниковых геодезических измерений	0.10	—
8	99342.23	112406.65	Метод спутниковых геодезических измерений	0.10	—
5	99344.62	112406.91	Метод спутниковых геодезических измерений	0.10	—
9	99371.83	112434.95	Метод спутниковых геодезических измерений	0.10	—
10	99371.97	112437.28	Метод спутниковых геодезических измерений	0.10	—
11	99371.83	112437.27	Метод спутниковых геодезических измерений	0.10	—
12	99371.84	112437.48	Метод спутниковых геодезических измерений	0.10	—

13	99361.79	112437.03	Метод спутниковых геодезических измерений	0.10	—
14	99361.78	112437.19	Метод спутниковых геодезических измерений	0.10	—
15	99361.35	112437.13	Метод спутниковых геодезических измерений	0.10	—
16	99361.38	112436.81	Метод спутниковых геодезических измерений	0.10	—
17	99361.46	112434.37	Метод спутниковых геодезических измерений	0.10	—
18	99361.48	112433.94	Метод спутниковых геодезических измерений	0.10	—
19	99361.94	112433.95	Метод спутниковых геодезических измерений	0.10	—
20	99361.94	112434.09	Метод спутниковых геодезических измерений	0.10	—
21	99371.65	112434.72	Метод спутниковых геодезических измерений	0.10	—
22	99371.65	112434.93	Метод спутниковых геодезических измерений	0.10	—
9	99371.83	112434.95	Метод спутниковых геодезических измерений	0.10	—

Режим использования территории объекта культурного наследия регионального значения  
«Мосты № 3, 19, 20 на Каменном острове», расположенного по адресу: Санкт-Петербург,  
через протоки к Малому каналу

1. На территории объекта культурного наследия запрещаются: строительство объектов капитального строительства и увеличение объемно-пространственных характеристик существующих на территории объекта культурного наследия объектов капитального строительства; проведение земляных, строительных, мелиоративных и иных работ, за исключением работ по сохранению объекта культурного наследия или его отдельных элементов, сохранению историко-градостроительной или природной среды объекта культурного наследия.

2. На территории объекта культурного наследия разрешается ведение хозяйственной деятельности, не противоречащей требованиям обеспечения сохранности объекта культурного наследия и позволяющей обеспечить функционирование объекта культурного наследия в современных условиях.

3. Требования к осуществлению деятельности в границах территории объекта культурного наследия и требования к содержанию использования территории объекта культурного наследия устанавливаются законодательством Российской Федерации и Санкт-Петербурга об объектах культурного наследия.