



ПРАВИТЕЛЬСТВО САНКТ-ПЕТЕРБУРГА  
КОМИТЕТ ПО ГОСУДАРСТВЕННОМУ КОНТРОЛЮ, ИСПОЛЬЗОВАНИЮ  
И ОХРАНЕ ПАМЯТНИКОВ ИСТОРИИ И КУЛЬТУРЫ

РАСПОРЯЖЕНИЕ

окуд

05.07.2023

№ 531-рп

**Об утверждении предмета охраны  
объекта культурного наследия федерального значения  
«Ботанический сад»**

В соответствии с подпунктом 10 пункта 2 статьи 33 Федерального закона от 25.06.2002 № 73-ФЗ «Об объектах культурного наследия (памятниках истории и культуры) народов Российской Федерации» и пунктом 3.12 Положения о Комитете по государственному контролю, использованию и охране памятников истории и культуры, утвержденного постановлением Правительства Санкт-Петербурга от 28.04.2004 № 651:

1. Утвердить предмет охраны объекта культурного наследия федерального значения «Ботанический сад», расположенного по адресу: Санкт-Петербург, улица Профессора Попова, дом 2, входящего в состав объекта культурного наследия федерального значения «Ботанический сад», согласно приложению к распоряжению.

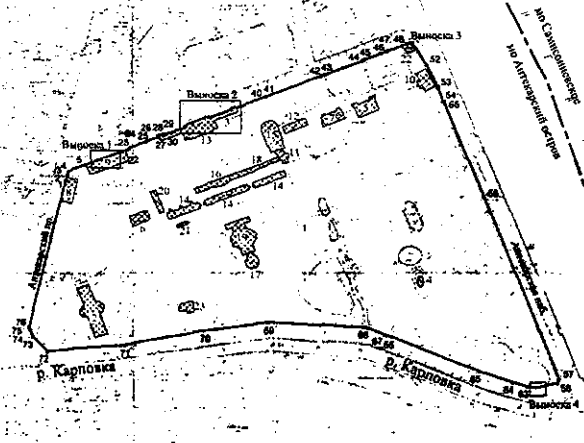


2. Начальнику отдела государственного реестра объектов культурного наследия Управления государственного реестра объектов культурного наследия обеспечить размещение настоящего распоряжения в электронной форме в локальной компьютерной сети КГИОП и его официальное опубликование.

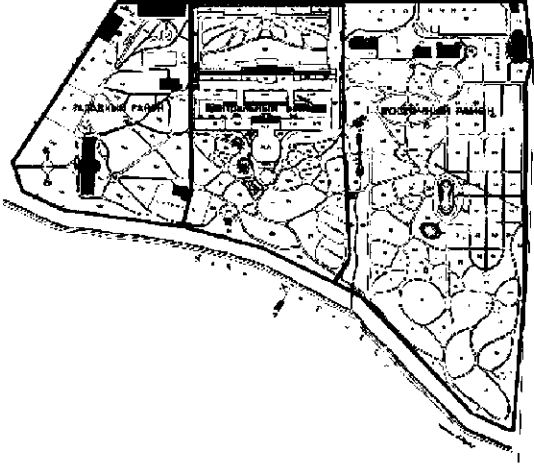
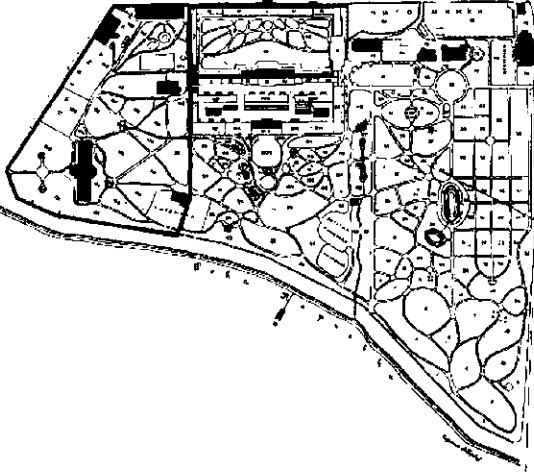


3. Контроль за выполнением распоряжения возложить на начальника Управления государственного реестра объектов культурного наследия.

Председатель Комитета

С.В. Макаров

Предмет охраны объекта культурного наследия федерального значения «Ботанический сад»,  
расположенного по адресу: Санкт-Петербург, улица Профессора Попова, дом 2

№	Видовая принадлежность предмета охраны	Предмет охраны	Фотофиксация
1	2	3	4
	<p>Объемно-пространственное, планировочное решение территории и рельеф:</p>	<p>Ботанический сад – местоположение (в восточной части Аптекарского острова: ограничен с севера - ул. Профессора Попова, с востока Аптекарской набережной, с юга - набережной р. Карповки, с запада - Аптекарским проспектом);</p> <p>объемно-пространственная композиция:</p> <p>сочетание открытых (поляны, водоемы, дорожки) и полуоткрытых (коллекционные участки, парк-дендрарий) пространств с оранжерейным комплексом, зданиями и сооружениями, а также расположенными в нем объектами культурного наследия, входящими в состав ансамбля «Ботанический сад»:</p> <p>внешние визуальные связи сада:</p> <p>- панорамы вдоль наб. р. Карповки, Аптекарской наб., ул. Профессора Попова и Аптекарского пр.</p>	  

2	<p>Объемно-планировочное решение:</p>	<p>Ботанический сад состоит из исторически сложившихся художественно-обособленных районов парковых композиций:</p> <ul style="list-style-type: none"> <li>- Западный район сада;</li> <li>- Центральный район сада;</li> <li>- Восточный район сада;</li> </ul> <p>историческое планировочное решение отдельных частей территории сада (Западный, Центральный, Восточный).</p>	
<p>1. Западный район Ботанического сада:</p>			
1.1	<p>Объемно-пространственная композиция:</p>	<p>Объемно-пространственная ландшафтная композиция, включающая объекты культурного наследия федерального значения «Гербарий и библиотека» (ул. Профессора Попова, д. 2, лит. П), «Дом жилой «штатных сотрудников сада» (ул. Профессора Попова, д. 2, лит. Б), «Дом жилой» (ул. Профессора Попова, д. 2, лит. В), «Дом для рабочих» (ул. Профессора Попова, д. 2, лит. Ж), «Школа садоводов» (ул. Профессора Попова, д. 2, лит. И);</p> <p>визуальные связи:</p> <ol style="list-style-type: none"> <li>1. внешние визуальные связи: <ul style="list-style-type: none"> <li>- с наб. Карповки и Аптекарской наб., Аптекарским пр., ул. Профессора Попова;</li> </ul> </li> <li>2. внутренние визуальные связи: <ul style="list-style-type: none"> <li>- перспектива от ворот по ул. Профессора Попова на объект культурного наследия «Школа садоводов» (ул. Профессора Попова, д. 2, лит. И);</li> </ul> </li> </ol>	  

- перспектива от ворот по Аптекарскому пр. на объект культурного наследия «Гербарий и библиотека» (ул. Профессора Попова, д. 2, лит. А);



- вид на объект культурного наследия «Дом для рабочих» (ул. Профессора Попова, д. 2, лит. Ж) от Липовой аллеи;



- вид от объекта культурного наследия «Дом жилой» (ул. Профессора Попова, д. 2, лит. В) на объект культурного наследия «Переход между оранжереями» (ул. Профессора Попова, д. 2, лит. П);



- вид от объекта культурного наследия «Дом для рабочих» (ул. Профессора Попова, д. 2, лит. Ж) на объект культурного наследия «Дом жилой «штатных сотрудников сада» (ул. Профессора Попова, д. 2, лит. Б);



регулярная композиция с центральной аллеей от входа с Аптекарского пр. к объекту культурного наследия «Гербарий и библиотека» (ул. Профессора Попова, д. 2, лит. А), оформленная декоративными рабатками, двумя фонтанами на партерном газоне и группами хвойных;


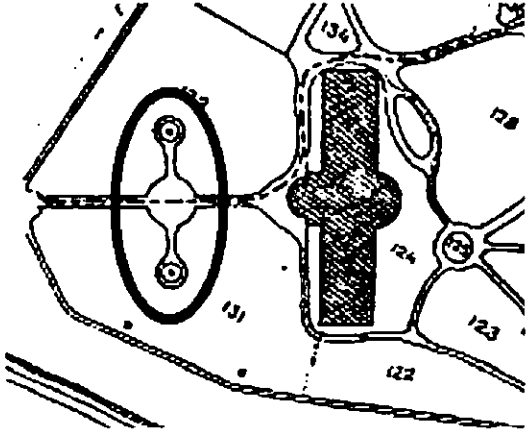





миксбордер вдоль западного фасада  
объекта культурного наследия  
«Гербарий и библиотека» (ул.  
Профессора Попова, д. 2, лит. А);

объемно-планировочная композиция  
перед восточным фасадом объекта  
культурного наследия «Гербарий и  
библиотека» (ул. Профессора Попова,  
д. 2, лит. А);

два фонтана – местоположение,  
конфигурация (круглой формы) и  
габариты, борта чаш бассейнов  
фонтанов профилированы;



		<p>пейзажная композиция к северу и востоку от объекта культурного наследия «Гербарий и библиотека» (ул. Профессора Попова, д. 2, лит. А), включающая аллеи, открытые поляны, древесно-кустарниковые группы и солитерные посадки коллекционных растений.</p>	  
1.2	<p>Основной видовой состав насаждений:</p>	<p>Старовозрастные экземпляры дуба черешчатого к северо-востоку от объекта культурного наследия «Гербарий и библиотека» (ул. Профессора Попова, д. 2, лит. А): солитеры и в группах;</p> <p>ландшафтные группы коллекционных хвойных растений с различной формой кроны;</p>	 

аллеи:

- из туи западной южнее объекта культурного наследия «Дом для рабочих» (ул. Профессора Попова, д. 2, лит. Ж);



- односторонняя аллея из липы мелколистной северо-западнее объекта культурного наследия «Дом для рабочих» (ул. Профессора Попова, д. 2, лит. Ж);



ценные насаждения:


- группы хвойных перед западным фасадом объекта культурного наследия «Гербарий и библиотека» (ул. Профессора Попова, д. 2, лит. А) включают экземпляры лжетсуги Мензиса (*Pseudotsuga menziesii*) происходят из Помологического сада Э.Л. Регеля и Я. К. Кисельринга – участок 131, №37; участок 132, №83;



- куртины клёна Гиннала (*Acer ginnala*) перед западным фасадом объекта культурного наследия «Гербарий и библиотека» (ул. Профессора Попова, д. 2, лит. А), высаженные в начале XXв. (происходят из Помологического сада Э.Л. Регеля и Я. К. Кисельринга) – участок 132, №79,80;


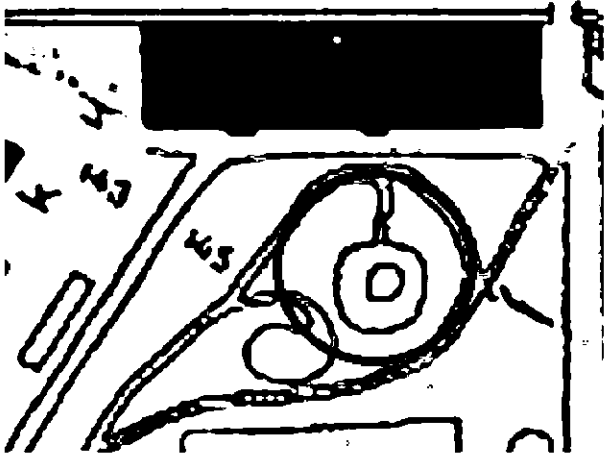


- куртина роз Майденс Блаш (*Rosa alba* L. «Maiden's Blush») выведена в Англии в конце XVIII в., перед западным фасадом здания Гербария (высажена в начале XXв.);

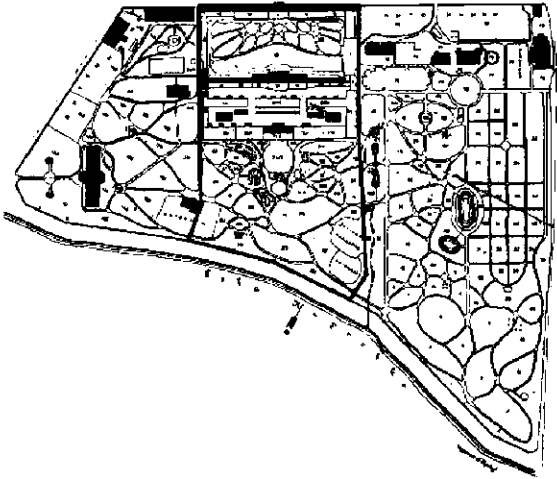


- дуб черешчатый (*Quercus robur*), № 30, посадка второй половины XVIII в., участок 128.



1.3	Здания и сооружения:	<p>местоположение (ул. Профессора Попова, д. 2, лит. Щ южнее объекта культурного наследия «Дом жилой» (ул. Профессора Попова ул., 2, лит. Б) габариты, архитектурно-художественное оформление – рустованный портал, вписанный в насыпную горку с почвопокровными многолетниками, Погреб расположен на территории Ботанического сада.</p>	 
-----	----------------------	--	--

## 2. Центральный район Ботанического сада

2.1	Объемно-пространственная композиция:	<p>Объемно-пространственная композиция Центрального района Ботанического сада:</p> <p>включает объекты культурного наследия «Оранжерея № 12» (ул. Профессора Попова ул., 2, лит. П), «Оранжерея викторная» (ул. Профессора Попова, д. 2, лит. П), «Оранжерея пальмовая» (ул. Профессора Попова, д. 2, лит. П), «Оранжерея пальмовая» (ул. Профессора Попова, д. 2, лит. П), «Оранжерея пальмовая» (ул. Профессора Попова, д. 2, лит. П), «Погреб на южном дворе» (ул. Профессора Попова, д. 2, лит. Ш), «Гербарий и библиотека» (ул. Профессора Попова, д. 2, лит. А), «Здание вестибюля» (ул. Профессора Попова, д. 2, лит. П), «Музей Ботанический» (ул. Профессора Попова, д. 2, лит. П), «Оранжереи (три)» (ул. Профессора Попова, д. 2, лит. П, Ц)», «Оранжерея» (ул. Профессора Попова, д. 2, лит. П), комплекс оранжерей включая</p>	
-----	--------------------------------------	---	--

северные и южные оранжерейные дворы, лабораторию и водонапорную башню, коллекционные участки растений, каменистые горки и здание бывшей прачечной (ул. Профессора Попова, д. 2, лит. Я);

визуальные связи:

- с объектами культурного наследия «Оранжерея пальмовая» (ул. Профессора Попова, д. 2, лит. П) и «Оранжерея викторная» (ул. Профессора Попова, д. 2, лит. П);

- со зданием лаборатории и водонапорной башни;

- с объектом культурного наследия «Оранжерея» (ул. Профессора Попова ул., 2, лит. П) (перенесена из Таврического сада в 1929-1936 гг.);

- с объектом культурного наследия «Музей Ботанический» (ул. Профессора Попова ул., 2, лит. П);



С. Петербург  
St. Petersburg

Императорский Ботанический сад (ИБС)  
Imperial botanical garden «Linnéus herbarium»



объемно-планировочное решение Центрального района Ботанического сада:

северный оранжерейный двор – сочетание коллекционных участков, ландшафтных групп, отдельных деревьев с объектами культурного наследия «Оранжерея» (ул. Профессора Попова ул., 2, лит. П), «Музей Ботанический» (ул. Профессора Попова ул., 2, лит. П) и здания Большой каменной оранжереи;

центральная регулярная композиция ориентирована на объект культурного наследия «Музей Ботанический» (ул. Профессора Попова ул., 2, лит. П) - включает живые изгороди из кустарников и декоративные формы хвойных растений, участок древовидных пионов перед объектом культурного наследия «Музей Ботанический» (ул. Профессора Попова ул., 2, лит. П);

западная часть северного оранжерейного двора: пейзажное планировочное решение, включая коллекционные участки травянистых растений, небольшие ландшафтные коллекционные группы хвойных с микроводоёмами и группами старовозрастных дубов в юго-восточном и северо-восточном углах двора;


восточная часть северного оранжерейного двора – коллекционные участки травянистых растений с группами старовозрастных дубов в южной части.







южный оранжерейный двор с погребом:

южная часть центрального участка – пейзажная историческая планировка вокруг объектов культурного наследия «Оранжерея пальмовая» (ул. Профессора Попова ул., 2, лит. П), «Оранжерея викторная» (ул. Профессора Попова ул., 2, лит. П) и «Погреб на южном дворе» (ул. Профессора Попова, д. 2, лит. Ш) включая каменистые горки с коллекциями растений;

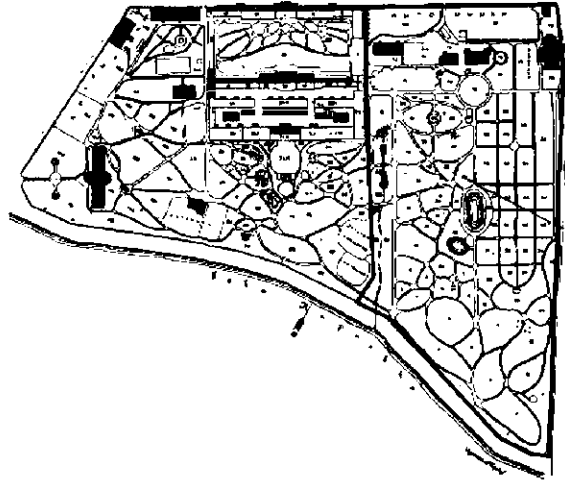

каменистые горки юго-западнее объекта культурного наследия «Оранжерея пальмовая» (ул. Профессора Попова ул., 2, лит. П) - историческое планировочное решение, габариты.



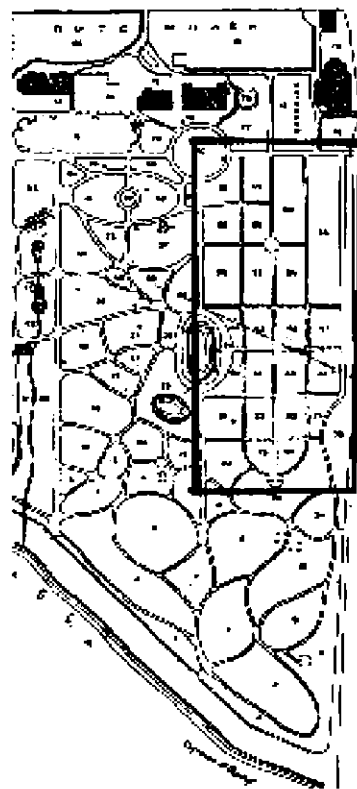
2.2	Основной видовой состав насаждений:	<p>Дуб белый (<i>Quercus alba</i>) к востоку от объекта культурного наследия «Оранжерея пальмовая» (ул. Профессора Попова ул., 2, лит. П) – участок 110, №5. Солитерная посадка конца XIX в.</p> <p>яблоня манжурская (<i>Malus mandshurica</i>) посадка конца XIX в. к востоку от объекта культурного наследия «Оранжерея пальмовая» (ул. Профессора Попова ул., 2, лит. П) - участок 115, №5.</p> <p>лиственница европейская, форма ползучая (<i>Larix decidua</i> f. <i>pendulina</i>) у объекта культурного наследия «Оранжерея викторная» (ул. Профессора Попова ул., 2, лит. П) – участок 94, №2. Уникальный единственный экземпляр в европейских ботанических садах.</p>	  
-----	-------------------------------------	---	---

2.3	Здания и сооружения:	местоположение (ул. Профессора Попова, д. 2, лит. Я), габариты, конфигурация и архитектурно-художественное решение Бывшей прачечной, расположенной на территории Ботанического сада.	
-----	----------------------	--	--


### 3. Восточный район Ботанического сада:

3.1	Объемно-пространственная композиция:	<p>Объемно-пространственная композиция Восточного района Ботанического сада двухчастная:</p> <p>включает регулярный и пейзажный участки, тематический «Японский сад», розарий, экспериментальные участки в сочетании с объектами культурного наследия «Дом жилой» (ул. Профессора Попова, д. 2, лит. К), «Дом директора» (ул. Профессора Попова, д. 2, лит. Г), «Канцелярия» (ул. Профессора Попова, д. 2, лит. Л), «Дом садовый» (ул. Профессора Попова, д. 2, лит. М) и «Флигель Министерской дачи» (ул. Профессора Попова, д. 2, лит. Н), «Грот с беседкой» (ул. Профессора Попова, д. 2, лит. Ю);</p>	 
-----	--------------------------------------	---	---

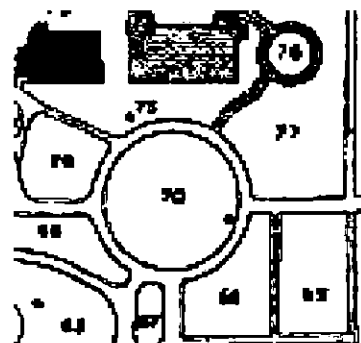
1. вдоль наб. Невки регулярная историческая планировка (1730-1750 гг.), «голландского типа», включая взаимно-перпендикулярную систему узких аллей 1820-х гг.; регулярный (барочной формы) бассейн по оси главной аллеи, ориентированной на объект культурного наследия «Дом директора» (ул. Профессора Попова, д. 2, лит. Г);



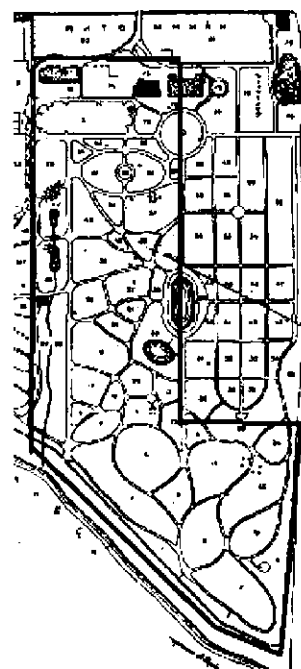
главная аллея вдоль линии берега пейзажных прудов; центральная аллея по оси от объекта культурного наследия «Дом директора» (ул. Профессора Попова, д. 2, лит. Г);



перспектива по оси Главной аллеи на объект культурного наследия «Дом директора» (ул. Профессора Попова, д. 2, лит. Г) и круглый партерный газон;

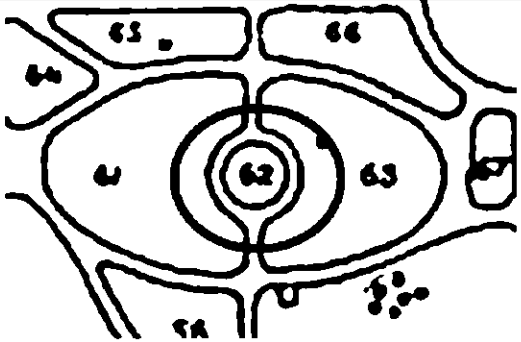






2. Западная и южная части Восточного района имеют историческую ландшафтную планировку, включая ландшафтный пруд в центре и систему ландшафтных прудов по западной границе района;



- открытое пространство партерного участка в сочетании с центральной клумбой южнее объекта культурного наследия «Жилой дом» (ул. Профессора Попова ул., 2, лит. К) - исторический рисунок цветочной композиции клумбы Э.Л. Регеля;



		<p>участок восточнее объекта культурного наследия «Здание вестибюля» (ул. Профессора Попова ул., 2, лит. П) оформлен в виде тематического Японского сада;</p> <p>коллекционный участок южнее объекта культурного наследия «Канцелярия» (ул. Профессора Попова, д. 2, лит. Л) оформлен розарием.</p>	  
3.2	Основной видовой состав насаждений:	<p>Ценные насаждения:</p> <p>Группа лиственниц Кемпфера (<i>Larix kaempferi</i>), №№18, 19, 20. посадка конца XIX в. участок 57;</p> <p>ольховник кустарниковый (<i>Duschekia fruticosa</i>), № 26, участок 118. Происходит из семян, привезенный академиком В.Л. Комаровым начало XX в. с полуострова Камчатка;</p>	 

лиственница европейская (*Larix decidua*), №№ 23,24. Посадка первой четверти XIX в. – участок 48;



дуб черешчатый (*Quercus robur*), №№ 22, 23. Посадка второй половины XVIII в. - участок 74;



экспериментальные и коллекционные участки вдоль ул. Профессора Попова севернее объекта культурного наследия «Дом директора» (ул. Профессора Попова, д. 2, лит. Г).

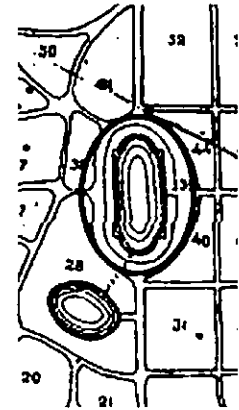


3.3

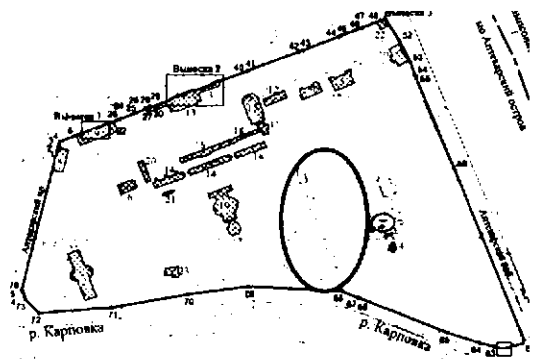
Гидросистема:

Регулярный пруд барочной формы по оси главной аллеи - местоположение, габариты, конфигурации, береговая линия, историческая конструкция берегоукрепления, надводная часть откосов – одернована;





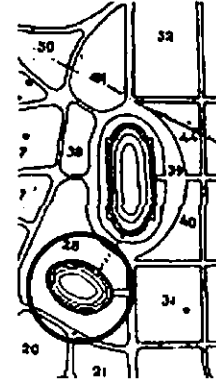

пейзажные пруды в восточной части сада – местоположение, габариты, конфигурации, абрис береговой линии, историческая конструкция берегоукрепления, надводная часть откосов – одернована;









пейзажный пруд у объекта культурного наследия «Грот с беседкой» (ул. Профессора Попова, д. 2, лит. Ю) – местоположение, габариты, конфигурации, абрис береговой линии, историческая конструкция берегоукрепления, надводная часть откосов – одернована;



мостик — историческое местоположение (в восточной части сада, через пейзажные пруды), габариты, архитектурно-художественное решение, конструкция береговых устоев, однопролетность моста, материал (металл).



3	Система дорог:	<p>Конструкция садово-парковых дорожек: набивные из высевок розового гранита на щебеночном основании.</p> <p>Западный район Ботанического сада:</p> <p>оформление дождевых и канализационных колодцев (крышки) на въездной дороге с ул. Профессора Попова, вдоль западного фасада оранжерейного комплекса: габариты, отделка, материал;</p> <p>надпись на крышках: «Заводъ Новъ въ Боровичахъ»;</p> <p>оформление ливневого колодца у фонтана (крышка) – надпись на крышке: «Заводъ Новъ въ Боровичахъ».</p>	    
---	----------------	--	--

4	Ограда:	<p>расположение исторических ворот со стороны Аптекарской наб. в створе главного исторического входа в парк;</p> <p>ограда-историческое местоположение (по границе объекта культурного наследия «Ботанический сад»), трассировка.</p>	
---	---------	---	--