



ПРАВИТЕЛЬСТВО САНКТ-ПЕТЕРБУРГА  
КОМИТЕТ ПО ГОСУДАРСТВЕННОМУ КОНТРОЛЮ, ИСПОЛЬЗОВАНИЮ  
И ОХРАНЕ ПАМЯТНИКОВ ИСТОРИИ И КУЛЬТУРЫ  
**РАСПОРЯЖЕНИЕ**

окуд

09.08.2023

№ 713-рп

**Об утверждении границ и режима использования территории  
объекта культурного наследия регионального значения  
«Сад бывшего Красносельского театра»**

В соответствии со статьей 3.1, подпунктом 10 пункта 2 статьи 33 Федерального закона от 25.06.2002 № 73-ФЗ «Об объектах культурного наследия (памятниках истории и культуры) народов Российской Федерации» и пунктом 3.12 Положения о Комитете по государственному контролю, использованию и охране памятников истории и культуры, утвержденного постановлением Правительства Санкт-Петербурга от 28.04.2004 № 651, на основании историко-культурного исследования, выполненного ООО «Росскарта» (от 02.11.2022 рег. № 01-43-28951/22-0-0):

1. Утвердить:

1.1. Границы территории объекта культурного наследия регионального значения «Сад бывшего Красносельского театра», расположенного по адресу: Санкт-Петербург, г. Красное Село, ул. Восстановления, согласно приложению № 1 к распоряжению.

1.2. Режим использования территории объекта культурного наследия регионального значения «Сад бывшего Красносельского театра», расположенного по адресу: Санкт-Петербург, г. Красное Село, ул. Восстановления, согласно приложению № 2 к распоряжению.

2. План границ территории объекта культурного наследия регионального значения «Сад бывшего Красносельского театра», утвержденный КГИОП 05.09.2005, признать утратившим силу.

3. Начальнику отдела государственного реестра объектов культурного наследия обеспечить:

3.1. Направление в Управление Федеральной службы государственной регистрации, кадастра и картографии по Санкт-Петербургу, Комитет по градостроительству и архитектуре копий распоряжений в срок, не превышающий пяти рабочих дней со дня издания распоряжения.

3.2. Уведомление лиц, являющихся собственниками или иными законными владельцами объекта, указанного в пункте 1 распоряжения, в срок, не превышающий трех рабочих дней со дня издания распоряжения.

3.3. Размещение настоящего распоряжения в электронной форме в локальной компьютерной сети КГИОП и его официальное опубликование.

3.4. Внесение соответствующих изменений в «Геоинформационную базу данных по объектам культурного наследия, границам и режимам зон охраны на территории Санкт-Петербурга».

4. Контроль за выполнением распоряжения возложить на начальника Управления государственного реестра объектов культурного наследия.

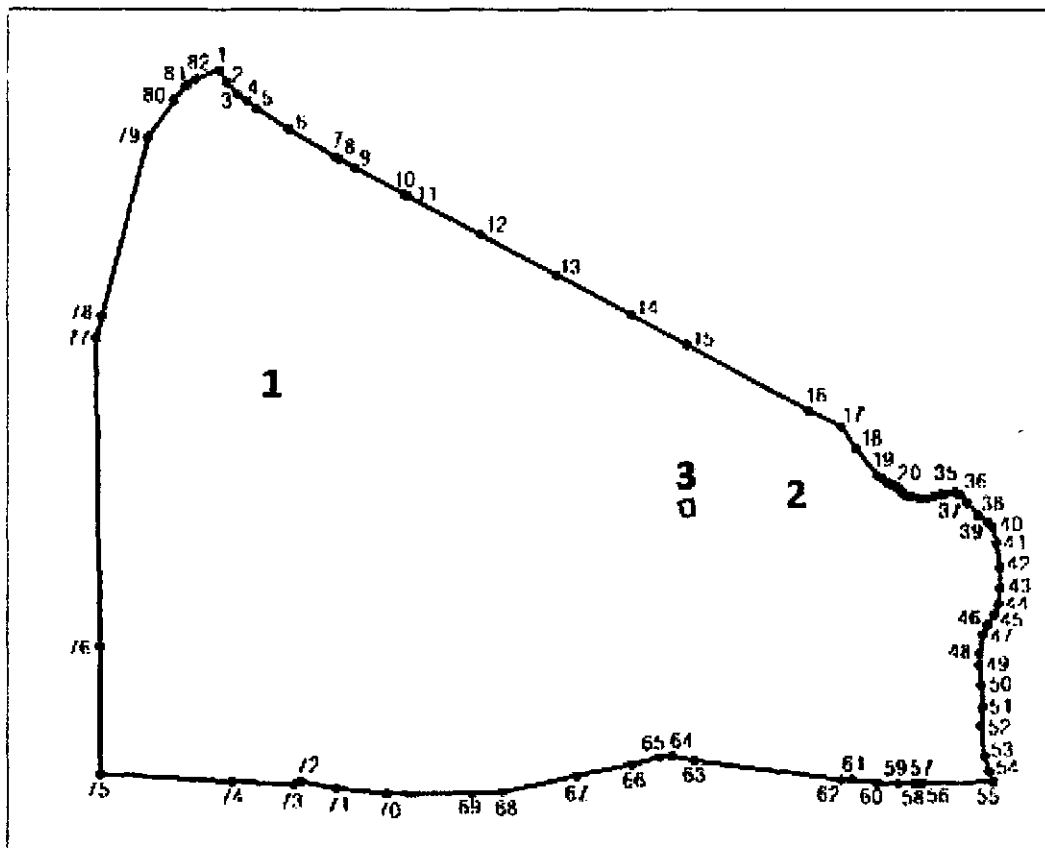
**Председатель КГИОП**

A large, stylized handwritten signature in black ink, consisting of a large loop on the left and several smaller loops and strokes on the right.

**С.В. Макаров**




Границы территории объекта культурного наследия регионального значения  
«Сад бывшего Красносельского театра» (далее – объект культурного наследия), расположенного  
по адресу: Санкт-Петербург, г. Красное Село, ул. Восстановления

1. Схема границ территории объекта культурного наследия:



Масштаб 1:5000

Условные обозначения:

- граница объекта культурного наследия
- 1 характеристическая точка границы объекта культурного наследия
-  территория, занимаемая объектом культурного наследия регионального значения
-  парки, сады, скверы, бульвары, аллеи, палисадники
-  элементы гидросистемы

Экспликация:

1. Сад

Состав объекта культурного наследия:

- 2. Гидросистема
- 3. Мост

Перечень координат характерных точек границ территории  
объекта культурного наследия:

Сведения о местоположении границ объекта					
1. Система координат		СК-1964			
2. Сведения о характерных точках границ объекта					
Обозначение характерных точек границ	Координаты, м		Метод определения координат характерной точки	Средняя квадратическая погрешность положения	Описание обозначения точки на местности (при наличии)
	Х	У			
1	2	3	4	5	6
1	71047.14	101140.56	Метод спутниковых геодезических измерений	0.10	—
2	71040.18	101145.42	Метод спутниковых геодезических измерений	0.10	—
3	71033.69	101151.20	Метод спутниковых геодезических измерений	0.10	—
4	71029.92	101156.48	Метод спутниковых геодезических измерений	0.10	—
5	71025.10	101162.39	Метод спутниковых геодезических измерений	0.10	—
6	71013.38	101180.75	Метод спутниковых геодезических измерений	0.10	—
7	70997.70	101207.71	Метод спутниковых геодезических измерений	0.10	—
8	70996.99	101209.29	Метод спутниковых геодезических измерений	0.10	—
9	70991.48	101218.77	Метод спутниковых геодезических измерений	0.10	—
10	70975.95	101247.71	Метод спутниковых геодезических измерений	0.10	—
11	70974.85	101249.76	Метод спутниковых геодезических измерений	0.10	—
12	70952.45	101291.43	Метод спутниковых геодезических измерений	0.10	—
13	70929.00	101335.33	Метод спутниковых геодезических измерений	0.10	—
14	70905.68	101379.02	Метод спутниковых геодезических измерений	0.10	—
15	70888.49	101410.43	Метод спутниковых геодезических измерений	0.10	—
16	70850.53	101480.90	Метод спутниковых геодезических измерений	0.10	—
17	70841.77	101499.75	Метод спутниковых геодезических измерений	0.10	—
18	70829.21	101508.12	Метод спутниковых геодезических измерений	0.10	—
19	70813.91	101520.06	Метод спутниковых геодезических измерений	0.10	—
20	70812.03	101523.29	Картометрический метод	1.00	—
21	70809.88	101526.25	Картометрический метод	1.00	—

22	70808.67	101528.40	Картометрический метод	1.00	—
23	70807.71	101530.30	Картометрический метод	1.00	—
24	70807.20	101531.23	Картометрический метод	1.00	—
25	70806.00	101532.76	Картометрический метод	1.00	—
26	70805.15	101533.39	Картометрический метод	1.00	—
27	70803.57	101534.75	Картометрический метод	1.00	—
28	70802.21	101536.68	Картометрический метод	1.00	—
29	70801.30	101539.97	Картометрический метод	1.00	—
30	70800.50	101545.18	Картометрический метод	1.00	—
31	70800.62	101549.27	Картометрический метод	1.00	—
32	70801.30	101553.12	Картометрический метод	1.00	—
33	70802.55	101556.75	Картометрический метод	1.00	—
34	70803.23	101559.82	Картометрический метод	1.00	—
35	70803.78	101564.91	Картометрический метод	1.00	—
36	70802.66	101568.07	Картометрический метод	1.00	—
37	70798.00	101572.37	Картометрический метод	1.00	—
38	70790.83	101578.46	Картометрический метод	1.00	—
39	70786.89	101584.20	Картометрический метод	1.00	—
40	70784.02	101587.07	Картометрический метод	1.00	—
41	70774.70	101588.86	Картометрический метод	1.00	—
42	70760.72	101591.01	Картометрический метод	1.00	—
43	70748.53	101591.01	Картометрический метод	1.00	—
44	70739.21	101590.29	Картометрический метод	1.00	—
45	70733.12	101587.78	Картометрический метод	1.00	—
46	70727.02	101584.20	Картометрический метод	1.00	—
47	70721.29	101581.33	Картометрический метод	1.00	—
48	70710.03	101579.27	Картометрический метод	1.00	—
49	70703.20	101579.06	Картометрический метод	1.00	—
50	70691.53	101580.25	Картометрический метод	1.00	—
51	70678.27	101581.33	Картометрический метод	1.00	—
52	70667.87	101580.61	Картометрический метод	1.00	—
53	70650.31	101582.41	Картометрический метод	1.00	—
54	70641.35	101584.91	Картометрический метод	1.00	—
55	70635.57	101587.22	Картометрический метод	1.00	—
56	70634.72	101545.22	Метод спутниковых геодезических измерений	0.10	—
57	70634.66	101544.58	Метод спутниковых геодезических измерений	0.10	—
58	70634.35	101541.66	Метод спутниковых геодезических измерений	0.10	—
59	70634.32	101532.57	Метод спутниковых геодезических измерений	0.10	—
60	70634.85	101520.55	Метод спутниковых геодезических измерений	0.10	—
61	70636.61	101505.59	Метод спутниковых геодезических измерений	0.10	—
62	70636.58	101499.52	Метод спутниковых геодезических измерений	0.10	—
63	70647.78	101414.84	Метод спутниковых геодезических измерений	0.10	—
64	70650.43	101402.44	Метод спутниковых геодезических измерений	0.10	—

65	70649.87	101395.01	Метод спутниковых геодезических измерений	0.10	—
66	70645.41	101378.83	Метод спутниковых геодезических измерений	0.10	—
67	70638.83	101347.43	Метод спутниковых геодезических измерений	0.10	—
68	70630.01	101304.58	Метод спутниковых геодезических измерений	0.10	—
69	70628.66	101287.03	Метод спутниковых геодезических измерений	0.10	—
70	70628.80	101237.37	Метод спутниковых геодезических измерений	0.10	—
71	70632.04	101208.25	Метод спутниковых геодезических измерений	0.10	—
72	70635.87	101188.23	Метод спутниковых геодезических измерений	0.10	—
73	70634.18	101184.09	Метод спутниковых геодезических измерений	0.10	—
74	70636.01	101148.33	Метод спутниковых геодезических измерений	0.10	—
75	70640.34	101072.12	Метод спутниковых геодезических измерений	0.10	—
76	70714.41	101072.13	Метод спутниковых геодезических измерений	0.10	—
77	70892.73	101069.67	Метод спутниковых геодезических измерений	0.10	—
78	70905.59	101073.16	Метод спутниковых геодезических измерений	0.10	—
79	71008.84	101099.55	Метод спутниковых геодезических измерений	0.10	—
80	71030.21	101114.88	Метод спутниковых геодезических измерений	0.10	—
81	71038.30	101121.77	Метод спутниковых геодезических измерений	0.10	—
82	71041.92	101127.11	Метод спутниковых геодезических измерений	0.10	—
1	71047.14	101140.56	Метод спутниковых геодезических измерений	0.10	—

Режим использования территории объекта культурного наследия регионального значения  
«Сад бывшего Красносельского театра», расположенного по адресу: Санкт-Петербург,  
г. Красное Село, ул. Восстановления

1. На территории объекта культурного наследия запрещаются: строительство объектов капитального строительства и увеличение объемно-пространственных характеристик существующих на территории объекта культурного наследия объектов капитального строительства; проведение земляных, строительных, мелиоративных и иных работ, за исключением работ по сохранению объекта культурного наследия или его отдельных элементов, сохранению историко-градостроительной или природной среды объекта культурного наследия.

2. На территории объекта культурного наследия разрешается ведение хозяйственной деятельности, не противоречащей требованиям обеспечения сохранности объекта культурного наследия и позволяющей обеспечить функционирование объекта культурного наследия в современных условиях.

3. Требования к осуществлению деятельности в границах территории объекта культурного наследия и требования к содержанию использования территории объекта культурного наследия устанавливаются законодательством Российской Федерации и Санкт-Петербурга об объектах культурного наследия.