



ПРАВИТЕЛЬСТВО САНКТ-ПЕТЕРБУРГА
КОМИТЕТ ПО ГОСУДАРСТВЕННОМУ КОНТРОЛЮ, ИСПОЛЬЗОВАНИЮ
И ОХРАНЕ ПАМЯТНИКОВ ИСТОРИИ И КУЛЬТУРЫ

РАСПОРЯЖЕНИЕ

окуд

14.04.2025

№ 202-пр

**О включении в перечень
выявленных объектов
культурного наследия объекта,
обладающего признаками объекта культурного наследия,
«Фарфоровская (Шлиссельбургская) набережная»,
об утверждении границ
территории объекта культурного наследия**

В соответствии с пунктом 4 статьи 16.1 Федерального закона от 25.06.2002 № 73-ФЗ «Об объектах культурного наследия (памятниках истории и культуры) народов Российской Федерации» (далее – Федеральный закон), статьями 6 и 12.1 Закона Санкт-Петербурга от 12.07.2007 № 333-64 «Об охране объектов культурного наследия в Санкт-Петербурге», пунктом 3.12 Положения о Комитете по государственному контролю, использованию и охране памятников истории и культуры, утвержденного постановлением Правительства Санкт-Петербурга от 28.04.2004 № 651, в связи с поступлением в КГИОП заявления от 17.05.2023 № 01-43-11312/23-0-0 о включении в единый государственный реестр объектов культурного наследия (памятников истории и культуры) народов Российской Федерации объекта, обладающего признаками объекта культурного наследия, расположенного по адресу: Санкт-Петербург, участок набережной между домами №№ 127 и 151 по проспекту Обуховской Обороны, и на основании заключения о наличии (отсутствии) историко-культурной ценности объекта, обладающего признаками объекта культурного наследия:

1. Включить в перечень выявленных объектов культурного наследия объект, обладающий признаками объекта культурного наследия, «Фарфоровская (Шлиссельбургская) набережная», расположенный по адресу: Санкт-Петербург, участок набережной между домами №№ 127 и 151 по проспекту Обуховской Обороны.

2. Утвердить границы территории выявленного объекта культурного наследия «Фарфоровская (Шлиссельбургская) набережная», расположенный по адресу: Санкт-Петербург, участок набережной между домами №№ 127 и 151 по проспекту Обуховской Обороны, согласно приложению к распоряжению.

3. Исключить объект, указанный в пункте 1 распоряжения, из списка объектов, обладающих признаками объектов культурного наследия.

4. Начальнику отдела государственного реестра объектов культурного наследия обеспечить:

4.1. Направление собственнику и (или) иному законному владельцу объекта, указанного в пункте 1 распоряжения, уведомления о необходимости выполнения требований к содержанию и использованию выявленного объекта культурного наследия, определенных пунктами 1 - 3 статьи 47.3 Федерального закона, с приложением копии распоряжения в срок не более трех рабочих дней.

4.2. Направление копии распоряжения заявителю в срок не более трех рабочих дней со дня его принятия.


4.3. Направление копии распоряжения в Управление Федеральной службы государственной регистрации, кадастра и картографии по Санкт-Петербургу в срок не более пяти рабочих дней со дня его принятия.

5. Начальнику Юридического управления – юрисконсульту КГИОП обеспечить официальное опубликование распоряжения.

6. Директору Санкт-Петербургского государственного казенного учреждения «Центр информационного обеспечения охраны объектов культурного наследия» обеспечить размещение распоряжения в электронной форме в локальной компьютерной сети КГИОП и внесение соответствующих изменений в «Геоинформационную базу данных по объектам культурного наследия, границам и режимам зон охраны на территории Санкт-Петербурга».

7. Контроль за выполнением настоящего распоряжения возложить на начальника Управления государственного реестра объектов культурного наследия.

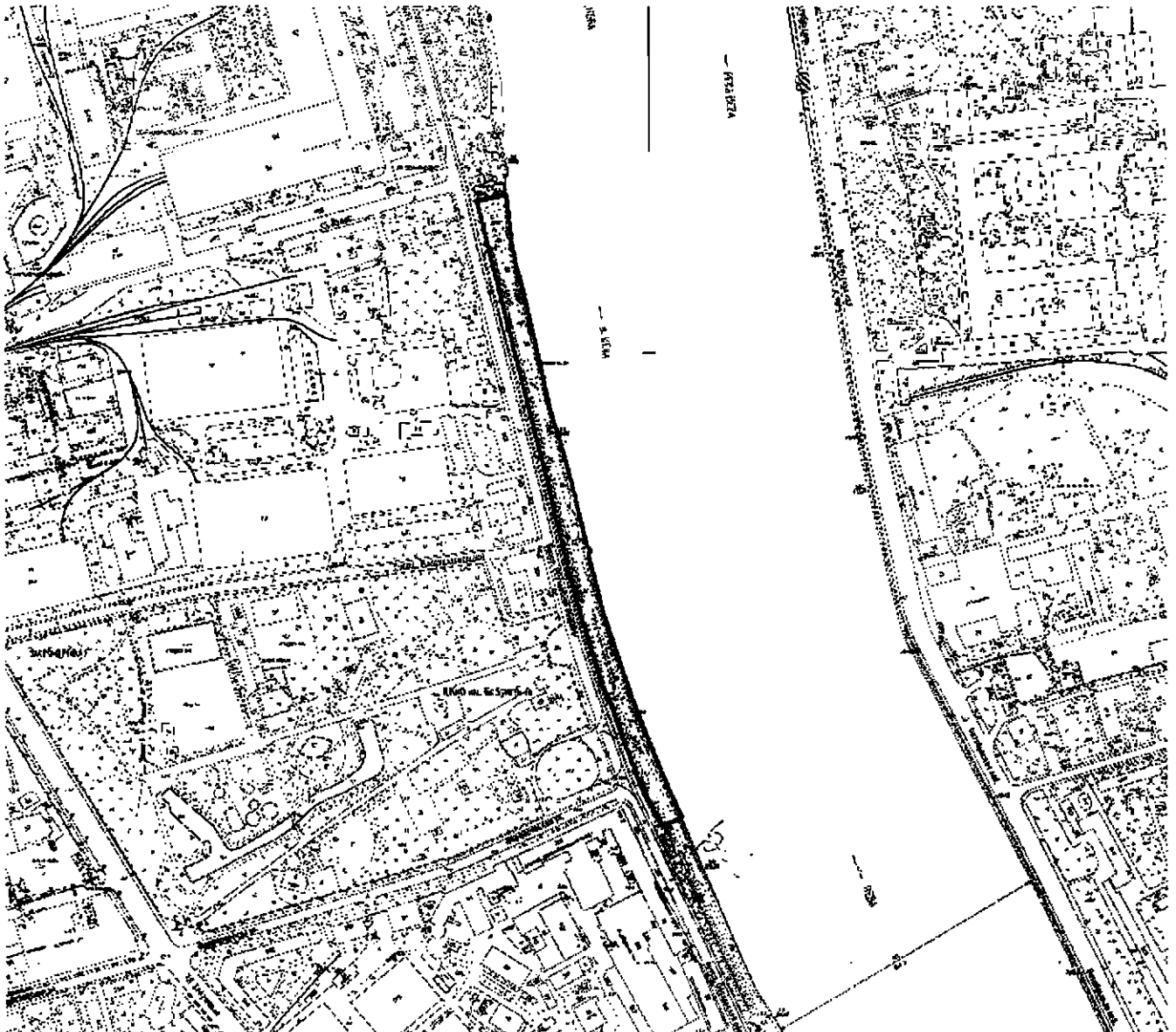
Председатель КГИОП



А.В. Михайлов

План границ территории
выявленного объекта культурного наследия
«Фарфоровская (Шлиссельбургская) набережная» (далее – объект культурного наследия),
расположенного по адресу: Санкт-Петербург, участок набережной между домами №№ 127
и 151 по проспекту Обуховской Обороны

1. Схема границ территории объекта культурного наследия



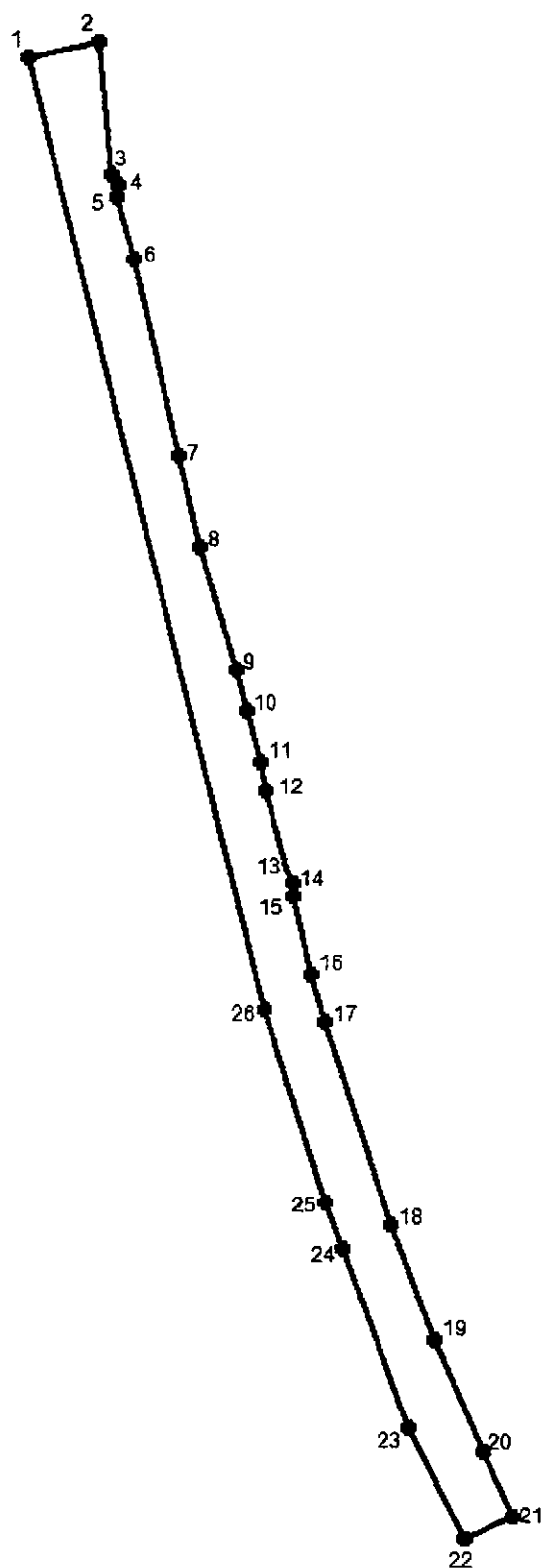
Масштаб 1:2000

Условные обозначения:

— Граница территории выявленного объекта культурного наследия

Выявленный объект культурного наследия

2. Перечень координат характерных точек границ территории
объекта культурного наследия:



УСЛОВНЫЕ ОБОЗНАЧЕНИЯ:

- Граница территории выявленного объекта культурного наследия
- 1 Номер характерной точки

Номер характерной точки	Координаты характерных точек в системе координат, установленной для ведения государственного кадастра объектов недвижимости (м)	
	X	Y
1	2	3
1.	889514,92	12082934,45
2.	8895825,85	12085896,45
3.	889028,49	12086432,65
4.	8889825,25	12086713,55
5.	888930,18	1208666,25
6.	8886710,05	12087326,35
7.	8878577,35	12089203,15
8.	8874772,75	1209008,41
9.	886965,31	1209160,34
10.	8867929,55	12092011,95
11.	88658,74	1209263,75
12.	8864648,35	12092829,05
13.	8861418,25	12093684,45
14.	886077,99	1209401,64
15.	8860256,45	1209396,53
16.	885701,36	1209470,58
17.	8855009,15	12095267,55
18.	884653,17	120979,87
19.	884170,57	120998,51
20.	883702,31	1210183,38
21.	883430,97	1210302,42
22.	883339,66	1210104,42
23.	8838020,05	1209876,45
24.	884557,99	1209601,01
25.	884748,45	1209526,29
26.	885546,92	12092772,25
1.	889514,92	12082934,45