



ПРАВИТЕЛЬСТВО САНКТ-ПЕТЕРБУРГА
КОМИТЕТ ПО ГОСУДАРСТВЕННОМУ КОНТРОЛЮ, ИСПОЛЬЗОВАНИЮ
И ОХРАНЕ ПАМЯТНИКОВ ИСТОРИИ И КУЛЬТУРЫ

РАСПОРЯЖЕНИЕ

окуд

04.03.2026

№ 41-рп

**Об утверждении предмета охраны
объекта культурного наследия федерального значения
«Набережные и мосты Кронверкского пролива»**

В соответствии с подпунктом 10 пункта 2 статьи 33 Федерального закона от 25.06.2002 № 73-ФЗ «Об объектах культурного наследия (памятниках истории и культуры) народов Российской Федерации» и пунктом 3.12 Положения о Комитете по государственному контролю, использованию и охране памятников истории и культуры, утвержденного постановлением Правительства Санкт-Петербурга от 28.04.2004 № 651:

1. Утвердить предмет охраны объекта культурного наследия федерального значения «Набережные и мосты Кронверкского пролива», расположенного по адресу: Санкт-Петербург, Кронверкский пролив – по обоим берегам, от Троицкого моста до Кронверкского моста, согласно приложению к распоряжению.

2. Признать утратившими силу распоряжения КГИОП от 15.09.2015 № 10-447 «Об определении предмета охраны объекта культурного наследия федерального значения «Мост Кронверкский», входящего в состав объекта культурного наследия федерального значения «Набережные и мосты Кронверкского пролива», от 25.03.2016 № 10-107 «Об определении предмета охраны объекта культурного наследия федерального значения «Мост Иоанновский», входящего в состав объекта культурного наследия федерального значения «Набережные и мосты Кронверкского пролива», от 21.06.2016 № 10-261 «Об определении предмета охраны объекта культурного наследия федерального значения «Набережные Кронверкского пролива», от 16.09.2016 № 10-481 «Об утверждении предмета охраны объекта культурного наследия федерального значения «Набережная Троицкая (ныне Кронверкская)», входящего в состав объекта культурного наследия федерального значения «Набережные и мосты Кронверкского пролива», входящего в состав объекта культурного наследия федерального значения «Набережные и мосты Кронверкского пролива».


3. Начальнику отдела государственного реестра объектов культурного наследия Управления государственного реестра объектов культурного наследия обеспечить внесение распоряжения в автоматизированную информационную систему Единого государственного реестра объектов культурного наследия (памятников истории и культуры) народов Российской Федерации.

4. Начальнику Юридического управления - юрисконсульту КГИОП обеспечить официальное опубликование распоряжения.

5. Директору Санкт-Петербургского государственного казенного учреждения «Центр информационного обеспечения охраны объектов культурного наследия» обеспечить размещение распоряжения в электронной форме в локальной компьютерной сети КГИОП.


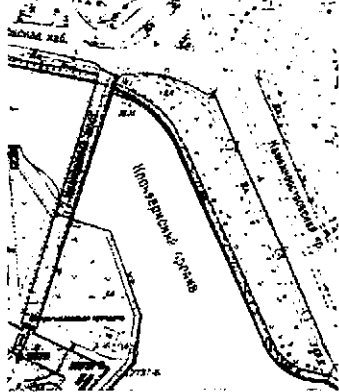
6. Контроль за выполнением распоряжения возложить на начальника Управления государственного реестра объектов культурного наследия.





Заместитель председателя КГИОП


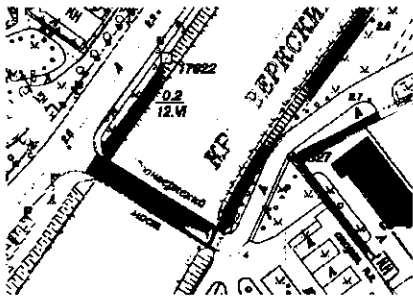





Ю.О. Богачева

Предмет охраны объекта культурного наследия федерального значения
«Набережные и мосты Кронверкского пролива», расположенного по адресу: Санкт-Петербург,
Кронверкский пролив – по обоим берегам, от Троицкого моста до Кронверкского моста

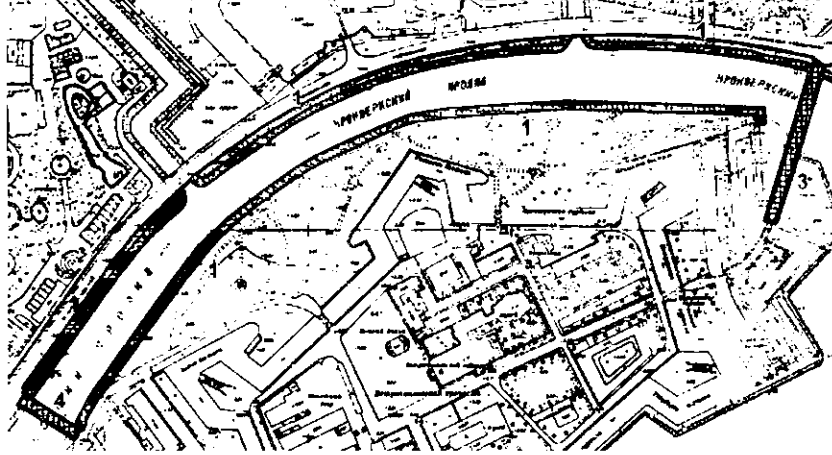
№ п п	Видовая принадлежность предмета охраны	Предмет охраны	Фотофиксация
1	2	3	4
«Набережные и мосты Кронверкского пролива», расположенного по адресу: Санкт-Петербург, Кронверкский пролив – по обоим берегам, от Троицкого моста до Кронверкского моста			
			
1	Объемно-пространственное решение ансамбля:	состав ансамбля: - Набережные Кронверкского пролива; - Набережная Троицкая (ныне Кронверкская); - Мост Иоанновский; - Мост Кронверкский; местоположение входящих в него элементов.	
I. «Мост Иоанновский», расположенный по адресу: Санкт-Петербург, Иоанновский мост			
1	Объемно-пространственное и планировочное решение:	местоположение: соединяет Заячий остров с Троицкой площадью; конфигурация в плане: 7-пролетный балочный мост и две каменные части с арочными пролетами: со стороны Троицкой пл. в один пролет, со стороны Иоанновских ворот – пять пролетов; высотные отметки пролетных строений и ограждений.	

			
2	<p>Конструктивная система моста:</p>	<p>свайный фундамент; прокатные стальные балки пролетов; рамные деревянные обстройки опор (сквозные); береговые устои (два);</p> <p>контрфорсы, каменных частей моста; арочные конструкции пролетов каменных частей моста.</p>	
3	<p>Архитектурно-художественное решение:</p>	<p>деревянный настил тротуаров и мостовой – материал; гранитные плиты тротуаров и булыжный настил мостовой каменных частей моста;</p> <p>два фонтана в виде обелисков со стороны Троицкой пл. и четыре фонтана у Иоанновских ворот; оформление фонтанов – декоративными щитами с изображением медузы Горгоны на двух скрещенных мечах; венчают обелиски каски, четырехгранный молочного стекла фонтан, подвешенный на стреле, как бы пронзающей вершину обелиска;</p> <p>табличка с названием объекта на стойке – материал (керамика), местоположение (в створе моста со стороны Троицкой пл.);</p>	 

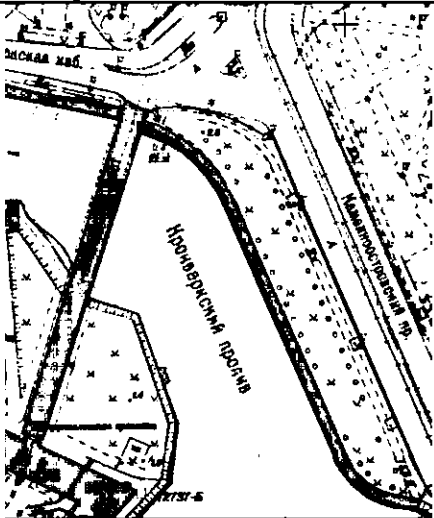

		<p>фонари – количество – 12 шт.</p> <p>оформление в виде связки копий на призматических основаниях, декорированных двойным изображением медузы Горгоны, на двух перекрещенных мечах; в середине пучка копий стилизованный аквила с венчающим геральдическим скульптурным двуглавым орлом с имперской короной посередине. Фонарь четырехгранный молочного стекла с фигурным навершием, подвешен на стреле, перпендикулярно отходящей от копий;</p> <p>ограждение каменной части моста – металлическая решетка геометрического рисунка и с орнаментом меандр по верхнему и нижнему краю, с накладным декором в виде геральдического двуглавого орла в венке;</p> <p>стойки ограждений в виде пучка фасций с ликторскими топориками в завершении;</p> <p>ограждение деревянной части моста – геометрический рисунок с мотивом пальметт.</p>	
II. «Мост Кронверкский», расположенный по адресу: Санкт-Петербург, Кронверкский мост			
1	<p>Объемно-пространственное и планировочное решение:</p>	<p>местоположение: через Кронверкский пролив;</p> <p>конфигурация в плане: 9-пролетный балочный мост;</p> <p>высотные отметки пролетных строений и ограждений.</p>	 

2	<p>Конструктивная система моста:</p>	<p>свайный фундамент; прокатные стальные балки пролетов; рамные деревянные обстройки опор (сквозные); береговые устои (два).</p>	
3	<p>Архитектурно-художественное решение:</p>	<p>деревянное ограждение в виде массивных прямоугольных стоек и поручня; тройной горизонтальной тетивы квадратного сечения; деревянный настил проезжей части и тротуаров – материал; деревянное силовое ограждение.</p>	

III. «Набережные Кронверкского пролива», расположенные по адресу: Санкт-Петербург, участок набережной Кронверкского пролива «Иоанновский мост – Вост. Артиллерийский мост», литера А; участок набережной Кронверкского пролива «Вост. Артиллерийский мост – Зап. Артиллерийский мост», литера А; участок набережной Кронверкского пролива «Зап. Артиллерийский мост – Кронверкский мост», литера А; участок набережной Кронверкского пролива «Иоанновский мост – Кронверкский мост», литера Б



1	<p>Объемно-пространственное планировочное решение:</p>	<p>Местоположение: по обоим берегам, от Троицкого моста до Кронверкского моста; Объемно-пространственная и композиция (габариты, конфигурация) набережной, в том числе тротуары, травяные газоны; Объемно-планировочное решение в габаритах подпорных стенок (над- и подводных) и проезжей части.</p>	
2	<p>Архитектурно-художественное решение:</p>	<p>берегоукрепления - земляные откосы.</p>	

IV. «Набережная Троицкая (ныне Кронверкская)», расположенная по адресу: Санкт-Петербург, участок набережной Кронверкского пролива «Троицкий мост – Иоанновский мост», литера А			
1	<p>Объемно-планировочное и объемно-пространственное решение:</p>	<p>местоположение Троицкой набережной: правый берег Кронверкского пролива – правый берег от Троицкого моста до Иоанновского моста;</p> <p>Объемно-пространственная композиция (габариты и конфигурация) набережной, металлическое ограждение, в том числе каменные тротуары, травяные газоны, посадки деревьев;</p> <p>Объемно-планировочное решение в габаритах подпорных стенок (над- и подводных) и проезжей части.</p>	
2	<p>Конструктивная система:</p>	<p>фундамент; стенки набережной и спусков; горизонтальная кладка стенка из гранитных блоков; каменные тротуары.</p>	
3	<p>Архитектурно-художественное решение:</p>	<p>блоки подпорной стенки с профилировкой по внешнему углу блока, материал: розово-красный гранит;</p> <p>причальные кольца – рымы;</p> <p>ограждение набережной - металлическая решетка геометрического рисунка и с орнаментом меандр по верхнему и нижнему краю, с накладным декором в виде геральдического двухглавого орла в венке; стойки ограждений в виде пучка фасций с ликторскими топориками в завершении;</p> <p>тротуарный настил - материал (гранит), габариты, конфигурация настила и рисунок укладки настила (в два ряда массивных гранитных блоков с уклоном);</p> <p>вертикальные отметки настила набережной;</p>	

тротуар у проезжей части –
местоположение, мощение камнем
(материал);



часть набережной между
Иоанновским и Троицким
мостами –
боулингрин – газон, центральная
часть которого занижена;



рядовые посадки липы;



видовой состав – дуб, клен, ясень;



лиственница;
кустарники – сирень.

