



**ПРАВИТЕЛЬСТВО
ХАНТЫ-МАНСИЙСКОГО АВТОНОМНОГО ОКРУГА – ЮГРЫ**

ПОСТАНОВЛЕНИЕ

от 2 сентября 2016 года № 333-п

Ханты-Мансийск

Об утверждении документации по планировке территории для размещения линейных объектов регионального значения Ханты-Мансийского автономного округа – Югры и о внесении изменений в постановление Правительства Ханты-Мансийского автономного округа – Югры от 25 декабря 2015 года № 482-п «Об утверждении документации по планировке территории для размещения линейных объектов регионального значения Ханты-Мансийского автономного округа – Югры»

В соответствии с Градостроительным кодексом Российской Федерации, Законом Ханты-Мансийского автономного округа – Югры от 18 апреля 2007 года № 39-оз «О градостроительной деятельности на территории Ханты-Мансийского автономного округа – Югры» Правительство Ханты-Мансийского автономного округа – Югры **п о с т а н о в л я е т:**

1. Утвердить основные части проектов планировки территорий и проекты межевания территорий для размещения линейных объектов регионального значения Ханты-Мансийского автономного округа – Югры:

«Реконструкция куста скважин №404 Тагринского месторождения» (приложения 1-3);

«Обустройство кустов скважин №№ 22а, 24а Тагринского месторождения» (приложения 4-7);

«Обустройство на полное развитие Верхне-Шапшинского месторождения. Кусты скважин №1 бис, №6 бис» (приложения 8-9);

«Обустройство Северо-Островного месторождения нефти. Куст скважин № 28» (приложения 10-13);

«Обустройство кустов скважин №№ 107, 137 Тагринского месторождения. Корректировка» (приложения 14-17);

«Строительство мостового перехода через реку Обь в Октябрьском районе» (приложения 18-20).

2. Внести в постановление Правительства Ханты-Мансийского автономного округа – Югры от 25 декабря 2015 года № 482-п «Об утверждении документации по планировке территории для размещения линейных объектов регионального значения Ханты-Мансийского автономного округа – Югры» следующие изменения:

2.1. Абзац десятый признать утратившим силу.

2.2. Приложения 30, 31, 32 признать утратившими силу.

Губернатор
Ханты-Мансийского
автономного округа – Югры



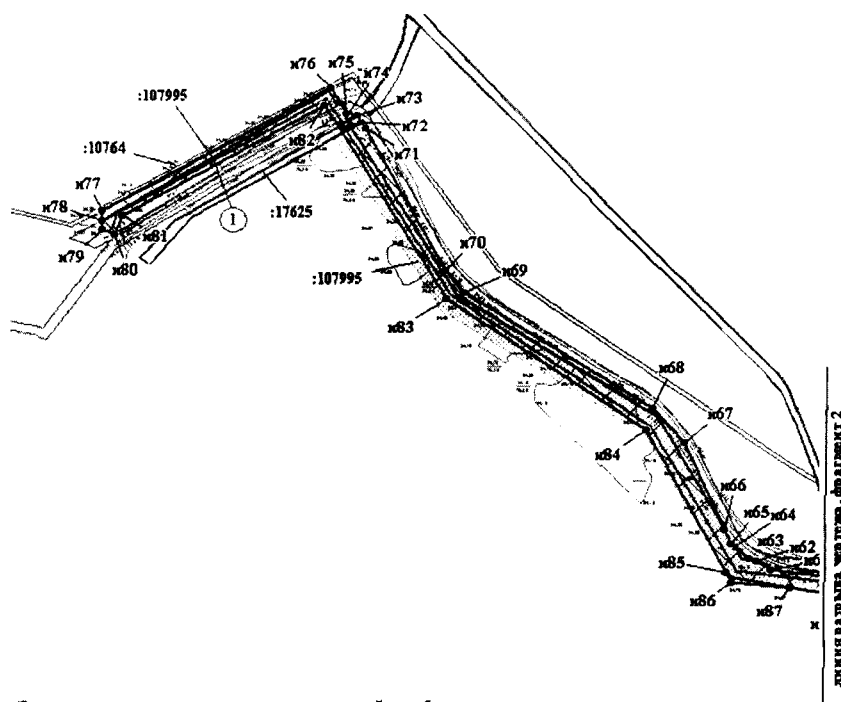
Н.В.Комарова

Основная часть проекта планировки территории для
размещения линейного объекта регионального значения
Ханты - Мансийского автономного округа – Югры
«Реконструкция куста скважин № 404 Тагринского
месторождения»

Землепользователь ООО «Белые ночи»

Масштаб 1:5000

Приложение 1
к постановлению Правительства
Ханты - Мансийского
автономного округа – Югры
от 2 сентября 2016 года № 333-п



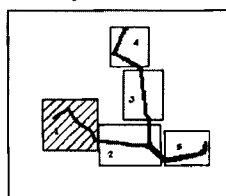
Экспликация зон планируемого размещения линейных объектов

Номер	Наименование
1	Реконструкция куста скважин № 404 Тагринского месторождения

Экспликация проектируемых линейных объектов

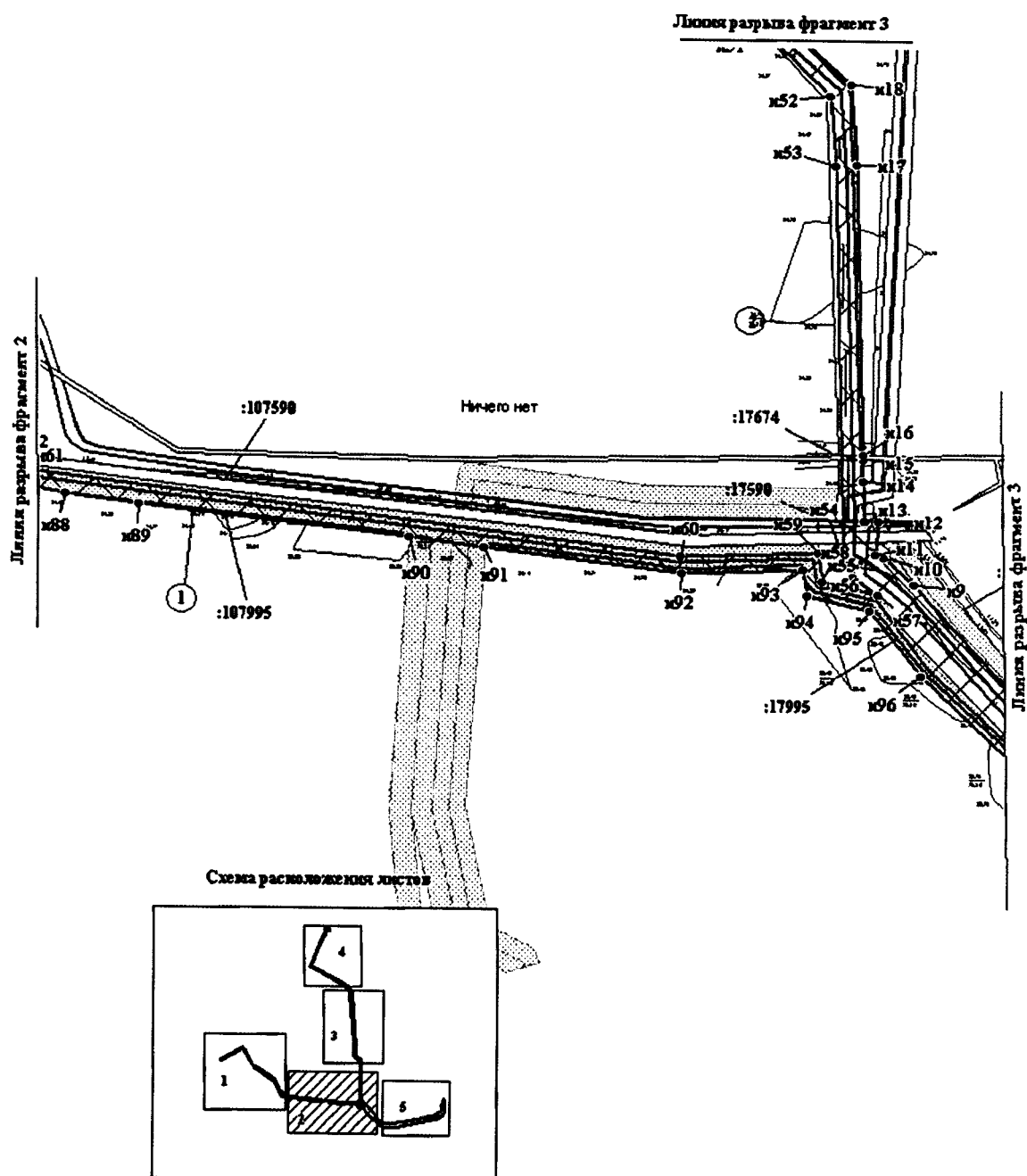
Номер	Наименование
1	ВЛ-6кВ от точки подключения до куста скважин № 404
2	Высоконапорный водовод на куст скважин № 404
3	Нефтегазосборный трубопровод от куста скважин № 404 до т.вр. в нефтегазосборный трубопровод нефтегазосборные сети т.вр. куста 99*

Схема расположения листов

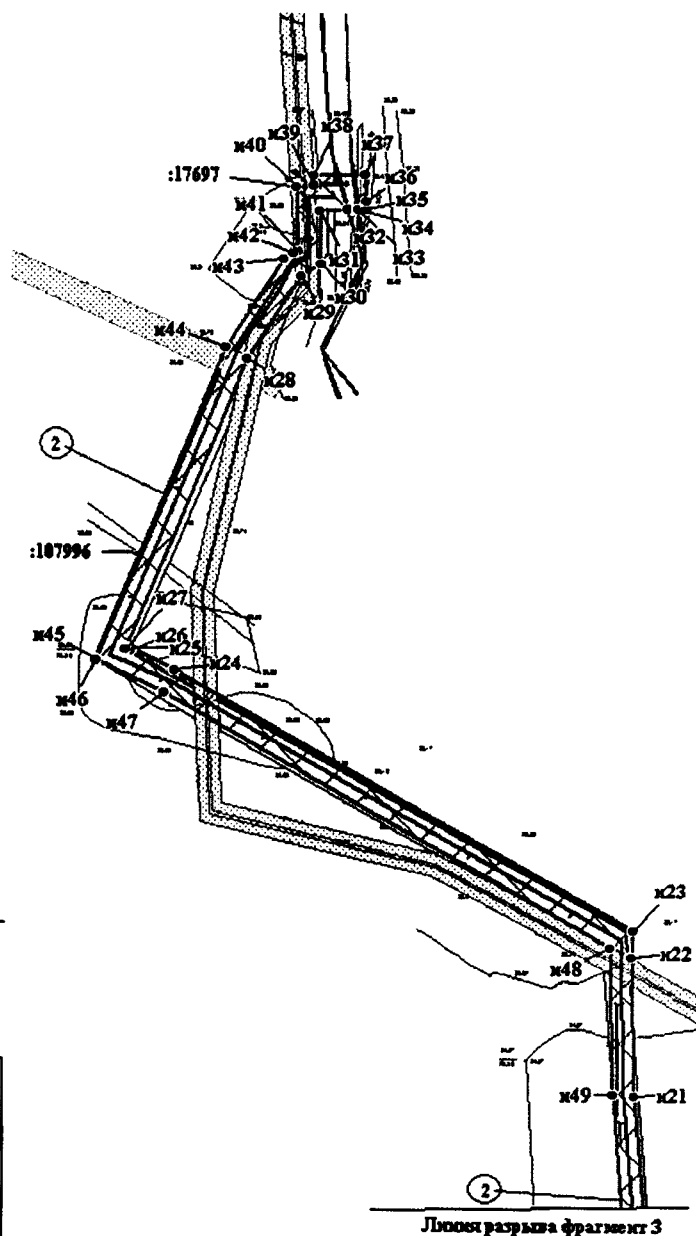
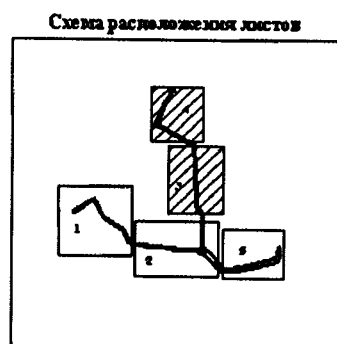
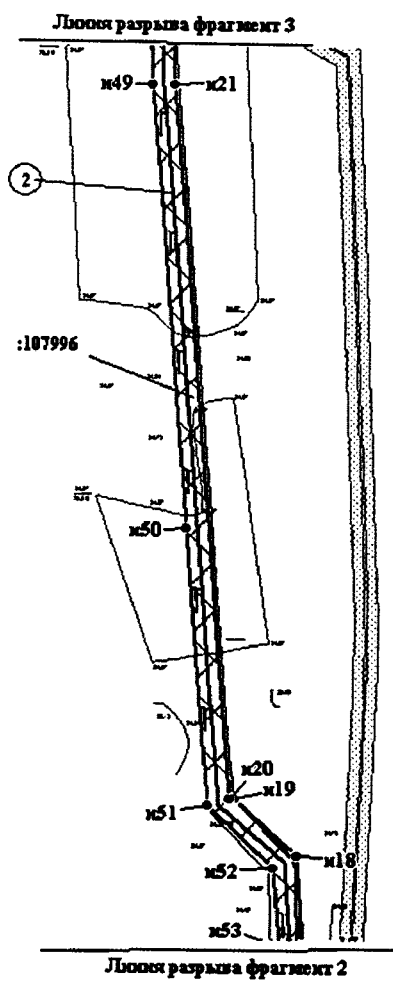


Условные обозначения			
	зона планируемого размещения объекта		земельный участок согласно сведениям Единого государственного реестра недвижимости
	земельные участки поставленные на ГКУ		граница земельного участка
	точки поворота границ земельного участка		номера объектов капитального строительства

Основная часть проекта планировки территории для размещения
линейного объекта регионального значения
Ханты - Мансийского автономного округа - Югры
«Реконструкция куста скважин №404 Тагринского месторождения»
Землепользователь ООО «Белые ночи»
Масштаб 1:5000



Основная часть проекта планировки территории для размещения
линейного объекта регионального значения
Ханты - Мансийского автономного округа - Югры
«Реконструкция куста скважин №404 Тагринского месторождения»
Землепользователь ООО «Белые ночи»
Масштаб 1:5000



Основная часть проекта планировки территории для размещения
линейного объекта регионального значения
Ханты - Мансийского автономного округа - Югры
«Реконструкция куста скважин №404 Тагринского месторождения»
Землепользователь ООО «Белые ночи»
Масштаб 1:5000

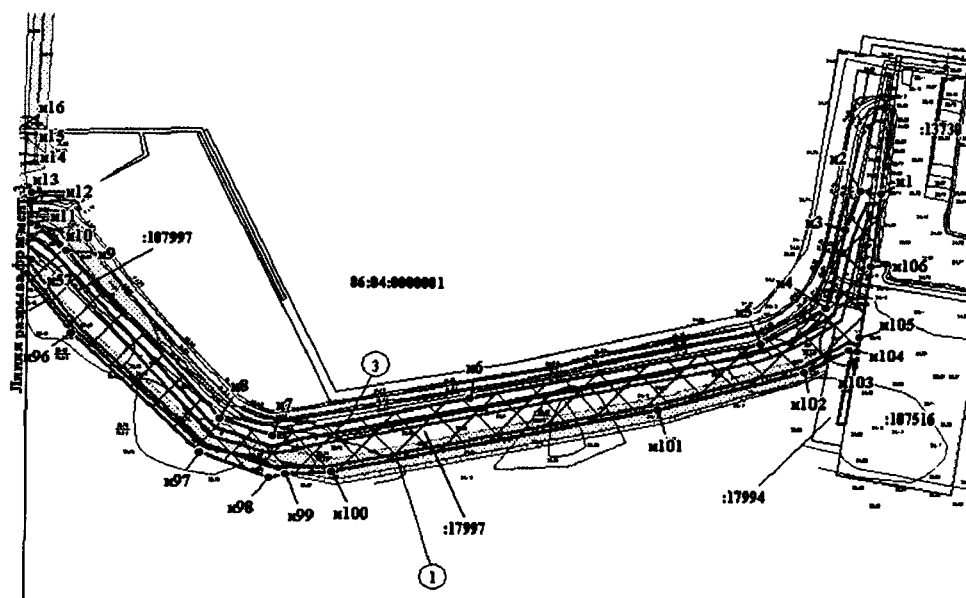
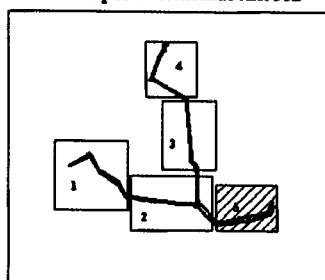


Схема расположения листов



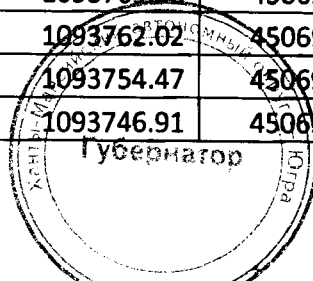
Основная часть проекта планировки территории для размещения
линейного объекта регионального значения
Ханты - Мансийского автономного округа - Югры
«Реконструкция куста скважин №404 Тагринского месторождения»
Землепользователь ООО «Белые ночи»

Каталог координат поворотных точек

н1	1093636.72	4508642.58	н35	1095430.54	4507402.25
н2	1093639.07	4508621.31	н36	1095436.06	4507402.25
н3	1093599.56	4508605.44	н37	1095458.88	4507400.25
н4	1093519.33	4508585.42	н38	1095458.13	4507356.91
н5	1093480.16	4508518.19	н39	1095449.78	4507357.50
н6	1093422.31	4508216.70	н40	1095449.15	4507342.31
н7	1093383.26	4508011.15	н41	1095394.98	4507343.14
н8	1093399.84	4507957.11	н42	1095392.44	4507340.23
н9	1093570.82	4507798.02	н43	1095388.14	4507331.10
н10	1093595.18	4507767.79	н44	1095312.83	4507282.86
н11	1093598.89	4507761.01	н45	1095050.09	4507171.95
н12	1093630.30	4507763.18	н46	1095049.29	4507173.42
н13	1093630.24	4507749.53	н47	1095022.50	4507231.47
н14	1093668.05	4507748.54	н48	1094809.68	4507610.57
н15	1093689.67	4507748.13	н49	1094687.44	4507614.12
н16	1093693.67	4507748.03	н50	1094317.27	4507643.20
н17	1093965.87	4507741.45	н51	1094083.59	4507661.43
н18	1094041.22	4507737.14	н52	1094031.49	4507716.21
н19	1094089.60	4507683.02	н53	1093964.85	4507721.48
н20	1094088.95	4507679.74	н54	1093592.77	4507730.47
н21	1094686.71	4507632.56	н55	1093587.58	4507739.98
н22	1094800.79	4507629.54	н56	1093577.24	4507739.10
н23	1094823.65	4507631.38	н57	1093561.57	4507762.45
н24	1095040.48	4507240.30	н58	1093572.66	4507709.81
н25	1095059.19	4507203.74	н59	1093600.26	4507705.95
н26	1095056.45	4507202.51	н60	1093595.57	4507575.10
н27	1095058.49	4507197.69	н61	1093675.31	4506927.71
н28	1095303.59	4507301.21	н62	1093685.53	4506911.99
н29	1095373.39	4507346.00	н63	1093688.11	4506904.37
н30	1095383.74	4507363.32	н64	1093699.21	4506890.29
н31	1095429.39	4507362.61	н65	1093702.15	4506886.62
н32	1095429.95	4507386.66	н66	1093716.84	4506879.87
н33	1095430.28	4507394.36	н67	1093806.79	4506837.80
н34	1095430.32	4507395.37	н68	1093842.38	4506805.81

Основная часть проекта планировки территории для размещения
линейного объекта регионального значения
Ханты - Мансийского автономного округа - Югры
«Реконструкция куста скважин №404 Тагринского месторождения»
Землепользователь ООО «Белые ночи»

н69	1093962.58	4506609.87
н70	1093985.84	4506589.29
н71	1094132.56	4506506.08
н72	1094137.75	4506502.89
н73	1094144.81	4506498.41
н74	1094147.80	4506489.67
н75	1094147.35	4506487.00
н76	1094174.03	4506470.03
н77	1094047.52	4506232.24
н78	1094037.52	4506232.96
н79	1094027.66	4506231.74
н80	1094022.64	4506245.90
н81	1094041.61	4506253.11
н82	1094155.72	4506463.74
н83	1093955.87	4506590.92
н84	1093820.29	4506798.78
н85	1093672.44	4506880.53
н86	1093663.02	4506885.63
н87	1093657.39	4506947.23
н88	1093650.54	4506988.71
н89	1093640.98	4507058.70
н90	1093611.75	4507315.47
н91	1093602.77	4507387.98
н92	1093579.44	4507575.90
н93	1093584.08	4507691.93
н94	1093560.09	4507695.82
н95	1093547.39	4507755.10
н96	1093485.53	4507803.80
н97	1093365.82	4507935.63
н98	1093340.66	4508008.28
н99	1093343.99	4508025.30
н100	1093346.43	4508072.21
н101	1093412.41	4508412.07
н102	1093451.87	4508562.68
н103	1093769.58	4506958.08
н104	1093762.02	4506949.72
н105	1093754.47	4506941.35
н106	1093746.91	4506932.98



Проект межевания территории для размещения
линейного объекта регионального значения
Ханты - Мансийского автономного округа - Югры
«Реконструкция куста скважин №404 Тагринского
месторождения»
Землепользователь ООО «Белые ночи»
Масштаб 1:2000

Приложение 2
к постановлению Правительства
Ханты - Мансийского
автономного округа – Югры
от 2 сентября 2016 года № 333-п

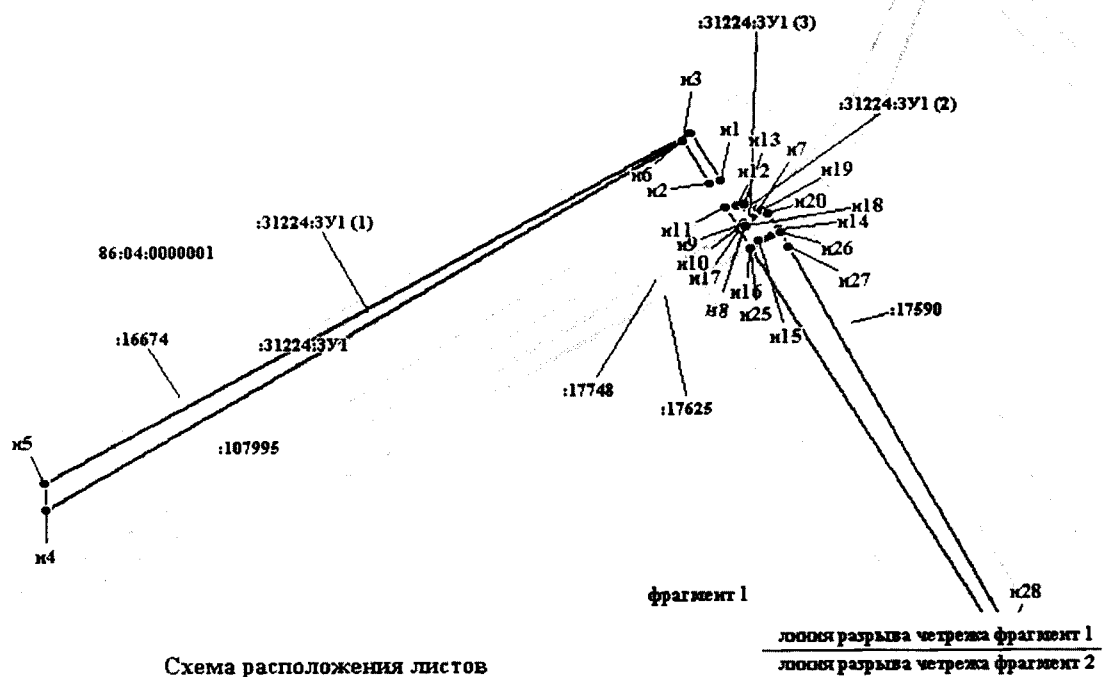
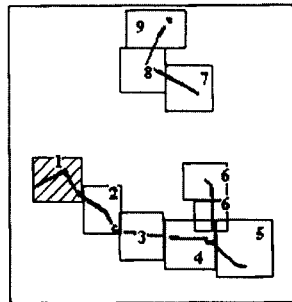
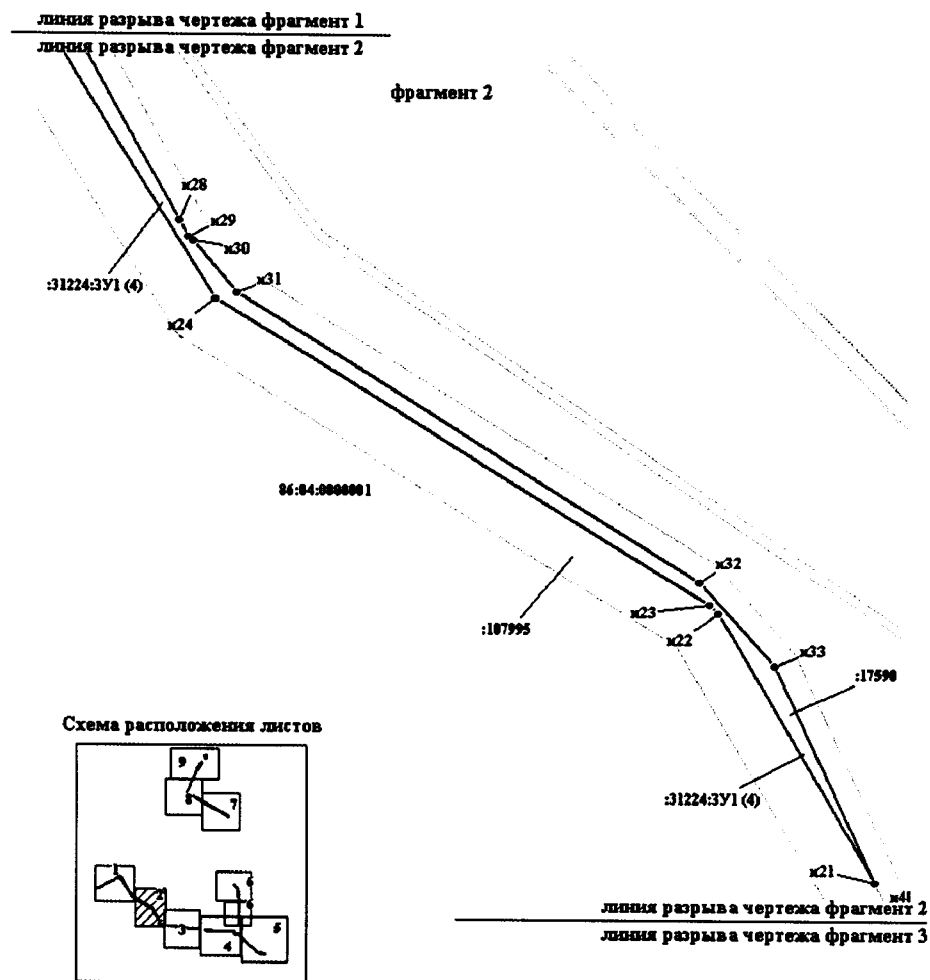


Схема расположения листов



Условные обозначения	
	земельные участки согласно сведениям кадастрового реестра
	земельные участки поставленные на ГКН
	граница земельного участка
	• н1 точки поворота границ земельного участка
	:31224:3У1(1) номера объектов капитального строительства
	86.04.0000001 номер кадастрового квартала

Проект межевания территории
 для размещения линейного объекта регионального значения
 Ханты - Мансийского автономного округа - Югры
 «Реконструкция куста скважин №404 Тагринского месторождения»
 Землепользователь ООО «Белые ночи»
 Масштаб 1:2000



Проект межевания территории
 для размещения линейного объекта регионального значения
 Ханты - Мансийского автономного округа - Югры
 «Реконструкция куста скважин №404 Тагринского месторождения»
 Землепользователь ООО «Белые ночи»
 Масштаб 1:2000

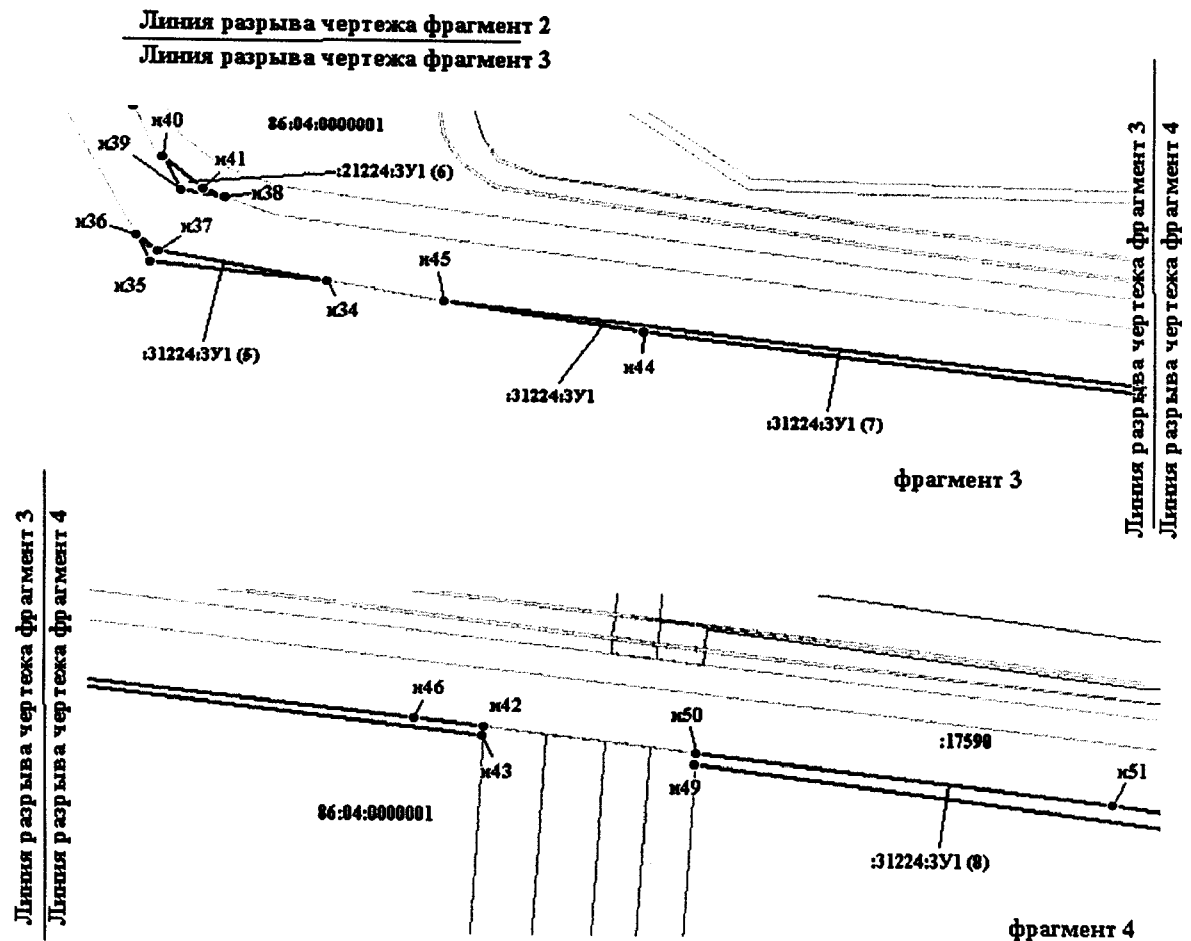
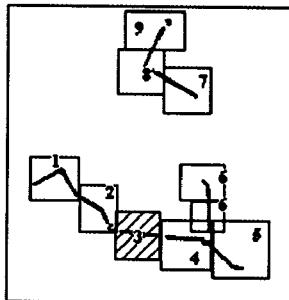


Схема расположения листов



Проект межевания территории
 для размещения линейного объекта регионального значения
 Ханты - Мансийского автономного округа - Югры
 «Реконструкция куста скважин №404 Тагринского месторождения»
 Землепользователь ООО «Белые ночи»
 Масштаб 1:2000

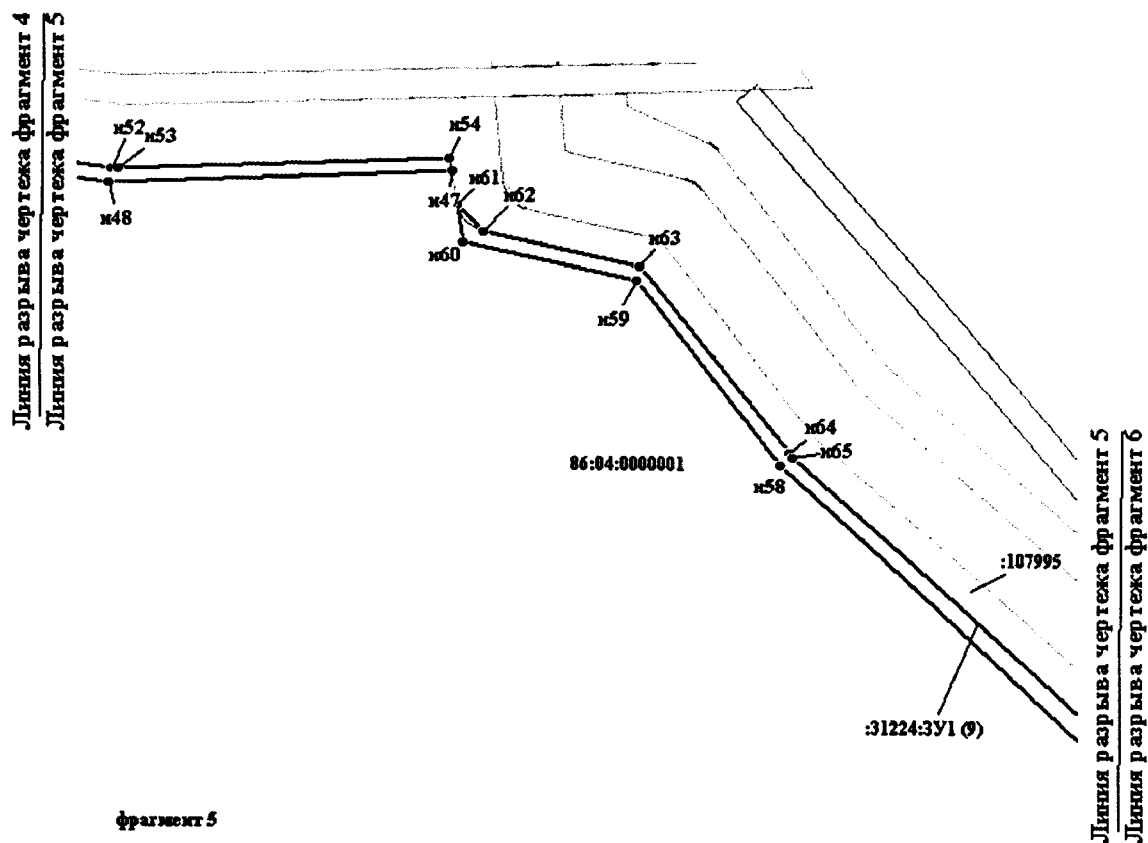
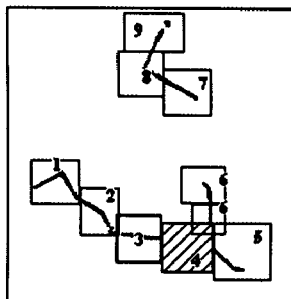


Схема расположения листов



Проект межевания территории
 для размещения линейного объекта регионального значения
 Ханты - Мансийского автономного округа - Югры
 «Реконструкция куста скважин №404 Тагринского месторождения»
 Землепользователь ООО «Белые ночи»
 Масштаб 1:2000

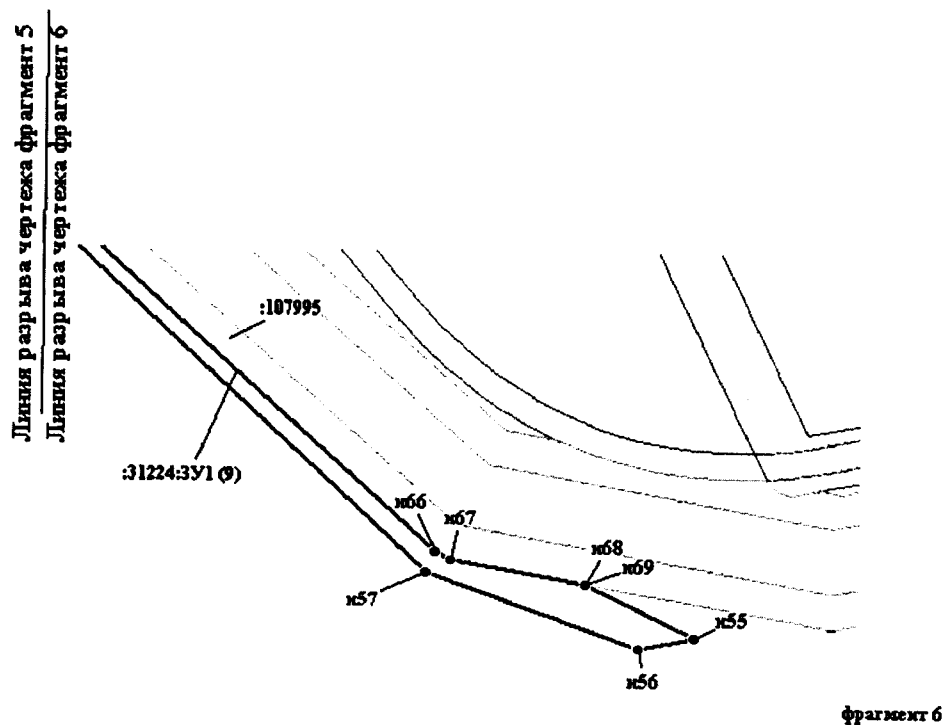
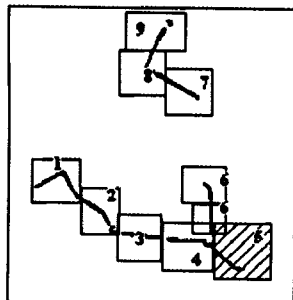
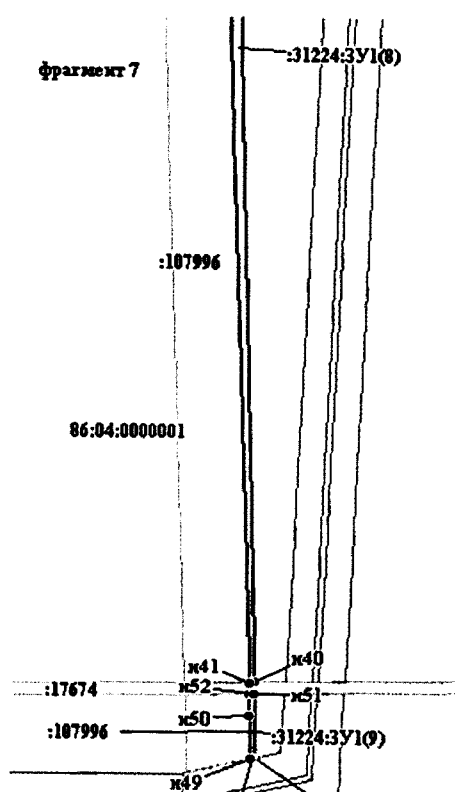


Схема расположения листов



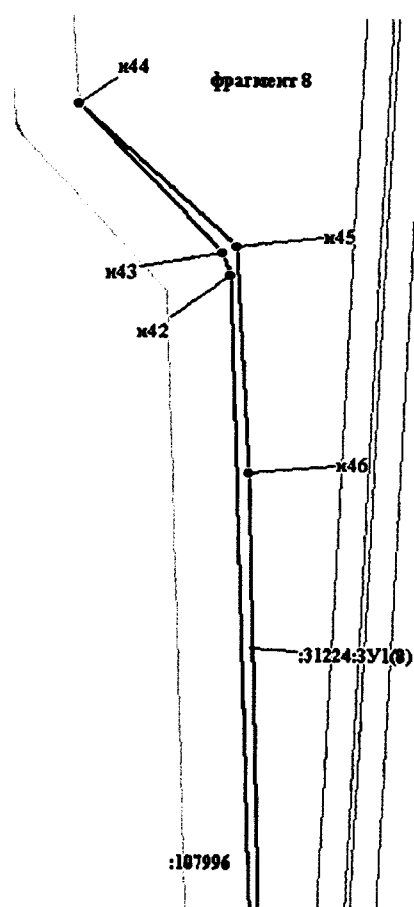
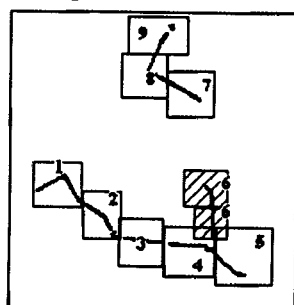
Проект межевания территории
 для размещения линейного объекта регионального значения
 Ханты - Мансийского автономного округа - Югры
 «Реконструкция куста скважин №404 Тагринского месторождения»
 Землепользователь ООО «Белые ночи»
 Масштаб 1:2000



Линия разрыва чертежа фрагмент 7

Линия разрыва чертежа фрагмент 6

Схема расположения листов



Линия разрыва чертежа фрагмент 8

Линия разрыва чертежа фрагмент 7

Проект межевания территории
 для размещения линейного объекта регионального значения
 Ханты - Мансийского автономного округа - Югры
 «Реконструкция куста скважин №404 Тагринского месторождения»
 Землепользователь ООО «Белые ночи»
 Масштаб 1:2000

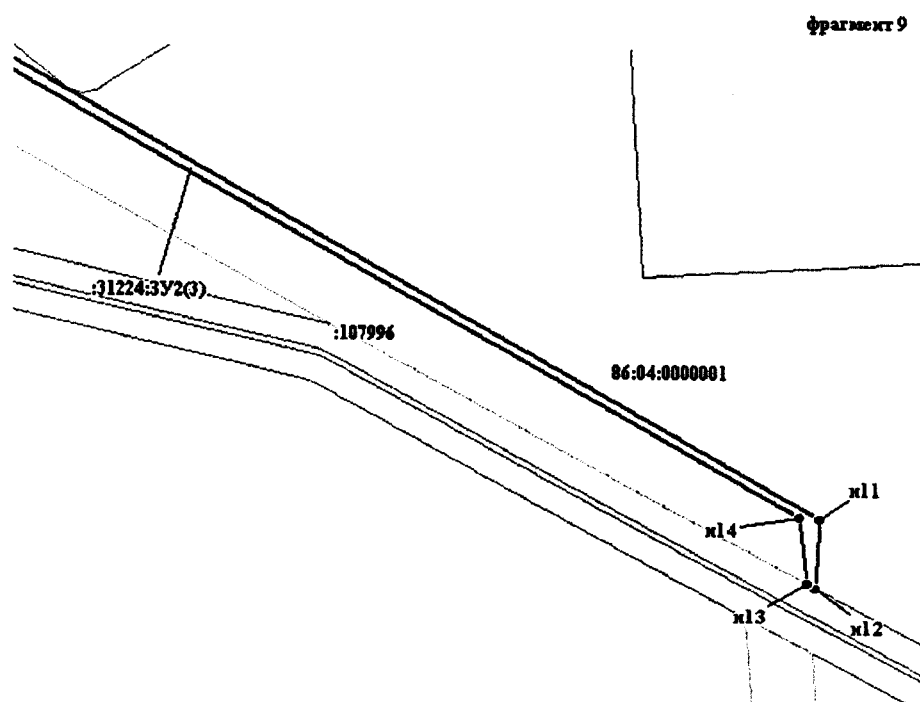
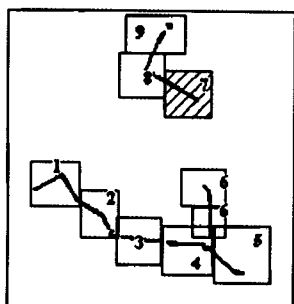


Схема расположения листов



Линия разрыва чертежа фрагмент 9

Линия разрыва чертежа фрагмент 8

Проект межевания территории
 для размещения линейного объекта регионального значения
 Ханты - Мансийского автономного округа - Югры
 «Реконструкция куста скважин №404 Тагринского месторождения»
 Землепользователь ООО «Белые ночи»
 Масштаб 1:2000

Линия разрыва чертежа фрагмент 11
Линия разрыва чертежа фрагмент 10

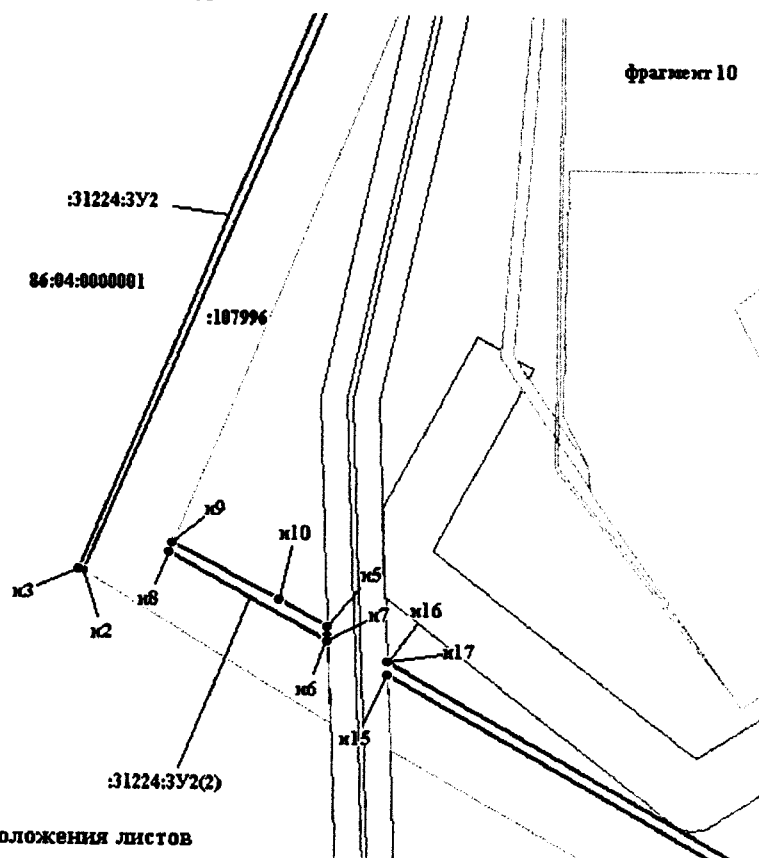
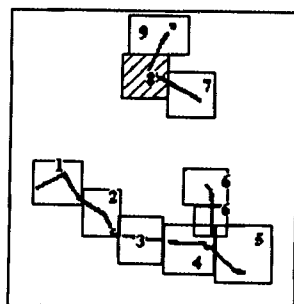
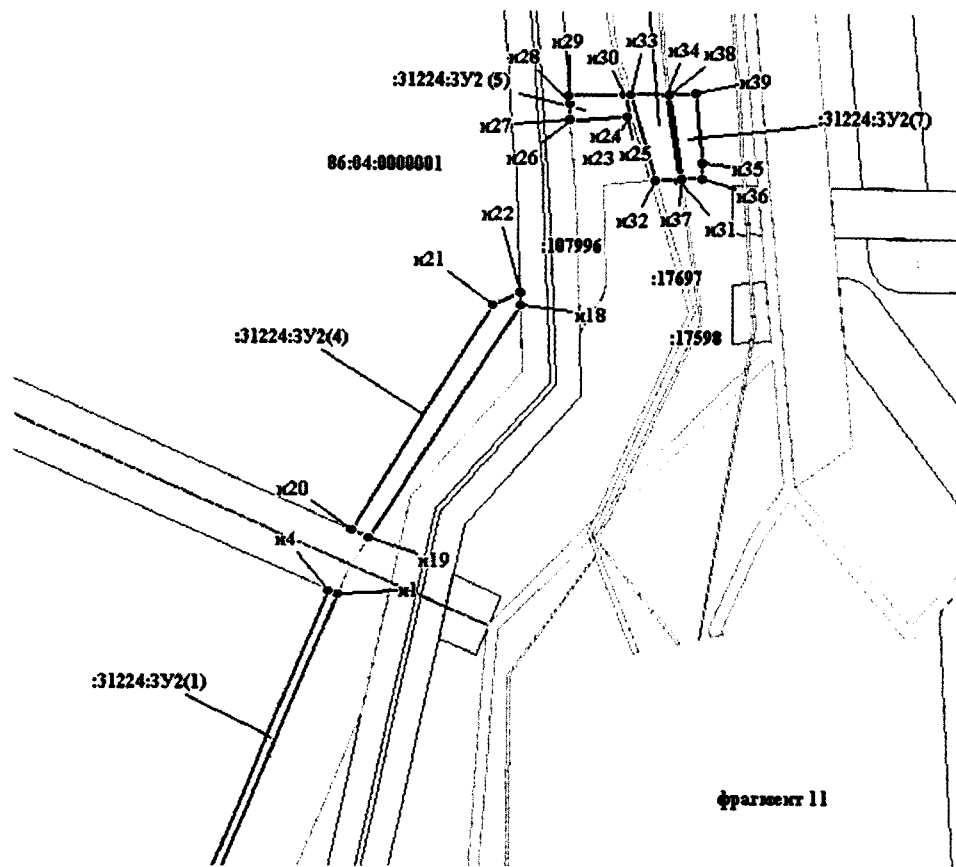


Схема расположения листов



Линия разрыва чертежа фрагмент 10
Линия разрыва чертежа фрагмент 9

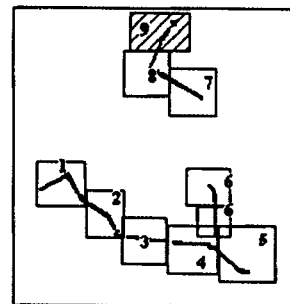
Проект межевания территории
 для размещения линейного объекта регионального значения
 Ханты - Мансийского автономного округа - Югры
 «Реконструкция куста скважин №404 Тагринского месторождения»
 Землепользователь ООО «Белые ночи»
 Масштаб 1:2000



Линия разрыва чертежа фрагмент 11

Линия разрыва чертежа фрагмент 10

Схема расположения листов



Проект межевания территории
для размещения линейного объекта регионального значения
Ханты - Мансийского автономного округа - Югры
«Реконструкция куста скважин №404 Тагринского месторождения»
Землепользователь ООО «Белые ночи»

Каталог координат поворотных

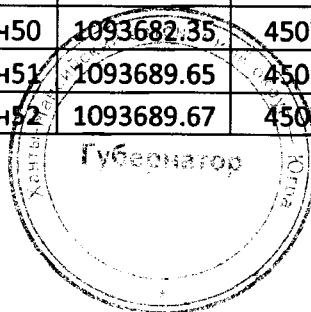
точек :31224:ЗУ1(1), :31224:ЗУ1(2),
:31224:ЗУ1(3) :31224:ЗУ1(4), :31224:ЗУ1(5),
:31224:ЗУ1(6), :31224:ЗУ1(7), :31224:ЗУ1(8),
:31224:ЗУ1(9)

н1	1094156.36	4506481.28	н31	1093962.58	4506609.87	н61	1093572.46	4507693.96
н2	1094155.58	4506477.29	н32	1093842.39	4506805.82	н62	1093563.61	4507702.49
н3	1094171.13	4506467.35	н33	1093806.79	4506837.8	н63	1093552.17	4507756.04
н4	1094037.52	4506232.96	н34	1093657.4	4506947.24	н64	1093489.94	4507806.74
н5	1094047.52	4506232.25	н35	1093663.03	4506885.63	н65	1093488.66	4507807.97
н6	1094174.03	4506470.04	н36	1093672.44	4506880.54	н66	1093372.51	4507938.7
н7	1094146.02	4506494.88	н37	1093667.17	4506888.20	н67	1093369.87	4507944.12
н8	1094141.63	4506490.66	н38	1093685.53	4506912.00	н68	1093362.01	4507989.86
н9	1094141.01	4506490.06	н39	1093688.03	4506896.87	н69	1093361.9	4507989.92
н10	1094139.55	4506487.48	н40	1093699.21	4506890.29			
н11	1094146.68	4506482.99	н41	1093688.11	4506904.37			
н12	1094147.36	4506487.01	н42	1093614.8	4507315.69			
н13	1094147.81	4506489.68	н43	1093611.76	4507315.48			
н14	1094138.55	4506502.33	н44	1093640.98	4507058.71			
н15	1094134.61	4506495.12	н45	1093650.61	4506988.32			
н16	1094132.77	4506491.78	н46	1093617.47	4507292.13			
н17	1094138.68	4506488.04	н47	1093584.09	4507691.93			
н18	1094140.12	4506490.58	н48	1093579.44	4507575.9			
н19	1094145.64	4506496.00	н49	1093602.77	4507387.98			
н20	1094144.81	4506498.41	н50	1093606.65	4507388.27			
н21	1093716.85	4506879.88	н51	1093590.71	4507530.19			
н22	1093829.20	4506813.62	н52	1093584.11	4507576.86			
н23	1093832.86	4506810.210	н53	1093584.01	4507578.84			
н24	1093960.01	4506600.89	н54	1093588.52	4507691.15			
н25	1094131.89	4506492.33	н55	1093344.28	4508026.97			
н26	1094137.75	4506502.90	н56	1093340.67	4508008.29			
н27	1094132.57	4506506.08	н57	1093365.83	4507935.64			
н28	1093992.55	4506585.49	н58	1093485.53	4507803.80			
н29	1093985.84	4506589.30	н59	1093547.4	4507755.11			
н30	1093983.97	4506590.95	н60	1093560.09	4507695.82			

Проект межевания территории
для размещения линейного объекта регионального значения
Ханты - Мансийского автономного округа - Югры
«Реконструкция куста скважин №404 Тагринского месторождения»
Землепользователь ООО «Белые ночи»

Каталог координат поворотных
точек :31224:3У2(1), :31224:3У2(2),
:31224:3У2(3) :31224:3У2(4), :31224:3У2(5),
:31224:3У2(6), :31224:3У2(7)

н1	1095290.92	4507278.09	н27	1095449.98	4507357.49
н2	1095049.29	4507173.42	н28	1095455.20	4507357.13
н3	1095050.09	4507171.95	н29	1095458.13	4507356.91
н4	1095292.36	4507274.76	н30	1095458.47	4507376.06
н5	1095031.33	4507256.60	н31	1095430.28	4507394.36
н6	1095028.31	4507256.70	н32	1095429.95	4507386.66
н7	1095026.46	4507256.77	н33	1095458.52	4507378.19
н8	1095056.03	4507202.38	н34	1095458.73	4507390.17
н9	1095059.19	4507203.74	н35	1095436.06	4507402.25
н10	1095040.48	4507240.30	н36	1095430.54	4507402.25
н11	1094823.65	4507631.38	н37	1095430.32	4507395.37
н12	1094800.79	4507629.54	н38	1095458.74	4507391.17
н13	1094802.23	4507626.80	н39	1095458.88	4507400.25
н14	1094824.28	4507624.11	н40	1093693.67	4507748.04
н15	1095015.41	4507277.24	н41	1093693.66	4507746.25
н16	1095019.06	4507277.12	н42	1094031.76	4507735.22
н17	1095019.83	4507277.08	н43	1094039.05	4507732.1
н18	1095388.41	4507340.37	н44	1094089.61	4507683.02
н19	1095310.25	4507288.81	н45	1094041.22	4507737.14
н20	1095312.83	4507282.86	н46	1093965.87	4507741.45
н21	1095388.14	4507331.10	н47	1093668.05	4507748.54
н22	1095392.44	4507340.23	н48	1093667.82	4507747.35
н23	1095451.28	4507378.18	н49	1093667.77	4507747.11
н24	1095451.32	4507377.61	н50	1093682.35	4507746.63
н25	1095451.28	4507376.70	н51	1093689.65	4507746.39
н26	1095449.77	4507357.50	н52	1093689.67	4507748.13



Приложение 3
к постановлению Правительства
Ханты-Мансийского
автономного округа – Югры
от 2 сентября 2016 года № 333-п

**Положение о размещении линейного объекта регионального значения
Ханты - Мансийского автономного округа – Югры
«Реконструкция куста скважин №404 Тагринского месторождения»**

I. Размещение объекта.

В административном отношении линейный объект регионального значения Ханты - Мансийского автономного округа – Югры «Реконструкция куста скважин № 404 Тагринского месторождения» (далее – проектируемый объект) расположен на межселенной территории в границах Тагринского месторождения нефти Нижневартовского района Ханты - Мансийского автономного округа – Югры.

В географическом отношении территория проектируемого объекта находится в 35 километрах на восток от населенного пункта Тагринский и Сев. Варьеганский и в 40-50 километрах на северо-восток от города Радужный.

II. Функциональное зонирование территории.

Проектируемый объект располагается на землях лесного фонда, находящихся в ведении территориального отдела – Аганского лесничества (Радужнинское участковое лесничество).

III. Решения по планировочной организации земельных участков для размещения проектируемого объекта.

Расчет полосы отвода земельных участков для выполнения работ по строительству проектируемого объекта производится с учетом действующих норм отвода земель.

Таблица 1

Площади земельных участков, необходимые для
строительства и эксплуатации проектируемого объекта.

Наименование объекта (кадастровый номер)	Площадь вновь испрашиваемых земельных участков, га	Площадь по земельным участкам, стоящих на кадастровом учете и ранее предоставленных в аренду, га	Зона застройки, га
«Реконструкция куста скважин № 404 Тагринского месторождения»	1,5466	11,0190	12,5656

Таблица 2

Площади земельных участков под проектируемый объект.

№ земельного участка		Площадь земельного участка, м ²	Категория земель
№ образованного земельного участка	№ образованного контура земельного участка		
86:04:0000001:31224:ЗУ1	86:04:0000001:31224:ЗУ1(1)	0,1768	Земли лесного фонда
	86:04:0000001:31224:ЗУ1(2)	0,0053	
	86:04:0000001:31224:ЗУ1(3)	0,0095	
	86:04:0000001:31224:ЗУ1(4)	0,3817	
	86:04:0000001:31224:ЗУ1(5)	0,0157	
	86:04:0000001:31224:ЗУ1(6)	0,0052	
	86:04:0000001:31224:ЗУ1(7)	0,0725	
	86:04:0000001:31224:ЗУ1(8)	0,1429	
	86:04:0000001:31224:ЗУ1(9)	0,2670	
ИТОГО		86:04:0000001:31224:ЗУ1	1,0466
86:04:0000001:31224:ЗУ2	86:04:0000001:31224:ЗУ2(1)	0,0696	Земли лесного фонда
	86:04:0000001:31224:ЗУ2(2)	0,0247	
	86:04:0000001:31224:ЗУ2(3)	0,1463	
	86:04:0000001:31224:ЗУ2(4)	0,0660	
	86:04:0000001:31224:ЗУ2(5)	0,0155	
	86:04:0000001:31224:ЗУ2(6)	0,0282	
	86:04:0000001:31224:ЗУ2(7)	0,0232	
ИТОГО		86:04:0000001:31224:ЗУ2	0,5000

Координаты границ земельного участка, необходимого для размещения проектируемого объекта, в графических материалах проекта определены в местной системе координат Ханты-Мансийского автономного округа – Югры МСК-86.

IV. Особо охраняемые территории и зоны с особыми условиями использования территории.

Проектируемый объект технологически привязаны к объектам сложившейся инфраструктуры и проходят вдоль существующих коридоров коммуникаций и на свободной от застройки территории. Строительство будет носить локальный характер и затрагивать территорию, которая уже подвергалась мощному длительному техногенному воздействию.

Проектируемый объект не пересекает водоохранную зону и прибрежную защитную полосу водных объектов.

В границах участка работ отсутствуют объекты историко-культурного наследия, особо охраняемые природные территории федерального, регионального и местного значения.

Проектируемый объект не попадает в границы территорий традиционного природопользования коренных малочисленных народов Севера регионального значения.



Основная часть проекта планировки
территории для размещения линейного объекта
регионального значения

Ханты - Мансийского автономного округа – Югры

«Обустройство кустов скважин №№ 22а, 24а Тагринского месторождения»

Землепользователь ООО «Белые ночи»

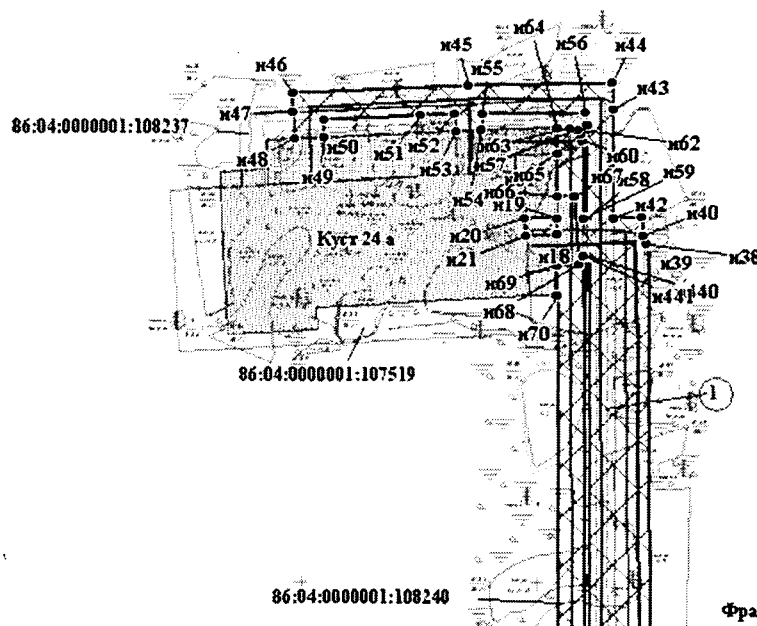
Масштаб 1:5000

Приложение 4
к постановлению Правительства

Ханты - Мансийского

автономного округа – Югры

от 2 сентября 2016 г. № 333-п



Фрагмент 1 плана разрыва

Фрагмент 2 плана разрыва

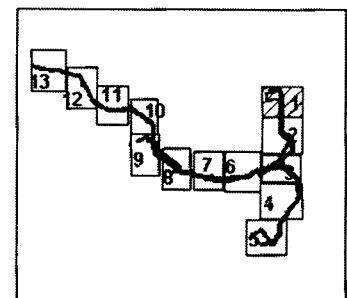
Экспликация зон планируемого размещения линейных объектов

Номер	Наименование
1	Обустройство кустов скважин №№ 22а, 24а Тагринского месторождения

Экспликация проектируемых линейных объектов

Номер	Наименование
1	Автодорога на куст скважин №24а
2	ВЛ-6 кВ от точки подключения до куста скважин №24а
3	Высоконапорный водовод на куст скважин №24а
4	Нефтегазосборный трубопровод с куста скважин №24а до т.вр. в нефтегазосборный трубопровод "куст 81 - т.вр. ДНС-1"
5	Высоконапорный водовод на куст скважин №22а
6	Нефтегазосборный трубопровод с куста скважин №22а до т.вр. в нефтегазосборный трубопровод от куста скважин №24а до т.вр. в нефтегазосборный трубопровод "куст 81 - т.вр. ДНС-1"
7	ВЛ-6кВ от точки подключения до куста скважин №22а
8	Автодорога на куст скважин №22а
9	ВЛ-6кВ для перевода питания куста скважин №6а
10	Коммерческий узел учета электроэнергии

Схема расположения листов



Условные обозначения

	зона планируемого размещения объекта	• 1	точки поворота границ земельного участка
	земельные участки поставленные на ГКН		земельные участки, согласно сведениям государственного лесного реестра
	граница земельного участка	1	номера объектов капитального строительства
86:04:0000001:108237	земельные участки отведенные под проектируемый объект		

Основная часть проекта планировки территории для размещения
линейного объекта регионального значения
Ханты - Мансийского автономного округа – Югры
«Обустройство кустов скважин №№ 22а, 24а Тагринского месторождения»
Землепользователь ООО «Белые ночи»
Масштаб 1:5000

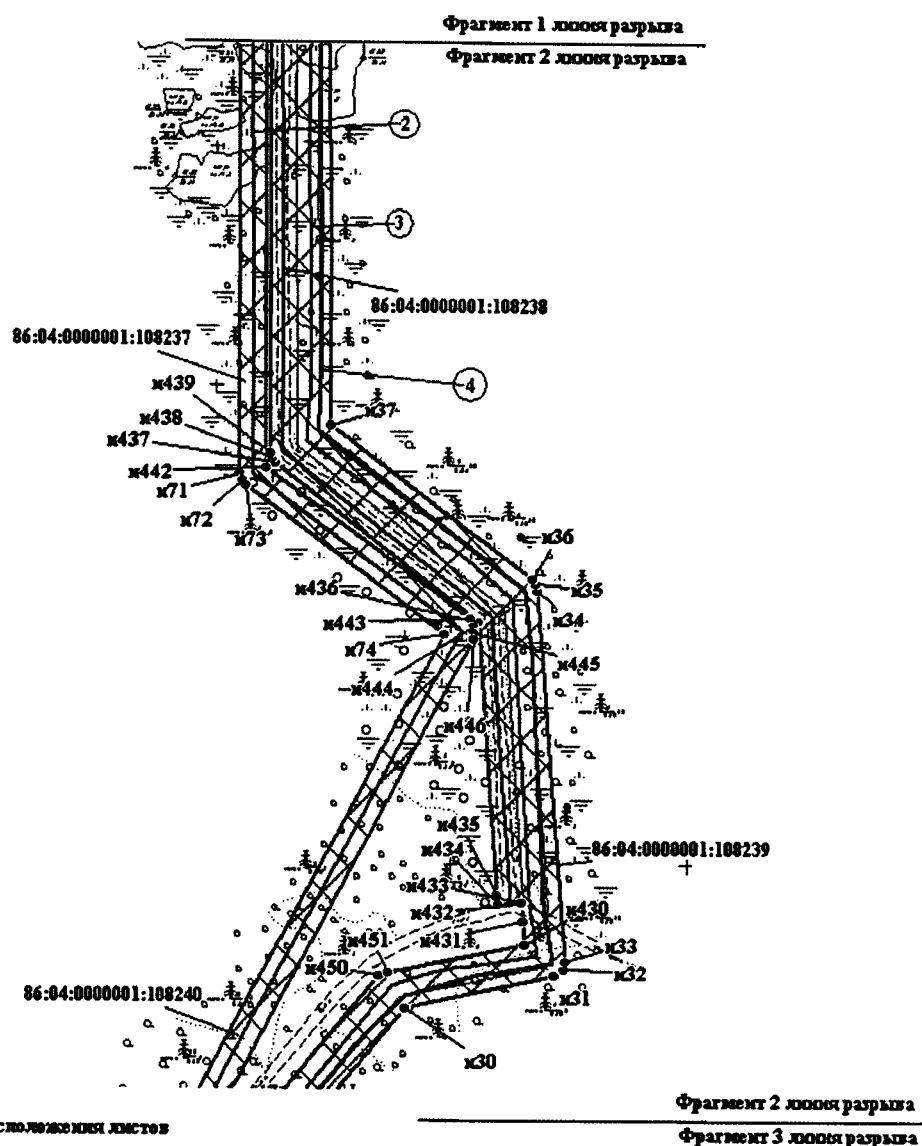
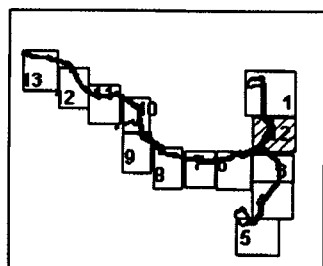


Схема расположения листов



Основная часть проекта планировки территории для размещения
линейного объекта регионального значения
Ханты - Мансийского автономного округа – Югры
«Обустройство кустов скважин №№ 22а, 24а Тагринского месторождения»
Землепользователь ООО «Белые ночи»
Масштаб 1:5000

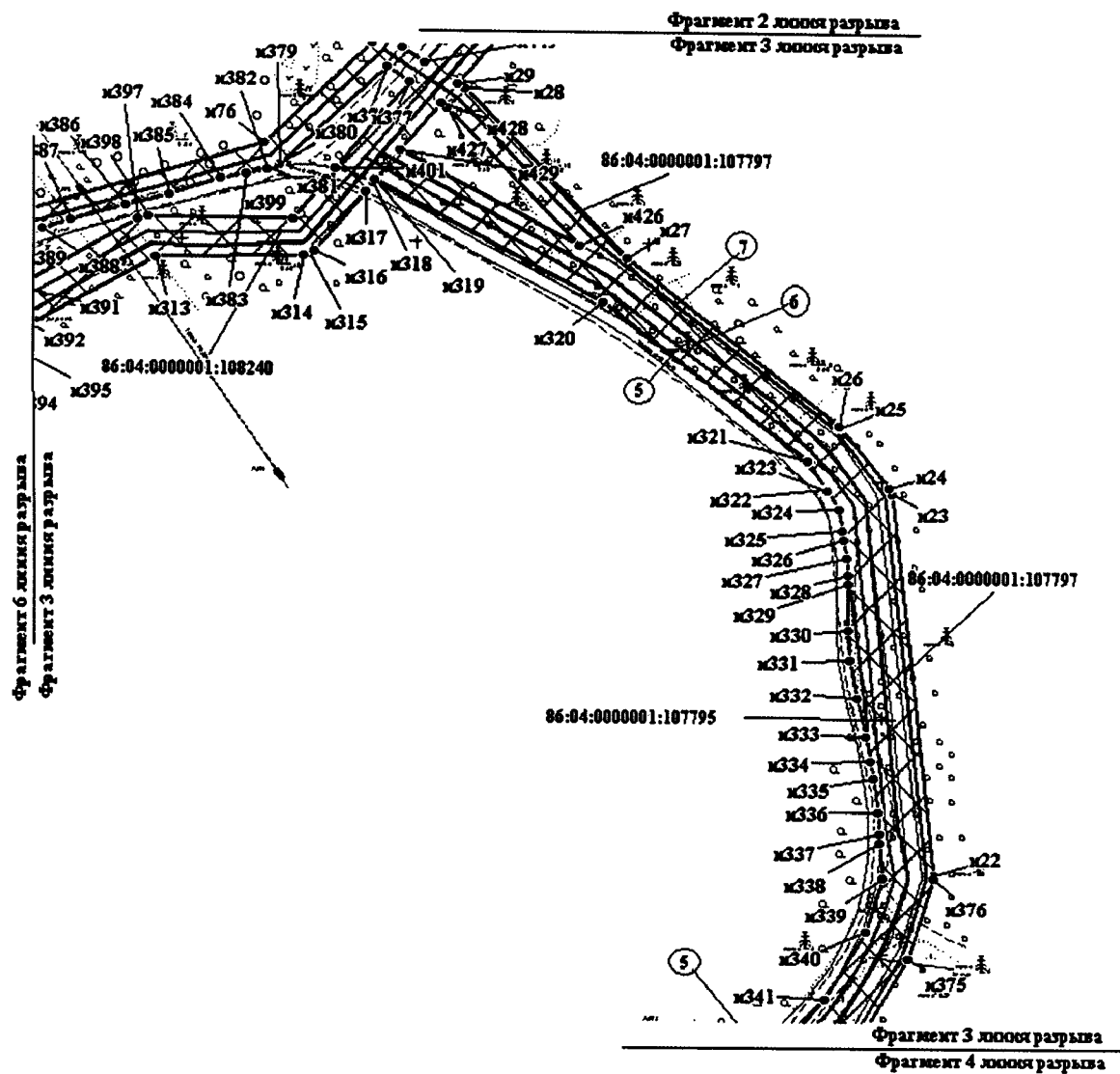
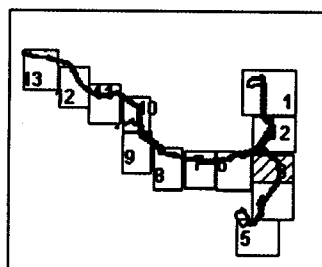


Схема расположения листов



Основная часть проекта планировки территории для размещения
линейного объекта регионального значения
Ханты - Мансийского автономного округа – Югры
«Обустройство кустов скважин №№ 22а, 24а Тагринского месторождения»
Землепользователь ООО «Белые ночи»
Масштаб 1:5000

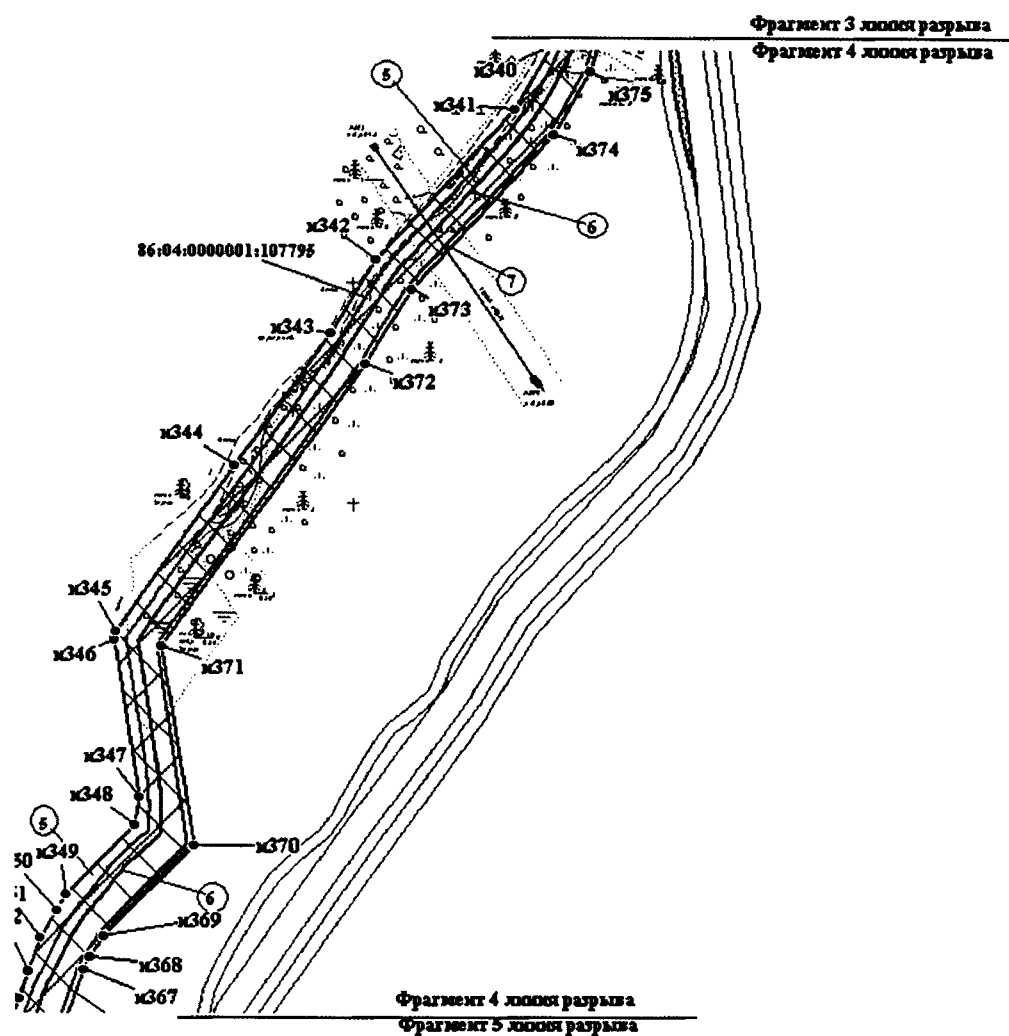
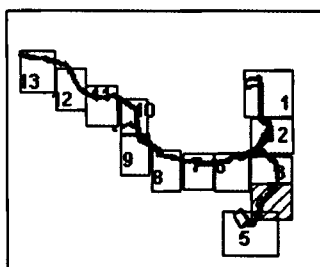


Схема расположения листов



Основная часть проекта планировки территории для размещения
линейного объекта регионального значения
Ханты - Мансийского автономного округа – Югры
«Обустройство кустов скважин №№ 22а, 24а Тагринского месторождения»
Землепользователь ООО «Белые ночи»
Масштаб 1:5000

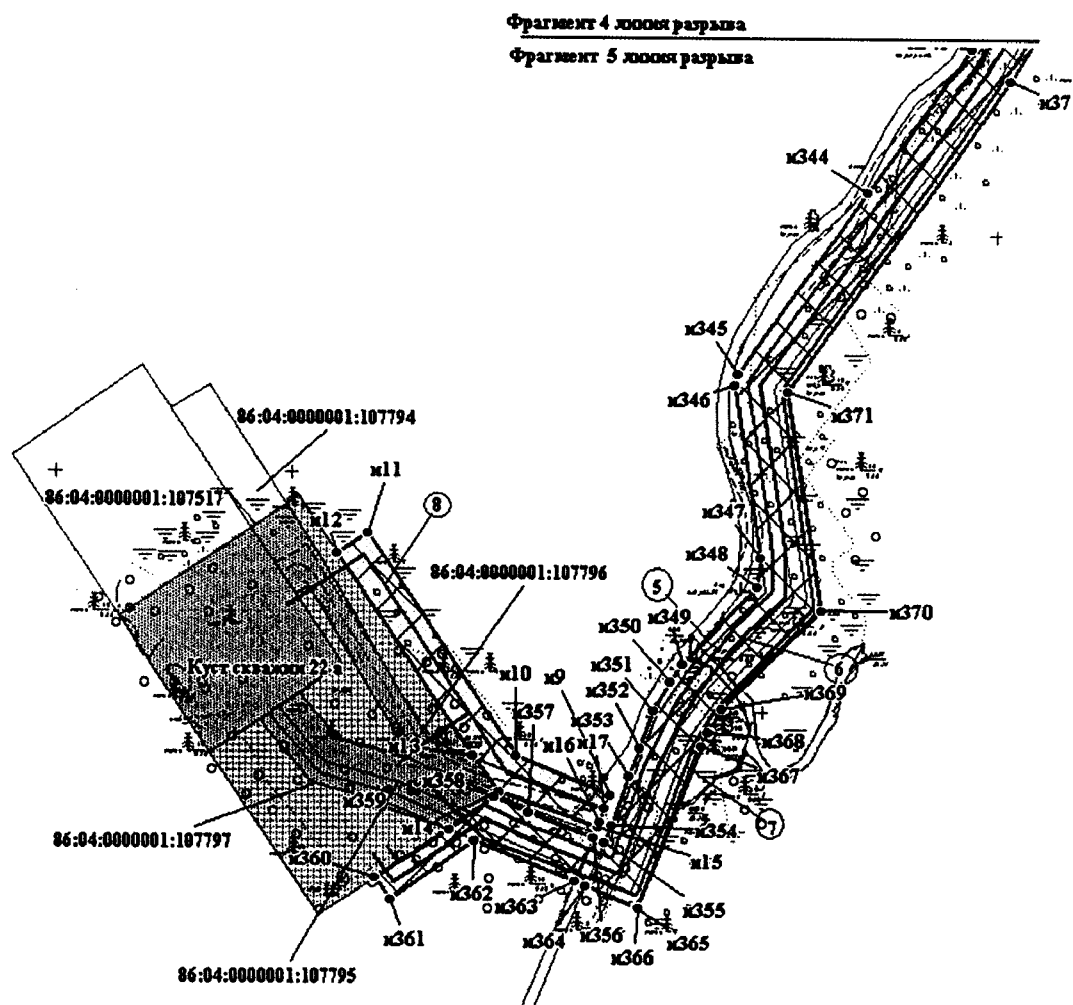
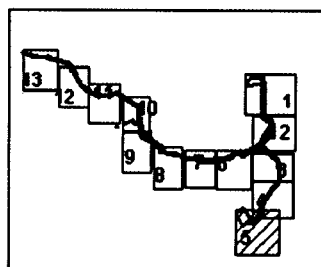


Схема расположения листов



Основная часть проекта планировки территории для размещения
линейного объекта регионального значения
Ханты - Мансийского автономного округа – Югры
«Обустройство кустов скважин №№ 22а, 24а Тагринского месторождения»
Землепользователь ООО «Белые ночи»
Масштаб 1:5000

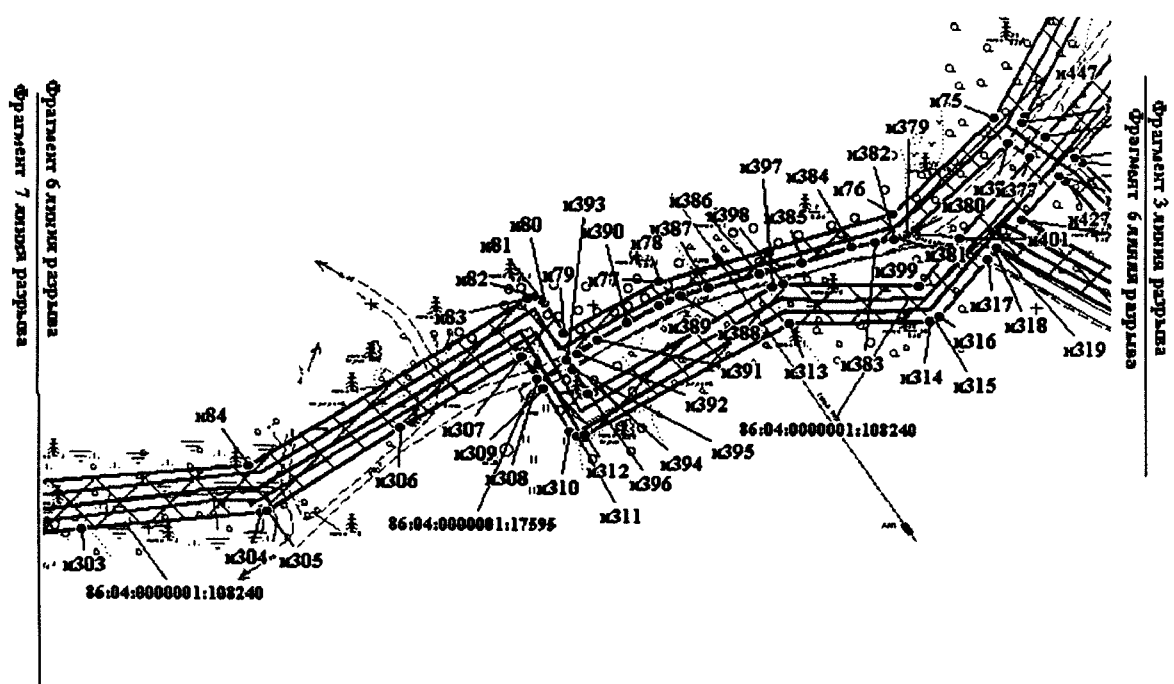
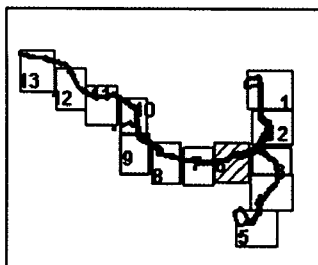


Схема расположения листов



Основная часть проекта планировки территории для размещения
линейного объекта регионального значения
Ханты - Мансийского автономного округа – Югры
«Обустройство кустов скважин №№ 22а, 24а Тагринского месторождения»
Землепользователь ООО «Белые ночи»
Масштаб 1:5000

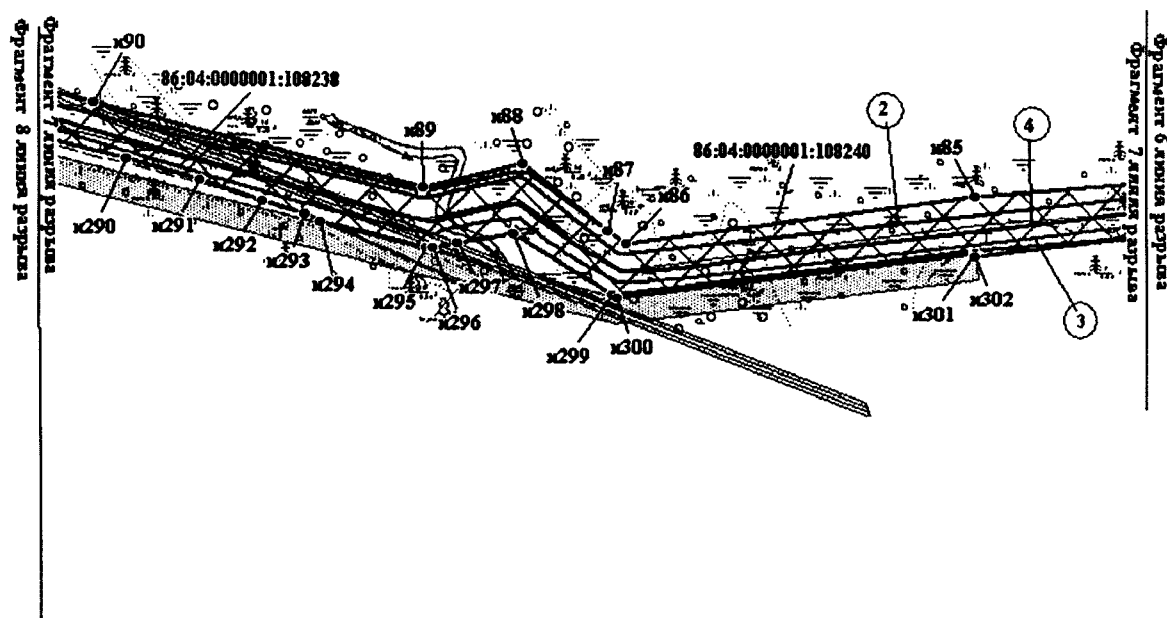
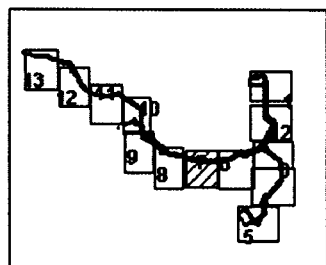
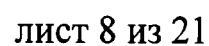


Схема расположения листов





Основная часть проекта планировки территории для размещения
линейного объекта регионального значения
Ханты - Мансийского автономного округа – Югры
«Обустройство кустов скважин №№ 22а, 24а Тагринского месторождения»
Землепользователь ООО «Белые ночи»
Масштаб 1:5000

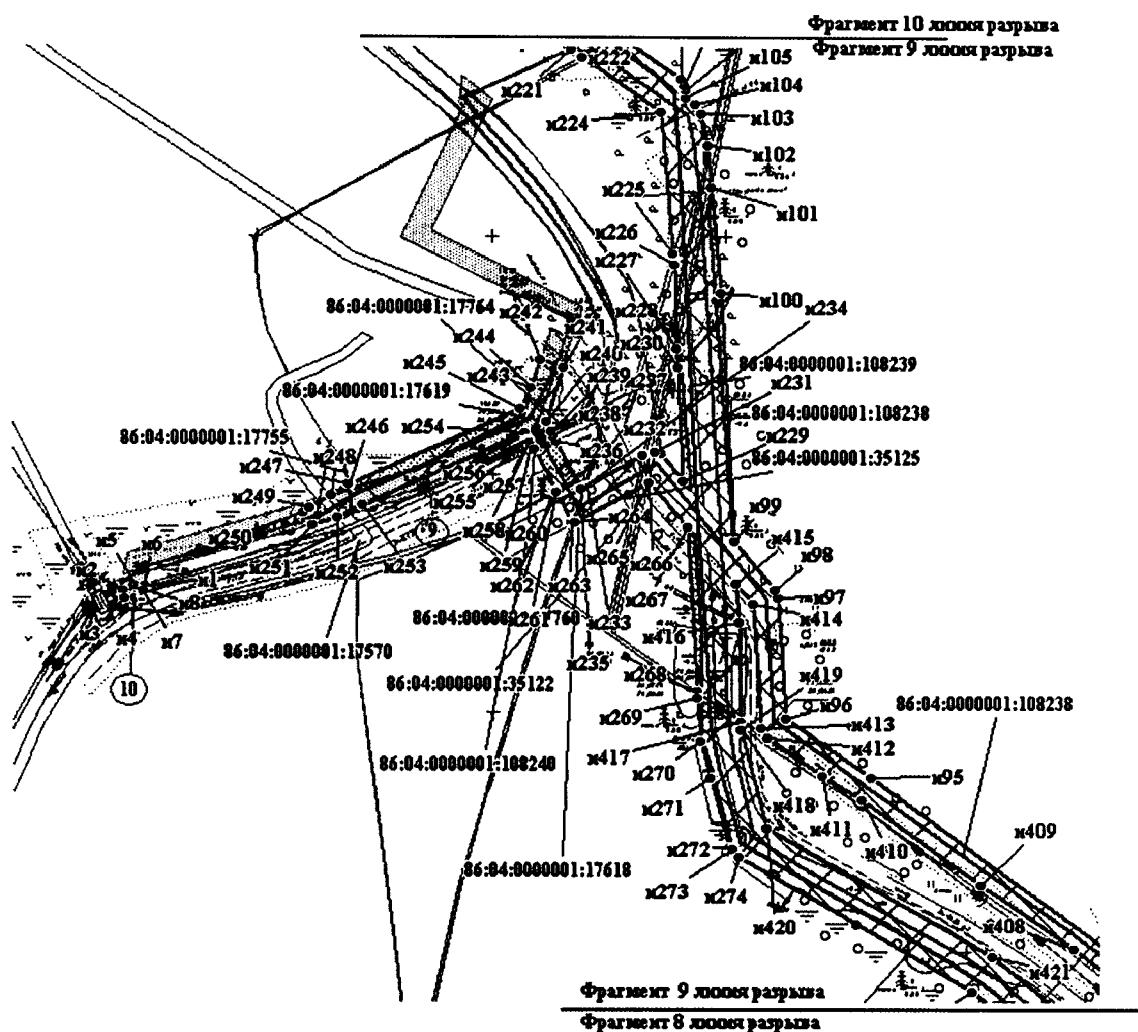
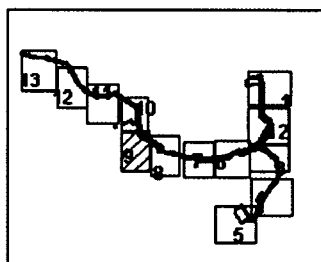


Схема расположения листов



Основная часть проекта планировки территории для размещения
линейного объекта регионального значения
Ханты - Мансийского автономного округа – Югры
«Обустройство кустов скважин №№ 22а, 24а Тагринского месторождения»
Землепользователь ООО «Белые ночи»
Масштаб 1:5000

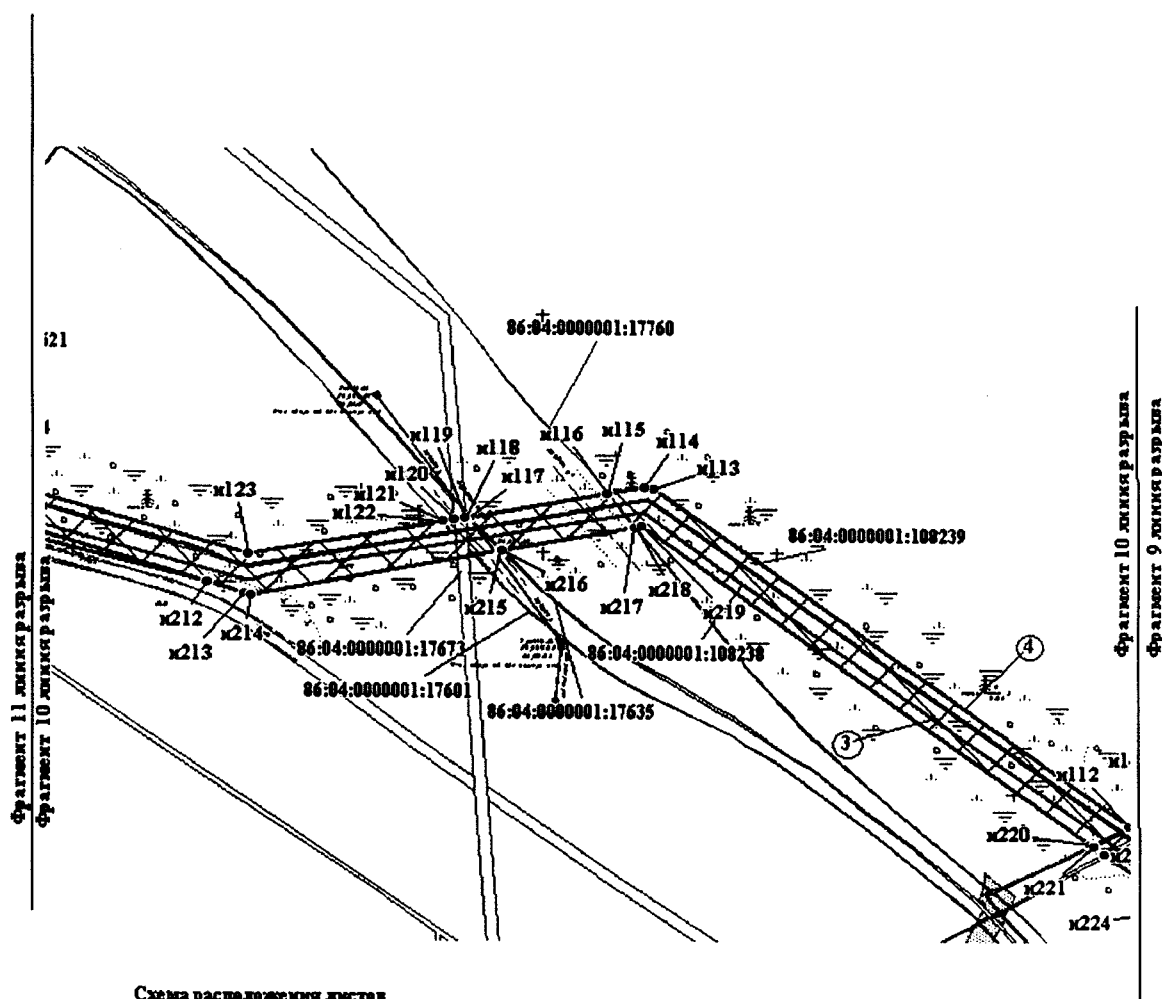
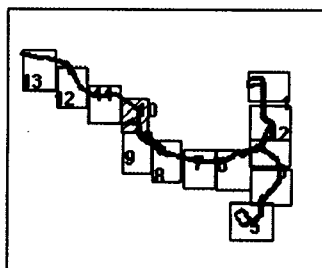


Схема расположения листов



Основная часть проекта планировки территории для размещения
линейного объекта регионального значения
Ханты - Мансийского автономного округа – Югры
«Обустройство кустов скважин №№ 22а, 24а Тагринского месторождения»
Землепользователь ООО «Белые ночи»
Масштаб 1:5000

Фрагмент 12 листа разрыва

Фрагмент 10 листа разрыва

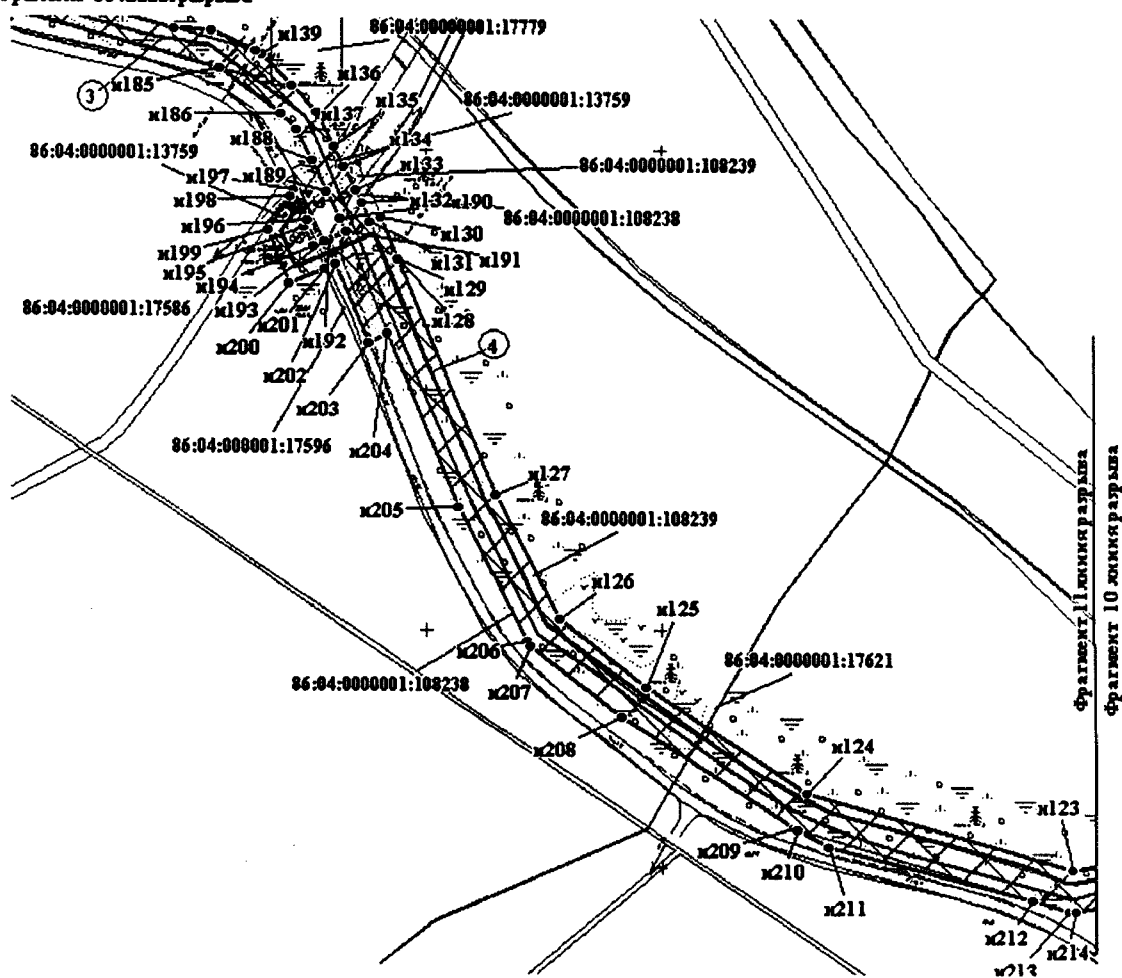
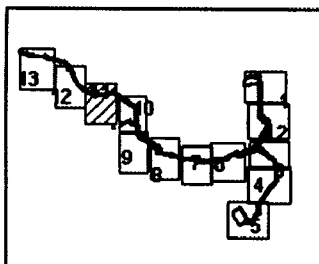


Схема расположения листов



Основная часть проекта планировки территории для размещения
линейного объекта регионального значения
Ханты - Мансийского автономного округа – Югры
«Обустройство кустов скважин №№ 22а, 24а Тагринского месторождения»
Землепользователь ООО «Белые ночи»
Масштаб 1:5000

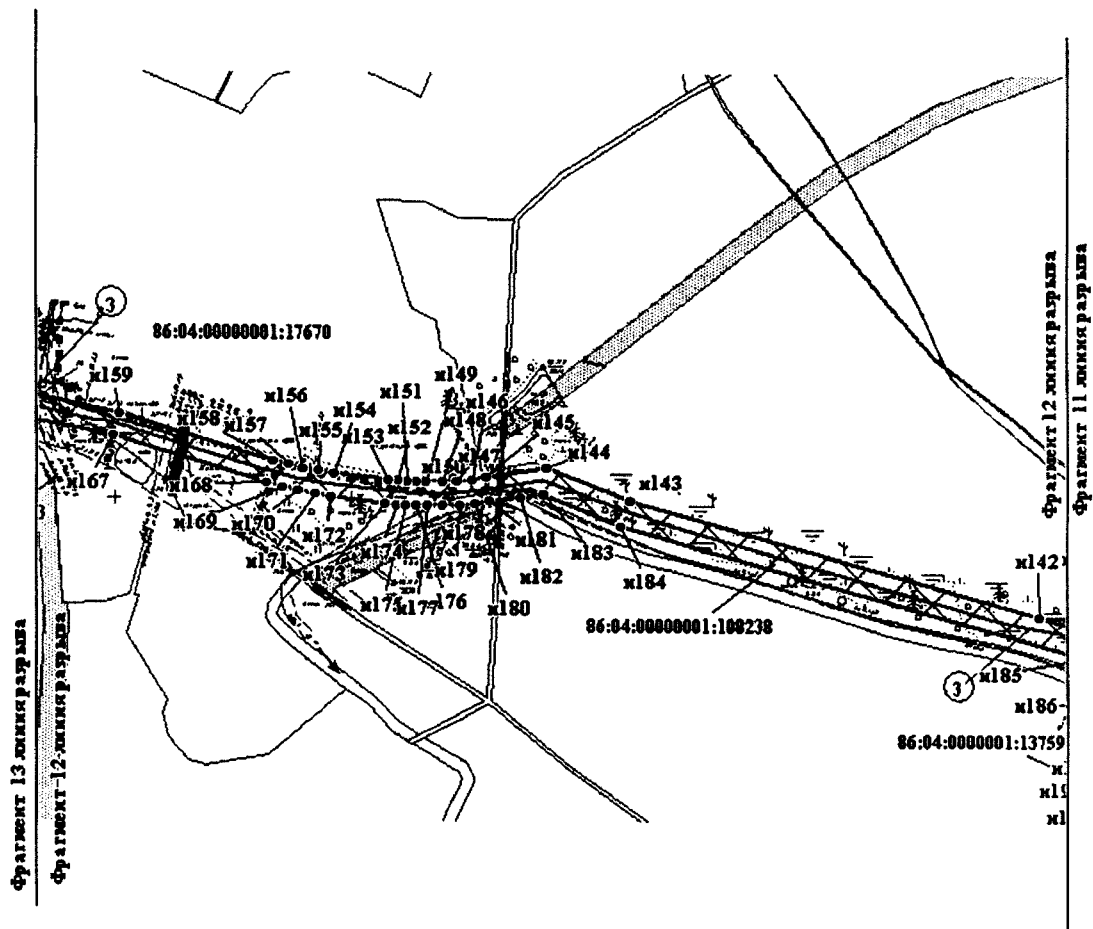
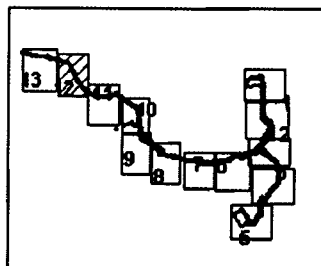
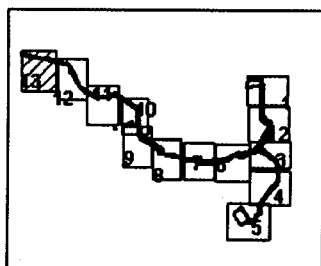


Схема расположения листов





Основная часть проекта планировки территории для размещения
линейного объекта регионального значения
Ханты - Мансийского автономного округа – Югры
«Обустройство кустов скважин №№ 22а, 24а Тагринского месторождения»
Землепользователь ООО «Белые ночи»

Каталог координат поворотных точек

№	X	Y	№	X	Y
1	1101706.81	4507904.67	31	1101506.29	4511288.55
2	1101701.68	4507886.92	32	1101510.93	4511295.35
3	1101695.18	4507888.40	33	1101517.85	4511297.16
4	1101695.16	4507896.83	34	1101830.49	4511273.92
5	1101697.30	4507902.39	35	1101834.83	4511271.90
6	1101699.67	4507902.96	36	1101838.94	4511268.98
7	1101700.72	4507903.21	37	1101968.09	4511097.81
8	1101702.44	4507903.62	38	1102684.16	4511093.19
9	1099730.31	4510870.17	39	1102686.24	4511092.99
10	1099762.26	4510789.78	40	1102692.42	4511089.40
11	1099949.09	4510663.92	41	1102707.65	4511088.82
12	1099932.07	4510638.40	42	1102707.30	4511064.69
13	1099762.23	4510753.68	43	1102797.77	4511064.15
14	1099731.88	4510776.24	44	1102820.94	4511063.84
15	1099703.99	4510860.14	45	1102818.18	4510941.65
16	1099707.64	4510861.71	46	1102811.21	4510792.00
17	1099718.63	4510865.79	47	1102795.06	4510792.51
18	1102693.04	4511017.00	48	1102772.72	4510793.64
19	1102706.85	4511016.96	49	1102774.04	4510818.70
20	1102706.72	4510989.86	50	1102788.35	4510818.07
21	1102692.20	4510990.77	51	1102792.24	4510901.03
22	1100667.78	4511444.60	52	1102793.63	4510930.35
23	1100989.26	4511408.84	53	1102779.92	4510930.81
24	1100994.99	4511406.42	54	1102780.81	4510952.81
25	1101044.62	4511365.86	55	1102794.27	4510954.12
26	1101046.37	4511364.08	56	1102794.92	4511040.87
27	1101187.45	4511181.93	57	1102784.85	4511042.29
28	1101328.39	4511041.30	58	1102707.09	4511042.66
29	1101332.82	4511034.99	59	1102707.05	4511038.95
30	1101478.15	4511161.07	60	1102772.00	4511038.69

Основная часть проекта планировки территории для размещения
линейного объекта регионального значения
Ханты - Мансийского автономного округа – Югры
«Обустройство кустов скважин №№ 22а, 24а Тагринского месторождения»
Землепользователь ООО «Белые ночи»

Каталог координат поворотных точек

№	X	Y	№	X	Y
61	1102777.21	4511037.25	91	1101124.41	4509159.27
62	1102780.62	4511034.28	92	1101179.28	4508933.09
63	1102782.80	4511027.48	93	1101244.65	4508939.38
64	1102782.45	4511016.53	94	1101283.42	4508885.12
65	1102760.61	4511016.74	95	1101546.21	4508521.05
66	1102725.10	4511016.89	96	1101594.57	4508450.45
67	1102725.59	4511030.97	97	1101697.19	4508443.28
68	1102668.81	4511035.13	98	1101703.58	4508440.65
69	1102667.82	4511017.12	99	1101743.86	4508406.15
70	1102642.52	4511017.22	100	1101952.10	4508395.88
71	1101926.73	4511020.14	101	1102040.68	4508387.65
72	1101921.29	4511021.61	102	1102075.65	4508385.18
73	1101917.93	4511024.62	103	1102101.67	4508380.30
74	1101792.95	4511194.58	104	1102109.89	4508374.23
75	1101367.69	4510961.79	105	1102114.87	4508367.13
76	1101280.94	4510870.07	106	1102121.82	4508366.62
77	1101221.78	4510662.77	107	1102125.14	4508365.83
78	1101220.94	4510660.67	108	1102130.04	4508361.92
79	1101174.76	4510572.73	109	1102164.90	4508311.73
80	1101201.67	4510556.15	110	1102166.23	4508309.88
81	1101204.31	4510553.89	111	1102172.04	4508301.50
82	1101206.89	4510547.22	112	1102173.38	4508299.62
83	1101205.36	4510541.14	113	1102454.42	4507895.29
84	1101055.40	4510290.20	114	1102456.22	4507887.14
85	1101030.51	4509990.82	115	1102450.85	4507855.92
86	1100990.00	4509693.84	116	1102450.63	4507854.69
87	1101000.72	4509678.63	117	1102430.39	4507737.06
88	1101055.51	4509606.31	118	1102429.98	4507734.78
89	1101036.66	4509520.94	119	1102429.85	4507734.09
90	1101104.39	4509241.78	120	1102428.12	4507724.15

Основная часть проекта планировки территории для размещения
линейного объекта регионального значения
Ханты - Мансийского автономного округа – Югры
«Обустройство кустов скважин №№ 22а, 24а Тагринского месторождения»
Землепользователь ООО «Белые ночи»

Каталог координат поворотных точек

№	X	Y	№	X	Y
121	1102426.65	4507714.90	151	1103214.03	4506248.09
122	1102426.28	4507713.41	152	1103214.62	4506240.04
123	1102398.15	4507550.14	153	1103215.45	4506231.93
124	1102461.81	4507323.89	154	1103220.75	4506186.15
125	1102551.88	4507187.36	155	1103222.58	4506172.93
126	1102608.39	4507113.76	156	1103225.01	4506159.92
127	1102711.58	4507059.38	157	1103228.01	4506147.02
128	1102908.40	4506976.03	158	1103231.64	4506134.17
129	1102909.50	4506975.56	159	1103271.26	4506004.65
130	1102943.56	4506961.14	160	1103299.47	4505867.86
131	1102939.29	4506951.76	161	1103319.04	4505872.13
132	1102954.91	4506944.77	162	1103327.94	4505844.42
133	1102965.64	4506939.57	163	1103287.35	4505829.72
134	1102986.22	4506929.46	164	1103282.22	4505844.41
135	1103002.92	4506921.25	165	1103276.06	4505878.43
136	1103028.69	4506908.58	166	1103270.95	4505901.13
137	1103031.45	4506906.66	167	1103252.00	4505999.26
138	1103054.30	4506885.13	168	1103212.48	4506128.41
139	1103080.23	4506859.97	169	1103208.58	4506142.25
140	1103083.24	4506854.96	170	1103205.47	4506155.59
141	1103101.12	4506818.64	171	1103202.82	4506169.95
142	1103102.26	4506785.93	172	1103200.89	4506183.74
143	1103198.13	4506437.86	173	1103195.57	4506229.70
144	1103226.09	4506366.34	174	1103194.69	4506238.42
145	1103217.63	4506315.31	175	1103194.07	4506246.76
146	1103215.80	4506302.84	176	1103193.68	4506255.38
147	1103214.49	4506290.43	177	1103193.51	4506265.34
148	1103213.74	4506277.95	178	1103193.75	4506278.52
149	1103213.53	4506264.31	179	1103194.58	4506292.28
150	1103213.67	4506256.14	180	1103195.97	4506305.56

Основная часть проекта планировки территории для размещения
линейного объекта регионального значения
Ханты - Мансийского автономного округа – Югры
«Обустройство кустов скважин №№ 22а, 24а Тагринского месторождения»
Землепользователь ООО «Белые ночи»

Каталог координат поворотных точек

№	X	Y	№	X	Y
181	1103197.90	4506318.55	211	1102416.79	4507342.05
182	1103200.87	4506345.08	212	1102373.76	4507515.02
183	1103203.19	4506364.67	213	1102364.44	4507547.03
184	1103177.21	4506431.10	214	1102364.16	4507552.02
185	1103068.51	4506825.57	215	1102401.66	4507763.70
186	1103030.48	4506877.14	216	1102402.06	4507765.99
187	1103017.48	4506889.59	217	1102421.95	4507878.22
188	1102990.89	4506902.66	218	1102422.16	4507879.41
189	1102964.81	4506915.4	219	1102422.99	4507884.10
190	1102942.55	4506926.41	220	1102157.77	4508266.63
191	1102931.52	4506931.83	221	1102156.00	4508269.07
192	1102925.09	4506917.65	222	1102149.69	4508278.31
193	1102923.41	4506913.71	223	1102148.39	4508280.19
194	1102919.58	4506904.68	224	1102102.78	4508345.97
195	1102935.94	4506896.59	225	1101985.64	4508354.65
196	1102941.10	4506899.58	226	1101975.42	4508355.41
197	1102965.61	4506886.98	227	1101903.95	4508357.46
198	1102961.03	4506884.18	228	1101888.11	4508358.04
199	1102933.28	4506865.91	229	1101794.28	4508362.95
200	1102888.83	4506883.42	230	1101816.82	4508343.65
201	1102901.45	4506913.12	231	1101818.97	4508339.00
202	1102905.37	4506922.37	232	1101816.21	4508327.7
203	1102840.59	4506951.00	233	1101791.25	4508280.19
204	1102848.25	4506966.74	234	1101789.97	4508277.61
205	1102701.71	4507027.46	235	1101788.66	4508275.13
206	1102590.33	4507084.90	236	1101828.46	4508253.61
207	1102586.66	4507087.93	237	1101832.08	4508251.65
208	1102526.23	4507165.98	238	1101835.22	4508249.95
209	1102433.31	4507312.33	239	1101836.05	4508249.51
210	1102432.03	4507315.15	240	1101843.51	4508245.57

Основная часть проекта планировки территории для размещения
линейного объекта регионального значения
Ханты - Мансийского автономного округа – Югры
«Обустройство кустов скважин №№ 22а, 24а Тагринского месторождения»
Землепользователь ООО «Белые ночи»

Каталог координат поворотных точек

№	X	Y	№	X	Y
241	1101889.16	4508260.26	271	1101545.92	4508385.05
242	1101895.68	4508241.40	272	1101488.05	4508400.67
243	1101870.81	4508233.37	273	1101486.28	4508403.92
244	1101871.07	4508233.45	274	1101479.56	4508409.07
245	1101854.23	4508224.36	275	1101366.35	4508606.49
246	1101792.23	4508077.70	276	1101232.27	4508776.98
247	1101791.68	4508076.80	277	1101182.32	4508807.16
248	1101782.94	4508061.98	278	1101142.49	4508815.16
249	1101771.69	4508043.71	279	1101128.40	4508829.86
250	1101768.27	4508038.87	280	1101128.41	4508829.94
251	1101757.75	4508046.55	281	1101129.20	4508872.44
252	1101763.71	4508067.50	282	1101129.17	4508873.35
253	1101775.41	4508088.56	283	1101129.07	4508874.26
254	1101834.07	4508227.90	284	1101124.94	4508900.99
255	1101828.95	4508230.62	285	1101124.31	4508905.02
256	1101828.95	4508230.63	286	1101124.51	4508952.56
257	1101827.26	4508231.53	287	1101100.31	4509052.86
258	1101826.42	4508231.99	288	1101093.11	4509099.16
259	1101824.22	4508233.17	289	1101074.36	4509201.73
260	1101820.60	4508235.13	290	1101058.97	4509269.99
261	1101786.29	4508253.67	291	1101040.78	4509332.47
262	1101785.40	4508254.15	292	1101023.98	4509385.46
263	1101759.91	4508267.97	293	1101012.96	4509421.22
264	1101760.73	4508269.61	294	1101007.56	4509434.61
265	1101793.94	4508333.16	295	1100985.65	4509524.51
266	1101793.80	4508333.41	296	1100985.80	4509529.80
267	1101756.20	4508366.00	297	1100989.66	4509550.55
268	1101617.44	4508374.10	298	1100997.39	4509598.41
269	1101612.41	4508374.30	299	1100946.13	4509682.19
270	1101577.04	4508376.55	300	1100943.74	4509686.69

Основная часть проекта планировки территории для размещения
линейного объекта регионального значения
Ханты - Мансийского автономного округа – Югры
«Обустройство кустов скважин №№ 22а, 24а Тагринского месторождения»
Землепользователь ООО «Белые ночи»

Каталог координат поворотных точек

№	X	Y	№	X	Y
301	1100983.02	4509990.25	331	1100848.72	4511373.16
302	1100980.81	4509990.54	332	1100816.64	4511378.97
303	1100999.02	4510140.02	333	1100784.01	4511387.84
304	1101013.09	4510301.96	334	1100763.06	4511391.58
305	1101015.07	4510306.99	335	1100749.04	4511394.08
306	1101090.69	4510425.76	336	1100721.52	4511397.96
307	1101154.28	4510535.70	337	1100702.80	4511398.70
308	1101133.83	4510549.13	338	1100695.71	4511398.56
309	1101125.44	4510554.63	339	1100666.02	4511401.65
310	1101088.38	4510578.96	340	1100619.62	4511387.05
311	1101083.74	4510585.47	341	1100562.01	4511352.32
312	1101084.75	4510593.41	342	1100422.43	4511221.57
313	1101184.83	4510777.60	343	1100355.06	4511179.28
314	1101187.45	4510904.26	344	1100235.83	4511090.27
315	1101188.51	4510908.74	345	1100082.28	4510980.25
316	1101191.23	4510912.33	346	1100074.28	4510978.34
317	1101241.55	4510955.96	347	1099929.35	4510999.46
318	1101249.46	4510962.79	348	1099904.04	4510996.21
319	1101251.77	4510964.74	349	1099839.60	4510932.50
320	1101150.43	4511160.59	350	1099825.63	4510922.84
321	1101016.02	4511336.83	351	1099800.74	4510908.09
322	1100993.34	4511353.12	352	1099770.05	4510895.69
323	1100991.70	4511354.05	353	1099745.93	4510886.74
324	1100977.24	4511364.18	354	1099705.21	4510871.57
325	1100958.23	4511366.69	355	1099690.24	4510865.20
326	1100950.45	4511368.30	356	1099693.53	4510855.84
327	1100934.98	4511370.95	357	1099715.16	4510800.80
328	1100921.51	4511371.49	358	1099728.79	4510772.04
329	1100913.69	4511371.80	359	1099700.31	4510733.49
330	1100874.34	4511371.36	360	1099659.45	4510670.29

Основная часть проекта планировки территории для размещения
линейного объекта регионального значения

Ханты - Мансийского автономного округа – Югры

«Обустройство кустов скважин №№ 22а, 24а Тагринского месторождения»

Землепользователь ООО «Белые ночи»


Каталог координат поворотных точек

№	X	Y	№	X	Y
361	1099641.40	4510682.82	391	1101168.74	4510604.22
362	1099691.87	4510754.01	392	1101157.08	4510586.36
363	1099656.57	4510839.92	393	1101151.40	4510575.54
364	1099652.74	4510849.24	394	1101150.43	4510576.19
365	1099634.76	4510893.62	395	1101142.01	4510581.98
366	1099634.32	4510895.17	396	1101122.04	4510595.36
367	1099771.18	4510948.35	397	1101217.07	4510762.26
368	1099783.25	4510953.79	398	1101219.04	4510771.87
369	1099802.37	4510966.67	399	1101218.95	4510894.55
370	1099884.64	4511050.50	400	1101251.63	4510922.72
371	1100068.66	4511022.47	401	1101260.76	4510930.62
372	1100328.19	4511212.16	402	1101192.16	4508914.24
373	1100395.29	4511254.73	403	1101244.63	4508899.00
374	1100537.78	4511388.17	404	1101251.70	4508897.56
375	1100595.62	4511422.82	405	1101270.88	4508870.18
376	1100665.06	4511444.56	406	1101310.86	4508816.16
377	1101333.70	4510993.62	407	1101362.34	4508746.12
378	1101346.52	4510974.10	408	1101402.01	4508692.70
379	1101263.11	4510883.21	409	1101456.46	4508614.07
380	1101260.53	4510878.68	410	1101527.10	4508513.58
381	1101259.70	4510875.25	411	1101547.54	4508480.20
382	1101259.01	4510872.39	412	1101579.43	4508433.63
383	1101255.52	4510854.47	413	1101587.74	4508428.89
384	1101251.47	4510833.59	414	1101692.04	4508421.60
385	1101238.22	4510789.82	415	1101708.56	4508407.17
386	1101228.70	4510751.69	416	1101675.22	4508409.54
387	1101215.80	4510704.95	417	1101592.27	4508411.36
388	1101207.86	4510679.71	418	1101587.31	4508411.47
389	1101199.72	4510659.74	419	1101585.87	4508411.50
390	1101184.57	4510631.49	420	1101503.71	4508432.67

Основная часть проекта планировки территории для размещения
линейного объекта регионального значения
Ханты - Мансийского автономного округа – Югры
«Обустройство кустов скважин №№ 22а, 24а Тагринского месторождения»
Землепользователь ООО «Белые ночи»

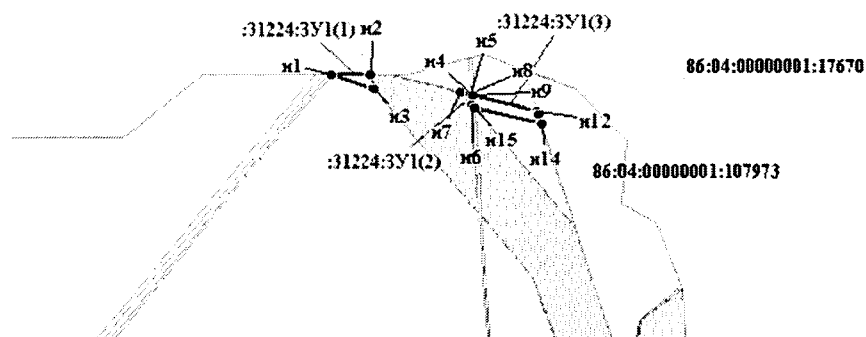
Каталог координат поворотных точек

№	X	Y
421	1101395.20	4508622.49
422	1101236.05	4508827.03
423	1101227.32	4508832.26
424	1101167.18	4508844.17
425	1101165.12	4508911.64
426	1101197.62	4511140.69
427	1101312.06	4511026.51
428	1101316.01	4511020.51
429	1101276.81	4510986.51
430	1101532.26	4511262.81
431	1101552.96	4511261.30
432	1101566.28	4511260.33
433	1101568.31	4511260.18
434	1101566.92	4511239.87
435	1101574.53	4511239.34
436	1101803.58	4511223.50
437	1101935.92	4511050.55
438	1101939.34	4511047.61
439	1101943.65	4511046.29
440	1102675.13	4511042.85
441	1102674.96	4511039.12
442	1101932.37	4511042.10
443	1101806.51	4511216.31
444	1101799.98	4511219.14
445	1101794.60	4511219.73
446	1101788.57	4511219.61
447	1101369.02	4510990.08
448	1101364.11	4510987.40
449	1101351.11	4511007.17
450	1101505.48	4511137.93
451	1101509.18	4511147.09

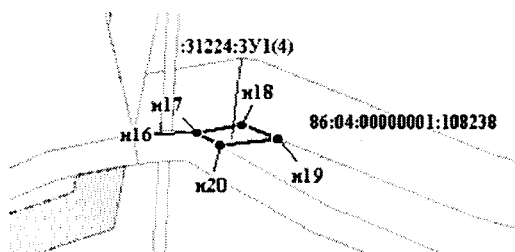


Проект межевания территории для размещения
линейного объекта регионального значения
Ханты - Мансийского автономного округа – Югры
«Обустройство кустов скважин №№ 22а, 24а
Тагринского месторождения»
Землепользователь ООО «Белые ночи»
Масштаб 1:2000

Приложение 5
к постановлению Правительства
Ханты - Мансийского
автономного округа – Югры
от 2 сентября 2016 г. № 333-п

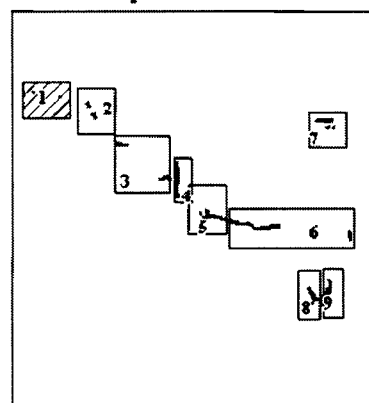


Фрагмент 1



Фрагмент 2

Схема расположения листов



Условные обозначения	
	земельные участки согласно сведениям лесного реестра
	земельные участки поставленные на ГКН
	граница земельного участка
• н1	точки поворота границ земельного участка
31224:3У1(0)	номера объектов капитального строительства
86:04:00000001:17670	номер кадастрового квартала

Проект межевания территории
 для размещения линейного объекта регионального значения
 Ханты - Мансийского автономного округа – Югры
 «Обустройство кустов скважин №№ 22а, 24а Тагринского месторождения»
 Землепользователь ООО «Белые ночи»
 Масштаб 1:2000

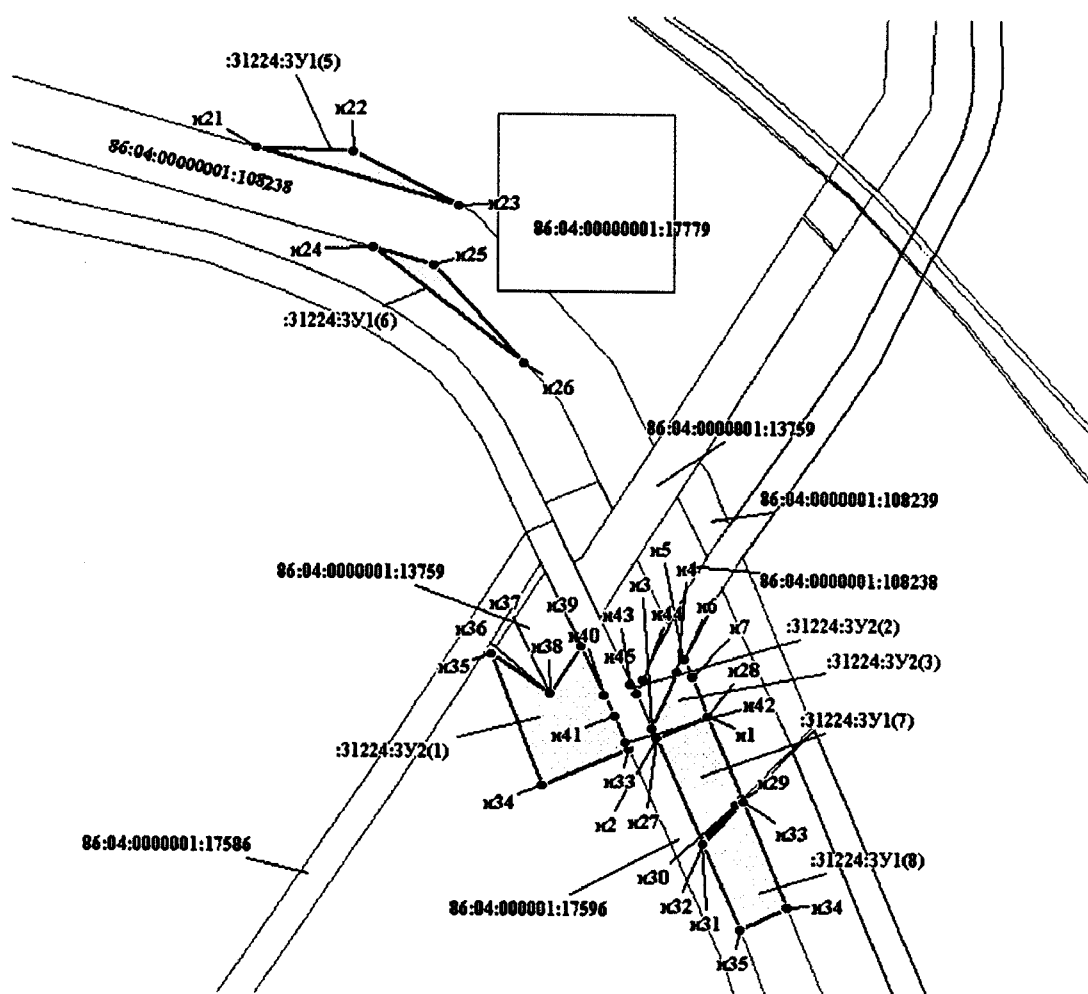
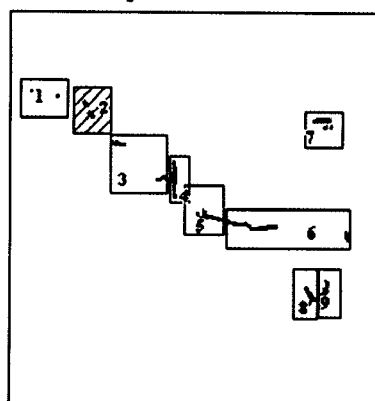
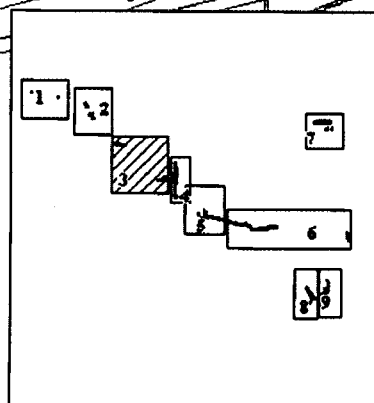
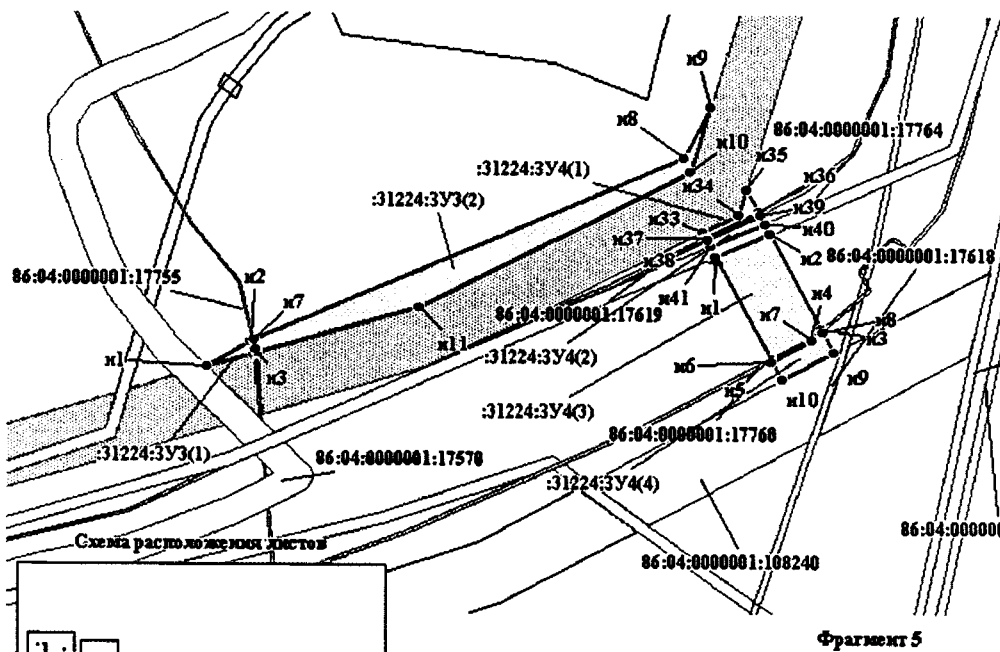
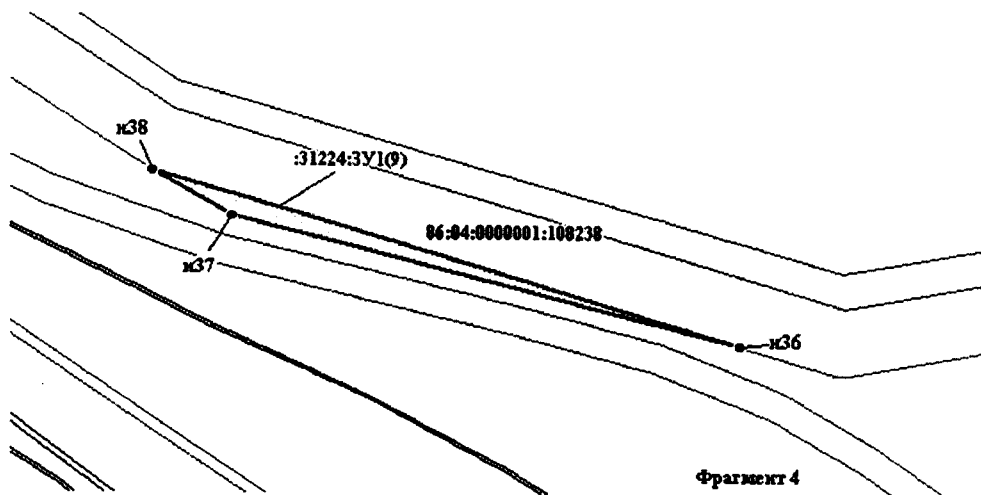


Схема расположения листов



Фрагмент 3

Проект межевания территории
 для размещения линейного объекта регионального значения
 Ханты - Мансийского автономного округа – Югры
 «Обустройство кустов скважин №№ 22а, 24а Тагринского месторождения»
 Землепользователь ООО «Белые ночи»
 Масштаб 1:2000



Проект межевания территории
 для размещения линейного объекта регионального значения
 Ханты - Мансийского автономного округа – Югры
 «Обустройство кустов скважин №№ 22а, 24а Тагринского месторождения»
 Землепользователь ООО «Белые ночи»
 Масштаб 1:2000

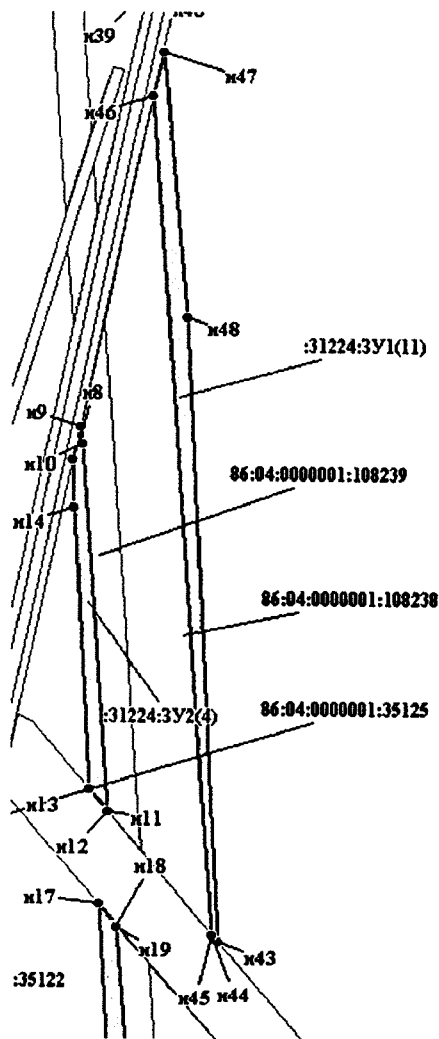
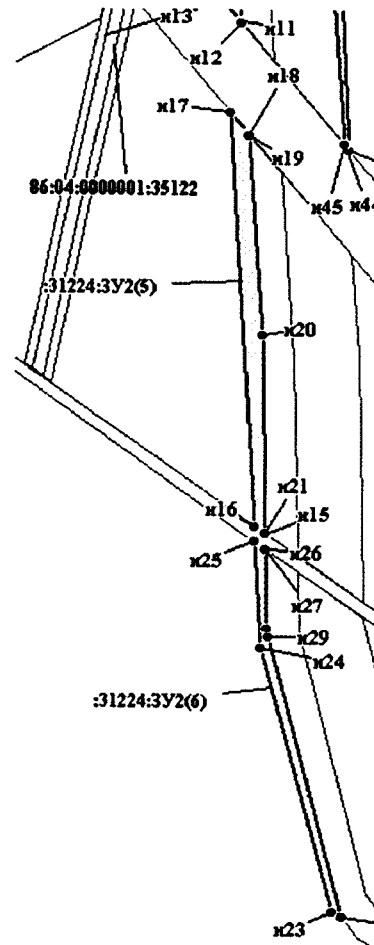
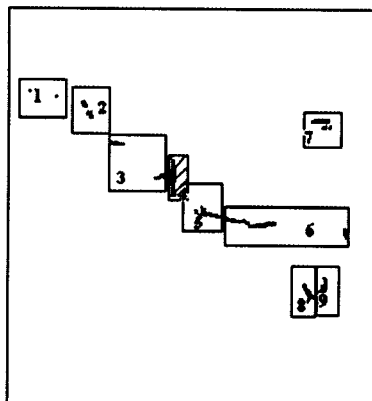


Схема расположения листов



Фрагмент 7

Проект межевания территории
 для размещения линейного объекта регионального значения
 Ханты - Мансийского автономного округа – Югры
 «Обустройство кустов скважин №№ 22а, 24а Тагринского месторождения»
 Землепользователь ООО «Белые ночи»
 Масштаб 1:2000

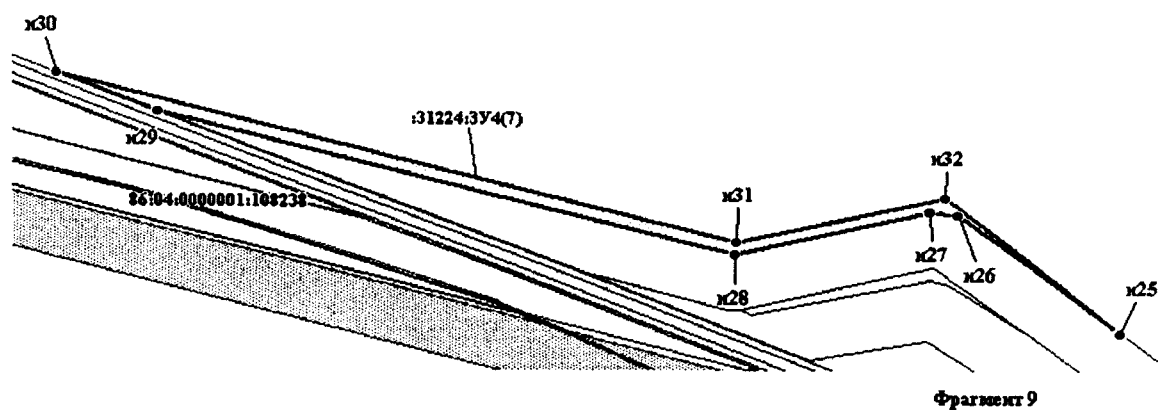
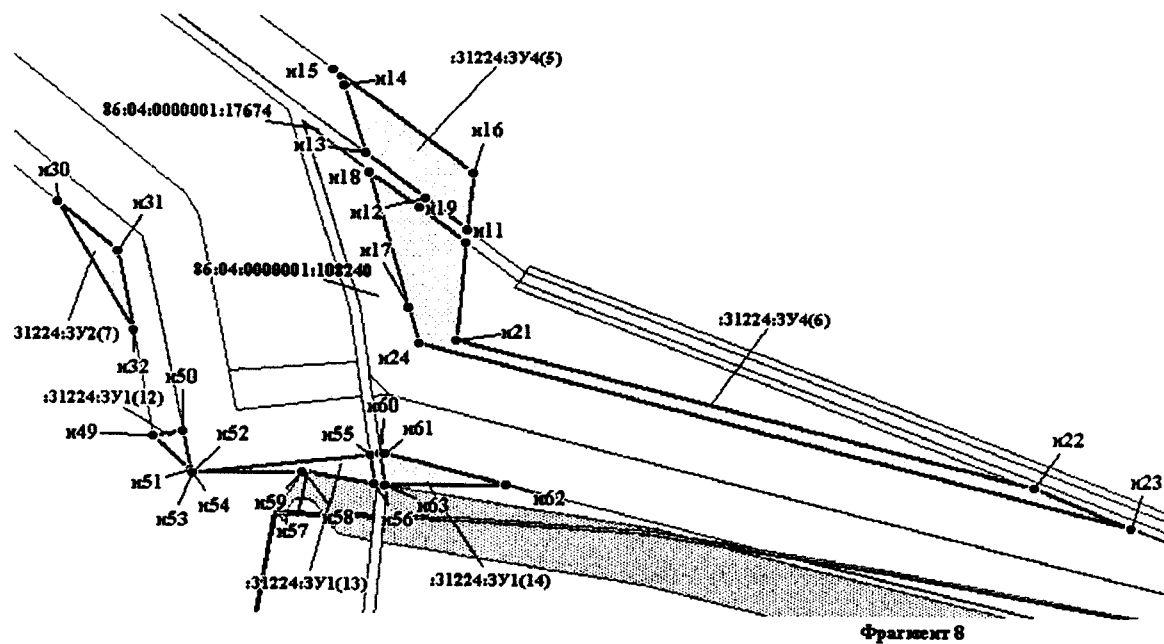
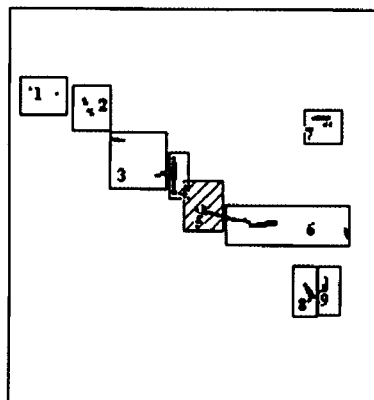
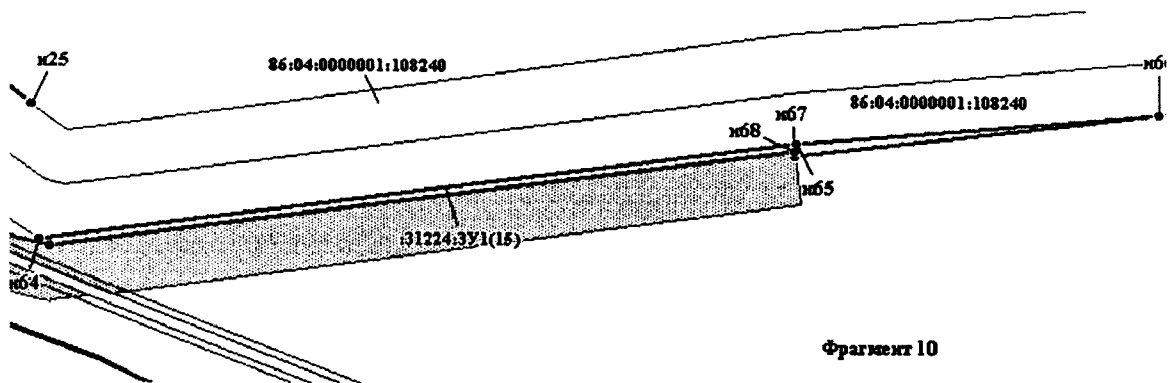


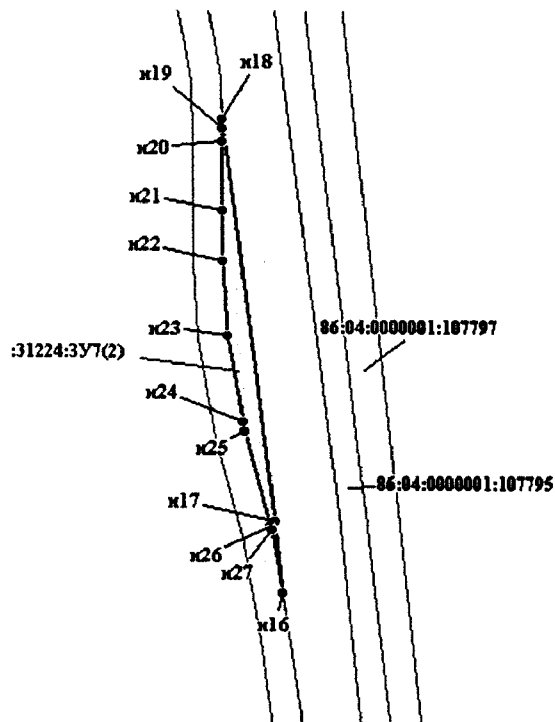
Схема расположения листов



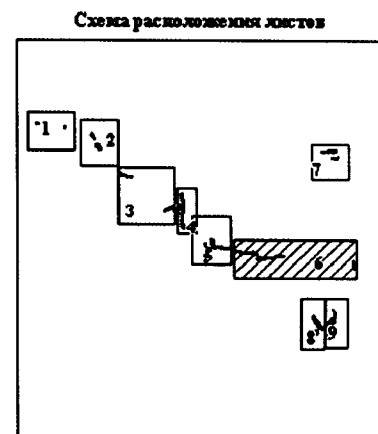
Проект межевания территории
 для размещения линейного объекта регионального значения
 Ханты - Мансийского автономного округа – Югры
 «Обустройство кустов скважин №№ 22а, 24а Тагринского месторождения»
 Землепользователь ООО «Белые ночи»
 Масштаб 1:2000



Фрагмент 10



Фрагмент 11



Проект межевания территории
 для размещения линейного объекта регионального значения
 Ханты - Мансийского автономного округа – Югры
 «Обустройство кустов скважин №№ 22а, 24а Тагринского месторождения»
 Землепользователь ООО «Белые ночи»
 Масштаб 1:2000

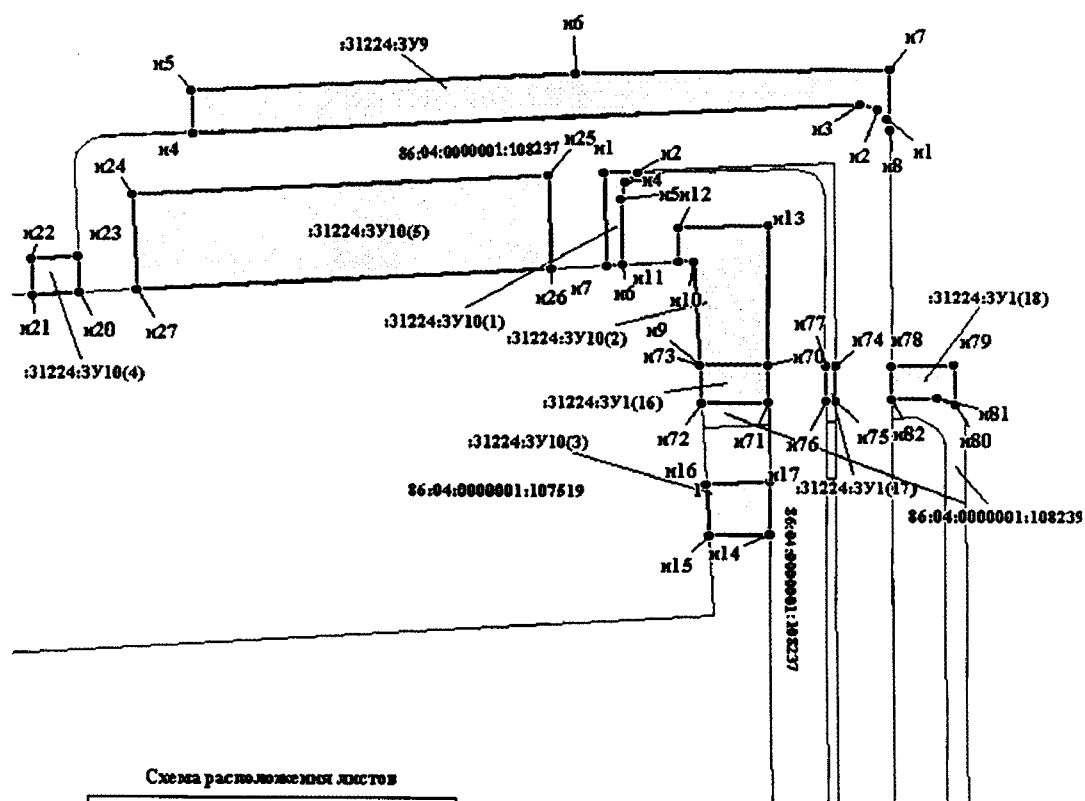
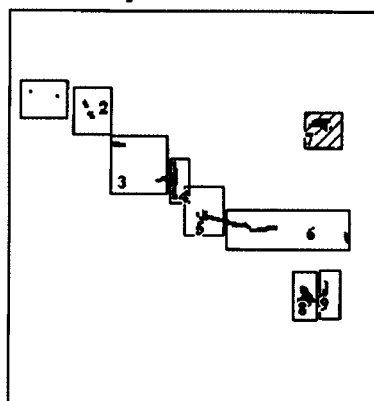
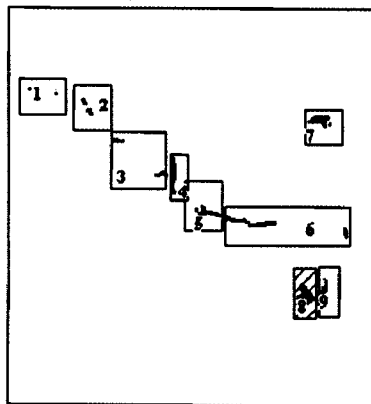


Схема расположения листов

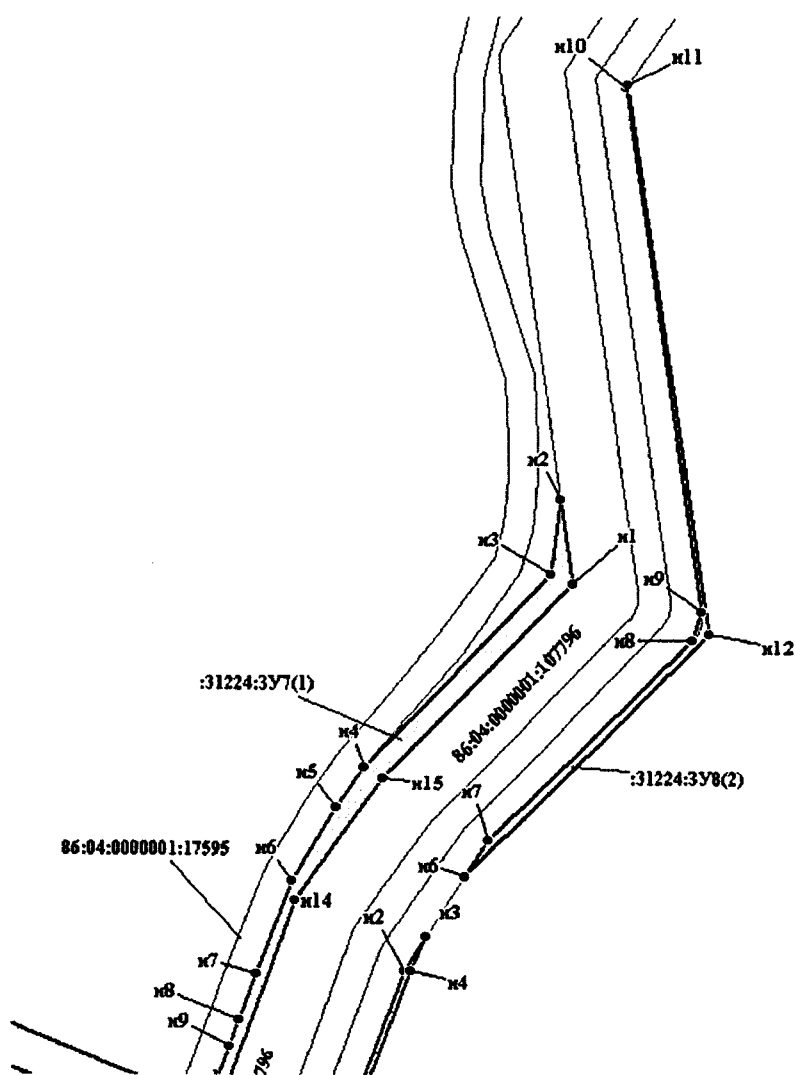


Фрагмент 12



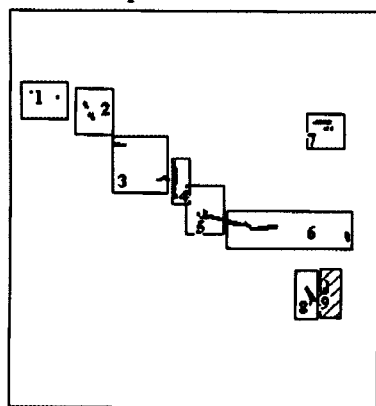
лист 8 из 16

Проект межевания территории
 для размещения линейного объекта регионального значения
 Ханты - Мансийского автономного округа – Югры
 «Обустройство кустов скважин №№ 22а, 24а Тагринского месторождения»
 Землепользователь ООО «Белые ночи»
 Масштаб 1:2000



Фрагмент 14

Схема расположения листов



Проект межевания территории для размещения
линейного объекта регионального значения
Ханты - Мансийского автономного округа – Югры
«Обустройство кустов скважин №№ 22а, 24а
Тагринского месторождения»
Землепользователь ООО «Белые ночи»

Каталог координат поворотных точек :31224:ЗУ1(1), :31224:ЗУ1(2), :31224:ЗУ1(3), :31224:ЗУ1(4), :31224:ЗУ1(5), :31224:ЗУ1(6), :31224:ЗУ1(7), :31224:ЗУ1(8), :31224:ЗУ1(9), :31224:ЗУ1(10), :31224:ЗУ1(11), :31224:ЗУ1(12), :31224:ЗУ1(13), :31224:ЗУ1(14), :31224:ЗУ1(15), :31224:ЗУ1(16), :31224:ЗУ1(17), :31224:ЗУ1(18),

№	X	Y	№	X	Y
н1	1103287.35	4505829.72	н31	1102870.34	4506937.85
н2	1103287.38	4505843.03	н32	1102869.33	4506938.29
н3	1103282.22	4505844.41	н33	1102883.64	4506952.09
н4	1103280.75	4505877.12	н34	1102848.25	4506966.74
н5	1103280.75	4505877.14	н35	1102840.59	4506951.00
н6	1103277.31	4505877.36	н36	1102373.76	4507515.02
н7	1103281.56	4505873.71	н37	1102416.79	4507342.05
н8	1103280.73	4505877.12	н38	1102432.03	4507315.15
н9	1103280.51	4505878.13	н39	1102060.98	4508381.92
н10	1103280.51	4505878.14	н40	1102061.18	4508381.90
н11	1103280.50	4505878.14	н41	1102101.67	4508380.30
н12	1103275.26	4505899.57	н42	1102075.65	4508385.18
н13	1103273.82	4505900.17	н43	1101743.86	4508406.15
н14	1103270.95	4505901.13	н44	1101745.80	4508404.48
н15	1103276.06	4505878.43	н45	1101745.92	4508404.48
н16	1103205.36	4506336.93	н46	1102026.06	4508384.43
н17	1103205.38	4506337.23	н47	1102040.68	4508387.65
н18	1103207.82	4506352.85	н48	1101952.10	4508395.88
н19	1103203.19	4506364.67	н49	1101142.49	4508815.16
н20	1103200.87	4506345.08	н50	1101143.82	4508826.63
н21	1103102.26	4506785.93	н51	1101129.47	4508829.71
н22	1103101.12	4506818.64	н52	1101128.42	4508829.94
н23	1103083.24	4506854.96	н53	1101128.40	4508829.86
н24	1103068.51	4506825.57	н54	1101128.41	4508829.94
н25	1103062.83	4506846.18	н55	1101135.57	4508899.36
н26	1103030.48	4506877.14	н56	1101124.94	4508900.99
н27	1102905.37	4506922.37	н57	1101129.07	4508874.26
н28	1102912.85	4506939.99	н58	1101129.17	4508873.35
н29	1102884.71	4506951.64	н59	1101129.20	4508872.44
н30	1102882.40	4506949.49	н60	1101135.97	4508903.38

Проект межевания территории для размещения
линейного объекта регионального значения
Ханты - Мансийского автономного округа – Югры
«Обустройство кустов скважин №№ 22а, 24а
Тагринского месторождения»
Землепользователь ООО «Белые ночи»

Каталог координат поворотных точек :31224:ЗУ1(1), :31224:ЗУ1(2), :31224:ЗУ1(3), :31224:ЗУ1(4), :31224:ЗУ1(5), :31224:ЗУ1(6), :31224:ЗУ1(7), :31224:ЗУ1(8), :31224:ЗУ1(9), :31224:ЗУ1(10), :31224:ЗУ1(11), :31224:ЗУ1(12), :31224:ЗУ1(13), :31224:ЗУ1(14), :31224:ЗУ1(15), :31224:ЗУ1(16), :31224:ЗУ1(17), :31224:ЗУ1(18),

№	X	Y
н61	1101136.13	4508904.72
н62	1101124.51	4508952.56
н63	1101124.31	4508905.02
н64	1100946.13	4509682.19
н65	1100986.06	4509990.92
н66	1100999.02	4510140.02
н67	1100980.81	4509990.54
н68	1100983.02	4509990.25
н69	1100943.74	4509686.69
н70	1102706.85	4511016.96
н71	1102693.04	4511017.00
н72	1102692.20	4510990.77
н73	1102706.72	4510989.86
н74	1102707.09	4511042.66
н75	1102693.84	4511042.71
н76	1102693.72	4511039.02
н77	1102707.05	4511038.95
н78	1102707.30	4511064.59
н79	1102707.65	4511088.82
н80	1102692.42	4511089.40
н81	1102695.09	4511081.87
н82	1102694.55	4511064.71

Проект межевания территории для размещения
линейного объекта регионального значения
Ханты - Мансийского автономного округа – Югры
«Обустройство кустов скважин №№ 22а, 24а
Тагринского месторождения»
Землепользователь ООО «Белые ночи»

Каталог координат поворотных точек :31224:ЗУ2(1), :31224:ЗУ2(2), :31224:ЗУ2(3), :31224:ЗУ2(4), :31224:ЗУ2(5), :31224:ЗУ2(6), :31224:ЗУ2(7)

№	X	Y	№	X	Y
н1	1102912.85	4506939.99	н31	1101213.46	4508800.91
н2	1102905.37	4506922.37	н32	1101182.32	4508807.16
н3	1102908.26	4506921.09	н33	1102901.45	4506913.12
н4	1102927.34	4506929.56	н34	1102888.83	4506883.42
н5	1102930.97	4506931.52	н35	1102933.28	4506865.91
н6	1102931.52	4506931.83	н36	1102920.00	4506886.19
н7	1102926.04	4506934.53	н37	1102920.00	4506886.20
н8	1101903.95	4508357.46	н38	1102920.04	4506886.22
н9	1101914.99	4508359.89	н39	1102935.94	4506896.59
н10	1101909.40	4508360.31	н40	1102919.58	4506904.68
н11	1101786.99	4508369.39	н41	1102912.70	4506908.08
н12	1101786.88	4508369.30	н42	1102903.80	4506912.09
н13	1101794.28	4508362.95	н43	1102923.41	4506913.71
н14	1101888.11	4508358.04	н44	1102925.09	4506917.65
н15	1101614.77	4508378.04	н45	1102919.96	4506915.42
н16	1101617.44	4508374.10			
н17	1101756.20	4508366.00			
н18	1101749.15	4508372.13			
н19	1101748.38	4508372.17			
н20	1101681.72	4508377.19			
н21	1101614.98	4508378.03			
н22	1101486.28	4508403.92			
н23	1101488.05	4508400.67			
н24	1101577.04	4508376.55			
н25	1101612.41	4508374.30			
н26	1101609.91	4508378.00			
н27	1101609.74	4508378.01			
н28	1101583.53	4508378.44			
н29	1101580.86	4508378.82			
н30	1101232.27	4508776.98			

Проект межевания территории для размещения
линейного объекта регионального значения
Ханты - Мансийского автономного округа – Югры
«Обустройство кустов скважин №№ 22а, 24а
Тагринского месторождения»
Землепользователь ООО «Белые ночи»

Каталог координат поворотных
точек :31224:ЗУ3(1), :31224:ЗУ3(2),

Каталог координат поворотных
точек :31224:ЗУ4(1), :31224:ЗУ4(2), :31224:ЗУ4(3),
:31224:ЗУ4(4), :31224:ЗУ4(5), :31224:ЗУ4(6),
:31224:ЗУ4(7),

№	X	Y
н1	1101782.94	4508061.98
н2	1101791.68	4508076.80
н3	1101788.96	4508077.46
н4	1101787.37	4508077.58
н5	1101787.67	4508078.57
н6	1101789.19	4508078.46
н7	1101792.23	4508077.70
н8	1101854.23	4508224.36
н9	1101871.07	4508233.45
н10	1101849.15	4508226.38
н11	1101803.42	4508134.02

№	X	Y
н1	1101820.60	4508235.13
н2	1101828.46	4508253.61
н3	1101796.37	4508270.96
н4	1101793.22	4508267.37
н5	1101786.29	4508253.67
н6	1101785.40	4508254.15
н7	1101792.43	4508267.89
н8	1101795.50	4508271.43
н9	1101788.66	4508275.13
н10	1101779.38	4508257.41
н11	1101222.45	4508937.24
н12	1101234.52	4508920.64
н13	1101251.70	4508897.56
н14	1101277.59	4508889.23
н15	1101283.42	4508885.1
н16	1101244.65	4508939.38
н17	1101192.16	4508914.2
н18	1101244.63	4508899.00
н19	1101231.28	4508918.29
н20	1101217.82	4508936.80
н21	1101179.28	4508933.09
н22	1101124.41	4509159.27
н23	1101109.65	4509197.67
н24	1101178.02	4508918.34
н25	1101000.72	4509678.63
н26	1101048.33	4509611.04
н27	1101049.54	4509599.82
н28	1101031.49	4509519.83
н29	1101089.38	4509283.33
н30	1101104.392	4509241.786

Проект межевания территории для размещения
линейного объекта регионального значения
Ханты - Мансийского автономного округа – Югры
«Обустройство кустов скважин №№ 22а, 24а
Тагринского месторождения»
Землепользователь ООО «Белые ночи»

Каталог координат поворотных
точек :31224:3У5

№	X	Y
н1	1099730.31	4510870.17
н2	1099718.63	4510865.79
н3	1099760.02	4510755.08
н4	1099932.07	4510638.40
н5	1099949.09	4510663.92
н6	1099762.26	4510789.78

Каталог координат поворотных
точек :31224:3У6

№	X	Y
н1	1099691.87	4510754.01
н2	1099700.31	4510733.49
н3	1099659.45	4510670.29
н4	1099641.40	4510682.82

Каталог координат поворотных
точек :31224:3У7 (1), :31224:3У7(2)

№	X	Y
н1	1099900.91	4511003.61
н2	1099929.35	4510999.46
н3	1099904.04	4510996.21
н4	1099839.60	4510932.50
н5	1099825.63	4510922.84
н6	1099800.74	4510908.09
н7	1099770.05	4510895.69
н8	1099754.91	4510890.06
н9	1099745.93	4510886.74
н10	1099705.21	4510871.57
н11	1099698.70	4510868.80
н12	1099691.25	4510865.64
н13	1099689.46	4510869.89
н14	1099794.83	4510909.07
н15	1099835.68	4510938.86
н16	1100763.10	4511391.58
н17	1100786.92	4511389.11
н18	1100921.51	4511371.49
н19	1100918.11	4511371.62
н20	1100913.69	4511371.80
н21	1100891.13	4511371.55
н22	1100874.34	4511371.36
н23	1100848.72	4511373.16
н24	1100819.75	4511378.42
н25	1100816.64	4511378.98
н26	1100785.03	4511387.56
н27	1100784.01	4511387.84

Проект межевания территории для размещения
линейного объекта регионального значения
Ханты - Мансийского автономного округа – Югры
«Обустройство кустов скважин №№ 22а, 24а
Тагринского месторождения»
Землепользователь ООО «Белые ночи»

Каталог координат поворотных
точек :31224:ЗУ8(1), :31224:ЗУ8(2)

№	X	Y
н1	1099634.76	4510893.63
н2	1099771.61	4510945.93
н3	1099783.25	4510953.79
н4	1099771.18	4510948.35
н5	1099634.32	4510895.17
н6	1099802.37	4510966.67
н7	1099814.56	4510974.90
н8	1099882.34	4511044.59
н9	1099891.83	4511047.79
н10	1100067.67	4511021.75
н11	1100068.66	4511022.47
н12	1099884.64	4511050.50

Каталог координат поворотных
точек :31224:ЗУ9

№	X	Y
н2	1102805.83	4511058.83
н3	1102807.65	4511052.46
н4	1102795.06	4510792.51
н5	1102811.21	4510792.00
н6	1102818.18	4510941.65
н7	1102820.94	4511063.84
н8	1102797.77	4511064.15

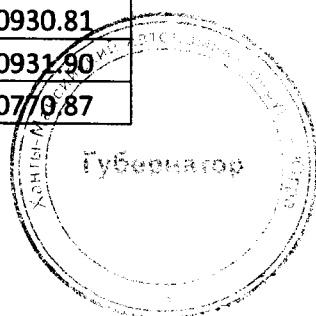
Проект межевания территории для размещения
линейного объекта регионального значения
Ханты - Мансийского автономного округа – Югры
«Обустройство кустов скважин №№ 22а, 24а
Тагринского месторождения»
Землепользователь ООО «Белые ночи»

Каталог координат поворотных
точек :31224:ЗУ10(1), :31224:ЗУ10(2)
:31224:ЗУ10(3), :31224:ЗУ10(4)
:31224:ЗУ10(5)

Каталог координат поворотных
:31224:ЗУ11(1), :31224:ЗУ11(2),
:31224:ЗУ11(3), :31224:ЗУ11(4),

№	X	Y
н1	1102780.75	4510952.81
н2	1102781.36	4510966.14
н3	1102781.15	4510966.11
н4	1102777.3	4510961.33
н5	1102770.48	4510959.15
н6	1102744.91	4510959.77
н7	1102744.58	4510953.85
н8	1102706.85	4511016.96
н9	1102706.72	4510989.94
н10	1102746.47	4510987.73
н11	1102746.14	4510981.72
н12	1102759.96	4510981.40
н13	1102760.61	4511016.74
н14	1102642.52	4511017.22
н15	1102641.93	4510993.57
н16	1102661.56	4510992.48
н17	1102662.72	4511017.13
н18	1102663.05	4511017.13
н19	1102663.05	4511017.13
н20	1102733.12	4510748.92
н21	1102732.11	4510730.51
н22	1102745.8	4510729.86
н23	1102746.85	4510748.29
н24	1102771.44	4510769.18
н25	1102779.93	4510930.81
н26	1102743.35	4510931.90
н27	1102734.36	4510770.87

№	X	Y
н1	1099760.02	4510755.08
н2	1099774.37	4510716.71
н3	1099933.80	4510621.47
н4	1099973.48	4510595.47
н5	1099980.59	4510605.50
н6	1099763.74	4510530.05
н7	1099792.06	4510572.18
н8	1099742.00	4510614.65
н9	1099738.84	4510619.75
н10	1099720.22	4510685.03
н11	1099700.31	4510733.49
н12	1099628.21	4510621.99
н13	1099839.05	4510642.05
н14	1099897.28	4510602.90
н15	1099903.02	4510614.43
н16	1099759.69	4510699.87
н17	1099759.60	4510699.83
н18	1099760.60	4510696.92
н19	1099776.73	4510638.67
н20	1099815.06	4510606.39



[illegible]

(реквизиты решения уполномоченного федерального органа исполнительной власти, или органа исполнительной власти субъекта Российской Федерации, или органа местного самоуправления о подготовке документации по планировке территории, либо реквизиты обращения и ф.и.о. заявителя – физического лица, либо реквизиты обращения и наименование заявителя – юридического лица о выдаче градостроительного плана земельного участка)

Тюменская область. Ханты-Мансийский автономный округ - Югра
(субъект Российской Федерации)

субъект Российской Федерации)

Нижневартовский район

(муниципальный район или городской округ)

POSTERS

Кадастровый номер земельного участка: отсутствует

Описание местоположения грани земельного участка ТЮ-Аганское лесничество, Радуж-
нинское участковое лесничество

Площадь земельного участка 9,7425

Описание местоположения проектируемого объекта на земельном участке (объекта капитального строительства) в соответствии с чертежами

Длан подготовлен

Будгакова И.И. Главный специалист ЗАО «СибНИПИРТ»

10) и 8. , достояние государственного фонда, принадлежащие органам и их организациям)

29.05.2016

И.И. Бугакова

Представлен В Правительство Ханты-Мансийского автономного округа - Югры

(наименование уполномоченного федерального органа исполнительной власти, или органа исполнительной власти субъекта Российской Федерации, или органа местного самоуправления)

(3872)

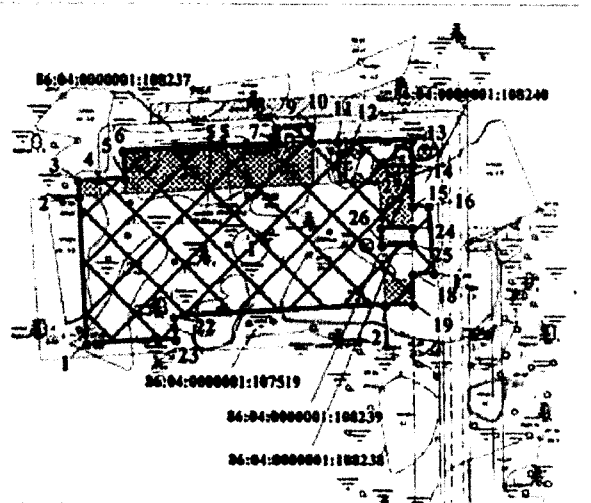
Утвержден.

(реквизиты и штамп Правительства Российской Федерации, или высшего исполнительного органа государственной власти субъекта Российской Федерации, или главы местной администрации об утверждении)

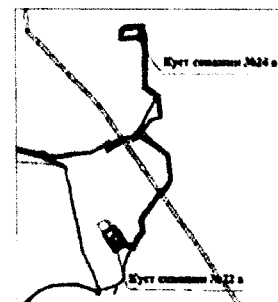
1. Чертеж градостроительного плана земельного участка и линий градостроительного регулирования объекта: "Обустройство кустов скважин №№22а, 24а Тагринского месторождения"

Каталог координат

№	X	Y
1	1102688.44	4510736.46
2	1102737.11	4510730.41
3	1102745.73	4510729.87
4	1102744.78	4510748.38
5	1102748.88	4510778.21
6	1102771.27	4510749.19
7	1102778.40	4510902.85
8	1102792.24	4510981.83
9	1102793.63	4510930.35
10	1102779.92	4510430.81
11	1102788.88	4510932.81
12	1102781.29	4510966.14
13	1102782.39	4511014.53
14	1102760.41	4511016.74
15	1102725.10	4511016.89
16	1102725.99	4511020.97
17	1102668.81	4511035.13
18	1102667.82	4511017.02
19	1102642.52	4511017.22
20	1102642.48	4511017.23
21	1102641.36	4510993.98
22	1102631.87	4510812.44
23	1102612.47	4510813.64
24	1102706.88	4511016.96
25	1102693.84	4511017.08
26	1102692.28	4510990.77
27	1102706.72	4510989.84



Ситуационный план



Экспликация сооружений

Условные обозначения

- вновь отводимый земельный участок
- граница зоны места допустимого размещения зданий, строений, сооружений S=4,1756 га
- земельные участки поставленные на ГКУ
- точка поворота границы земельного участка
- 1 номер поворотной точки
- ① номер проектируемого объекта капитального строительства

№	Наименование	примечание
①	Куст скважин №24а	проектируемая

Чертеж градостроительного плана земельного участка разработан на топографической основе М 1:500, выполненной в декабре 2015 года под руководством начальника кам. производства Л.Н. Грецкой

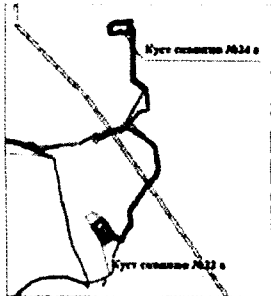
Чертеж градостроительного плана земельного участка разработан ЗАО "СибНИПИРП" в мае 2016 г.

081/15				
Изм.	Лист	№ док.	Подпись	Дата
Разработал	Булгакова	Л.Н.	05.16	
ГИП	Полужиков	Л.Н.	05.16	
"Обустройство кустов скважин №№ 22а, 24а Тагринского месторождения"				
Чертеж градостроительного плана земельного участка			Стадия	2
				1
			Листов	
			2	
М 1:5000			ЗАО "СибНИПИРП"	

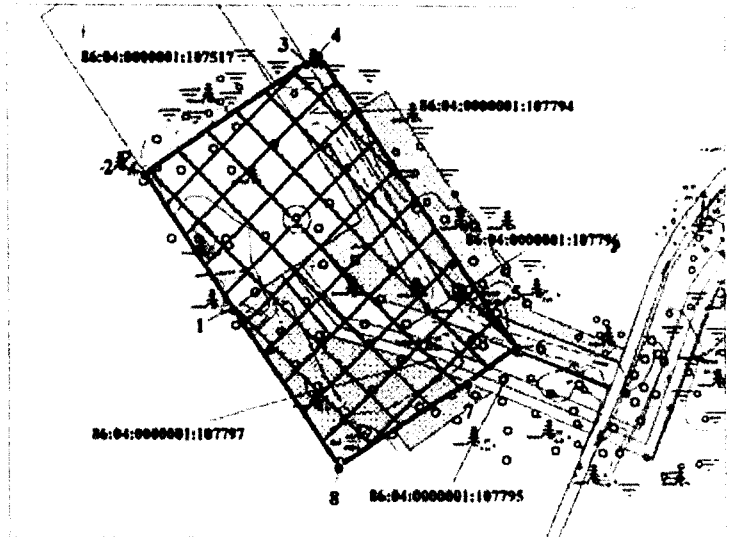
Формат А4

1. Чертеж градостроительного плана земельного участка и линий градостроительного регулирования
объекта: "Обустройство кустов скважин №№ 22а, 24а Тагринского месторождения"

Ситуационный план



№	X	Y
1	1099763.74	4510530.85
2	1099878.05	4510453.80
3	1099973.48	4510595.47
4	1099980.59	4510604.50
5	1099762.33	4510753.48
6	1099731.08	4510776.24
7	1099700.31	4510733.48
8	1099628.71	4510621.99



Экспликация сооружений

Условные обозначения

- вновь отводимый земельный участок
- граница зоны места допустимого размещения зданий, строений, сооружений S=5,5669 га
- земельные участки поставленные на ГКУ
- точка поворота границы земельного участка
- 1 номер поворотной точки
- (2) номер проектируемого объекта капитального строительства

№	Наименование	примечание
2	Куст скважин №22а	проектируемый

Чертеж градостроительного плана земельного участка разработан на топографической основе М 1:500, выполненной в декабре 2015 года под руководством начальника кам. производства Л.Н. Грецкой
Чертеж градостроительного плана земельного участка разработан ЗАО "СибНИПИРП" в мае 2016 г.

081/15

Изм.	Мзуч.	Лист	Мзодк.	Подпись	Дата
Разработал	Булгакова	1			05.16
ГИП	Полухин	2			05.16

"Обустройство кустов скважин
№№ 22а, 24а Тагринского месторождения"

Стадия	2	Листов
	2	2

ЗАО "СибНИПИРП"

Формат А4

2. Информация о разрешенном использовании земельного участка, требованиях к назначению, параметрам и размещению объекта капитального строительства

Градостроительный регламент не установлен

(наименование представительного органа местного самоуправления, реквизиты акта об утверждении правил землепользования и застройки, информация обо всех предусмотренных градостроительным регламентом видах разрешенного использования земельного участка (за исключением случаев предоставления земельного участка для государственных или муниципальных нужд))

2.1. Информация о разрешенном использовании земельного участка:

«Обустройство кустов скважин №№ 22а, 24а Тагринского месторождения».

основные виды разрешенного использования земельного участка

градостроительным регламентом не установлено

условно разрешенные виды использования земельного участка:

градостроительным регламентом не установлено

вспомогательные виды использования земельного участка:

градостроительным регламентом не установлено

2.2. Требования к назначению, параметрам и размещению объекта капитального строительства на указанном земельном участке. Назначение объекта капитального строительства

Назначение объекта капитального строительства

№ _____, _____
(согласно чертежу) (назначение объекта капитального строительства)

2.2.1. Предельные (минимальные и (или) максимальные) размеры земельных участков и объектов капитального строительства, в том числе площадь:

Кадастровый номер земельного участка согласно чертежу градостр. плана	1. Длина (метров)	2. Ширина (метров)	3. Полоса отчуждения	4. Охраняемые зоны	5. Площадь земельного участка (га)	6. Номер объекта кап. стр-ва согласно чертежу градостр. плана	7. Размер (м)		8. Площадь объекта кап. стр-ва (га)
							макс.	мин.	

2.2.2. Предельное количество этажей _____ или предельная высота зданий, строений, сооружений _____ м.

2.2.3. Максимальный процент застройки в границах земельного участка _____ %.

2.2.4. Иные показатели: Осуществить вывоз строительного мусора и провести рекультивацию земельного участка по окончании работ

2.2.5. Требования к назначению, параметрам и размещению объекта капитального строительства на указанном земельном участке

Назначение объекта капитального строительства

№ _____, _____
согласно чертежу
градостроительного плана
№1) Куст скважин №24а

№ _____, _____
(согласно чертежу
градостроительного плана
№2) Куст скважин №22а
(назначение объекта капитального строительства)

Предельные (минимальные и (или) максимальные) размеры земельных участков:

Номер участка согласно чертежу градостроительного плана	Длина (м)	Ширина (м)	Вновь отведенные земельные участки, га	Ранее отведенные земельные участки, га	Охранные зоны
1 (Лист №1)	-	-	0,8533	3,3223	-
2 (Лист №2)	-	-	2,1723	3,3946	-

3. Информация о расположенных в границах земельного участка объектах капитального строительства и объектах культурного наследия

3.1. Объекты капитального строительства

№ _____, _____ Не имеется _____,
 (согласно чертежу градостроительного плана №1) (назначение объекта капитального строительства)
 инвентаризационный или кадастровый номер _____,
 технический или кадастровый паспорт объекта подготовлен _____
 (дата)
 (наименование организации (органа) государственного кадастрового учета объектов недвижимости или государственного технического учета и технической инвентаризации объектов капитального строительства)


3.2. Объекты, включенные в единый государственный реестр объектов культурного наследия (памятников истории и культуры) народов Российской Федерации

№ _____, _____ не имеются _____,
 (согласно чертежу градостроительного плана) (назначение объекта культурного наследия)
 Служба государственной охраны объектов культурного наследия ХМАО - Югры
 Заключение №2102 от 16.06.2016 г.
 (наименование органа государственной власти, принявшего решение о включении выявленного объекта культурного наследия в реестр, реквизиты этого решения)
 регистрационный номер в реестре _____ от _____
 (дата)

4. Информация о разделении земельного участка

Договор аренды лесного участка №0123/15-01-ДА от 17.11.2015г., №0122/15-01-ДА от 0325.11.2015г.

(наименование и реквизиты документа, определяющего возможность или невозможность разделения)



Приложение 7
к постановлению Правительства
Ханты - Мансийского
автономного округа – Югры
от 2 сентября 2016 года № 333-п

**Положение о размещении линейного объекта регионального значения
Ханты - Мансийского автономного округа – Югры
«Обустройство кустов скважин №№ 22а, 24а Тагринского
месторождения»**

I. Размещение объекта

В административном отношении линейный объект регионального значения Ханты - Мансийского автономного округа – Югры «Обустройство кустов скважин №№ 22а, 24а Тагринского месторождения» (далее – проектируемый объект) расположен на межселенной территории в границах Тагринского месторождения нефти Нижневартовского района Ханты - Мансийского автономного округа – Югры.

В географическом отношении территория проектируемого объекта находится в 35 километрах на восток от населенного пункта Тагринский и Сев. Варьеганский и в 40-50 километрах на северо-восток от города Радужный.

II. Функциональное зонирование территории

Проектируемый объект располагается на землях лесного фонда, находящихся в ведении территориального отдела – Аганского лесничества (Радужнинское участковое лесничество).

**III. Решения по планировочной организации земельных участков для
размещения проектируемого объекта**

Расчет полосы отвода земельных участков для выполнения работ по строительству проектируемого объекта производится с учетом действующих норм отвода земель.

Таблица 1

Площади земельных участков, необходимые для
строительства и эксплуатации проектируемого объекта.

Наименование объекта (кадастровый номер)	Площадь вновь испрашиваемы х земельных участков, га	Площадь по земельным участкам, стоящих на кадастровом учете и ранее предоставленных в аренду, га	Зона застройки, га
«Обустройство кустов скважин №№ 22а, 24 а Тагринского месторождения»	6,5190	52,8494	59,3684

Таблица 2

Площади земельных участков под проектируемый объект.

№ земельного участка		Площадь земельного участка, м ²	Категория земель
№ образованного земельного участка	№ образованного контура земельного участка		
86:04:0000001:31224:3У1	86:04:0000001:31224:3У1(1)	0,0034	Земли лесного фонда
	86:04:0000001:31224:3У1(2)	0,0006	
	86:04:0000001:31224:3У1(3)	0,0092	
	86:04:0000001:31224:3У1(4)	0,0104	
	86:04:0000001:31224:3У1(5)	0,0272	
	86:04:0000001:31224:3У1(6)	0,0246	
	86:04:0000001:31224:3У1(7)	0,0645	
	86:04:0000001:31224:3У1(8)	0,0624	
	86:04:0000001:31224:3У1(9)	0,0739	
	86:04:0000001:31224:3У1(10)	0,0078	
	86:04:0000001:31224:3У1(11)	0,1228	
	86:04:0000001:31224:3У1(12)	0,0091	
	86:04:0000001:31224:3У1(13)	0,0271	
	86:04:0000001:31224:3У1(14)	0,0289	
	86:04:0000001:31224:3У1(15)	0,1297	
	86:04:0000001:31224:3У1(16)	0,0378	
	86:04:0000001:31224:3У1(17)	0,0049	
	86:04:0000001:31224:3У1(18)	0,0117	
ИТОГО		0,7951	

86:04:0000001:31224:3У2	86:04:0000001:31224:3У2(1)	0,1097	Земли лесного фонда
	86:04:0000001:31224:3У2(2)	0,0008	
	86:04:0000001:31224:3У2(3)	0,0232	
	86:04:0000001:31224:3У2(4)	0,0554	
	86:04:0000001:31224:3У2(5)	0,0794	

	86:04:0000001:31224:3Y2(6)	0,0371	
	86:04:0000001:31224:3Y2(7)	0,0314	
ИТОГО	86:04:0000001:31224:3Y2	0,3370	
86:04:0000001:31224:3Y3	86:04:0000001:31224:3Y3(1)	0,0036	Земли лесного фонда
	86:04:0000001:31224:3Y3(2)	0,1378	
ИТОГО	86:04:0000001:31224:3Y3	0,1414	
86:04:0000001:31224:3Y4	86:04:0000001:31224:3Y4(1)	0,0060	Земли лесного фонда
	86:04:0000001:31224:3Y4(2)	0,0061	
	86:04:0000001:31224:3Y4(3)	0,0764	
	86:04:0000001:31224:3Y4(4)	0,0138	
	86:04:0000001:31224:3Y4(5)	0,1065	
	86:04:0000001:31224:3Y4(6)	0,2584	
	86:04:0000001:31224:3Y4(7)	0,1889	
ИТОГО	86:04:0000001:31224:3Y4	0,6561	
86:04:0000001:31224:3Y5	86:04:0000001:31224:3Y5	0,7951	Земли лесного фонда
ИТОГО	86:04:0000001:31224:3Y5	0,7951	
86:04:0000001:31224:3Y6	86:04:0000001:31224:3Y6	0,1645	Земли лесного фонда
ИТОГО	86:04:0000001:31224:3Y6	0,1645	
86:04:0000001:31224:3Y7	86:04:0000001:31224:3Y7(1)	0,1508	Земли лесного фонда
	86:04:0000001:31224:3Y7(2)	0,0694	
ИТОГО	86:04:0000001:31224:3Y7	0,2202	
86:04:0000001:31224:3Y8	86:04:0000001:31224:3Y8(1)	0,0309	Земли лесного фонда
	86:04:0000001:31224:3Y8(2)	0,0542	
ИТОГО	86:04:0000001:31224:3Y8	0,0851	
86:04:0000001:31224:3Y9	86:04:0000001:31224:3Y9	0,4180	Земли лесного фонда
ИТОГО	86:04:0000001:31224:3Y9	0,4180	
86:04:0000001:31224:3Y10	86:04:0000001:31224:3Y10(1)	0,0244	Земли лесного фонда
	86:04:0000001:31224:3Y10(2)	0,1600	
	86:04:0000001:31224:3Y10(3)	0,0482	
	86:04:0000001:31224:3Y10(4)	0,0253	
	86:04:0000001:31224:3Y10(5)	0,5954	
ИТОГО	86:04:0000001:31224:3Y10	0,8533	
86:04:0000001:31224:3Y11	86:04:0000001:31224:3Y11(1)	0,4404	Земли лесного фонда
	86:04:0000001:31224:3Y11(2)	1,3115	
	86:04:0000001:31224:3Y11(3)	0,4204	
ИТОГО	86:04:0000001:31224:3Y11	2,1723	

Координаты границ земельного участка, необходимого для размещения проектируемого объекта, в графических материалах проекта определены в местной системе координат Ханты-Мансийского автономного округа – Югры МСК-86.


IV. Особо охраняемые территории и зоны с особыми условиями использования территории.

Проектируемый объект технологически привязаны к объектам сложившейся инфраструктуры и проходят вдоль существующих коридоров коммуникаций и на свободной от застройки территории Строительство будет носить локальный характер и затрагивать территорию, которая уже подвергалась мощному длительному техногенному воздействию.

Проектируемый объект не пересекает водоохранную зону и прибрежную защитную полосу водных объектов.

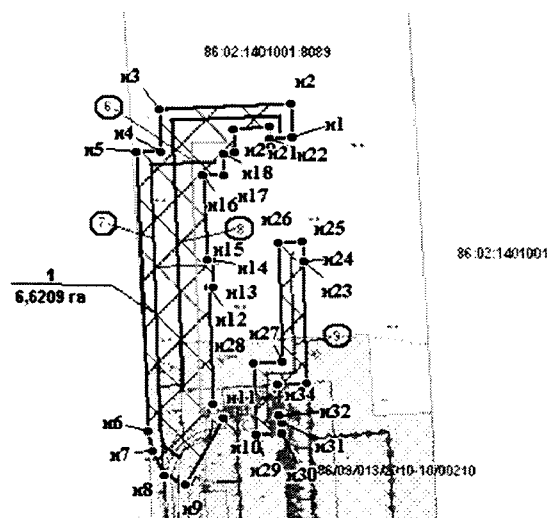
В границах участка работ отсутствуют объекты историко-культурного наследия, особо охраняемые природные территории федерального, регионального и местного значения.

Проектируемый объект не попадает в границы территорий традиционного природопользования коренных малочисленных народов Севера регионального значения.



Основная часть проекта планировки
территории для размещения линейного объекта
регионального значения
Ханты - Мансийского автономного округа –
Югры «Обустройство на полное развитие
Верхне - Шапшинского месторождения.
Кусты скважин №1 бис, №6 бис»
Землепользователь ОАО «НАК «АКИ - ОТЫР»
Масштаб 1:5000

Приложение 8
к постановлению Правительства
Ханты - Мансийского
автономного округа – Югры
от 2 сентября 2016 года № 333-п



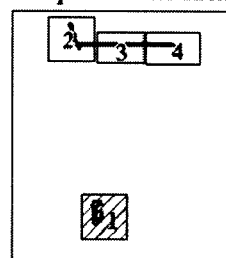
фрагмент 1

Экспликация зон планируемого размещения линейных объектов

Номер	Наименование
1	Обустройство на полное развитие Верхне-Шапшинского месторождения Кусты скважин №1 бис, №6 бис

Номер	Наименование
1	Автомобильная дорога до КП №1 бис
2	Высоконапорный водовод от КП №1 до КП №1 с подключением к системе ППД КП №1
3	Нефтегазосборный трубопровод от КП №1 бис до КП №1
4	Нефтегазосборный трубопровод от КП №1 бис до т.вр.
5	ВЛ 10 кВ от сущ. до КП №1 бис
6	ВЛ 10 кВ от сущ. до КП №6 бис
7	Автомобильная дорога до КП №6 бис
8	Нефтегазосборный трубопровод от КП №6 бис до КП №6
9	Высоконапорный водовод от КП №6 до КП №6 с подключением к системе ППД КП №6

Схема расположения листов



Условные обозначения

	зона планируемого размещения объекта	● 1	точки поворота границ земельного участка
	граница земельного участка		земельные участки, согласно сведениям государственного лесного реестра
	номера объектов капитального строительства		
86-02:1401003	номер кадастрового квартала	86-02:1401002:0	номер участка в государственном лесном реестре

Лист 1 из 2

Основная часть проекта планировки территории для размещения
линейного объекта регионального значения

Ханты - Мансийского автономного округа – Югры

«Обустройство на полное развитие Верхне - Шапшинского
месторождения. Кусты скважин №1 бис, №6 бис»

Землепользователь ОАО «НАК «АКИ-ОТЫР»

Масштаб 1:5000

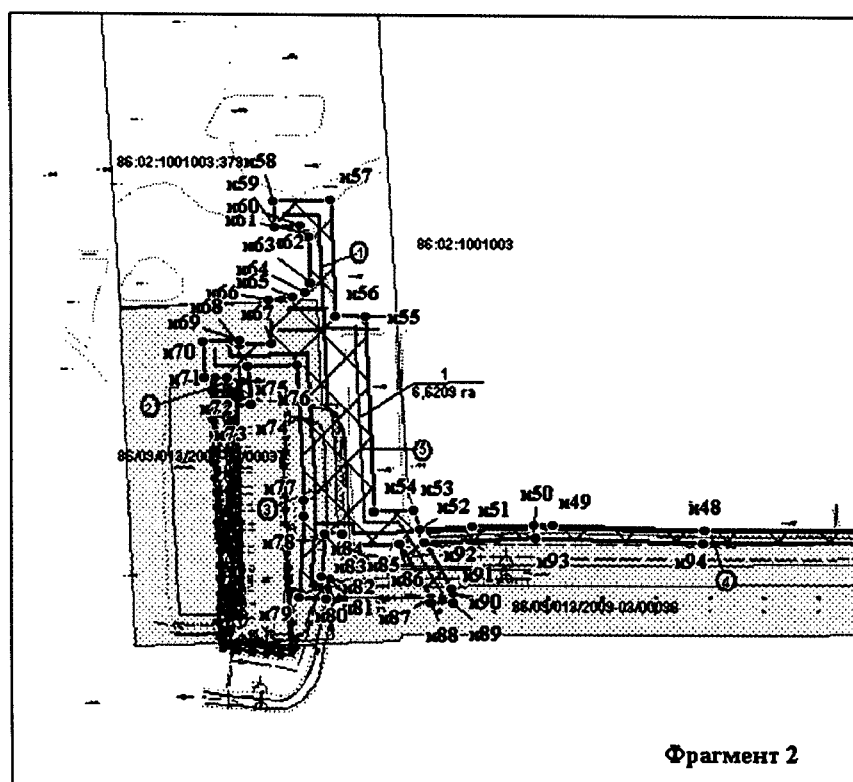
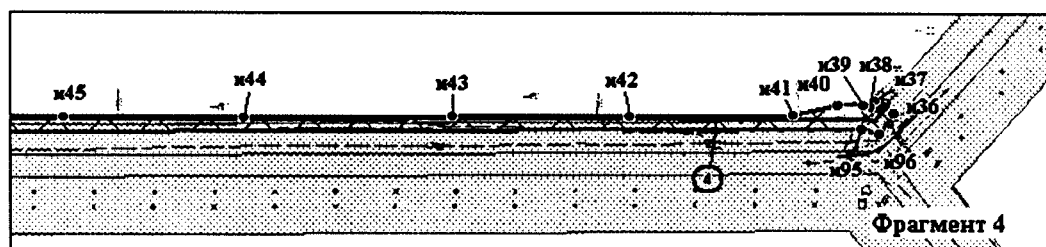
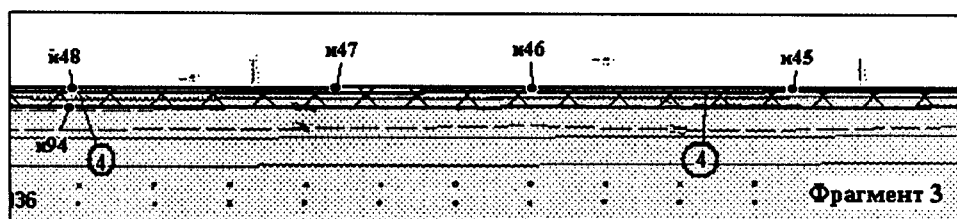
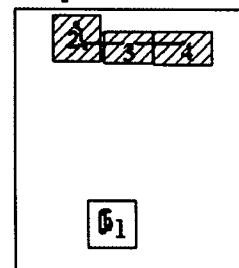


Схема раскладки листов



Основная часть проекта планировки территории для размещения
линейного объекта регионального значения
Ханты - Мансийского автономного округа – Югры
«Обустройство на полное развитие Верхне - Шапшинского месторождения.
Кусты скважин №1 бис, №6 бис»
Землепользователь ОАО «НАК «АКИ-ОТЫР»

*Каталог координат
зоны планируемого размещения линейного объекта*

№	X	Y	№	X	Y
н1	934492.80	2716745.07	н34	934278.64	2716732.63
н2	934522.53	2716743.78	н35	934279.84	2716758.60
н3	934517.33	2716628.30	н36	936854.56	2717822.72
н4	934480.27	2716629.87	н37	936864.03	2717806.06
н5	934479.32	2716608.67	н38	936859.28	2717802.27
н6	934237.35	2716619.55	н39	936860.17	2717797.57
н7	934220.33	2716623.91	н40	936860.08	2717776.80
н8	934198.73	2716633.73	н41	936852.17	2717739.34
н9	934192.01	2716652.68	н42	936851.25	2717602.94
н10	934249.33	2716685.80	н43	936851.17	2717454.78
н11	934261.12	2716676.12	н44	936850.35	2717281.51
н12	934363.62	2716671.62	н45	936849.86	2717132.30
н13	934363.84	2716675.88	н46	936849.67	2716958.23
н14	934387.31	2716674.88	н47	936849.43	2716827.58
н15	934387.09	2716670.59	н48	936847.87	2716652.76
н16	934459.91	2716667.17	н49	936851.88	2716510.85
н17	934460.42	2716686.12	н50	936852.65	2716494.10
н18	934478.96	2716685.45	н51	936850.42	2716437.06
н19	934479.32	2716694.42	н52	936847.84	2716387.35
н20	934500.23	2716693.20	н53	936864.92	2716381.82
н21	934501.65	2716724.67	н54	936863.54	2716345.51
н22	934491.91	2716725.10	н55	937040.06	2716337.96
н23	934386.23	2716753.80	н56	937039.17	2716309.74
н24	934386.44	2716755.22	н57	937147.66	2716305.31
н25	934402.62	2716754.27	н58	937146.08	2716253.64
н26	934401.63	2716733.10	н59	937122.03	2716254.44
н27	934298.91	2716737.72	н60	937122.88	2716277.77
н28	934297.70	2716711.81	н61	937116.56	2716283.04
н29	934235.43	2716714.54	н62	937112.90	2716284.66
н30	934236.48	2716736.99	н63	937070.71	2716286.35
н31	934246.02	2716736.64	н64	937062.31	2716281.59
н32	934252.66	2716736.32	н65	937057.57	2716270.54
н33	934252.52	2716733.80	н66	937054.12	2716249.06

Основная часть проекта планировки территории для размещения
линейного объекта регионального значения

Ханты - Мансийского автономного округа – Югры


«Обустройство на полное развитие Верхне - Шапшинского месторождения.

Кусты скважин №1 бис, №6 бис»

Землепользователь ОАО «НАК «АКИ - ОТЫР»

*Каталог координат
зоны планируемого размещения линейного объекта*

№	X	Y
н67	937014.95	2716251.53
н68	937013.37	2716221.88
н69	937017.98	2716221.65
н70	937016.53	2716189.01
н71	936983.91	2716190.43
н72	936984.73	2716210.46
н73	936958.85	2716211.68
н74	936960.04	2716231.86
н75	936993.75	2716230.03
н76	936996.01	2716274.48
н77	936874.44	2716280.64
н78	936859.54	2716280.43
н79	936784.98	2716276.49
н80	936783.64	2716301.86
н81	936802.33	2716303.70
н82	936803.04	2716297.48
н83	936842.88	2716299.58
н84	936843.59	2716316.35
н85	936832.25	2716316.76
н86	936834.49	2716368.85
н87	936785.15	2716398.69
н88	936779.85	2716398.91
н89	936780.52	2716418.76
н90	936788.43	2716418.58
н91	936793.08	2716417.22
н92	936835.49	2716392.15
н93	936839.73	2716494.62
н94	936835.49	2716650.70
н95	936840.17	2717796.33
н96	936836.32	2717811.15



Приложение 9
к постановлению Правительства
Ханты - Мансийского
автономного округа – Югры
от 2 сентября 2016 года № 333-п

**Положение о размещении линейного объекта регионального значения
Ханты - Мансийского автономного округа – Югры
«Обустройство на полное развитие Верхне - Шапшинского
месторождения. Кусты скважин №1 бис, №6 бис»**

I. Размещение объекта

В административном отношении линейный объект регионального значения Ханты-Мансийского автономного округа – Югры «Обустройство на полное развитие Верхне - Шапшинского месторождения. Кусты скважин №1 бис, №6 бис» (далее - проектируемый объект) расположен на межселенной территории в границах Верхне - Шапшинское месторождения нефти Ханты-Мансийского района Ханты - Мансийском автономном округе – Югры.

В географическом отношении территория проектируемого объекта находится в 87 километрах на северо-запад от города Ханты – Мансийска.

II. Функциональное зонирование территории

Проектируемый объект располагается на землях лесного фонда, находящихся в ведении территориального отдела – Самаровского лесничества (Правдинское участковое лесничество, Ханты - Мансийское участковое лесничество).

**III. Решения по планировочной организации земельных
участков для размещения проектируемого объекта**

Расчет полосы отвода земельных участков для выполнения работ по строительству проектируемого объекта производится с учетом действующих норм отвода земель.

Таблица 1

Площади земельных участков, необходимые для строительства и
эксплуатации проектируемых объектов

Наименование объекта (кадастровый номер)	Площадь вновь испрашиваемых земельных участков, га	Площадь по земельным участкам, стоящих на кадастровом учете и ранее предоставленных в аренду, га	Зона застройки, га
«Обустройство на полное развитие Верхне Шаппинского месторождения. Кусты скважин №1 бис, №6 бис»	-	6,6209	6,6209

Координаты границ земельного участка, необходимого для размещения проектируемого объекта, в графических материалах проекта определены в местной системе координат Ханты-Мансийского автономного округа – Югры МСК-86.

IV. Особо охраняемые территории и зоны с особыми условиями использования

Проектируемый объект технологически привязаны к объектам сложившейся инфраструктуры и проходят вдоль существующих коридоров коммуникаций и на свободной от застройки территории Строительство будет носить локальный характер и затрагивать территорию, которая уже подвергалась мощному длительному техногенному воздействию.

Проектируемый объект не пересекает водоохранную зону и прибрежную защитную полосу водных объектов.

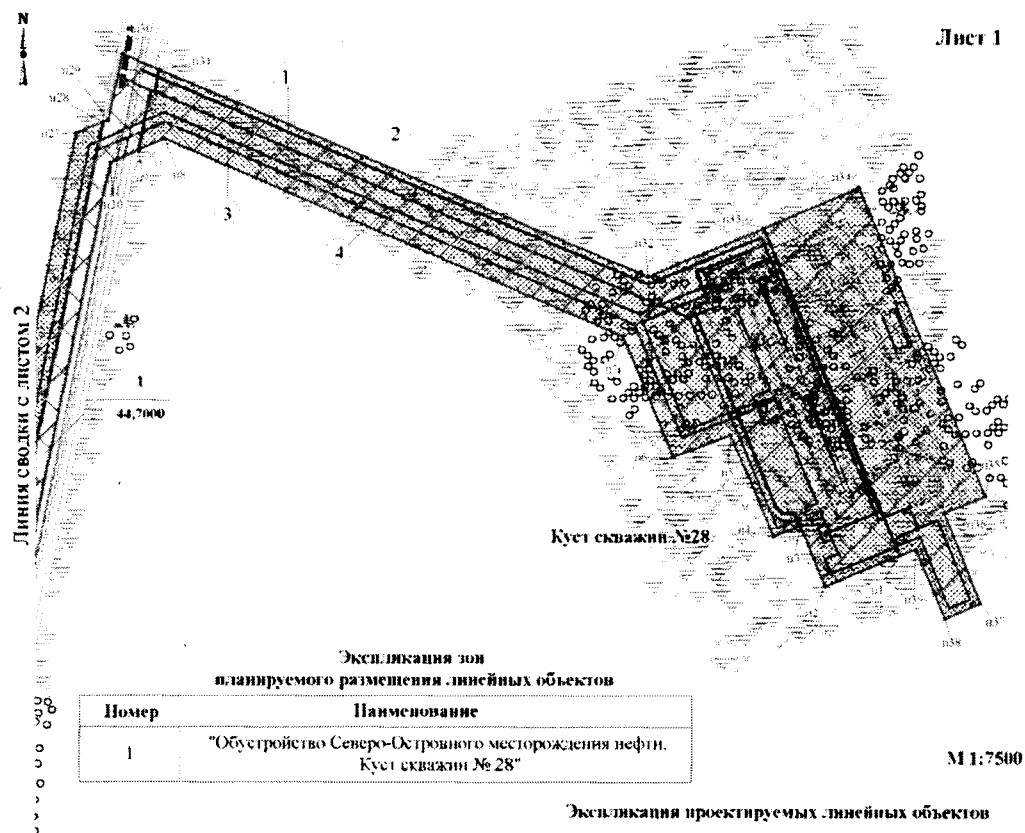
В границах участка работ отсутствуют объекты историко-культурного наследия, особо охраняемые природные территории федерального, регионального и местного значения.

Проектируемый объект не попадает в границы территорий традиционного природопользования коренных малочисленных народов Севера регионального значения.



Основная часть проекта планировки
территории для размещения линейного
объекта регионального значения
Ханты-Мансийского автономного
округа – Югры «Обустройство
Северо-Островного месторождения нефти.
Куст скважин № 28»
Землепользователь ОАО «Славнефть-
Мегионнефтегаз»
Масштаб 1:7500

Приложение 10
к постановлению Правительства
Ханты-Мансийского
автономного округа – Югры
от 2 сентября 2016 года № 333-п



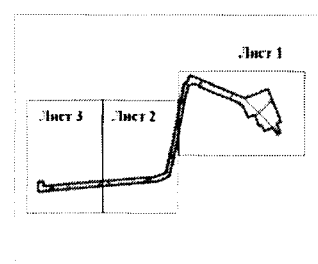
Экспликация проектируемых линейных объектов

Номер	Наименование
1	Нефтегазопровод "к 28 - г.вр. в н.сб с к.23.24
2	Автодорога на куст скважин №28
3	ВЛ-6 кВ № 1 на куст скважин №28
4	ВЛ-6 кВ № 2 на куст скважин №28

Условные обозначения:

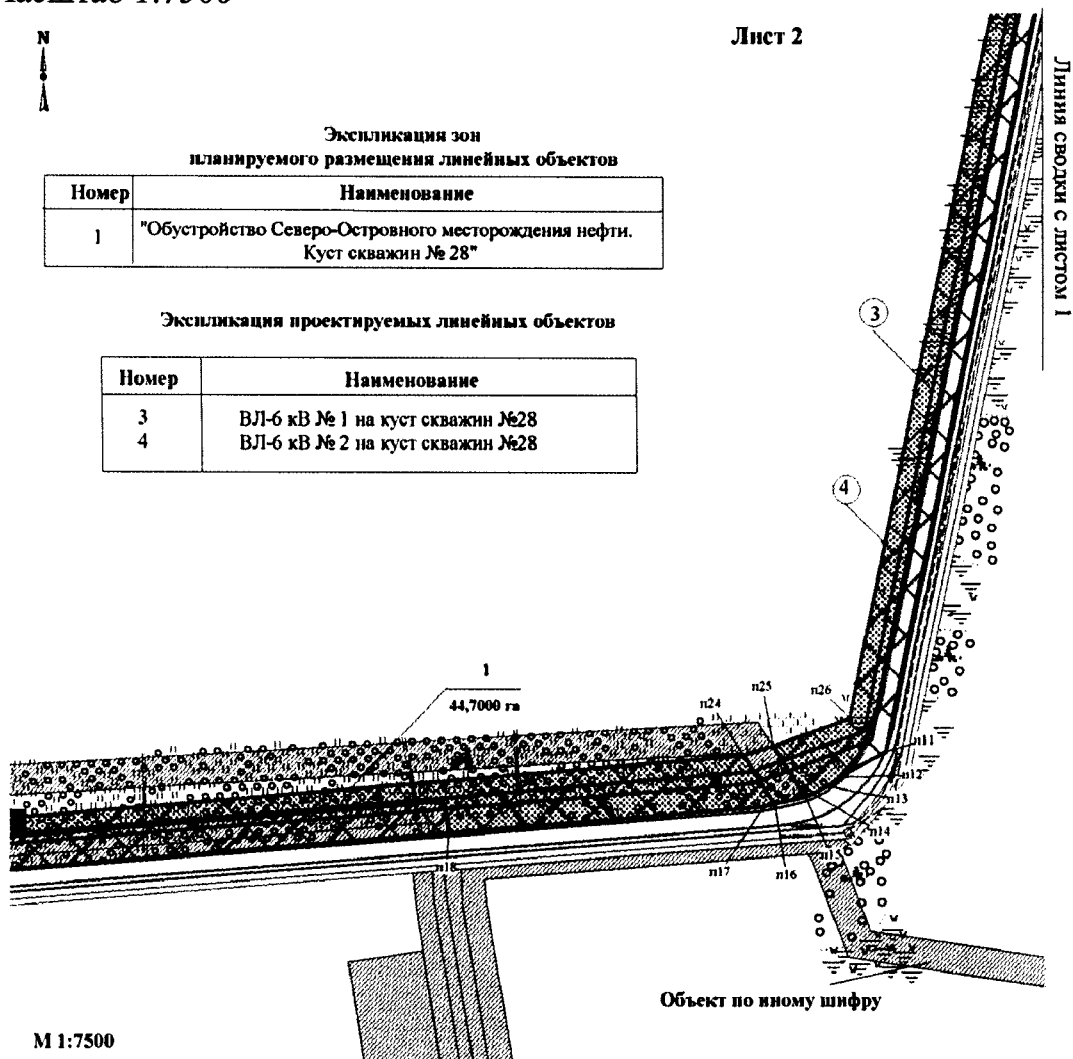
- граница зоны проектируемого размещения линейных объектов
- граница образуемых земельных участков
- граница ранее отведенных земельных участков
- граница земельных участков по иному объекту
- 1 - номер линейного объекта
- 1 - номер зоны планируемого размещения объектов.
- 44.7000 га - площадь зоны размещения
- - точка поворота граница зоны планируемого размещения линейных объектов
- ось проектируемого нефтегазопровода
- ось проектируемой автомобильной дороги
- ось проектируемой ВЛ-6 кВ

Схема расположения объекта



Основная часть проекта планировки
территории для размещения линейного
объекта регионального значения
Ханты-Мансийского автономного
округа – Югры «Обустройство
Северо-Островного месторождения нефти.
Куст скважин № 28»
Землепользователь ОАО «Славнефть-
Мегионнефтегаз
Масштаб 1:7500

Лист 2



Условные обозначения:

- граница зоны проектируемого размещения линейных объектов
- граница образуемых земельных участков
- граница ранее отведенных земельных участков
- граница земельных участков по иному объекту
- номер линейного объекта
- номер зоны планируемого размещения объектов,
44,7000 га - площадь зоны размещения
- точка поворота границы зоны планируемого
размещения линейных объектов
- ось проектируемого нефтегазопровода
- ось проектируемой автомобильной дороги
- ось проектируемой ВЛ-6 кВ

Основная часть проекта планировки
территории для размещения линейного
объекта регионального значения
Ханты-Мансийского автономного
округа – Югры «Обустройство
Северо-Островного месторождения нефти.
Куст скважин № 28»
Землепользователь ОАО «Славнефть-
Мегионнефтегаз
Масштаб 1:5500

Лист 3

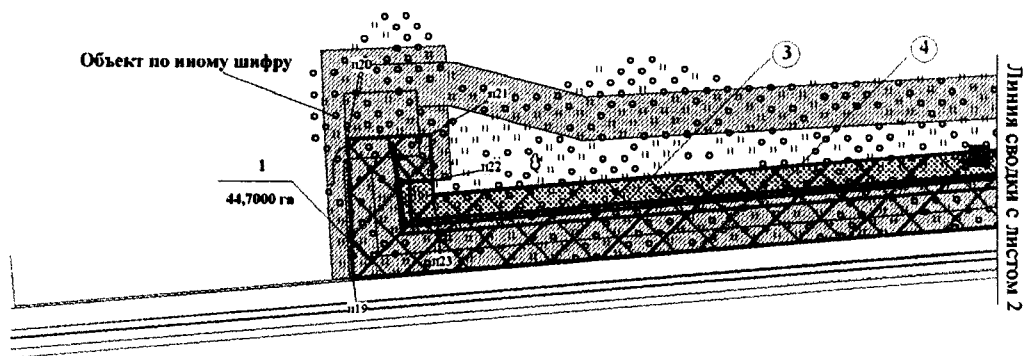


Экспликация зон
планируемого размещения линейных объектов

Номер	Наименование
1	"Обустройство Северо-Островного месторождения нефти. Куст скважин № 28"

Экспликация проектируемых линейных объектов

Номер	Наименование
3	ВЛ-6 кВ № 1 на куст скважин №28
4	ВЛ-6 кВ № 2 на куст скважин №28



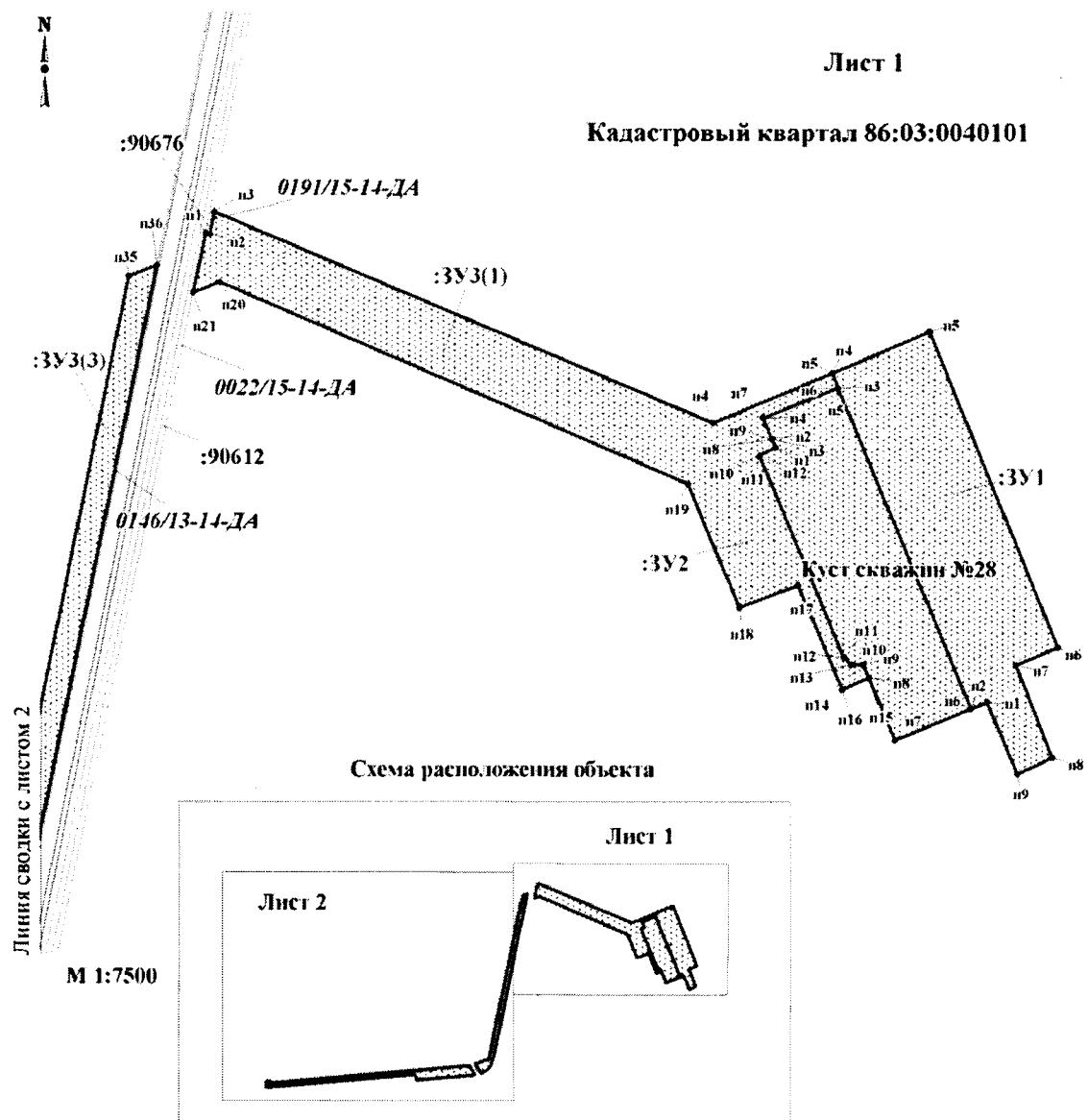
М 1:5500

Условные обозначения:

- граница зоны проектируемого размещения линейных объектов
- граница образуемых земельных участков
- граница ранее отведенных земельных участков
- граница земельных участков по иному объекту
- номер линейного объекта
- номер зоны планируемого размещения объектов, площадь зоны размещения
- точка поворота границы зоны планируемого размещения линейных объектов
- ось проектируемого нефтегазопровода
- ось проектируемой автомобильной дороги
- ось проектируемой ВЛ 6 кВ

Проект межевания территории
для размещения линейного объекта
регионального значения
Ханты-Мансийского автономного
округа – Югры «Обустройство
Северо-Островного месторождения нефти.
Куст скважин № 28»
Землепользователь ОАО «Славнефть-
Мегионнефтегаз»
Масштаб 1:7500

Приложение 11
к постановлению Правительства
Ханты-Мансийского
автономного округа – Югры
от 2 сентября 2016 года № 333-п






Условные обозначения:

- | | |
|---------------|---|
| | - граница образуемых земельных участков |
| | - граница ранее отведенных земельных участков |
| | - граница земельных участков по иному объекту |
| | - точка поворота границы земельного участка, установленная при введении межевания |
| :ЗУ3(1) | - номер контура сформированного многоконтурного земельного участка |
| 0022/15-14-ДА | - договор аренды земельного участка |
| :90612 | - кадастровый номер существующего земельного участка |

Проект межевания
территории для размещения линейного объекта
регионального значения
Ханты-Мансийского автономного
округа – Югры «Обустройство
Северо-Островного месторождения нефти.
Куст скважин № 28»
Землепользователь ОАО «Славнефть-
Мегионнефтегаз»
Масштаб 1:10000



Условные обозначения:

- | | |
|---|---|
|  | - граница образуемых земельных участков |
|  | - граница ранее отведенных земельных участков |
|  | - граница земельных участков по иному объекту |
| • n23 | - точка поворота границы земельного участка, установленная при введении межевания |
| :ЗУЗ(2) | - номер контура сформированного многоконтурного земельного участка |
| 0146/13-14-ДА | - договор аренды земельного участка |

**Каталог координат поворотных точек многоконтурных земельных
участков в кадастровом квартале 86:03:040101**

:3У1		
№ п/п	х	у
п1	959013,05	3661467,31
п2	959003,74	3661444,50
п3	959449,83	3661257,96
п4	959470,00	3661249,92
п5	959528,46	3661386,02
п6	959089,15	3661567,23
п7	959064,99	3661508,01
п8	958936,63	3661560,08
п9	958913,67	3661509,92

:3У2		
№ п/п	х	у
п1	959366,39	3661170,36
п2	959378,93	3661165,03
п3	959378,93	3661165,02
п4	959407,97	3661152,64
п5	959449,83	3661257,96
п6	959003,74	3661444,50
п7	958960,13	3661337,64
п8	959046,22	3661301,65
п9	959064,66	3661293,93
п10	959065,08	3661275,42
п11	959075,25	3661266,35
п12	959356,22	3661148,02

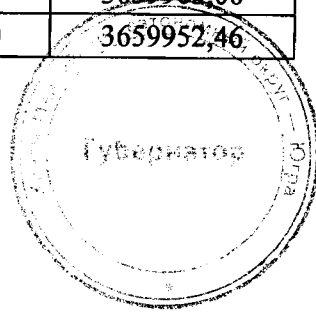
:3У3(1)		
№ п/п	х	у
п1	959664,33	3660369,60
п2	959663,11	3660375,40
п3	959693,61	3660381,74
п4	959401,26	3661083,45
п5	959470,00	3661249,92
п6	959449,83	3661257,96
п7	959407,97	3661152,64
п8	959378,93	3661165,02
п9	959378,93	3661165,03
п10	959366,39	3661170,36
п11	959356,22	3661148,02
п12	959075,25	3661266,35
п13	959065,08	3661275,42
п14	959064,66	3661293,93

п15	959046,22	3661301,65
п16	959030,35	3661263,67
п17	959175,49	3661202,35
п18	959144,12	3661119,99
п19	959316,12	3661047,84
п20	959595,95	3660389,52
п21	959580,53	3660352,19

:3У3(2)		
п22	958237,35	3658343,68
п23	958238,77	3658375,06
п24	958225,15	3658375,68
п25	958351,27	3659869,53
п26	958287,35	3659911,19
п27	958284,19	3659896,24
п28	958248,32	3659470,96
п29	958271,88	3659469,05
п30	958289,08	3659463,94
п19	958290,21	3659447,39
п20	958196,57	3658348,17
п21	958237,35	3658343,68
п22	958238,77	3658375,06
п23	958225,15	3658375,68
п24	958351,27	3659869,53
п25	958287,35	3659911,19
п26	958284,19	3659896,24
п27	958248,32	3659470,96
п28	958271,88	3659469,05
п29	958289,08	3659463,94
п30	958290,21	3659447,39
п31	958196,57	3658348,17
п32	958237,35	3658343,68

:3У3(3)		
№ п/п	х	у
п33	958363,65	3659909,65
п34	958400,23	3660012,21
п35	959603,77	3660261,42
п36	959619,43	3660300,61
п37	958420,50	3660050,51
п38	958375,04	3660034,79
п39	958355,71	3660026,30
п40	958338,83	3660013,50
п41	958323,57	3659998,78

п42	958310,83	3659981,81
п43	958300,91	3659963,06
п44	958297,30	3659952,46



Градостроительный план земельного участка

[illegible]

Градостроительный план земельного участка подготовлен на основании приказа Департамента строительства Ханты-Мансийского автономного округа – Югры от 18 марта 2016 года № 166-П «О подготовке документации по планировке территории, на которой предусматривается размещение объектов регионального значения»

(реквизиты решения уполномоченного федерального органа исполнительной власти, или органа исполнительной власти субъекта Российской Федерации, или органа местного самоуправления о подготовке документации по планировке территории, либо реквизиты обращения и ф.и.о. заявителя – физического лица, либо реквизиты обращения и наименование заявителя – юридического лица о выдаче градостроительного плана земельного участка)

Местонахождение земельного участка

Тюменская область, Ханты-Мансийский автономный округ- Юрга

(субъект Российской Федерации)

Сургутский район

(муниципальный район или городской округ)

Кадастровый номер земельного участка: **отсутствует**

Описание местоположения границ земельного участка **ТО – Юганское лесничество, Локосовское участковое лесничество**

Площадь земельного участка 17,6286 га

Описание местоположения проектируемого объекта на земельном участке (объекта капитального строительства) в соответствии с чертежами

План подготовлен Нестерова К.В., инженер-землеустроитель ХМРО РАЕН

(ф.и.о., должность уполномоченного лица, наименование органа или организации)

08.06.2016 г.

(data)

К.В.Нестерова

М.П.



Представлен: Правительство Ханты-Мансийского автономного округа-Югры

(наименование уполномоченного федерального органа исполнительной власти, или органа исполнительной власти субъекта Российской Федерации, или органа местного самоуправления)

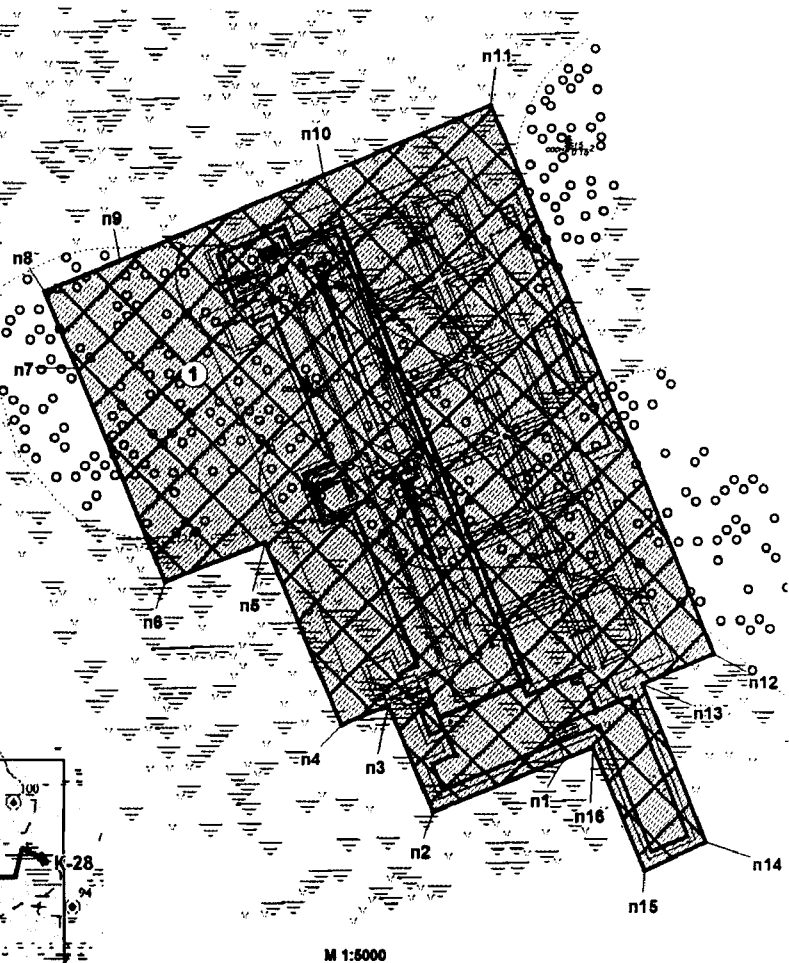
(дата)

Утвержден

(реквизиты акта Правительства Российской Федерации, или высшего исполнительного органа государственной власти субъекта Российской Федерации, или главы местной администрации об утверждении)

1. Чертеж градостроительного плана земельного участка и линий градостроительного регулирования объекта: "Обустройство Северо-Островного месторождения нефти. Куст скважин № 28"

№	X	Y
n1	959 003,74	3 661 444,50
n2	958 960,13	3 661 337,64
n3	959 046,22	3 661 301,65
n4	959 030,35	3 661 263,67
n5	959 175,49	3 661 202,35
n6	959 144,12	3 661 119,99
n7	959 316,12	3 661 047,84
n8	959 376,51	3 661 021,41
n9	959 401,26	3 661 083,45
n10	959 470,00	3 661 249,92
n11	959 528,46	3 661 386,02
n12	959 089,15	3 661 567,23
n13	959 064,99	3 661 508,01
n14	958 936,63	3 661 560,08
n15	958 913,67	3 661 509,92
n16	959 013,05	3 661 467,31



Экспликация площадных объектов




№	Наименование	Вид объекта
1	Куст скважин №28	проектируемый

Условные обозначения

- — граница образуемого земельного участка
- — граница ранее отведенных земельных участков
- n1 — номер поворотной точки
- ① — номер существующего объекта капитального строительства
- ① — номер проектируемого объекта капитального строительства
- ▨ — место допустимого размещения объекта капитального строительства (S) = 17,6286 га
- — охранная зона

Чертеж градостроительного плана земельного участка разработан на топографической основе М 1:500, выполненной Яруллиной И.Р., ХМРО РАЕН 04.2016г.

Чертеж градостроительного плана земельного участка разработан 08.06.2016 г. ХМРО РАЕН

						Шифр 24/15			
						«Обустройство Северо-Островного месторождения нефти. Куст скважин № 28»			
Изм.	Кол.уч.	Лист	№ док.	Подпись	Дата	Куст скважин №28	Стадия	Лист	Листов
Разработал	Нестерова				06.16		П	1	1
Проверил	Нестерова				06.16				
ГИП	Шахметова				06.16				
						Чертеж градостроительного плана земельного участка М 1:5000	ХМРО РАЕН		

2. Информация о разрешенном использовании земельного участка, требованиях к назначению, параметрам и размещению объекта капитального строительства

Градостроительным регламентом не установлены

(наименование представительного органа местного самоуправления, реквизиты акта об утверждении правил землепользования и застройки, информация обо всех предусмотренных градостроительным регламентом видах разрешенного использования земельного участка (за исключением случаев предоставления земельного участка для государственных или муниципальных нужд))

2.1. Информация о разрешенном использовании земельного участка:

«Обустройство Северо-Островного месторождения нефти. Куст скважин № 28»

основные виды разрешенного использования земельного участка:

Градостроительным регламентом не установлено

условно разрешенные виды использования земельного участка:

Градостроительным регламентом не установлено

вспомогательные виды использования земельного участка:

Градостроительным регламентом не установлено

2.2. Требования к назначению, параметрам и размещению объекта капитального строительства на указанном земельном участке. Назначение объекта капитального строительства

Назначение объекта капитального строительства

№ _____ Не имеется _____

(согласно чертежу)

(назначение объекта капитального строительства)

2.2.1. Предельные (минимальные и (или) максимальные) размеры земельных участков и объектов капитального строительства, в том числе площадь:

Кадастровый номер земельного участка согласно чертежу градостр. плана	1. Длина (метров)	2. Ширина (метров)	3. Полоса отчуждения	4. Охран-ные зоны	5. Площадь земельного участка (га)	6. Номер объекта кап.стр-ва согласно чертежу градостр. плана	7. Размер (м)		8. Площадь объекта кап.стр-ва (га)
							макс.	мин.	
-	-	-	-	-	-	-	-	-	-

2.2.2. Предельное количество _____ или предельная высота зданий, строений, этажей _____ сооружений _____ м.²

2.2.3. Максимальный процент застройки в границах земельного участка _____ %.

2.2.4. Иные показатели:

-Рекультивация земель после завершения строительства объекта, вывоз всех отходов в места, согласованные с соответствующими муниципальными органами

2.2.5. Требования к назначению, параметрам и размещению объекта капитального строительства на указанном земельном участке

«Обустройство Северо-Островного месторождения нефти. Куст скважин № 28»

Обоснование выбора вариантов местоположения лесного участка.

№

1

Кустовая площадка №28

(согласно чертежу градостроительного плана №1)

(назначение объекта капитального строительства)

Предельные (минимальные и (или) максимальные) размеры земельных участков:

Номер участка согласно чертежу градостроительного плана	Длина (м)	Ширина (м)	Площадь (га)	Полоса отчуждения	Охранные зоны
1	Сложная конфигурация		17,6286	-	-

3. Информация о расположенных в границах земельного участка объектах капитального строительства и объектах культурного наследия

3.1. Объекты капитального строительства

Объекты капитального строительства

№	Не имеются	,	-	,
	(согласно чертежу градостроительного плана №)		(назначение объекта капитального строительства)	

инвентаризационный или кадастровый номер _____ отсутствует

технический или кадастровый паспорт объекта подготовлен

(дата)

-

(наименование организации (органа) государственного кадастрового учета объектов недвижимости или государственного технического учета и технической инвентаризации объектов капитального строительства)

3.2. Объекты, включенные в единый государственный реестр объектов культурного наследия (памятников истории и культуры) народов Российской Федерации

№ _____, _____, _____
(согласно чертежу градостроительного плана) (назначение объекта культурного наследия)

Служба государственной охраны объектов культурного наследия ХМАО-Югры №1733 от 30.05.2016 г.

(наименование органа государственной власти, принявшего решение о включении выявленного объекта культурного наследия в реестр, реквизиты этого решения)

регистрационный номер в реестре


от

(дата)

4. 4. Информация о разделении земельного участка,

Пункт 4 статьи 41 Градостроительного кодекса РФ

(наименование и реквизиты документа, определяющего возможность или невозможность разделения)



Приложение 13
к постановлению Правительства
Ханты-Мансийского
автономного округа – Югры
от 2 сентября 2016 года № 333-п

**Положение о размещении линейного объекта регионального значения
Ханты-Мансийского автономного округа – Югры
«Обустройство Северо-Островного месторождения нефти. Куст
скважин №28»**

I. Размещение объекта

В административном отношении линейный объект регионального значения Ханты-Мансийского автономного округа – Югры «Обустройство Северо-Островного месторождения нефти. Куст скважин №28» (далее – проектируемый объект) расположен на межселенной территории в границах Южно-Аганского месторождения Сургутского района Ханты-Мансийского автономного округа – Югры.

В географическом отношении территория проектируемого объекта находится в 13,8 километрах на северо-запад от населенного пункта Локосово и в 27,1 километрах на северо-восток от города Лангепас.

II. Функциональное зонирование территории

Проектируемый объект располагается на землях лесного фонда, находящихся в ведении территориального отдела – Юганского лесничества Локосовского участкового лесничества.

**III. Решения по планировочной организации земельных участков
для размещения проектируемого объекта**

Расчет полосы отвода земельных участков для выполнения работ по строительству проектируемого объекта производится с учетом действующих норм отвода земель.

Таблица 1

Площади земельных участков, необходимые для
строительства и эксплуатации проектируемого объекта

№ п.п .	Наименование участка	Общая площадь, га	Вновь отведенные земли		Ранее отведенные земли	
			Размер, м	Площадь, га	Размер, м	Площадь, га
Лесные участки Юганского лесничества, Локосовского участкового лесничества (эксплуатационные леса)						
Площадные объекты						
1	Куст скважин №28	6,27	сложная конфигурац ия	6,27	сложная конфигурац ия	-
		7,85		7,85		-
Итого по площадным объектам:		14,12				
Линейные объекты						
2	Коридор коммуникаций (Автодорога на куст скважин №28; ВЛ-6 кВ № 1 на куст скважин №28; ВЛ-6 кВ № 2 на куст скважин №28;Нефтегазо провод «к.28 – т.вр. в н/сб с к.23,24»)	30,5800	сложная конфигурац ия	20,95	сложная конфигурац ия	0,0189
						0,0959
						0,1047
						2,7524
						0,6453
						0,3120
						0,1248
						0,0953
						3,2458
						2,2349
Итого по линейным объектам:		30,5800				
	Итого		Вновь отведенные земли	35,07	Ранее отведенные земли	9,6300
	Всего по проекту:		44,7000			

Таблица 2

Площади испрашиваемых земельных участков

под проектируемый объект

№ земельного участка	Испрашиваемая площадь земельного участка, га	Категория земель
86:04:0000001:3У1	7,85	Земли лесного фонда
86:04:0000001:3У2	6,27	Земли лесного фонда
86:04:0000001:3У3	20,95	Земли лесного фонда

Координаты границ и земельных участков, необходимых для размещения проектируемого объекта, в графических материалах определены в местной системе координат Ханты-Мансийского автономного округа – Югры МСК-86.


IV. Особо охраняемые территории и зоны с особыми условиями использования

Проектируемый объект расположен параллельно существующему техническому коридору коммуникаций. Строительство будет носить локальный характер и затрагивать территории, которая уже подвергалась мощному длительному техногенному воздействию.

Проектируемый объект не пересекает водоохранную зону и прибрежную полосу водных объектов.

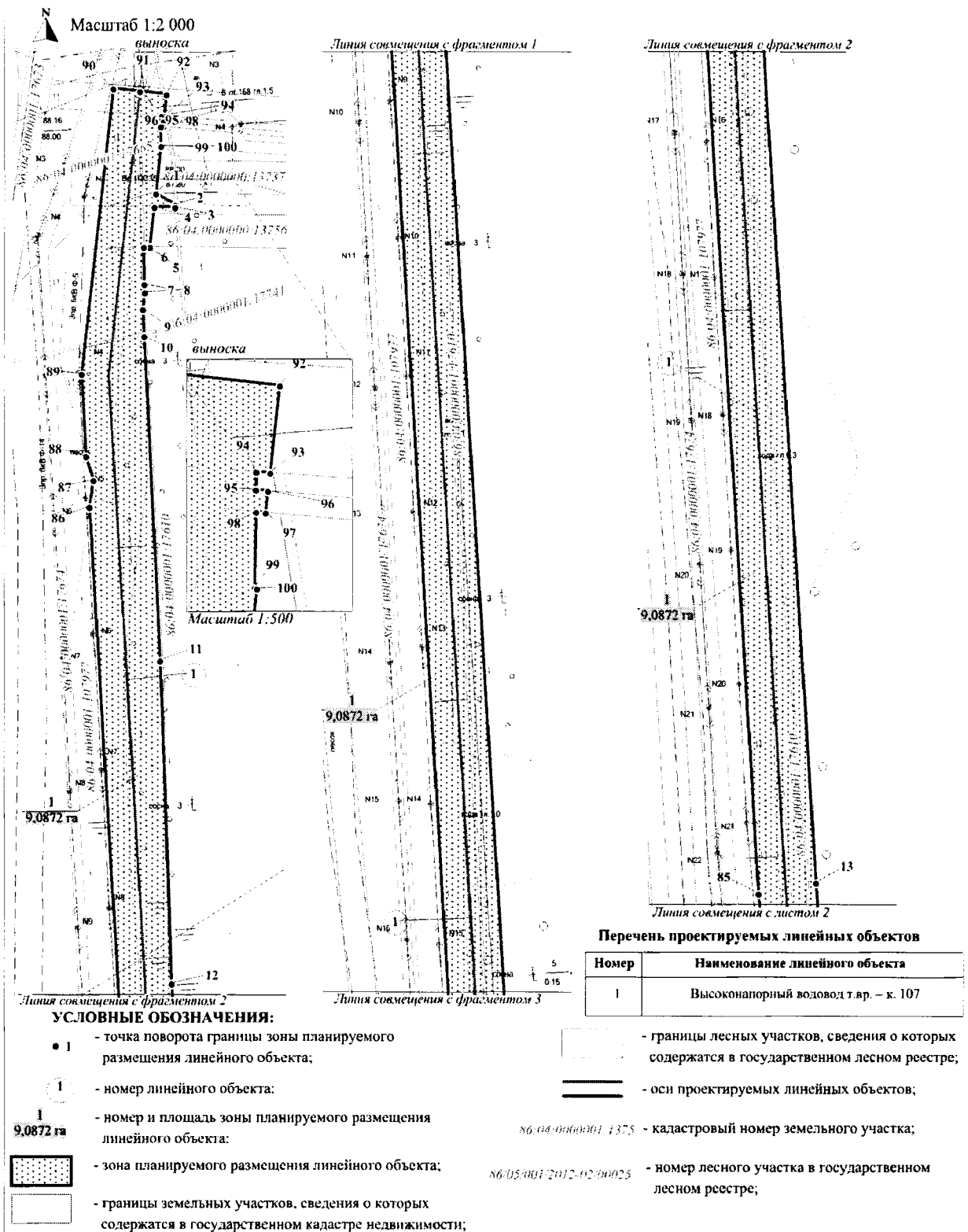
В границах участка работ отсутствуют объекты историко-культурного наследия, особо охраняемые природные территории федерального, регионального и местного значения.

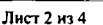
Проектируемый объект не затрагивает границы территории традиционного природопользования коренных малочисленных народов Севера регионального значения.



Основная часть проекта планировки территории
для размещения линейного объекта регионального значения
Ханты-Мансийского автономного округа – Югры
«Обустройство кустов скважин №№ 107, 137
Тагринского месторождения. Корректировка»
Землепользователь ООО «Белые Ночи»

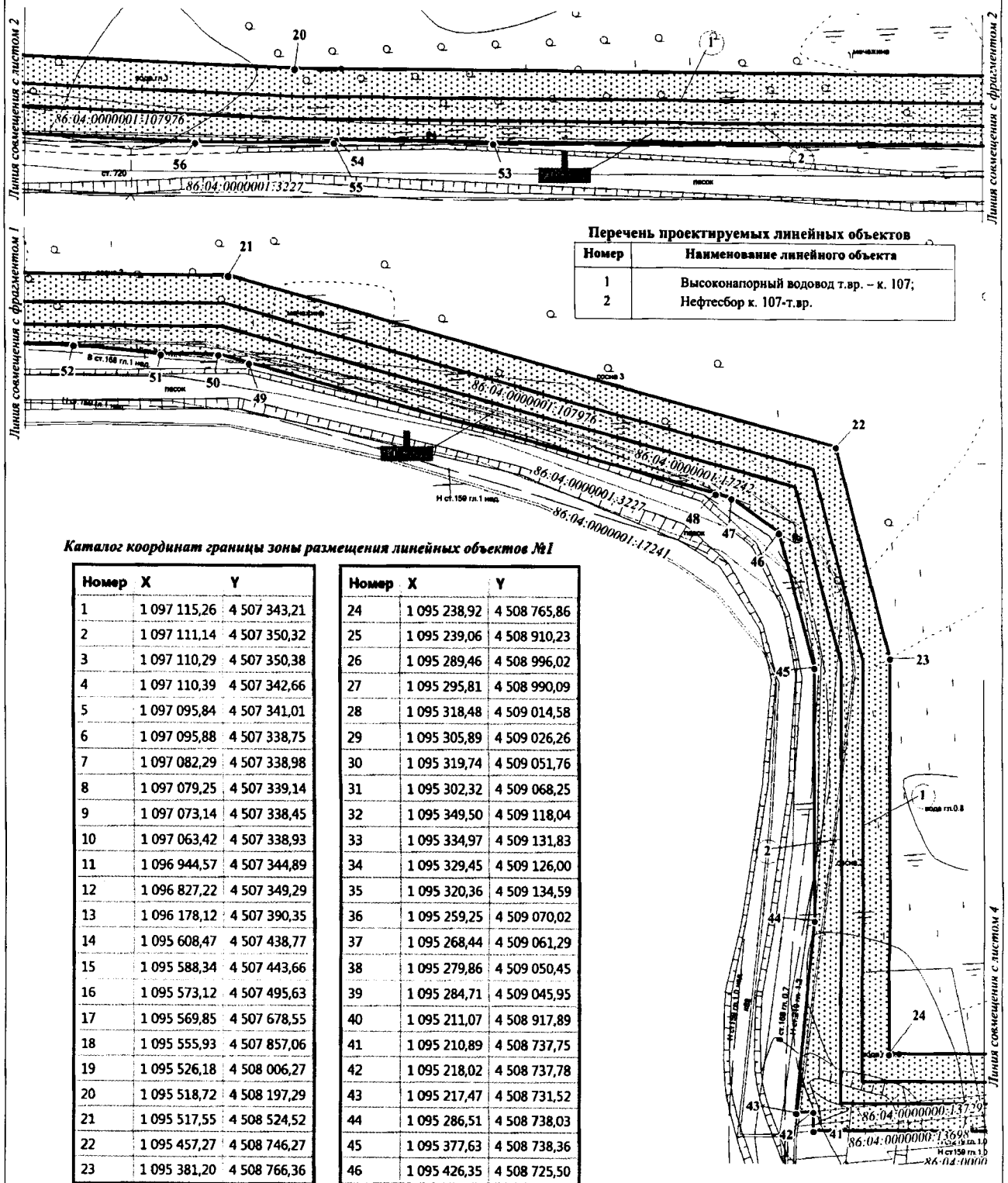
Приложение 14
к постановлению Правительства
Ханты-Мансийского
автономного округа – Югры
от 2 сентября 2016 года № 333-п



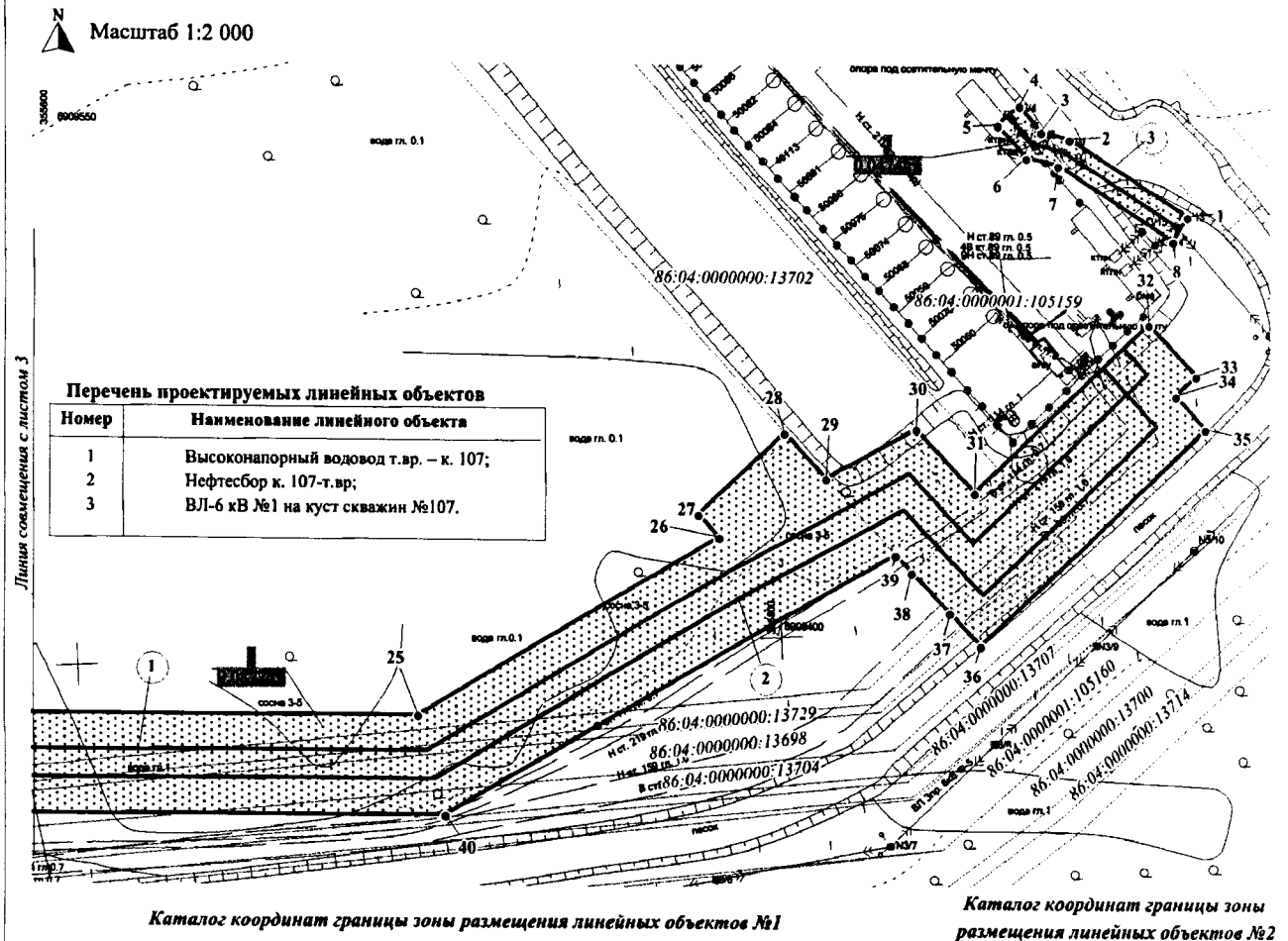


**Основная часть проекта планировки территории
для размещения линейного объекта регионального значения Ханты-Мансийского автономного
округа – Югры «Обустройство кустов скважин №№ 107, 137 Тагринского месторождения.
Корректировка»
Землепользователь ООО «Белые Ночи»**

Масштаб 1:2 000



**Основная часть проекта планировки территории
для размещения линейного объекта регионального значения Ханты-Мансийского автономного
округа – Югры «Обустройство кустов скважин №№ 107, 137 Тагринского месторождения.
Корректировка»
Землепользователь ООО «Белые Ночи»**



Номер	X	Y
47	1 095 438,62	4 508 708,22
48	1 095 440,17	4 508 702,51
49	1 095 486,55	4 508 531,86
50	1 095 489,57	4 508 520,74
51	1 095 489,64	4 508 500,05
52	1 095 492,75	4 508 468,03
53	1 095 492,52	4 508 270,20
54	1 095 493,33	4 508 212,23
55	1 095 492,33	4 508 211,67
56	1 095 492,11	4 508 161,05
57	1 095 498,29	4 508 002,96
58	1 095 528,16	4 507 853,23
59	1 095 536,64	4 507 744,44
60	1 095 540,78	4 507 716,63
61	1 095 549,81	4 507 434,65
62	1 095 546,20	4 507 434,98
63	1 095 546,64	4 507 410,55
64	1 095 545,39	4 507 410,66
65	1 095 546,19	4 507 404,32

Номер	X	Y
66	1 095 546,74	4 507 404,39
67	1 095 546,92	4 507 394,33
68	1 095 526,93	4 507 394,52
69	1 095 526,76	4 507 386,84
70	1 095 532,48	4 507 386,60
71	1 095 533,29	4 507 346,49
72	1 095 548,17	4 507 346,76
73	1 095 548,39	4 507 339,39
74	1 095 567,39	4 507 339,73
75	1 095 567,24	4 507 349,11
76	1 095 567,46	4 507 365,22
77	1 095 566,72	4 507 405,77
78	1 095 564,85	4 507 405,93
79	1 095 563,84	4 507 409,05
80	1 095 566,67	4 507 408,80
81	1 095 566,59	4 507 413,26
82	1 095 567,33	4 507 426,76
83	1 095 578,08	4 507 425,58
84	1 095 605,22	4 507 418,97

Номер	X	Y
85	1 096 174,17	4 507 369,24
86	1 097 000,86	4 507 318,63
87	1 097 010,66	4 507 320,02
88	1 097 019,40	4 507 317,49
89	1 097 049,47	4 507 315,65
90	1 097 153,33	4 507 327,38
91	1 097 152,21	4 507 337,32
92	1 097 151,08	4 507 347,26
93	1 097 143,12	4 507 346,36
94	1 097 143,20	4 507 345,10
95	1 097 141,56	4 507 345,06
96	1 097 141,46	4 507 346,17
97	1 097 139,46	4 507 345,95
98	1 097 139,53	4 507 345,06
99	1 097 132,58	4 507 344,96
100	1 097 132,46	4 507 345,16

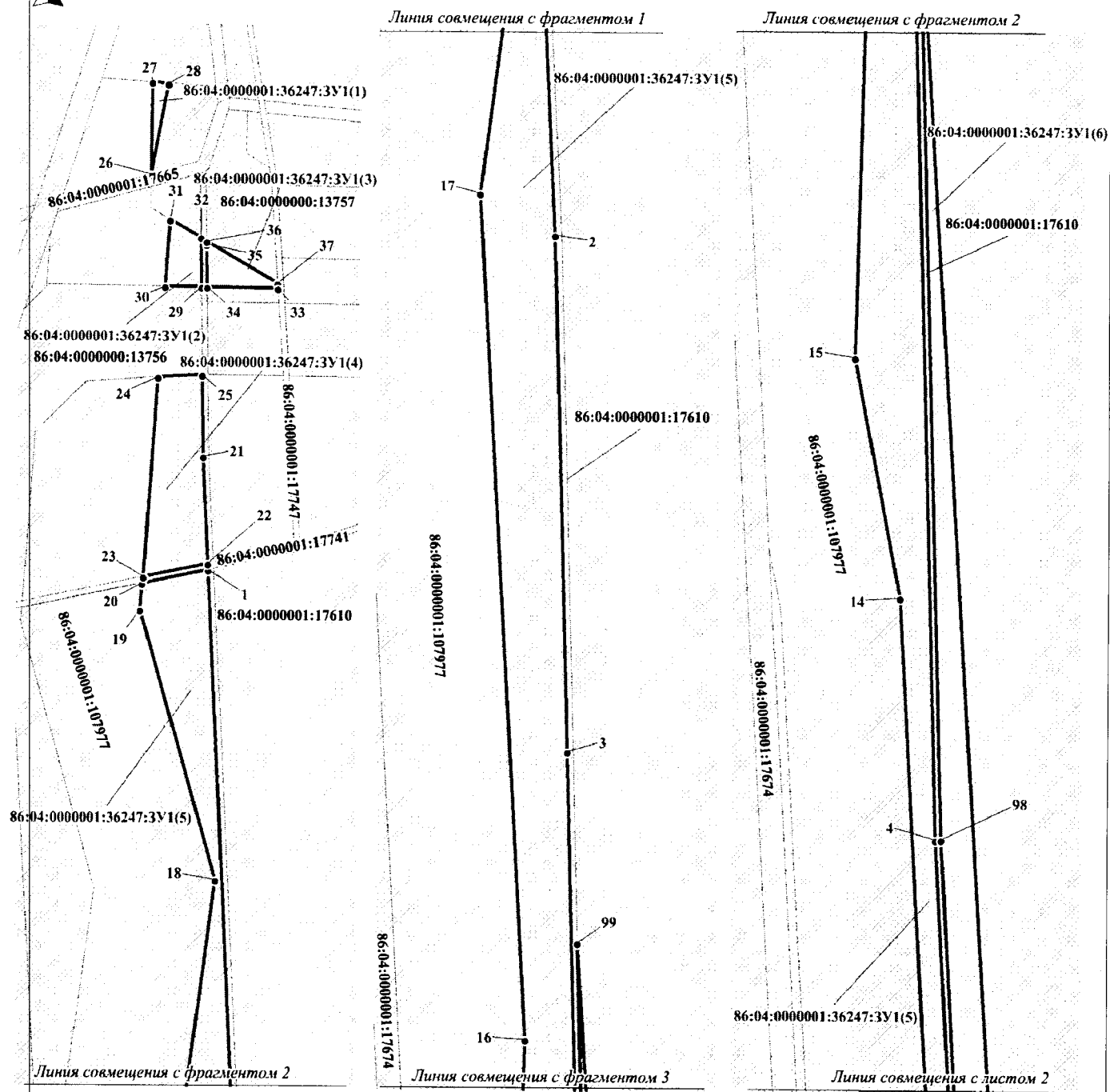
Каталог координат границы зоны размещения линейных объектов №2

Номер	X	Y
1	1 095 380,05	4 509 129,27
2	1 095 401,39	4 509 095,15
3	1 095 403,38	4 509 087,10
4	1 095 410,49	4 509 080,78
5	1 095 405,20	4 509 074,78
6	1 095 396,17	4 509 082,93
7	1 095 393,93	4 509 091,99
8	1 095 373,26	4 509 125,03

Проект межевания территории для размещения линейного
объекта регионального значения
Ханты-Мансийского автономного округа – Югры
«Обустройство кустов скважин №№ 107, 137 Тагринского
месторождения. Корректировка»
Землепользователь ООО «Белые ночи»

Приложение 15
к постановлению Правительства
Ханты-Мансийского
автономного округа – Югры
от 2 сентября 2016 года № 333-п

Масштаб 1:1 000



УСЛОВНЫЕ ОБОЗНАЧЕНИЯ:

- 6 - точка поворота границы земельного участка, установленная при проведении кадастровых работ;
- - граница образуемого земельного участка;
- - границы земельных участков, сведения о которых содержатся в государственном кадастре недвижимости;

- охранный зона проектируемых
линейных объектов;

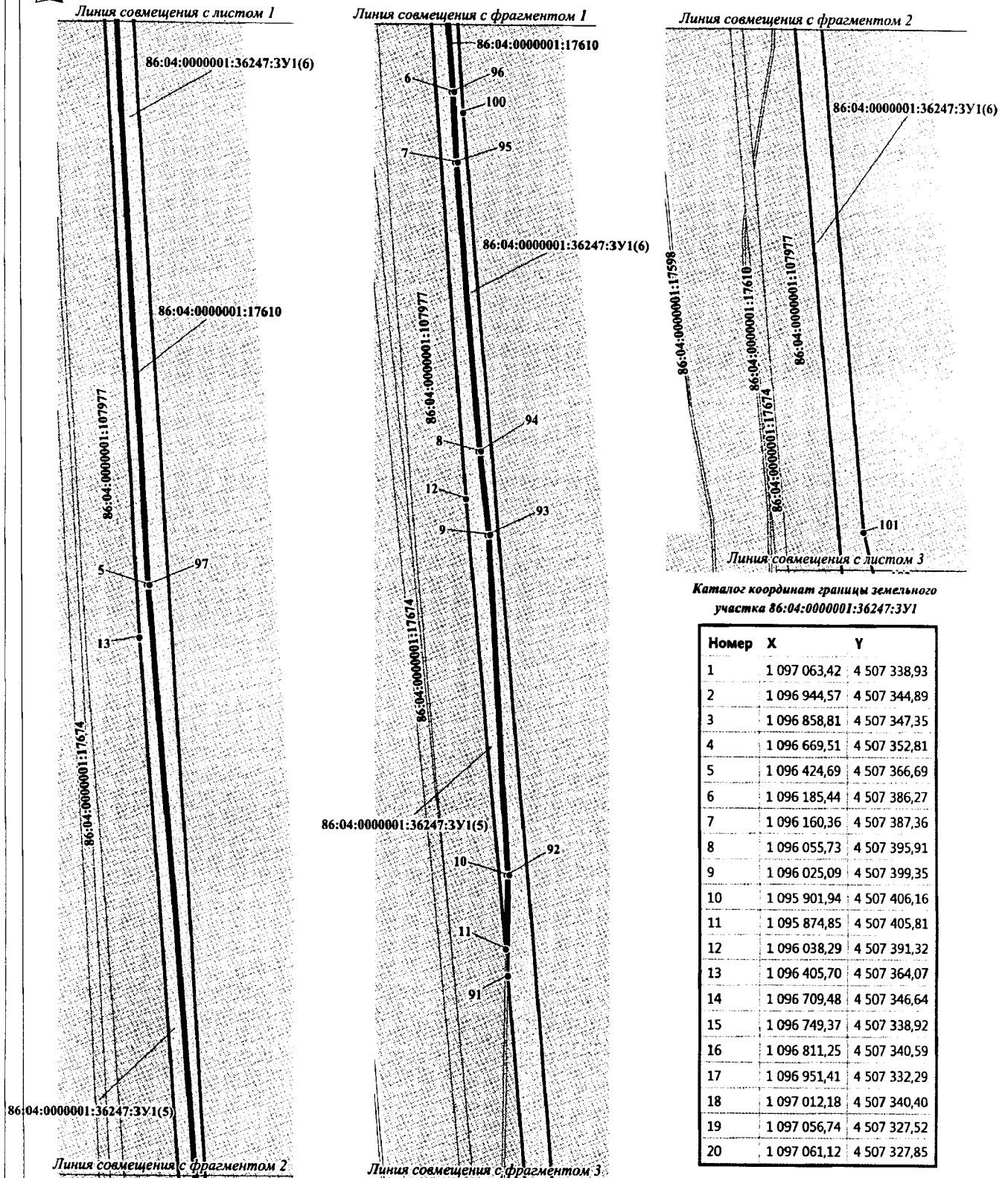
86:04:0000001:13757 - кадастровый номер земельного участка;

86:04:0000001:36247:3У1(1) - номер одного из контуров формируемого
многоконтурного земельного участка;

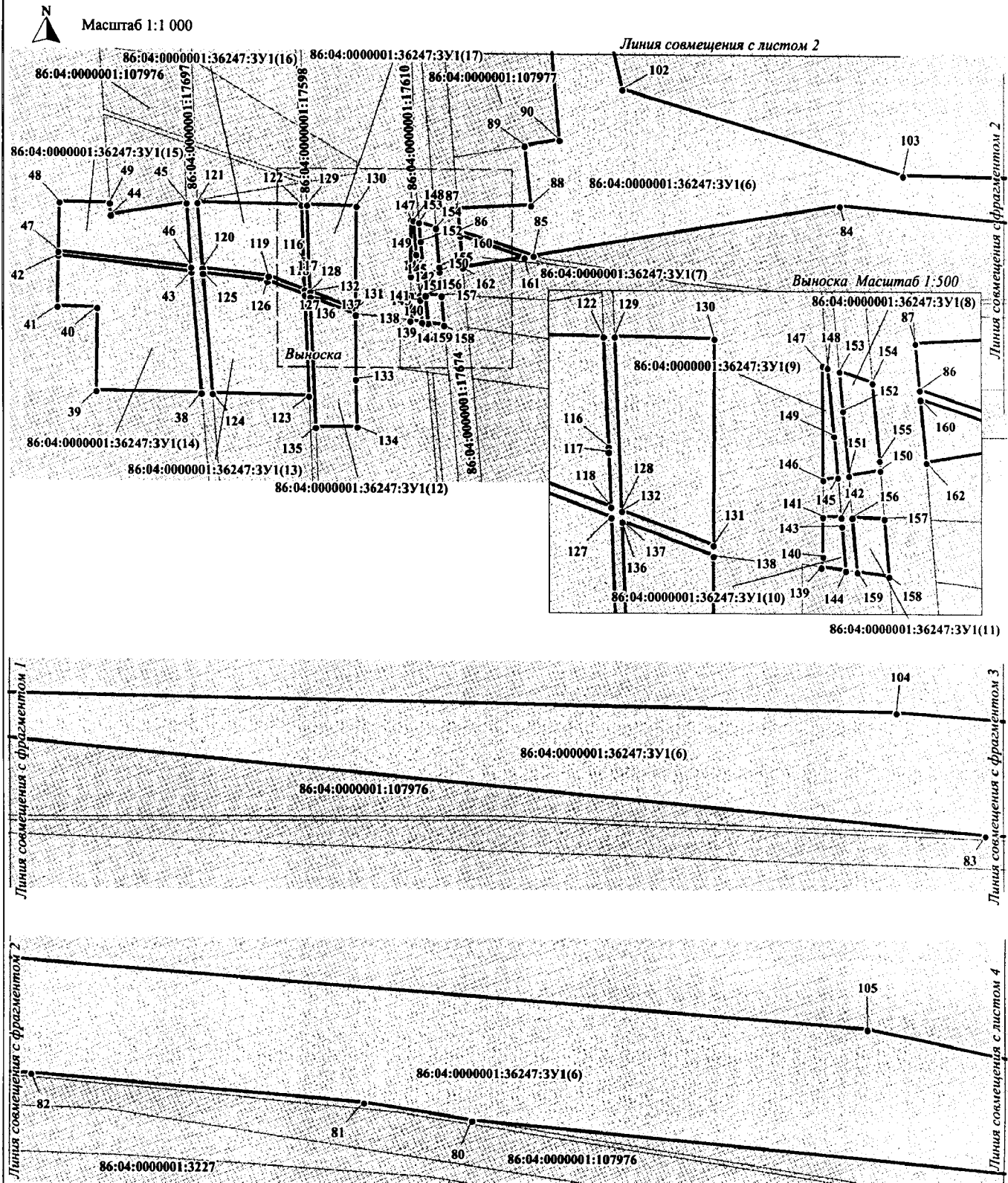
Проект межевания территории для размещения линейного объекта регионального значения
Ханты-Мансийского автономного округа – Югры «Обустройство кустов скважин №№ 107,
137 Тагринского месторождения. Корректировка»
Землепользователь ООО «Белые ночи»

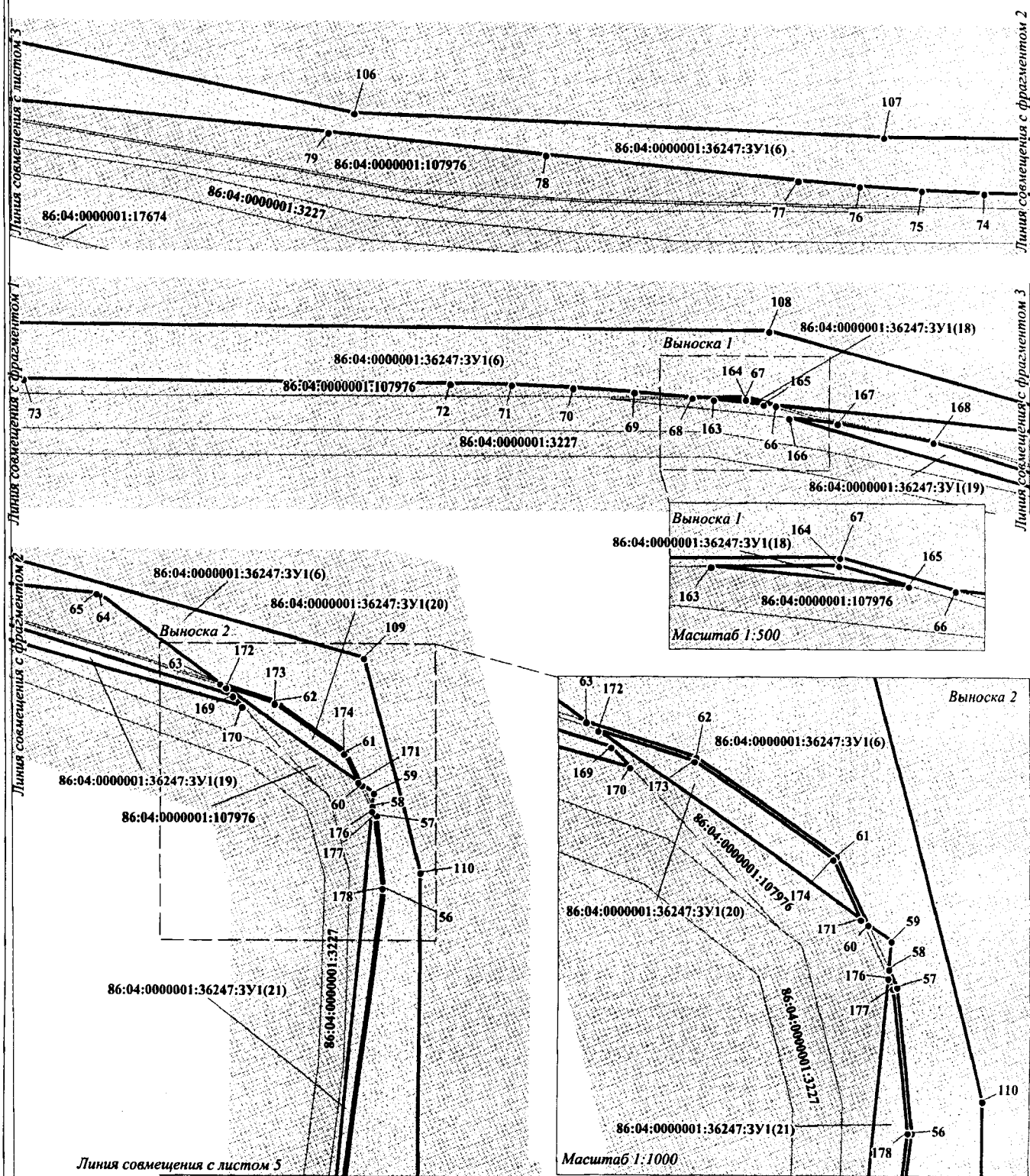


Масштаб 1:2 000



Проект межевания территории для размещения линейного объекта регионального значения
Ханты-Мансийского автономного округа – Югры «Обустройство кустов скважин №№ 107,
137 Тагринского месторождения. Корректировка»
Землепользователь ООО «Белые ночи»

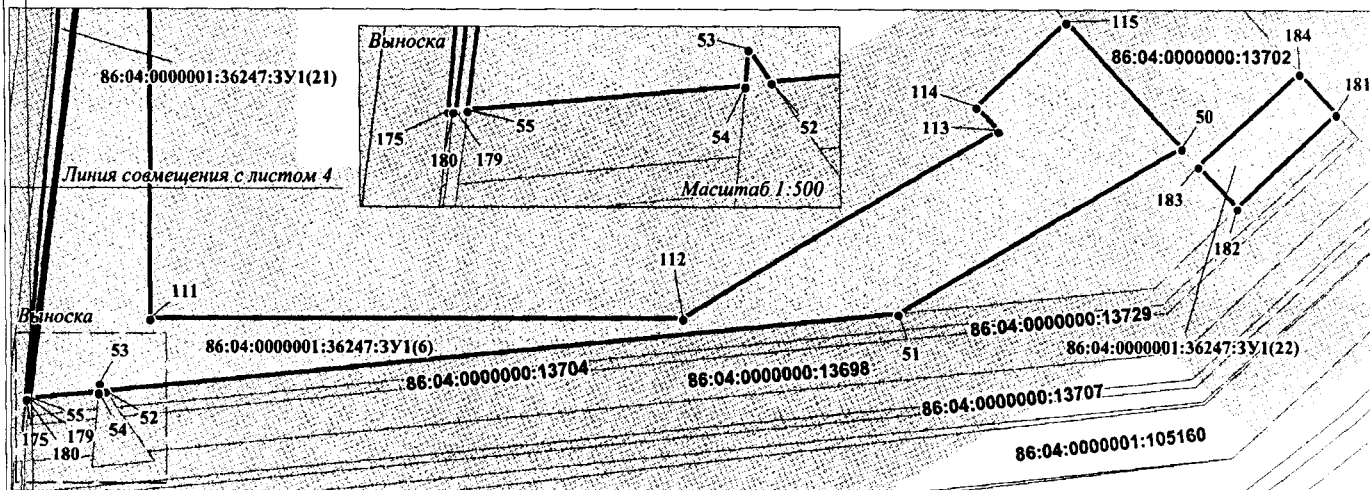




Проект межевания территории для размещения линейного объекта регионального значения
Ханты-Мансийского автономного округа – Югры «Обустройство кустов скважин №№ 107,
137 Тагринского месторождения. Корректировка»
Землепользователь ООО «Белые ночи»



Масштаб 1:2 000




Каталог координат границы земельного
участка 86:04:0000001:36247:3У1

Номер	X	Y	Номер	X	Y	Номер	X	Y	Номер	X	Y
21	1 097 082,30	4 507 337,99	49	1 095 567,24	4 507 349,11	77	1 095 503,14	4 508 166,20	105	1 095 555,93	4 507 857,06
22	1 097 064,45	4 507 338,88	50	1 095 284,71	4 509 045,95	78	1 095 511,69	4 508 075,64	106	1 095 526,18	4 508 006,27
23	1 097 062,23	4 507 328,00	51	1 095 240,30	4 508 968,73	79	1 095 519,11	4 507 997,01	107	1 095 518,72	4 508 197,29
24	1 097 095,47	4 507 330,33	52	1 095 219,50	4 508 753,52	80	1 095 539,20	4 507 784,02	108	1 095 517,55	4 508 524,52
25	1 097 095,90	4 507 337,76	53	1 095 221,66	4 508 751,98	81	1 095 542,34	4 507 763,92	109	1 095 457,27	4 508 746,27
26	1 097 129,10	4 507 328,90	54	1 095 219,24	4 508 751,74	82	1 095 547,30	4 507 702,60	110	1 095 381,20	4 508 766,36
27	1 097 144,32	4 507 329,12	55	1 095 217,59	4 508 732,83	83	1 095 547,57	4 507 695,27	111	1 095 238,92	4 508 765,86
28	1 097 144,11	4 507 331,80	56	1 095 375,60	4 508 753,54	84	1 095 567,53	4 507 483,75	112	1 095 239,06	4 508 910,23
29	1 097 110,45	4 507 337,52	57	1 095 401,34	4 508 750,62	85	1 095 557,95	4 507 427,29	113	1 095 289,46	4 508 996,02
30	1 097 110,53	4 507 331,42	58	1 095 404,41	4 508 749,13	86	1 095 562,42	4 507 413,54	114	1 095 295,81	4 508 990,09
31	1 097 121,63	4 507 332,22	59	1 095 409,22	4 508 749,58	87	1 095 566,59	4 507 413,18	115	1 095 318,48	4 509 014,58
32	1 097 118,68	4 507 337,39	60	1 095 412,27	4 508 745,33	88	1 095 567,33	4 507 426,76	116	1 095 557,02	4 507 384,67
33	1 097 110,29	4 507 350,38	61	1 095 424,17	4 508 739,56	89	1 095 578,08	4 507 425,58	117	1 095 556,55	4 507 384,69
34	1 097 110,45	4 507 338,52	62	1 095 441,99	4 508 714,36	90	1 095 579,18	4 507 432,04	118	1 095 551,56	4 507 384,89
35	1 097 117,57	4 507 338,40	63	1 095 448,21	4 508 694,68	91	1 095 865,04	4 507 406,68	119	1 095 553,98	4 507 378,23
36	1 097 118,06	4 507 338,39	64	1 095 479,18	4 508 651,53	92	1 095 901,94	4 507 407,15	120	1 095 555,35	4 507 366,15
37	1 097 111,14	4 507 350,32	65	1 095 479,49	4 508 650,51	93	1 096 025,20	4 507 400,28	121	1 095 567,46	4 507 365,22
38	1 095 532,95	4 507 365,87	66	1 095 490,96	4 508 527,02	94	1 096 055,84	4 507 396,89	122	1 095 567,11	4 507 384,28
39	1 095 533,29	4 507 346,49	67	1 095 493,92	4 508 516,46	95	1 096 160,48	4 507 388,35	123	1 095 532,51	4 507 385,63
40	1 095 548,17	4 507 346,76	68	1 095 493,75	4 508 497,24	96	1 096 185,55	4 507 387,26	124	1 095 532,91	4 507 367,88
41	1 095 548,39	4 507 339,39	69	1 095 495,49	4 508 476,37	97	1 096 424,80	4 507 367,67	125	1 095 554,45	4 507 366,22
42	1 095 557,51	4 507 339,56	70	1 095 496,83	4 508 454,25	98	1 096 669,53	4 507 353,80	126	1 095 553,12	4 507 378,03
43	1 095 554,68	4 507 364,17	71	1 095 497,70	4 508 432,12	99	1 096 827,32	4 507 349,28	127	1 095 550,61	4 507 384,92
44	1 095 565,04	4 507 349,27	72	1 095 498,01	4 508 409,90	100	1 096 178,12	4 507 390,35	128	1 095 551,20	4 507 385,89
45	1 095 567,41	4 507 363,19	73	1 095 498,70	4 508 256,34	101	1 095 608,47	4 507 438,77	129	1 095 567,10	4 507 385,27
46	1 095 555,58	4 507 364,10	74	1 095 499,05	4 508 233,98	102	1 095 588,34	4 507 443,66	130	1 095 566,93	4 507 394,45
47	1 095 558,29	4 507 339,57	75	1 095 499,94	4 508 211,16	103	1 095 573,12	4 507 495,63	131	1 095 548,12	4 507 394,33
48	1 095 567,39	4 507 339,73	76	1 095 501,29	4 508 188,60	104	1 095 569,85	4 507 678,55	132	1 095 551,18	4 507 385,92

Проект межевания территории для размещения линейного объекта регионального значения
Ханты-Мансийского автономного округа – Югры «Обустройство кустов скважин №№ 107,
137 Тагринского месторождения. Корректировка»
Землепользователь ООО «Белые ночи»

Каталог координат границы земельного
участка 86:04:0000001:36247:3У1

Номер	X	Y	Номер	X	Y
133	1 095 535,58	4 507 394,26	159	1 095 545,77	4 507 407,65
134	1 095 526,93	4 507 394,52	160	1 095 561,58	4 507 413,60
135	1 095 526,76	4 507 386,84	161	1 095 557,67	4 507 425,57
136	1 095 550,24	4 507 385,93	162	1 095 555,73	4 507 414,12
137	1 095 550,23	4 507 385,96	163	1 095 493,05	4 508 504,87
138	1 095 547,18	4 507 394,33	164	1 095 493,15	4 508 516,36
139	1 095 546,19	4 507 404,32	165	1 095 491,36	4 508 522,74
140	1 095 547,19	4 507 404,46	166	1 095 486,55	4 508 531,85
141	1 095 550,74	4 507 404,46	167	1 095 484,84	4 508 549,44
142	1 095 550,69	4 507 406,17	168	1 095 478,39	4 508 584,41
143	1 095 549,88	4 507 406,25	169	1 095 443,80	4 508 699,12
144	1 095 545,90	4 507 406,60	170	1 095 440,17	4 508 702,51
145	1 095 554,33	4 507 405,84	171	1 095 413,18	4 508 744,00
146	1 095 554,09	4 507 404,46	172	1 095 446,74	4 508 696,81
147	1 095 564,54	4 507 404,46	173	1 095 441,30	4 508 714,02
148	1 095 564,39	4 507 404,93	174	1 095 423,64	4 508 738,96
149	1 095 558,16	4 507 405,50	175	1 095 217,47	4 508 731,52
150	1 095 555,00	4 507 409,81	176	1 095 402,86	4 508 749,00
151	1 095 554,49	4 507 406,87	177	1 095 401,12	4 508 749,86
152	1 095 560,50	4 507 406,33	178	1 095 375,60	4 508 752,78
153	1 095 564,04	4 507 406,02	179	1 095 217,49	4 508 732,02
154	1 095 563,02	4 507 409,13	180	1 095 217,48	4 508 731,82
155	1 095 555,89	4 507 409,74	181	1 095 294,13	4 509 088,63
156	1 095 550,67	4 507 407,21	182	1 095 268,44	4 509 061,29
157	1 095 550,58	4 507 410,21	183	1 095 279,86	4 509 050,45
158	1 095 545,59	4 507 410,66	184	1 095 304,91	4 509 078,68



Приложение 16
к постановлению Правительства
Ханты-Мансийского
автономного округа – Югры
от 2 сентября 2016 года № 333-п

ГРАДОСТРОИТЕЛЬНЫЙ ПЛАН ЗЕМЕЛЬНОГО УЧАСТКА

№	R	U	8	6	5	0	4	0	0	0	-				
---	---	---	---	---	---	---	---	---	---	---	---	--	--	--	--

Градостроительный план земельного участка подготовлен на основании:

Приказа Департамента строительства Ханты-мансийского автономного округа-Югры № 324-П от 03.06.2016г. «О подготовке документации по планировке территории, на которой предусматривается размещение объектов регионального значения»

(реквизиты решения уполномоченного федерального органа исполнительной власти, или органа исполнительной власти субъекта Российской Федерации, или органа местного самоуправления о подготовке документации по планировке территории, либо реквизиты обращения и наименование заявителя – физического лица, либо реквизиты обращения и наименование заявителя – юридического лица о выдаче градостроительного плана земельного участка)

Местонахождение земельного участка:

Ханты-Мансийский автономный округ - Югра

(субъект Российской Федерации)

Нижневартовский район

(муниципальный район или городской округ)

(поселение)

Кадастровый номер
земельного участка

отсутствует

Описание местоположения
границ земельного участка


Нижневартовский район, Тагринское месторождение

Площадь земельного участка

0.1120 га

Описание местоположения
проектируемого объекта на
земельном участке (объекте
капитального строительства)

**В соответствии с чертежом градостроительного плана
земельного участка в местах допустимого размещения**



03.06.2016г.
(дата)

**Бочкарева Е.В., начальник отдела землеустройства
ЗАО «ТюменьНИПИнефть», по доверенности № 89/16 от 08.02.2016г.**

(Ф И О, должность уполномоченного лица, наименование органа или организации)

(подпись)

Бочкарева Е.В.

(расшифровка подписи)

Представлен

Правительство Ханты-Мансийского автономного округа-Югры

(наименование уполномоченного федерального органа исполнительной власти, или органа исполнительной власти субъекта Российской Федерации, или органа местного самоуправления)

Утвержден

1. Чертеж градостроительного плана земельного участка и линий градостроительного регулирования

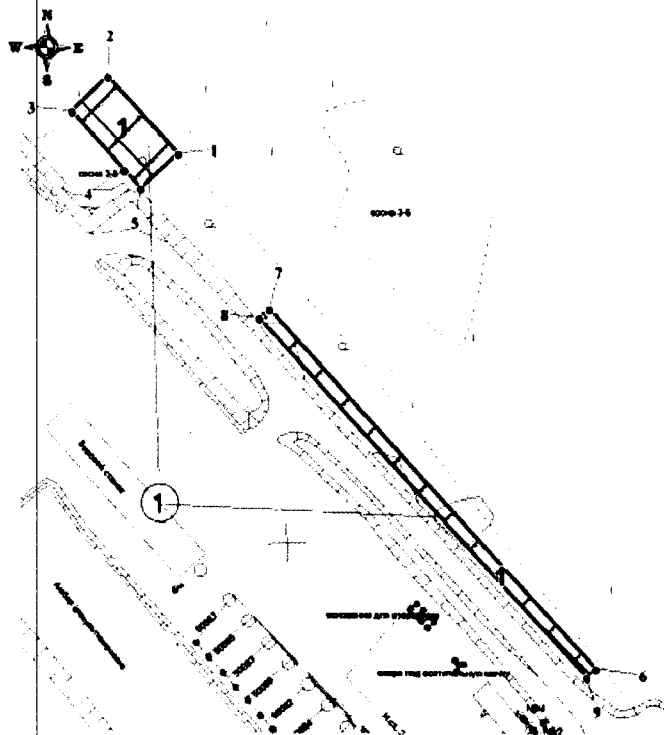


УСЛОВНЫЕ ОБОЗНАЧЕНИЯ:

- граница земельного участка;
- граница зоны места допустимого размещения объекта капитального строительства;
- точка поворота границы земельного участка;
- номер поворотной точки;
- номер проектируемого объекта капитального строительства;
- номер земельного участка согласно градостроительному плану.

Каталог координат поворотных точек границы земельного участка

Номер	X	Y
1	1 095 581,41	4 508 970,55
2	1 095 604,87	4 508 948,33
3	1 095 594,11	4 508 936,97
4	1 095 576,23	4 508 953,39
5	1 095 570,67	4 508 958,57
6	1 095 422,03	4 509 101,61
7	1 095 533,18	4 508 999,15
8	1 095 530,36	4 508 995,96
9	1 095 419,50	4 509 098,76



Перечень объектов капитального строительства

Номер на плане	Наименование	Примеч.
1	Куст скважин №107	проект.

Масштаб 1:2 000

Площадь земельного участка № 1 – 0,1120 га

Площадь места допустимого размещения зданий, строений, сооружений – 0,1120 га

Чертеж градостроительного плана земельного участка разработан на топографической основе, выполненной ЗАО "ТюменьНИПИнефть" в январе 2016г. в масштабе 1:500, 1:2 000.

Чертеж градостроительного плана земельного участка разработан ЗАО "ТюменьНИПИнефть" в мае 2016г.

						99/15			
						«Обустройство кустов скважин №№ 107, 137 Тагринского месторождения. Корректировка»			
Изм.	Кол.уч.	Лист	№ док.	Подп.	Дата	Чертеж градостроительного плана земельного участка	Стадия	Лист	Листов
Разработал		Малетина Е.Ю.			19.06.16		П	1	1
Проверил		Бочкарева Е.В.			19.06.16	М 1:2 000	ЗАО "ТюменьНИПИнефть"		

2. Информация о разрешенном использовании земельного участка, требования к назначению, параметрам и размещению объекта капитального строительства:

градостроительный регламент не установлен

(наименование представленного органа местного самоуправления, реквизиты акта об утверждении правил землепользования и застройки, информация обо всех предусмотренных градостроительным регламентом видах разрешенного использования земельного участка для государственных или муниципальных нужд)

2.1 Информация о разрешенном использовании земельного участка

Основные виды разрешенного использования земельного участка:

градостроительным регламентом не установлены

Условно разрешенные виды использования земельного участка:

градостроительным регламентом не установлены

Вспомогательные виды использования земельного участка:

градостроительным регламентом не установлены

2.2. Требования к назначению, параметрам и размещению объекта капитального строительства на указанном земельном участке.

Назначение объекта капитального строительства

№ _____, _____
(согласно чертежу) (назначение объекта капитального строительства)

№ _____, _____
(согласно чертежу) (назначение объекта капитального строительства)

2.2.1. Предельные (минимальные и (или) максимальные) размеры земельных участков и объектов капитального строительства, в том числе площадь

Кадастровый номер земельного участка согласно чертежу градостроительного плана земельного участка	Длина (м)	Ширина (м)	Полоса отчуждения	Охранные зоны	Площадь земельного участка (га)	Номер объекта капитального строительства согласно чертежу градостроительного плана земельного участка	Размер (м)		Площадь объекта капитального строительства (га)
							min	max	
1	2	3	4	5	6	7	8		9
-	-	-	-	-	-	-	-	-	-

2.2.2. Предельное количество этажей _____ или предельная высота зданий, строений, сооружений _____ м.

2.2.3. Максимальный процент застройки в границах земельного участка _____ %

2.2.4. Иные показатели **Рекультивация земель после завершения строительства объекта, вывоз всех отходов в места, согласованные с соответствующими муниципальными органами**

2.2.5. Требования к назначению, параметрам и размещению объекта капитального строительства на указанном земельном участке

Назначение объекта капитального строительства:

№ 1 , Куст скважин №107
(согласно чертежу) (назначение объекта капитального строительства)

Предельные (минимальные и (или) максимальные) размеры земельных участков:

Номер участка согласно чертежу градостроительного плана	Длина (м)	Ширина (м)	Площадь (га)	Полоса отчуждения	Охранные зоны
1	Сложная конфигурация		0.1120	-	-

3. Информация о расположенных в границах земельного участка объектах капитального строительства и объектах культурного наследия

3.1. Объекты капитального строительства:

№ Не имеется , -
(согласно чертежу) (назначение объекта капитального строительства)

Инвентаризационный или кадастровый № -

Технический или кадастровый паспорт объекта -
подготовлен (№, дата)

(наименование организации (органа) государственного кадастрового учета объектов недвижимости или государственного технического учета и технической инвентаризации объектов капитального строительства)

3.2. Объекты, включенные в единый государственный реестр объектов культурного наследия (памятников истории и культуры) народов Российской Федерации:

№ Не имеется , -
(согласно чертежу) (назначение объекта культурного наследия)

№ - , -
(согласно чертежу) (назначение объекта культурного наследия)

Заключение Службы Государственной охраны объектов культурного наследия ХМАО-Югры №628от 29.02.2016г.

(наименование органа государственной власти, принявшего решение о включении выявленного объекта культурного наследия в реестр, реквизиты этого решения)

регистрационный номер в реестре № _____ от _____

4. Информация о разделении земельного участка:

(наименование и реквизиты документа, определяющего возможность или невозможность раздела)

5. Информация о технических условиях подключения (технологического присоединения) объектов капитального строительства к сетям инженерно-технического обеспечения

Технические условия, утвержденные первым заместителем генерального-директора-главным инженером ОАО «Варьганнефть»

(наименование организации, выдавшей технические условия, реквизиты документа, содержащего в соответствии с частью 7 статьи 48 Градостроительного кодекса Российской Федерации информацию о технических условиях подключения (технологического присоединения) объектов капитального строительства к сетям инженерно-технического обеспечения)

6. Информация о наличии границ зоны планируемого размещения объектов капитального строительства для государственных или муниципальных нужд (при наличии)

7. Иная информация (при наличии)

ГРАДОСТРОИТЕЛЬНЫЙ ПЛАН ЗЕМЕЛЬНОГО УЧАСТКА

№	R	U	8	6	5	0	4	0	0	0	-				
---	---	---	---	---	---	---	---	---	---	---	---	--	--	--	--

Градостроительный план земельного участка подготовлен на основании:

Приказа Департамента строительства Ханты-мансийского автономного округа-Югры № 324-П от 03.06.2016г. «О подготовке документации по планировке территории, на которой предусматривается размещение объектов регионального значения»

(реквизиты решения уполномоченного федерального органа исполнительной власти, или органа исполнительной власти субъекта Российской Федерации, или органа местного самоуправления о подготовке документации по планировке территории, либо реквизиты обращения и наименование заявителя – физического лица, либо реквизиты обращения и наименование заявителя – юридического лица о выдаче градостроительного плана земельного участка)

Местонахождение земельного участка:

Ханты-Мансийский автономный округ - Югра

(субъект Российской Федерации)

Нижнеартовский район

(муниципальный район или городской округ)

(ПОСЛЕДНИЕ)

**Кадастровый номер
земельного участка**

omcymcmeyem

**Описание местоположения
границ земельного участка**

Нижневартовский район, Тагринское месторождение

Площадь земельного участка

0.5005 g

Описание местоположения проектируемого объекта на земельном участке (объекте капитального строительства)


В соответствии с чертежом градостроительного плана земельного участка в местах допустимого размещения

План подготовил

Бочкарева Е.В., начальник отдела землеустройства

ЗАО «ТюменьНИПИнефть», по доверенности № 89/16 от 08.02.2016г.

(Ф.И.О., должность уполномоченного лица, наименование органа или организации)



19.06.2016г.
(ЛЮТА)

Chapman
(подпись)

Бочкарева Е.В.
(расшифровка подписи)

Правительство Ханты-Мансийского автономного округа-Югры

(наименование уполномоченного федерального органа исполнительной власти, (или органа исполнительной власти субъекта Российской Федерации, или органа местного самоуправления)

Утвержден

1. Чертеж градостроительного плана земельного участка и линий градостроительного регулирования

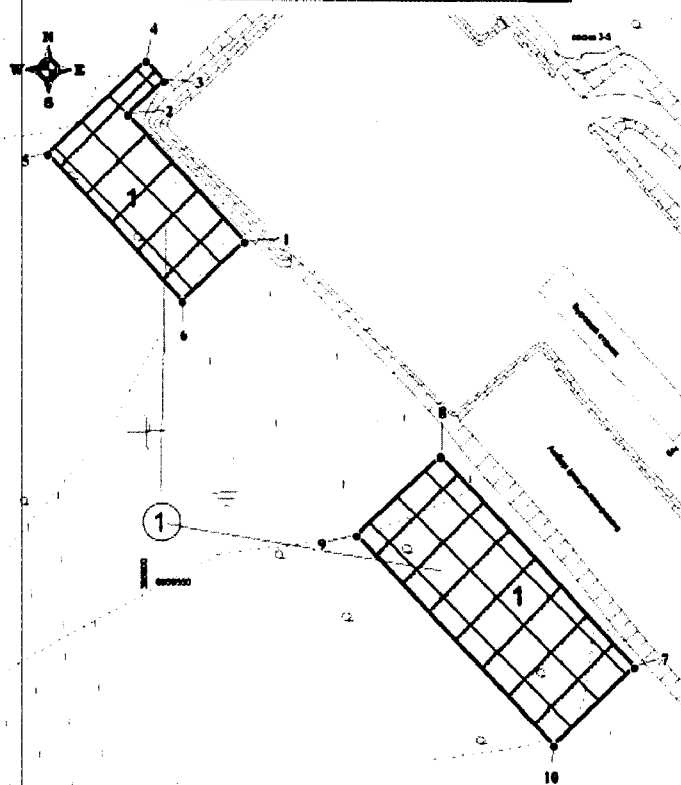


УСЛОВНЫЕ ОБОЗНАЧЕНИЯ:

- граница земельного участка;
- граница зоны места допустимого размещения объекта капитального строительства;
- точка поворота границы земельного участка;
- номер поворотной точки;
- номер проектируемого объекта капитального строительства;
- номер земельного участка согласно градостроительному плану.

Каталог координат поворотных точек границы земельного участка

Номер	X	Y
1	1 095 510,80	4 508 836,01
2	1 095 550,34	4 508 799,29
3	1 095 560,97	4 508 810,88
4	1 095 566,99	4 508 805,12
5	1 095 537,84	4 508 773,80
6	1 095 492,55	4 508 816,42
7	1 095 379,41	4 508 958,01
8	1 095 444,86	4 508 897,23
9	1 095 419,79	4 508 870,91
10	1 095 355,11	4 508 932,49



Масштаб 1:2 000

Площадь земельного участка № 1 – 0,5005 га

Площадь места допустимого размещения зданий, строений, сооружений – 0,5005 га

Чертеж градостроительного плана земельного участка разработан на топографической основе, выполненной ЗАО "ТюменьНИПИнефть" в январе 2016г. в масштабе 1:500, 1:2 000. Чертеж градостроительного плана земельного участка разработан ЗАО "ТюменьНИПИнефть" в мае 2016г.

Перечень объектов капитального строительства

Номер на плане	Наименование	Примеч.
1	Куст скважин №107	проект.

						99/15		
						«Обустройство кустов скважин №№ 107, 137 Тагринского месторождения. Корректировка»		
Изм.	Кол.уч.	Лист	№ док.	Подп.	Дата	Чертеж градостроительного плана земельного участка	Стадия	Лист
Разработал		Малетина Е.Ю.			19.06.16		II	I
Проверил		Бочкарева Е.В.			19.06.16	М 1:2 000	ЗАО "ТюменьНИПИнефть"	

2. Информация о разрешенном использовании земельного участка, требования к назначению, параметрам и размещению объекта капитального строительства:

градостроительный регламент не установлен

(наименование представленного органа местного самоуправления, реквизиты акта об утверждении правил землепользования и застройки, информация обо всех предусмотренных градостроительным регламентом видах разрешенного использования земельного участка для государственных или муниципальных нужд)

2.1 Информация о разрешенном использовании земельного участка

Основные виды разрешенного использования земельного участка:

градостроительным регламентом не установлены

Условно разрешенные виды использования земельного участка:

градостроительным регламентом не установлены

Вспомогательные виды использования земельного участка:

градостроительным регламентом не установлены

2.2. Требования к назначению, параметрам и размещению объекта капитального строительства на указанном земельном участке.

Назначение объекта капитального строительства

№ _____, _____
(согласно чертежу) (назначение объекта капитального строительства)

№ _____, _____
(согласно чертежу) (назначение объекта капитального строительства)

2.2.1. Предельные (минимальные и (или) максимальные) размеры земельных участков и объектов капитального строительства, в том числе площадь

Кадастровый номер земельного участка согласно чертежу градостроительного плана земельного участка	Длина (м)	Ширина (м)	Полоса отчуждения	Охранные зоны	Площадь земельного участка (га)	Номер объекта капитального строительства согласно чертежу градостроительного плана земельного участка	Размер (м)		Площадь объекта капитального строительства (га)
							min	max	
1	2	3	4	5	6	7	8		9
	-	-	-	-	-	-	-	-	-

2.2.2. Предельное количество этажей _____ или предельная высота зданий, строений, сооружений _____ м.

2.2.3. Максимальный процент застройки в границах земельного участка _____ %

2.2.4. Иные показатели **Рекультивация земель после завершения строительства объекта, вывоз всех отходов в места, согласованные с соответствующими муниципальными органами**

2.2.5. Требования к назначению, параметрам и размещению объекта капитального строительства на указанном земельном участке

Назначение объекта капитального строительства:

№ 1 , Куст скважин №107
(согласно чертежу) (назначение объекта капитального строительства)

Предельные (минимальные и (или) максимальные) размеры земельных участков:

Номер участка согласно чертежу градостроительного плана	Длина (м)	Ширина (м)	Площадь (га)	Полоса отчуждения	Охранные зоны
1	Сложная конфигурация		0.5005	-	-

3. Информация о расположенных в границах земельного участка объектах капитального строительства и объектах культурного наследия

3.1. Объекты капитального строительства:

№ Не имеется , -
(согласно чертежу) (назначение объекта капитального строительства)

Инвентаризационный или кадастровый № -

Технический или кадастровый паспорт объекта -
подготовлен (№, дата)

(наименование организации (органа) государственного кадастрового учета объектов недвижимости или государственного технического учета и технической инвентаризации объектов капитального строительства)

3.2. Объекты, включенные в единый государственный реестр объектов культурного наследия (памятников истории и культуры) народов Российской Федерации:

№ Не имеется , -
(согласно чертежу) (назначение объекта культурного наследия)

№ - , -
(согласно чертежу) (назначение объекта культурного наследия)

Заключение Службы Государственной охраны объектов культурного наследия ХМАО-Югры №628от 29.02.2016г.

(наименование органа государственной власти, принявшего решение о включении выявленного объекта культурного наследия в реестр, реквизиты этого решения)

регистрационный номер в реестре № _____ от _____

4. Информация о разделении земельного участка:

(наименование и реквизиты документа, определяющего возможность или невозможность разделения)

5. Информация о технических условиях подключения (технологического присоединения) объектов капитального строительства к сетям инженерно-технического обеспечения

Технические условия, утвержденные первым заместителем генерального-директора-главным инженером ОАО «Варьеганнефть»

(наименование организации, выдавшей технические условия, реквизиты документа, содержащего в соответствии с частью 7 статьи 48 Градостроительного кодекса Российской Федерации информацию о технических условиях подключения (технологического присоединения) объектов капитального строительства к сетям инженерно-технического обеспечения)

6. Информация о наличии границ зоны планируемого размещения объектов капитального строительства для государственных или муниципальных нужд (при наличии)

7. Иная информация (при наличии)

ГРАДОСТРОИТЕЛЬНЫЙ ПЛАН ЗЕМЕЛЬНОГО УЧАСТКА

№	R	U	8	6	5	0	4	0	0	0	-				
---	---	---	---	---	---	---	---	---	---	---	---	--	--	--	--

Градостроительный план земельного участка подготовлен на основании:

Приказа Департамента строительства Ханты-мансийского автономного округа-Югры № 324-П от 03.06.2016г. «О подготовке документации по планировке территории, на которой предусматривается размещение объектов регионального значения»

(реквизиты решения уполномоченного федерального органа исполнительной власти, или органа исполнительной власти субъекта Российской Федерации, или органа местного самоуправления о подготовке документации по планировке территории, либо реквизиты обращения и наименование заявителя – физического лица, либо реквизиты обращения и наименование заявителя – юридического лица о выдаче градостроительного плана земельного участка)

Местонахождение земельного участка:

Ханты-Мансийский автономный округ - Югра

(субъект Российской Федерации)

Нижневартовский район

(муниципальный район или городской округ)

(поселение)

Кадастровый номер
земельного участка

86:04:0000001:105160

Описание местоположения
границ земельного участка

Нижневартовский район, Тагринское месторождение

Площадь земельного участка

1.3700 га

Описание местоположения
проектируемого объекта на
земельном участке (объекте
капитального строительства)

**В соответствии с чертежом градостроительного плана
земельного участка в местах допустимого размещения**



9.06.2016г.
(дата)

**Бочкарева Е.В., начальник отдела землеустройства
ЗАО «ТюменьНИПИнефть», по доверенности № 89/16 от 08.02.2016г.**
(Ф.И.О., должность уполномоченного лица, наименование органа или организации)

(подпись)
(подпись)

Бочкарева Е.В.
(расшифровка подписи)

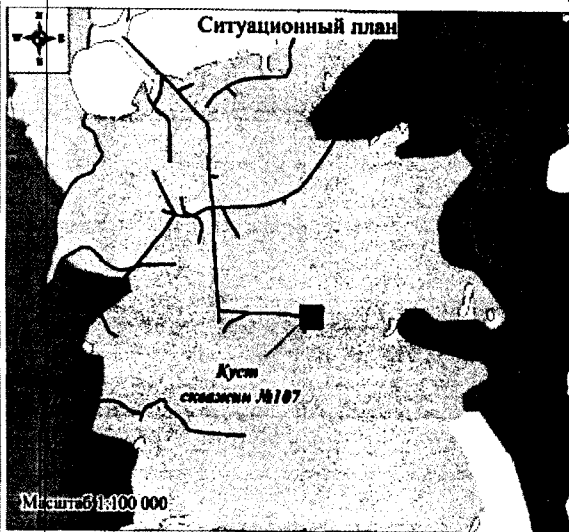
Представлен

Правительство Ханты-Мансийского автономного округа-Югры

(наименование уполномоченного федерального органа исполнительной власти, или органа исполнительной власти субъекта Российской Федерации, или органа местного самоуправления)

Утвержден

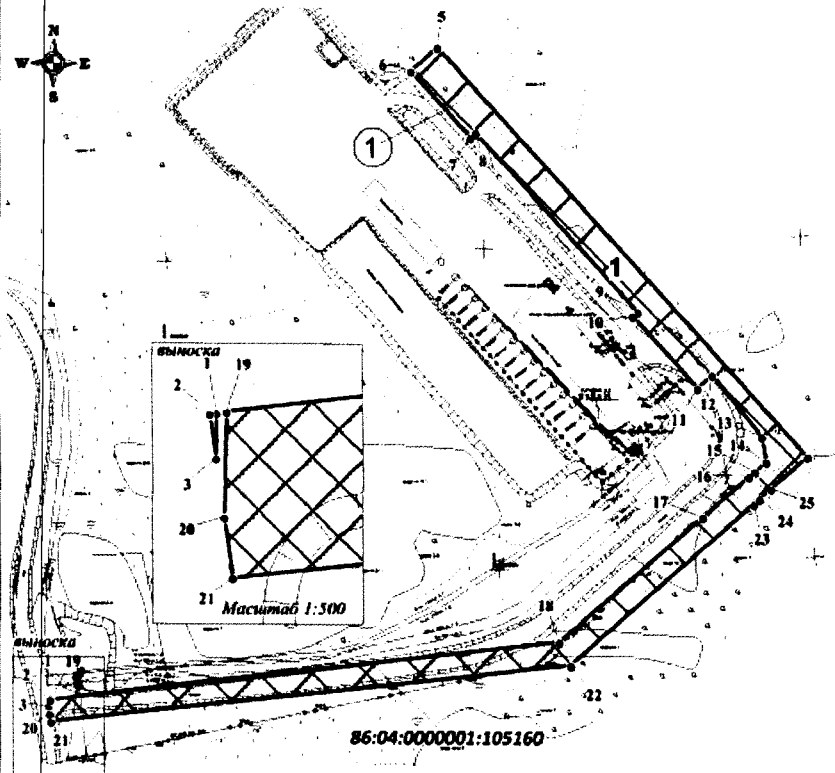
1. Чертеж градостроительного плана земельного участка и линий градостроительного регулирования



УСЛОВНЫЕ ОБОЗНАЧЕНИЯ:

- граница земельного участка;
- граница зоны места допустимого размещения объекта капитального строительства;
- точка поворота границы земельного участка;
- номер поворотной точки;
- номер проектируемого объекта капитального строительства;
- номер земельного участка согласно градостроительному плану.

86:04:0000001:105160 - кадастровый номер земельного участка.



Каталог координат поворотных точек границы земельного участка

Номер	X	Y
1	1 095 179,07	4 508 730,01
2	1 095 178,99	4 508 729,45
3	1 095 175,56	4 508 729,92
4	1 095 333,42	4 509 208,81
5	1 095 585,58	4 508 975,20
6	1 095 570,66	4 508 958,57
7	1 095 530,36	4 508 995,96
8	1 095 533,18	4 508 999,15
9	1 095 422,03	4 509 101,61
10	1 095 419,50	4 509 098,76
11	1 095 375,28	4 509 139,79
12	1 095 383,80	4 509 148,82
13	1 095 345,84	4 509 180,09
14	1 095 330,05	4 509 182,97
15	1 095 323,69	4 509 175,65
16	1 095 320,66	4 509 172,16
17	1 095 295,10	4 509 142,71
18	1 095 216,18	4 509 051,81
19	1 095 179,16	4 508 730,78
20	1 095 170,89	4 508 730,57
21	1 095 166,10	4 508 731,23
22	1 095 201,75	4 509 059,36
23	1 095 303,70	4 509 175,17
24	1 095 306,76	4 509 178,65
25	1 095 313,07	4 509 185,79

Перечень объектов капитального строительства

Номер на плане	Наименование	Примеч.
1	Куст скважин №107	проект.

Масштаб 1:4 000

Площадь земельного участка № 1 – 1,3700 га

Площадь места допустимого размещения зданий, строений, сооружений – 1,3700 га

Чертеж градостроительного плана земельного участка разработан на топографической

основе, выполненной ЗАО "ТюменьНИПИнефть" в январе 2016г. в масштабе 1:500, 1:2 000.

Чертеж градостроительного плана земельного участка разработан ЗАО "ТюменьНИПИнефть" в мае 2016г.

Изм.	Кол.уч.	Лист	№ док.	Подп.	Дата
Разработал		Малетина Е.Ю.			19.06.16
Проверил		Бончарева Е.В.			19.06.16

99/15

«Обустройство кустов скважин №№ 107, 137 Тагринского месторождения. Корректировка»

Чертеж градостроительного плана земельного участка

Стадия	Лист	Листов
II	1	1

М 1:4 000

ЗАО "ТюменьНИПИнефть"

2. Информация о разрешенном использовании земельного участка, требования к назначению, параметрам и размещению объекта капитального строительства:

градостроительный регламент не установлен

(наименование представительного органа местного самоуправления, реквизиты акта об утверждении правил землепользования и застройки, информация обо всех предусмотренных градостроительным регламентом видах разрешенного использования земельного участка для государственных или муниципальных нужд)

2.1 Информация о разрешенном использовании земельного участка

Основные виды разрешенного использования земельного участка:

градостроительным регламентом не установлены

Условно разрешенные виды использования земельного участка:

градостроительным регламентом не установлены

Вспомогательные виды использования земельного участка:

градостроительным регламентом не установлены

2.2. Требования к назначению, параметрам и размещению объекта капитального строительства на указанном земельном участке.

Назначение объекта капитального строительства

№ _____, _____
(согласно чертежу) (назначение объекта капитального строительства)

№ _____, _____
(согласно чертежу) (назначение объекта капитального строительства)

2.2.1. Предельные (минимальные и (или) максимальные) размеры земельных участков и объектов капитального строительства, в том числе площадь

Кадастровый номер земельного участка согласно чертежу градостроительного плана земельного участка	Длина (м)	Ширина (м)	Полоса отчуждения	Охранные зоны	Площадь земельного участка (га)	Номер объекта капитального строительства согласно чертежу градостроительного плана земельного участка	Размер (м)		Площадь объекта капитального строительства (га)
							min	max	
1	2	3	4	5	6	7	8		9
	-	-	-	-	-	-	-	-	-

2.2.2. Предельное количество этажей _____ или предельная высота зданий, строений, сооружений _____ м.

2.2.3. Максимальный процент застройки в границах земельного участка _____ %

2.2.4. Иные показатели Рекультивация земель после завершения строительства объекта, вывоз всех отходов в места, согласованные с соответствующими муниципальными органами

2.2.5. Требования к назначению, параметрам и размещению объекта капитального строительства на указанном земельном участке

Назначение объекта капитального строительства:

№ 1 , Куст скважин №107
(согласно чертежу) (назначение объекта капитального строительства)

Предельные (минимальные и (или) максимальные) размеры земельных участков:

Номер участка согласно чертежу градостроительного плана	Длина (м)	Ширина (м)	Площадь (га)	Полоса отчуждения	Охранные зоны
1	Сложная конфигурация		1.3700	-	-

3. Информация о расположенных в границах земельного участка объектах капитального строительства и объектах культурного наследия

3.1. Объекты капитального строительства:

№ Не имеется , -
(согласно чертежу) (назначение объекта капитального строительства)

Инвентаризационный или кадастровый № -

Технический или кадастровый паспорт объекта -
подготовлен (№, дата)

(наименование организации (органа) государственного кадастрового учета объектов недвижимости или государственного технического учета и технической инвентаризации объектов капитального строительства)

3.2. Объекты, включенные в единый государственный реестр объектов культурного наследия (памятников истории и культуры) народов Российской Федерации:

№ Не имеется , -
(согласно чертежу) (назначение объекта культурного наследия)

№ - , -
(согласно чертежу) (назначение объекта культурного наследия)

Заключение Службы Государственной охраны объектов культурного наследия ХМАО-Югры №628от 29.02.2016г.

(наименование органа государственной власти, принявшего решение о включении выявленного объекта культурного наследия в реестр, реквизиты этого решения)

регистрационный номер в реестре № _____ от _____

4. Информация о разделении земельного участка:

(наименование и реквизиты документа, определяющего возможность или невозможность разделения)

5. Информация о технических условиях подключения (технологического присоединения) объектов капитального строительства к сетям инженерно-технического обеспечения

Технические условия, утвержденные первым заместителем генерального-директора-главным инженером ОАО «Варьеганнефть»

(наименование организации, выдавшей технические условия, реквизиты документа, содержащего в соответствии с частью 7 статьи 48 Градостроительного кодекса Российской Федерации информацию о технических условиях подключения (технологического присоединения) объектов капитального строительства к сетям инженерно-технического обеспечения)

6. Информация о наличии границ зоны планируемого размещения объектов капитального строительства для государственных или муниципальных нужд (при наличии)

7. Иная информация (при наличии)

ГРАДОСТРОИТЕЛЬНЫЙ ПЛАН ЗЕМЕЛЬНОГО УЧАСТКА

№	R	U	8	6	5	0	4	0	0	0	-								
---	---	---	---	---	---	---	---	---	---	---	---	--	--	--	--	--	--	--	--

Градостроительный план земельного участка подготовлен на основании:

Приказа Департамента строительства Ханты-мансийского автономного округа-Югры № 324-П от 03.06.2016г. «О подготовке документации по планировке территории, на которой предусматривается размещение объектов регионального значения»

(реквизиты решения уполномоченного федерального органа исполнительной власти, или органа исполнительной власти субъекта Российской Федерации, или органа местного самоуправления о подготовке документации по планировке территории, либо реквизиты обращения и наименование заявителя – физического лица, либо реквизиты обращения и наименование заявителя – юридического лица о выдаче градостроительного плана земельного участка)

Местонахождение земельного участка:

Ханты-Мансийский автономный округ - Югра

(субъект Российской Федерации)

Нижневартовский район

(муниципальный район или городской округ)

(поселение)

Кадастровый номер
земельного участка

86:04:0000000:13702

Описание местоположения
границ земельного участка

Нижневартовский район, Тагринское месторождение

Площадь земельного участка

2.2200 га

Описание местоположения
проектируемого объекта на
земельном участке (объекте
капитального строительства)

В соответствии с чертежом градостроительного плана
земельного участка в местах допустимого размещения



19.06.2016г.
(дата)

Бочкарева Е.В., начальник отдела землеустройства
ЗАО «ТюменьНИПИнефть», по доверенности № 89/16 от 08.02.2016г.
(Ф.И.О., должность уполномоченного лица, наименование органа или организации)

(подпись)

Бочкарева Е.В.
(расшифровка подписи)

Представлен

Правительство Ханты-Мансийского автономного округа-Югры

(наименование уполномоченного федерального органа исполнительной власти, или органа исполнительной власти субъекта Российской Федерации, или органа местного самоуправления)

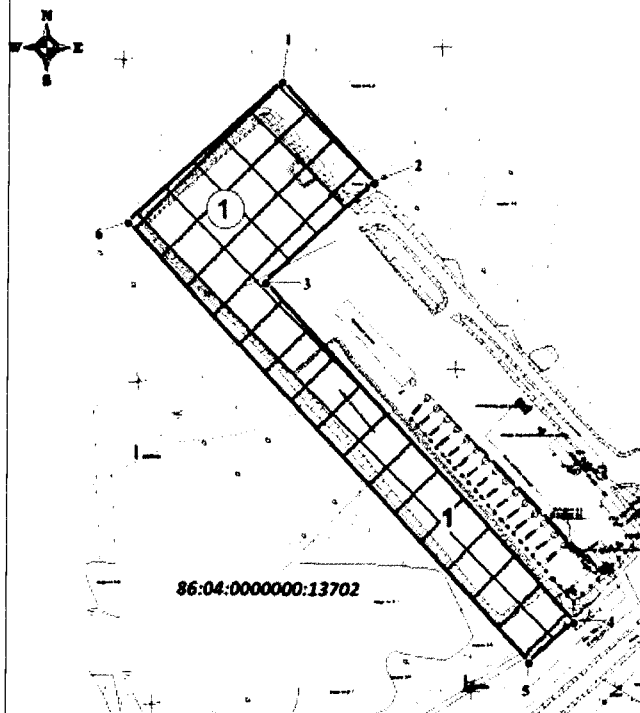
Утвержден

1. Чертеж градостроительного плана земельного участка и линий градостроительного регулирования



УСЛОВНЫЕ ОБОЗНАЧЕНИЯ:

- граница земельного участка;
 - граница зоны места допустимого размещения объекта капитального строительства;
 - точка поворота границы земельного участка;
 - номер поворотной точки;
 - номер проектируемого объекта капитального строительства;
 - номер земельного участка согласно градостроительному плану.
- 86:04:0000000:13702 - кадастровый номер земельного участка.



Каталог координат поворотных точек границы земельного участка

Номер	X	Y
1	1 095 638,84	4 508 895,86
2	1 095 576,23	4 508 953,39
3	1 095 514,24	4 508 885,75
4	1 095 304,91	4 509 078,68
5	1 095 279,86	4 509 050,45
6	1 095 550,34	4 508 799,29

Перечень объектов капитального строительства

Номер на плане	Наименование	Примеч.
1	Куст скважин №107	проект.

Масштаб 1:4 000

Площадь земельного участка № 1 – 2,2200 га

Площадь места допустимого размещения зданий, строений, сооружений – 2,2200 га

Чертеж градостроительного плана земельного участка разработан на топографической

основе, выполненной ЗАО "ТюменьНИПИнефть" в январе 2016г. в масштабе 1:500, 1:2 000.

Чертеж градостроительного плана земельного участка разработан ЗАО "ТюменьНИПИнефть" в мае 2016г.

						99/15			
						«Обустройство кустов скважин №№ 107, 137 Тагринского месторождения. Корректировка»			
Изм.	Кол.уч.	Лист	№ док.	Подп.	Дата	Чертеж градостроительного плана земельного участка	Стадия	Лист	Листов
Разработал		Малетина Е.Ю.			19.06.16		II	I	I
Проверил		Бочарова Е.В.			19.06.16				
						М 1:4 000		ЗАО "ТюменьНИПИнефть"	

2. Информация о разрешенном использовании земельного участка, требования к назначению, параметрам и размещению объекта капитального строительства:

градостроительный регламент не установлен

(наименование представленного органа местного самоуправления, реквизиты акта об утверждении правил землепользования и застройки, информация обо всех предусмотренных градостроительным регламентом видах разрешенного использования земельного участка для государственных или муниципальных нужд)

2.1 Информация о разрешенном использовании земельного участка

Основные виды разрешенного использования земельного участка:

градостроительным регламентом не установлены

Условно разрешенные виды использования земельного участка:

градостроительным регламентом не установлены

Вспомогательные виды использования земельного участка:

градостроительным регламентом не установлены

2.2. Требования к назначению, параметрам и размещению объекта капитального строительства на указанном земельном участке.

Назначение объекта капитального строительства

№ _____, _____
(согласно чертежу) (назначение объекта капитального строительства)

№ _____, _____
(согласно чертежу) (назначение объекта капитального строительства)

2.2.1. Предельные (минимальные и (или) максимальные) размеры земельных участков и объектов капитального строительства, в том числе площадь

Кадастровый номер земельного участка согласно чертежу градостроительного плана земельного участка	Длина (м)	Ширина (м)	Полоса отчуждения	Охранные зоны	Площадь земельного участка (га)	Номер объекта капитального строительства согласно чертежу градостроительного плана земельного участка	Размер (м)		Площадь объекта капитального строительства (га)
							min	max	
1	2	3	4	5	6	7	8		9
-	-	-	-	-	-	-	-	-	-

2.2.2. Предельное количество этажей _____ или предельная высота зданий, строений, сооружений _____ м.

2.2.3. Максимальный процент застройки в границах земельного участка _____ %

2.2.4. Иные показатели **Рекультивация земель после завершения строительства объекта, вывоз всех отходов в места, согласованные с соответствующими муниципальными органами**

2.2.5. Требования к назначению, параметрам и размещению объекта капитального строительства на указанном земельном участке

Назначение объекта капитального строительства:

№ 1 , Куст скважин №107
(согласно чертежу) (назначение объекта капитального строительства)

Предельные (минимальные и (или) максимальные) размеры земельных участков:

Номер участка согласно чертежу градостроительного плана	Длина (м)	Ширина (м)	Площадь (га)	Полоса отчуждения	Охранные зоны
1	Сложная конфигурация		2.2200	-	-

3. Информация о расположенных в границах земельного участка объектах капитального строительства и объектах культурного наследия

3.1. Объекты капитального строительства:

№ Не имеется , -
(согласно чертежу) (назначение объекта капитального строительства)

Инвентаризационный или кадастровый № -

Технический или кадастровый паспорт объекта -
подготовлен (№, дата)

(наименование организации (органа) государственного кадастрового учета объектов недвижимости или государственного технического учета и технической инвентаризации объектов капитального строительства)

3.2. Объекты, включенные в единый государственный реестр объектов культурного наследия (памятников истории и культуры) народов Российской Федерации:

№ Не имеется , -
(согласно чертежу) (назначение объекта культурного наследия)

№ - , -
(согласно чертежу) (назначение объекта культурного наследия)

Заключение Службы Государственной охраны объектов культурного наследия ХМАО-Югры №628от 29.02.2016г.

(наименование органа государственной власти, принявшего решение о включении выявленного объекта культурного наследия в реестр, реквизиты этого решения)

регистрационный номер в реестре № _____ от _____

4. Информация о разделении земельного участка:

(наименование и реквизиты документа, определяющего возможность или невозможность раздела)

5. Информация о технических условиях подключения (технологического присоединения) объектов капитального строительства к сетям инженерно-технического обеспечения

Технические условия, утвержденные первым заместителем генерального-директора-главным инженером ОАО «Варьганнефть»

(наименование организации, выдавшей технические условия, реквизиты документа, содержащего в соответствии с частью 7 статьи 48 Градостроительного кодекса Российской Федерации информацию о технических условиях подключения (технологического присоединения) объектов капитального строительства к сетям инженерно-технического обеспечения)

6. Информация о наличии границ зоны планируемого размещения объектов капитального строительства для государственных или муниципальных нужд (при наличии)

7. Иная информация (при наличии)

ГРАДОСТРОИТЕЛЬНЫЙ ПЛАН ЗЕМЕЛЬНОГО УЧАСТКА

№	R	U	8	6	5	0	4	0	0	0	-						
---	---	---	---	---	---	---	---	---	---	---	---	--	--	--	--	--	--

Градостроительный план земельного участка подготовлен на основании:

Приказа Департамента строительства Ханты-мансийского автономного округа-Югры № 324-П от 03.06.2016г. «О подготовке документации по планировке территории, на которой предусматривается размещение объектов регионального значения»

(реквизиты решения уполномоченного федерального органа исполнительной власти, или органа исполнительной власти субъекта Российской Федерации, или органа местного самоуправления о подготовке документации по планировке территории, либо реквизиты обращения и наименование заявителя – физического лица, либо реквизиты обращения и наименование заявителя – юридического лица о выдаче градостроительного плана земельного участка)

Местонахождение земельного участка:

Ханты-Мансийский автономный округ - Югра

(субъект Российской Федерации)

Нижневартовский район

(муниципальный район или городской округ)

(последние)

Кадастровый номер
земельного участка

86:04:0000001:105159

Описание местоположения
границ земельного участка

Нижневартовский район, Тагринское месторождение

Площадь земельного участка

3.0000 га

Описание местоположения
проектируемого объекта на
земельном участке (объекте
капитального строительства)

**В соответствии с чертежом градостроительного плана
земельного участка в местах допустимого размещения**



План

**Бочкарева Е.В., начальник отдела землеустройства
ЗАО «ТюменьНИПИнефть», по доверенности № 89/16 от 08.02.2016г.**

(Ф.И.О., должность уполномоченного лица, наименование органа или организации)

06.2016г.
(дата)

(подпись)
(подпись)

Бочкарева Е.В.
(расшифровка подписи)

Представлен

Правительство Ханты-Мансийского автономного округа-Югры

(наименование уполномоченного федерального органа исполнительной власти, или органа исполнительной власти субъекта Российской Федерации, или органа местного самоуправления)

Утвержден

1. Чертеж градостроительного плана земельного участка и линий градостроительного регулирования



УСЛОВНЫЕ ОБОЗНАЧЕНИЯ:



- граница земельного участка;



- граница зоны места допустимого размещения объекта капитального строительства;



- точка поворота границы земельного участка;



- номер поворотной точки;



- номер проектируемого объекта капитального строительства;



- номер земельного участка согласно градостроительному плану.

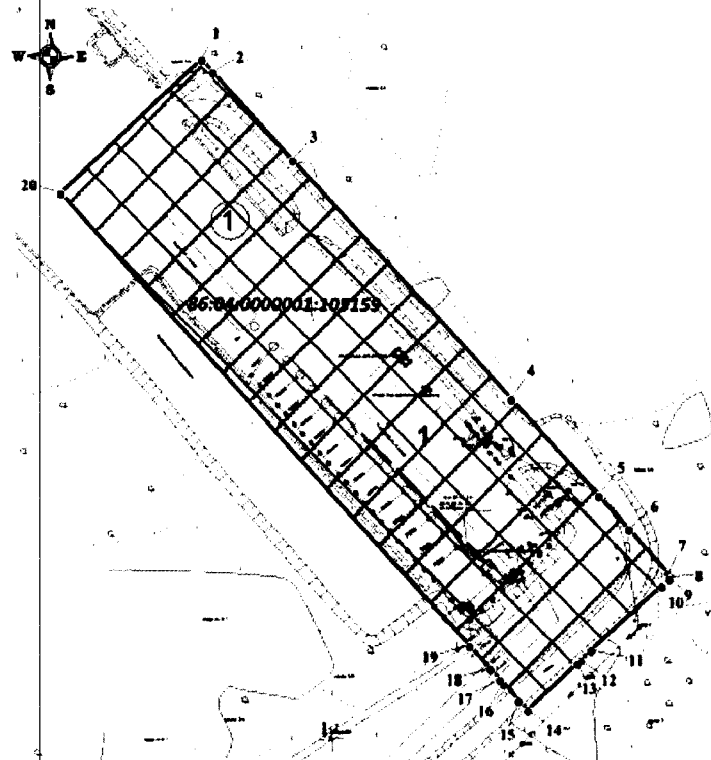
86:04:0000001:105159 - кадастровый номер земельного участка.

Каталог координат поворотных точек границы земельного участка

Номер	X	Y	Номер	X	Y
1	1 095 576,23	4 508 953,39	11	1 095 302,85	4 509 136,33
2	1 095 570,66	4 508 958,57	12	1 095 298,23	4 509 131,30
3	1 095 530,36	4 508 995,96	13	1 095 296,79	4 509 129,74
4	1 095 419,50	4 509 098,76	14	1 095 275,10	4 509 106,15
5	1 095 375,28	4 509 139,79	15	1 095 279,64	4 509 102,01
6	1 095 359,85	4 509 154,09	16	1 095 287,38	4 509 094,86
7	1 095 339,60	4 509 172,84	17	1 095 289,18	4 509 093,20
8	1 095 337,89	4 509 174,43	18	1 095 294,13	4 509 088,63
9	1 095 336,87	4 509 173,32	19	1 095 304,91	4 509 078,68
10	1 095 333,67	4 509 169,84	20	1 095 514,24	4 508 885,75

Перечень объектов капитального строительства

Номер на плане	Наименование	Примеч.
1	Куст скважин №107	проект.



Масштаб 1:3 000

Площадь земельного участка №1 - 3,0000 га

Площадь места допустимого размещения зданий, строений, сооружений - 3,0000 га

Чертеж градостроительного плана земельного участка разработан на топографической

основе, выполненной ЗАО "ТюменьНИПИнефть" в январе 2016г. в масштабе 1:500, 1:2 000.

Чертеж градостроительного плана земельного участка разработан ЗАО "ТюменьНИПИнефть" в мае 2016г.

						99/15			
						«Обустройство кустов скважин №№ 107, 137 Тугринского месторождения. Корректировка»			
Изм.	Колуч.	Лист	№ док.	Подп.	Дата	Чертеж градостроительного плана земельного участка	Стадия	Лист	Листов
Разработал	Малетина Е.Ю.				19.06.16		П	1	1
Проверил	Бочарева Е.В.				19.06.16	М 1:3 000	ЗАО "ТюменьНИПИнефть"		

2. Информация о разрешенном использовании земельного участка, требования к назначению, параметрам и размещению объекта капитального строительства:

градостроительный регламент не установлен

(наименование представленного органа местного самоуправления, реквизиты акта об утверждении правил землепользования и застройки, информация обо всех предусмотренных градостроительным регламентом видах разрешенного использования земельного участка для государственных или муниципальных нужд)

2.1 Информация о разрешенном использовании земельного участка

Основные виды разрешенного использования земельного участка:

градостроительным регламентом не установлены

Условно разрешенные виды использования земельного участка:

градостроительным регламентом не установлены

Вспомогательные виды использования земельного участка:

градостроительным регламентом не установлены

2.2. Требования к назначению, параметрам и размещению объекта капитального строительства на указанном земельном участке.

Назначение объекта капитального строительства

№ _____, _____
(согласно чертежу) (назначение объекта капитального строительства)

№ _____, _____
(согласно чертежу) (назначение объекта капитального строительства)

2.2.1. Предельные (минимальные и (или) максимальные) размеры земельных участков и объектов капитального строительства, в том числе площадь

Кадастровый номер земельного участка согласно чертежу градостроительного плана земельного участка	Длина (м)	Ширина (м)	Полоса отчуждения	Охранные зоны	Площадь земельного участка (га)	Номер объекта капитального строительства согласно чертежу градостроительного плана земельного участка	Размер (м)		Площадь объекта капитального строительства (га)
							min	max	
1	2	3	4	5	6	7	8		9
-	-	-	-	-	-	-	-	-	-

2.2.2. Предельное количество этажей _____ или предельная высота зданий, строений, сооружений _____ м.

2.2.3. Максимальный процент застройки в границах земельного участка _____ %

2.2.4. Иные показатели Рекультивация земель после завершения строительства объекта, вывоз всех отходов в места, согласованные с соответствующими муниципальными органами

2.2.5. Требования к назначению, параметрам и размещению объекта капитального строительства на указанном земельном участке

Назначение объекта капитального строительства:

№ 1 , Куст скважин №107
(согласно чертежу) (назначение объекта капитального строительства)

Предельные (минимальные и (или) максимальные) размеры земельных участков:

Номер участка согласно чертежу градостроительного плана	Длина (м)	Ширина (м)	Площадь (га)	Полоса отчуждения	Охранные зоны
1	Сложная конфигурация		3.0000	-	-

3. Информация о расположенных в границах земельного участка объектах капитального строительства и объектах культурного наследия

3.1. Объекты капитального строительства:

№ Не имеется , -
(согласно чертежу) (назначение объекта капитального строительства)

Инвентаризационный или кадастровый № -

Технический или кадастровый паспорт объекта -
подготовлен (№, дата)

(наименование организации (органа) государственного кадастрового учета объектов недвижимости или государственного технического учета и технической инвентаризации объектов капитального строительства)

3.2. Объекты, включенные в единый государственный реестр объектов культурного наследия (памятников истории и культуры) народов Российской Федерации:

№ Не имеется , -
(согласно чертежу) (назначение объекта культурного наследия)

№ - , -
(согласно чертежу) (назначение объекта культурного наследия)

Заключение Службы Государственной охраны объектов культурного наследия ХМАО-Югры №628от 29.02.2016г.

(наименование органа государственной власти, принявшего решение о включении выявленного объекта культурного наследия в реестр, реквизиты этого решения)

регистрационный номер в реестре № _____ от _____

4. Информация о разделении земельного участка:

(наименование и реквизиты документа, определяющего возможность или невозможность разделения)


5. Информация о технических условиях подключения (технологического присоединения) объектов капитального строительства к сетям инженерно-технического обеспечения

Технические условия, утвержденные первым заместителем генерального-директора-главным инженером ОАО «Варьеганнефть»

(наименование организации, выдавшей технические условия, реквизиты документа, содержащего в соответствии с частью 7 статьи 48 Градостроительного кодекса Российской Федерации информацию о технических условиях подключения (технологического присоединения) объектов капитального строительства к сетям инженерно-технического обеспечения)

6. Информация о наличии границ зоны планируемого размещения объектов капитального строительства для государственных или муниципальных нужд (при наличии)

7. Иная информация (при наличии)



Приложение 17
к постановлению Правительства
Ханты-Мансийского
автономного округа – Югры
от 2 сентября 2016 года № 333-п

**Положение о размещении линейного объекта регионального значения
Ханты-Мансийского автономного округа – Югры «Обустройство
кустов скважин №№ 107, 137 Тагринского месторождения.
Корректировка»**

I. Размещение объекта

В административном отношении линейный объект регионального значения Ханты-Мансийского автономного округа – Югры «Обустройство кустов скважин №№ 107, 137 Тагринского месторождения. Корректировка» (далее – проектируемый объект) расположен на межселенной территории в границах Тагринского месторождения Нижневартовского района Ханты-Мансийского автономного округа – Югры.

В географическом отношении территория проектируемого объекта находится в 10 километрах на юго-восток от населенного пункта Тагринский.

II. Функциональное зонирование территории

Проектируемый объект располагается на землях промышленности и иного специального назначения и на землях лесного фонда, находящихся в ведении территориального отдела - Аганского лесничества (Радужнинское участковое лесничество).

**III. Решение по планировочной организации земельных участков
для размещения проектируемого объекта**

Расчет полосы отвода земельного участка для выполнения работ по строительству проектируемого объекта производится с учетом действующих норм отвода земель:

Таблица 1

Площади земельных участков, необходимые для
строительства и эксплуатации проектируемого объекта

Наименование проектируемого объекта	Площадь вновь испрашиваемых земельных участков, га	Площадь по земельным участкам, арендованным ранее, га	Зона застройки, га
«Обустройство кустов скважин №№ 107, 137 Тагринского месторождения. Корректировка»	5,1587	3,9759	9,1346

Таблица 2

**Площади образуемых земельных участков
под проектируемый объект**

№ земельного участка		Площадь земельного участка, м ²	Категория земель
№ образованного земельного участка	№ образованного контура земельного участка		
86:04:0000001:36247:ЗУ1	86:04:0000001:36247:ЗУ1(1)	20	Земли лесного фонда
	86:04:0000001:36247:ЗУ1(2)	55	
	86:04:0000001:36247:ЗУ1(3)	50	
	86:04:0000001:36247:ЗУ1(4)	293	
	86:04:0000001:36247:ЗУ1(5)	6959	
	86:04:0000001:36247:ЗУ1(6)	40297	
	86:04:0000001:36247:ЗУ1(7)	34	
	86:04:0000001:36247:ЗУ1(8)	26	
	86:04:0000001:36247:ЗУ1(9)	10	
	86:04:0000001:36247:ЗУ1(10)	9	
	86:04:0000001:36247:ЗУ1(11)	15	
	86:04:0000001:36247:ЗУ1(12)	173	
	86:04:0000001:36247:ЗУ1(13)	369	
	86:04:0000001:36247:ЗУ1(14)	477	
	86:04:0000001:36247:ЗУ1(15)	233	
	86:04:0000001:36247:ЗУ1(16)	250	
	86:04:0000001:36247:ЗУ1(17)	153	
	86:04:0000001:36247:ЗУ1(18)	11	
	86:04:0000001:36247:ЗУ1(19)	699	
	86:04:0000001:36247:ЗУ1(20)	246	
	86:04:0000001:36247:ЗУ1(21)	636	
	86:04:0000001:36247:ЗУ1(22)	572	
ИТОГО 86:04:0000001:36247:ЗУ1		51587	

Координаты земельных участков, необходимых для размещения проектируемого объекта, в графических материалах определены в местной

системе координат Ханты-Мансийского автономного округа – Югры МСК-86.


IV. Особо охраняемые природные территории и зоны с особыми условиями использования территории

Проектируемый объект технологически привязаны к объектам сложившейся инфраструктуры и проходят вдоль существующих коридоров коммуникаций и на свободной от застройки территории Строительство будет носить локальный характер и затрагивать территорию, которая уже подвергалась мощному длительному техногенному воздействию.

Проектируемый объект не пересекает водоохранную зону и прибрежную защитную полосу водных объектов.

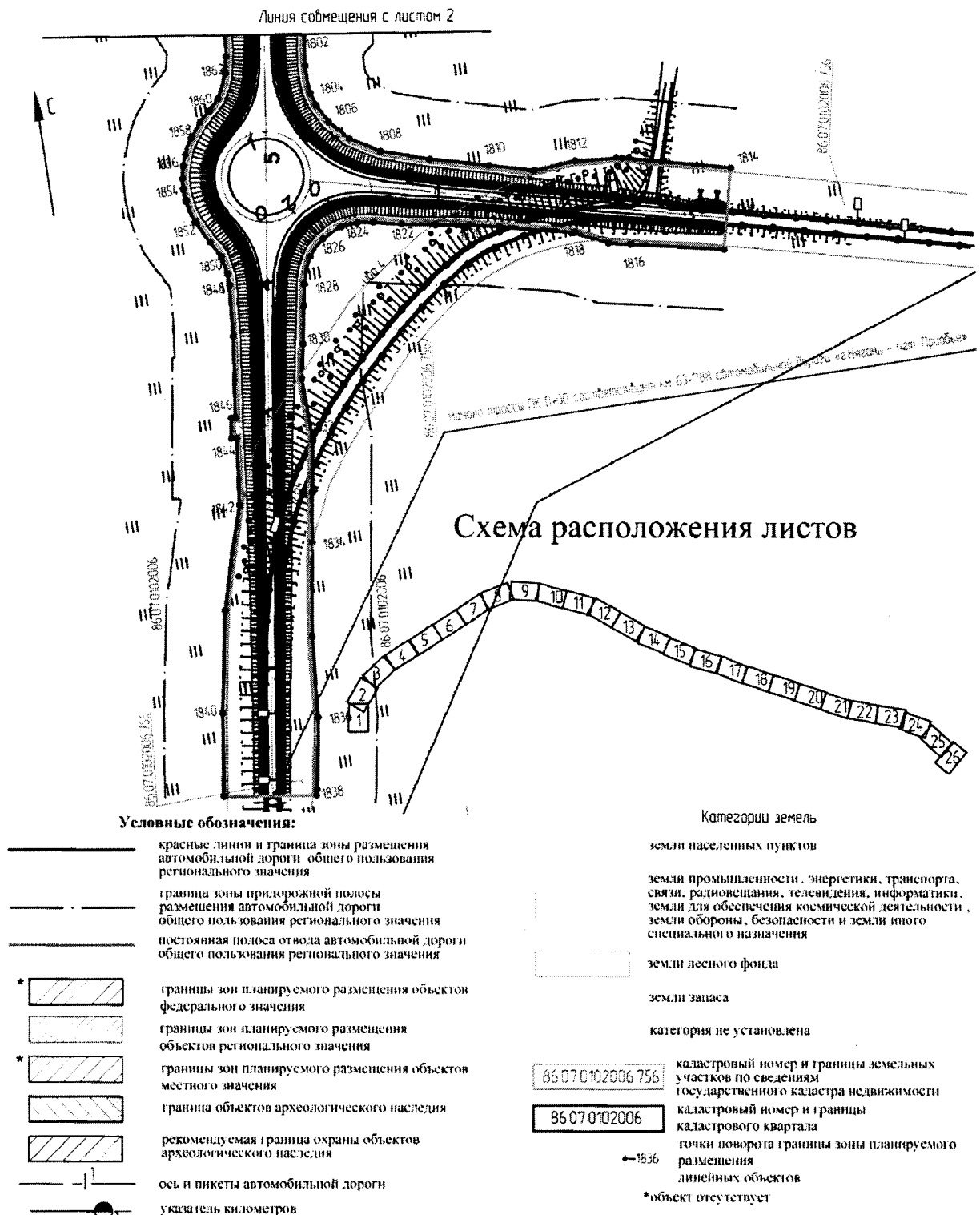
В границах участка работ отсутствуют объекты историко-культурного наследия, особо охраняемые природные территории федерального, регионального и местного значения.

Проектируемый объект не попадает в границы территорий традиционного природопользования коренных малочисленных народов Севера регионального значения.



Основная часть проекта планировки территории для
размещения объекта регионального значения Ханты-
Мансийского автономного округа – Югры
«Строительство мостового перехода через реку Обь в
Октябрьском районе
Землепользователь КУ «Управление автомобильных
дорог» М 1:5000

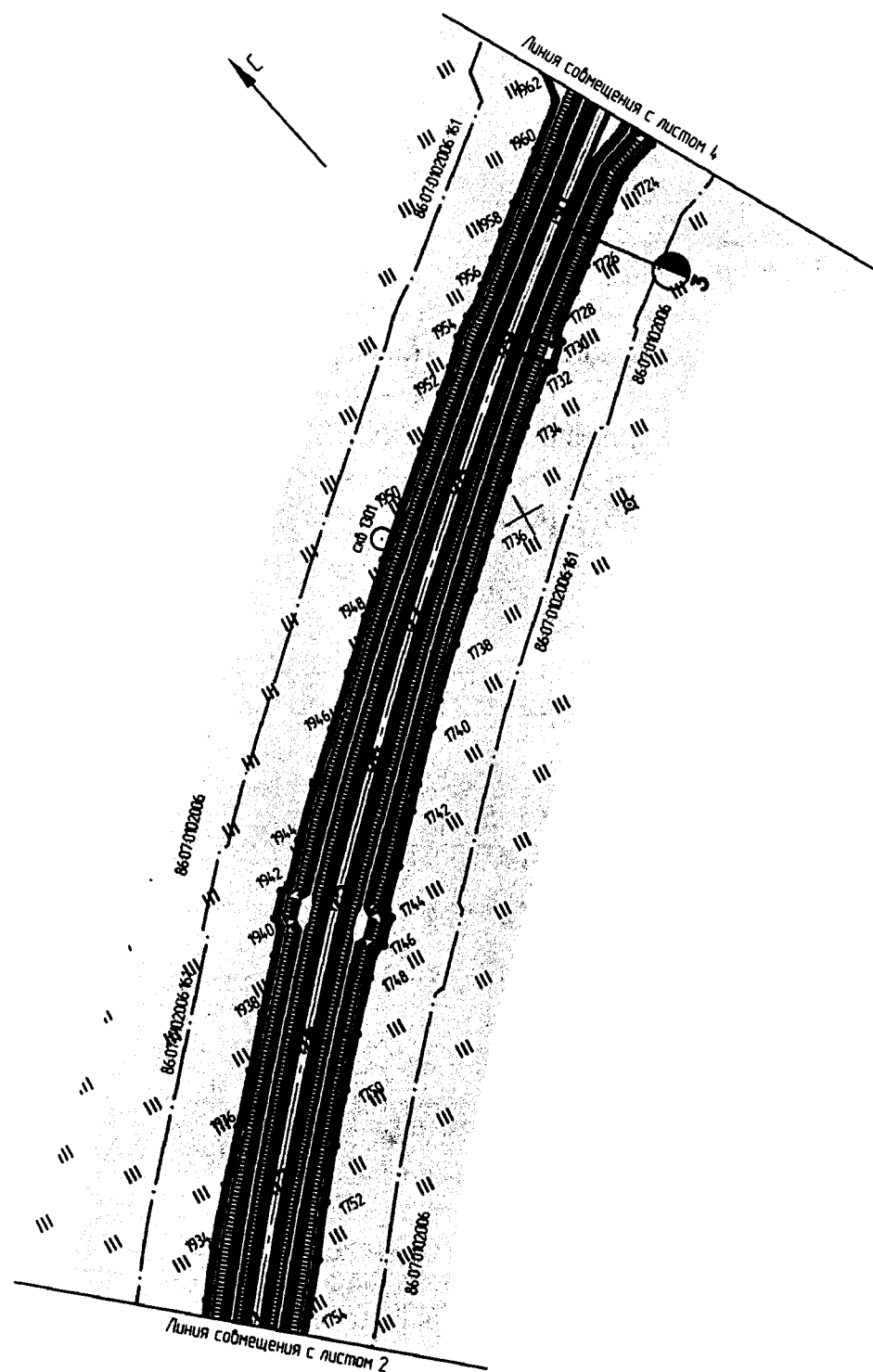
Приложение 18
к постановлению Правительства
Ханты-Мансийского
автономного округа – Югры
от 2 сентября 2016 года № 333-п



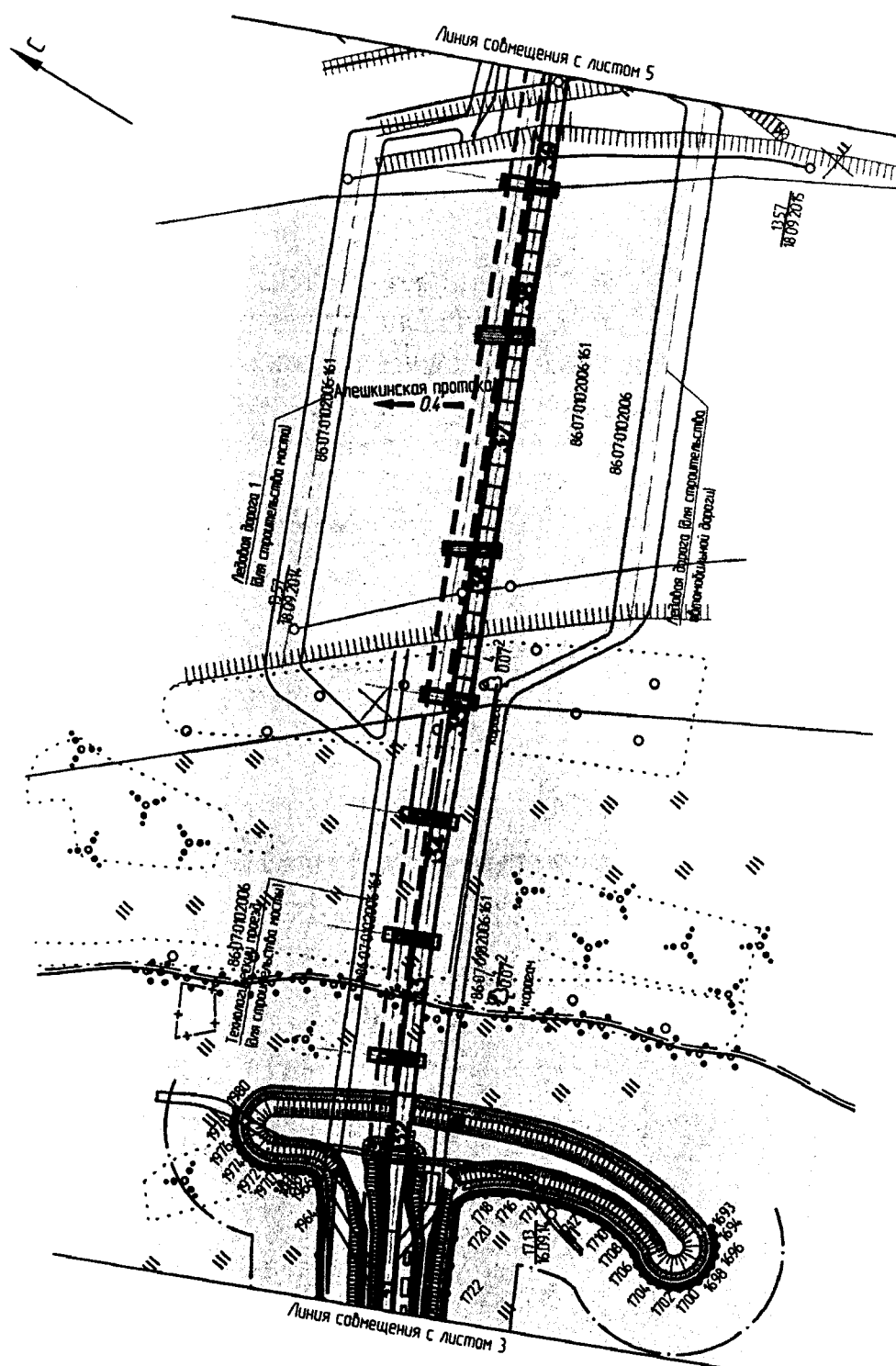
Основная часть проекта планировки территории для размещения
объекта регионального значения Ханты-Мансийского
автономного округа – Югры «Строительство мостового перехода
через реку Обь в Октябрьском районе»

Землепользователь КУ «Управление автомобильных дорог»

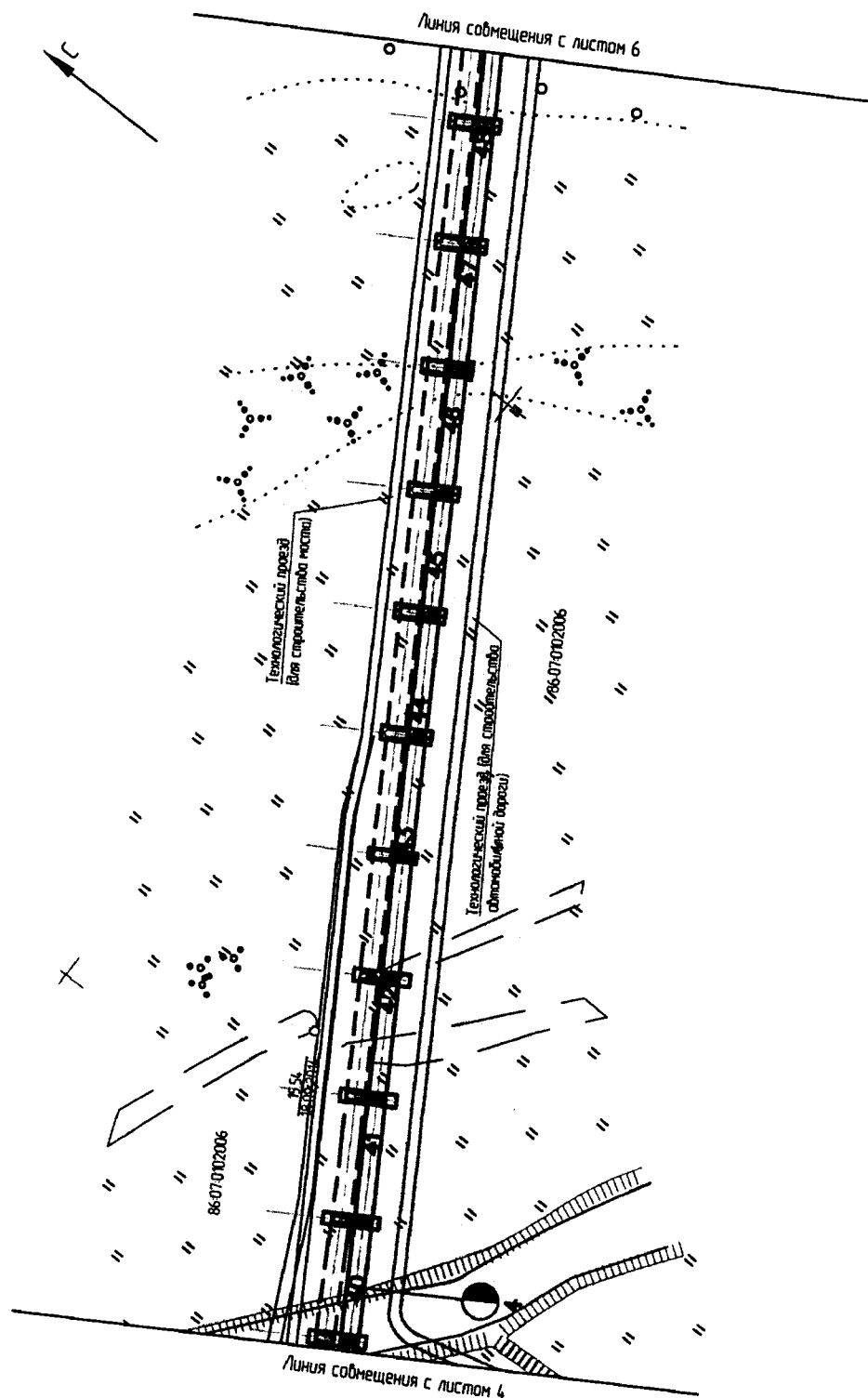
М 1:5000

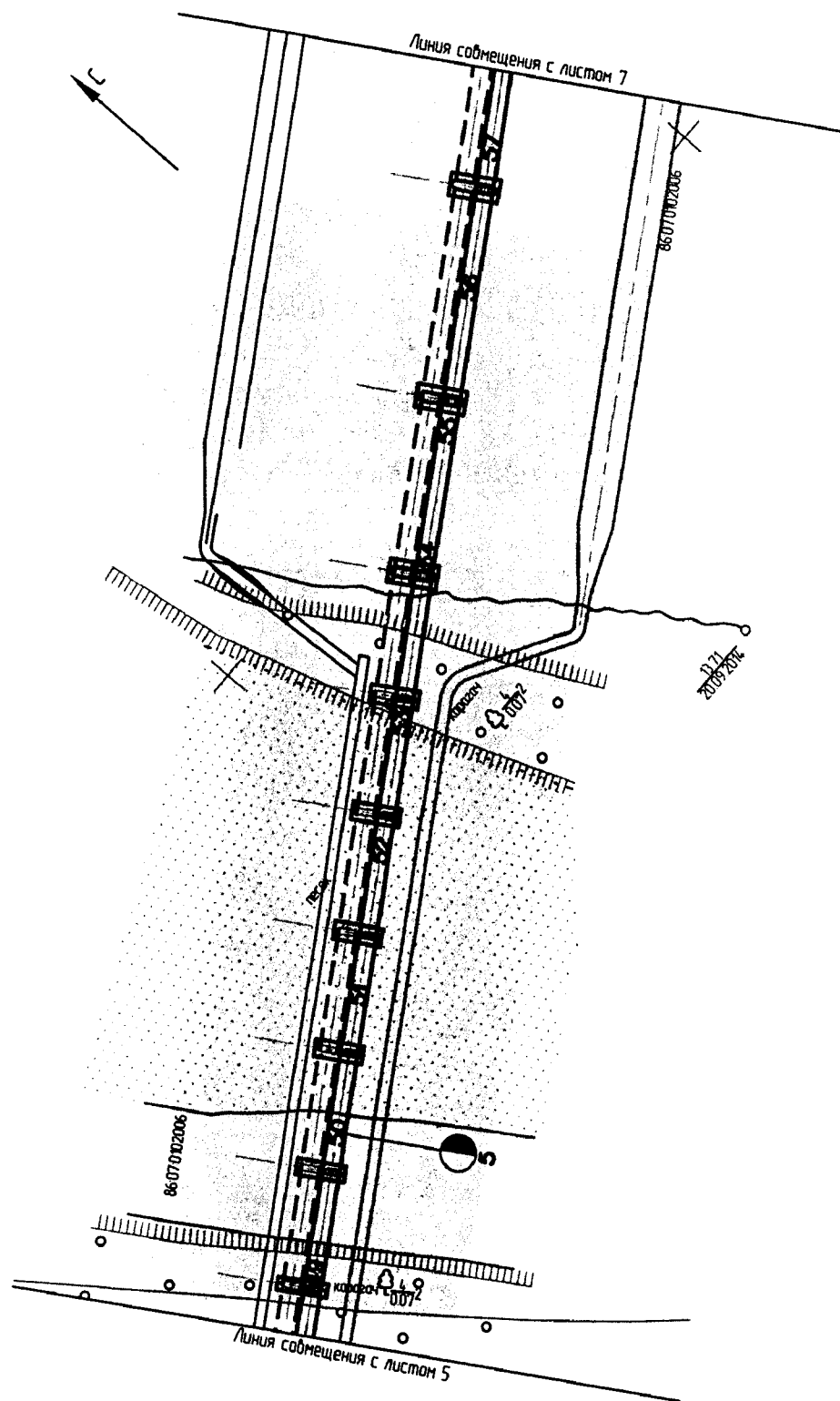


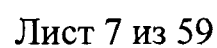
Основная часть проекта планировки территории для размещения объекта регионального значения Ханты-Мансийского автономного округа – Югры «Строительство мостового перехода через реку Обь в Октябрьском районе»
Землепользователь КУ «Управление автомобильных дорог»
М 1:5000



Основная часть проекта планировки территории для размещения объекта регионального значения Ханты-Мансийского автономного округа – Югры «Строительство мостового перехода через реку Обь в Октябрьском районе»
Землепользователь КУ «Управление автомобильных дорог»
М 1:5000



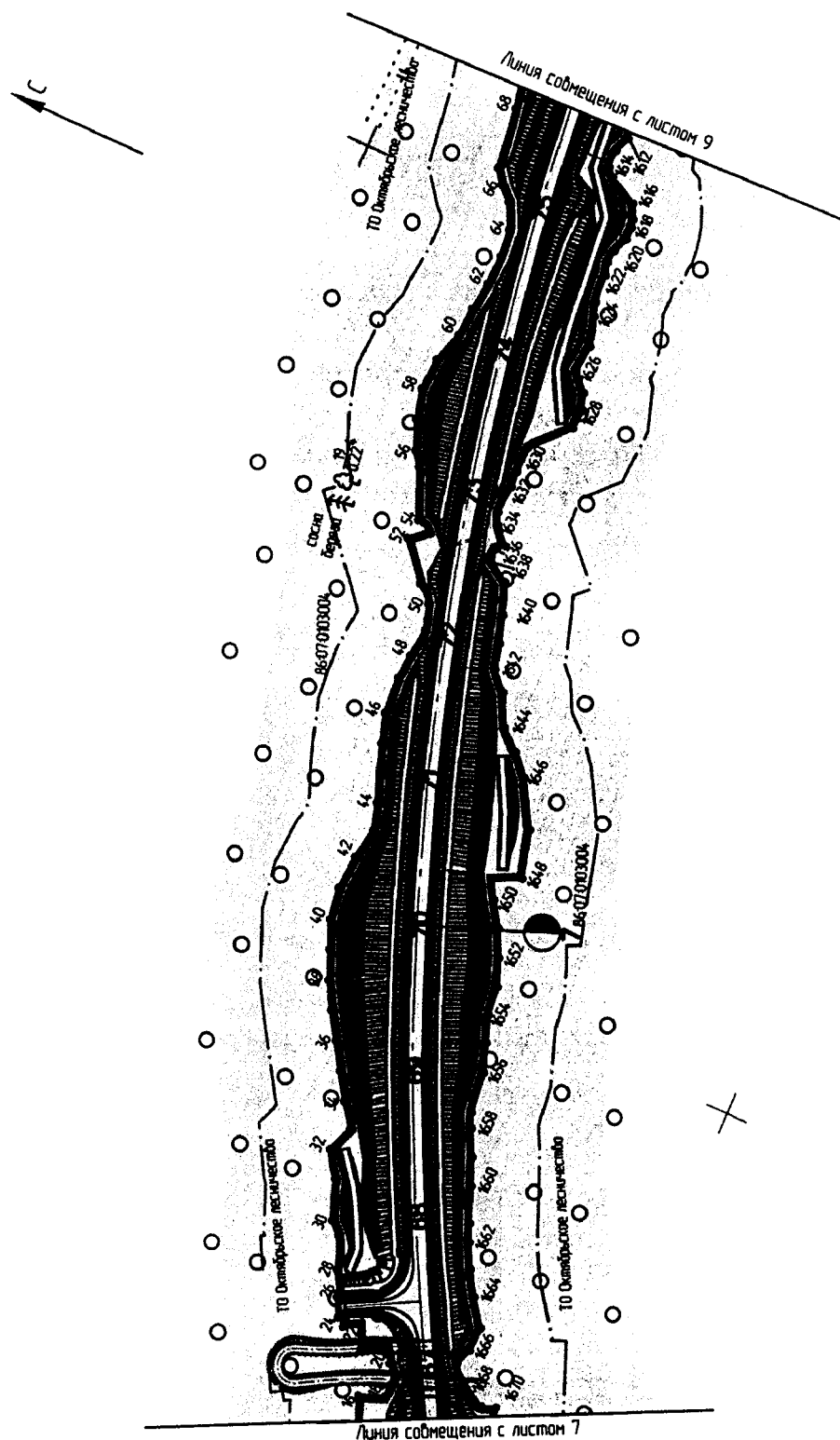




Основная часть проекта планировки территории для размещения
объекта регионального значения Ханты-Мансийского автономного
округа – Югры «Строительство мостового перехода через реку Обь в
Октябрьском районе»

Землепользователь КУ «Управление автомобильных дорог»

М 1:5000





Основная часть проекта планировки территории для размещения
объекта регионального значения Ханты-Мансийского автономного
округа – Югры «Строительство мостового перехода через реку Обь в
Октябрьском районе»

Землепользователь КУ «Управление автомобильных дорог»

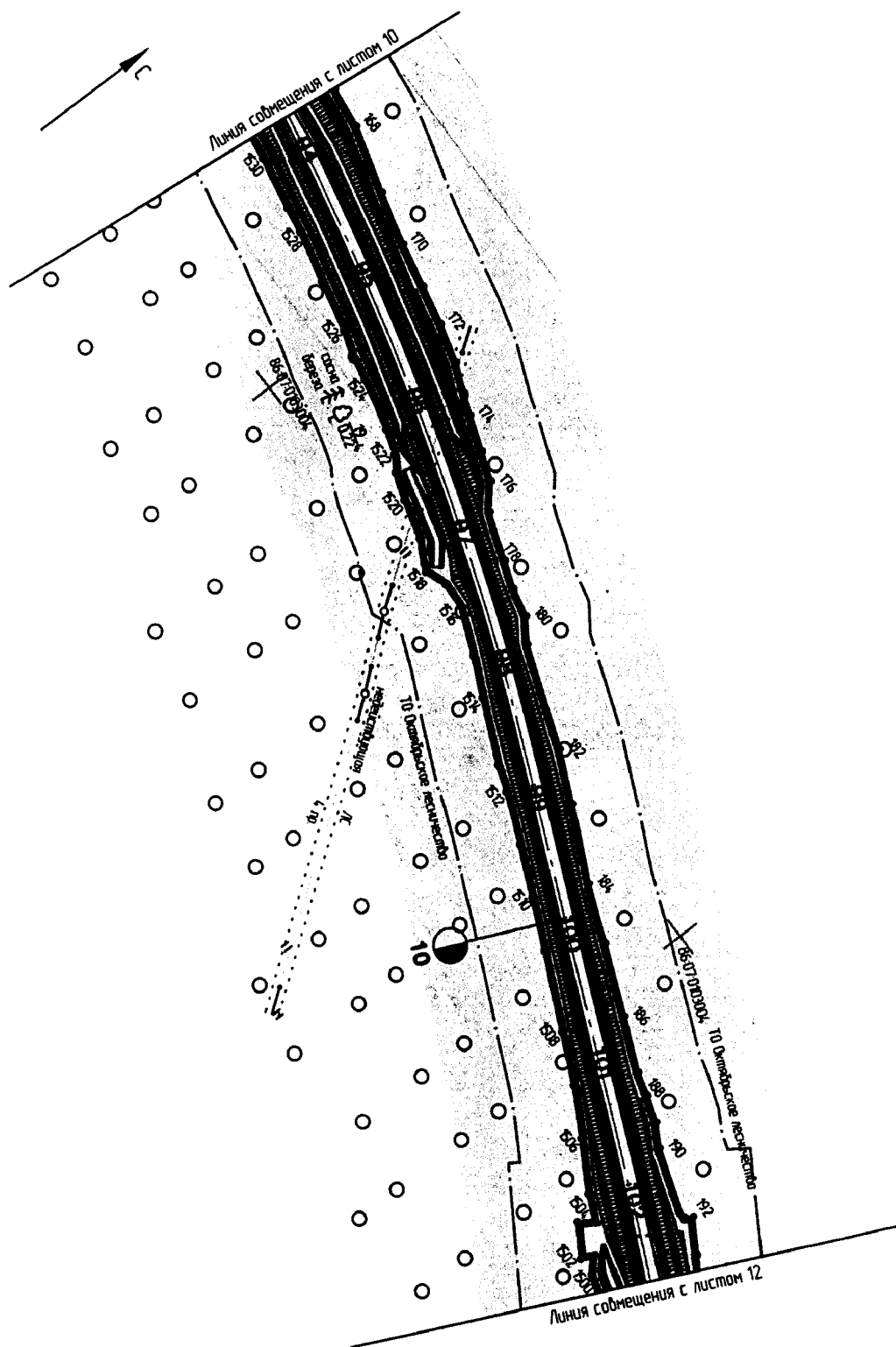
М 1:5000



Основная часть проекта планировки территории для размещения
объекта регионального значения Ханты-Мансийского автономного
округа – Югры «Строительство мостового перехода через реку Обь в
Октябрьском районе»

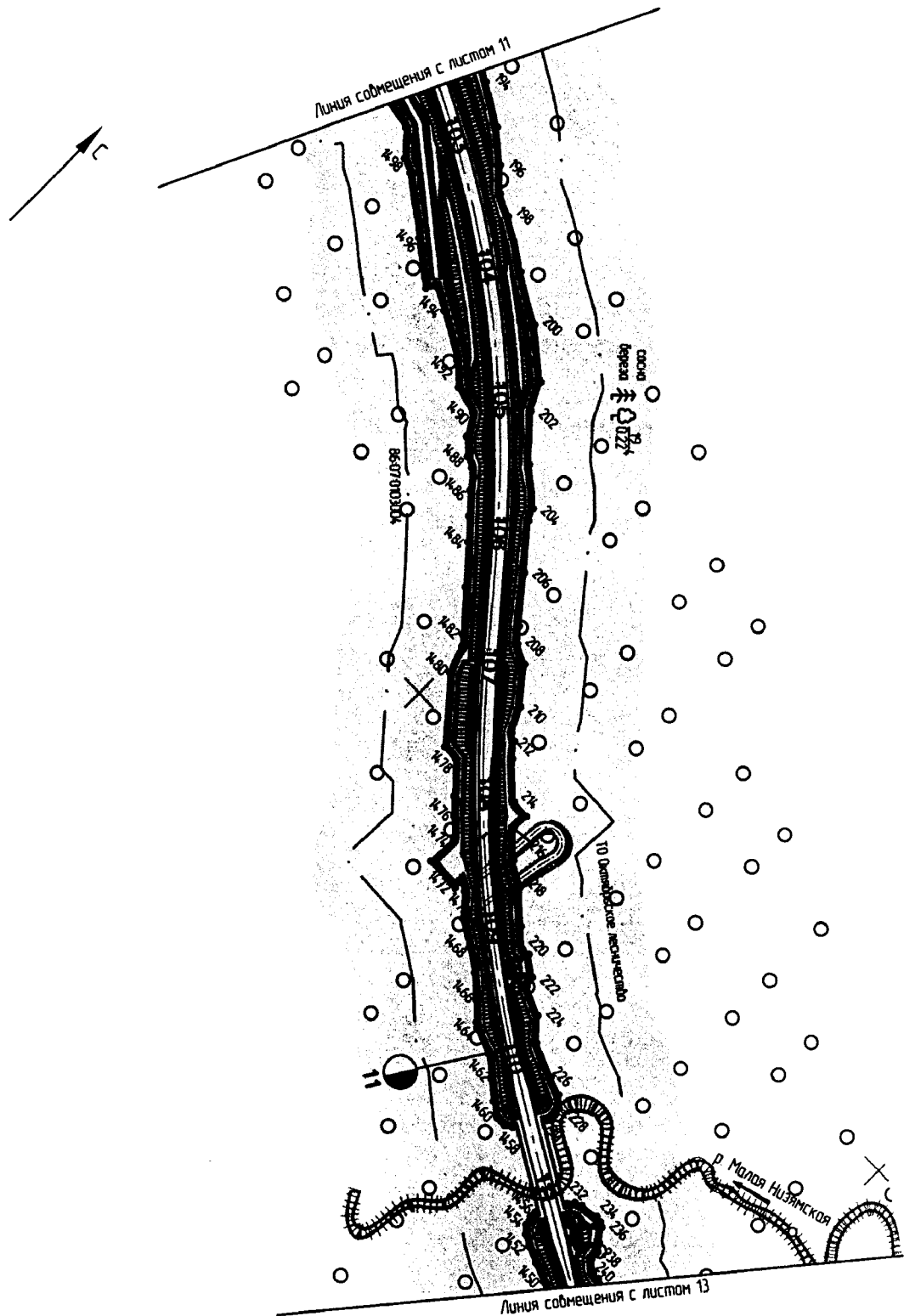
Землепользователь КУ «Управление автомобильных дорог»

М 1:5000



Основная часть проекта планировки территории для размещения
объекта регионального значения Ханты-Мансийского автономного
округа – Югры «Строительство мостового перехода через реку Обь в
Октябрьском районе»


Землепользователь КУ «Управление автомобильных дорог»
М 1:5000



Основная часть проекта планировки территории для размещения
объекта регионального значения Ханты-Мансийского автономного
округа – Югры «Строительство мостового перехода через реку Обь в
Октябрьском районе»

Землепользователь КУ «Управление автомобильных дорог»

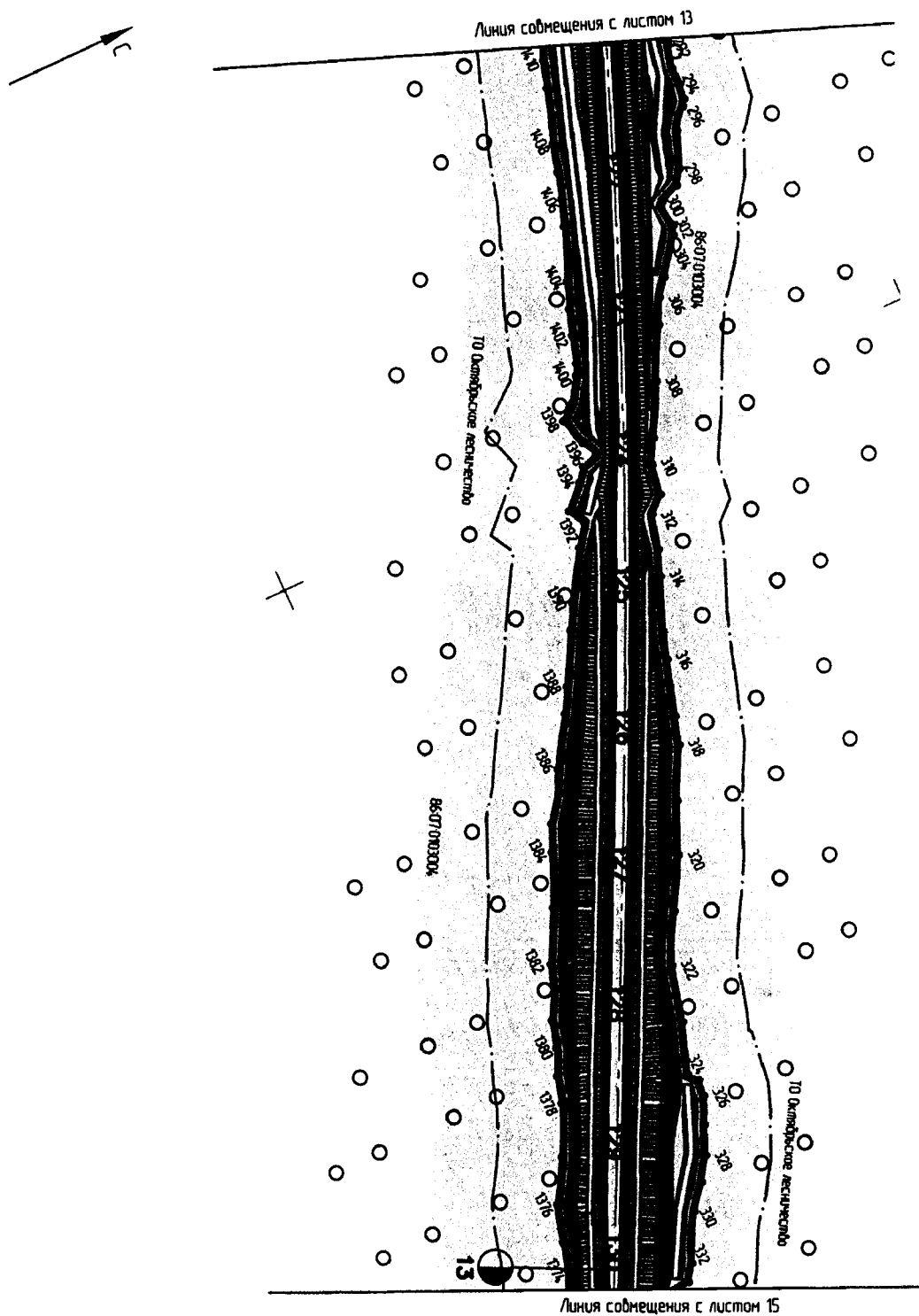
М 1:5000



Основная часть проекта планировки территории для размещения
объекта регионального значения Ханты-Мансийского автономного
округа – Югры «Строительство мостового перехода через реку Обь в
Октябрьском районе»

Землепользователь КУ «Управление автомобильных дорог»

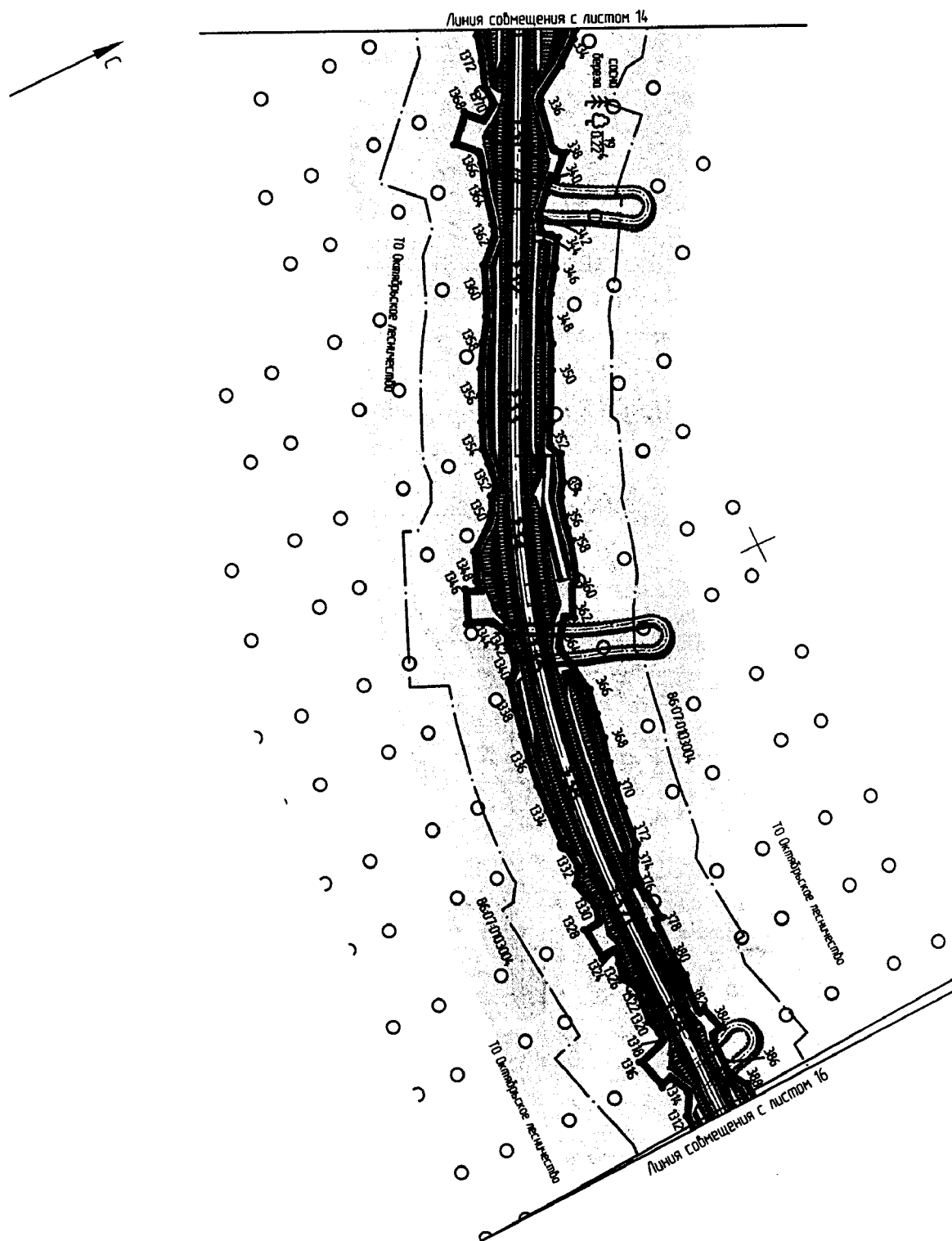
М 1:5000



Основная часть проекта планировки территории для размещения
объекта регионального значения Ханты-Мансийского автономного
округа – Югры «Строительство мостового перехода через реку Обь в
Октябрьском районе»


Землепользователь КУ «Управление автомобильных дорог»

М 1:5000



Основная часть проекта планировки территории для размещения
объекта регионального значения Ханты-Мансийского автономного
округа – Югры «Строительство мостового перехода через реку Обь в
Октябрьском районе»

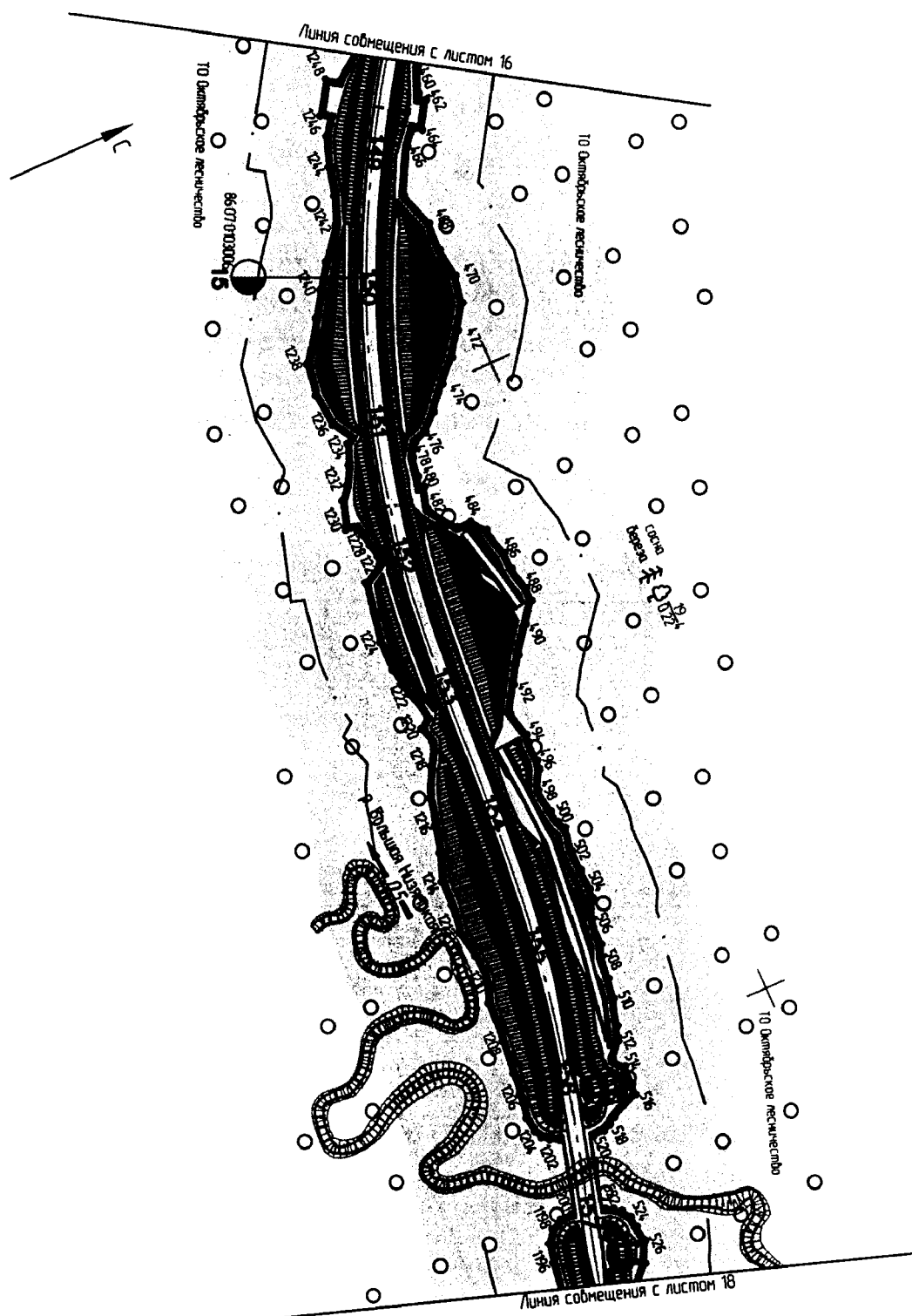
Землепользователь КУ «Управление автомобильных дорог»
М 1:5000




Основная часть проекта планировки территории для размещения
объекта регионального значения Ханты-Мансийского автономного
округа – Югры «Строительство мостового перехода через реку Обь в
Октябрьском районе»

Землепользователь КУ «Управление автомобильных дорог»

М 1:5000



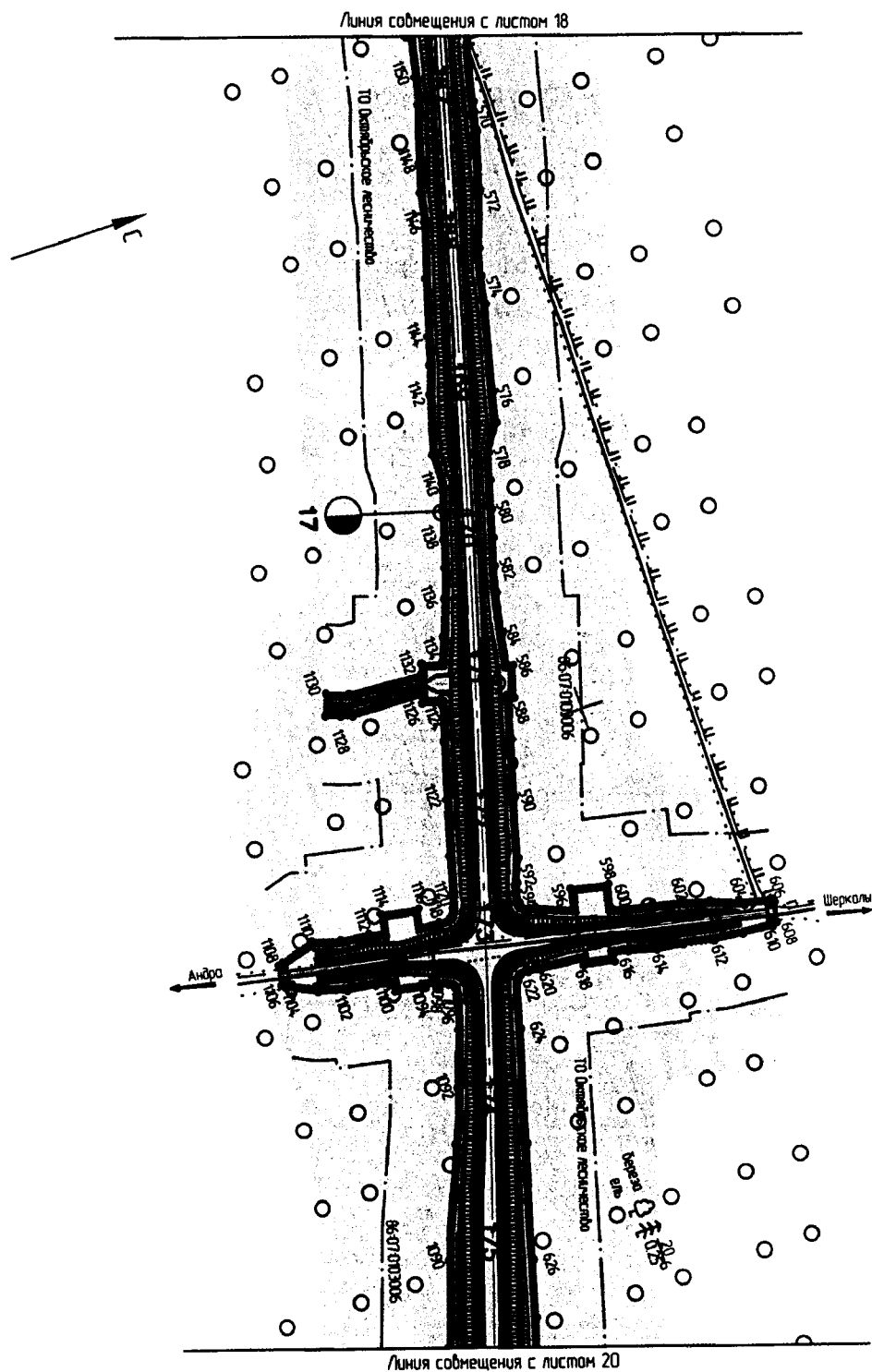
M 1:5000



Основная часть проекта планировки территории для размещения
объекта регионального значения Ханты-Мансийского автономного
округа – Югры «Строительство мостового перехода через реку Обь в
Октябрьском районе»

Землепользователь КУ «Управление автомобильных дорог»

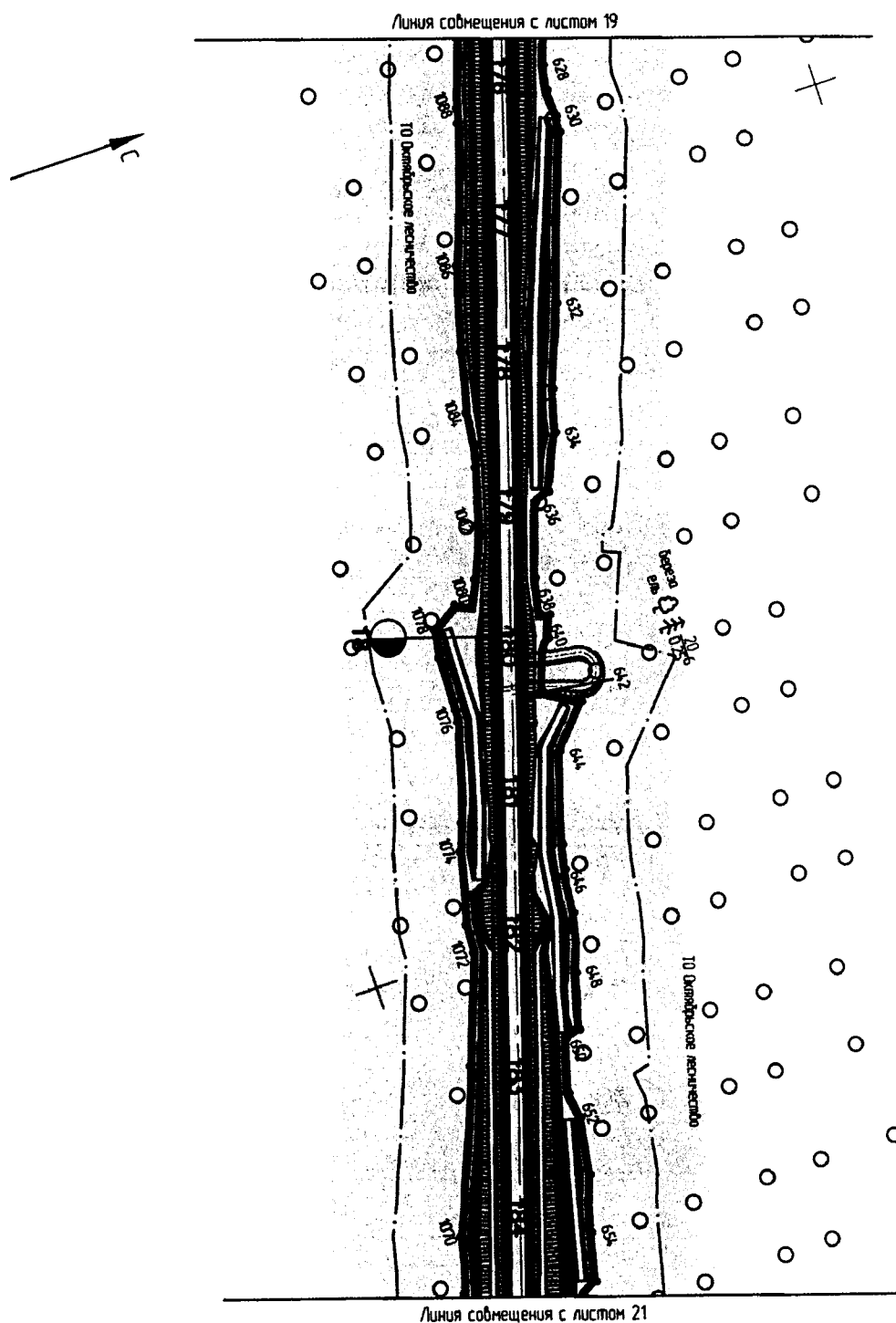
М 1:5000



Основная часть проекта планировки территории для размещения
объекта регионального значения Ханты-Мансийского автономного
округа – Югры «Строительство мостового перехода через реку Обь в
Октябрьском районе»

Землепользователь КУ «Управление автомобильных дорог»

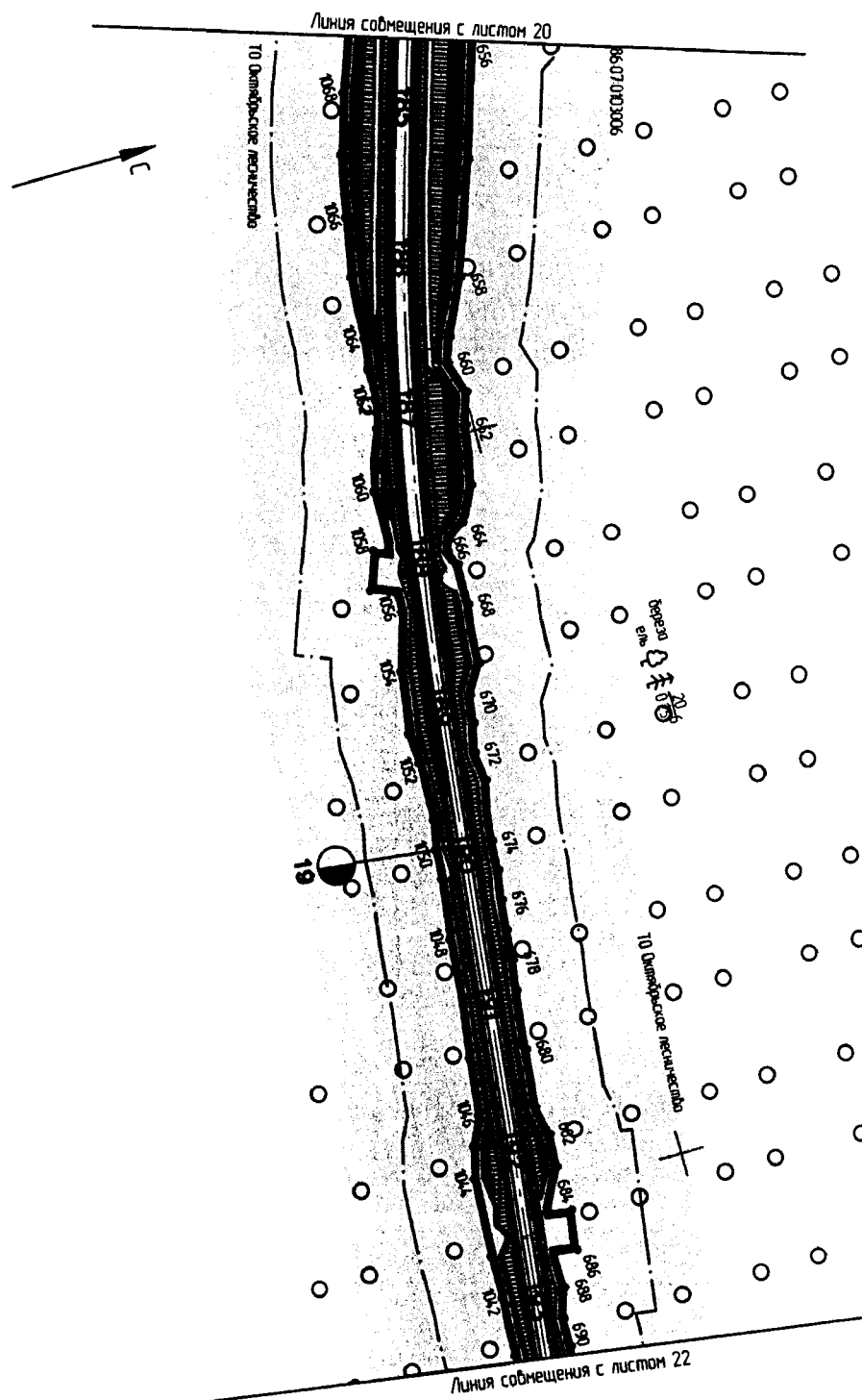
М 1:5000



Основная часть проекта планировки территории для размещения
объекта регионального значения Ханты-Мансийского автономного
округа – Югры «Строительство мостового перехода через реку Обь в
Октябрьском районе»


Землепользователь КУ «Управление автомобильных дорог»

М 1:5000



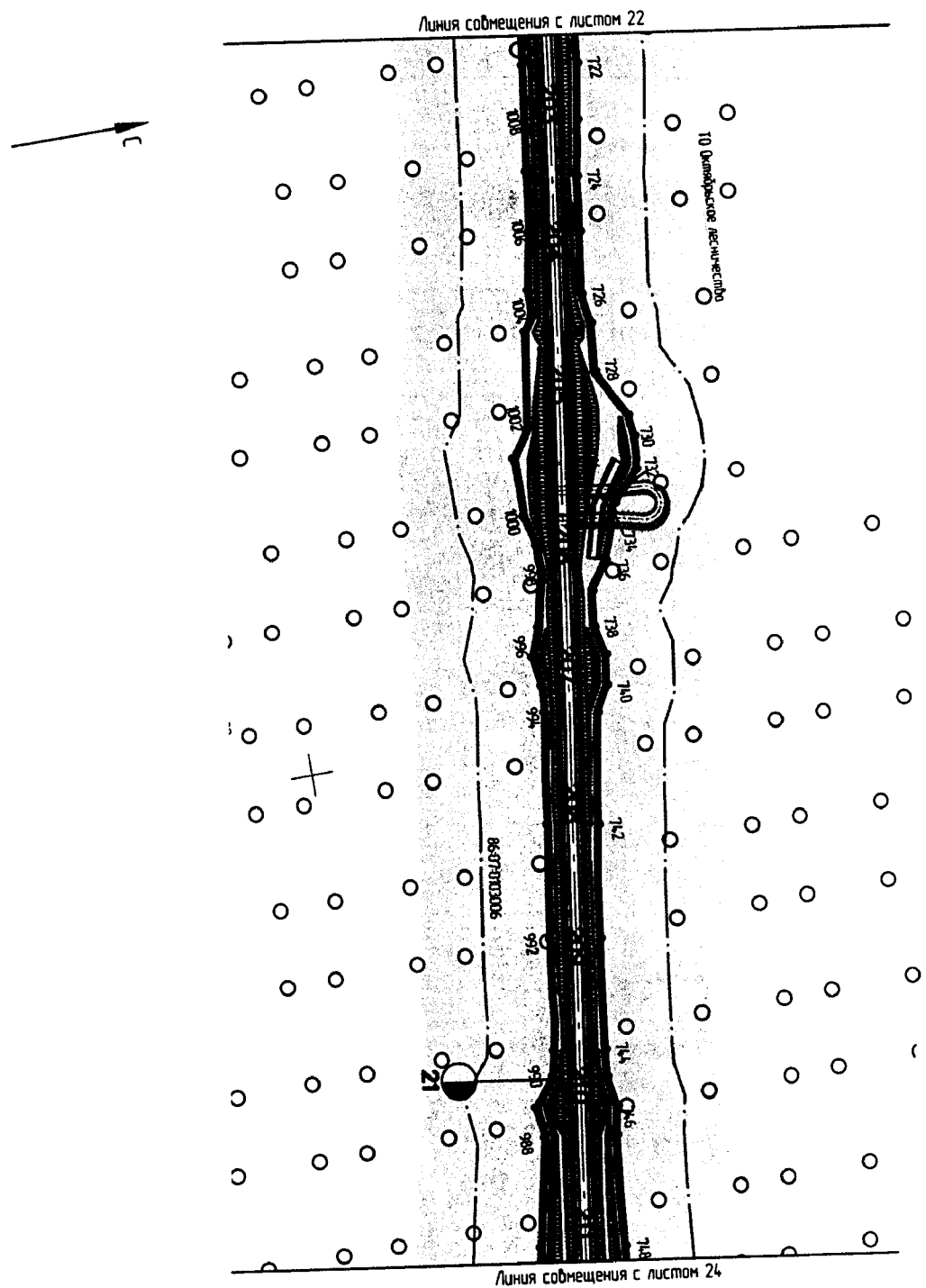
Основная часть проекта планировки территории для размещения
объекта регионального значения Ханты-Мансийского автономного
округа – Югры «Строительство мостового перехода через реку Обь в
Октябрьском районе»

Землепользователь КУ «Управление автомобильных дорог»
М 1:5000



Основная часть проекта планировки территории для размещения
объекта регионального значения Ханты-Мансийского автономного
округа – Югры «Строительство мостового перехода через реку Обь в
Октябрьском районе»

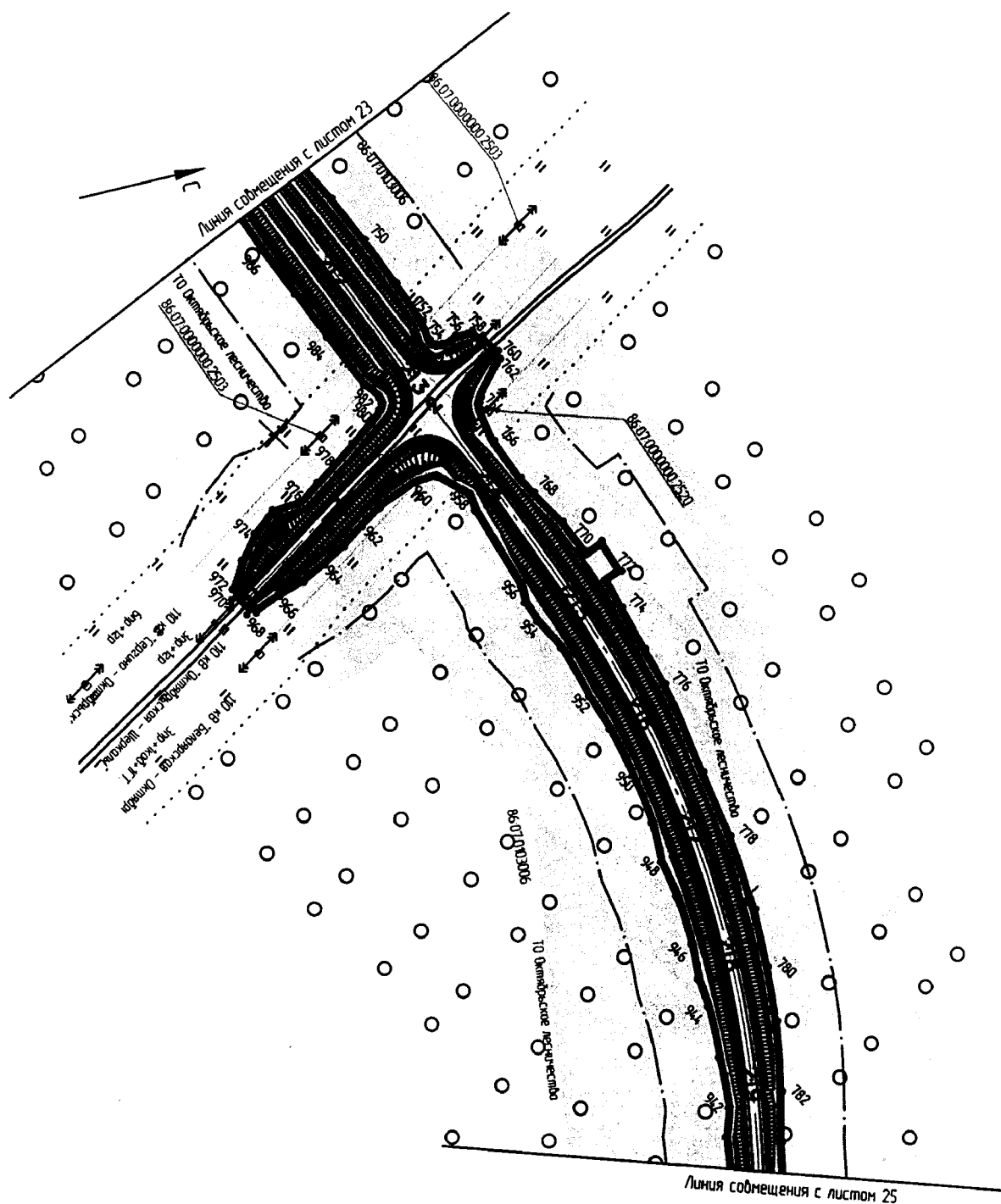
Землепользователь КУ «Управление автомобильных дорог»
М 1:5000



Основная часть проекта планировки территории для размещения объекта регионального значения Ханты-Мансийского автономного округа – Югры «Строительство мостового перехода через реку Обь в Октябрьском районе»

Землепользователь КУ «Управление автомобильных дорог»

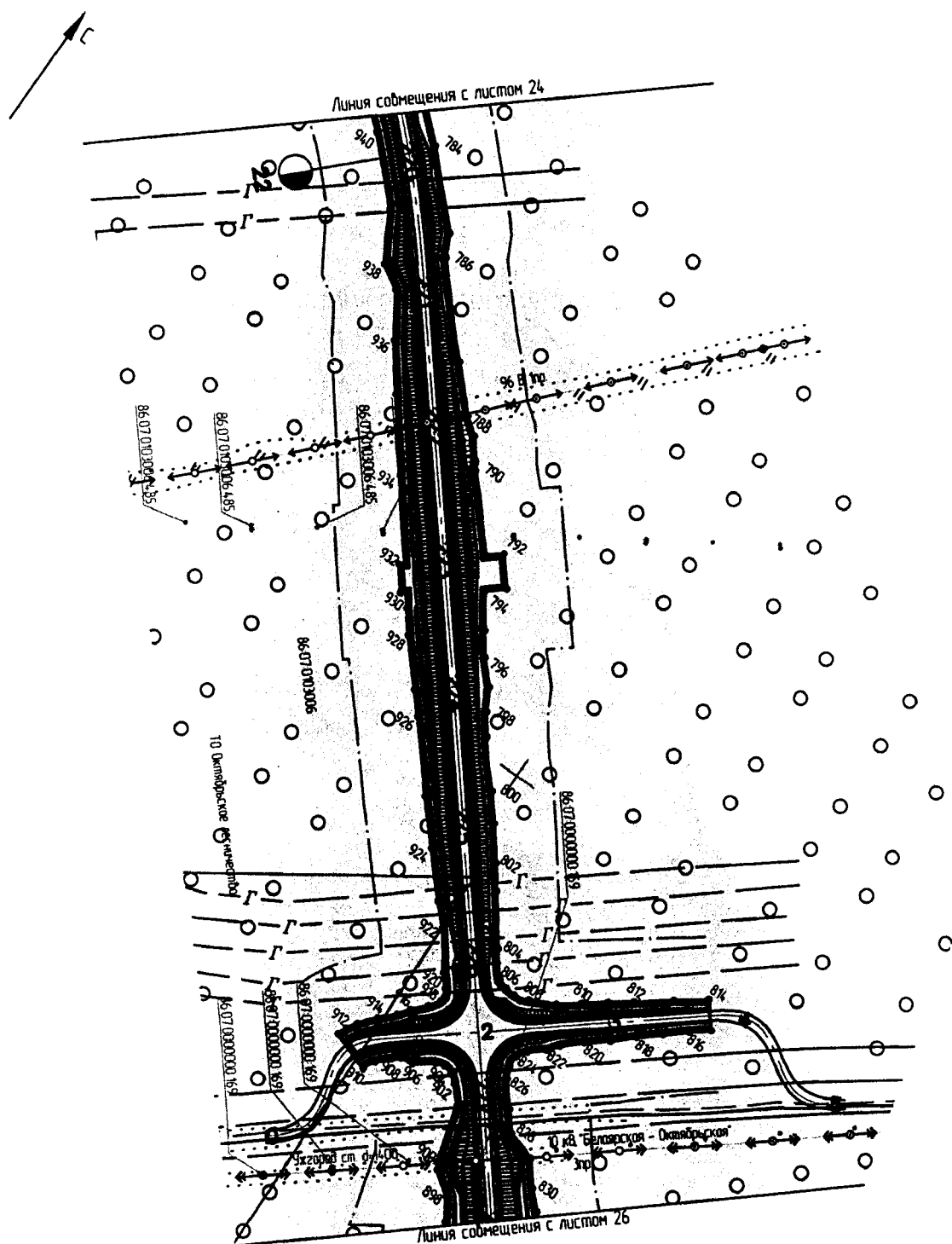
M 1:5000




Основная часть проекта планировки территории для размещения
объекта регионального значения Ханты-Мансийского автономного
округа – Югры «Строительство мостового перехода через реку Обь в
Октябрьском районе»

Землепользователь КУ «Управление автомобильных дорог»

М 1:5000





Основная часть проекта планировки территории для размещения
объекта регионального значения Ханты-Мансийского автономного
округа – Югры «Строительство мостового перехода через реку Обь в
Октябрьском районе»

Землепользователь

КУ «Управление автомобильных дорог»

система координат: МСК-86

Каталог координат границы зоны планируемого размещения линейного объекта

Номер точки	Координаты	
	X	Y
1	1134583.43	2481963.31
2	1134584.43	2481967.15
3	1134584.28	2481971.35
4	1134537.56	2482063.19
5	1134543.71	2482073.19
6	1134544.04	2482082.42
7	1134585.51	2482085.99
8	1134616.07	2482097.44
9	1134622.16	2482119.16
10	1134620.79	2482129.41
11	1134600.22	2482166.48
12	1134604.10	2482174.52
13	1134617.58	2482187.25
14	1134628.18	2482197.14
15	1134643.62	2482191.06
16	1134653.51	2482216.19
17	1134636.65	2482222.79
18	1134635.68	2482237.54
19	1134642.64	2482245.21
20	1134648.62	2482253.51
21	1134665.17	2482245.34
22	1134672.35	2482259.89
23	1134682.53	2482254.29
24	1134685.91	2482259.85
25	1134691.02	2482257.08
26	1134697.65	2482269.38
27	1134693.16	2482271.87
28	1134702.88	2482287.98
29	1134711.90	2482310.87
30	1134720.17	2482318.53

Номер точки	Координаты	
	X	Y
31	1134730.25	2482345.48
32	1134741.85	2482362.57
33	1134734.51	2482381.37
34	1134745.91	2482396.75
35	1134757.03	2482414.45
36	1134768.17	2482431.89
37	1134779.29	2482449.51
38	1134790.08	2482467.76
39	1134798.15	2482487.06
40	1134806.49	2482506.64
41	1134809.75	2482528.86
42	1134807.96	2482552.28
43	1134803.88	2482574.38
44	1134808.97	2482592.27
45	1134823.08	2482630.37
46	1134829.32	2482650.52
47	1134831.21	2482676.97
48	1134829.65	2482694.34
49	1134827.60	2482714.78
50	1134832.59	2482731.84
51	1134843.47	2482742.25
52	1134864.26	2482766.83
53	1134852.89	2482776.58
54	1134862.00	2482780.71
55	1134876.91	2482813.69
56	1134883.61	2482823.21
57	1134892.05	2482843.30
58	1134897.63	2482864.35
59	1134896.51	2482887.03
60	1134889.51	2482909.05

Основная часть проекта планировки территории для размещения
объекта регионального значения Ханты-Мансийского автономного
округа – Югры «Строительство мостового перехода через реку Обь в
Октябрьском районе»

Землепользователь

КУ «Управление автомобильных дорог»

Каталог координат границы зоны планируемого размещения линейного объекта

Номер точки	Координаты	
	X	Y
61	1134888.06	2482929.43
62	1134885.42	2482948.85
63	1134884.70	2482970.09
64	1134886.26	2482988.29
65	1134894.33	2483005.32
66	1134903.83	2483014.23
67	1134911.00	2483023.73
68	1134917.04	2483066.70
69	1134922.91	2483101.04
70	1134931.98	2483110.42
71	1134924.81	2483117.36
72	1134925.21	2483121.42
73	1134922.86	2483138.96
74	1134926.59	2483153.55
75	1134929.54	2483171.13
76	1134937.04	2483196.41
77	1134925.83	2483203.75
78	1134928.73	2483226.67
79	1134931.62	2483246.46
80	1134936.41	2483286.71
81	1134936.17	2483307.48
82	1134934.08	2483327.29
83	1134936.83	2483343.89
84	1134944.87	2483385.67
85	1134946.19	2483401.51
86	1134946.02	2483426.81
87	1134947.97	2483459.67
88	1134946.91	2483469.07
89	1134939.36	2483490.01
90	1134939.85	2483501.12

Номер точки	Координаты	
	X	Y
91	1134942.01	2483507.96
92	1134940.81	2483522.45
93	1134945.62	2483549.71
94	1134943.75	2483560.10
95	1134944.28	2483570.01
96	1134943.13	2483591.17
97	1134939.33	2483611.64
98	1134936.24	2483631.74
99	1134934.88	2483642.90
100	1134926.05	2483672.27
101	1134920.98	2483691.33
102	1134914.03	2483731.48
103	1134909.77	2483747.49
104	1134905.53	2483779.60
105	1134893.82	2483827.06
106	1134884.25	2483859.97
107	1134889.94	2483862.52
108	1134880.49	2483882.72
109	1134876.37	2483880.50
110	1134860.96	2483905.90
111	1134858.21	2483926.89
112	1134859.69	2483930.99
113	1134875.01	2483938.71
114	1134889.64	2483967.76
115	1134883.90	2483990.64
116	1134879.85	2484011.32
117	1134874.33	2484020.32
118	1134862.62	2484061.16
119	1134849.50	2484065.08
120	1134827.53	2484076.35

Основная часть проекта планировки территории для размещения
объекта регионального значения Ханты-Мансийского автономного
округа – Югры «Строительство мостового перехода через реку Обь в
Октябрьском районе»

Землепользователь

КУ «Управление автомобильных дорог»

Каталог координат границы зоны планируемого размещения линейного объекта

Номер точки	Координаты	
	Х	У
121	1134819.93	2484075.08
122	1134807.45	2484100.40
123	1134798.96	2484113.32
124	1134790.35	2484117.51
125	1134789.53	2484125.28
126	1134794.69	2484141.94
127	1134795.33	2484156.12
128	1134791.34	2484167.32
129	1134782.64	2484181.71
130	1134771.36	2484202.85
131	1134775.00	2484211.83
132	1134782.95	2484224.76
133	1134765.87	2484231.64
134	1134744.39	2484227.32
135	1134737.61	2484241.93
136	1134731.17	2484260.69
137	1134729.05	2484272.38
138	1134738.53	2484283.08
139	1134741.53	2484293.38
140	1134742.03	2484304.54
141	1134739.95	2484318.14
142	1134734.29	2484329.18
143	1134744.10	2484340.98
144	1134730.28	2484354.80
145	1134720.84	2484345.77
146	1134715.42	2484351.36
147	1134720.09	2484367.84
148	1134716.84	2484376.69
149	1134718.19	2484396.48
150	1134718.66	2484416.87

Номер точки	Координаты	
	Х	У
151	1134717.01	2484457.18
152	1134715.43	2484477.30
153	1134713.57	2484497.82
154	1134707.99	2484517.58
155	1134704.51	2484536.41
156	1134705.39	2484576.52
157	1134701.96	2484616.85
158	1134698.94	2484636.73
159	1134696.84	2484656.21
160	1134696.55	2484676.36
161	1134694.02	2484696.37
162	1134692.58	2484716.39
163	1134689.73	2484736.75
164	1134684.48	2484756.60
165	1134681.45	2484776.23
166	1134676.91	2484816.63
167	1134670.64	2484856.81
168	1134667.00	2484887.76
169	1134653.39	2484937.06
170	1134643.30	2484976.15
171	1134636.49	2485009.39
172	1134630.21	2485038.88
173	1134622.19	2485068.54
174	1134606.80	2485105.83
175	1134598.01	2485131.82
176	1134590.37	2485152.64
177	1134576.14	2485169.27
178	1134563.67	2485204.11
179	1134555.99	2485224.74
180	1134551.00	2485246.29

Основная часть проекта планировки территории для размещения
объекта регионального значения Ханты-Мансийского автономного
округа – Югры «Строительство мостового перехода через реку Обь в
Октябрьском районе»

Землепользователь

КУ «Управление автомобильных дорог»

Каталог координат границы зоны планируемого размещения линейного объекта

Номер точки	Координаты	
	X	Y
181	1134539.10	2485263.51
182	1134512.50	2485337.99
183	1134495.75	2485375.08
184	1134469.85	2485429.26
185	1134453.09	2485470.91
186	1134431.89	2485521.46
187	1134415.31	2485559.64
188	1134410.41	2485577.22
189	1134403.30	2485596.73
190	1134393.57	2485613.80
191	1134377.98	2485664.96
192	1134383.08	2485668.28
193	1134368.78	2485692.03
194	1134357.77	2485710.15
195	1134339.99	2485740.13
196	1134322.07	2485761.76
197	1134307.12	2485776.48
198	1134299.69	2485793.38
199	1134277.17	2485829.36
200	1134256.75	2485865.57
201	1134229.92	2485899.44
202	1134209.76	2485909.46
203	1134180.83	2485936.72
204	1134159.72	2485962.35
205	1134151.04	2485966.41
206	1134121.03	2485992.32
207	1134089.65	2486018.40
208	1134079.59	2486026.94
209	1134072.89	2486041.38
210	1134048.37	2486061.53

214	1133994.57	2486109.11
215	1133993.92	2486123.41
216	1133980.81	2486122.83
217	1133963.19	2486140.29
218	1133953.60	2486157.74
219	1133932.80	2486179.24
220	1133921.63	2486192.34
221	1133922.54	2486198.16
222	1133912.40	2486212.65
223	1133904.54	2486214.37
224	1133895.34	2486236.06
225	1133880.27	2486249.82
226	1133869.55	2486275.93
227	1133864.62	2486289.76
228	1133857.84	2486296.89
229	1133852.93	2486298.20
230	1133844.85	2486296.48
231	1133812.80	2486352.29
232	1133817.10	2486355.66
233	1133819.57	2486361.20
234	1133821.67	2486375.03
235	1133820.93	2486379.74
236	1133818.81	2486383.30
237	1133809.33	2486390.38
238	1133803.69	2486394.52
239	1133796.77	2486394.73
240	1133790.12	2486403.32

Основная часть проекта планировки территории для размещения объекта регионального значения Ханты-Мансийского автономного округа – Югры «Строительство мостового перехода через реку Обь в Октябрьском районе»

Землепользователь

КУ «Управление автомобильных дорог»

Номер точки	Координаты	
	X	Y
241	1133789.96	2486409.16
242	1133786.92	2486424.36
243	1133776.00	2486442.37
244	1133765.73	2486459.42
245	1133756.01	2486476.75
246	1133746.33	2486494.46
247	1133734.60	2486512.82
248	1133722.65	2486527.50
249	1133712.56	2486545.25
250	1133700.25	2486563.51
251	1133685.37	2486591.20
252	1133692.57	2486607.15
253	1133694.21	2486615.57
254	1133694.17	2486620.01
255	1133687.07	2486642.96
256	1133670.19	2486690.67
257	1133662.39	2486709.48
258	1133656.92	2486718.12
259	1133644.32	2486734.56
260	1133640.90	2486742.45
261	1133639.98	2486752.66
262	1133637.60	2486763.61
263	1133633.14	2486776.62
264	1133625.35	2486788.85
265	1133616.44	2486795.58
266	1133603.70	2486798.89
267	1133597.91	2486799.81
268	1133598.04	2486816.28
269	1133589.34	2486846.70
270	1133581.92	2486865.99

Номер точки	Координаты	
	X	Y
271	1133571.59	2486886.72
272	1133585.48	2486898.10
273	1133577.72	2486912.52
274	1133561.00	2486933.01
275	1133559.43	2486952.24
276	1133549.17	2486970.47
277	1133545.57	2486988.63
278	1133542.87	2487002.31
279	1133531.26	2487019.49
280	1133506.88	2487062.53
281	1133500.61	2487081.13
282	1133496.36	2487092.77
283	1133491.27	2487098.13
284	1133463.82	2487111.33
285	1133452.53	2487115.46
286	1133449.04	2487123.27
287	1133443.23	2487153.98
288	1133439.37	2487192.08
289	1133448.55	2487202.03
290	1133428.28	2487222.62
291	1133426.45	2487240.53
292	1133423.46	2487261.52
293	1133418.51	2487280.52
294	1133418.49	2487293.15
295	1133416.77	2487304.45
296	1133413.59	2487308.77
297	1133402.62	2487321.90
298	1133392.56	2487347.58
299	1133385.43	2487357.71
300	1133370.91	2487363.48

Основная часть проекта планировки территории для размещения
объекта регионального значения Ханты-Мансийского автономного
округа – Югры «Строительство мостового перехода через реку Обь в
Октябрьском районе»

Землепользователь

КУ «Управление автомобильных дорог»

Каталог координат границы зоны планируемого размещения линейного объекта

Номер точки	Координаты	
	X	Y
301	1133368.88	2487365.70
302	1133370.87	2487382.05
303	1133367.84	2487388.72
304	1133361.64	2487397.52
305	1133349.02	2487413.23
306	1133339.37	2487425.71
307	1133330.09	2487443.32
308	1133312.09	2487479.13
309	1133292.74	2487514.71
310	1133283.42	2487531.43
311	1133280.15	2487553.08
312	1133268.51	2487563.52
313	1133261.89	2487588.11
314	1133254.59	2487606.75
315	1133239.79	2487643.90
316	1133233.73	2487662.99
317	1133221.66	2487701.79
318	1133215.56	2487721.82
319	1133196.74	2487757.68
320	1133180.55	2487794.29
321	1133160.63	2487829.60
322	1133142.24	2487863.87
323	1133132.32	2487903.36
324	1133119.20	2487939.99
325	1133124.91	2487946.31
326	1133123.29	2487958.59
327	1133114.72	2487977.95
328	1133106.24	2487998.19
329	1133095.07	2488014.75
330	1133081.15	2488031.63

Номер точки	Координаты	
	X	Y
331	1133063.81	2488064.63
332	1133055.79	2488075.81
333	1133044.77	2488077.40
334	1133039.81	2488083.86
335	1133021.75	2488098.41
336	1132995.24	2488115.98
337	1132989.02	2488153.89
338	1132995.86	2488160.65
339	1132980.40	2488176.28
340	1132977.24	2488173.60
341	1132968.74	2488182.41
342	1132955.74	2488196.08
343	1132954.69	2488200.81
344	1132951.95	2488207.09
345	1132962.02	2488217.06
346	1132949.16	2488238.48
347	1132937.19	2488254.92
348	1132927.90	2488271.54
349	1132921.40	2488290.56
350	1132912.31	2488308.64
351	1132894.39	2488344.27
352	1132886.20	2488360.41
353	1132890.77	2488369.27
354	1132882.97	2488390.24
355	1132876.25	2488399.67
356	1132871.95	2488414.90
357	1132870.10	2488424.36
358	1132868.64	2488434.46
359	1132861.03	2488460.64
360	1132858.74	2488464.34

Основная часть проекта планировки территории для размещения
объекта регионального значения Ханты-Мансийского автономного
округа – Югры «Строительство мостового перехода через реку Обь в
Октябрьском районе»

Землепользователь

КУ «Управление автомобильных дорог»

Каталог координат границы зоны планируемого размещения линейного объекта

Номер точки	Координаты	
	X	Y
361	1132854.99	2488466.32
362	1132844.43	2488489.68
363	1132838.14	2488486.76
364	1132824.50	2488504.86
365	1132827.77	2488523.05
366	1132831.26	2488544.51
367	1132828.02	2488564.42
368	1132825.36	2488583.75
369	1132820.51	2488602.61
370	1132817.41	2488621.28
371	1132815.20	2488640.28
372	1132813.61	2488659.47
373	1132812.49	2488669.65
374	1132805.42	2488681.08
375	1132801.70	2488698.15
376	1132801.46	2488707.26
377	1132803.10	2488707.08
378	1132805.50	2488728.90
379	1132801.08	2488729.46
380	1132800.94	2488757.37
381	1132802.56	2488777.57
382	1132800.27	2488807.74
383	1132804.76	2488806.45
384	1132810.86	2488827.58
385	1132802.45	2488830.02
386	1132801.36	2488852.74
387	1132800.61	2488861.50
388	1132810.07	2488875.19
389	1132812.54	2488896.84
390	1132813.30	2488923.71

Номер точки	Координаты	
	X	Y
391	1132822.20	2488949.42
392	1132822.07	2488980.29
393	1132821.15	2488990.02
394	1132823.03	2489010.18
395	1132818.54	2489040.62
396	1132820.14	2489059.58
397	1132820.01	2489069.29
398	1132821.50	2489079.52
399	1132820.35	2489089.87
400	1132821.20	2489109.33
401	1132823.04	2489129.27
402	1132823.37	2489139.58
403	1132823.29	2489160.01
404	1132822.41	2489168.12
405	1132818.96	2489180.13
406	1132811.76	2489202.10
407	1132815.46	2489203.43
408	1132808.42	2489223.08
409	1132805.93	2489223.36
410	1132800.40	2489233.00
411	1132802.29	2489239.74
412	1132808.74	2489281.07
413	1132810.54	2489303.21
414	1132808.59	2489333.12
415	1132819.74	2489337.54
416	1132819.90	2489351.97
417	1132820.57	2489374.73
418	1132811.27	2489403.24
419	1132809.61	2489424.31
420	1132800.24	2489441.34

Основная часть проекта планировки территории для размещения объекта регионального значения Ханты-Мансийского автономного округа – Югры «Строительство мостового перехода через реку Обь в Октябрьском районе»

Землепользователь

КУ «Управление автомобильных дорог»

Каталог координат границы зоны планируемого размещения линейного объекта

Номер точки	Координаты	
	X	Y
421	1132801.18	2489450.74
422	1132800.85	2489461.92
423	1132798.02	2489475.04
424	1132784.26	2489489.94
425	1132771.98	2489496.81
426	1132766.85	2489498.03
427	1132762.27	2489503.02
428	1132749.27	2489507.30
429	1132744.39	2489515.50
430	1132738.10	2489525.75
431	1132726.27	2489532.90
432	1132714.35	2489539.81
433	1132707.10	2489541.24
434	1132701.89	2489549.04
435	1132697.11	2489567.42
436	1132693.95	2489589.35
437	1132699.27	2489592.00
438	1132689.47	2489611.70
439	1132681.05	2489607.50
440	1132665.01	2489616.26
441	1132657.64	2489622.64
442	1132656.38	2489637.24
443	1132655.10	2489654.31
444	1132655.41	2489665.63
445	1132659.95	2489674.74
446	1132657.40	2489686.51
447	1132648.54	2489699.55
448	1132639.33	2489704.88
449	1132632.72	2489722.74
450	1132628.99	2489728.78

Номер точки	Координаты	
	X	Y
451	1132622.17	2489734.54
452	1132616.52	2489734.48
453	1132608.95	2489731.93
454	1132600.96	2489735.00
455	1132586.15	2489736.99
456	1132578.05	2489742.61
457	1132566.12	2489742.22
458	1132563.27	2489750.08
459	1132548.38	2489765.08
460	1132538.28	2489780.80
461	1132531.01	2489798.81
462	1132529.53	2489802.18
463	1132534.17	2489805.20
464	1132522.27	2489823.67
465	1132516.59	2489820.00
466	1132507.45	2489830.76
467	1132490.61	2489861.69
468	1132499.71	2489887.95
469	1132498.62	2489908.98
470	1132501.85	2489931.25
471	1132498.40	2489952.13
472	1132487.24	2489969.03
473	1132475.20	2489984.96
474	1132460.10	2489999.74
475	1132446.64	2490015.32
476	1132434.72	2490026.82
477	1132424.54	2490030.08
478	1132418.68	2490039.05
479	1132416.34	2490053.90
480	1132414.25	2490061.83

Основная часть проекта планировки территории для размещения
объекта регионального значения Ханты-Мансийского автономного
округа – Югры «Строительство мостового перехода через реку Обь в
Октябрьском районе»

Землепользователь

КУ «Управление автомобильных дорог»

Каталог координат границы зоны планируемого размещения линейного объекта

Номер точки	Координаты	
	X	Y
481	1132417.79	2490062.84
482	1132413.29	2490078.74
483	1132427.78	2490099.53
484	1132438.40	2490099.71
485	1132447.53	2490110.41
486	1132452.75	2490131.57
487	1132453.10	2490144.15
488	1132457.16	2490161.50
489	1132457.18	2490171.42
490	1132445.87	2490185.45
491	1132431.67	2490203.49
492	1132420.04	2490222.04
493	1132408.79	2490239.99
494	1132413.61	2490259.23
495	1132412.48	2490264.99
496	1132413.02	2490279.75
497	1132411.76	2490286.67
498	1132404.77	2490300.42
499	1132406.80	2490318.58
500	1132408.62	2490327.14
501	1132412.11	2490333.20
502	1132409.72	2490351.04
503	1132410.10	2490366.37
504	1132410.60	2490381.53
505	1132409.97	2490388.47
506	1132403.34	2490402.29
507	1132401.46	2490421.76
508	1132398.18	2490429.84
509	1132396.28	2490446.83
510	1132394.07	2490461.81

Номер точки	Координаты	
	X	Y
511	1132388.05	2490481.55
512	1132384.23	2490492.18
513	1132375.03	2490502.74
514	1132381.11	2490510.88
515	1132380.84	2490524.91
516	1132379.84	2490533.02
517	1132358.64	2490541.73
518	1132353.54	2490545.37
519	1132347.53	2490547.76
520	1132339.61	2490548.05
521	1132325.30	2490600.28
522	1132330.65	2490602.60
523	1132335.96	2490606.92
524	1132340.06	2490613.73
525	1132341.16	2490622.17
526	1132342.86	2490633.90
527	1132335.81	2490649.54
528	1132325.48	2490660.51
529	1132317.81	2490676.56
530	1132307.15	2490693.06
531	1132305.01	2490713.31
532	1132296.49	2490728.48
533	1132291.44	2490750.64
534	1132286.16	2490770.11
535	1132274.89	2490808.56
536	1132269.27	2490827.71
537	1132264.00	2490846.75
538	1132259.96	2490866.47
539	1132248.12	2490904.62
540	1132242.24	2490923.80

Основная часть проекта планировки территории для размещения
объекта регионального значения Ханты-Мансийского автономного
округа – Югры «Строительство мостового перехода через реку Обь в
Октябрьском районе»

Землепользователь

КУ «Управление автомобильных дорог»

Каталог координат границы зоны планируемого размещения линейного объекта

Номер точки	Координаты	
	Х	У
541	1132240.38	2490943.31
542	1132236.54	2490963.59
543	1132230.86	2490985.13
544	1132221.66	2491000.38
545	1132221.87	2491020.81
546	1132218.76	2491041.33
547	1132214.85	2491061.59
548	1132207.75	2491081.64
549	1132196.54	2491098.45
550	1132193.53	2491113.25
551	1132203.14	2491128.10
552	1132182.42	2491141.73
553	1132178.03	2491161.95
554	1132183.70	2491166.46
555	1132185.62	2491176.58
556	1132179.73	2491197.98
557	1132168.75	2491216.60
558	1132157.92	2491233.55
559	1132143.44	2491289.46
560	1132146.95	2491311.52
561	1132131.87	2491351.15
562	1132120.91	2491368.45
563	1132112.07	2491406.45
564	1132104.13	2491445.49
565	1132100.00	2491466.48
566	1132087.23	2491484.48
567	1132082.20	2491501.39
568	1132082.46	2491523.14
569	1132072.77	2491541.44
570	1132063.76	2491579.81

Номер точки	Координаты	
	Х	У
571	1132059.46	2491599.49
572	1132048.62	2491638.32
573	1132035.10	2491676.23
574	1132030.00	2491694.98
575	1132026.42	2491714.66
576	1132012.24	2491773.18
577	1132007.49	2491793.71
578	1131996.02	2491811.41
579	1131990.88	2491829.83
580	1131985.36	2491849.09
581	1131979.80	2491868.35
582	1131974.17	2491887.47
583	1131969.45	2491905.70
584	1131963.75	2491933.97
585	1131960.26	2491955.59
586	1131964.25	2491956.82
587	1131957.74	2491977.85
588	1131954.95	2491976.97
589	1131946.78	2492004.62
590	1131935.76	2492043.22
591	1131924.27	2492084.67
592	1131917.70	2492100.73
593	1131914.71	2492113.93
594	1131915.07	2492116.40
595	1131924.31	2492120.16
596	1131949.01	2492129.86
597	1131951.85	2492116.12
598	1131978.30	2492121.59
599	1131974.88	2492138.10
600	1131983.19	2492140.90

Основная часть проекта планировки территории для размещения
объекта регионального значения Ханты-Мансийского автономного
округа – Югры «Строительство мостового перехода через реку Обь в
Октябрьском районе»

Землепользователь

КУ «Управление автомобильных дорог»

Каталог координат границы зоны планируемого размещения линейного объекта

Номер точки	Координаты	
	Х	У
601	1132002.51	2492144.88
602	1132022.33	2492149.27
603	1132041.94	2492155.01
604	1132060.90	2492161.84
605	1132082.55	2492166.63
606	1132081.78	2492169.63
607	1132084.48	2492170.22
608	1132081.49	2492183.90
609	1132078.32	2492183.21
610	1132077.56	2492185.67
611	1132056.22	2492183.93
612	1132035.84	2492181.89
613	1132014.39	2492177.54
614	1131996.14	2492175.05
615	1131976.63	2492169.64
616	1131966.40	2492167.80
617	1131965.37	2492173.03
618	1131943.78	2492168.81
619	1131944.55	2492164.89
620	1131914.28	2492162.12
621	1131905.13	2492160.67
622	1131899.29	2492161.53
623	1131896.84	2492164.37
624	1131887.91	2492195.97
625	1131866.44	2492273.15
626	1131844.96	2492350.39
627	1131834.34	2492389.12
628	1131821.68	2492427.17
629	1131818.44	2492444.39
630	1131819.17	2492463.53

Номер точки	Координаты	
	Х	У
631	1131817.67	2492474.70
632	1131776.80	2492588.13
633	1131755.27	2492643.88
634	1131747.08	2492672.94
635	1131729.39	2492710.20
636	1131717.92	2492714.53
637	1131700.84	2492764.98
638	1131695.59	2492790.26
639	1131701.79	2492792.75
640	1131695.66	2492808.02
641	1131689.83	2492815.19
642	1131679.62	2492841.43
643	1131703.99	2492857.13
644	1131678.04	2492884.77
645	1131658.43	2492947.43
646	1131654.47	2492965.32
647	1131650.72	2492995.79
648	1131638.79	2493035.17
649	1131628.41	2493073.84
650	1131616.99	2493077.05
651	1131606.38	2493113.49
652	1131608.99	2493132.90
653	1131602.31	2493173.54
654	1131590.34	2493211.76
655	1131582.19	2493245.07
656	1131571.15	2493251.32
657	1131546.38	2493325.89
658	1131519.27	2493400.24
659	1131501.26	2493436.47
660	1131495.37	2493452.89

Основная часть проекта планировки территории для размещения объекта регионального значения Ханты-Мансийского автономного округа – Югры «Строительство мостового перехода через реку Обь в Октябрьском районе»

Землепользователь

КУ «Управление автомобильных дорог»

Каталог координат границы зоны планируемого размещения линейного объекта

Номер точки	Координаты	
	X	Y
661	1131502.24	2493474.19
662	1131495.48	2493494.76
663	1131488.13	2493534.14
664	1131475.39	2493556.79
665	1131463.19	2493565.09
666	1131460.29	2493573.45
667	1131464.59	2493583.04
668	1131464.18	2493610.40
669	1131460.42	2493649.39
670	1131448.25	2493667.99
671	1131445.56	2493686.47
672	1131440.93	2493705.36
673	1131443.11	2493724.89
674	1131435.76	2493765.41
675	1131434.65	2493785.57
676	1131431.29	2493805.36
677	1131429.18	2493824.98
678	1131427.68	2493845.19
679	1131424.08	2493865.07
680	1131419.35	2493904.50
681	1131414.68	2493943.61
682	1131418.59	2493963.78
683	1131417.34	2493985.81
684	1131404.14	2494013.20
685	1131419.17	2494015.38
686	1131415.28	2494042.10
687	1131400.62	2494039.97
688	1131400.46	2494064.09
689	1131394.36	2494083.55
690	1131394.23	2494102.70

Номер точки	Координаты	
	X	Y
691	1131389.73	2494141.10
692	1131398.96	2494163.24
693	1131383.37	2494202.31
694	1131381.92	2494242.29
695	1131377.20	2494283.21
696	1131377.46	2494302.34
697	1131368.95	2494343.88
698	1131364.78	2494381.10
699	1131368.00	2494401.36
700	1131360.18	2494441.35
701	1131357.70	2494481.18
702	1131352.71	2494541.00
703	1131346.89	2494580.76
704	1131345.79	2494601.12
705	1131336.38	2494620.82
706	1131331.66	2494659.80
707	1131326.66	2494688.06
708	1131328.06	2494699.13
709	1131323.62	2494718.17
710	1131329.75	2494734.63
711	1131348.24	2494746.11
712	1131344.12	2494768.41
713	1131344.60	2494775.80
714	1131341.21	2494799.00
715	1131329.14	2494827.55
716	1131325.65	2494844.98
717	1131315.04	2494890.84
718	1131298.32	2494899.68
719	1131293.17	2494917.40
720	1131288.39	2494956.63

Основная часть проекта планировки территории для размещения
объекта регионального значения Ханты-Мансийского автономного
округа – Югры «Строительство мостового перехода через реку Обь в
Октябрьском районе»

Землепользователь

КУ «Управление автомобильных дорог»

Каталог координат границы зоны планируемого размещения линейного объекта

Номер точки	Координаты	
	X	Y
721	1131286.98	2494995.97
722	1131281.73	2495036.74
723	1131274.41	2495076.35
724	1131266.56	2495115.69
725	1131261.34	2495155.15
726	1131254.98	2495198.22
727	1131257.69	2495219.00
728	1131254.29	2495253.43
729	1131272.07	2495287.90
730	1131273.85	2495303.63
731	1131270.70	2495327.32
732	1131265.54	2495334.67
733	1131251.10	2495348.66
734	1131248.00	2495354.06
735	1131246.20	2495364.14
736	1131237.51	2495387.23
737	1131223.82	2495406.21
738	1131220.54	2495431.76
739	1131225.21	2495452.09
740	1131221.72	2495474.04
741	1131211.28	2495492.73
742	1131197.94	2495570.55
743	1131184.48	2495649.32
744	1131173.28	2495728.43
745	1131171.26	2495747.39
746	1131174.53	2495768.91
747	1131170.40	2495788.83
748	1131161.85	2495868.07
749	1131158.25	2495908.03
750	1131153.42	2495947.95

Номер точки	Координаты	
	X	Y
751	1131147.28	2495987.69
752	1131141.09	2496021.21
753	1131134.47	2496035.80
754	1131135.89	2496040.80
755	1131139.22	2496043.65
756	1131150.64	2496046.75
757	1131162.47	2496053.62
758	1131162.34	2496062.29
759	1131165.28	2496062.28
760	1131165.34	2496078.28
761	1131162.32	2496078.29
762	1131162.30	2496083.60
763	1131131.58	2496093.05
764	1131127.72	2496095.27
765	1131124.81	2496098.59
766	1131115.14	2496123.19
767	1131109.16	2496157.71
768	1131108.38	2496173.13
769	1131108.30	2496203.88
770	1131104.86	2496231.83
771	1131118.70	2496234.75
772	1131113.12	2496261.17
773	1131100.25	2496258.45
774	1131093.77	2496280.59
775	1131083.79	2496314.92
776	1131075.07	2496344.55
777	1131047.72	2496411.32
778	1131028.01	2496458.91
779	1131001.49	2496510.62
780	1130976.72	2496548.82

Основная часть проекта планировки территории для размещения объекта регионального значения Ханты-Мансийского автономного округа – Югры «Строительство мостового перехода через реку Обь в Октябрьском районе»

Землепользователь

КУ «Управление автомобильных дорог»

Каталог координат границы зоны планируемого размещения линейного объекта

Номер точки	Координаты	
	X	Y
781	1130952.08	2496582.25
782	1130916.90	2496621.24
783	1130889.77	2496647.76
784	1130855.22	2496685.26
785	1130807.65	2496730.29
786	1130790.66	2496738.16
787	1130731.33	2496791.56
788	1130701.66	2496819.07
789	1130692.15	2496831.58
790	1130671.62	2496846.25
791	1130623.26	2496887.92
792	1130632.01	2496898.86
793	1130610.93	2496915.72
794	1130600.56	2496902.84
795	1130575.72	2496919.50
796	1130559.39	2496930.77
797	1130543.06	2496945.65
798	1130526.39	2496954.15
799	1130511.11	2496964.50
800	1130479.86	2496990.89
801	1130460.15	2497006.22
802	1130436.18	2497024.10
803	1130419.11	2497036.44
804	1130384.52	2497060.93
805	1130365.40	2497075.26
806	1130363.47	2497082.54
807	1130362.70	2497090.50
808	1130365.66	2497101.74
809	1130374.96	2497120.76
810	1130386.41	2497136.32

Номер точки	Координаты	
	X	Y
811	1130398.29	2497152.53
812	1130409.94	2497168.82
813	1130427.94	2497192.91
814	1130443.43	2497214.34
815	1130425.28	2497229.15
816	1130414.76	2497215.69
817	1130401.95	2497200.58
818	1130389.11	2497185.35
819	1130375.59	2497170.50
820	1130363.02	2497154.80
821	1130350.20	2497140.75
822	1130341.79	2497134.09
823	1130332.44	2497122.79
824	1130324.65	2497117.79
825	1130315.27	2497117.99
826	1130307.32	2497121.51
827	1130288.67	2497135.98
828	1130274.33	2497147.63
829	1130267.85	2497169.87
830	1130250.41	2497183.35
831	1130237.95	2497195.81
832	1130210.35	2497223.27
833	1130183.00	2497254.44
834	1130173.44	2497253.19
835	1130165.32	2497260.68
836	1130169.51	2497272.49
837	1130157.39	2497289.15
838	1130156.95	2497313.26
839	1130163.78	2497336.47
840	1130177.66	2497357.96

Основная часть проекта планировки территории для размещения
объекта регионального значения Ханты-Мансийского автономного
округа – Югры «Строительство мостового перехода через реку Обь в
Октябрьском районе»

Землепользователь

КУ «Управление автомобильных дорог»

Каталог координат границы зоны планируемого размещения линейного объекта

Номер точки	Координаты	
	Х	У
841	1130187.64	2497371.88
842	1130219.41	2497404.89
843	1130265.59	2497446.60
844	1130329.76	2497504.66
845	1130289.42	2497548.77
846	1130258.02	2497520.21
847	1130222.23	2497485.29
848	1130185.05	2497451.82
849	1130152.47	2497418.78
850	1130140.42	2497415.75
851	1130142.09	2497409.10
852	1130112.76	2497382.75
853	1130070.77	2497343.70
854	1130052.87	2497340.06
855	1130039.99	2497334.27
856	1130026.44	2497327.73
857	1130015.31	2497318.72
858	1130005.58	2497305.32
859	1130000.66	2497293.91
860	1129999.60	2497284.48
861	1129974.35	2497268.07
862	1129962.41	2497268.07
863	1129962.39	2497260.22
864	1129878.58	2497200.12
865	1129839.67	2497169.40
866	1129757.88	2497113.70
867	1129661.37	2497057.15
868	1129659.25	2497061.83
869	1129643.30	2497054.52
870	1129645.78	2497049.14

Номер точки	Координаты	
	Х	У
871	1129603.11	2497027.11
872	1129498.81	2496973.32
873	1129516.84	2496933.10
874	1129552.96	2496948.52
875	1129632.58	2496985.23
876	1129663.12	2496997.42
877	1129702.37	2497010.17
878	1129723.18	2497012.85
879	1129748.09	2497012.41
880	1129757.79	2497040.42
881	1129774.45	2497046.69
882	1129824.25	2497069.65
883	1129866.05	2497091.97
884	1129901.62	2497112.07
885	1129936.45	2497133.93
886	1129969.04	2497158.57
887	1130005.48	2497186.00
888	1130030.16	2497202.06
889	1130049.99	2497208.26
890	1130070.26	2497206.08
891	1130097.11	2497196.57
892	1130111.38	2497182.84
893	1130119.72	2497184.15
894	1130120.11	2497177.18
895	1130131.95	2497172.26
896	1130150.71	2497166.24
897	1130192.39	2497142.18
898	1130208.47	2497132.25
899	1130220.41	2497115.78
900	1130225.27	2497112.32

Основная часть проекта планировки территории для размещения
объекта регионального значения Ханты-Мансийского автономного
округа – Югры «Строительство мостового перехода через реку Обь в
Октябрьском районе»

Землепользователь

КУ «Управление автомобильных дорог»

Каталог координат границы зоны планируемого размещения линейного объекта

Номер точки	Координаты	
	X	Y
901	1130268.16	2497101.14
902	1130280.92	2497089.85
903	1130286.10	2497083.49
904	1130288.13	2497076.56
905	1130286.14	2497069.59
906	1130276.16	2497055.43
907	1130274.41	2497046.16
908	1130269.31	2497039.68
909	1130260.66	2497031.04
910	1130251.39	2497026.32
911	1130262.30	2496995.76
912	1130269.41	2496998.59
913	1130277.25	2497003.43
914	1130289.47	2497013.94
915	1130300.09	2497024.59
916	1130308.76	2497030.66
917	1130318.75	2497040.71
918	1130326.87	2497046.32
919	1130331.07	2497047.27
920	1130336.58	2497044.36
921	1130345.74	2497036.79
922	1130373.47	2497017.19
923	1130387.71	2497003.41
924	1130417.65	2496977.25
925	1130447.86	2496950.89
926	1130493.97	2496912.49
927	1130509.03	2496899.32
928	1130539.85	2496873.48
929	1130555.77	2496861.13
930	1130565.44	2496854.09

Номер точки	Координаты	
	X	Y
931	1130562.70	2496850.52
932	1130580.14	2496837.10
933	1130582.98	2496840.81
934	1130635.76	2496800.89
935	1130683.88	2496765.05
936	1130716.46	2496741.17
937	1130749.09	2496720.39
938	1130760.36	2496702.41
939	1130796.34	2496682.43
940	1130837.98	2496642.66
941	1130861.76	2496614.28
942	1130879.00	2496600.48
943	1130901.00	2496568.85
944	1130922.30	2496536.54
945	1130932.15	2496516.75
946	1130947.56	2496494.76
947	1130965.93	2496460.99
948	1130976.27	2496434.17
949	1130992.53	2496408.80
950	1131007.63	2496373.67
951	1131020.02	2496337.31
952	1131026.65	2496308.91
953	1131038.28	2496267.63
954	1131039.94	2496240.98
955	1131043.41	2496224.52
956	1131050.19	2496213.92
957	1131066.10	2496149.84
958	1131071.19	2496138.31
959	1131063.59	2496111.13
960	1131049.46	2496103.29

Основная часть проекта планировки территории для размещения объекта регионального значения Ханты-Мансийского автономного округа – Югры «Строительство мостового перехода через реку Обь в Октябрьском районе»

Землепользователь

КУ «Управление автомобильных дорог»

Каталог координат границы зоны планируемого размещения линейного объекта

Номер точки	Координаты	
	Х	У
961	1131016.73	2496096.69
962	1130997.37	2496096.77
963	1130977.15	2496097.09
964	1130956.76	2496095.68
965	1130936.15	2496093.33
966	1130915.80	2496087.72
967	1130894.19	2496083.69
968	1130894.20	2496079.36
969	1130888.26	2496079.39
970	1130888.19	2496063.38
971	1130894.22	2496063.36
972	1130894.23	2496058.53
973	1130914.89	2496048.32
974	1130935.84	2496041.54
975	1130958.25	2496038.88
976	1130978.56	2496049.46
977	1130996.96	2496048.98
978	1131016.85	2496048.14
979	1131036.70	2496046.88
980	1131069.28	2496043.90
981	1131074.31	2496041.58
982	1131075.76	2496037.38
983	1131074.53	2496022.75
984	1131080.57	2495977.32
985	1131086.37	2495937.82
986	1131092.17	2495898.06
987	1131099.79	2495858.51
988	1131117.26	2495781.13
989	1131115.00	2495759.66
990	1131130.63	2495740.34

Номер точки	Координаты	
	Х	У
991	1131134.81	2495722.19
992	1131146.47	2495643.39
993	1131159.64	2495563.92
994	1131171.58	2495485.58
995	1131173.41	2495466.49
996	1131170.75	2495444.95
997	1131179.10	2495424.71
998	1131188.39	2495387.08
999	1131188.31	2495367.70
1000	1131183.05	2495346.48
1001	1131183.36	2495304.59
1002	1131196.48	2495285.80
1003	1131207.59	2495217.19
1004	1131214.46	2495207.59
1005	1131215.51	2495188.90
1006	1131223.40	2495149.35
1007	1131229.16	2495106.17
1008	1131234.33	2495070.66
1009	1131240.12	2495031.06
1010	1131245.55	2494991.31
1011	1131250.45	2494951.83
1012	1131256.44	2494912.50
1013	1131256.17	2494892.24
1014	1131265.67	2494832.40
1015	1131268.64	2494793.98
1016	1131264.89	2494773.35
1017	1131265.29	2494755.90
1018	1131261.76	2494755.30
1019	1131265.42	2494733.61
1020	1131271.70	2494734.68

Основная часть проекта планировки территории для размещения
объекта регионального значения Ханты-Мансийского автономного
округа – Югры «Строительство мостового перехода через реку Обь в
Октябрьском районе»

Землепользователь

КУ «Управление автомобильных дорог»

Каталог координат границы зоны планируемого размещения линейного объекта

Номер точки	Координаты	
	X	Y
1021	1131280.84	2494713.57
1022	1131281.96	2494694.49
1023	1131284.23	2494655.54
1024	1131275.11	2494634.43
1025	1131275.56	2494613.28
1026	1131274.41	2494590.69
1027	1131287.72	2494572.25
1028	1131289.36	2494553.89
1029	1131294.49	2494514.02
1030	1131305.01	2494434.60
1031	1131309.06	2494415.48
1032	1131307.15	2494394.28
1033	1131322.23	2494374.45
1034	1131328.43	2494336.94
1035	1131333.59	2494297.39
1036	1131336.35	2494258.51
1037	1131331.17	2494236.53
1038	1131341.23	2494216.31
1039	1131346.96	2494178.03
1040	1131350.57	2494138.27
1041	1131354.88	2494098.66
1042	1131356.95	2494058.97
1043	1131357.36	2494030.58
1044	1131360.39	2493978.26
1045	1131365.58	2493957.25
1046	1131374.67	2493938.55
1047	1131379.57	2493899.75
1048	1131389.20	2493820.45
1049	1131394.74	2493780.80
1050	1131396.00	2493760.87

Номер точки	Координаты	
	X	Y
1051	1131400.35	2493741.16
1052	1131401.92	2493701.76
1053	1131400.31	2493681.20
1054	1131406.69	2493640.23
1055	1131418.03	2493603.44
1056	1131418.11	2493589.98
1057	1131401.55	2493583.57
1058	1131411.16	2493558.36
1059	1131419.99	2493561.72
1060	1131422.25	2493520.58
1061	1131435.59	2493480.99
1062	1131439.89	2493462.37
1063	1131440.84	2493442.06
1064	1131444.15	2493422.11
1065	1131446.97	2493380.70
1066	1131454.77	2493340.52
1067	1131463.00	2493299.95
1068	1131475.20	2493260.98
1069	1131489.45	2493223.67
1070	1131499.69	2493184.89
1071	1131545.01	2493073.27
1072	1131572.81	2492999.03
1073	1131573.87	2492979.28
1074	1131586.28	2492929.50
1075	1131593.72	2492910.33
1076	1131614.14	2492842.57
1077	1131616.05	2492796.39
1078	1131619.41	2492776.67
1079	1131639.20	2492764.76
1080	1131649.83	2492769.12

Основная часть проекта планировки территории для размещения
объекта регионального значения Ханты-Мансийского автономного
округа – Югры «Строительство мостового перехода через реку Обь в
Октябрьском районе»

Землепользователь

КУ «Управление автомобильных дорог»

Каталог координат границы зоны планируемого размещения линейного объекта

Номер точки	Координаты	
	X	Y
1081	1131658.12	2492752.19
1082	1131672.79	2492715.48
1083	1131683.56	2492677.46
1084	1131689.39	2492639.92
1085	1131699.63	2492598.48
1086	1131716.43	2492540.20
1087	1131749.54	2492446.16
1088	1131751.92	2492436.05
1089	1131768.33	2492388.81
1090	1131787.77	2492332.19
1091	1131817.87	2492257.52
1092	1131831.71	2492220.44
1093	1131845.23	2492182.73
1094	1131851.81	2492159.74
1095	1131852.53	2492154.64
1096	1131849.13	2492151.31
1097	1131833.51	2492146.39
1098	1131833.19	2492148.04
1099	1131811.60	2492143.76
1100	1131812.65	2492138.46
1101	1131800.32	2492135.28
1102	1131780.45	2492132.34
1103	1131760.52	2492126.74
1104	1131739.76	2492116.95
1105	1131740.18	2492114.81
1106	1131737.23	2492114.23
1107	1131739.92	2492100.49
1108	1131742.86	2492101.07
1109	1131743.22	2492099.26
1110	1131767.74	2492092.29

Номер точки	Координаты	
	X	Y
1111	1131787.26	2492098.18
1112	1131807.33	2492100.13
1113	1131816.97	2492103.31
1114	1131819.48	2492090.24
1115	1131846.00	2492095.35
1116	1131843.68	2492107.42
1117	1131856.38	2492108.42
1118	1131865.14	2492108.30
1119	1131866.80	2492106.92
1120	1131868.78	2492102.82
1121	1131878.25	2492067.90
1122	1131888.78	2492029.83
1123	1131900.15	2491990.89
1124	1131907.79	2491965.41
1125	1131894.63	2491961.17
1126	1131896.26	2491955.92
1127	1131845.15	2491954.08
1128	1131837.26	2491951.67
1129	1131827.05	2491947.97
1130	1131832.65	2491933.32
1131	1131847.58	2491938.86
1132	1131900.76	2491941.93
1133	1131902.91	2491935.47
1134	1131916.46	2491939.84
1135	1131923.24	2491923.11
1136	1131932.37	2491898.02
1137	1131939.69	2491877.48
1138	1131945.39	2491858.41
1139	1131951.10	2491839.19
1140	1131956.99	2491820.99

Основная часть проекта планировки территории для размещения
объекта регионального значения Ханты-Мансийского автономного
округа – Югры «Строительство мостового перехода через реку Обь в
Октябрьском районе»

Землепользователь

КУ «Управление автомобильных дорог»

Каталог координат границы зоны планируемого размещения линейного объекта

Номер точки	Координаты	
	X	Y
1141	1131957.05	2491800.37
1142	1131968.48	2491760.96
1143	1131975.13	2491742.20
1144	1131980.05	2491722.99
1145	1131991.40	2491684.45
1146	1132003.36	2491646.59
1147	1132006.96	2491626.70
1148	1132012.84	2491607.40
1149	1132025.37	2491569.48
1150	1132029.33	2491550.54
1151	1132038.53	2491510.44
1152	1132047.84	2491492.11
1153	1132052.69	2491474.27
1154	1132052.10	2491453.15
1155	1132058.95	2491433.19
1156	1132071.18	2491395.24
1157	1132083.45	2491357.22
1158	1132088.11	2491338.64
1159	1132089.01	2491317.45
1160	1132098.57	2491298.59
1161	1132109.28	2491261.91
1162	1132106.74	2491241.11
1163	1132108.12	2491219.13
1164	1132116.47	2491199.64
1165	1132124.54	2491180.45
1166	1132134.05	2491167.20
1167	1132138.37	2491151.68
1168	1132133.67	2491145.01
1169	1132141.82	2491139.29
1170	1132145.55	2491126.35

Номер точки	Координаты	
	X	Y
1171	1132136.83	2491099.10
1172	1132138.69	2491090.99
1173	1132153.00	2491083.22
1174	1132152.35	2491066.36
1175	1132156.19	2491045.55
1176	1132162.69	2491025.95
1177	1132170.61	2491006.62
1178	1132183.86	2490985.35
1179	1132185.92	2490971.03
1180	1132191.43	2490951.39
1181	1132196.97	2490932.11
1182	1132202.61	2490913.03
1183	1132207.25	2490894.52
1184	1132206.85	2490873.81
1185	1132211.20	2490852.20
1186	1132224.19	2490834.69
1187	1132230.08	2490816.52
1188	1132236.53	2490797.71
1189	1132241.71	2490778.57
1190	1132252.23	2490740.00
1191	1132257.67	2490720.86
1192	1132263.34	2490701.73
1193	1132261.83	2490681.90
1194	1132264.75	2490660.91
1195	1132269.28	2490643.12
1196	1132272.59	2490621.66
1197	1132275.83	2490607.47
1198	1132282.37	2490598.54
1199	1132290.96	2490594.26
1200	1132300.07	2490593.91

Основная часть проекта планировки территории для размещения
объекта регионального значения Ханты-Мансийского автономного
округа – Югры «Строительство мостового перехода через реку Обь в
Октябрьском районе»

Землепользователь

КУ «Управление автомобильных дорог»

Каталог координат границы зоны планируемого размещения линейного объекта

Номер точки	Координаты	
	X	Y
1201	1132314.48	2490540.46
1202	1132307.54	2490537.15
1203	1132302.76	2490533.21
1204	1132299.65	2490527.10
1205	1132297.73	2490516.02
1206	1132300.47	2490498.35
1207	1132302.29	2490481.91
1208	1132304.44	2490457.33
1209	1132306.22	2490427.63
1210	1132312.24	2490409.51
1211	1132311.31	2490391.39
1212	1132307.67	2490371.05
1213	1132310.35	2490350.51
1214	1132310.90	2490332.02
1215	1132318.18	2490312.13
1216	1132322.80	2490293.01
1217	1132327.36	2490272.83
1218	1132337.50	2490251.96
1219	1132346.11	2490235.53
1220	1132342.27	2490223.49
1221	1132349.82	2490217.97
1222	1132344.35	2490196.74
1223	1132340.34	2490175.31
1224	1132340.39	2490153.51
1225	1132348.14	2490109.78
1226	1132363.12	2490102.05
1227	1132364.35	2490095.38
1228	1132361.94	2490085.91
1229	1132358.79	2490070.84
1230	1132350.50	2490068.39

Номер точки	Координаты	
	X	Y
1231	1132356.62	2490047.62
1232	1132364.36	2490038.80
1233	1132371.54	2490025.39
1234	1132377.18	2490010.55
1235	1132381.58	2490007.98
1236	1132372.67	2489994.08
1237	1132369.85	2489969.28
1238	1132373.40	2489945.97
1239	1132392.77	2489918.59
1240	1132404.29	2489900.91
1241	1132416.60	2489883.28
1242	1132434.43	2489861.25
1243	1132442.24	2489841.07
1244	1132446.81	2489820.18
1245	1132454.42	2489799.08
1246	1132462.45	2489787.87
1247	1132456.40	2489783.92
1248	1132471.16	2489761.31
1249	1132479.82	2489766.97
1250	1132499.42	2489752.18
1251	1132512.59	2489738.27
1252	1132514.85	2489737.99
1253	1132512.45	2489716.14
1254	1132518.85	2489704.62
1255	1132531.82	2489689.98
1256	1132552.47	2489669.59
1257	1132569.82	2489652.55
1258	1132575.69	2489650.62
1259	1132579.88	2489643.67
1260	1132587.44	2489642.64

Основная часть проекта планировки территории для размещения
объекта регионального значения Ханты-Мансийского автономного
округа – Югры «Строительство мостового перехода через реку Обь в
Октябрьском районе»

Землепользователь

КУ «Управление автомобильных дорог»

Каталог координат границы зоны планируемого размещения линейного объекта

Номер точки	Координаты	
	X	Y
1261	1132594.72	2489627.23
1262	1132597.27	2489608.52
1263	1132603.59	2489588.03
1264	1132608.13	2489578.68
1265	1132607.97	2489572.17
1266	1132603.35	2489569.82
1267	1132615.56	2489545.74
1268	1132624.42	2489550.23
1269	1132642.67	2489537.78
1270	1132655.95	2489526.23
1271	1132655.84	2489521.24
1272	1132672.10	2489489.19
1273	1132689.52	2489475.31
1274	1132697.28	2489459.48
1275	1132705.70	2489443.62
1276	1132709.03	2489422.99
1277	1132717.87	2489406.75
1278	1132713.58	2489386.96
1279	1132705.21	2489363.93
1280	1132704.34	2489342.40
1281	1132708.57	2489322.87
1282	1132715.05	2489305.10
1283	1132718.79	2489286.24
1284	1132728.29	2489267.47
1285	1132739.69	2489251.35
1286	1132737.74	2489230.55
1287	1132755.99	2489222.73
1288	1132760.47	2489209.66
1289	1132758.11	2489208.86
1290	1132738.34	2489201.65

Номер точки	Координаты	
	X	Y
1291	1132747.60	2489176.29
1292	1132753.28	2489178.37
1293	1132753.94	2489162.86
1294	1132752.71	2489159.92
1295	1132752.73	2489153.97
1296	1132755.10	2489150.79
1297	1132756.34	2489137.33
1298	1132755.27	2489118.32
1299	1132753.87	2489109.73
1300	1132754.16	2489097.13
1301	1132757.61	2489079.72
1302	1132759.98	2489057.16
1303	1132762.15	2489037.10
1304	1132764.07	2489020.25
1305	1132761.60	2489018.19
1306	1132760.74	2489003.37
1307	1132763.97	2488988.58
1308	1132763.87	2488979.82
1309	1132758.03	2488958.92
1310	1132757.18	2488938.04
1311	1132754.01	2488897.94
1312	1132754.87	2488876.96
1313	1132763.79	2488860.18
1314	1132756.45	2488846.26
1315	1132747.47	2488849.01
1316	1132739.56	2488823.21
1317	1132759.38	2488817.13
1318	1132762.87	2488815.34
1319	1132762.89	2488809.28
1320	1132759.20	2488798.51

Основная часть проекта планировки территории для размещения
объекта регионального значения Ханты-Мансийского автономного
округа – Югры «Строительство мостового перехода через реку Обь в
Октябрьском районе»

Землепользователь

КУ «Управление автомобильных дорог»

Каталог координат границы зоны планируемого размещения линейных объектов

Номер точки	Координаты	
	X	Y
1321	1132761.09	2488776.90
1322	1132762.41	2488770.27
1323	1132755.07	2488758.92
1324	1132757.94	2488746.40
1325	1132759.87	2488738.04
1326	1132759.28	2488736.38
1327	1132747.91	2488737.53
1328	1132745.15	2488710.68
1329	1132757.75	2488709.38
1330	1132760.29	2488697.74
1331	1132754.27	2488675.87
1332	1132761.59	2488664.51
1333	1132758.55	2488644.92
1334	1132758.65	2488615.51
1335	1132759.99	2488594.80
1336	1132762.19	2488573.59
1337	1132766.04	2488553.61
1338	1132769.73	2488533.27
1339	1132774.85	2488512.14
1340	1132783.09	2488505.50
1341	1132786.86	2488491.24
1342	1132786.33	2488484.89
1343	1132789.13	2488476.53
1344	1132782.88	2488464.91
1345	1132764.54	2488457.04
1346	1132775.21	2488432.23
1347	1132784.98	2488436.43
1348	1132785.59	2488430.46
1349	1132794.19	2488408.82
1350	1132819.63	2488387.06

Номер точки	Координаты	
	X	Y
1351	1132825.24	2488374.79
1352	1132831.74	2488369.16
1353	1132834.35	2488351.43
1354	1132834.93	2488339.49
1355	1132843.18	2488319.70
1356	1132851.48	2488301.12
1357	1132860.49	2488282.83
1358	1132870.83	2488265.23
1359	1132881.69	2488248.61
1360	1132889.56	2488230.87
1361	1132897.58	2488211.11
1362	1132913.98	2488195.53
1363	1132917.94	2488185.78
1364	1132923.83	2488158.66
1365	1132930.69	2488138.74
1366	1132932.15	2488131.21
1367	1132917.44	2488116.95
1368	1132936.20	2488097.55
1369	1132947.81	2488108.78
1370	1132959.15	2488101.29
1371	1132958.14	2488087.33
1372	1132965.10	2488068.03
1373	1132970.49	2488047.97
1374	1132978.72	2488029.90
1375	1132984.03	2488010.74
1376	1132991.78	2487984.08
1377	1133009.61	2487954.88
1378	1133026.02	2487919.40
1379	1133031.50	2487899.76
1380	1133039.60	2487881.43

Основная часть проекта планировки территории для размещения
объекта регионального значения Ханты-Мансийского автономного
округа – Югры «Строительство мостового перехода через реку Обь в
Октябрьском районе»

Землепользователь

КУ «Управление автомобильных дорог»

Каталог координат границы зоны планируемого размещения линейного объекта

Номер точки	Координаты	
	X	Y
1381	1133045.28	2487861.68
1382	1133061.72	2487824.96
1383	1133080.51	2487789.36
1384	1133096.53	2487752.98
1385	1133104.94	2487734.00
1386	1133126.57	2487700.29
1387	1133148.09	2487666.25
1388	1133158.08	2487649.25
1389	1133177.38	2487614.51
1390	1133187.49	2487597.16
1391	1133208.87	2487562.68
1392	1133220.10	2487547.52
1393	1133213.21	2487535.56
1394	1133229.07	2487520.09
1395	1133236.29	2487511.01
1396	1133248.17	2487507.90
1397	1133243.71	2487495.66
1398	1133237.19	2487475.52
1399	1133248.86	2487466.69
1400	1133259.47	2487450.95
1401	1133263.18	2487442.81
1402	1133268.88	2487423.75
1403	1133274.78	2487405.36
1404	1133282.25	2487386.49
1405	1133297.05	2487349.54
1406	1133303.85	2487330.93
1407	1133309.53	2487312.05
1408	1133314.88	2487292.43
1409	1133327.79	2487254.73
1410	1133334.21	2487235.52

Номер точки	Координаты	
	X	Y
1411	1133340.10	2487216.10
1412	1133348.48	2487197.29
1413	1133352.83	2487188.75
1414	1133355.29	2487178.94
1415	1133370.22	2487150.21
1416	1133359.05	2487137.63
1417	1133379.16	2487119.76
1418	1133387.09	2487128.13
1419	1133419.87	2487090.57
1420	1133420.05	2487068.56
1421	1133427.13	2487062.17
1422	1133430.98	2487052.58
1423	1133438.63	2487012.81
1424	1133442.95	2486992.45
1425	1133456.41	2486954.68
1426	1133468.78	2486915.82
1427	1133478.72	2486898.05
1428	1133485.99	2486879.98
1429	1133492.68	2486860.76
1430	1133511.89	2486824.75
1431	1133521.16	2486806.93
1432	1133528.98	2486788.50
1433	1133544.81	2486751.04
1434	1133554.10	2486732.34
1435	1133566.10	2486715.03
1436	1133577.89	2486699.11
1437	1133583.73	2486683.36
1438	1133594.09	2486662.36
1439	1133611.59	2486625.57
1440	1133622.60	2486608.01

Основная часть проекта планировки территории для размещения
объекта регионального значения Ханты-Мансийского автономного
округа – Югры «Строительство мостового перехода через реку Обь в
Октябрьском районе»

Землепользователь

КУ «Управление автомобильных дорог»

Каталог координат границы зоны планируемого размещения линейного объекта

Номер точки	Координаты	
	X	Y
1441	1133634.51	2486591.13
1442	1133648.47	2486575.78
1443	1133658.02	2486558.30
1444	1133675.55	2486523.58
1445	1133693.49	2486486.40
1446	1133709.42	2486472.25
1447	1133718.65	2486455.67
1448	1133737.74	2486420.64
1449	1133747.03	2486402.97
1450	1133758.24	2486381.21
1451	1133763.86	2486367.27
1452	1133768.60	2486354.88
1453	1133773.62	2486346.13
1454	1133778.53	2486341.29
1455	1133785.60	2486339.25
1456	1133790.03	2486339.88
1457	1133822.73	2486282.52
1458	1133818.93	2486276.80
1459	1133818.73	2486268.37
1460	1133825.47	2486258.16
1461	1133836.08	2486244.73
1462	1133847.86	2486229.64
1463	1133854.82	2486209.64
1464	1133857.79	2486206.27
1465	1133857.83	2486206.20
1466	1133869.49	2486193.47
1467	1133882.89	2486178.69
1468	1133893.65	2486162.13
1469	1133904.81	2486143.99
1470	1133920.31	2486130.61

Номер точки	Координаты	
	X	Y
1471	1133924.21	2486123.47
1472	1133916.84	2486123.47
1473	1133917.76	2486096.27
1474	1133940.90	2486097.06
1475	1133943.32	2486095.68
1476	1133953.80	2486084.33
1477	1133964.56	2486073.75
1478	1133985.11	2486054.49
1479	1133985.69	2486041.83
1480	1134027.42	2486005.30
1481	1134047.67	2485998.31
1482	1134054.24	2485992.60
1483	1134080.88	2485968.80
1484	1134106.19	2485945.39
1485	1134120.46	2485931.71
1486	1134134.62	2485918.27
1487	1134147.38	2485907.17
1488	1134150.92	2485899.38
1489	1134161.09	2485888.41
1490	1134176.38	2485878.91
1491	1134181.90	2485858.12
1492	1134195.20	2485842.80
1493	1134213.94	2485809.34
1494	1134222.87	2485792.74
1495	1134216.09	2485787.41
1496	1134238.77	2485756.60
1497	1134268.21	2485717.19
1498	1134272.67	2485707.20
1499	1134289.56	2485691.37
1500	1134297.25	2485656.30

Основная часть проекта планировки территории для размещения
объекта регионального значения Ханты-Мансийского автономного
округа – Югры «Строительство мостового перехода через реку Обь в
Октябрьском районе»

Землепользователь

КУ «Управление автомобильных дорог»

Каталог координат границы зоны планируемого размещения линейного объекта

Номер точки	Координаты	
	Х	У
1501	1134305.38	2485646.89
1502	1134298.20	2485642.36
1503	1134312.59	2485619.51
1504	1134323.20	2485626.20
1505	1134331.09	2485608.18
1506	1134351.52	2485572.92
1507	1134371.00	2485538.39
1508	1134387.77	2485502.13
1509	1134413.36	2485447.90
1510	1134429.81	2485411.56
1511	1134446.16	2485374.97
1512	1134461.55	2485338.35
1513	1134468.19	2485319.10
1514	1134488.44	2485274.12
1515	1134501.72	2485245.56
1516	1134515.73	2485211.10
1517	1134516.95	2485191.71
1518	1134510.83	2485175.55
1519	1134522.02	2485153.13
1520	1134529.94	2485124.59
1521	1134537.13	2485104.84
1522	1134544.30	2485094.20
1523	1134550.47	2485076.04
1524	1134559.49	2485038.02
1525	1134563.28	2485018.26
1526	1134569.40	2484999.29
1527	1134578.15	2484961.03
1528	1134587.04	2484922.66
1529	1134590.32	2484903.36
1530	1134597.23	2484864.61

Номер точки	Координаты	
	Х	У
1531	1134601.33	2484825.42
1532	1134605.43	2484786.27
1533	1134608.01	2484746.87
1534	1134609.44	2484732.13
1535	1134600.65	2484729.83
1536	1134602.69	2484687.68
1537	1134604.62	2484667.17
1538	1134609.67	2484642.86
1539	1134612.23	2484616.82
1540	1134623.65	2484606.69
1541	1134629.48	2484567.92
1542	1134636.08	2484528.24
1543	1134644.71	2484489.29
1544	1134645.78	2484469.85
1545	1134646.48	2484449.79
1546	1134647.28	2484436.01
1547	1134653.33	2484408.94
1548	1134659.76	2484389.34
1549	1134664.95	2484369.18
1550	1134675.90	2484345.57
1551	1134673.61	2484331.79
1552	1134682.14	2484307.81
1553	1134684.76	2484291.55
1554	1134686.74	2484270.86
1555	1134693.04	2484244.58
1556	1134696.85	2484225.29
1557	1134703.26	2484190.72
1558	1134711.65	2484150.32
1559	1134720.92	2484130.81
1560	1134716.05	2484130.18

Основная часть проекта планировки территории для размещения
объекта регионального значения Ханты-Мансийского автономного
округа – Югры «Строительство мостового перехода через реку Обь в
Октябрьском районе»

Землепользователь

КУ «Управление автомобильных дорог»

Каталог координат границы зоны планируемого размещения линейного объекта

Номер точки	Координаты	
	X	Y
1561	1134719.51	2484103.41
1562	1134732.51	2484105.08
1563	1134745.02	2484086.27
1564	1134751.84	2484065.38
1565	1134755.73	2484051.08
1566	1134754.18	2484040.01
1567	1134759.27	2484017.77
1568	1134766.76	2483998.61
1569	1134782.04	2483982.15
1570	1134783.11	2483970.48
1571	1134791.30	2483952.48
1572	1134801.14	2483942.03
1573	1134802.30	2483927.67
1574	1134810.37	2483911.08
1575	1134809.37	2483893.98
1576	1134816.76	2483885.82
1577	1134821.08	2483856.71
1578	1134805.39	2483849.17
1579	1134817.08	2483824.84
1580	1134826.14	2483829.16
1581	1134843.84	2483789.70
1582	1134869.79	2483719.48
1583	1134881.91	2483682.82
1584	1134886.00	2483664.22
1585	1134887.67	2483635.01
1586	1134895.57	2483606.30
1587	1134896.91	2483580.65
1588	1134897.61	2483557.81
1589	1134899.46	2483537.95
1590	1134901.05	2483523.45

Номер точки	Координаты	
	X	Y
1591	1134898.39	2483508.68
1592	1134900.46	2483499.74
1593	1134900.42	2483490.95
1594	1134891.98	2483472.26
1595	1134884.24	2483432.70
1596	1134875.45	2483385.43
1597	1134870.03	2483354.56
1598	1134868.23	2483348.63
1599	1134866.26	2483312.91
1600	1134866.76	2483273.12
1601	1134864.94	2483252.96
1602	1134866.15	2483227.60
1603	1134866.85	2483211.96
1604	1134870.38	2483193.25
1605	1134866.00	2483183.70
1606	1134865.32	2483174.94
1607	1134846.91	2483156.57
1608	1134844.54	2483148.81
1609	1134845.59	2483128.02
1610	1134840.72	2483102.37
1611	1134839.64	2483091.40
1612	1134836.74	2483080.64
1613	1134841.00	2483069.31
1614	1134840.63	2483057.08
1615	1134835.38	2483051.61
1616	1134815.28	2483040.95
1617	1134810.56	2483031.40
1618	1134809.26	2483025.50
1619	1134809.42	2483016.93
1620	1134813.71	2483006.33

Основная часть проекта планировки территории для размещения
объекта регионального значения Ханты-Мансийского автономного
округа – Югры «Строительство мостового перехода через реку Обь в
Октябрьском районе»

Землепользователь

КУ «Управление автомобильных дорог»

Каталог координат границы зоны планируемого размещения линейных объектов

Номер точки	Координаты	
	X	Y
1621	1134814.84	2482998.06
1622	1134812.46	2482988.67
1623	1134811.30	2482969.37
1624	1134807.90	2482960.23
1625	1134802.53	2482939.88
1626	1134804.50	2482921.73
1627	1134793.15	2482909.09
1628	1134789.32	2482897.24
1629	1134789.90	2482883.47
1630	1134812.66	2482858.47
1631	1134812.51	2482839.62
1632	1134811.75	2482828.70
1633	1134813.00	2482809.61
1634	1134809.46	2482801.06
1635	1134799.58	2482790.72
1636	1134805.26	2482785.30
1637	1134805.43	2482780.52
1638	1134804.42	2482777.11
1639	1134789.66	2482768.23
1640	1134781.71	2482747.11
1641	1134775.85	2482728.29
1642	1134771.04	2482710.59
1643	1134759.79	2482698.35
1644	1134748.61	2482676.53
1645	1134734.92	2482664.25
1646	1134721.96	2482650.72
1647	1134704.18	2482620.04
1648	1134695.44	2482587.88
1649	1134714.14	2482578.54
1650	1134707.22	2482566.69

Номер точки	Координаты	
	X	Y
1651	1134696.29	2482549.70
1652	1134687.62	2482531.48
1653	1134680.28	2482512.39
1654	1134677.72	2482492.21
1655	1134671.42	2482474.32
1656	1134664.73	2482455.13
1657	1134661.51	2482426.42
1658	1134657.27	2482416.77
1659	1134648.72	2482399.01
1660	1134641.00	2482380.70
1661	1134631.33	2482356.72
1662	1134626.06	2482344.36
1663	1134617.37	2482327.26
1664	1134607.27	2482310.88
1665	1134594.19	2482293.42
1666	1134595.10	2482276.16
1667	1134599.48	2482265.29
1668	1134589.33	2482255.37
1669	1134571.92	2482245.07
1670	1134562.52	2482248.92
1671	1134555.56	2482231.92
1672	1134529.83	2482205.78
1673	1134495.83	2482172.31
1674	1134485.00	2482168.19
1675	1134479.81	2482162.37
1676	1134477.28	2482155.60
1677	1134473.62	2482145.49
1678	1134457.59	2482135.13
1679	1134451.48	2482136.74
1680	1134447.27	2482136.16

Основная часть проекта планировки территории для размещения
объекта регионального значения Ханты-Мансийского автономного
округа – Югры «Строительство мостового перехода через реку Обь в
Октябрьском районе»

Землепользователь

КУ «Управление автомобильных дорог»

Каталог координат границы зоны планируемого размещения линейных объектов

Номер точки	Координаты	
	X	Y
1681	1134436.42	2482132.63
1682	1134429.94	2482131.45
1683	1134422.35	2482132.39
1684	1134411.21	2482138.84
1685	1134404.62	2482141.59
1686	1134399.18	2482142.10
1687	1134394.37	2482141.36
1688	1134388.84	2482138.91
1689	1134369.16	2482126.90
1690	1134358.64	2482130.93
1691	1134354.18	2482132.19
1692	1134347.19	2482123.97
1693	1132582.84	2479378.65
1694	1132577.54	2479375.92
1695	1132572.09	2479371.23
1696	1132567.93	2479365.35
1697	1132565.35	2479358.62
1698	1132564.47	2479351.47
1699	1132565.38	2479344.32
1700	1132568.00	2479337.61
1701	1132572.19	2479331.75
1702	1132577.68	2479327.08
1703	1132584.13	2479323.89
1704	1132591.19	2479322.38
1705	1132598.39	2479322.63
1706	1132605.31	2479324.64
1707	1132611.41	2479328.14
1708	1132620.73	2479329.80
1709	1132630.47	2479330.48
1710	1132640.23	2479330.09

Номер точки	Координаты	
	X	Y
1711	1132650.74	2479328.11
1712	1132663.07	2479324.20
1713	1132675.07	2479319.34
1714	1132686.64	2479313.60
1715	1132698.28	2479307.43
1716	1132708.88	2479300.18
1717	1132718.38	2479291.51
1718	1132724.82	2479284.22
1719	1132727.95	2479274.64
1720	1132714.63	2479254.19
1721	1132704.21	2479237.79
1722	1132693.66	2479221.61
1723	1132680.19	2479202.43
1724	1132670.19	2479173.98
1725	1132653.69	2479152.99
1726	1132629.39	2479121.62
1727	1132617.07	2479106.16
1728	1132604.67	2479090.91
1729	1132595.21	2479080.53
1730	1132590.80	2479081.17
1731	1132576.75	2479066.41
1732	1132577.68	2479061.95
1733	1132565.18	2479046.04
1734	1132552.94	2479030.68
1735	1132526.59	2479001.27
1736	1132499.49	2478972.60
1737	1132471.74	2478944.02
1738	1132444.91	2478914.82
1739	1132417.69	2478886.29
1740	1132403.43	2478872.69

Основная часть проекта планировки территории для размещения
объекта регионального значения Ханты-Мансийского автономного
округа – Югры «Строительство мостового перехода через реку Обь в
Октябрьском районе»

Землепользователь

КУ «Управление автомобильных дорог»

Каталог координат границы зоны планируемого размещения линейных объектов

Номер точки	Координаты	
	Х	У
1741	1132374.45	2478845.76
1742	1132359.80	2478832.44
1743	1132330.28	2478805.60
1744	1132308.23	2478784.07
1745	1132301.68	2478783.88
1746	1132287.67	2478770.45
1747	1132287.07	2478763.78
1748	1132273.26	2478750.72
1749	1132243.91	2478724.34
1750	1132213.97	2478698.48
1751	1132183.55	2478673.32
1752	1132152.51	2478648.86
1753	1132120.64	2478624.93
1754	1132089.55	2478600.44
1755	1132058.89	2478575.27
1756	1132028.04	2478550.57
1757	1131996.20	2478527.39
1758	1131963.02	2478505.70
1759	1131930.95	2478482.46
1760	1131897.82	2478461.05
1761	1131864.12	2478440.27
1762	1131830.33	2478419.56
1763	1131796.53	2478398.88
1764	1131762.68	2478378.38
1765	1131728.59	2478358.32
1766	1131694.25	2478338.73
1767	1131659.61	2478319.62
1768	1131642.23	2478309.97
1769	1131620.50	2478299.05
1770	1131608.18	2478291.99

Номер точки	Координаты	
	Х	У
1771	1131590.09	2478280.85
1772	1131572.96	2478271.51
1773	1131555.82	2478262.57
1774	1131537.33	2478256.03
1775	1131518.57	2478247.39
1776	1131483.07	2478230.89
1777	1131464.38	2478222.62
1778	1131447.86	2478211.14
1779	1131411.97	2478195.71
1780	1131375.56	2478180.16
1781	1131338.92	2478165.19
1782	1131302.06	2478150.60
1783	1131265.21	2478136.74
1784	1131227.69	2478123.70
1785	1131190.17	2478111.21
1786	1131152.70	2478097.89
1787	1131115.37	2478084.65
1788	1131077.94	2478072.29
1789	1131039.98	2478061.42
1790	1131001.75	2478051.02
1791	1130963.42	2478041.03
1792	1130925.16	2478030.72
1793	1130886.84	2478021.09
1794	1130848.30	2478012.20
1795	1130809.65	2478003.45
1796	1130770.99	2477994.99
1797	1130732.24	2477986.92
1798	1130693.40	2477979.13
1799	1130668.40	2477974.27
1800	1130662.95	2477977.60

Основная часть проекта планировки территории для размещения объекта регионального значения Ханты-Мансийского автономного округа – Югры «Строительство мостового перехода через реку Обь в Октябрьском районе»

Землепользователь

КУ «Управление автомобильных дорог»

Каталог координат границы зоны планируемого размещения линейного объекта

Номер точки	Координаты	
	X	Y
1801	1130643.85	2477975.05
1802	1130635.79	2477966.45
1803	1130610.49	2477962.83
1804	1130589.16	2477963.59
1805	1130578.66	2477966.87
1806	1130564.87	2477974.73
1807	1130549.04	2477988.73
1808	1130535.25	2478012.01
1809	1130523.10	2478050.15
1810	1130510.89	2478095.77
1811	1130501.41	2478130.54
1812	1130503.78	2478164.49
1813	1130500.36	2478201.60
1814	1130479.22	2478285.93
1815	1130416.67	2478270.97
1816	1130432.33	2478198.11
1817	1130436.04	2478180.58
1818	1130448.44	2478154.40
1819	1130462.08	2478096.34
1820	1130467.25	2478073.13
1821	1130471.37	2478046.46
1822	1130476.15	2478019.67
1823	1130480.94	2477997.70
1824	1130482.48	2477985.00
1825	1130481.50	2477971.80
1826	1130474.39	2477956.08
1827	1130462.23	2477943.69
1828	1130441.51	2477935.76
1829	1130425.00	2477932.84
1830	1130395.48	2477927.42

Номер точки	Координаты	
	X	Y
1831	1130368.74	2477922.50
1832	1130318.53	2477923.45
1833	1130278.73	2477916.73
1834	1130239.51	2477910.47
1835	1130166.29	2477898.99
1836	1130101.96	2477893.97
1837	1130045.88	2477884.60
1838	1130041.21	2477883.30
1839	1130051.81	2477809.52
1840	1130117.07	2477818.89
1841	1130197.47	2477833.17
1842	1130277.57	2477857.59
1843	1130330.04	2477863.18
1844	1130330.64	2477858.94
1845	1130346.84	2477861.52
1846	1130346.27	2477865.10
1847	1130409.73	2477872.84
1848	1130449.93	2477876.31
1849	1130458.94	2477876.26
1850	1130473.29	2477873.23
1851	1130485.79	2477866.29
1852	1130503.68	2477856.61
1853	1130520.94	2477852.03
1854	1130530.27	2477851.51
1855	1130538.73	2477852.15
1856	1130548.06	2477854.15
1857	1130556.78	2477857.19
1858	1130569.01	2477864.01
1859	1130580.18	2477872.93
1860	1130588.13	2477881.63

Основная часть проекта планировки территории для размещения
объекта регионального значения Ханты-Мансийского автономного
округа – Югры «Строительство мостового перехода через реку Обь в
Октябрьском районе»

Землепользователь

КУ «Управление автомобильных дорог»

Каталог координат границы зоны планируемого размещения линейного объекта

Номер точки	Координаты	
	X	Y
1861	1130596.36	2477890.05
1862	1130614.99	2477898.40
1863	1130627.70	2477901.13
1864	1130646.78	2477903.11
1865	1130657.53	2477897.74
1866	1130676.51	2477901.53
1867	1130680.66	2477906.56
1868	1130706.39	2477910.78
1869	1130731.54	2477914.94
1870	1130766.16	2477921.24
1871	1130805.85	2477929.04
1872	1130845.43	2477937.43
1873	1130884.88	2477946.43
1874	1130924.16	2477956.15
1875	1130963.30	2477966.24
1876	1131002.32	2477976.89
1877	1131041.17	2477988.17
1878	1131079.92	2477999.77
1879	1131099.13	2478005.75
1880	1131137.95	2478017.55
1881	1131176.07	2478031.07
1882	1131213.82	2478044.99
1883	1131252.43	2478056.42
1884	1131290.54	2478071.29
1885	1131327.96	2478086.68
1886	1131365.13	2478102.48
1887	1131402.25	2478118.26
1888	1131439.32	2478134.33
1889	1131476.23	2478150.76
1890	1131512.87	2478167.83

Номер точки	Координаты	
	X	Y
1891	1131540.33	2478179.17
1892	1131559.19	2478164.50
1893	1131579.49	2478153.99
1894	1131586.51	2478150.06
1895	1131601.31	2478143.33
1896	1131609.77	2478140.23
1897	1131627.02	2478135.70
1898	1131642.41	2478132.48
1899	1131664.98	2478127.64
1900	1131684.29	2478122.85
1901	1131703.31	2478117.38
1902	1131734.21	2478107.27
1903	1131735.24	2478109.78
1904	1131738.18	2478108.72
1905	1131742.95	2478121.88
1906	1131740.32	2478122.84
1907	1131740.98	2478124.54
1908	1131710.61	2478137.42
1909	1131701.46	2478141.25
1910	1131683.36	2478149.50
1911	1131665.54	2478158.25
1912	1131648.41	2478168.09
1913	1131635.52	2478176.32
1914	1131623.62	2478184.82
1915	1131614.82	2478192.48
1916	1131603.51	2478208.29
1917	1131621.02	2478220.96
1918	1131638.86	2478229.01
1919	1131657.35	2478237.38
1920	1131693.83	2478255.36

Основная часть проекта планировки территории для размещения
объекта регионального значения Ханты-Мансийского автономного
округа – Югры «Строительство мостового перехода через реку Обь в
Октябрьском районе»


Землепользователь

КУ «Управление автомобильных дорог»

Каталог координат границы зоны планируемого размещения линейного объекта

Номер точки	Координаты	
	X	Y
1921	1131729.36	2478274.73
1922	1131764.58	2478294.69
1923	1131799.69	2478314.70
1924	1131834.64	2478335.17
1925	1131868.99	2478356.81
1926	1131902.61	2478379.34
1927	1131935.85	2478402.33
1928	1131969.36	2478424.79
1929	1132002.83	2478447.68
1930	1132035.04	2478472.01
1931	1132067.59	2478495.75
1932	1132100.66	2478518.77
1933	1132133.69	2478542.17
1934	1132164.25	2478564.49
1935	1132197.39	2478592.67
1936	1132227.90	2478619.13
1937	1132258.28	2478645.70
1938	1132288.76	2478672.15
1939	1132319.00	2478698.88
1940	1132333.74	2478711.59
1941	1132340.52	2478711.65
1942	1132355.32	2478724.62
1943	1132356.13	2478731.19
1944	1132379.70	2478752.24
1945	1132409.07	2478780.51
1946	1132436.93	2478809.93
1947	1132464.47	2478839.36
1948	1132492.43	2478868.34
1949	1132520.34	2478897.62
1950	1132547.46	2478927.69

Номер точки	Координаты	
	X	Y
1951	1132573.98	2478958.08
1952	1132600.66	2478988.43
1953	1132613.44	2479003.64
1954	1132628.94	2479018.34
1955	1132637.94	2479030.84
1956	1132652.46	2479050.33
1957	1132665.39	2479065.75
1958	1132678.35	2479081.26
1959	1132691.07	2479096.98
1960	1132716.25	2479128.50
1961	1132738.82	2479156.54
1962	1132760.49	2479158.81
1963	1132779.79	2479181.92
1964	1132800.44	2479207.07
1965	1132812.19	2479218.77
1966	1132816.60	2479221.82
1967	1132820.70	2479221.86
1968	1132828.34	2479217.55
1969	1132833.34	2479213.51
1970	1132840.28	2479207.90
1971	1132845.61	2479204.27
1972	1132851.01	2479201.73
1973	1132856.79	2479200.29
1974	1132862.72	2479200.01
1975	1132868.60	2479200.89
1976	1132874.20	2479202.91
1977	1132879.29	2479205.96
1978	1132883.69	2479209.98
1979	1132887.23	2479214.76
1980	1132889.99	2479220.93



Проект межевания территории для размещения
объекта регионального значения Ханты-
Мансийского автономного округа – Югры
«Строительство мостового перехода через реку Обь
в Октябрьском районе» (полоса постоянного отвода
автомобильной

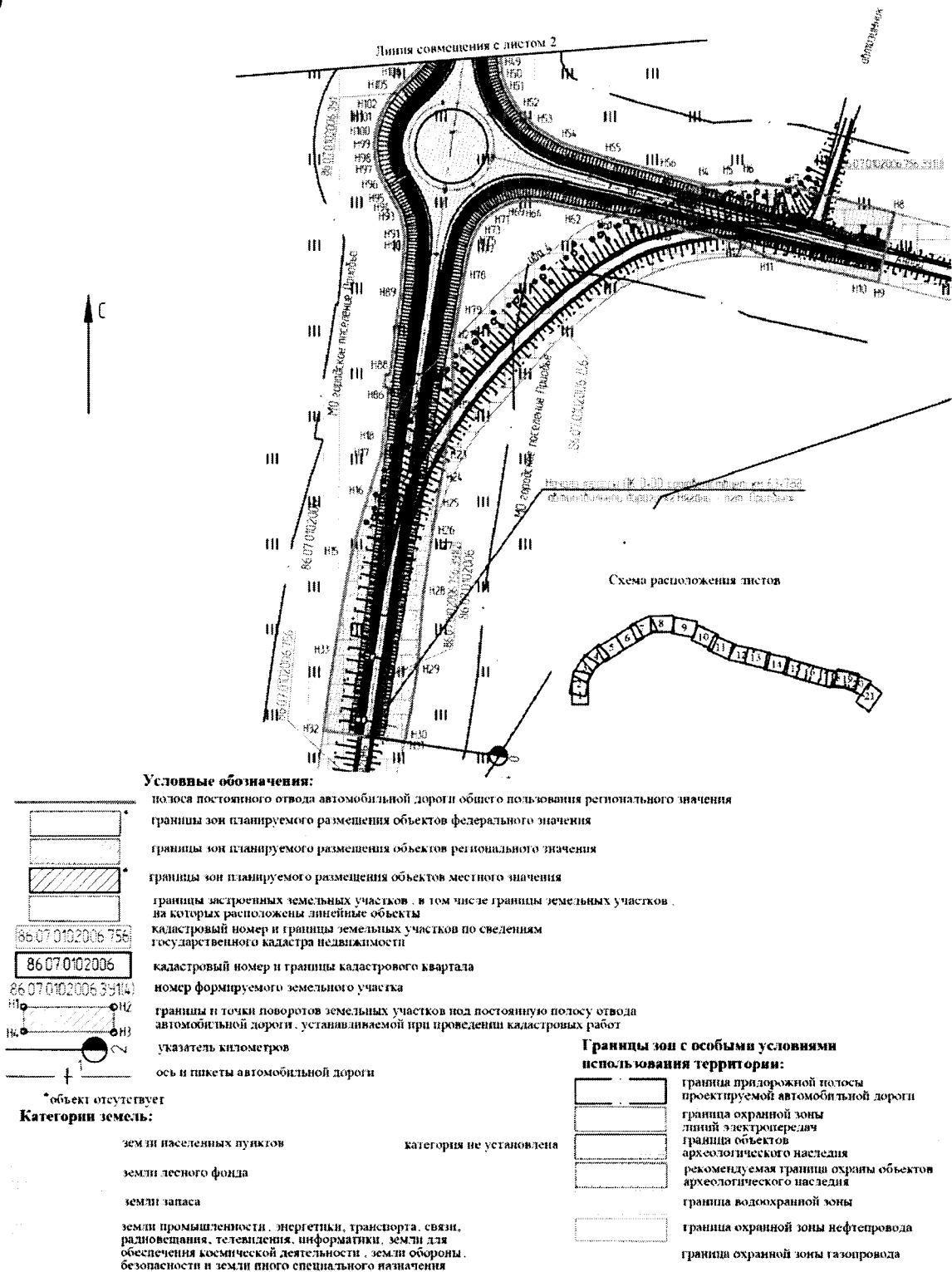
дороги регионального значения)

Землепользователь:

КУ «Управление автомобильных дорог»

М 1:5000

Приложение 19
к постановлению Правительства
Ханты-Мансийского автономного
округа – Югры
от 2 сентября 2016 года № 333-п

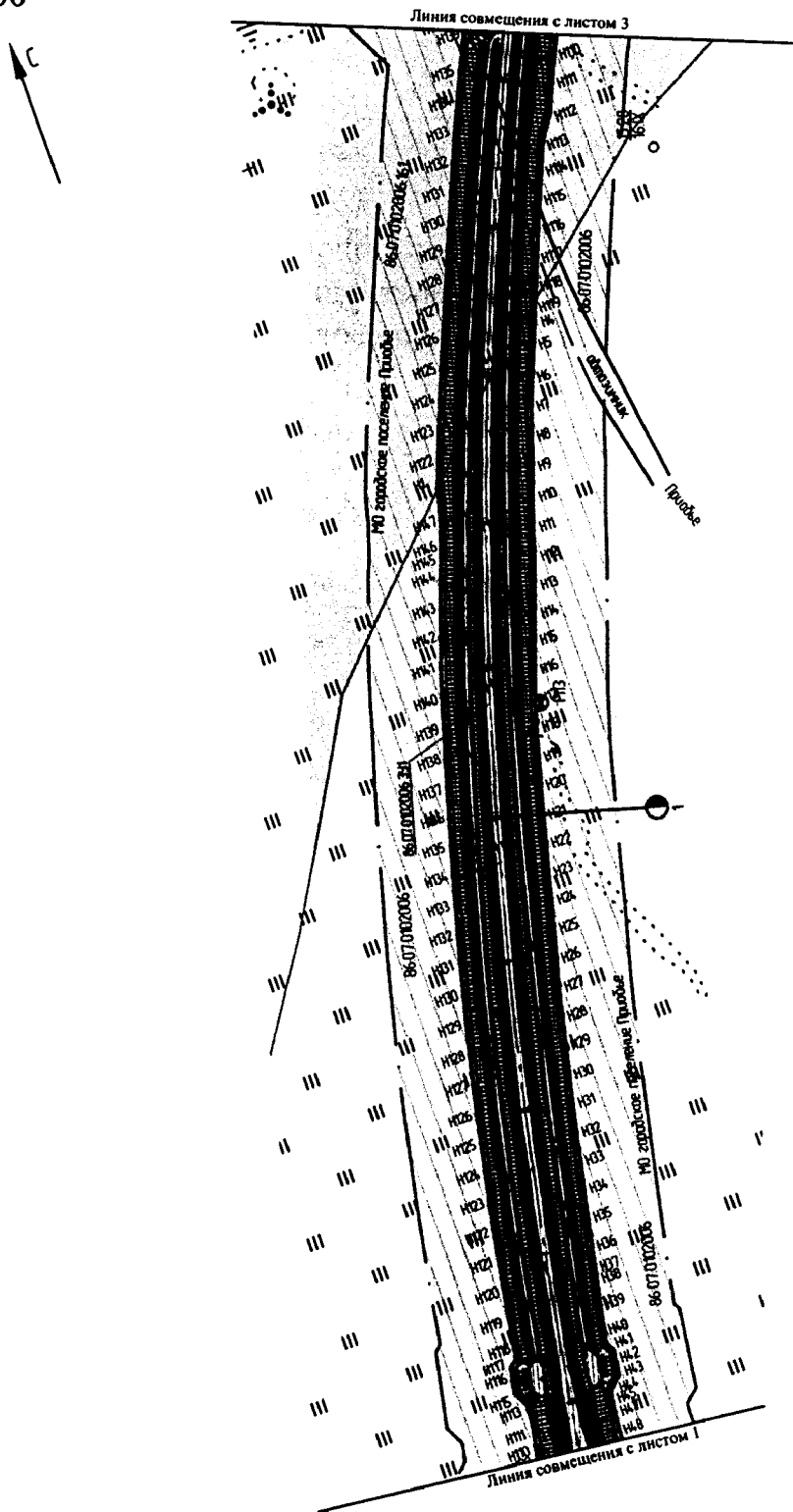


Проект межевания территории для размещения объекта регионального значения Ханты-Мансийского автономного округа – Югры «Строительство мостового перехода через реку Обь в Октябрьском районе» (полоса постоянного отвода автомобильной дороги регионального значения)

Землепользователь:

КУ «Управление автомобильных дорог»

Масштаб 1:5000

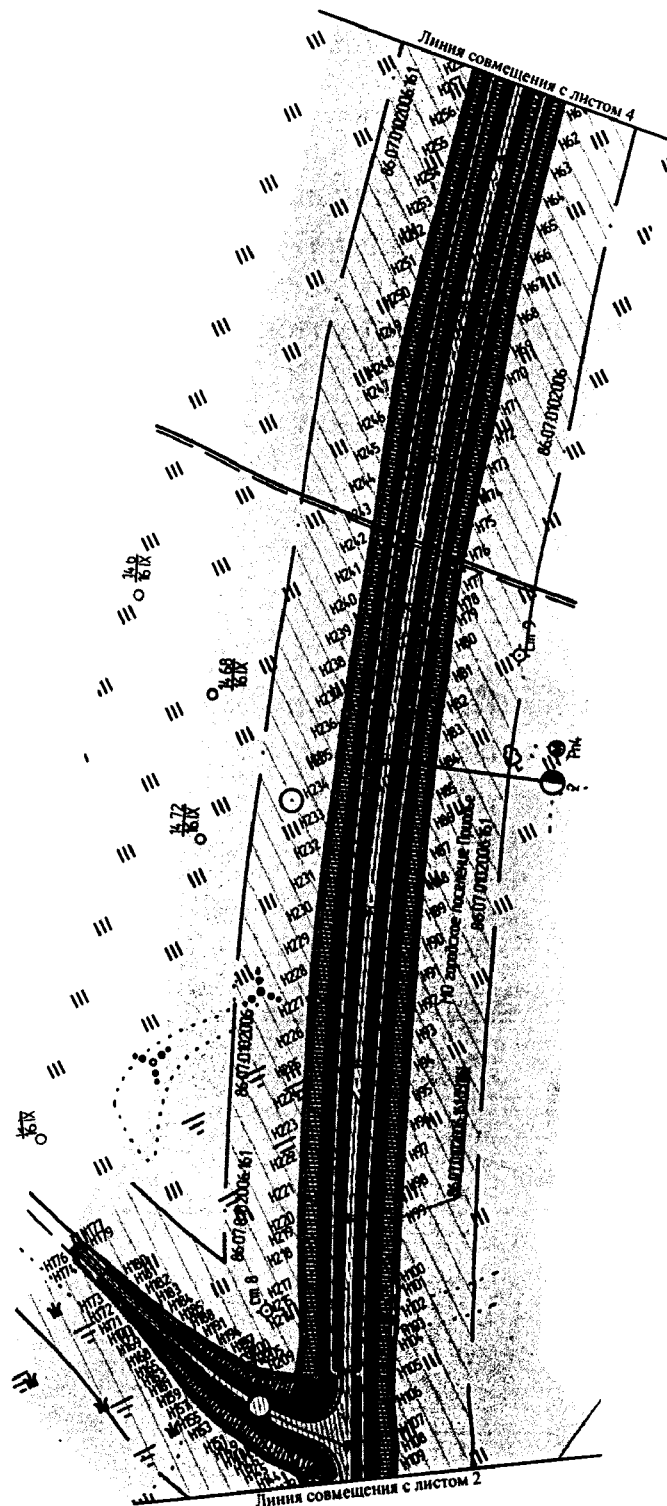


Проект межевания территории для размещения объекта
регионального значения Ханты-Мансийского автономного округа –
Югры «Строительство мостового перехода через реку Обь в
Октябрьском районе» (полоса постоянного отвода автомобильной
дороги регионального значения)

Землепользователь:

КУ «Управление автомобильных дорог»

Масштаб 1:5000

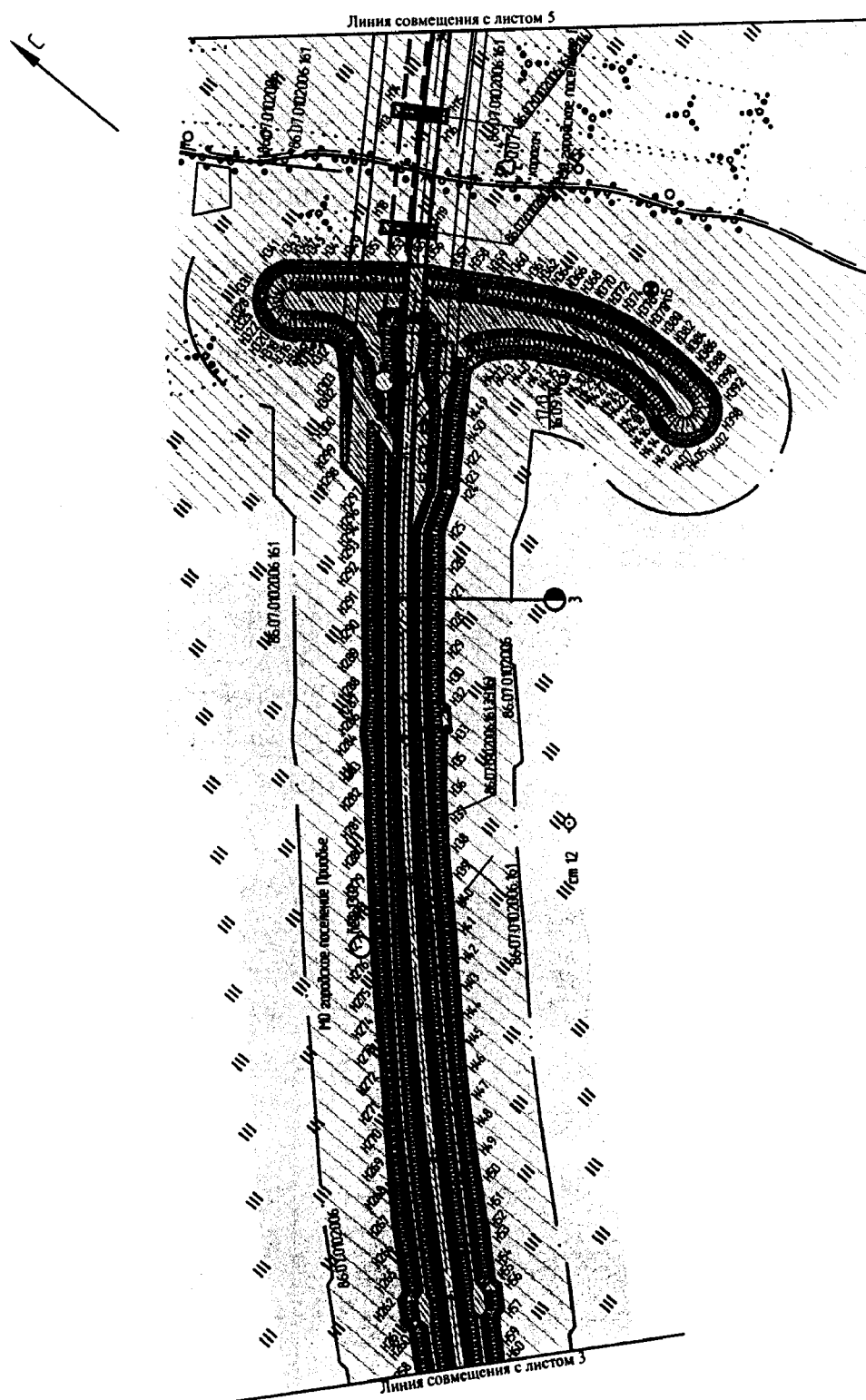


Проект межевания территории для размещения объекта регионального значения Ханты-Мансийского автономного округа – Югры «Строительство мостового перехода через реку Обь в Октябрьском районе» (полоса постоянного отвода автомобильной дороги регионального значения)

Землепользователь:

КУ «Управление автомобильных дорог»

Масштаб 1:5000

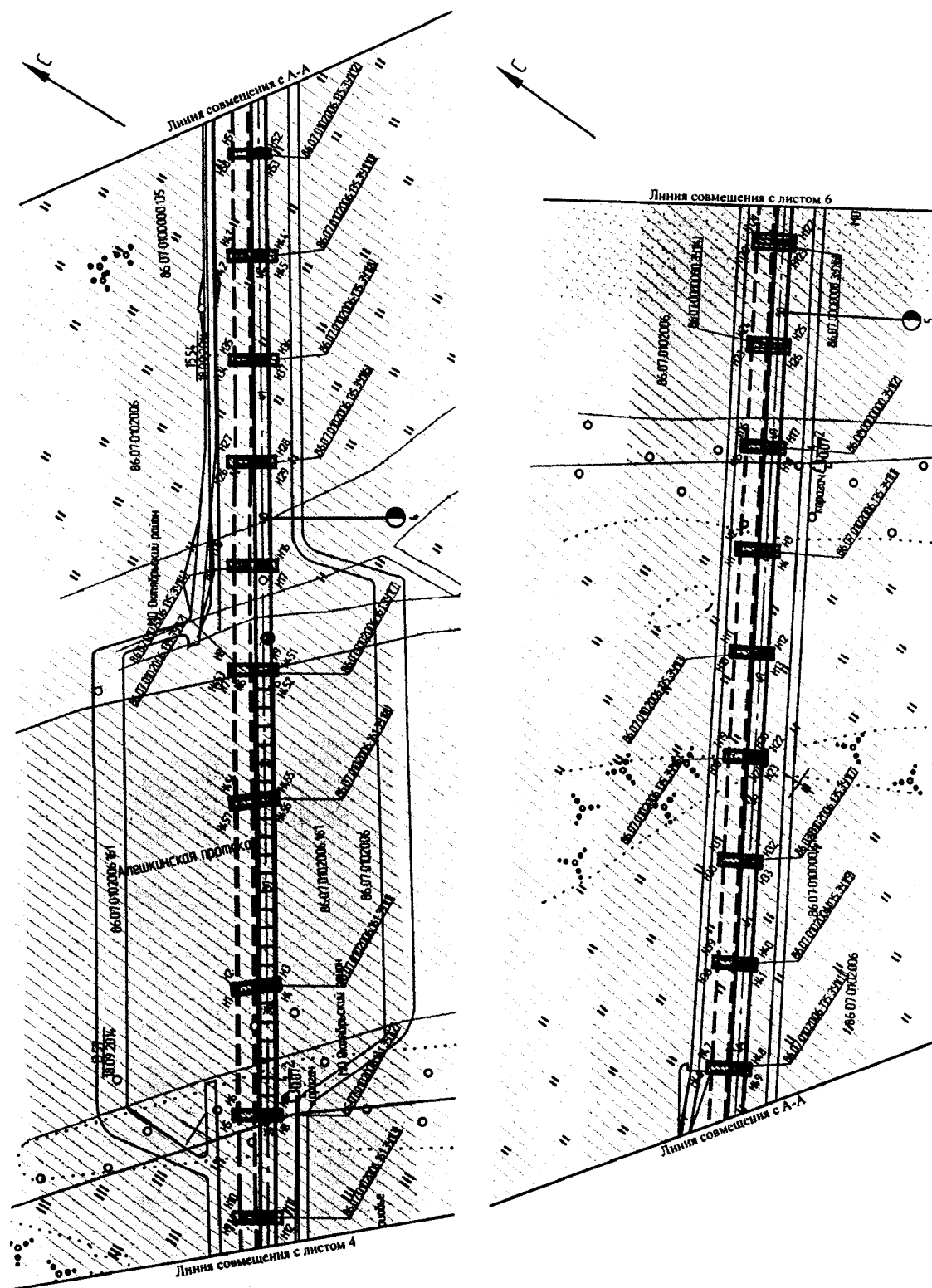


Проект межевания территории для размещения объекта
регионального значения Ханты-Мансийского автономного
округа – Югры «Строительство мостового перехода через реку
Обь в Октябрьском районе» (полоса постоянного отвода
автомобильной дороги регионального значения)

Землепользователь:

КУ «Управление автомобильных дорог»

Масштаб 1:5000

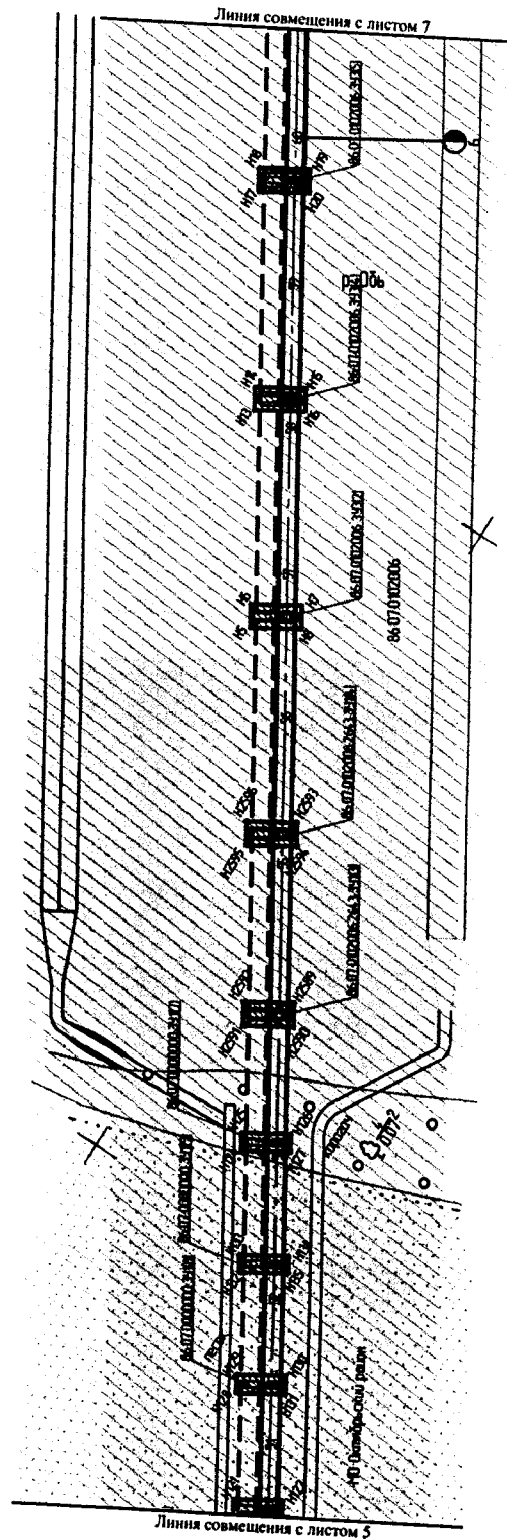


Проект межевания территории для размещения объекта
регионального значения Ханты-Мансийского автономного округа –
Югры «Строительство мостового перехода через реку Обь в
Октябрьском районе» (полоса постоянного отвода автомобильной
дороги регионального значения)

Землепользователь:

КУ «Управление автомобильных дорог»

Масштаб 1:5000

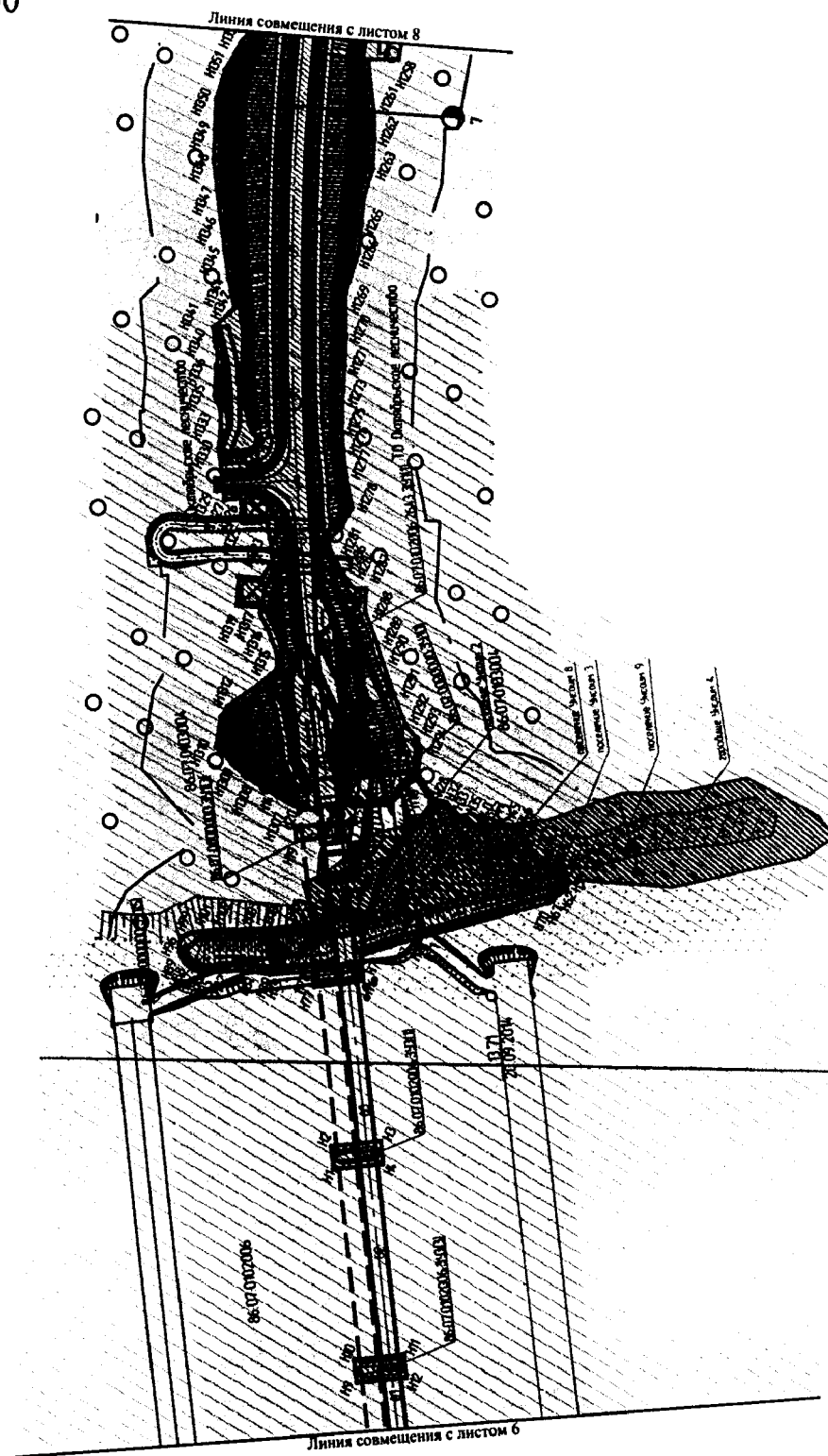


Проект межевания территории для размещения объекта
регионального значения Ханты-Мансийского автономного округа –
Югры «Строительство мостового перехода через реку Обь в
Октябрьском районе» (полоса постоянного отвода автомобильной
дороги регионального значения)

Землепользователь:

КУ «Управление автомобильных дорог»

Масштаб 1:5000

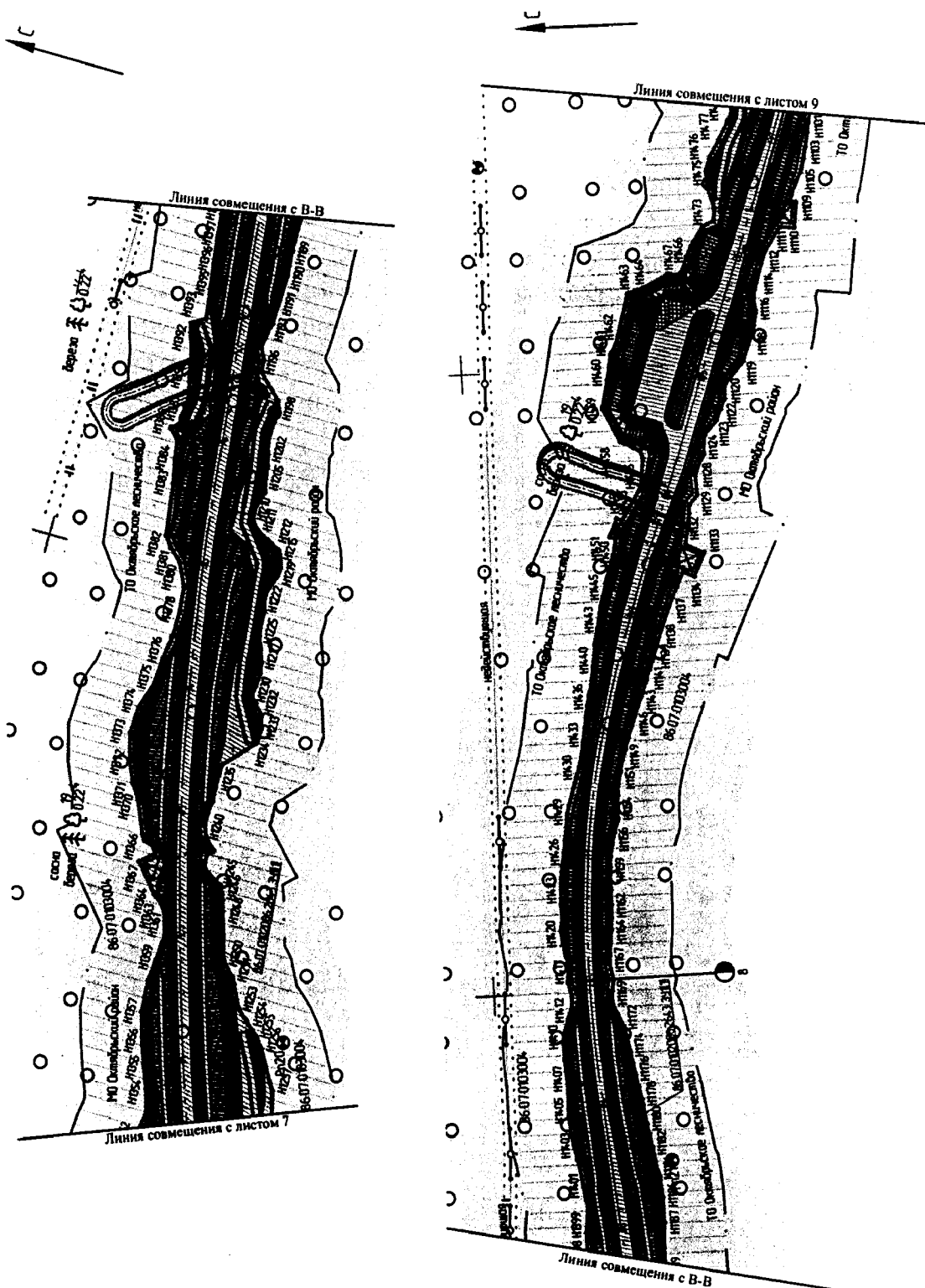


Проект межевания территории для размещения объекта регионального значения Ханты-Мансийского автономного округа – Югры «Строительство мостового перехода через реку Обь в Октябрьском районе» (полоса постоянного отвода автомобильной дороги регионального значения)

Землепользователь:

КУ «Управление автомобильных дорог»

Масштаб 1:5000

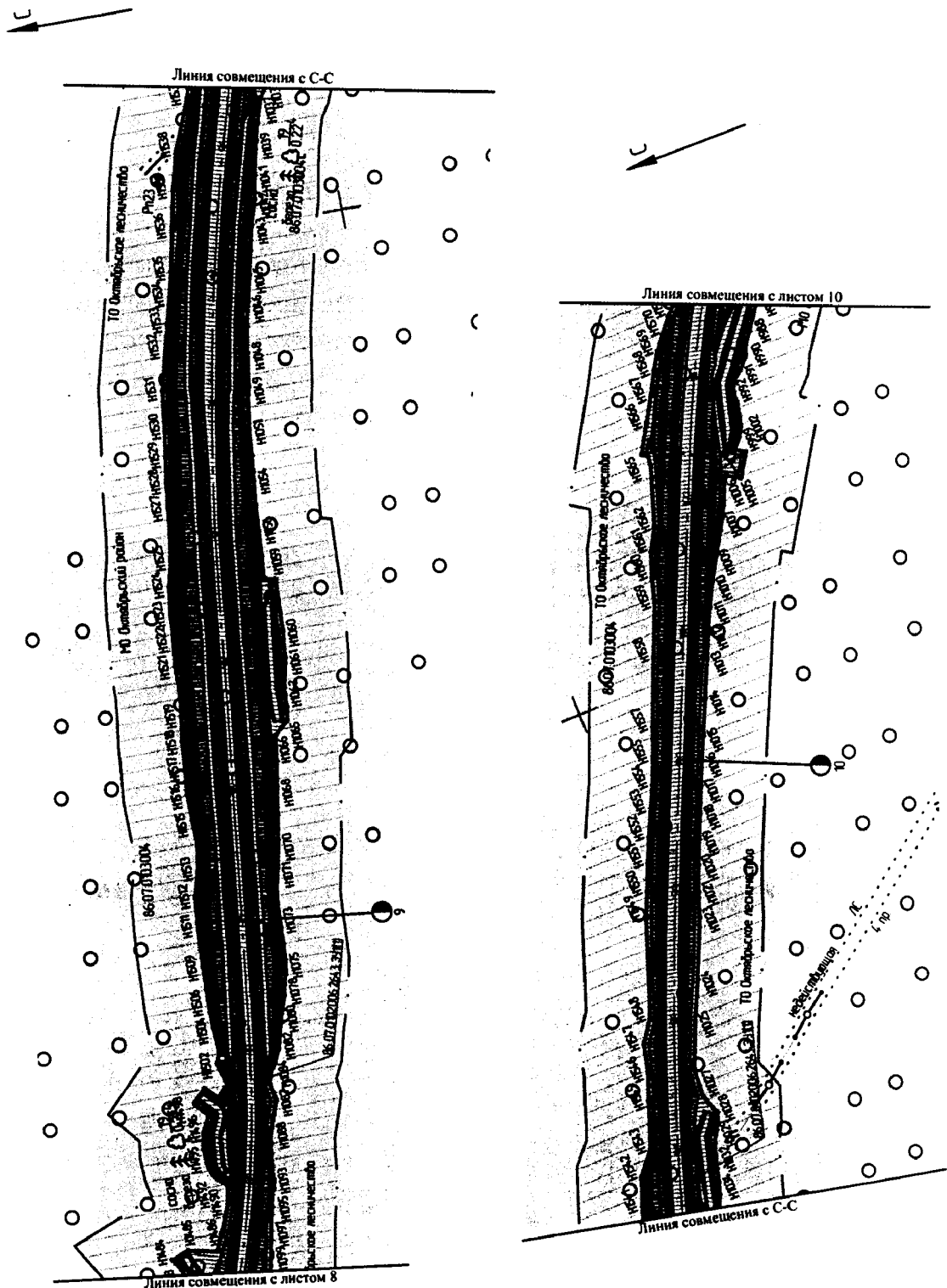


Проект межевания территории для размещения объекта регионального значения Ханты-Мансийского автономного округа – Югры
«Строительство мостового перехода через реку Обь в Октябрьском районе» (полоса постоянного отвода автомобильной дороги регионального значения)

Землепользователь:

КУ «Управление автомобильных дорог»

Масштаб 1:5000

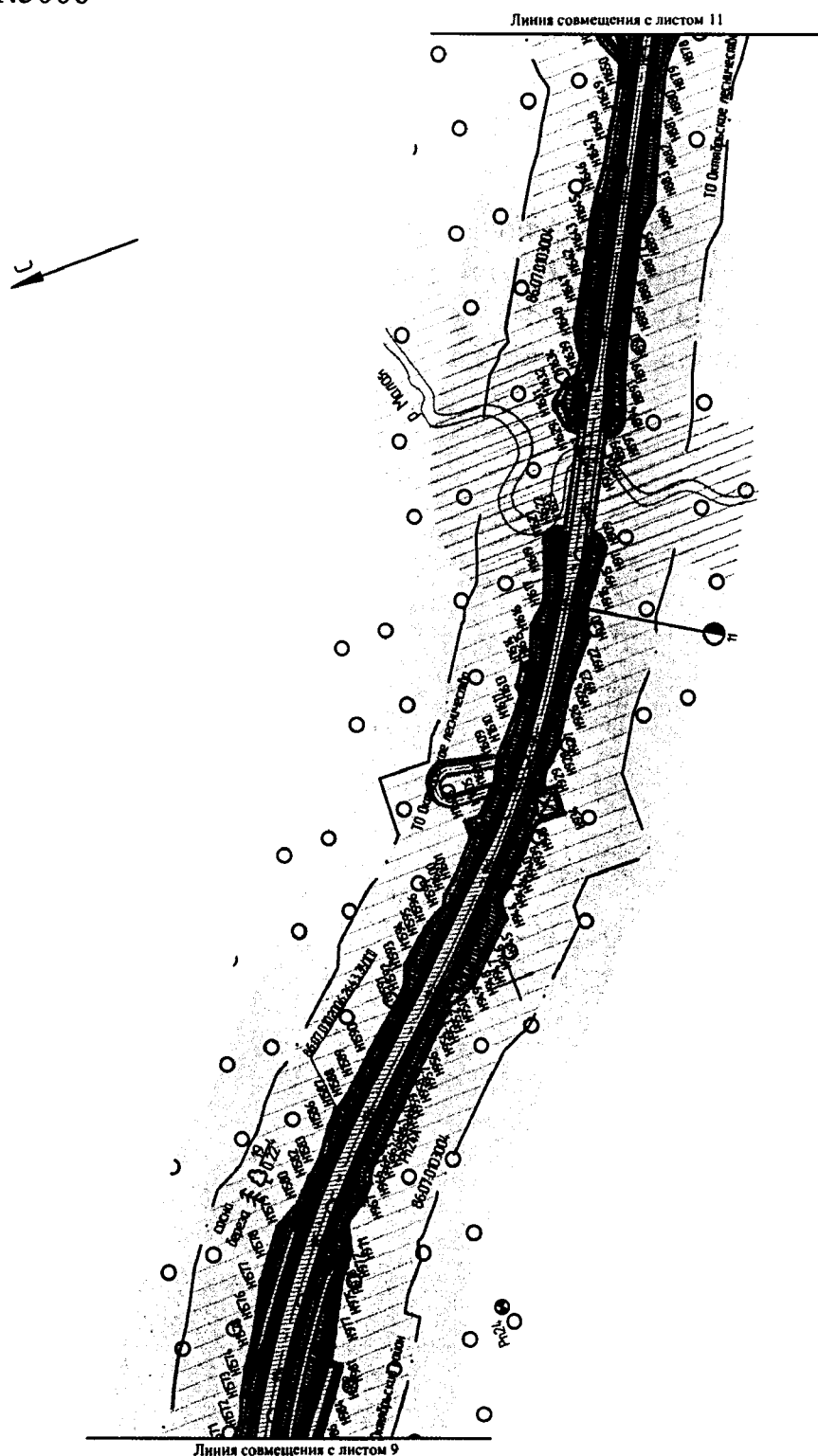


Проект межевания территории для размещения объекта регионального значения Ханты-Мансийского автономного округа – Югры «Строительство мостового перехода через реку Обь в Октябрьском районе» (полоса постоянного отвода автомобильной дороги регионального значения)

Землепользователь:

КУ «Управление автомобильных дорог»

Масштаб 1:5000

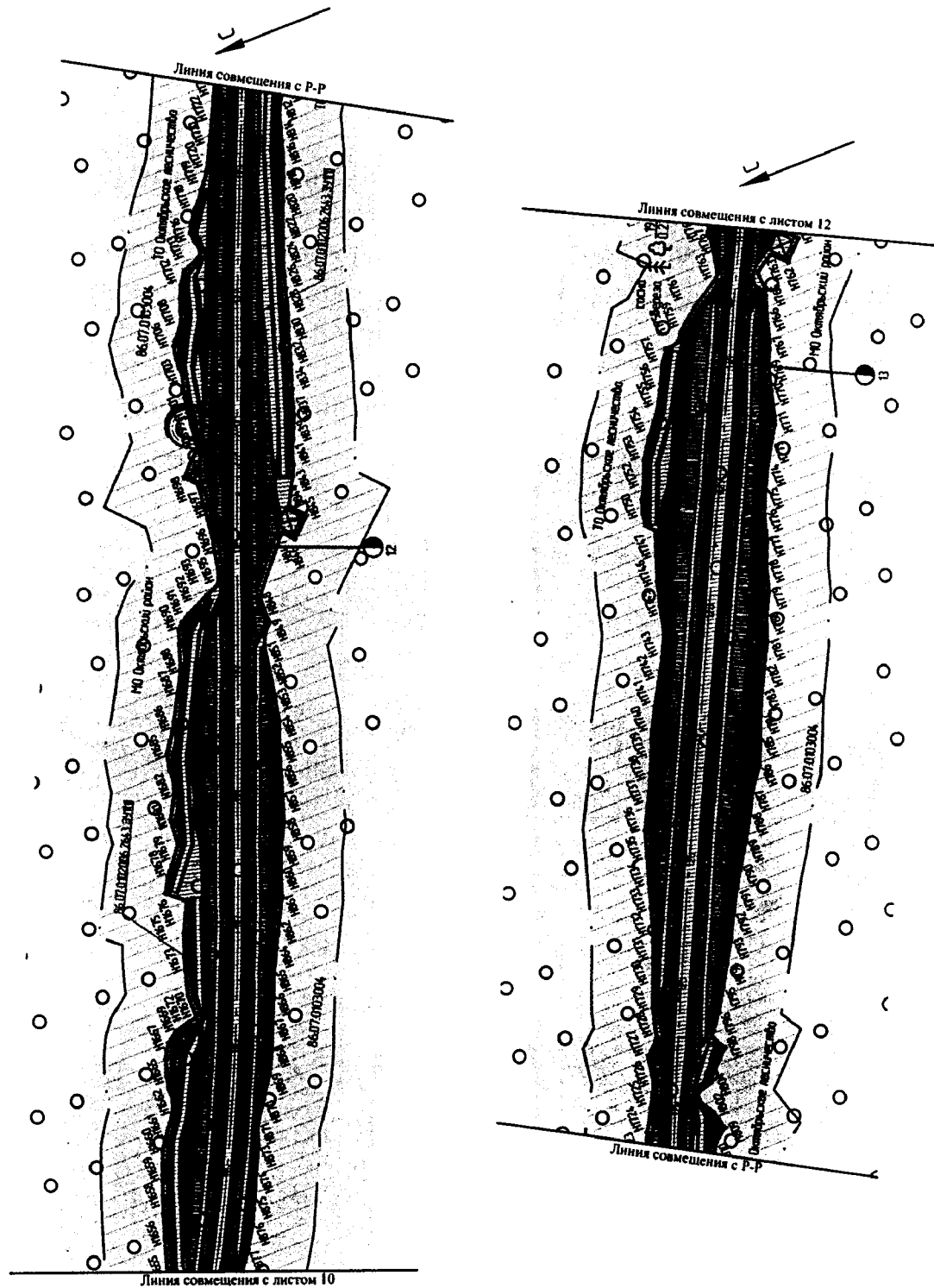


Проект межевания территории для размещения объекта
регионального значения Ханты-Мансийского автономного округа –
Югры «Строительство мостового перехода через реку Обь в
Октябрьском районе» (полоса постоянного отвода автомобильной
дороги регионального значения)

Землепользователь:

КУ «Управление автомобильных дорог»

Масштаб 1:5000

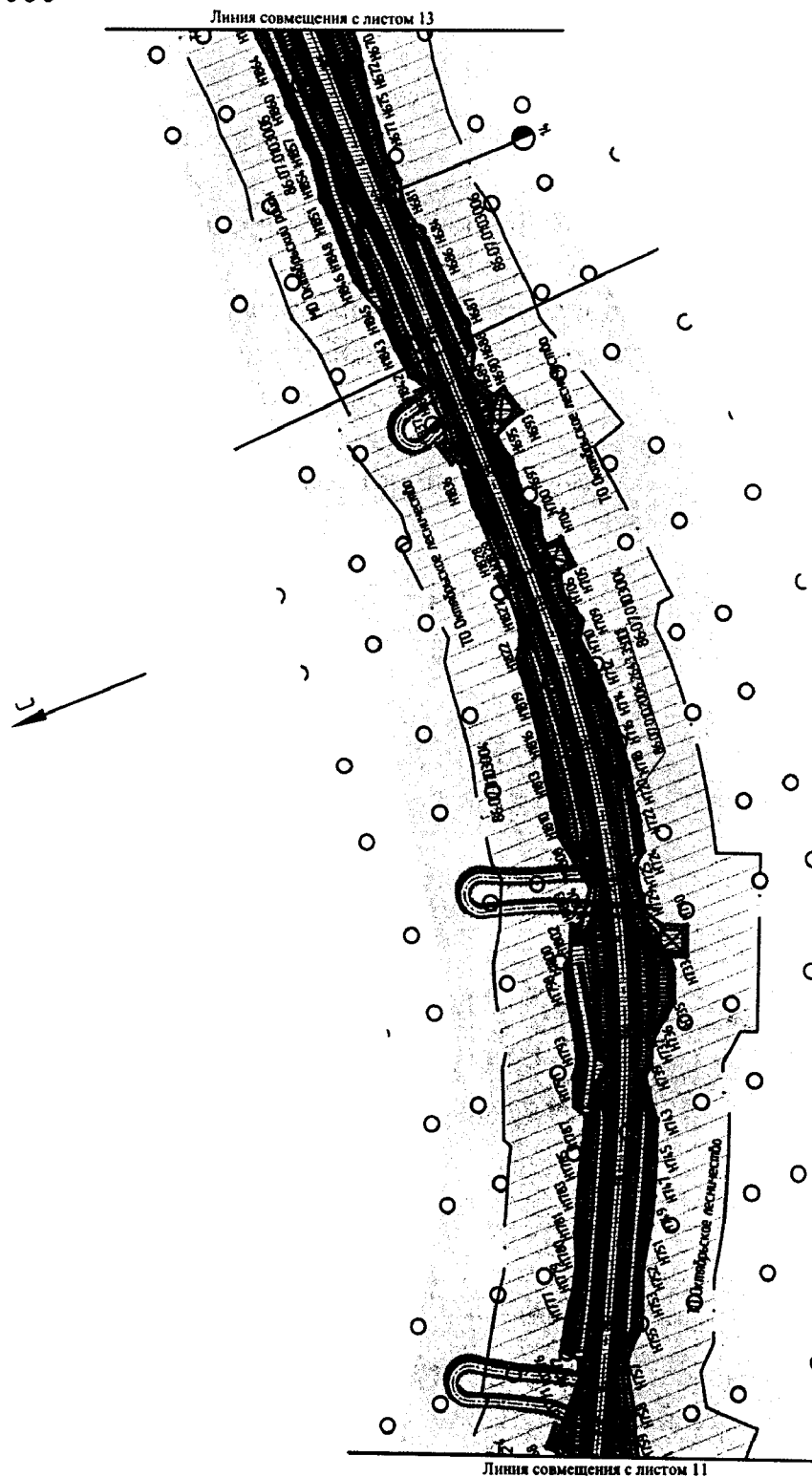


Проект межевания территории для размещения объекта
регионального значения Ханты-Мансийского автономного
округа – Югры «Строительство мостового перехода через реку
Обь в Октябрьском районе» (полоса постоянного отвода
автомобильной дороги регионального значения)

Землепользователь:

КУ «Управление автомобильных дорог»

Масштаб 1:5000

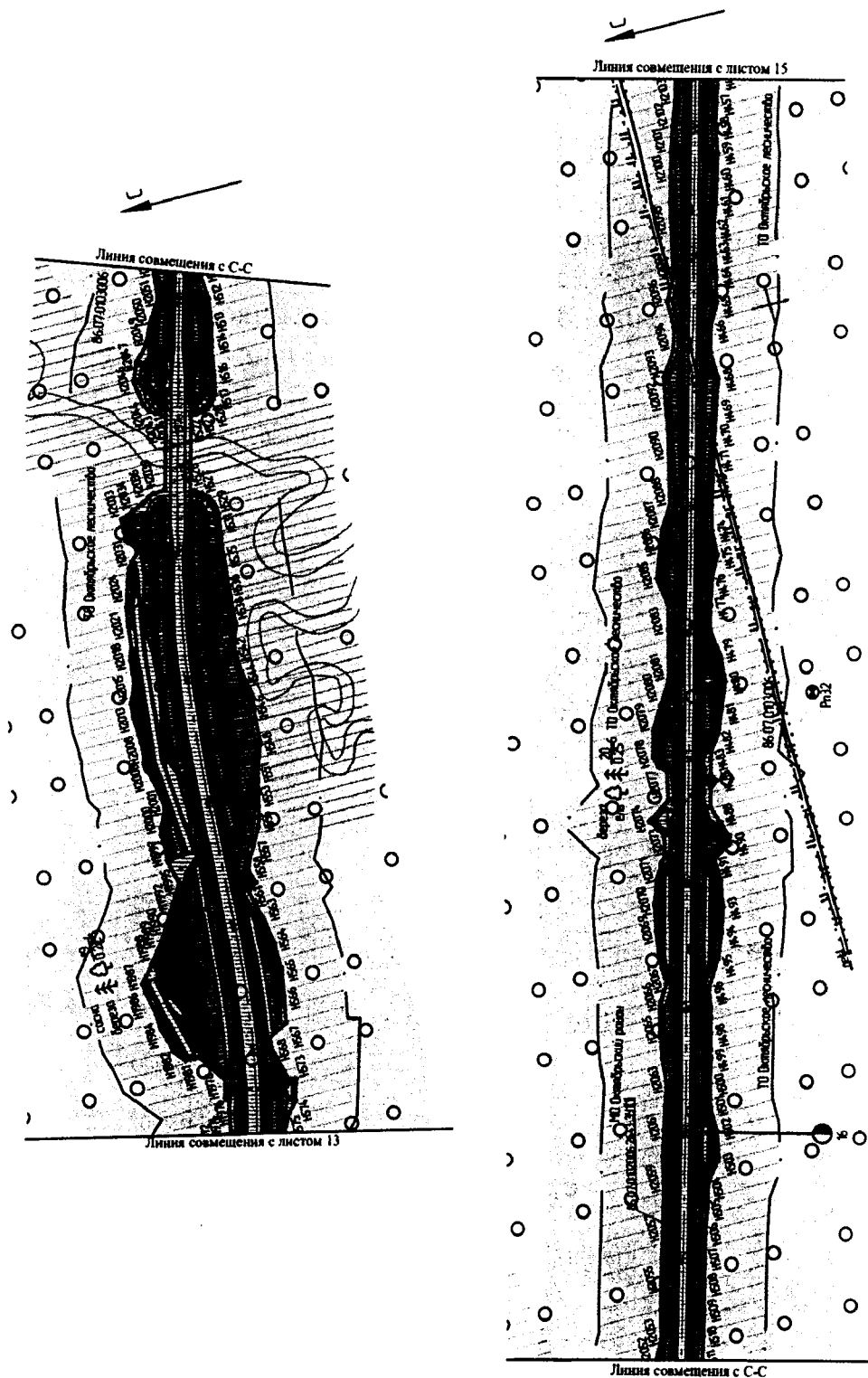


Проект межевания территории для размещения объекта регионального значения Ханты-Мансийского автономного округа – Югры «Строительство мостового перехода через реку Обь в Октябрьском районе» (полоса постоянного отвода автомобильной дороги регионального значения)

Землепользователь:

КУ «Управление автомобильных дорог»

Масштаб 1:5000

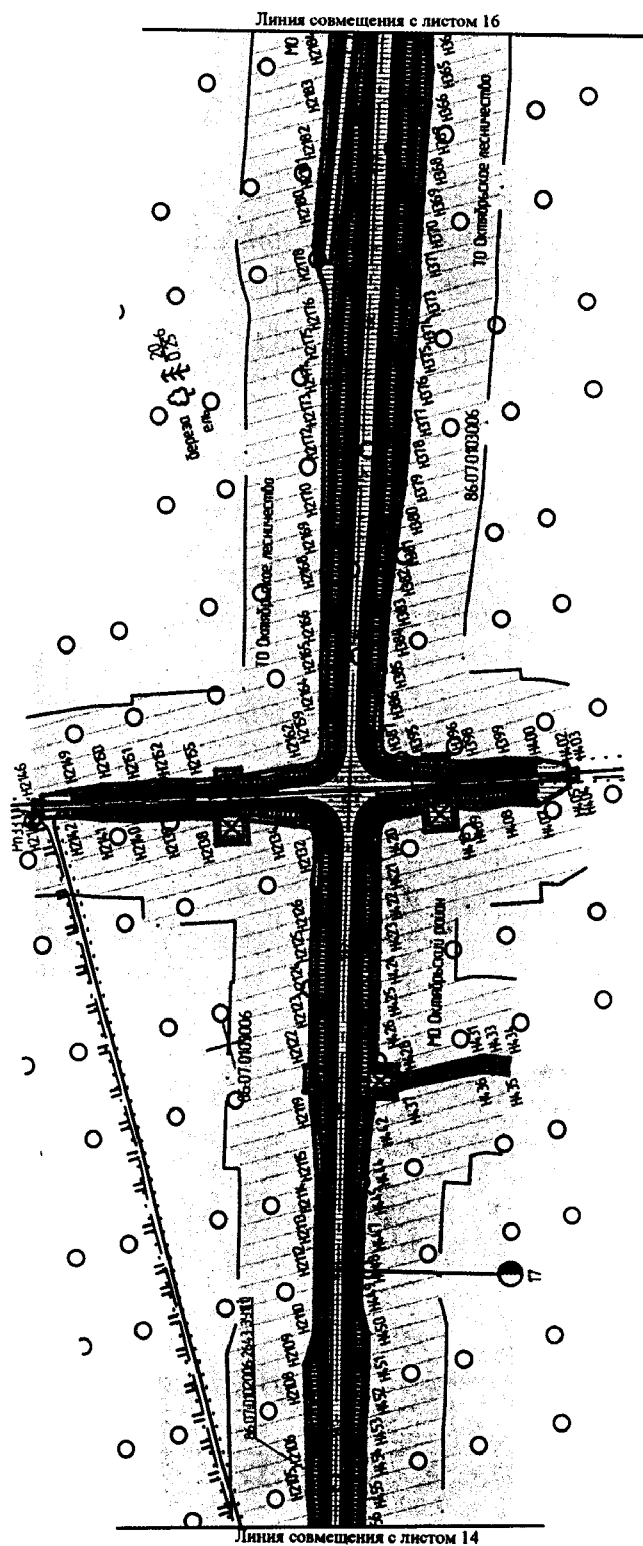


Проект межевания территории для размещения объекта регионального значения Ханты-Мансийского автономного округа – Югры «Строительство мостового перехода через реку Обь в Октябрьском районе» (полоса постоянного отвода автомобильной дороги регионального значения)

Землепользователь:

КУ «Управление автомобильных дорог»

Масштаб 1:5000

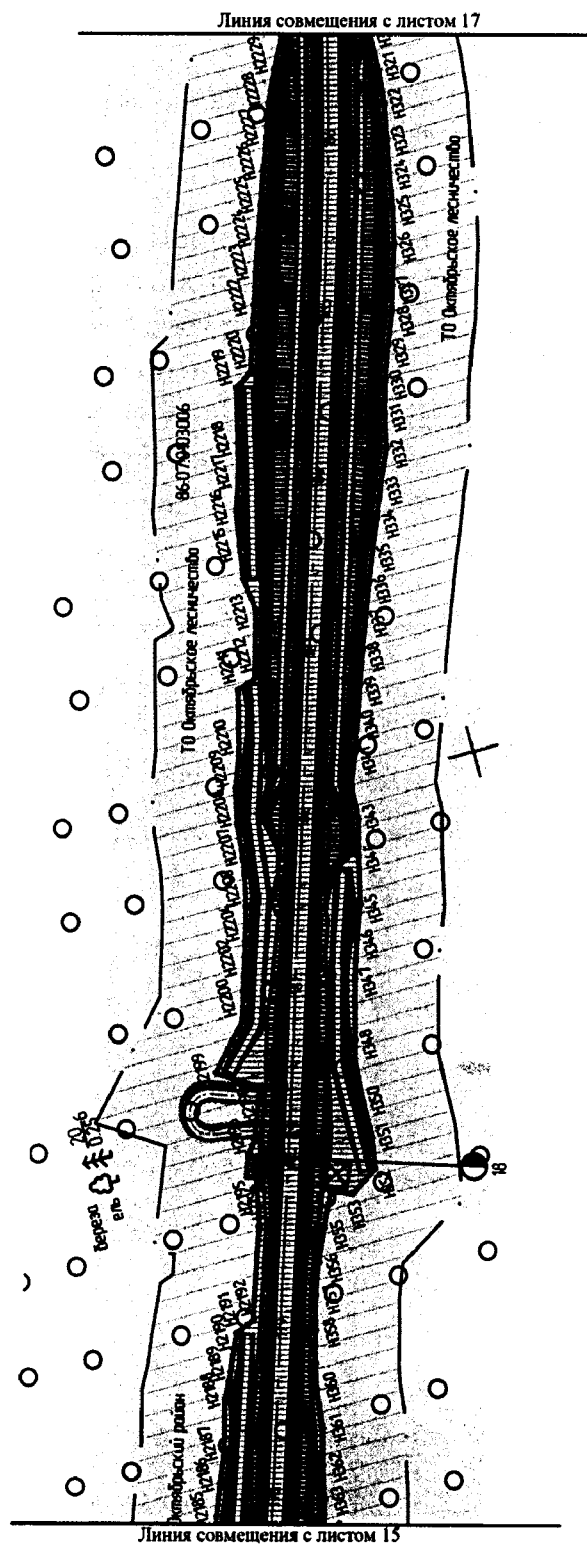


Проект межевания территории для размещения объекта регионального значения Ханты-Мансийского автономного округа – Югры «Строительство мостового перехода через реку Обь в Октябрьском районе» (полоса постоянного отвода автомобильной дороги регионального значения)

Землепользователь:

КУ «Управление автомобильных дорог»

Масштаб 1:5000



КУ «Управление автомобильных дорог»

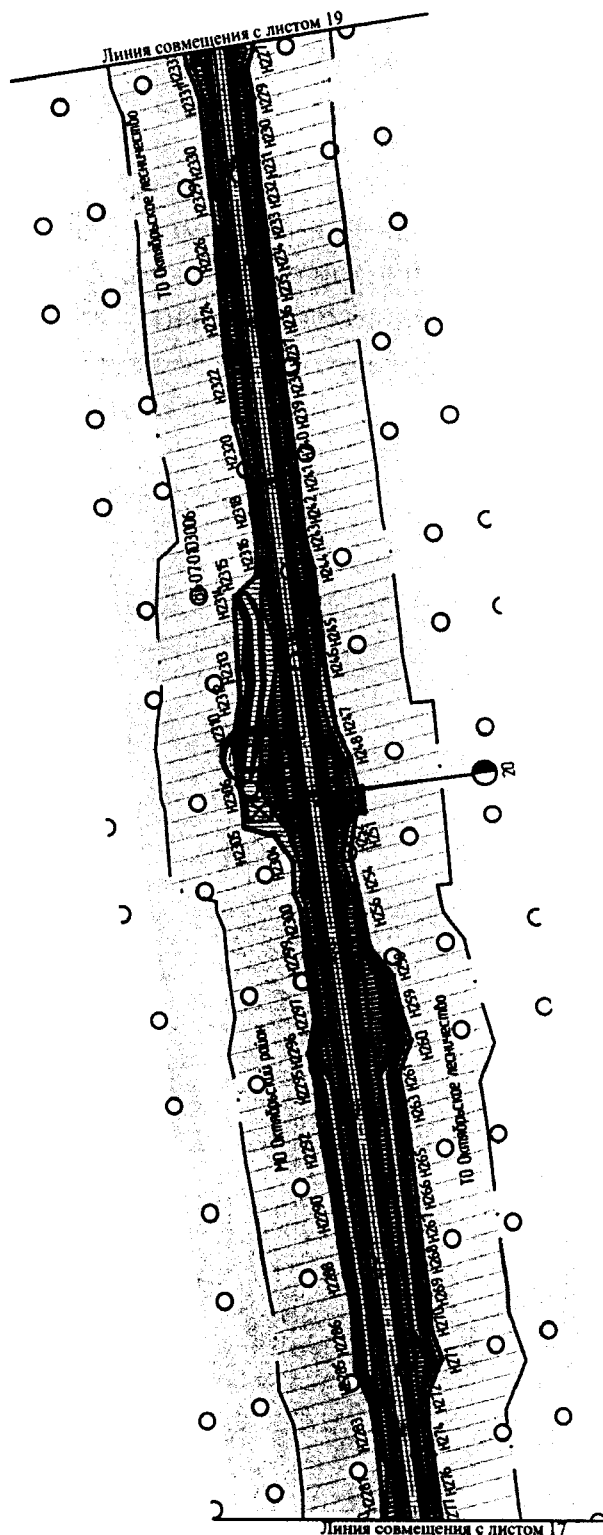

Technical drawing of a river section. The drawing shows a plan view of a river channel with numerous elevation points marked along its banks. The left bank is labeled "Берег с левым" (Left bank) and the right bank is labeled "Берег с правым" (Right bank). The river channel is labeled "Река" (River). The drawing includes a north arrow pointing towards the top right. The elevation points are marked with numbers such as 10271, 10272, 10273, 10274, 10275, 10276, 10277, 10278, 10279, 10280, 10281, 10282, 10283, 10284, 10285, 10286, 10287, 10288, 10289, 10290, 10291, 10292, 10293, 10294, 10295, 10296, 10297, 10298, 10299, 10300, 10301, 10302, 10303, 10304, 10305, 10306, 10307, 10308, 10309, 10310, 10311, 10312, 10313, 10314, 10315, 10316, 10317, 10318, 10319, 10320, 10321, 10322, 10323, 10324, 10325, 10326, 10327, 10328, 10329, 10330, 10331, 10332, 10333, 10334, 10335, 10336, 10337, 10338, 10339, 10340, 10341, 10342, 10343, 10344, 10345, 10346, 10347, 10348, 10349, 10350, 10351, 10352, 10353, 10354, 10355, 10356, 10357, 10358, 10359, 10360, 10361, 10362, 10363, 10364, 10365, 10366, 10367, 10368, 10369, 10370, 10371, 10372, 10373, 10374, 10375, 10376, 10377, 10378, 10379, 10380, 10381, 10382, 10383, 10384, 10385, 10386, 10387, 10388, 10389, 10390, 10391, 10392, 10393, 10394, 10395, 10396, 10397, 10398, 10399, 10400, 10401, 10402, 10403, 10404, 10405, 10406, 10407, 10408, 10409, 10410, 10411, 10412, 10413, 10414, 10415, 10416, 10417, 10418, 10419, 10420, 10421, 10422, 10423, 10424, 10425, 10426, 10427, 10428, 10429, 10430, 10431, 10432, 10433, 10434, 10435, 10436, 10437, 10438, 10439, 10440, 10441, 10442, 10443, 10444, 10445, 10446, 10447, 10448, 10449, 10450, 10451, 10452, 10453, 10454, 10455, 10456, 10457, 10458, 10459, 10460, 10461, 10462, 10463, 10464, 10465, 10466, 10467, 10468, 10469, 10470, 10471, 10472, 10473, 10474, 10475, 10476, 10477, 10478, 10479, 10480, 10481, 10482, 10483, 10484, 10485, 10486, 10487, 10488, 10489, 10490, 10491, 10492, 10493, 10494, 10495, 10496, 10497, 10498, 10499, 10500, 10501, 10502, 10503, 10504, 10505, 10506, 10507, 10508, 10509, 10510, 10511, 10512, 10513, 10514, 10515, 10516, 10517, 10518, 10519, 10520, 10521, 10522, 10523, 10524, 10525, 10526, 10527, 10528, 10529, 10530, 10531, 10532, 10533, 10534, 10535, 10536, 10537, 10538, 10539, 10540, 10541, 10542, 10543, 10544, 10545, 10546, 10547, 10548, 10549, 10550, 10551, 10552, 10553, 10554, 10555, 10556, 10557, 10558, 10559, 10560, 10561, 10562, 10563, 10564, 10565, 10566, 10567, 10568, 10569, 10570, 10571, 10572, 10573, 10574, 10575, 10576, 10577, 10578, 10579, 10580, 10581, 10582, 10583, 10584, 10585, 10586, 10587, 10588, 10589, 10590, 10591, 10592, 10593, 10594, 10595, 10596, 10597, 10598, 10599, 10600, 10601, 10602, 10603, 10604, 10605, 10606, 10607, 10608, 10609, 10610, 10611, 10612, 10613, 10614, 10615, 10616, 10617, 10618, 10619, 10620, 10621, 10622, 10623, 10624, 10625, 10626, 10627, 10628, 10629, 10630, 10631, 10632, 10633, 10634, 10635, 10636, 10637, 10638, 10639, 10640, 10641, 10642, 10643, 10644, 10645, 10646, 10647, 10648, 10649, 10650, 10651, 10652, 10653, 10654, 10655, 10656, 10657, 10658, 10659, 10660, 10661, 10662, 10663, 10664, 10665, 10666, 10667, 10668, 10669, 10670, 10671, 10672, 10673, 10674, 10675, 10676, 10677, 10678, 10679, 10680, 10681, 10682, 10683, 10684, 10685, 10686, 10687, 10688, 10689, 10690, 10691, 10692, 10693, 10694, 10695, 10696, 10697, 10698, 10699, 10700, 10701, 10702, 10703, 10704, 10705, 10706, 10707, 10708, 10709, 10710, 10711, 10712, 10713, 10714, 10715, 10716, 10717, 10718, 10719, 10720, 10721, 10722, 10723, 10724, 10725, 10726, 10727, 10728, 10729, 10730, 10731, 10732, 10733, 10734, 10735, 10736, 10737, 10738, 10739, 10740, 10741, 10742, 10743, 10744, 10745, 10746, 10747, 10748, 10749, 10750, 10751, 10752, 10753, 10754, 10755, 10756, 10757, 10758, 10759, 10760, 10761, 10762, 10763, 10764, 10765, 10766, 10767, 10768, 10769, 10770, 10771, 10772, 10773, 10774, 10775, 10776, 10777, 10778, 10779, 10780, 10781, 10782, 10783, 10784, 10785, 10786, 10787, 10788, 10789, 10790, 10791, 10792, 10793, 10794, 10795, 10796, 10797, 10798, 10799, 10800, 10801, 10802, 10803, 10804, 10805, 10806, 10807, 10808, 10809, 10810, 10811, 10812, 10813, 10814, 10815, 10816, 10817, 10818, 10819, 10820, 10821, 10822, 10823, 10824, 10825, 10826, 10827, 10828, 10829, 10830, 10831, 10832, 10833, 10834, 10835, 10836, 10837, 10838, 10839

Проект межевания территории для размещения объекта
регионального значения Ханты-Мансийского автономного
округа – Югры «Строительство мостового перехода через реку
Обь в Октябрьском районе» (полоса постоянного отвода
автомобильной дороги регионального значения)

Землепользователь:

КУ «Управление автомобильных дорог»

Масштаб 1:5000

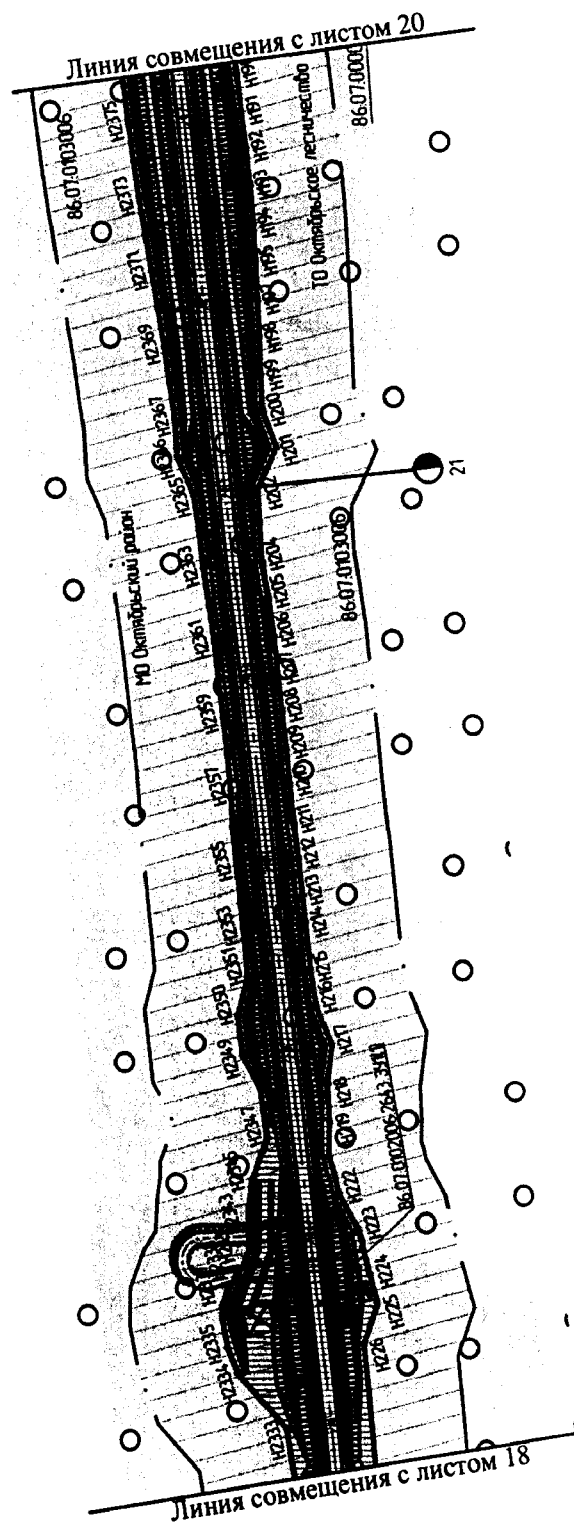


Проект межевания территории для размещения объекта регионального значения Ханты-Мансийского автономного округа – Югры «Строительство мостового перехода через реку Обь в Октябрьском районе» (полоса постоянного отвода автомобильной дороги регионального значения)

Землепользователь:

КУ «Управление автомобильных дорог»

Масштаб 1:5000

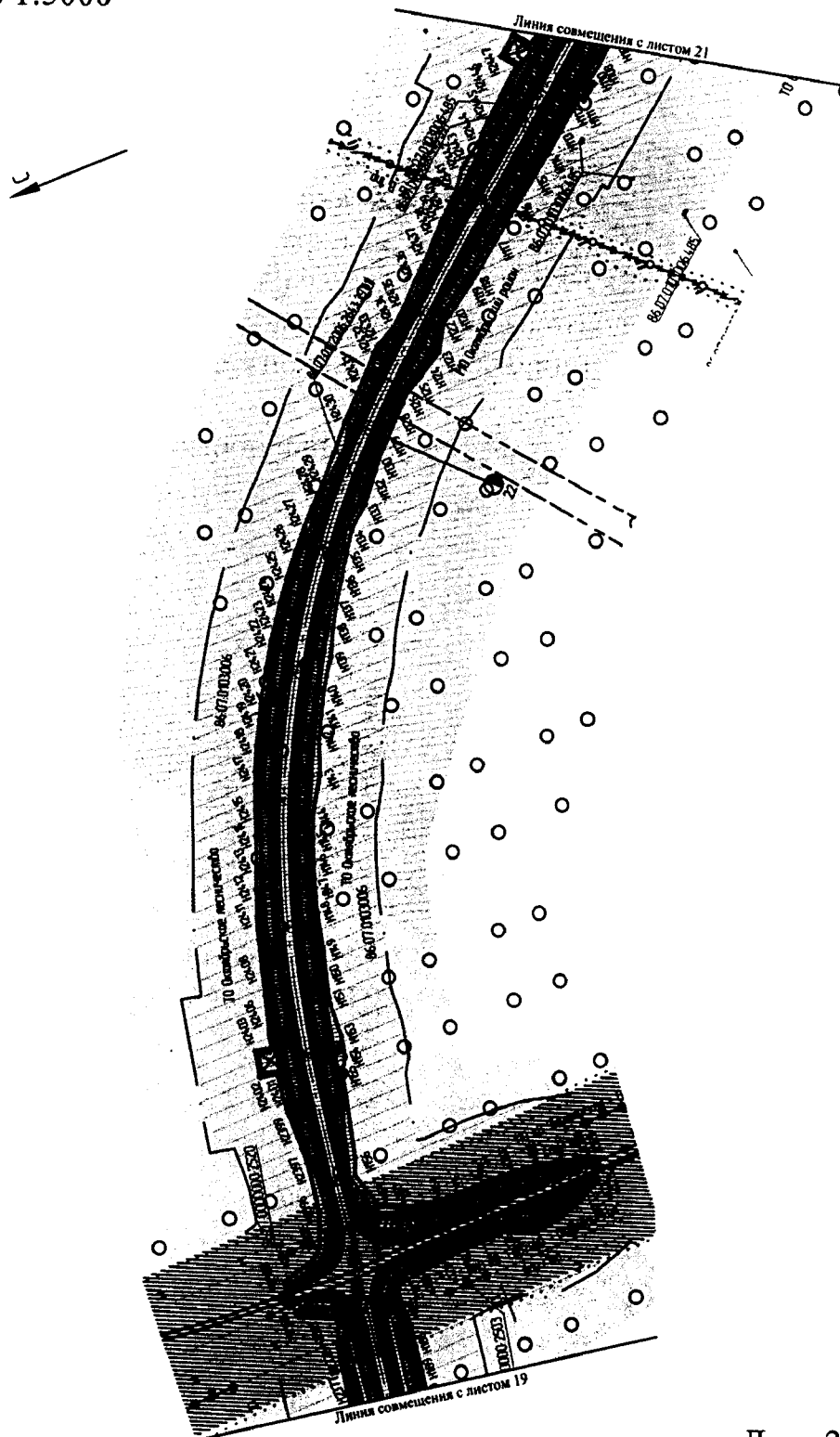


Проект межевания территории для размещения
объекта регионального значения Ханты-
Мансийского автономного округа – Югры
«Строительство мостового перехода через реку Обь
в Октябрьском районе» (полоса постоянного отвода
автомобильной дороги регионального значения)

Землепользователь:

КУ «Управление автомобильных дорог»

Масштаб 1:5000

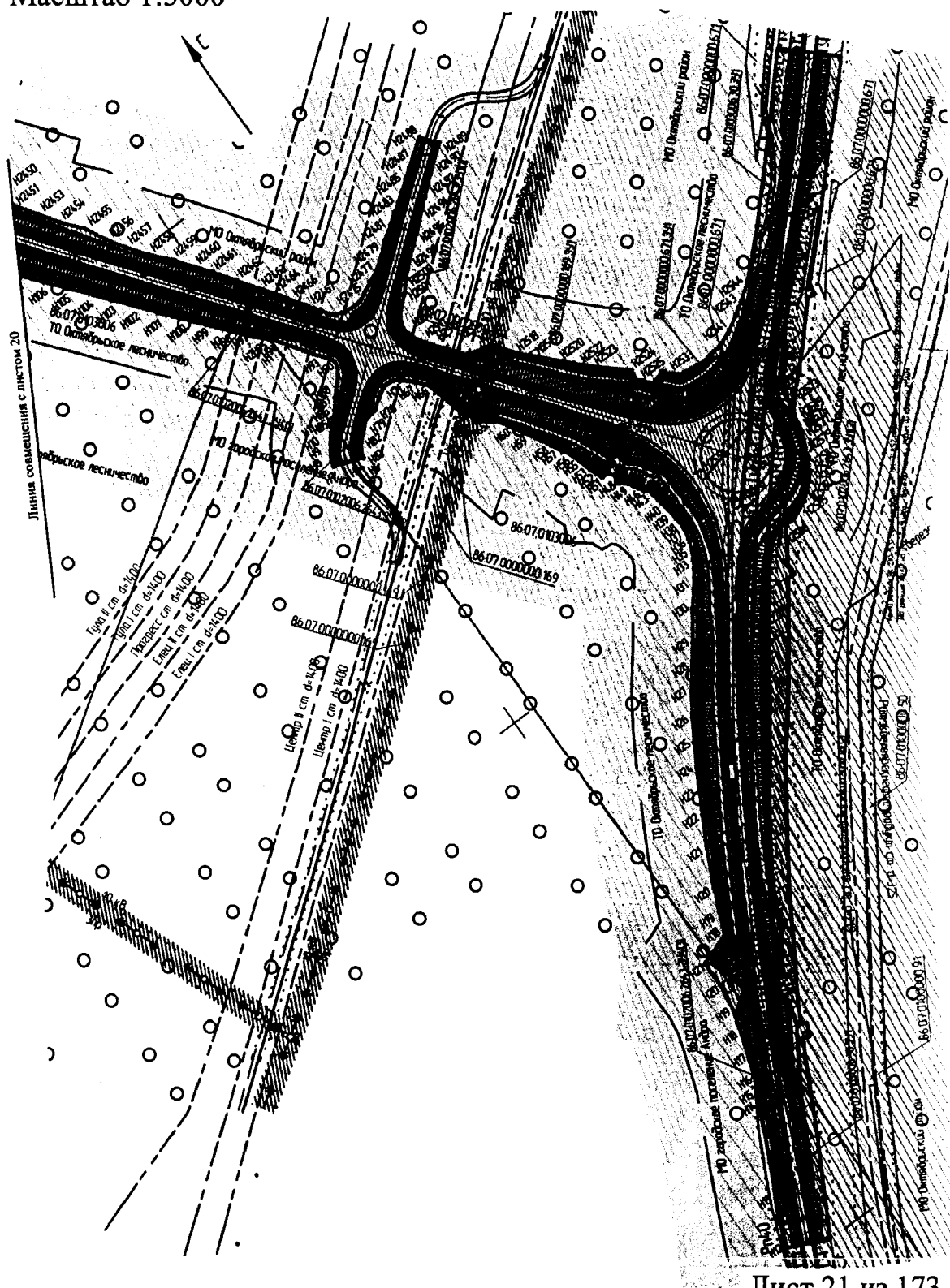


Проект межевания территории для размещения объекта
регионального значения Ханты-Мансийского автономного округа –
Югры «Строительство мостового перехода через реку Обь в
Октябрьском районе» (полоса постоянного отвода автомобильной
дороги регионального значения)

Землепользователь:

КУ «Управление автомобильных дорог»

Масштаб 1:5000



Проект межевания территории для размещения объекта
регионального значения Ханты-Мансийского автономного
округа – Югры «Строительство мостового перехода через реку
Обь в Октябрьском районе» (полоса постоянного отвода
автомобильной дороги регионального значения)

Землепользователь:

КУ «Управление автомобильных дорог»

система координат: МСК-86

Каталог координат границ земельного участка 86:07:0102006:3У1

Номер	X	Y
н1	1131252.83	2478059.75
н2	1131292.56	2478099.44
н3	1131348.93	2478166.00
н4	1131340.03	2478162.41
н5	1131321.60	2478155.13
н6	1131303.17	2478147.81
н7	1131284.78	2478140.54
н8	1131266.18	2478133.91
н9	1131247.32	2478127.71
н10	1131229.41	2478121.13
н11	1131210.00	2478114.42
н12	1131191.12	2478108.36
н13	1131172.38	2478101.73
н14	1131153.71	2478095.07
н15	1131135.04	2478088.43
н16	1131116.36	2478081.82
н17	1131097.67	2478075.35
н18	1131078.82	2478069.42
н19	1131059.86	2478063.80
н20	1131040.77	2478058.53
н21	1131021.66	2478053.30
н22	1131002.53	2478048.12
н23	1130983.41	2478043.00
н24	1130964.19	2478038.13
н25	1130945.05	2478032.93
н26	1130925.92	2478027.82
н27	1130906.76	2478022.88
н28	1130887.54	2478018.17
н29	1130868.27	2478013.65
н30	1130848.96	2478009.27
н31	1130829.62	2478004.93
н32	1130810.31	2478000.52
н33	1130790.97	2477996.26
н34	1130771.62	2477992.06
н35	1130752.23	2477987.97
н36	1130732.83	2477983.98

Номер	X	Y
н37	1130718.46	2477981.09
н38	1130713.41	2477980.07
н39	1130693.98	2477976.19
н40	1130674.52	2477972.39
н41	1130667.83	2477971.11
н42	1130662.30	2477974.48
н43	1130654.43	2477973.40
н44	1130645.38	2477972.23
н45	1130640.59	2477966.56
н46	1130637.11	2477963.64
н47	1130623.95	2477961.25
н48	1130610.67	2477959.84
н49	1130598.44	2477959.65
н50	1130588.55	2477960.63
н51	1130577.46	2477964.11
н52	1130563.11	2477972.27
н53	1130546.70	2477986.79
н54	1130532.50	2478010.78
н55	1130520.22	2478049.31
н56	1130507.99	2478094.99
н57	1130498.38	2478130.24
н58	1130491.94	2478102.53
н59	1130483.20	2478073.96
н60	1130473.67	2478051.24
н61	1130474.33	2478046.96
н62	1130479.09	2478020.25
н63	1130483.89	2477998.26
н64	1130484.95	2477991.73
н65	1130485.48	2477985.13
н66	1130485.48	2477978.50
н67	1130485.11	2477974.79
н68	1130484.42	2477971.12
н69	1130483.42	2477967.52
н70	1130482.12	2477964.02
н71	1130476.89	2477954.39
н72	1130470.39	2477946.55
н73	1130463.88	2477941.17

Проект межевания территории для размещения объекта
регионального значения Ханты-Мансийского автономного
округа – Югры «Строительство мостового перехода через реку
Обь в Октябрьском районе» (полоса постоянного отвода
автомобильной дороги регионального значения)

Землепользователь:

КУ «Управление автомобильных дорог»

Каталог координат границ земельного участка 86:07:0102006:ЗУ1

Номер	X	Y
н74	1130456.04	2477937.15
н75	1130451.49	2477935.44
н76	1130446.85	2477933.99
н77	1130442.13	2477932.82
н78	1130425.53	2477929.89
н79	1130396.02	2477924.47
н80	1130368.98	2477919.49
н81	1130332.81	2477885.72
н82	1130321.70	2477877.18
н83	1130290.46	2477864.99
н84	1130276.93	2477860.53
н85	1130332.61	2477866.47
н86	1130333.18	2477862.38
н87	1130343.41	2477864.01
н88	1130342.82	2477867.70
н89	1130409.42	2477875.82
н90	1130449.81	2477879.31
н91	1130459.26	2477879.26
н92	1130474.29	2477876.09
н93	1130479.99	2477872.85
н94	1130487.29	2477868.88
н95	1130494.81	2477864.63
н96	1130504.87	2477859.38
н97	1130512.55	2477856.75
н98	1130521.32	2477855.02
н99	1130530.24	2477854.52
н100	1130538.30	2477855.13
н101	1130547.25	2477857.04
н102	1130555.64	2477859.97
н103	1130559.66	2477861.85
н104	1130563.53	2477864.02
н105	1130567.25	2477866.44
н106	1130578.12	2477875.13
н107	1130585.95	2477883.69
н108	1130594.54	2477892.48
н109	1130605.66	2477898.42
н110	1130614.19	2477901.29
н111	1130627.12	2477904.07

Номер	X	Y
н112	1130632.83	2477905.09
н113	1130644.53	2477905.80
н114	1130647.28	2477906.22
н115	1130657.95	2477900.88
н116	1130666.94	2477902.68
н117	1130674.88	2477904.26
н118	1130679.07	2477909.35
н119	1130705.90	2477913.74
н120	1130725.83	2477916.99
н121	1130745.74	2477920.52
н122	1130765.60	2477924.19
н123	1130785.44	2477928.01
н124	1130805.25	2477931.98
н125	1130825.03	2477936.09
н126	1130844.79	2477940.36
н127	1130864.50	2477944.77
н128	1130884.19	2477949.35
н129	1130903.85	2477954.07
н130	1130923.42	2477959.06
н131	1130943.00	2477964.02
н132	1130962.54	2477969.14
н133	1130982.06	2477974.36
н134	1131001.52	2477979.78
н135	1131020.99	2477985.20
н136	1131040.32	2477991.05
н137	1131059.73	2477996.64
н138	1131079.03	2478002.63
н139	1131098.27	2478008.63
н140	1131117.67	2478014.23
н141	1131136.99	2478020.39
н142	1131156.04	2478027.21
н143	1131175.07	2478033.90
н144	1131194.17	2478040.63
н145	1131208.38	2478046.40
н146	1131212.88	2478047.84
н147	1131231.92	2478054.23
н1	1131252.83	2478059.75

Проект межевания территории для размещения объекта
регионального значения Ханты-Мансийского автономного округа –
Югры «Строительство мостового перехода через реку Обь в
Октябрьском районе» (полоса постоянного отвода автомобильной
дороги регионального значения)

Землепользователь:

КУ «Управление автомобильных дорог»

Каталог координат границ земельного участка 86:07:0102006:161:3У1

Номер	X	Y
86:07:0102006:161:3У1(1)		
н1	1133030.38	2479609.54
н2	1133035.94	2479616.49
н3	1133004.66	2479641.50
н4	1132999.10	2479634.55
н1	1133030.38	2479609.54
86:07:0102006:161:3У1(2)		
н5	1132977.41	2479522.68
н6	1132982.07	2479530.27
н7	1132947.94	2479551.22
н8	1132943.28	2479543.63
н5	1132977.41	2479522.68
86:07:0102006:161:3У1(3)		
н9	1132933.12	2479450.13
н10	1132937.77	2479457.72
н11	1132903.65	2479478.67
н12	1132898.99	2479471.08
н9	1132933.12	2479450.13
86:07:0102006:161:3У1(4)		
н13	1132888.47	2479378.89
н14	1132893.00	2479386.08
н15	1132859.57	2479407.13
н16	1132855.04	2479399.93
н13	1132888.47	2479378.89
86:07:0102006:161:3У1(5)		
н17	1132841.84	2479307.97
н18	1132846.59	2479315.03
н19	1132813.82	2479337.08
н20	1132809.07	2479330.04
н17	1132841.84	2479307.97
86:07:0102006:161:3У1(6)		
н21	1132699.19	2479225.10
н22	1132696.19	2479219.99
н23	1132687.69	2479207.84
н24	1132682.89	2479201.04
н25	1132672.85	2479172.52
н26	1132656.05	2479151.14
н27	1132643.85	2479135.48
н28	1132631.75	2479119.77
н29	1132619.41	2479104.28
н30	1132606.95	2479088.95
н31	1132596.36	2479077.33
н32	1132591.90	2479077.98

Номер	X	Y
н33	1132580.01	2479065.49
н34	1132580.93	2479061.04
н35	1132567.54	2479044.18
н36	1132555.23	2479028.73
н37	1132541.97	2479014.08
н38	1132528.82	2478999.25
н39	1132515.36	2478984.76
н40	1132501.63	2478970.49
н41	1132487.60	2478956.45
н42	1132473.94	2478941.98
н43	1132460.54	2478927.33
н44	1132447.10	2478912.78
н45	1132433.54	2478898.35
н46	1132419.80	2478884.16
н47	1132405.49	2478870.52
н48	1132391.07	2478856.93
н49	1132376.48	2478843.54
н50	1132361.81	2478830.21
н51	1132347.09	2478816.94
н52	1132335.84	2478806.87
н53	1132332.38	2478803.46
н54	1132318.24	2478789.59
н55	1132309.48	2478781.10
н56	1132302.92	2478780.92
н57	1132290.56	2478769.06
н58	1132289.70	2478762.13
н59	1132275.31	2478748.53
н60	1132271.12	2478744.67
н61	1132260.73	2478735.17
н62	1132245.89	2478722.08
н63	1132230.96	2478709.07
н64	1132215.92	2478696.19
н65	1132200.80	2478683.42
н66	1132185.42	2478670.98
н67	1132169.93	2478658.65
н68	1132154.33	2478646.48
н69	1132136.95	2478633.36
н70	1132122.66	2478622.70
н71	1132106.99	2478610.43
н72	1132091.44	2478598.11
н73	1132076.12	2478585.48
н74	1132060.78	2478572.94
н75	1132045.35	2478560.51

Проект межевания территории для размещения объекта регионального значения Ханты-Мансийского автономного округа – Югры «Строительство мостового перехода через реку Обь в Октябрьском районе» (полоса постоянного отвода автомобильной дороги регионального значения)

Землепользователь:

КУ «Управление автомобильных дорог»

Каталог координат границ земельного участка 86:07:0102006:161:3У1

Номер	X	Y
н76	1132029.87	2478548.19
н77	1132014.00	2478536.42
н78	1132000.76	2478526.95
н79	1131997.92	2478524.93
н80	1131981.64	2478513.75
н81	1131964.72	2478503.23
н82	1131948.86	2478491.19
н83	1131932.63	2478479.97
н84	1131916.13	2478469.09
н85	1131899.41	2478458.51
н86	1131882.57	2478448.08
н87	1131865.69	2478437.71
н88	1131848.79	2478427.35
н89	1131831.89	2478417.00
н90	1131814.99	2478406.66
н91	1131798.09	2478396.32
н92	1131781.18	2478386.02
н93	1131764.22	2478375.81
н94	1131747.18	2478365.72
н95	1131730.10	2478355.72
н96	1131712.95	2478345.84
н97	1131695.71	2478336.11
н98	1131678.41	2478326.51
н99	1131661.04	2478316.99
н100	1131626.37	2478297.74
н101	1131621.71	2478296.28
н102	1131609.61	2478289.35
н103	1131597.89	2478283.31
н104	1131591.70	2478278.55
н105	1131574.38	2478268.87
н106	1131557.02	2478259.81
н107	1131538.36	2478253.22
н108	1131528.83	2478249.60
н109	1131519.98	2478244.74
н110	1131502.47	2478235.90
н111	1131484.26	2478228.14
н112	1131465.86	2478219.99
н113	1131449.32	2478208.51
н114	1131431.39	2478200.76
н115	1131413.16	2478192.95
н116	1131394.97	2478185.05
н117	1131376.71	2478177.39
н118	1131358.40	2478169.83

Номер	X	Y
н119	1131348.93	2478166.00
н120	1131292.56	2478099.44
н121	1131252.83	2478059.75
н122	1131270.63	2478066.61
н123	1131289.42	2478074.08
н124	1131308.13	2478081.69
н125	1131326.80	2478089.45
н126	1131345.37	2478097.36
н127	1131363.95	2478105.24
н128	1131382.48	2478113.18
н129	1131401.07	2478121.02
н130	1131419.61	2478129.00
н131	1131438.11	2478137.08
н132	1131456.56	2478145.24
н133	1131474.99	2478153.49
н134	1131493.35	2478161.90
н135	1131511.59	2478170.54
н136	1131529.83	2478179.07
н137	1131535.24	2478181.66
н138	1131541.00	2478182.25
н139	1131542.45	2478181.40
н140	1131544.13	2478180.54
н141	1131546.55	2478178.85
н142	1131549.14	2478176.56
н143	1131551.91	2478174.14
н144	1131554.78	2478171.66
н145	1131560.84	2478167.02
н146	1131565.25	2478164.54
н147	1131569.56	2478162.20
н148	1131573.97	2478159.91
н149	1131580.88	2478156.65
н150	1131584.30	2478154.69
н151	1131587.92	2478152.71
н152	1131594.04	2478149.64
н153	1131598.23	2478147.82
н154	1131602.41	2478146.12
н155	1131606.58	2478144.54
н156	1131610.74	2478143.07
н157	1131614.97	2478141.67
н158	1131619.28	2478140.57
н159	1131623.48	2478139.57
н160	1131627.65	2478138.64
н161	1131631.80	2478137.76

Проект межевания территории для размещения объекта регионального значения Ханты-Мансийского автономного округа – Югры «Строительство мостового перехода через реку Обь в Октябрьском районе» (полоса постоянного отвода автомобильной дороги регионального значения)

Землепользователь:

КУ «Управление автомобильных дорог»

Каталог координат границ земельного участка 86:07:0102006:161:3У1

Номер	X	Y
н162	1131635.89	2478136.95
н163	1131639.44	2478136.17
н164	1131639.44	2478135.41
н165	1131639.44	2478134.68
н166	1131639.44	2478133.96
н167	1131639.44	2478133.25
н168	1131639.44	2478132.80
н169	1131639.44	2478130.56
н170	1131639.44	2478128.32
н171	1131639.44	2478125.75
н172	1131639.44	2478123.18
н173	1131639.44	2478120.24
н174	1131639.44	2478110.98
н175	1131639.44	2478113.58
н176	1131639.44	2478111.54
н177	1131639.44	2478119.06
н178	1131639.44	2478121.06
н179	1131639.44	2478122.91
н180	1131639.44	2478134.66
н181	1131639.44	2478138.50
н182	1131639.44	2478142.65
н183	1131639.44	2478146.79
н184	1131639.44	2478151.20
н185	1131639.44	2478155.60
н186	1131639.44	2478156.69
н187	1131639.44	2478158.45
н188	1131639.44	2478160.22
н189	1131639.44	2478161.98
н190	1131639.44	2478163.75
н191	1131639.44	2478165.52
н192	1131639.44	2478167.57
н193	1131639.44	2478169.63
н194	1131639.44	2478171.72
н195	1131639.44	2478173.84
н196	1131639.44	2478175.99
н197	1131639.44	2478178.13
н198	1131639.44	2478180.27
н199	1131639.44	2478182.45
н200	1131639.44	2478184.68
н201	1131639.44	2478186.96
н202	1131639.44	2478188.20
н203	1131639.44	2478190.39
н204	1131639.44	2478192.70

Номер	X	Y
н205	1131639.44	2478194.87
н206	1131639.44	2478200.32
н207	1131639.44	2478203.77
н208	1131639.44	2478207.19
н209	1131639.44	2478209.14
н210	1131639.44	2478209.63
н211	1131639.44	2478223.56
н212	1131639.44	2478227.58
н213	1131639.44	2478229.66
н214	1131639.44	2478231.75
н215	1131639.44	2478235.92
н216	1131639.44	2478237.97
н217	1131639.44	2478240.09
н218	1131639.44	2478248.89
н219	1131639.44	2478255.23
н220	1131639.44	2478258.01
н221	1131639.44	2478267.66
н222	1131639.44	2478277.36
н223	1131639.44	2478287.15
н224	1131639.44	2478297.29
н225	1131639.44	2478307.24
н226	1131639.44	2478317.29
н227	1131639.44	2478327.45
н228	1131639.44	2478337.74
н229	1131639.44	2478348.42
н230	1131639.44	2478359.32
н231	1131639.44	2478370.60
н232	1131639.44	2478381.83
н233	1131639.44	2478393.21
н234	1131639.44	2478404.81
н235	1131639.44	2478416.01
н236	1131639.44	2478427.27
н237	1131639.44	2478438.73
н238	1131639.44	2478450.11
н239	1131639.44	2478462.56
н240	1131639.44	2478474.44
н241	1131639.44	2478486.34
н242	1131639.44	2478498.19
н243	1131639.44	2478509.77
н244	1131639.44	2478521.23
н245	1131639.44	2478532.86
н246	1131639.44	2478544.61
н247	1131639.44	2478556.45

Проект межевания территории для размещения объекта
регионального значения Ханты-Мансийского автономного округа
– Югры «Строительство мостового перехода через реку Обь в
Октябрьском районе» (полоса постоянного отвода автомобильной
дороги регионального значения)

Землепользователь:

КУ «Управление автомобильных дорог»

Каталог координат границ земельного участка 86:07:0102006:161:ЗУ1

Номер	X	Y
н248	1131639.44	2478565.50
н249	1131639.44	2478580.42
н250	1131639.44	2478594.93
н251	1131639.44	2478608.19
н252	1131639.44	2478621.39
н253	1131639.44	2478634.69
н254	1131639.44	2478647.96
н255	1131639.44	2478661.19
н256	1131639.44	2478674.41
н257	1131639.44	2478687.75
н258	1131639.44	2478697.28
н259	1131639.44	2478701.14
н260	1131639.44	2478714.57
н261	1131639.44	2478714.64
н262	1131639.44	2478724.35
н263	1131639.44	2478726.11
н264	1131639.44	2478732.69
н265	1131639.44	2478740.98
н266	1131639.44	2478754.47
н267	1131639.44	2478768.16
н268	1131639.44	2478782.60
н269	1131639.44	2478797.21
н270	1131639.44	2478811.97
н271	1131639.44	2478826.76
н272	1131639.44	2478841.43
н273	1131639.44	2478856.00
н274	1131639.44	2478870.43
н275	1131639.44	2478884.98
н276	1131639.44	2478899.67
н277	1131639.44	2478914.57
н278	1131639.44	2478929.67
н279	1131639.44	2478944.84
н280	1131639.44	2478960.06
н281	1131639.44	2478975.08
н282	1131639.44	2478990.38
н283	1131639.44	2479005.70
н284	1131639.44	2479020.37
н285	1131639.44	2479024.53
н286	1131639.44	2479032.50
н287	1131639.44	2479041.47
н288	1131639.44	2479052.25
н289	1131639.44	2479067.68
н290	1131639.44	2479083.16

Номер	X	Y
н291	1131639.44	2479098.86
н292	1131639.44	2479114.61
н293	1131639.44	2479130.37
н294	1131639.44	2479136.61
н295	1131639.44	2479142.52
н296	1131639.44	2479146.14
н297	1131639.44	2479159.40
н298	1131639.44	2479161.67
н299	1131639.44	2479168.10
н300	1131639.44	2479183.80
н301	1131639.44	2479193.45
н302	1131639.44	2479199.83
н303	1131639.44	2479209.13
н304	1131639.44	2479221.03
н305	1131639.44	2479224.06
н306	1131639.44	2479224.80
н307	1131639.44	2479225.10
н308	1131639.44	2479225.11
н309	1131639.44	2479224.75
н310	1131639.44	2479223.93
н311	1131639.44	2479220.01
н312	1131639.44	2479215.84
н313	1131639.44	2479210.31
н314	1131639.44	2479206.85
н315	1131639.44	2479205.59
н316	1131639.44	2479204.55
н317	1131639.44	2479203.77
н318	1131639.44	2479203.27
н319	1131639.44	2479203.01
н320	1131639.44	2479203.01
н321	1131639.44	2479203.28
н322	1131639.44	2479203.80
н323	1131639.44	2479204.59
н324	1131639.44	2479205.62
н325	1131639.44	2479206.89
н326	1131639.44	2479208.38
н327	1131639.44	2479210.09
н328	1131639.44	2479211.99
н329	1131639.44	2479214.07
н330	1131639.44	2479216.30
н331	1131639.44	2479218.67
н332	1131639.44	2479221.16
н333	1131639.44	2479223.73

Проект межевания территории для размещения объекта
регионального значения Ханты-Мансийского автономного округа –
Югры «Строительство мостового перехода через реку Обь в
Октябрьском районе» (полоса постоянного отвода автомобильной
дороги регионального значения)

Землепользователь:

КУ «Управление автомобильных дорог»

Каталог координат границ земельного участка 86:07:0102006:161:ЗУ1

Номер	X	Y
н334	1131639.44	2479226.36
н335	1131639.44	2479229.03
н336	1131639.44	2479231.71
н337	1131639.44	2479234.38
н338	1131639.44	2479237.00
н339	1131639.44	2479239.58
н340	1131639.44	2479242.06
н341	1131639.44	2479244.41
н342	1131639.44	2479246.64
н343	1131639.44	2479248.71
н344	1131639.44	2479254.61
н345	1131639.44	2479259.05
н346	1131639.44	2479263.53
н347	1131639.44	2479268.13
н348	1131639.44	2479272.71
н349	1131639.44	2479277.31
н350	1131639.44	2479281.89
н351	1131639.44	2479286.48
н352	1131639.44	2479291.14
н353	1131639.44	2479296.09
н354	1131639.44	2479300.58
н355	1131639.44	2479304.81
н356	1131639.44	2479311.37
н357	1131639.44	2479320.56
н358	1131639.44	2479327.59
н359	1131639.44	2479334.72
н360	1131639.44	2479341.95
н361	1131639.44	2479348.97
н362	1131639.44	2479352.84
н363	1131639.44	2479355.21
н364	1131639.44	2479357.47
н365	1131639.44	2479359.63
н366	1131639.44	2479361.68
н367	1131639.44	2479363.63
н368	1131639.44	2479365.48
н369	1131639.44	2479367.23
н370	1131639.44	2479368.86
н371	1131639.44	2479370.38
н372	1131639.44	2479371.79
н373	1131639.44	2479373.08
н374	1131639.44	2479374.29
н375	1131639.44	2479375.37
н376	1131639.44	2479376.33

Номер	X	Y
н377	1131639.44	2479377.19
н378	1131639.44	2479377.93
н379	1131639.44	2479378.55
н380	1131639.44	2479379.07
н381	1131639.44	2479379.48
н382	1131639.44	2479379.77
н383	1131639.44	2479379.94
н384	1131639.44	2479380.00
н385	1131639.44	2479379.95
н386	1131639.44	2479379.77
н387	1131639.44	2479379.49
н388	1131639.44	2479379.08
н389	1131639.44	2479378.57
н390	1131639.44	2479377.94
н391	1131639.44	2479377.20
н392	1131639.44	2479376.31
н393	1131639.44	2479375.04
н394	1131639.44	2479373.41
н395	1131639.44	2479369.21
н396	1131639.44	2479366.68
н397	1131639.44	2479363.93
н398	1131639.44	2479360.98
н399	1131639.44	2479357.90
н400	1131639.44	2479354.71
н401	1131639.44	2479351.48
н402	1131639.44	2479348.24
н403	1131639.44	2479345.06
н404	1131639.44	2479341.98
н405	1131639.44	2479339.05
н406	1131639.44	2479336.30
н407	1131639.44	2479333.78
н408	1131639.44	2479331.53
н409	1131639.44	2479329.59
н410	1131639.44	2479327.98
н411	1131639.44	2479326.73
н412	1131639.44	2479325.86
н413	1131639.44	2479325.37
н414	1131639.44	2479325.29
н415	1131639.44	2479325.60
н416	1131639.44	2479326.32
н417	1131639.44	2479327.40
н418	1131639.44	2479328.87
н419	1131639.44	2479331.51

Проект межевания территории для размещения объекта регионального значения Ханты-Мансийского автономного округа – Югры «Строительство мостового перехода через реку Обь в Октябрьском районе» (полоса постоянного отвода автомобильной дороги регионального значения)

Землепользователь:

КУ «Управление автомобильных дорог»

Каталог координат границ земельного участка 86:07:0102006:161:3У1

Номер	X	Y
н420	1131639.44	2479332.43
н421	1131639.44	2479333.07
н422	1131639.44	2479333.41
н423	1131639.44	2479333.48
н424	1131639.44	2479333.28
н425	1131639.44	2479332.79
н426	1131639.44	2479332.25
н427	1131639.44	2479331.00
н428	1131639.44	2479329.62
н429	1131639.44	2479328.12
н430	1131639.44	2479325.28
н431	1131639.44	2479323.40
н432	1131639.44	2479322.76
н433	1131639.44	2479319.99
н434	1131639.44	2479317.76
н435	1131639.44	2479315.43
н436	1131639.44	2479313.18
н437	1131639.44	2479310.84
н438	1131639.44	2479308.29
н439	1131639.44	2479305.52
н440	1131639.44	2479302.52
н441	1131639.44	2479299.33

Номер	X	Y
н442	1131639.44	2479295.95
н443	1131639.44	2479292.38
н444	1131639.44	2479288.68
н445	1131639.44	2479285.73
н446	1131639.44	2479274.20
н447	1131639.44	2479252.67
н448	1131639.44	2479248.61
н449	1131639.44	2479245.98
н450	1131639.44	2479236.11
н21	1132699.19	2479225.10
86:07:0102006:161:3У1(7)		
н451	1133136.39	2479857.38
н452	1133133.00	2479851.86
н453	1133159.21	2479835.78
н451	1133136.39	2479857.38
86:07:0102006:161:3У1(8)		
н454	1133115.63	2479745.59
н455	1133084.44	2479770.71
н456	1133078.02	2479762.72
н457	1133109.18	2479737.55
н454	1133115.63	2479745.59

Каталог координат границ земельного участка 86:07:0102006:756:3У1

Номер	X	Y
86:07:0102006:756:3У1(1)		
н1	1130473.67	2478051.24
н2	1130483.20	2478073.96
н3	1130491.94	2478102.53
н4	1130498.38	2478130.24
н5	1130499.70	2478149.04
н6	1130500.77	2478164.46
н7	1130497.39	2478201.09
н8	1130476.30	2478285.23
н9	1130419.58	2478271.67
н10	1130422.16	2478260.81
н11	1130438.90	2478181.54
н12	1130451.29	2478155.40
н13	1130465.01	2478097.01
н14	1130470.22	2478073.70
н1	1130473.67	2478051.24

Номер	X	Y
86:07:0102006:756:3У1(2)		
н15	1130196.78	2477836.09
н16	1130245.27	2477850.10
н17	1130276.93	2477860.53
н18	1130290.46	2477864.99
н19	1130321.70	2477877.18
н20	1130332.81	2477885.72
н21	1130368.98	2477919.49
н22	1130318.75	2477920.44
н23	1130279.22	2477913.77
н24	1130259.49	2477910.54
н25	1130239.99	2477907.50
н26	1130217.57	2477903.78
н27	1130204.17	2477901.73
н28	1130166.64	2477896.00
н29	1130102.33	2477890.99

Проект межевания территории для размещения объекта
регионального значения Ханты-Мансийского автономного округа –
Югры «Строительство мостового перехода через реку Обь в
Октябрьском районе» (полоса постоянного отвода автомобильной
дороги регионального значения)

Землепользователь:

КУ «Управление автомобильных дорог»

н30	1130046.53	2477881.67
н31	1130041.65	2477880.33
н32	1130051.49	2477812.50

н33	1130116.59	2477821.85
н15	1130196.78	2477836.09

Каталог координат границ земельного участка 86:07:0100000:135:3У1

Номер	X	Y
86:07:0100000:135:3У1(1)		
н1	1133649.75	2480623.61
н2	1133654.73	2480631.73
н3	1133624.20	2480650.48
н4	1133619.20	2480642.35
н1	1133649.75	2480623.61
86:07:0100000:135:3У1(2)		
н5	1133136.39	2479857.38
н6	1133159.21	2479835.78
н7	1133167.13	2479830.91
н8	1133171.78	2479838.50
н9	1133137.65	2479859.45
н5	1133136.39	2479857.38
86:07:0100000:135:3У1(3)		
н10	1133605.70	2480552.12
н11	1133610.67	2480560.20
н12	1133580.34	2480578.82
н13	1133575.36	2480570.75
н10	1133605.70	2480552.12
86:07:0100000:135:3У1(4)		
н14	1133211.77	2479904.02
н15	1133216.43	2479911.61
н16	1133182.30	2479932.56
н17	1133177.65	2479924.97
н14	1133211.77	2479904.02
86:07:0100000:135:3У1(5)		
н18	1133560.91	2480479.33
н19	1133565.88	2480487.42
н20	1133537.84	2480504.63
н21	1133538.63	2480505.92
н22	1133536.43	2480507.26
н23	1133530.05	2480496.89
н24	1133532.25	2480495.53
н25	1133532.88	2480496.55
н18	1133560.91	2480479.33

Номер	X	Y
86:07:0100000:135:3У1(6)		
н26	1133255.59	2479975.92
н27	1133260.04	2479983.17
н28	1133226.38	2480003.83
н29	1133221.93	2479996.59
н26	1133255.59	2479975.92
86:07:0100000:135:3У1(7)		
н30	1133516.40	2480406.63
н31	1133521.36	2480414.72
н32	1133491.04	2480433.34
н33	1133486.06	2480425.27
н30	1133516.40	2480406.63
86:07:0100000:135:3У1(8)		
н34	1133297.38	2480048.84
н35	1133301.82	2480056.09
н36	1133268.16	2480076.75
н37	1133263.72	2480069.50
н34	1133297.38	2480048.84
86:07:0100000:135:3У1(9)		
н38	1133472.45	2480335.04
н39	1133477.42	2480343.13
н40	1133447.06	2480361.78
н41	1133442.09	2480353.65
н38	1133472.45	2480335.04
86:07:0100000:135:3У1(10)		
н42	1133341.33	2480120.42
н43	1133345.77	2480127.67
н44	1133312.11	2480148.34
н45	1133307.67	2480141.09
н42	1133341.33	2480120.42
86:07:0100000:135:3У1(11)		
н46	1133428.46	2480263.48
н47	1133433.42	2480271.57
н48	1133403.14	2480290.16
н49	1133398.17	2480282.09

Проект межевания территории для размещения объекта регионального значения Ханты-Мансийского автономного округа – Югры «Строительство мостового перехода через реку Обь в Октябрьском районе» (полоса постоянного отвода автомобильной дороги регионального значения)

Землепользователь:

КУ «Управление автомобильных дорог»

Каталог координат границ земельного участка 86:07:0100000:135:3У1

Номер	X	Y
н46	1133428.46	2480263.48
86:07:0100000:135:3У1(12)		
н50	1133384.49	2480193.37
н51	1133388.15	2480199.34

Номер	X	Y
н52	1133359.22	2480217.10
н53	1133355.55	2480211.14
н50	1133384.49	2480193.37

Каталог координат границ земельного участка 86:07:0000000:3У1

Номер	X	Y
86:07:0000000:3У1(1)		
н1	1134482.32	2482124.25
н2	1134482.67	2482122.59
н3	1134484.19	2482118.68
н4	1134485.44	2482116.95
н5	1134486.93	2482115.06
н6	1134488.67	2482113.68
н7	1134492.79	2482110.98
н8	1134499.28	2482107.00
н9	1134501.81	2482105.85
н10	1134504.31	2482104.99
н11	1134506.51	2482104.68
н12	1134508.73	2482104.59
н13	1134541.11	2482085.19
н14	1134559.91	2482086.73
н1	1134482.32	2482124.25
86:07:0000000:3У1(2)		
н15	1133693.68	2480695.19
н16	1133698.68	2480703.32
н17	1133668.15	2480722.06
н18	1133663.16	2480713.94
н15	1133693.68	2480695.19
86:07:0000000:3У1(3)		
н19	1134534.74	2482064.36
н20	1134539.58	2482072.21
н21	1134509.60	2482090.76
н22	1134504.56	2482083.01
н19	1134534.74	2482064.36
86:07:0000000:3У1(4)		
н23	1133736.67	2480766.20
н24	1133742.71	2480776.03
н25	1133713.03	2480794.25

Номер	X	Y
н26	1133706.98	2480784.42
н23	1133736.67	2480766.20
86:07:0000000:3У1(5)		
н27	1134464.17	2482133.02
н28	1134462.22	2482134.40
н29	1134459.97	2482133.05
н30	1134456.57	2482131.07
н31	1134454.37	2482132.88
н32	1134451.19	2482133.72
н33	1134449.20	2482133.59
н34	1134448.14	2482133.29
н35	1134442.06	2482131.31
н36	1134437.24	2482129.74
н37	1134433.20	2482128.77
н38	1134430.08	2482128.45
н39	1134427.31	2482128.47
н40	1134425.40	2482128.58
н41	1134423.10	2482128.95
н42	1134421.09	2482129.66
н43	1134409.76	2482136.22
н44	1134407.23	2482137.56
н45	1134404.00	2482138.64
н46	1134399.27	2482139.08
н47	1134395.22	2482138.46
н48	1134390.27	2482136.26
н49	1134372.64	2482124.98
н50	1134370.98	2482124.20
н51	1134369.41	2482123.90
н52	1134368.05	2482123.93
н53	1134366.27	2482124.38
н54	1134357.63	2482128.10
н55	1134355.21	2482128.78

Проект межевания территории для размещения объекта
регионального значения Ханты-Мансийского автономного округа –
Югры «Строительство мостового перехода через реку Обь в
Октябрьском районе» (полоса постоянного отвода автомобильной
дороги регионального значения)

Землепользователь:

КУ «Управление автомобильных дорог»

Каталог координат границ земельного участка 86:07:0000000:3У1

Номер	X	Y
н56	1134349.90	2482122.62
н57	1134348.95	2482121.25
н58	1134348.25	2482119.48
н59	1134347.98	2482117.82
н60	1134348.00	2482116.63
н61	1134348.32	2482114.61
н62	1134348.67	2482113.37
н63	1134349.29	2482112.05
н64	1134350.03	2482110.99
н65	1134351.72	2482109.09
н66	1134352.53	2482105.05
н67	1134353.01	2482103.86
н68	1134353.67	2482102.74
н69	1134354.47	2482101.73
н70	1134355.42	2482100.86
н71	1134419.96	2482045.57
н72	1134424.86	2482041.36
н73	1134436.08	2482032.47
н74	1134452.54	2482016.93
н75	1134459.47	2482010.80
н76	1134450.54	2481996.19
н77	1134480.80	2481977.63
н78	1134486.19	2481986.41
н79	1134511.43	2481972.22
н80	1134513.05	2481971.63
н81	1134528.29	2481967.20
н82	1134544.74	2481958.91
н83	1134551.12	2481954.77
н84	1134552.97	2481953.78
н85	1134555.63	2481952.66
н86	1134558.82	2481951.84
н87	1134562.62	2481951.56
н88	1134566.24	2481951.97
н89	1134570.12	2481953.17
н90	1134573.64	2481955.38
н91	1134574.71	2481956.31
н92	1134575.78	2481957.43
н93	1134576.69	2481958.55
н94	1134577.55	2481959.79
н95	1134578.54	2481961.37
н96	1134579.43	2481964.81

Номер	X	Y
н97	1134579.32	2481967.96
н98	1134578.30	2481970.16
н99	1134576.63	2481971.99
н100	1134572.82	2481975.05
н101	1134568.47	2481977.91
н102	1134558.67	2481983.97
н103	1134540.85	2481992.33
н104	1134526.38	2481999.85
н105	1134512.05	2482008.57
н106	1134496.84	2482017.83
н107	1134479.19	2482028.91
н108	1134470.61	2482036.09
н109	1134469.46	2482037.54
н110	1134467.35	2482041.63
н111	1134467.15	2482044.14
н112	1134470.04	2482057.60
н113	1134471.18	2482066.83
н114	1134470.86	2482074.89
н115	1134468.43	2482093.55
н116	1134467.91	2482097.65
н117	1134466.82	2482102.74
н118	1134458.08	2482128.56
н119	1134457.68	2482129.23
н27	1134464.17	2482133.02
86:07:0000000:3У1(6)		
н120	1133780.24	2480837.44
н121	1133786.77	2480848.14
н122	1133757.37	2480866.16
н123	1133750.82	2480855.50
н120	1133780.24	2480837.44
86:07:0000000:3У1(7)		
н124	1133912.20	2481052.13
н125	1133918.76	2481062.80
н126	1133889.08	2481081.02
н127	1133882.50	2481070.34
н124	1133912.20	2481052.13
86:07:0000000:3У1(8)		
н128	1133824.18	2480909.04
н129	1133830.73	2480919.72
н130	1133801.32	2480937.76
н131	1133794.77	2480927.07

Проект межевания территории для размещения объекта
регионального значения Ханты-Мансийского автономного округа –
Югры «Строительство мостового перехода через реку Обь в
Октябрьском районе» (полоса постоянного отвода автомобильной
дороги регионального значения)

Землепользователь:

КУ «Управление автомобильных дорог»

Каталог координат границ земельного участка 86:07:0000000:3У1

Номер	X	Y
н128	1133824.18	2480909.04
86:07:0000000:3У1(9)		
н132	1133868.09	2480980.57
н133	1133874.69	2480991.28

Номер	X	Y
н134	1133845.27	2481009.32
н135	1133838.72	2480998.66
н132	1133868.09	2480980.57

Каталог координат границ земельного участка 86:07:0000000:2643:3У1

Номер	X	Y
86:07:0000000:2643:3У1(1)		
н1	1130217.26	2497406.99
н2	1130184.74	2497377.58
н3	1130167.01	2497364.88
н4	1130167.51	2497362.08
н5	1130161.66	2497361.04
н6	1130102.76	2497318.87
н7	1130064.55	2497286.04
н8	1130025.69	2497253.99
н9	1129984.03	2497217.30
н10	1129976.64	2497211.71
н11	1129975.94	2497202.99
н12	1129966.17	2497203.79
н13	1129907.04	2497160.26
н14	1129823.15	2497104.31
н15	1129777.47	2497082.30
н16	1129678.46	2497023.13
н17	1129748.40	2497022.49
н18	1129755.42	2497042.73
н19	1129773.31	2497049.47
н20	1129791.99	2497057.78
н21	1129822.90	2497072.33
н22	1129846.69	2497084.95
н23	1129864.62	2497094.61
н24	1129882.45	2497104.45
н25	1129900.10	2497114.65
н26	1129916.60	2497124.62
н27	1129934.72	2497136.39
н28	1129950.99	2497148.76
н29	1129967.27	2497160.99
н30	1129991.19	2497178.01
н31	1130003.61	2497188.35

Номер	X	Y
н32	1130010.86	2497193.88
н33	1130018.10	2497198.91
н34	1130023.22	2497201.96
н35	1130028.92	2497204.80
н36	1130039.72	2497209.17
н37	1130049.77	2497211.28
н38	1130060.34	2497210.61
н39	1130070.77	2497209.04
н40	1130080.91	2497207.06
н41	1130091.69	2497204.95
н42	1130093.51	2497201.89
н43	1130098.60	2497199.17
н44	1130102.69	2497196.68
н45	1130106.30	2497194.21
н46	1130108.27	2497191.83
н47	1130112.31	2497186.55
н48	1130118.16	2497189.19
н49	1130122.64	2497185.66
н50	1130122.99	2497179.26
н51	1130127.41	2497177.49
н52	1130132.98	2497175.08
н53	1130139.34	2497173.20
н54	1130145.68	2497171.14
н55	1130151.95	2497168.99
н56	1130159.09	2497164.98
н57	1130169.40	2497159.23
н58	1130176.68	2497155.07
н59	1130193.94	2497144.74
н60	1130210.55	2497134.49
н61	1130222.52	2497117.97
н62	1130223.20	2497117.52
н63	1130225.04	2497119.91

Проект межевания территории для размещения объекта
регионального значения Ханты-Мансийского автономного округа –
Югры «Строительство мостового перехода через реку Обь в
Октябрьском районе» (полоса постоянного отвода автомобильной
дороги регионального значения)

Землепользователь:

КУ «Управление автомобильных дорог»

Каталог координат границ земельного участка 86:07:0000000:2643:ЗУ1

Номер	X	Y
н64	1130230.98	2497115.41
н65	1130230.04	2497114.18
н66	1130269.60	2497103.87
н67	1130279.00	2497095.65
н68	1130283.04	2497091.98
н69	1130286.39	2497088.33
н70	1130288.73	2497084.96
н71	1130290.50	2497080.92
н72	1130291.16	2497076.54
н73	1130290.44	2497072.06
н74	1130288.80	2497068.17
н75	1130286.01	2497063.91
н76	1130278.98	2497054.21
н77	1130277.22	2497044.89
н78	1130271.59	2497037.73
н79	1130268.48	2497034.40
н80	1130264.32	2497030.28
н81	1130260.49	2497027.07
н82	1130256.68	2497024.80
н83	1130252.40	2497023.48
н84	1130254.40	2497017.90
н85	1130288.86	2497017.58
н86	1130291.62	2497020.41
н87	1130298.16	2497026.90
н88	1130306.82	2497032.96
н89	1130316.82	2497043.02
н90	1130325.64	2497049.12
н91	1130331.49	2497050.44
н92	1130338.25	2497046.87
н93	1130347.57	2497039.17
н94	1130375.39	2497019.51
н95	1130378.19	2497016.78
н96	1130417.99	2497016.42
н97	1130403.04	2496993.83
н98	1130404.41	2496992.61
н99	1130419.61	2496979.52
н100	1130434.73	2496966.42
н101	1130449.80	2496953.18
н102	1130465.30	2496940.48
н103	1130480.60	2496927.60
н104	1130495.92	2496914.77

Номер	X	Y
н105	1130510.99	2496901.59
н106	1130526.32	2496888.69
н107	1130541.73	2496875.82
н108	1130557.57	2496863.53
н109	1130569.69	2496854.70
н110	1130566.91	2496851.07
н111	1130579.59	2496841.31
н112	1130582.44	2496845.02
н113	1130605.42	2496827.29
н114	1130621.34	2496815.11
н115	1130637.54	2496803.30
н116	1130657.52	2496788.29
н117	1130685.67	2496767.46
н118	1130713.73	2496746.61
н119	1130718.09	2496743.68
н120	1130736.70	2496731.91
н121	1130743.92	2496727.52
н122	1130751.30	2496722.52
н123	1130762.51	2496704.63
н124	1130771.82	2496699.28
н125	1130784.80	2496691.76
н126	1130798.06	2496684.91
н127	1130805.04	2496678.57
н128	1130812.25	2496671.88
н129	1130826.37	2496658.39
н130	1130840.18	2496644.70
н131	1130846.45	2496637.31
н132	1130852.68	2496629.80
н133	1130863.87	2496616.43
н134	1130881.20	2496602.57
н135	1130892.49	2496586.79
н136	1130903.47	2496570.56
н137	1130914.69	2496554.59
н138	1130924.93	2496537.99
н139	1130934.73	2496518.28
н140	1130950.11	2496496.36
н141	1130959.53	2496479.38
н142	1130968.66	2496462.24
н143	1130978.96	2496435.54
н144	1130995.17	2496410.25
н145	1131003.24	2496392.77

Проект межевания территории для размещения объекта регионального значения Ханты-Мансийского автономного округа – Югры «Строительство мостового перехода через реку Обь в Октябрьском районе» (полоса постоянного отвода автомобильной дороги регионального значения)

Землепользователь:

КУ «Управление автомобильных дорог»

Каталог координат границ земельного участка 86:07:0000000:2643:3У1

Номер	X	Y
н146	1131010.44	2496374.74
н147	1131017.07	2496356.54
н148	1131022.91	2496338.11
н149	1131029.54	2496309.70
н150	1131035.30	2496291.08
н151	1131040.34	2496272.48
н152	1131041.26	2496268.00
н153	1131042.92	2496241.39
н154	1131046.23	2496225.67
н155	1131052.98	2496215.12
н156	1131068.95	2496150.81
н157	1131074.38	2496138.52
н158	1131069.59	2496122.10
н159	1131066.17	2496109.13
н160	1131050.50	2496100.44
н161	1131017.03	2496093.69
н162	1130997.34	2496093.77
н163	1130977.23	2496094.09
н164	1130957.03	2496092.69
н165	1130936.73	2496090.38
н166	1130916.47	2496084.80
н167	1130897.20	2496081.20
н168	1130897.20	2496076.35
н169	1130891.25	2496076.38
н170	1130891.21	2496066.37
н171	1130897.21	2496066.35
н172	1130897.22	2496060.40
н173	1130916.02	2496051.10
н174	1130936.49	2496044.49
н175	1130957.69	2496041.97
н176	1130977.87	2496052.48
н177	1130997.06	2496051.98
н178	1131017.00	2496051.14
н179	1131036.92	2496049.88
н180	1131055.89	2496048.19
н181	1131070.07	2496046.83
н182	1131076.73	2496043.77
н183	1131078.79	2496037.80
н184	1131078.33	2496029.40
н185	1131077.55	2496022.69
н186	1131077.95	2496017.53

Номер	X	Y
н187	1131078.63	2496011.45
н188	1131080.58	2495997.57
н189	1131083.53	2495977.77
н190	1131086.56	2495958.01
н191	1131089.34	2495938.23
н192	1131092.06	2495918.39
н193	1131095.13	2495898.56
н194	1131098.74	2495878.80
н195	1131102.72	2495859.13
н196	1131105.47	2495846.67
н197	1131107.04	2495839.53
н198	1131111.41	2495819.95
н199	1131115.90	2495800.41
н200	1131120.30	2495781.32
н201	1131118.11	2495760.58
н202	1131133.40	2495741.69
н203	1131137.74	2495722.82
н204	1131141.96	2495702.31
н205	1131143.70	2495683.59
н206	1131146.11	2495663.66
н207	1131149.43	2495643.88
н208	1131152.56	2495624.15
н209	1131155.60	2495604.35
н210	1131159.09	2495584.62
н211	1131162.60	2495564.37
н212	1131165.08	2495545.16
н213	1131167.85	2495526.56
н214	1131170.41	2495511.57
н215	1131174.56	2495485.96
н216	1131176.43	2495466.45
н217	1131173.82	2495445.37
н218	1131181.98	2495425.61
н219	1131186.34	2495405.51
н220	1131191.41	2495387.41
н221	1131190.81	2495377.13
н222	1131191.33	2495367.41
н223	1131186.06	2495346.15
н224	1131186.58	2495321.55
н225	1131186.38	2495305.51
н226	1131199.33	2495286.95
н227	1131210.44	2495218.36

Проект межевания территории для размещения объекта регионального значения Ханты-Мансийского автономного округа – Югры «Строительство мостового перехода через реку Обь в Октябрьском районе» (полоса постоянного отвода автомобильной дороги регионального значения)

Землепользователь:

КУ «Управление автомобильных дорог»

Каталог координат границ земельного участка 86:07:0000000:2643:3У1

Номер	X	Y
н228	1131217.40	2495208.63
н229	1131218.49	2495189.26
н230	1131222.22	2495169.39
н231	1131226.36	2495149.87
н232	1131229.10	2495130.20
н233	1131232.13	2495106.59
н234	1131234.61	2495090.57
н235	1131237.31	2495071.07
н236	1131240.12	2495050.97
н237	1131243.09	2495031.51
н238	1131246.06	2495011.48
н239	1131248.53	2494991.68
н240	1131250.88	2494971.82
н241	1131253.42	2494952.27
н242	1131256.85	2494932.21
н243	1131259.44	2494912.67
н244	1131259.17	2494892.44
н245	1131265.01	2494852.61
н246	1131268.64	2494832.79
н247	1131271.66	2494793.82
н248	1131267.90	2494773.11
н249	1131268.35	2494753.38
н250	1131265.22	2494752.85
н251	1131267.88	2494737.08
н252	1131273.51	2494738.03
н253	1131283.80	2494714.28
н254	1131284.95	2494694.64
н255	1131285.38	2494684.32
н256	1131285.93	2494674.28
н257	1131287.27	2494655.02
н258	1131278.12	2494633.84
н259	1131278.56	2494613.23
н260	1131277.46	2494591.59
н261	1131290.64	2494573.34
н262	1131292.34	2494554.19
н263	1131293.09	2494547.93
н264	1131294.70	2494534.27
н265	1131297.46	2494514.42
н266	1131300.17	2494494.57
н267	1131303.24	2494474.80
н268	1131306.04	2494455.07

Номер	X	Y
н269	1131307.98	2494435.06
н270	1131312.09	2494415.66
н271	1131310.24	2494395.17
н272	1131324.99	2494375.77
н273	1131329.57	2494357.01
н274	1131330.66	2494345.28
н275	1131331.41	2494337.26
н276	1131333.83	2494317.57
н277	1131336.57	2494297.73
н278	1131338.30	2494277.78
н279	1131339.37	2494258.25
н280	1131334.34	2494236.90
н281	1131344.10	2494217.28
н282	1131347.76	2494198.16
н283	1131348.33	2494190.25
н284	1131349.94	2494178.39
н285	1131352.02	2494158.51
н286	1131353.56	2494138.54
н287	1131355.71	2494118.61
н288	1131357.87	2494098.86
н289	1131358.35	2494078.81
н290	1131359.95	2494059.11
н291	1131360.36	2494030.69
н292	1131363.37	2493978.71
н293	1131368.42	2493958.28
н294	1131377.59	2493939.40
н295	1131379.86	2493920.02
н296	1131382.54	2493900.16
н297	1131385.28	2493880.57
н298	1131388.15	2493860.59
н299	1131392.18	2493820.81
н300	1131397.73	2493781.10
н301	1131398.98	2493761.29
н302	1131403.34	2493741.53
н303	1131404.02	2493720.96
н304	1131404.93	2493701.71
н305	1131403.33	2493681.31
н306	1131409.62	2493640.92
н307	1131415.80	2493621.30
н308	1131421.02	2493603.89
н309	1131421.12	2493587.93

Проект межевания территории для размещения объекта
регионального значения Ханты-Мансийского автономного округа –
Югры «Строительство мостового перехода через реку Обь в
Октябрьском районе» (полоса постоянного отвода автомобильной
дороги регионального значения)

Землепользователь:

КУ «Управление автомобильных дорог»

Каталог координат границ земельного участка 86:07:0000000:2643:3У1

Номер	X	Y
н310	1131405.42	2493581.85
н311	1131412.90	2493562.23
н312	1131422.04	2493565.71
н313	1131424.55	2493556.18
н314	1131425.11	2493542.22
н315	1131425.25	2493520.98
н316	1131430.47	2493500.81
н317	1131438.46	2493481.91
н318	1131442.87	2493462.78
н319	1131443.83	2493442.38
н320	1131447.14	2493422.40
н321	1131447.82	2493401.79
н322	1131449.94	2493381.14
н323	1131453.84	2493361.02
н324	1131457.72	2493341.05
н325	1131461.14	2493320.80
н326	1131465.90	2493300.76
н327	1131473.39	2493277.24
н328	1131478.03	2493261.98
н329	1131485.54	2493243.30
н330	1131492.30	2493224.61
н331	1131497.97	2493205.62
н332	1131502.54	2493185.86
н333	1131510.97	2493167.34
н334	1131518.14	2493148.66
н335	1131526.20	2493130.23
н336	1131533.62	2493111.68
н337	1131540.75	2493093.00
н338	1131547.82	2493074.30
н339	1131554.52	2493055.46
н340	1131561.43	2493036.64
н341	1131568.53	2493017.87
н342	1131575.78	2492999.69
н343	1131576.85	2492979.75
н344	1131582.49	2492958.25
н345	1131589.15	2492930.40
н346	1131596.55	2492911.34
н347	1131603.63	2492889.60
н348	1131613.48	2492854.54
н349	1131617.11	2492843.11
н350	1131618.57	2492816.84

Номер	X	Y
н351	1131619.04	2492796.68
н352	1131622.14	2492778.53
н353	1131639.46	2492768.11
н354	1131651.29	2492772.96
н355	1131660.84	2492753.45
н356	1131668.89	2492735.00
н357	1131675.65	2492716.39
н358	1131680.97	2492697.20
н359	1131686.47	2492678.19
н360	1131689.68	2492663.55
н361	1131692.35	2492640.48
н362	1131698.12	2492618.87
н363	1131702.55	2492599.19
н364	1131707.64	2492579.76
н365	1131712.82	2492560.31
н366	1131719.25	2492541.21
н367	1131726.36	2492522.45
н368	1131733.24	2492503.68
н369	1131739.50	2492484.72
н370	1131746.08	2492465.85
н371	1131752.43	2492446.99
н372	1131754.83	2492436.80
н373	1131759.32	2492423.16
н374	1131764.29	2492408.78
н375	1131771.15	2492389.83
н376	1131777.87	2492371.01
н377	1131784.36	2492352.13
н378	1131790.62	2492333.15
н379	1131797.15	2492314.25
н380	1131805.14	2492295.64
н381	1131813.06	2492277.20
н382	1131820.64	2492258.67
н383	1131828.38	2492240.25
н384	1131834.56	2492221.39
н385	1131840.92	2492202.44
н386	1131848.08	2492183.67
н387	1131852.95	2492166.12
н388	1131854.74	2492160.41
н389	1131855.65	2492154.02
н390	1131853.42	2492150.28
н391	1131850.34	2492148.54

Проект межевания территории для размещения объекта регионального значения Ханты-Мансийского автономного округа – Югры «Строительство мостового перехода через реку Обь в Октябрьском районе» (полоса постоянного отвода автомобильной дороги регионального значения)

Землепользователь:

КУ «Управление автомобильных дорог»

Каталог координат границ земельного участка 86:07:0000000:2643:3У1

Номер	X	Y
н392	1131842.54	2492146.04
н393	1131838.71	2492144.45
н394	1131831.15	2492142.80
н395	1131830.82	2492144.51
н396	1131815.12	2492141.40
н397	1131816.14	2492136.26
н398	1131800.91	2492132.34
н399	1131781.08	2492129.40
н400	1131761.58	2492123.92
н401	1131743.15	2492115.23
н402	1131743.70	2492112.44
н403	1131737.81	2492111.29
н404	1131739.35	2492103.43
н405	1131745.23	2492104.59
н406	1131745.81	2492101.65
н407	1131767.71	2492095.42
н408	1131786.67	2492101.13
н409	1131806.71	2492103.09
н410	1131819.27	2492107.23
н411	1131821.86	2492093.75
н412	1131842.49	2492097.72
н413	1131840.06	2492110.31
н414	1131849.33	2492110.58
н415	1131856.09	2492111.40
н416	1131861.27	2492111.75
н417	1131866.37	2492111.18
н418	1131869.22	2492108.81
н419	1131871.60	2492103.87
н420	1131875.90	2492088.03
н421	1131881.14	2492068.69
н422	1131886.44	2492049.38
н423	1131891.66	2492030.65
н424	1131897.28	2492010.91
н425	1131903.03	2491991.76
н426	1131908.75	2491972.62
н427	1131911.51	2491963.45
н428	1131898.37	2491959.22
н429	1131899.81	2491954.60
н430	1131898.04	2491952.99
н431	1131845.56	2491951.09
н432	1131842.73	2491950.41

Номер	X	Y
н433	1131838.26	2491948.84
н434	1131828.12	2491945.17
н435	1131831.58	2491936.12
н436	1131846.95	2491941.83
н437	1131899.52	2491945.21
н438	1131903.05	2491944.55
н439	1131904.82	2491939.24
н440	1131918.26	2491943.57
н441	1131921.69	2491934.51
н442	1131926.02	2491924.23
н443	1131929.85	2491914.39
н444	1131935.20	2491899.04
н445	1131940.30	2491885.22
н446	1131942.55	2491878.37
н447	1131948.27	2491859.27
н448	1131953.97	2491840.08
н449	1131959.99	2491821.47
н450	1131960.05	2491800.78
н451	1131965.55	2491781.13
н452	1131971.33	2491761.89
н453	1131978.01	2491743.08
н454	1131982.94	2491723.79
н455	1131988.66	2491704.57
н456	1131994.27	2491685.33
н457	1132000.45	2491666.27
н458	1132006.28	2491647.30
н459	1132009.89	2491627.41
н460	1132015.71	2491608.27
н461	1132021.50	2491589.05
н462	1132028.26	2491570.30
н463	1132032.27	2491551.16
н464	1132036.46	2491531.27
н465	1132041.36	2491511.49
н466	1132050.66	2491493.19
н467	1132055.71	2491474.63
н468	1132055.11	2491453.61
н469	1132061.79	2491434.16
н470	1132068.19	2491415.17
н471	1132074.05	2491396.13
н472	1132079.97	2491376.98
н473	1132086.33	2491358.07

Проект межевания территории для размещения объекта регионального значения Ханты-Мансийского автономного округа – Югры «Строительство мостового перехода через реку Обь в Октябрьском районе» (полоса постоянного отвода автомобильной дороги регионального значения)

Землепользователь:

КУ «Управление автомобильных дорог»

Каталог координат границ земельного участка 86:07:0000000:2643:3У1

Номер	X	Y
н474	1132091.09	2491339.08
н475	1132091.98	2491318.23
н476	1132101.37	2491299.70
н477	1132106.95	2491280.78
н478	1132112.33	2491262.15
н479	1132109.75	2491241.02
н480	1132111.08	2491219.84
н481	1132119.24	2491200.81
н482	1132127.17	2491181.92
н483	1132136.79	2491168.52
н484	1132141.64	2491151.11
н485	1132137.85	2491145.74
н486	1132144.41	2491141.14
н487	1132148.69	2491126.29
н488	1132143.80	2491111.55
н489	1132139.93	2491098.98
н490	1132141.31	2491092.98
н491	1132156.06	2491084.97
н492	1132155.36	2491066.57
н493	1132159.11	2491046.30
н494	1132165.50	2491027.00
н495	1132173.29	2491007.99
н496	1132186.74	2490986.41
н497	1132188.87	2490971.65
н498	1132194.31	2490952.21
н499	1132199.85	2490932.95
н500	1132205.51	2490913.82
н501	1132210.26	2490894.86
н502	1132209.85	2490874.08
н503	1132214.01	2490853.45
н504	1132226.89	2490836.08
н505	1132232.92	2490817.47
н506	1132239.39	2490798.59
н507	1132244.60	2490779.37
н508	1132250.06	2490760.14
н509	1132255.12	2490740.79
н510	1132260.55	2490721.70
н511	1132266.38	2490702.05
н512	1132264.84	2490682.00
н513	1132267.70	2490661.49
н514	1132271.05	2490648.33

Номер	X	Y
н515	1132272.22	2490643.72
н516	1132275.54	2490622.22
н517	1132278.63	2490608.67
н518	1132281.38	2490604.52
н519	1132284.35	2490600.86
н520	1132287.90	2490598.80
н521	1132291.71	2490597.20
н522	1132297.91	2490596.58
н523	1132302.25	2490597.33
н524	1132318.14	2490538.40
н525	1132313.34	2490537.01
н526	1132309.25	2490534.67
н527	1132305.15	2490531.29
н528	1132302.49	2490526.06
н529	1132301.48	2490521.83
н530	1132300.76	2490516.06
н531	1132301.54	2490511.08
н532	1132303.43	2490498.85
н533	1132303.90	2490496.26
н534	1132304.72	2490491.63
н535	1132305.28	2490482.13
н536	1132307.42	2490457.60
н537	1132308.33	2490448.03
н538	1132308.80	2490438.40
н539	1132309.20	2490428.23
н540	1132310.97	2490423.49
н541	1132315.26	2490409.91
н542	1132315.04	2490404.96
н543	1132314.30	2490391.05
н544	1132312.63	2490381.35
н545	1132310.72	2490371.01
н546	1132312.31	2490361.08
н547	1132313.35	2490350.70
н548	1132313.89	2490332.64
н549	1132314.54	2490331.00
н550	1132317.90	2490321.80
н551	1132321.05	2490313.00
н552	1132323.37	2490303.50
н553	1132325.71	2490293.75
н554	1132328.34	2490283.96
н555	1132330.25	2490273.66

Проект межевания территории для размещения объекта регионального значения Ханты-Мансийского автономного округа – Югры
«Строительство мостового перехода через реку Обь в Октябрьском районе» (полоса постоянного отвода автомобильной
дороги регионального значения)

Землепользователь:

КУ «Управление автомобильных дорог»

Каталог координат границ земельного участка 86:07:0000000:2643:3У1

Номер	X	Y
н556	1132332.99	2490266.68
н557	1132340.11	2490253.44
н558	1132346.28	2490243.17
н559	1132349.29	2490235.64
н560	1132345.78	2490224.63
н561	1132353.15	2490219.25
н562	1132350.43	2490205.99
н563	1132347.27	2490196.01
н564	1132343.34	2490175.03
н565	1132343.39	2490153.78
н566	1132347.00	2490133.09
н567	1132350.83	2490111.77
н568	1132365.85	2490104.02
н569	1132367.43	2490095.33
н570	1132364.86	2490085.19
н571	1132362.20	2490074.10
н572	1132361.53	2490068.52
н573	1132354.22	2490066.36
н574	1132359.31	2490049.10
н575	1132366.84	2490040.52
н576	1132374.28	2490026.63
н577	1132379.61	2490012.60
н578	1132385.79	2490008.99
н579	1132375.57	2489993.04
н580	1132372.87	2489969.33
н581	1132376.26	2489947.16
н582	1132389.58	2489929.09
н583	1132395.28	2489920.23
н584	1132401.14	2489911.40
н585	1132406.80	2489902.54
н586	1132412.63	2489893.69
н587	1132418.97	2489885.12
н588	1132437.05	2489862.77
н589	1132445.12	2489841.94
н590	1132449.70	2489820.98
н591	1132454.24	2489807.60
н592	1132457.07	2489800.53
н593	1132466.72	2489787.08
н594	1132460.55	2489783.05
н595	1132472.03	2489765.47
н596	1132480.35	2489770.90

Номер	X	Y
н597	1132483.63	2489767.18
н598	1132501.40	2489754.45
н599	1132514.03	2489741.11
н600	1132518.15	2489740.61
н601	1132515.54	2489716.76
н602	1132521.30	2489706.38
н603	1132524.69	2489702.66
н604	1132533.97	2489692.07
н605	1132542.46	2489684.12
н606	1132554.59	2489671.71
н607	1132571.42	2489655.18
н608	1132577.68	2489653.12
н609	1132581.71	2489646.45
н610	1132589.46	2489645.40
н611	1132597.63	2489628.10
н612	1132600.21	2489609.17
н613	1132606.39	2489589.14
н614	1132611.20	2489579.22
н615	1132610.62	2489573.59
н616	1132612.20	2489570.95
н617	1132607.38	2489568.50
н618	1132616.88	2489549.77
н619	1132624.25	2489553.51
н620	1132627.60	2489552.22
н621	1132644.53	2489540.14
н622	1132658.98	2489527.57
н623	1132658.86	2489521.84
н624	1132664.75	2489508.57
н625	1132674.43	2489491.17
н626	1132690.79	2489478.13
н627	1132693.25	2489477.71
н628	1132696.31	2489470.21
н629	1132699.98	2489460.83
н630	1132704.82	2489453.02
н631	1132708.57	2489444.54
н632	1132710.62	2489434.48
н633	1132711.94	2489423.93
н634	1132716.98	2489414.78
н635	1132721.03	2489407.20
н636	1132718.90	2489396.94
н637	1132716.46	2489386.13

Проект межевания территории для размещения объекта регионального значения Ханты-Мансийского автономного округа – Югры «Строительство мостового перехода через реку Обь в Октябрьском районе» (полоса постоянного отвода автомобильной дороги регионального значения)

Землепользователь:

КУ «Управление автомобильных дорог»

Каталог координат границ земельного участка 86:07:0000000:2643:3У1

Номер	X	Y
н638	1132712.52	2489374.98
н639	1132708.19	2489363.34
н640	1132707.84	2489352.93
н641	1132707.36	2489342.66
н642	1132709.49	2489333.11
н643	1132711.46	2489323.70
н644	1132714.84	2489314.63
н645	1132717.95	2489305.91
н646	1132719.80	2489296.90
н647	1132721.65	2489287.23
н648	1132726.36	2489278.09
н649	1132730.86	2489269.02
н650	1132737.22	2489260.18
н651	1132742.78	2489252.16
н652	1132740.93	2489232.45
н653	1132758.31	2489225.00
н654	1132762.20	2489215.31
н655	1132764.02	2489207.70
н656	1132742.19	2489199.86
н657	1132749.39	2489180.14
н658	1132757.28	2489183.02
н659	1132756.03	2489176.84
н660	1132756.67	2489168.15
н661	1132756.97	2489162.33
н662	1132755.71	2489159.32
н663	1132755.72	2489154.97
н664	1132758.00	2489151.91
н665	1132758.48	2489147.01
н666	1132759.35	2489137.39
н667	1132758.83	2489127.72
н668	1132758.26	2489117.98
н669	1132756.87	2489109.52
н670	1132757.15	2489097.46
н671	1132758.89	2489088.73
н672	1132760.56	2489080.26
н673	1132761.04	2489077.39
н674	1132761.76	2489070.49
н675	1132762.96	2489057.46
н676	1132764.31	2489045.42
н677	1132765.13	2489037.42
н678	1132767.24	2489018.98

Номер	X	Y
н679	1132764.52	2489016.72
н680	1132763.76	2489003.63
н681	1132766.33	2488992.72
н682	1132766.97	2488988.81
н683	1132766.87	2488979.39
н684	1132760.99	2488958.36
н685	1132760.23	2488950.94
н686	1132760.18	2488937.91
н687	1132757.01	2488897.88
н688	1132757.84	2488877.81
н689	1132765.58	2488864.27
н690	1132767.05	2488859.92
н691	1132757.94	2488842.66
н692	1132749.46	2488845.27
н693	1132743.30	2488825.20
н694	1132760.51	2488819.92
н695	1132765.87	2488817.17
н696	1132765.89	2488808.78
н697	1132762.24	2488798.14
н698	1132764.07	2488777.32
н699	1132765.60	2488769.65
н700	1132758.28	2488758.36
н701	1132760.86	2488747.07
н702	1132762.99	2488737.87
н703	1132761.33	2488733.16
н704	1132750.59	2488734.24
н705	1132748.44	2488713.35
н706	1132760.22	2488712.14
н707	1132763.39	2488697.59
н708	1132759.49	2488685.65
н709	1132757.47	2488676.44
н710	1132764.73	2488665.18
н711	1132761.52	2488644.43
н712	1132761.08	2488636.34
н713	1132761.30	2488625.95
н714	1132761.65	2488615.65
н715	1132762.25	2488605.36
н716	1132762.98	2488595.05
н717	1132763.98	2488584.78
н718	1132765.16	2488574.03
н719	1132767.00	2488564.22

Проект межевания территории для размещения объекта
регионального значения Ханты-Мансийского автономного округа –
Югры «Строительство мостового перехода через реку Обь в
Октябрьском районе» (полоса постоянного отвода автомобильной
дороги регионального значения)

Землепользователь:

КУ «Управление автомобильных дорог»

Каталог координат границ земельного участка 86:07:0000000:2643:ЗУ1

Номер	X	Y
н720	1132768.99	2488554.16
н721	1132770.76	2488544.06
н722	1132772.66	2488533.89
н723	1132775.04	2488523.82
н724	1132777.52	2488513.84
н725	1132785.74	2488507.22
н726	1132789.89	2488491.50
н727	1132789.37	2488485.26
н728	1132792.39	2488476.25
н729	1132785.03	2488462.57
н730	1132768.48	2488455.47
н731	1132776.78	2488436.17
н732	1132787.55	2488440.80
н733	1132788.53	2488431.17
н734	1132792.47	2488421.07
н735	1132796.67	2488410.68
н736	1132806.80	2488402.65
н737	1132816.14	2488395.48
н738	1132822.17	2488388.72
н739	1132827.70	2488376.63
н740	1132834.60	2488370.66
н741	1132835.58	2488361.52
н742	1132837.34	2488351.77
н743	1132837.90	2488340.15
н744	1132841.99	2488330.29
н745	1132845.93	2488320.90
н746	1132848.77	2488314.61
н747	1132854.20	2488302.39
н748	1132858.66	2488293.31
н749	1132863.14	2488284.23
н750	1132868.01	2488275.62
н751	1132873.39	2488266.79
н752	1132884.34	2488250.05
н753	1132892.33	2488232.03
н754	1132896.00	2488222.73
н755	1132900.10	2488212.85
н756	1132916.51	2488197.26
н757	1132920.81	2488186.67
н758	1132926.72	2488159.47
н759	1132933.60	2488139.51
н760	1132935.40	2488130.19

Номер	X	Y
н761	1132921.68	2488116.88
н762	1132936.27	2488101.79
н763	1132947.46	2488112.61
н764	1132962.27	2488102.82
н765	1132961.18	2488087.75
н766	1132967.96	2488068.93
н767	1132973.31	2488049.05
н768	1132976.13	2488043.50
н769	1132981.55	2488030.90
н770	1132986.93	2488011.51
н771	1132991.97	2487991.47
н772	1132994.45	2487985.47
н773	1133002.15	2487973.43
н774	1133012.25	2487956.30
н775	1133021.00	2487938.52
н776	1133028.85	2487920.40
н777	1133034.33	2487900.78
н778	1133042.43	2487882.46
н779	1133048.07	2487862.81
н780	1133057.15	2487845.81
н781	1133064.47	2487826.18
н782	1133073.85	2487808.28
н783	1133083.20	2487790.69
н784	1133091.46	2487772.60
н785	1133099.28	2487754.17
н786	1133107.54	2487735.53
н787	1133119.86	2487719.20
н788	1133129.19	2487701.76
н789	1133139.36	2487684.46
н790	1133150.62	2487667.85
н791	1133160.68	2487650.76
н792	1133170.55	2487633.52
н793	1133179.99	2487615.98
н794	1133190.08	2487598.68
н795	1133200.31	2487581.43
н796	1133211.33	2487564.39
н797	1133223.69	2487547.73
н798	1133216.96	2487536.07
н799	1133224.16	2487529.00
н800	1133231.29	2487522.11
н801	1133238.01	2487513.66

Проект межевания территории для размещения объекта
регионального значения Ханты-Мансийского автономного округа –
Югры «Строительство мостового перехода через реку Обь в
Октябрьском районе» (полоса постоянного отвода автомобильной
дороги регионального значения)

Землепользователь:

КУ «Управление автомобильных дорог»

Каталог координат границ земельного участка 86:07:0000000:2643:3У1

Номер	X	Y
н802	1133250.13	2487510.49
н803	1133250.93	2487509.47
н804	1133251.84	2487504.42
н805	1133246.31	2487494.15
н806	1133244.61	2487491.42
н807	1133242.92	2487485.16
н808	1133242.59	2487482.34
н809	1133240.71	2487476.62
н810	1133251.10	2487468.75
н811	1133256.28	2487460.60
н812	1133262.08	2487452.46
н813	1133266.01	2487443.83
н814	1133268.64	2487434.25
н815	1133271.75	2487424.63
н816	1133274.21	2487416.05
н817	1133277.59	2487406.39
н818	1133281.23	2487396.99
н819	1133285.02	2487387.65
н820	1133288.99	2487378.41
н821	1133292.94	2487369.27
н822	1133296.32	2487359.94
н823	1133299.87	2487350.58
н824	1133303.25	2487341.17
н825	1133306.70	2487331.88
н826	1133309.50	2487322.36
н827	1133312.42	2487312.86
н828	1133314.84	2487303.14
н829	1133317.73	2487293.38
н830	1133321.25	2487283.88
н831	1133324.91	2487274.66
н832	1133327.73	2487265.18
н833	1133330.66	2487255.61
н834	1133333.60	2487245.97
н835	1133337.04	2487236.52
н836	1133340.22	2487227.19
н837	1133341.39	2487222.60
н838	1133342.92	2487217.13
н839	1133347.19	2487207.82
н840	1133351.20	2487198.57
н841	1133355.65	2487189.81
н842	1133358.13	2487179.95

Номер	X	Y
н843	1133362.18	2487171.34
н844	1133373.86	2487149.79
н845	1133363.29	2487137.88
н846	1133378.98	2487123.94
н847	1133387.18	2487132.59
н848	1133422.86	2487091.70
н849	1133423.04	2487069.90
н850	1133429.65	2487063.93
н851	1133433.87	2487053.42
н852	1133437.56	2487033.39
н853	1133441.57	2487013.41
н854	1133445.84	2486993.31
н855	1133453.18	2486974.55
н856	1133459.28	2486955.58
н857	1133465.10	2486936.35
н858	1133471.53	2486917.04
н859	1133481.43	2486899.35
н860	1133488.80	2486881.03
н861	1133495.44	2486861.97
н862	1133505.08	2486844.05
н863	1133509.10	2486836.43
н864	1133514.55	2486826.14
н865	1133523.88	2486808.21
н866	1133531.74	2486789.67
н867	1133539.69	2486771.06
н868	1133547.54	2486752.29
н869	1133556.69	2486733.87
н870	1133568.54	2486716.78
н871	1133580.55	2486700.55
н872	1133586.54	2486684.40
н873	1133587.53	2486681.76
н874	1133596.79	2486663.67
н875	1133605.28	2486645.37
н876	1133614.21	2486627.03
н877	1133625.10	2486609.67
н878	1133636.85	2486593.01
н879	1133650.93	2486577.53
н880	1133660.67	2486559.71
н881	1133669.48	2486542.91
н882	1133678.25	2486524.89
н883	1133686.97	2486506.84

Проект межевания территории для размещения объекта регионального значения Ханты-Мансийского автономного округа – Югры «Строительство мостового перехода через реку Обь в Октябрьском районе» (полоса постоянного отвода автомобильной дороги регионального значения)

Землепользователь:

КУ «Управление автомобильных дорог»

Каталог координат границ земельного участка 86:07:0000000:2643:3У1

Номер	X	Y
н884	1133695.93	2486488.24
н885	1133711.79	2486474.16
н886	1133715.06	2486468.29
н887	1133721.27	2486457.13
н888	1133730.95	2486439.65
н889	1133740.39	2486422.04
н890	1133749.69	2486404.36
н891	1133758.86	2486386.59
н892	1133760.97	2486382.45
н893	1133764.80	2486373.02
н894	1133771.32	2486356.18
н895	1133774.85	2486350.10
н896	1133776.13	2486347.79
н897	1133777.76	2486345.70
н898	1133780.08	2486343.89
н899	1133782.78	2486342.72
н900	1133785.68	2486342.28
н901	1133788.60	2486342.57
н902	1133791.42	2486343.49
н903	1133797.36	2486333.08
н904	1133801.58	2486325.68
н905	1133826.62	2486281.74
н906	1133825.04	2486280.61
н907	1133823.10	2486278.44
н908	1133821.79	2486275.82
н909	1133821.22	2486272.96
н910	1133821.67	2486269.11
н911	1133822.39	2486267.29
н912	1133824.05	2486264.80
н913	1133825.88	2486262.66
н914	1133827.88	2486259.95
н915	1133829.65	2486257.59
н916	1133838.42	2486246.61
н917	1133840.63	2486243.88
н918	1133845.61	2486237.78
н919	1133850.55	2486231.04
н920	1133853.78	2486221.60
н921	1133857.46	2486211.18
н922	1133860.20	2486208.06
н923	1133871.71	2486195.49
н924	1133878.57	2486187.89

Номер	X	Y
н925	1133885.28	2486180.52
н926	1133890.66	2486172.19
н927	1133901.47	2486155.03
н928	1133907.12	2486145.96
н929	1133915.25	2486138.87
н930	1133922.68	2486132.53
н931	1133927.38	2486123.93
н932	1133929.31	2486120.47
н933	1133919.95	2486120.47
н934	1133920.66	2486099.38
н935	1133941.64	2486100.09
н936	1133945.21	2486098.05
н937	1133951.42	2486091.30
н938	1133955.99	2486086.38
н939	1133959.14	2486083.02
н940	1133966.61	2486075.93
н941	1133974.06	2486069.01
н942	1133980.38	2486062.76
н943	1133988.05	2486055.88
н944	1133988.63	2486043.24
н945	1133997.99	2486034.92
н946	1134004.76	2486029.11
н947	1134013.39	2486021.60
н948	1134020.07	2486015.79
н949	1134029.02	2486007.89
н950	1134041.00	2486003.10
н951	1134049.10	2486001.04
н952	1134056.20	2485994.87
н953	1134063.28	2485988.74
н954	1134070.70	2485982.07
н955	1134078.11	2485975.38
н956	1134082.90	2485971.02
н957	1134091.78	2485962.92
н958	1134098.08	2485957.03
н959	1134108.25	2485947.57
н960	1134115.41	2485940.75
н961	1134122.53	2485933.89
н962	1134128.82	2485927.96
н963	1134136.60	2485920.52
н964	1134144.57	2485914.07
н965	1134149.88	2485908.93

Проект межевания территории для размещения объекта регионального значения Ханты-Мансийского автономного округа – Югры «Строительство мостового перехода через реку Обь в Октябрьском районе» (полоса постоянного отвода автомобильной дороги регионального значения)

Землепользователь:

КУ «Управление автомобильных дорог»

Каталог координат границ земельного участка 86:07:0000000:2643:ЗУ1

Номер	X	Y
н966	1134153.45	2485901.06
н967	1134163.01	2485890.75
н968	1134171.95	2485885.27
н969	1134178.96	2485880.82
н970	1134181.75	2485870.71
н971	1134184.63	2485859.56
н972	1134191.52	2485851.69
н973	1134197.65	2485844.55
н974	1134202.47	2485836.35
н975	1134207.29	2485827.89
н976	1134211.99	2485819.38
н977	1134216.58	2485810.77
н978	1134221.26	2485802.29
н979	1134226.68	2485791.92
н980	1134220.07	2485786.72
н981	1134222.72	2485782.49
н982	1134228.78	2485774.40
н983	1134234.74	2485766.28
н984	1134241.10	2485758.48
н985	1134247.27	2485750.75
н986	1134253.06	2485742.67
н987	1134258.87	2485734.52
н988	1134264.76	2485726.31
н989	1134270.80	2485718.75
н990	1134274.79	2485709.58
н991	1134282.67	2485701.52
н992	1134290.48	2485695.11
н993	1134292.36	2485692.66
н994	1134293.18	2485688.72
н995	1134294.43	2485678.75
н996	1134296.24	2485668.61
н997	1134298.13	2485662.25
н998	1134300.11	2485657.37
н999	1134303.15	2485653.45
н1000	1134307.69	2485648.82
н1001	1134310.24	2485646.40
н1002	1134302.34	2485641.42
н1003	1134313.53	2485623.65
н1004	1134324.59	2485630.63
н1005	1134325.73	2485627.90
н1006	1134333.79	2485609.51

Номер	X	Y
н1007	1134338.98	2485600.01
н1008	1134343.77	2485591.77
н1009	1134354.10	2485574.46
н1010	1134364.39	2485557.22
н1011	1134373.68	2485539.74
н1012	1134382.22	2485521.64
н1013	1134390.49	2485503.39
н1014	1134403.61	2485475.64
н1015	1134416.08	2485449.16
н1016	1134424.40	2485430.98
н1017	1134432.56	2485412.76
н1018	1134440.43	2485394.35
н1019	1134448.89	2485376.20
н1020	1134456.88	2485357.95
н1021	1134464.34	2485339.45
н1022	1134466.34	2485334.24
н1023	1134470.99	2485320.19
н1024	1134491.17	2485275.36
н1025	1134504.47	2485246.75
н1026	1134518.69	2485211.77
н1027	1134519.98	2485191.25
н1028	1134514.02	2485175.52
н1029	1134515.98	2485170.03
н1030	1134521.10	2485160.52
н1031	1134524.79	2485154.34
н1032	1134527.61	2485144.78
н1033	1134530.16	2485135.15
н1034	1134532.82	2485125.43
н1035	1134535.90	2485115.71
н1036	1134539.79	2485106.26
н1037	1134547.01	2485095.54
н1038	1134553.35	2485076.90
н1039	1134556.62	2485064.35
н1040	1134558.27	2485057.91
н1041	1134562.43	2485038.62
н1042	1134566.19	2485019.01
н1043	1134572.29	2485000.10
н1044	1134576.86	2484981.01
н1045	1134581.07	2484961.69
н1046	1134585.60	2484942.43
н1047	1134589.98	2484923.25

Проект межевания территории для размещения объекта регионального значения Ханты-Мансийского автономного округа – Югры «Строительство мостового перехода через реку Обь в Октябрьском районе» (полоса постоянного отвода автомобильной дороги регионального значения)

Землепользователь:

КУ «Управление автомобильных дорог»

Каталог координат границ земельного участка 86:07:0000000:2643:ЗУ1

Номер	X	Y
н1048	1134593.28	2484903.85
н1049	1134597.40	2484878.34
н1050	1134599.00	2484872.24
н1051	1134602.62	2484845.47
н1052	1134604.31	2484825.73
н1053	1134605.92	2484812.98
н1054	1134606.57	2484806.14
н1055	1134608.42	2484786.52
н1056	1134609.81	2484766.86
н1057	1134611.00	2484747.11
н1058	1134612.68	2484729.88
н1059	1134603.75	2484727.54
н1060	1134605.68	2484687.90
н1061	1134607.59	2484667.62
н1062	1134612.63	2484643.35
н1063	1134613.22	2484638.65
н1064	1134613.57	2484628.60
н1065	1134615.04	2484618.33
н1066	1134626.48	2484608.19
н1067	1134629.09	2484588.19
н1068	1134632.44	2484568.41
н1069	1134635.60	2484548.63
н1070	1134639.03	2484528.81
н1071	1134643.30	2484509.09
н1072	1134647.70	2484489.71
н1073	1134648.77	2484469.99
н1074	1134649.48	2484449.93
н1075	1134650.26	2484436.40
н1076	1134651.67	2484429.50
н1077	1134652.52	2484426.27
н1078	1134654.35	2484418.11
н1079	1134656.23	2484409.74
н1080	1134659.46	2484399.84
н1081	1134662.65	2484390.18
н1082	1134665.13	2484380.41
н1083	1134667.77	2484370.24
н1084	1134672.72	2484360.39
н1085	1134677.59	2484350.86
н1086	1134678.96	2484345.72
н1087	1134676.70	2484332.05
н1088	1134683.84	2484311.52

Номер	X	Y
н1089	1134685.05	2484308.64
н1090	1134686.36	2484300.21
н1091	1134687.74	2484291.93
н1092	1134688.64	2484281.81
н1093	1134689.70	2484271.37
н1094	1134690.94	2484266.22
н1095	1134694.48	2484251.34
н1096	1134695.97	2484245.23
н1097	1134698.54	2484232.29
н1098	1134699.80	2484225.85
н1099	1134702.46	2484211.54
н1100	1134703.57	2484205.39
н1101	1134706.21	2484191.27
н1102	1134707.88	2484182.29
н1103	1134710.07	2484171.34
н1104	1134712.30	2484161.26
н1105	1134714.49	2484151.35
н1106	1134719.55	2484141.67
н1107	1134723.49	2484132.51
н1108	1134725.03	2484128.32
н1109	1134719.41	2484127.59
н1110	1134722.10	2484106.77
н1111	1134733.98	2484108.30
н1112	1134747.74	2484087.60
н1113	1134750.71	2484078.71
н1114	1134754.72	2484066.23
н1115	1134758.78	2484051.25
н1116	1134757.22	2484040.09
н1117	1134759.54	2484027.77
н1118	1134762.10	2484018.76
н1119	1134769.35	2484000.23
н1120	1134784.94	2483983.44
н1121	1134786.04	2483971.32
н1122	1134789.19	2483964.69
н1123	1134793.84	2483954.17
н1124	1134803.62	2483943.77
н1125	1134804.48	2483942.02
н1126	1134805.26	2483928.48
н1127	1134812.44	2483914.26
н1128	1134813.39	2483911.50
н1129	1134812.44	2483895.06

Проект межевания территории для размещения объекта регионального значения Ханты-Мансийского автономного округа – Югры
«Строительство мостового перехода через реку Обь в Октябрьском районе» (полоса постоянного отвода автомобильной дороги регионального значения)

Землепользователь:

КУ «Управление автомобильных дорог»

Каталог координат границ земельного участка 86:07:0000000:2643:3У1

Номер	X	Y
н1130	1134819.66	2483887.08
н1131	1134820.23	2483880.33
н1132	1134824.40	2483854.98
н1133	1134809.39	2483847.77
н1134	1134818.49	2483828.84
н1135	1134827.54	2483833.15
н1136	1134833.32	2483821.21
н1137	1134837.45	2483812.14
н1138	1134846.65	2483790.76
н1139	1134852.19	2483775.69
н1140	1134856.09	2483764.51
н1141	1134858.64	2483757.16
н1142	1134862.00	2483747.95
н1143	1134865.29	2483738.66
н1144	1134866.74	2483735.28
н1145	1134869.95	2483727.73
н1146	1134872.60	2483720.53
н1147	1134876.02	2483711.35
н1148	1134879.29	2483702.17
н1149	1134882.12	2483692.88
н1150	1134884.82	2483683.57
н1151	1134886.95	2483674.12
н1152	1134888.96	2483664.68
н1153	1134889.88	2483655.13
н1154	1134890.69	2483645.50
н1155	1134890.67	2483635.53
н1156	1134894.21	2483625.79
н1157	1134896.48	2483616.11
н1158	1134898.55	2483606.73
н1159	1134899.19	2483597.18
н1160	1134899.71	2483587.44
н1161	1134899.91	2483580.72
н1162	1134900.14	2483567.86
н1163	1134900.60	2483557.97
н1164	1134901.24	2483548.13
н1165	1134902.44	2483538.29
н1166	1134903.51	2483528.52
н1167	1134904.08	2483523.34
н1168	1134901.45	2483508.75
н1169	1134903.46	2483500.07
н1170	1134903.41	2483490.31

Номер	X	Y
н1171	1134899.37	2483481.16
н1172	1134894.84	2483471.30
н1173	1134893.05	2483463.18
н1174	1134890.84	2483451.50
н1175	1134889.04	2483441.79
н1176	1134887.18	2483432.10
н1177	1134885.07	2483422.41
н1178	1134882.87	2483412.55
н1179	1134882.23	2483407.56
н1180	1134879.66	2483392.85
н1181	1134878.41	2483384.93
н1182	1134876.29	2483373.12
н1183	1134872.91	2483353.59
н1184	1134871.49	2483350.86
н1185	1134871.21	2483348.31
н1186	1134869.71	2483333.25
н1187	1134869.26	2483312.96
н1188	1134870.37	2483292.76
н1189	1134869.76	2483272.94
н1190	1134867.95	2483252.90
н1191	1134868.93	2483232.50
н1192	1134869.15	2483227.73
н1193	1134869.84	2483212.30
н1194	1134873.51	2483192.87
н1195	1134868.94	2483182.93
н1196	1134868.22	2483173.60
н1197	1134849.56	2483154.98
н1198	1134847.56	2483148.42
н1199	1134848.00	2483137.74
н1200	1134848.79	2483128.12
н1201	1134848.30	2483121.31
н1202	1134846.18	2483111.72
н1203	1134843.67	2483101.83
н1204	1134842.80	2483094.20
н1205	1134842.62	2483090.92
н1206	1134839.89	2483080.79
н1207	1134843.97	2483069.93
н1208	1134844.41	2483060.68
н1209	1134843.40	2483055.59
н1210	1134837.22	2483049.18
н1211	1134827.99	2483044.26

Проект межевания территории для размещения объекта регионального значения Ханты-Мансийского автономного округа – Югры
«Строительство мостового перехода через реку Обь в Октябрьском районе» (полоса постоянного отвода автомобильной
дороги регионального значения)

Землепользователь:

КУ «Управление автомобильных дорог»

Каталог координат границ земельного участка 86:07:0000000:2643:ЗУ1

Номер	X	Y
n1212	1134817.48	2483038.71
n1213	1134816.95	2483037.74
n1214	1134815.61	2483035.55
n1215	1134814.39	2483033.06
n1216	1134813.42	2483030.47
n1217	1134812.70	2483027.83
n1218	1134812.24	2483025.14
n1219	1134812.04	2483022.36
n1220	1134812.38	2483017.61
n1221	1134816.63	2483007.10
n1222	1134817.89	2482997.89
n1223	1134815.46	2482988.28
n1224	1134815.39	2482978.06
n1225	1134814.23	2482968.65
n1226	1134810.72	2482959.22
n1227	1134807.30	2482949.22
n1228	1134805.55	2482939.71
n1229	1134806.33	2482928.94
n1230	1134807.71	2482920.74
n1231	1134803.01	2482915.84
n1232	1134795.82	2482907.59
n1233	1134792.34	2482896.82
n1234	1134792.85	2482884.69
n1235	1134815.67	2482859.62
n1236	1134815.51	2482839.50
n1237	1134814.76	2482828.81
n1238	1134816.20	2482818.53
n1239	1134815.99	2482808.98
n1240	1134812.01	2482799.39
n1241	1134803.82	2482790.82
n1242	1134808.21	2482786.63
n1243	1134808.45	2482780.14
n1244	1134806.96	2482775.14
n1245	1134791.97	2482766.12
n1246	1134788.89	2482759.83
n1247	1134786.96	2482754.87
n1248	1134784.59	2482746.27
n1249	1134778.73	2482727.45
n1250	1134773.74	2482709.09
n1251	1134762.27	2482696.61
n1252	1134760.14	2482692.54

Номер	X	Y
n1253	1134751.03	2482674.67
n1254	1134736.88	2482661.99
n1255	1134731.30	2482657.27
n1256	1134724.43	2482649.00
n1257	1134706.97	2482618.87
n1258	1134698.98	2482589.46
n1259	1134718.34	2482579.79
n1260	1134709.77	2482565.12
n1261	1134698.91	2482548.24
n1262	1134690.38	2482530.30
n1263	1134683.21	2482511.65
n1264	1134680.65	2482491.52
n1265	1134674.26	2482473.32
n1266	1134667.67	2482454.46
n1267	1134665.35	2482433.66
n1268	1134664.44	2482425.63
n1269	1134660.00	2482415.51
n1270	1134651.46	2482397.78
n1271	1134643.40	2482378.63
n1272	1134636.81	2482362.05
n1273	1134634.09	2482355.55
n1274	1134628.79	2482343.11
n1275	1134625.65	2482336.67
n1276	1134619.98	2482325.78
n1277	1134609.75	2482309.19
n1278	1134597.25	2482292.50
n1279	1134598.08	2482276.81
n1280	1134602.91	2482264.81
n1281	1134597.42	2482257.75
n1282	1134596.05	2482256.80
n1283	1134591.08	2482252.93
n1284	1134578.58	2482244.68
n1285	1134575.27	2482242.58
n1286	1134571.57	2482241.98
n1287	1134564.16	2482245.01
n1288	1134558.10	2482230.20
n1289	1134541.53	2482214.22
n1290	1134532.00	2482203.71
n1291	1134514.42	2482186.26
n1292	1134497.48	2482169.73
n1293	1134486.76	2482165.64

Проект межевания территории для размещения объекта
регионального значения Ханты-Мансийского автономного округа –
Югры «Строительство мостового перехода через реку Обь в
Октябрьском районе» (полоса постоянного отвода автомобильной
дороги регионального значения)

Землепользователь:

КУ «Управление автомобильных дорог»

Каталог координат границ земельного участка 86:07:0000000:2643:ЗУ1

Номер	X	Y
н1294	1134482.35	2482160.71
н1295	1134480.93	2482157.62
н1296	1134480.14	2482154.68
н1297	1134476.11	2482143.54
н1298	1134462.23	2482134.40
н1299	1134464.17	2482133.02
н1300	1134477.06	2482140.56
н1301	1134477.56	2482137.38
н1302	1134479.69	2482133.48
н1303	1134480.42	2482132.12
н1304	1134481.11	2482130.15
н1305	1134481.68	2482127.38
н1306	1134482.32	2482124.25
н1307	1134559.91	2482086.73
н1308	1134584.89	2482088.95
н1309	1134598.73	2482093.54
н1310	1134613.58	2482099.66
н1311	1134619.10	2482119.38
н1312	1134617.90	2482128.41
н1313	1134602.88	2482154.11
н1314	1134596.89	2482166.47
н1315	1134601.64	2482176.32
н1316	1134615.60	2482189.51
н1317	1134624.26	2482196.53
н1318	1134626.95	2482200.85
н1319	1134641.93	2482194.95
н1320	1134649.62	2482214.49
н1321	1134633.79	2482220.69
н1322	1134632.60	2482238.61
н1323	1134640.30	2482247.10
н1324	1134647.67	2482257.32
н1325	1134663.81	2482249.36
н1326	1134671.05	2482264.03
н1327	1134681.46	2482258.30
н1328	1134684.83	2482263.86
н1329	1134689.80	2482261.15
н1330	1134693.60	2482268.20
н1331	1134688.98	2482270.75
н1332	1134700.12	2482289.22
н1333	1134703.26	2482299.46
н1334	1134709.43	2482312.67

Номер	X	Y
н1335	1134717.62	2482320.26
н1336	1134721.12	2482329.44
н1337	1134725.49	2482339.85
н1338	1134727.55	2482346.93
н1339	1134731.58	2482351.70
н1340	1134733.83	2482354.47
н1341	1134738.53	2482362.80
н1342	1134731.13	2482381.78
н1343	1134738.03	2482391.62
н1344	1134743.46	2482398.48
н1345	1134754.50	2482416.05
н1346	1134765.63	2482433.50
н1347	1134776.73	2482451.08
н1348	1134787.39	2482469.11
н1349	1134795.38	2482488.22
н1350	1134803.58	2482507.46
н1351	1134806.73	2482528.96
н1352	1134804.99	2482551.89
н1353	1134800.81	2482574.53
н1354	1134806.13	2482593.24
н1355	1134813.58	2482612.03
н1356	1134820.23	2482631.31
н1357	1134826.35	2482651.08
н1358	1134828.20	2482676.94
н1359	1134826.67	2482694.06
н1360	1134824.55	2482715.06
н1361	1134829.87	2482733.23
н1362	1134835.23	2482740.13
н1363	1134841.42	2482744.47
н1364	1134848.31	2482752.84
н1365	1134860.03	2482766.51
н1366	1134848.51	2482776.38
н1367	1134854.07	2482782.08
н1368	1134860.06	2482783.36
н1369	1134862.37	2482787.46
н1370	1134874.28	2482815.16
н1371	1134880.97	2482824.67
н1372	1134889.20	2482844.27
н1373	1134894.61	2482864.67
н1374	1134893.53	2482886.49
н1375	1134886.54	2482908.48

Проект межевания территории для размещения объекта регионального значения Ханты-Мансийского автономного округа – Югры «Строительство мостового перехода через реку Обь в Октябрьском районе» (полоса постоянного отвода автомобильной дороги регионального значения)

Землепользователь:

КУ «Управление автомобильных дорог»

Каталог координат границ земельного участка 86:07:0000000:2643:3У1

Номер	X	Y
n1376	1134885.08	2482929.12
n1377	1134882.43	2482948.60
n1378	1134881.70	2482970.17
n1379	1134883.32	2482989.09
n1380	1134891.86	2483007.12
n1381	1134901.59	2483016.24
n1382	1134908.13	2483024.91
n1383	1134914.08	2483067.20
n1384	1134918.07	2483087.06
n1385	1134920.06	2483102.41
n1386	1134927.74	2483110.35
n1387	1134921.68	2483116.21
n1388	1134922.19	2483121.37
n1389	1134919.81	2483139.14
n1390	1134923.65	2483154.17
n1391	1134926.61	2483171.83
n1392	1134930.72	2483184.91
n1393	1134933.56	2483195.11
n1394	1134922.61	2483202.26
n1395	1134925.76	2483227.07
n1396	1134928.65	2483246.87
n1397	1134931.19	2483266.77
n1398	1134933.41	2483286.86
n1399	1134933.17	2483307.31
n1400	1134931.05	2483327.38
n1401	1134933.87	2483344.37
n1402	1134937.43	2483366.44
n1403	1134939.85	2483378.12
n1404	1134941.90	2483386.16
n1405	1134943.18	2483401.59
n1406	1134943.05	2483406.79
n1407	1134943.02	2483426.92
n1408	1134943.78	2483436.92
n1409	1134944.49	2483447.10
n1410	1134944.97	2483459.56
n1411	1134943.96	2483468.39
n1412	1134940.16	2483479.14
n1413	1134936.35	2483489.49
n1414	1134936.42	2483497.14
n1415	1134936.89	2483501.74
n1416	1134938.97	2483508.30

Номер	X	Y
n1417	1134937.77	2483522.75
n1418	1134939.47	2483528.61
n1419	1134941.04	2483538.89
n1420	1134942.58	2483549.66
n1421	1134940.74	2483559.91
n1422	1134941.28	2483570.02
n1423	1134940.60	2483583.57
n1424	1134940.14	2483590.81
n1425	1134938.29	2483601.11
n1426	1134936.37	2483611.14
n1427	1134934.90	2483621.20
n1428	1134933.27	2483631.32
n1429	1134931.94	2483642.28
n1430	1134923.17	2483671.41
n1431	1134920.30	2483680.89
n1432	1134918.04	2483690.73
n1433	1134916.26	2483700.66
n1434	1134914.36	2483710.60
n1435	1134912.81	2483720.64
n1436	1134911.10	2483730.86
n1437	1134909.03	2483738.83
n1438	1134906.82	2483746.89
n1439	1134906.36	2483750.43
n1440	1134904.86	2483760.63
n1441	1134903.29	2483770.58
n1442	1134902.57	2483779.08
n1443	1134899.30	2483791.10
n1444	1134895.83	2483807.41
n1445	1134893.43	2483816.02
n1446	1134890.92	2483826.29
n1447	1134889.66	2483830.70
n1448	1134883.81	2483848.50
n1449	1134881.96	2483855.95
n1450	1134880.86	2483861.74
n1451	1134885.93	2483864.01
n1452	1134879.12	2483878.57
n1453	1134875.33	2483876.53
n1454	1134860.08	2483900.72
n1455	1134858.04	2483905.05
n1456	1134855.15	2483927.22
n1457	1134857.27	2483933.13

Проект межевания территории для размещения объекта регионального значения Ханты-Мансийского автономного округа – Югры «Строительство мостового перехода через реку Обь в Октябрьском районе» (полоса постоянного отвода автомобильной дороги регионального значения)

Землепользователь:

КУ «Управление автомобильных дорог»

Каталог координат границ земельного участка 86:07:0000000:2643:ЗУ1

Номер	X	Y
н1458	1134872.78	2483940.94
н1459	1134886.46	2483968.11
н1460	1134880.97	2483989.98
н1461	1134877.01	2484010.22
н1462	1134871.56	2484019.10
н1463	1134860.19	2484058.75
н1464	1134848.38	2484062.28
н1465	1134827.05	2484073.23
н1466	1134818.77	2484071.85
н1467	1134815.22	2484075.91
н1468	1134811.37	2484086.30
н1469	1134807.40	2484095.08
н1470	1134804.95	2484098.74
н1471	1134796.91	2484110.98
н1472	1134787.54	2484115.54
н1473	1134786.48	2484125.57
н1474	1134791.71	2484142.46
н1475	1134792.31	2484155.66
н1476	1134788.62	2484166.03
н1477	1134780.04	2484180.22
н1478	1134772.33	2484194.33
н1479	1134769.87	2484197.98
н1480	1134768.48	2484200.47
н1481	1134768.34	2484203.15
н1482	1134769.11	2484206.15
н1483	1134772.34	2484213.24
н1484	1134778.53	2484223.31
н1485	1134765.58	2484228.52
н1486	1134742.57	2484223.89
н1487	1134736.83	2484237.67
н1488	1134734.90	2484240.59
н1489	1134728.25	2484259.93
н1490	1134725.81	2484273.43
н1491	1134732.64	2484279.98
н1492	1134735.84	2484284.47
н1493	1134737.91	2484290.33
н1494	1134738.55	2484293.72
н1495	1134739.02	2484304.38
н1496	1134737.05	2484317.26
н1497	1134730.71	2484329.56
н1498	1134740.04	2484340.79

Номер	X	Y
н1499	1134730.23	2484350.61
н1500	1134720.76	2484341.54
н1501	1134712.06	2484350.52
н1502	1134716.94	2484367.72
н1503	1134713.80	2484376.25
н1504	1134715.19	2484396.61
н1505	1134715.41	2484406.70
н1506	1134715.65	2484416.84
н1507	1134715.26	2484425.28
н1508	1134714.87	2484433.67
н1509	1134714.45	2484443.63
н1510	1134714.02	2484457.01
н1511	1134712.44	2484477.05
н1512	1134710.61	2484497.27
н1513	1134705.06	2484516.90
н1514	1134701.51	2484536.16
н1515	1134701.95	2484556.05
н1516	1134702.39	2484576.41
н1517	1134700.49	2484596.47
н1518	1134698.98	2484616.51
н1519	1134695.96	2484636.35
н1520	1134693.85	2484656.03
н1521	1134693.55	2484676.15
н1522	1134691.03	2484696.08
н1523	1134689.59	2484716.07
н1524	1134686.78	2484736.16
н1525	1134681.54	2484755.98
н1526	1134678.47	2484775.84
н1527	1134676.26	2484795.98
н1528	1134673.93	2484816.24
н1529	1134670.92	2484836.39
н1530	1134667.67	2484856.40
н1531	1134664.05	2484887.19
н1532	1134656.06	2484916.66
н1533	1134650.50	2484936.25
н1534	1134645.16	2484955.80
н1535	1134640.37	2484975.50
н1536	1134633.56	2485008.77
н1537	1134627.29	2485038.18
н1538	1134619.34	2485067.57
н1539	1134603.98	2485104.79

Проект межевания территории для размещения объекта регионального значения Ханты-Мансийского автономного округа – Югры «Строительство мостового перехода через реку Обь в Октябрьском районе» (полоса постоянного отвода автомобильной дороги регионального значения)

Землепользователь:

КУ «Управление автомобильных дорог»

Каталог координат границ земельного участка 86:07:0000000:2643:3У1

Номер	X	Y
н1540	1134599.37	2485118.79
н1541	1134595.18	2485130.81
н1542	1134587.74	2485151.10
н1543	1134573.52	2485167.71
н1544	1134566.55	2485186.10
н1545	1134560.85	2485203.11
н1546	1134553.11	2485223.87
н1547	1134548.21	2485245.06
н1548	1134536.40	2485262.13
н1549	1134509.72	2485336.85
н1550	1134501.85	2485353.81
н1551	1134493.01	2485373.86
н1552	1134484.70	2485392.14
н1553	1134475.83	2485410.13
н1554	1134467.11	2485428.03
н1555	1134459.55	2485446.44
н1556	1134453.97	2485460.42
н1557	1134450.31	2485469.78
н1558	1134429.13	2485520.28
н1559	1134412.47	2485558.63
н1560	1134407.55	2485576.30
н1561	1134400.56	2485595.46
н1562	1134390.82	2485612.57
н1563	1134375.32	2485659.10
н1564	1134374.89	2485666.52
н1565	1134379.02	2485669.21
н1566	1134366.21	2485690.48
н1567	1134355.18	2485708.63
н1568	1134345.44	2485725.97
н1569	1134337.55	2485738.37
н1570	1134328.38	2485749.60
н1571	1134319.87	2485759.72
н1572	1134304.61	2485774.75
н1573	1134296.99	2485792.05
н1574	1134287.30	2485809.55
н1575	1134274.64	2485827.74
н1576	1134264.33	2485845.44
н1577	1134254.23	2485863.92
н1578	1134241.41	2485880.44
н1579	1134228.00	2485897.05
н1580	1134207.99	2485906.98

Номер	X	Y
н1581	1134201.02	2485913.83
н1582	1134193.54	2485921.00
н1583	1134184.52	2485928.46
н1584	1134178.54	2485934.77
н1585	1134172.39	2485942.87
н1586	1134166.50	2485951.00
н1587	1134157.94	2485959.87
н1588	1134149.39	2485963.87
н1589	1134134.34	2485976.81
н1590	1134119.09	2485990.03
н1591	1134087.72	2486016.10
н1592	1134077.15	2486025.08
н1593	1134070.45	2486039.49
н1594	1134062.17	2486046.27
н1595	1134053.56	2486053.34
н1596	1134046.68	2486059.03
н1597	1134036.25	2486064.66
н1598	1134028.43	2486068.24
н1599	1134024.74	2486074.55
н1600	1134021.50	2486077.47
н1601	1134014.92	2486082.88
н1602	1133991.62	2486107.87
н1603	1133991.06	2486120.27
н1604	1133979.60	2486119.79
н1605	1133974.51	2486124.96
н1606	1133965.03	2486134.50
н1607	1133960.81	2486138.41
н1608	1133956.17	2486146.72
н1609	1133951.19	2486155.90
н1610	1133943.78	2486163.05
н1611	1133930.56	2486177.24
н1612	1133918.45	2486191.44
н1613	1133919.39	2486197.43
н1614	1133910.62	2486209.97
н1615	1133902.38	2486211.77
н1616	1133892.84	2486234.28
н1617	1133877.75	2486248.06
н1618	1133871.70	2486262.61
н1619	1133866.22	2486276.34
н1620	1133861.92	2486288.39
н1621	1133859.44	2486292.05

Проект межевания территории для размещения объекта
регионального значения Ханты-Мансийского автономного округа –
Югры «Строительство мостового перехода через реку Обь в
Октябрьском районе» (полоса постоянного отвода автомобильной
дороги регионального значения)

Землепользователь:

КУ «Управление автомобильных дорог»

Каталог координат границ земельного участка 86:07:0000000:2643:ЗУ1

Номер	X	Y
н1622	1133856.53	2486294.13
н1623	1133852.67	2486295.16
н1624	1133848.32	2486294.75
н1625	1133843.60	2486292.63
н1626	1133808.79	2486353.24
н1627	1133810.75	2486354.49
н1628	1133814.67	2486357.56
н1629	1133816.66	2486362.05
н1630	1133818.64	2486375.02
н1631	1133818.06	2486378.70
н1632	1133816.54	2486381.26
н1633	1133807.07	2486388.32
н1634	1133806.11	2486389.88
н1635	1133802.91	2486391.55
н1636	1133795.26	2486391.78
н1637	1133787.31	2486402.05
н1638	1133786.18	2486407.86
н1639	1133786.84	2486409.46
н1640	1133784.08	2486423.25
н1641	1133773.43	2486440.82
н1642	1133763.14	2486457.91
н1643	1133753.39	2486475.30
н1644	1133747.26	2486486.49
н1645	1133743.74	2486492.93
н1646	1133732.16	2486511.06
н1647	1133720.17	2486525.80
н1648	1133710.01	2486543.67
н1649	1133697.71	2486561.91
н1650	1133689.66	2486575.65
н1651	1133682.06	2486591.15
н1652	1133689.73	2486608.16
н1653	1133690.91	2486612.48
н1654	1133691.21	2486615.70
н1655	1133691.17	2486619.54
н1656	1133684.22	2486642.03
н1657	1133677.78	2486661.05
н1658	1133674.39	2486670.60
н1659	1133667.40	2486689.58
н1660	1133659.72	2486708.09
н1661	1133654.46	2486716.40
н1662	1133641.72	2486733.02

Номер	X	Y
н1663	1133637.96	2486741.70
н1664	1133637.01	2486752.21
н1665	1133634.70	2486762.80
н1666	1133630.38	2486775.43
н1667	1133626.96	2486781.95
н1668	1133623.23	2486786.69
н1669	1133615.10	2486792.83
н1670	1133603.08	2486795.95
н1671	1133594.89	2486797.25
н1672	1133595.03	2486815.89
н1673	1133589.57	2486836.11
н1674	1133586.50	2486845.70
н1675	1133579.17	2486864.78
н1676	1133567.84	2486887.52
н1677	1133581.66	2486898.86
н1678	1133575.22	2486910.83
н1679	1133568.57	2486918.79
н1680	1133558.08	2486931.85
н1681	1133556.50	2486951.34
н1682	1133546.44	2486969.21
н1683	1133543.20	2486978.12
н1684	1133542.59	2486988.25
н1685	1133540.05	2487001.13
н1686	1133528.72	2487017.90
н1687	1133513.62	2487043.88
н1688	1133504.12	2487061.32
н1689	1133497.78	2487080.13
н1690	1133493.76	2487091.15
н1691	1133489.40	2487095.74
н1692	1133482.20	2487099.80
н1693	1133462.69	2487108.55
н1694	1133450.31	2487113.07
н1695	1133446.16	2487122.36
н1696	1133440.25	2487153.55
н1697	1133436.25	2487193.12
н1698	1133444.41	2487201.97
н1699	1133425.40	2487221.27
н1700	1133423.47	2487240.18
н1701	1133422.11	2487250.63
н1702	1133420.52	2487260.91
н1703	1133415.49	2487280.24

Проект межевания территории для размещения объекта
регионального значения Ханты-Мансийского автономного округа
– Югры «Строительство мостового перехода через реку Обь в
Октябрьском районе» (полоса постоянного отвода автомобильной
дороги регионального значения)

Землепользователь:

КУ «Управление автомобильных дорог»

Каталог координат границ земельного участка 86:07:0000000:2643:3У1

Номер	X	Y
н1704	1133415.88	2487285.88
н1705	1133415.50	2487292.84
н1706	1133413.91	2487303.27
н1707	1133411.29	2487306.83
н1708	1133405.59	2487312.78
н1709	1133399.90	2487320.54
н1710	1133397.89	2487327.16
н1711	1133394.48	2487336.24
н1712	1133389.95	2487346.08
н1713	1133383.49	2487355.26
н1714	1133369.16	2487360.94
н1715	1133365.73	2487364.69
н1716	1133367.79	2487381.57
н1717	1133365.23	2487387.22
н1718	1133359.24	2487395.72
н1719	1133346.67	2487411.37
н1720	1133336.84	2487424.08
н1721	1133327.43	2487441.94
н1722	1133318.23	2487459.78
н1723	1133309.40	2487477.80
н1724	1133300.48	2487495.80
н1725	1133290.14	2487513.22
н1726	1133280.53	2487530.44
н1727	1133277.34	2487551.56
н1728	1133265.84	2487561.89
н1729	1133259.04	2487587.17
н1730	1133251.80	2487605.64
н1731	1133244.24	2487624.27
н1732	1133236.96	2487642.89
н1733	1133230.86	2487662.10
н1734	1133224.92	2487681.53
н1735	1133218.79	2487700.90
н1736	1133212.78	2487720.65
н1737	1133203.08	2487738.59
н1738	1133194.04	2487756.38
н1739	1133185.75	2487774.48
н1740	1133177.85	2487792.99
н1741	1133168.27	2487810.78
н1742	1133158.04	2487828.09
н1743	1133148.00	2487845.29
н1744	1133139.39	2487862.86

Номер	X	Y
н1745	1133134.48	2487883.66
н1746	1133129.46	2487902.46
н1747	1133122.56	2487921.50
н1748	1133115.77	2487940.68
н1749	1133121.75	2487947.29
н1750	1133120.36	2487957.87
н1751	1133116.72	2487967.75
н1752	1133112.00	2487976.68
н1753	1133103.61	2487996.70
н1754	1133092.65	2488012.97
н1755	1133078.67	2488029.93
н1756	1133070.09	2488044.87
н1757	1133061.24	2488063.07
н1758	1133054.09	2488073.02
н1759	1133043.13	2488074.61
н1760	1133037.65	2488081.75
н1761	1133020.04	2488095.94
н1762	1132995.96	2488110.14
н1763	1132992.42	2488114.71
н1764	1132990.79	2488123.38
н1765	1132987.79	2488143.38
н1766	1132986.36	2488149.38
н1767	1132985.93	2488155.05
н1768	1132991.61	2488160.68
н1769	1132980.22	2488172.19
н1770	1132977.03	2488169.49
н1771	1132966.56	2488180.35
н1772	1132954.96	2488192.91
н1773	1132953.05	2488194.35
н1774	1132951.82	2488199.90
н1775	1132948.34	2488207.74
н1776	1132958.23	2488217.53
н1777	1132946.64	2488236.85
н1778	1132940.77	2488245.28
н1779	1132934.68	2488253.27
н1780	1132925.15	2488270.31
н1781	1132918.64	2488289.38
н1782	1132913.76	2488298.69
н1783	1132909.61	2488307.34
н1784	1132905.31	2488316.32
н1785	1132901.03	2488325.36

Проект межевания территории для размещения объекта
регионального значения Ханты-Мансийского автономного округа –
Югры «Строительство мостового перехода через реку Обь в
Октябрьском районе» (полоса постоянного отвода автомобильной
дороги регионального значения)

Землепользователь:

КУ «Управление автомобильных дорог»

Каталог координат границ земельного участка 86:07:0000000:2643:3У1

Номер	X	Y
н1786	1132894.81	2488336.95
н1787	1132891.72	2488342.90
н1788	1132887.24	2488351.66
н1789	1132882.83	2488360.43
н1790	1132887.49	2488369.47
н1791	1132883.95	2488378.94
н1792	1132880.29	2488388.82
н1793	1132873.52	2488398.33
н1794	1132871.61	2488404.66
н1795	1132869.02	2488414.22
н1796	1132867.14	2488423.86
н1797	1132865.70	2488433.87
н1798	1132863.13	2488443.76
н1799	1132861.96	2488447.83
н1800	1132858.30	2488459.35
н1801	1132856.62	2488462.06
н1802	1132852.68	2488464.14
н1803	1132842.94	2488485.68
н1804	1132837.26	2488483.04
н1805	1132826.78	2488496.27
н1806	1132821.33	2488504.18
н1807	1132824.81	2488523.54
н1808	1132826.41	2488533.81
н1809	1132828.22	2488544.52
н1810	1132826.54	2488554.50
н1811	1132825.05	2488563.97
н1812	1132823.68	2488573.46
н1813	1132822.41	2488583.17
н1814	1132819.89	2488592.70
н1815	1132817.57	2488601.99
н1816	1132815.95	2488611.38
н1817	1132814.44	2488620.86
н1818	1132813.27	2488630.38
н1819	1132812.21	2488639.96
н1820	1132811.46	2488647.28
н1821	1132810.62	2488659.20
н1822	1132809.58	2488668.65
н1823	1132802.70	2488679.77
н1824	1132800.31	2488686.40
н1825	1132798.70	2488697.90
н1826	1132798.37	2488710.63

Номер	X	Y
н1827	1132800.44	2488710.40
н1828	1132802.20	2488726.30
н1829	1132798.10	2488726.82
н1830	1132797.94	2488757.49
н1831	1132798.89	2488768.19
н1832	1132799.54	2488777.50
н1833	1132797.13	2488797.49
н1834	1132797.01	2488807.78
н1835	1132798.59	2488811.35
н1836	1132802.71	2488810.16
н1837	1132807.15	2488825.53
н1838	1132799.87	2488827.64
н1839	1132797.85	2488837.75
н1840	1132798.36	2488852.66
н1841	1132797.52	2488862.32
н1842	1132807.18	2488876.28
н1843	1132809.55	2488897.09
н1844	1132810.54	2488917.31
н1845	1132810.28	2488924.16
н1846	1132819.18	2488949.88
н1847	1132818.87	2488960.13
н1848	1132818.83	2488970.04
н1849	1132819.07	2488980.19
н1850	1132818.14	2488990.04
н1851	1132819.24	2488999.81
н1852	1132820.01	2489010.14
н1853	1132819.78	2489012.39
н1854	1132817.92	2489020.86
н1855	1132816.78	2489030.67
н1856	1132815.54	2489040.44
н1857	1132816.68	2489049.40
н1858	1132817.14	2489059.62
н1859	1132817.00	2489069.48
н1860	1132818.48	2489079.57
н1861	1132817.35	2489089.78
н1862	1132817.55	2489093.93
н1863	1132817.74	2489099.60
н1864	1132818.21	2489109.52
н1865	1132819.02	2489119.42
н1866	1132820.05	2489129.47
н1867	1132820.37	2489139.62

Проект межевания территории для размещения объекта
регионального значения Ханты-Мансийского автономного округа –
Югры «Строительство мостового перехода через реку Обь в
Октябрьском районе» (полоса постоянного отвода автомобильной
дороги регионального значения)

Землепользователь:

КУ «Управление автомобильных дорог»

Каталог координат границ земельного участка 86:07:0000000:2643:3У1

Номер	X	Y
н1868	1132820.33	2489146.00
н1869	1132820.32	2489149.67
н1870	1132820.29	2489159.84
н1871	1132819.45	2489167.52
н1872	1132818.45	2489170.88
н1873	1132816.09	2489179.26
н1874	1132808.00	2489203.94
н1875	1132811.62	2489205.24
н1876	1132806.22	2489220.31
н1877	1132804.08	2489220.55
н1878	1132797.17	2489232.60
н1879	1132799.34	2489240.36
н1880	1132800.66	2489249.40
н1881	1132802.14	2489259.92
н1882	1132804.00	2489270.57
н1883	1132805.76	2489281.44
н1884	1132806.71	2489292.27
н1885	1132807.53	2489303.23
н1886	1132806.88	2489313.97
н1887	1132806.11	2489324.51
н1888	1132805.46	2489335.10
н1889	1132816.76	2489339.58
н1890	1132816.91	2489352.09
н1891	1132817.60	2489362.45
н1892	1132817.90	2489371.35
н1893	1132817.61	2489374.15
н1894	1132814.71	2489384.13
н1895	1132811.35	2489393.64
н1896	1132808.29	2489402.66
н1897	1132807.75	2489412.53
н1898	1132806.69	2489423.33
н1899	1132801.02	2489432.58
н1900	1132797.17	2489440.83
н1901	1132798.18	2489450.85
н1902	1132797.86	2489461.55
н1903	1132795.24	2489473.69
н1904	1132788.28	2489482.02
н1905	1132782.41	2489487.56
н1906	1132776.19	2489491.52
н1907	1132770.99	2489493.96
н1908	1132765.27	2489495.32

Номер	X	Y
н1909	1132760.59	2489500.42
н1910	1132747.27	2489504.80
н1911	1132741.82	2489513.95
н1912	1132735.92	2489523.56
н1913	1132724.74	2489530.31
н1914	1132713.28	2489536.96
н1915	1132705.29	2489538.54
н1916	1132699.11	2489547.79
н1917	1132694.16	2489566.82
н1918	1132690.67	2489591.07
н1919	1132695.25	2489593.35
н1920	1132688.12	2489607.68
н1921	1132680.95	2489604.10
н1922	1132674.13	2489607.99
н1923	1132663.30	2489613.78
н1924	1132654.75	2489621.17
н1925	1132653.39	2489637.00
н1926	1132652.10	2489654.24
н1927	1132652.43	2489666.37
н1928	1132656.80	2489675.14
н1929	1132654.55	2489685.53
н1930	1132652.97	2489688.85
н1931	1132650.65	2489692.10
н1932	1132646.54	2489697.23
н1933	1132637.02	2489702.74
н1934	1132634.76	2489707.44
н1935	1132629.04	2489723.44
н1936	1132626.69	2489726.83
н1937	1132623.70	2489729.74
н1938	1132621.22	2489731.53
н1939	1132617.02	2489731.48
н1940	1132608.88	2489728.74
н1941	1132600.21	2489732.08
н1942	1132585.03	2489734.12
н1943	1132577.27	2489739.50
н1944	1132568.97	2489738.53
н1945	1132563.86	2489739.64
н1946	1132560.68	2489748.44
н1947	1132546.03	2489763.19
н1948	1132535.61	2489779.41
н1949	1132528.25	2489797.64

Проект межевания территории для размещения объекта
регионального значения Ханты-Мансийского автономного округа –
Югры «Строительство мостового перехода через реку Обь в
Октябрьском районе» (полоса постоянного отвода автомобильной
дороги регионального значения)

Землепользователь:

КУ «Управление автомобильных дорог»

Каталог координат границ земельного участка 86:07:0000000:2643:ЗУ1

Номер	X	Y
н1950	1132525.76	2489803.30
н1951	1132530.03	2489806.08
н1952	1132521.37	2489819.52
н1953	1132516.00	2489816.05
н1954	1132504.97	2489829.05
н1955	1132487.35	2489861.40
н1956	1132491.79	2489874.67
н1957	1132496.68	2489888.39
н1958	1132495.99	2489899.94
н1959	1132495.61	2489909.12
н1960	1132497.08	2489919.85
н1961	1132498.81	2489931.22
н1962	1132497.12	2489941.04
н1963	1132495.54	2489951.01
н1964	1132489.96	2489959.34
н1965	1132484.79	2489967.30
н1966	1132478.86	2489975.03
н1967	1132472.94	2489982.97
н1968	1132465.27	2489990.37
н1969	1132457.92	2489997.68
н1970	1132451.22	2490005.32
н1971	1132444.45	2490013.27
н1972	1132433.14	2490024.18
н1973	1132422.62	2490027.55
н1974	1132415.81	2490037.95
н1975	1132413.40	2490053.29
н1976	1132410.60	2490063.91
н1977	1132414.09	2490064.90
н1978	1132410.03	2490079.26
н1979	1132418.25	2490091.48
н1980	1132426.22	2490102.51
н1981	1132437.00	2490102.69
н1982	1132444.74	2490111.76
н1983	1132446.74	2490122.21
н1984	1132449.76	2490132.06
н1985	1132450.11	2490144.54
н1986	1132454.16	2490161.85
н1987	1132454.18	2490170.36
н1988	1132443.53	2490183.58
н1989	1132436.23	2490192.72
н1990	1132429.21	2490201.76

Номер	X	Y
н1991	1132423.63	2490210.52
н1992	1132417.51	2490220.42
н1993	1132414.02	2490225.69
н1994	1132410.89	2490230.23
н1995	1132405.59	2490239.55
н1996	1132410.54	2490259.31
н1997	1132409.48	2490264.73
н1998	1132409.66	2490274.33
н1999	1132410.00	2490279.58
н2000	1132408.90	2490285.63
н2001	1132403.10	2490296.30
н2002	1132401.73	2490300.00
н2003	1132402.51	2490309.18
н2004	1132404.94	2490324.42
н2005	1132405.79	2490328.24
н2006	1132409.09	2490333.97
н2007	1132408.95	2490339.57
н2008	1132407.08	2490347.15
н2009	1132406.70	2490351.00
н2010	1132407.10	2490356.66
н2011	1132406.81	2490361.03
н2012	1132407.36	2490370.91
н2013	1132407.74	2490376.75
н2014	1132407.03	2490387.63
н2015	1132404.69	2490392.27
н2016	1132400.43	2490401.45
н2017	1132399.21	2490410.82
н2018	1132398.49	2490421.13
н2019	1132397.34	2490424.27
н2020	1132395.25	2490429.05
н2021	1132393.30	2490446.44
н2022	1132392.60	2490450.97
н2023	1132391.13	2490461.12
н2024	1132387.87	2490470.91
н2025	1132385.18	2490480.64
н2026	1132383.00	2490486.77
н2027	1132381.56	2490490.75
н2028	1132378.25	2490495.17
н2029	1132372.12	2490501.43
н2030	1132371.85	2490505.32
н2031	1132378.08	2490512.04

Проект межевания территории для размещения объекта
регионального значения Ханты-Мансийского автономного округа –
Югры «Строительство мостового перехода через реку Обь в
Октябрьском районе» (полоса постоянного отвода автомобильной
дороги регионального значения)

Землепользователь:

КУ «Управление автомобильных дорог»

Каталог координат границ земельного участка 86:07:0000000:2643:ЗУ1

Номер	X	Y
н2032	1132377.84	2490524.70
н2033	1132377.08	2490530.92
н2034	1132366.73	2490535.22
н2035	1132357.19	2490539.09
н2036	1132352.09	2490542.71
н2037	1132346.90	2490544.78
н2038	1132337.29	2490545.13
н2039	1132331.68	2490565.61
н2040	1132328.75	2490576.33
н2041	1132321.72	2490601.99
н2042	1132329.07	2490605.19
н2043	1132333.66	2490608.92
н2044	1132337.17	2490614.74
н2045	1132338.19	2490622.57
н2046	1132339.79	2490633.63
н2047	1132333.84	2490645.94
н2048	1132333.17	2490647.97
н2049	1132322.98	2490658.79
н2050	1132315.19	2490675.09
н2051	1132304.24	2490692.03
н2052	1132302.09	2490712.38
н2053	1132293.66	2490727.39
н2054	1132288.53	2490749.91
н2055	1132283.27	2490769.30
н2056	1132277.61	2490788.52
н2057	1132272.01	2490807.72
н2058	1132266.38	2490826.89
н2059	1132261.08	2490846.05
н2060	1132257.05	2490865.72
н2061	1132251.12	2490884.99
н2062	1132245.25	2490903.73
н2063	1132239.28	2490923.22
н2064	1132237.40	2490942.89
н2065	1132233.61	2490962.93
н2066	1132228.07	2490983.95
н2067	1132218.65	2490999.56
н2068	1132218.86	2491020.60
н2069	1132215.81	2491040.82
н2070	1132211.94	2491060.80
н2071	1132205.05	2491080.29
н2072	1132193.72	2491097.27

Номер	X	Y
н2073	1132190.35	2491113.85
н2074	1132199.00	2491127.23
н2075	1132179.78	2491139.88
н2076	1132174.78	2491163.19
н2077	1132180.96	2491168.11
н2078	1132182.54	2491176.46
н2079	1132176.94	2491196.80
н2080	1132166.19	2491215.03
н2081	1132155.15	2491232.32
н2082	1132150.10	2491251.19
н2083	1132145.14	2491270.54
н2084	1132140.38	2491289.32
н2085	1132143.87	2491311.20
н2086	1132136.49	2491330.74
н2087	1132129.18	2491349.80
н2088	1132118.10	2491367.27
н2089	1132113.71	2491386.28
н2090	1132109.14	2491405.77
н2091	1132104.66	2491425.20
н2092	1132101.18	2491444.93
н2093	1132097.18	2491465.27
н2094	1132084.49	2491483.15
н2095	1132079.20	2491500.97
н2096	1132079.45	2491522.41
н2097	1132069.93	2491540.38
н2098	1132060.83	2491579.15
н2099	1132056.54	2491598.78
н2100	1132051.26	2491618.14
н2101	1132045.75	2491637.43
н2102	1132039.45	2491656.61
н2103	1132032.24	2491675.29
н2104	1132027.07	2491694.32
н2105	1132023.48	2491714.03
н2106	1132018.71	2491733.56
н2107	1132014.02	2491753.02
н2108	1132009.32	2491772.49
н2109	1132004.68	2491792.52
н2110	1131993.25	2491810.16
н2111	1131987.99	2491829.01
н2112	1131982.47	2491848.26
н2113	1131976.92	2491867.51

Проект межевания территории для размещения объекта
регионального значения Ханты-Мансийского автономного округа –
Югры «Строительство мостового перехода через реку Обь в
Октябрьском районе» (полоса постоянного отвода автомобильной
дороги регионального значения)

Землепользователь:

КУ «Управление автомобильных дорог»

Каталог координат границ земельного участка 86:07:0000000:2643:3У1

Номер	X	Y
н2114	1131971.28	2491886.67
н2115	1131966.52	2491905.03
н2116	1131960.80	2491933.46
н2117	1131959.03	2491945.31
н2118	1131956.85	2491957.67
н2119	1131960.50	2491958.80
н2120	1131955.77	2491974.08
н2121	1131952.99	2491973.22
н2122	1131949.39	2491984.61
н2123	1131943.90	2492003.81
н2124	1131938.57	2492023.13
н2125	1131932.88	2492042.37
н2126	1131927.19	2492061.56
н2127	1131921.42	2492083.72
н2128	1131914.85	2492099.79
н2129	1131913.08	2492106.84
н2130	1131911.66	2492113.84
н2131	1131912.30	2492118.23
н2132	1131916.42	2492120.75
н2133	1131923.29	2492122.99
н2134	1131951.22	2492133.96
н2135	1131954.18	2492119.66
н2136	1131974.75	2492123.92
н2137	1131971.40	2492140.10
н2138	1131982.41	2492143.80
н2139	1132001.88	2492147.82
н2140	1132021.58	2492152.17
н2141	1132041.00	2492157.86
н2142	1132060.07	2492164.73
н2143	1132078.87	2492168.91
н2144	1132078.11	2492171.90
н2145	1132083.84	2492173.15
н2146	1132082.13	2492180.97
н2147	1132076.27	2492179.69
н2148	1132075.41	2492182.48
н2149	1132056.49	2492180.94
н2150	1132036.29	2492178.92
н2151	1132014.90	2492174.58
н2152	1131996.75	2492172.11
н2153	1131977.30	2492166.71
н2154	1131964.02	2492164.32

Номер	X	Y
н2155	1131963.00	2492169.51
н2156	1131947.30	2492166.44
н2157	1131948.14	2492162.20
н2158	1131914.65	2492159.14
н2159	1131905.14	2492157.63
н2160	1131897.75	2492158.72
н2161	1131894.14	2492162.91
н2162	1131891.79	2492171.01
н2163	1131889.93	2492177.51
н2164	1131885.01	2492195.17
н2165	1131879.76	2492214.54
н2166	1131873.99	2492233.73
н2167	1131868.51	2492252.94
н2168	1131863.55	2492272.37
н2169	1131858.07	2492291.67
н2170	1131852.51	2492311.99
н2171	1131847.12	2492330.21
н2172	1131842.06	2492349.61
н2173	1131836.67	2492368.91
н2174	1131831.46	2492388.29
н2175	1131825.50	2492407.51
н2176	1131818.78	2492426.39
н2177	1131815.43	2492444.17
н2178	1131816.16	2492463.39
н2179	1131814.75	2492473.95
н2180	1131807.46	2492492.92
н2181	1131800.77	2492511.80
н2182	1131793.73	2492530.44
н2183	1131783.80	2492558.66
н2184	1131773.97	2492587.14
н2185	1131767.45	2492605.78
н2186	1131759.97	2492624.37
н2187	1131752.43	2492642.91
н2188	1131744.28	2492671.78
н2189	1131739.09	2492681.07
н2190	1131731.32	2492699.15
н2191	1131727.20	2492707.82
н2192	1131715.53	2492712.23
н2193	1131697.94	2492764.19
н2194	1131692.14	2492792.11
н2195	1131697.89	2492794.42

Проект межевания территории для размещения объекта
регионального значения Ханты-Мансийского автономного округа
– Югры «Строительство мостового перехода через реку Обь в
Октябрьском районе» (полоса постоянного отвода автомобильной
дороги регионального значения)

Землепользователь:

КУ «Управление автомобильных дорог»

Каталог координат границ земельного участка 86:07:0000000:2643:ЗУ1

Номер	X	Y
н2196	1131693.05	2492806.48
н2197	1131687.20	2492813.66
н2198	1131675.93	2492842.63
н2199	1131699.33	2492857.70
н2200	1131675.44	2492883.08
н2201	1131670.35	2492898.82
н2202	1131667.37	2492908.37
н2203	1131664.20	2492917.87
н2204	1131661.21	2492927.36
н2205	1131655.53	2492946.68
н2206	1131651.53	2492964.73
н2207	1131649.76	2492974.53
н2208	1131647.75	2492995.32
н2209	1131643.29	2493015.36
н2210	1131635.93	2493034.24
н2211	1131625.95	2493071.42
н2212	1131614.58	2493074.61
н2213	1131603.33	2493113.26
н2214	1131605.95	2493132.85
н2215	1131602.69	2493152.70
н2216	1131599.39	2493172.79
н2217	1131592.72	2493191.84
н2218	1131587.44	2493211.01
н2219	1131579.59	2493243.10
н2220	1131568.67	2493249.28
н2221	1131562.36	2493268.29
н2222	1131556.10	2493287.29
н2223	1131549.83	2493306.21
н2224	1131543.55	2493324.88
н2225	1131536.59	2493343.31
н2226	1131530.15	2493361.89
н2227	1131523.26	2493380.40
н2228	1131516.50	2493399.09
н2229	1131507.91	2493417.41
н2230	1131498.51	2493435.26
н2231	1131492.20	2493452.84
н2232	1131499.09	2493474.18
н2233	1131492.54	2493494.08
н2234	1131489.85	2493513.50
н2235	1131485.28	2493533.14
н2236	1131479.67	2493544.87

Номер	X	Y
н2237	1131476.64	2493551.29
н2238	1131473.46	2493554.47
н2239	1131460.68	2493563.17
н2240	1131457.07	2493573.59
н2241	1131461.58	2493583.66
н2242	1131461.18	2493610.16
н2243	1131458.60	2493627.92
н2244	1131457.47	2493648.42
н2245	1131445.38	2493666.90
н2246	1131442.62	2493685.90
н2247	1131437.89	2493705.16
н2248	1131440.07	2493724.73
н2249	1131435.51	2493745.54
н2250	1131432.77	2493765.12
н2251	1131431.66	2493785.24
н2252	1131428.32	2493804.95
н2253	1131426.19	2493824.71
н2254	1131424.70	2493844.81
н2255	1131421.12	2493864.61
н2256	1131418.54	2493884.34
н2257	1131416.37	2493904.19
н2258	1131414.33	2493924.13
н2259	1131411.64	2493943.69
н2260	1131415.58	2493963.98
н2261	1131414.38	2493985.02
н2262	1131401.19	2494011.03
н2263	1131401.07	2494015.78
н2264	1131415.77	2494017.92
н2265	1131412.74	2494038.70
н2266	1131398.12	2494036.57
н2267	1131397.13	2494042.79
н2268	1131397.45	2494063.66
н2269	1131391.36	2494083.08
н2270	1131391.23	2494102.49
н2271	1131388.50	2494122.46
н2272	1131386.67	2494141.56
н2273	1131395.70	2494163.22
н2274	1131386.83	2494183.80
н2275	1131380.38	2494201.76
н2276	1131379.98	2494221.90
н2277	1131378.93	2494242.05

Проект межевания территории для размещения объекта
регионального значения Ханты-Мансийского автономного округа
– Югры «Строительство мостового перехода через реку Обь в
Октябрьском районе» (полоса постоянного отвода автомобильной
дороги регионального значения)

Землепользователь:

КУ «Управление автомобильных дорог»

Каталог координат границ земельного участка 86:07:0000000:2643:3У1

Номер	X	Y
н2278	1131376.75	2494262.02
н2279	1131374.20	2494283.05
н2280	1131374.46	2494301.99
н2281	1131369.38	2494321.99
н2282	1131365.99	2494343.43
н2283	1131363.38	2494361.05
н2284	1131361.76	2494381.21
н2285	1131364.96	2494401.32
н2286	1131361.12	2494421.53
н2287	1131357.19	2494440.99
н2288	1131356.37	2494460.85
н2289	1131354.71	2494480.90
н2290	1131352.55	2494500.78
н2291	1131351.00	2494520.67
н2292	1131349.73	2494540.72
н2293	1131348.06	2494554.44
н2294	1131347.29	2494560.75
н2295	1131343.90	2494580.42
н2296	1131342.82	2494600.36
н2297	1131333.46	2494619.98
н2298	1131331.19	2494639.38
н2299	1131328.69	2494659.34
н2300	1131325.05	2494679.14
н2301	1131323.63	2494688.02
н2302	1131325.02	2494698.98
н2303	1131320.49	2494718.36
н2304	1131327.29	2494736.64
н2305	1131344.91	2494747.57
н2306	1131341.10	2494768.23
н2307	1131341.58	2494775.63
н2308	1131339.39	2494787.75
н2309	1131338.27	2494798.33
н2310	1131334.92	2494807.67
н2311	1131330.35	2494817.56
н2312	1131326.26	2494826.63
н2313	1131322.72	2494844.38
н2314	1131314.95	2494881.36
н2315	1131312.56	2494888.76
н2316	1131295.80	2494897.63
н2317	1131290.22	2494916.82
н2318	1131288.18	2494936.52

Номер	X	Y
н2319	1131285.40	2494956.31
н2320	1131283.85	2494976.14
н2321	1131283.98	2494995.75
н2322	1131280.85	2495016.28
н2323	1131278.75	2495036.31
н2324	1131275.14	2495056.14
н2325	1131271.46	2495075.81
н2326	1131268.06	2495095.53
н2327	1131265.80	2495105.47
н2328	1131263.60	2495115.18
н2329	1131261.30	2495134.90
н2330	1131258.38	2495154.71
н2331	1131251.95	2495198.20
н2332	1131254.67	2495219.05
н2333	1131251.22	2495254.01
н2334	1131269.15	2495288.78
н2335	1131270.83	2495303.70
н2336	1131269.69	2495319.87
н2337	1131267.95	2495326.02
н2338	1131263.29	2495332.66
н2339	1131255.42	2495339.59
н2340	1131248.77	2495346.75
н2341	1131245.72	2495350.97
н2342	1131245.07	2495353.41
н2343	1131243.29	2495363.40
н2344	1131239.97	2495373.25
н2345	1131235.79	2495382.39
н2346	1131234.78	2495385.90
н2347	1131220.94	2495405.07
н2348	1131217.49	2495431.91
н2349	1131222.15	2495452.20
н2350	1131218.84	2495473.05
н2351	1131208.41	2495491.70
н2352	1131204.91	2495510.88
н2353	1131203.94	2495516.78
н2354	1131201.56	2495530.58
н2355	1131198.12	2495550.28
н2356	1131194.99	2495570.01
н2357	1131190.96	2495589.07
н2358	1131187.33	2495609.24
н2359	1131184.51	2495629.07

Проект межевания территории для размещения объекта регионального значения Ханты-Мансийского автономного округа – Югры
«Строительство мостового перехода через реку Обь в Октябрьском районе» (полоса постоянного отвода автомобильной дороги регионального значения)

Землепользователь:

КУ «Управление автомобильных дорог»

Каталог координат границ земельного участка 86:07:0000000:2643:ЗУ1

Номер	X	Y
н2360	1131181.51	2495648.87
н2361	1131178.41	2495668.60
н2362	1131175.69	2495688.42
н2363	1131173.34	2495707.36
н2364	1131170.30	2495728.05
н2365	1131168.23	2495747.46
н2366	1131171.49	2495768.83
н2367	1131167.44	2495788.36
н2368	1131165.17	2495808.13
н2369	1131162.68	2495827.96
н2370	1131160.76	2495847.86
н2371	1131158.86	2495867.79
н2372	1131157.02	2495887.73
н2373	1131155.26	2495907.73
н2374	1131152.97	2495927.67
н2375	1131150.45	2495947.55
н2376	1131147.67	2495967.43
н2377	1131144.32	2495987.19
н2378	1131141.02	2496006.97
н2379	1131138.22	2496020.27
н2380	1131131.49	2496035.11
н2381	1131131.37	2496039.35
н2382	1131133.61	2496042.79
н2383	1131137.72	2496046.32
н2384	1131143.37	2496048.14
н2385	1131149.52	2496049.57
н2386	1131159.45	2496055.33
н2387	1131159.29	2496065.30
н2388	1131165.29	2496065.28
н2389	1131165.33	2496075.28
н2390	1131159.33	2496075.30
н2391	1131159.31	2496081.61
н2392	1131157.24	2496082.49
н2393	1131130.39	2496090.28
н2394	1131125.79	2496092.91
н2395	1131122.21	2496097.01
н2396	1131112.24	2496122.37
н2397	1131106.17	2496157.38
н2398	1131105.38	2496173.04
н2399	1131105.18	2496192.25
н2400	1131105.29	2496203.71

Номер	X	Y
н2401	1131101.55	2496234.20
н2402	1131115.14	2496237.07
н2403	1131110.80	2496257.62
н2404	1131097.97	2496254.90
н2405	1131095.80	2496264.66
н2406	1131090.90	2496279.72
н2407	1131086.78	2496294.24
н2408	1131080.91	2496314.07
н2409	1131075.12	2496333.61
н2410	1131072.22	2496343.61
н2411	1131068.62	2496353.35
н2412	1131060.99	2496372.53
н2413	1131052.85	2496391.41
н2414	1131044.95	2496410.18
н2415	1131037.32	2496429.19
н2416	1131029.42	2496448.19
н2417	1131025.29	2496457.66
н2418	1131016.28	2496476.24
н2419	1131006.61	2496494.42
н2420	1130998.89	2496509.10
н2421	1130985.52	2496529.88
н2422	1130974.24	2496547.14
н2423	1130968.33	2496555.61
н2424	1130956.09	2496572.21
н2425	1130943.03	2496588.32
н2426	1130929.38	2496603.68
н2427	1130914.76	2496619.14
н2428	1130896.45	2496637.26
н2429	1130887.63	2496645.66
н2430	1130853.09	2496683.15
н2431	1130828.40	2496706.34
н2432	1130811.08	2496723.41
н2433	1130806.02	2496727.74
н2434	1130789.03	2496735.61
н2435	1130775.64	2496746.99
н2436	1130757.82	2496762.99
н2437	1130742.35	2496776.52
н2438	1130729.25	2496789.39
н2439	1130721.53	2496796.64
н2440	1130714.26	2496803.48
н2441	1130699.43	2496817.04

Проект межевания территории для размещения объекта
регионального значения Ханты-Мансийского автономного округа –
Югры «Строительство мостового перехода через реку Обь в
Октябрьском районе» (полоса постоянного отвода автомобильной
дороги регионального значения)

Землепользователь:

КУ «Управление автомобильных дорог»

Каталог координат границ земельного участка 86:07:00000000:2643:3У1

Номер	X	Y
н2442	1130689.99	2496829.46
н2443	1130686.57	2496832.16
н2444	1130669.72	2496843.91
н2445	1130655.03	2496857.72
н2446	1130639.44	2496870.40
н2447	1130624.12	2496883.71
н2448	1130618.89	2496887.26
н2449	1130627.79	2496898.39
н2450	1130611.39	2496911.51
н2451	1130601.23	2496898.88
н2452	1130590.47	2496905.62
н2453	1130574.02	2496917.03
н2454	1130557.52	2496928.41
н2455	1130541.34	2496943.16
н2456	1130524.86	2496951.56
н2457	1130509.35	2496962.06
н2458	1130492.61	2496975.01
н2459	1130477.92	2496988.59
н2460	1130463.26	2496999.96
н2461	1130451.33	2497009.16
н2462	1130434.41	2497021.68
н2463	1130417.35	2497034.00
н2464	1130407.59	2497041.01
н2465	1130402.68	2497044.54
н2466	1130395.22	2497049.57
н2467	1130382.91	2497058.39
н2468	1130377.23	2497061.57
н2469	1130372.67	2497065.26
н2470	1130367.11	2497069.24
н2471	1130362.71	2497073.72
н2472	1130360.51	2497082.01
н2473	1130359.69	2497090.49
н2474	1130360.25	2497096.44
н2475	1130362.94	2497103.02
н2476	1130368.18	2497112.86
н2477	1130372.34	2497122.27
н2478	1130378.04	2497130.09
н2479	1130384.00	2497138.11
н2480	1130389.98	2497146.16
н2481	1130395.86	2497154.28
н2482	1130401.72	2497162.42

Номер	X	Y
н2483	1130407.50	2497170.57
н2484	1130413.39	2497178.59
н2485	1130419.49	2497186.51
н2486	1130425.49	2497194.64
н2487	1130431.12	2497202.97
н2488	1130441.10	2497216.23
н2489	1130427.61	2497227.26
н2490	1130417.10	2497213.81
н2491	1130410.79	2497206.21
н2492	1130404.24	2497198.63
н2493	1130397.82	2497190.95
н2494	1130391.37	2497183.37
н2495	1130384.72	2497175.96
н2496	1130377.86	2497168.54
н2497	1130371.50	2497160.67
н2498	1130365.32	2497152.88
н2499	1130358.79	2497145.40
н2500	1130352.23	2497138.52
н2501	1130343.97	2497131.98
н2502	1130339.42	2497125.81
н2503	1130334.46	2497120.56
н2504	1130330.48	2497117.45
н2505	1130325.66	2497114.93
н2506	1130320.38	2497113.87
н2507	1130314.44	2497115.10
н2508	1130310.37	2497116.59
н2509	1130305.83	2497118.91
н2510	1130301.06	2497121.94
н2511	1130295.02	2497126.53
н2512	1130286.75	2497133.68
н2513	1130271.63	2497145.96
н2514	1130268.63	2497159.45
н2515	1130266.99	2497163.09
н2516	1130261.88	2497166.98
н2517	1130263.65	2497169.32
н2518	1130248.43	2497181.09
н2519	1130235.83	2497193.69
н2520	1130220.92	2497208.52
н2521	1130214.44	2497214.72
н2522	1130208.21	2497221.17
н2523	1130199.74	2497229.71

Проект межевания территории для размещения объекта
регионального значения Ханты-Мансийского автономного округа –
Югры «Строительство мостового перехода через реку Обь в
Октябрьском районе» (полоса постоянного отвода автомобильной
дороги регионального значения)

Землепользователь:

КУ «Управление автомобильных дорог»

Каталог координат границ земельного участка 86:07:0000000:2643:ЗУ1

Номер	X	Y
н2524	1130181.76	2497251.25
н2525	1130172.20	2497250.01
н2526	1130169.35	2497253.33
н2527	1130162.00	2497259.59
н2528	1130163.23	2497264.39
н2529	1130166.02	2497271.74
н2530	1130159.29	2497278.27
н2531	1130157.46	2497280.25
н2532	1130155.43	2497283.21
н2533	1130154.61	2497287.30
н2534	1130154.01	2497292.27
н2535	1130153.36	2497295.90
н2536	1130153.09	2497298.64
н2537	1130152.95	2497304.76
н2538	1130153.46	2497310.55
н2539	1130153.99	2497313.78
н2540	1130156.18	2497325.62
н2541	1130161.09	2497337.82
н2542	1130168.42	2497349.86
н2543	1130175.21	2497359.68
н2544	1130185.33	2497373.80
н1	1130217.26	2497406.99
н2545	1130121.58	2497305.83
н2546	1130056.55	2497255.67
н2547	1130034.17	2497244.66
н2548	1129996.56	2497208.01
н2549	1129983.37	2497208.02
н2550	1130069.06	2497280.69
н2551	1130175.78	2497363.41
н2552	1130148.81	2497337.31
н2545	1130121.58	2497305.83
н2553	1130248.67	2497139.47
н2554	1130249.51	2497139.11
н2555	1130249.86	2497138.27
н2556	1130249.51	2497137.43
н2557	1130248.67	2497137.08
н2558	1130247.83	2497137.43
н2559	1130247.48	2497138.27
н2560	1130247.83	2497139.11

Номер	X	Y
н2553	1130248.67	2497139.47
н2561	1130621.15	2496856.17
н2562	1130622.01	2496855.86
н2563	1130622.40	2496855.05
н2564	1130622.10	2496854.19
н2565	1130621.26	2496853.79
н2566	1130620.41	2496854.12
н2567	1130620.02	2496854.94
н2568	1130620.34	2496855.78
н2561	1130621.15	2496856.17
86:07:0000000:2643:ЗУ1(2)		
н2569	1130002.46	2497282.77
н2570	1130042.02	2497312.82
н2571	1130079.69	2497345.18
н2572	1130080.78	2497346.28
н2573	1130079.92	2497346.26
н2574	1130071.88	2497340.83
н2575	1130062.67	2497339.50
н2576	1130056.77	2497338.14
н2577	1130050.97	2497336.14
н2578	1130044.55	2497333.31
н2579	1130041.20	2497331.52
н2580	1130036.01	2497329.51
н2581	1130030.66	2497326.79
н2582	1130025.51	2497323.48
н2583	1130020.17	2497319.21
н2584	1130014.84	2497313.82
н2585	1130010.17	2497307.38
н2586	1130006.53	2497300.36
н2587	1130003.58	2497293.13
н2588	1130002.91	2497288.12
н2569	1130002.46	2497282.77
86:07:0000000:2643:ЗУ1(3)		
н2589	1133935.28	2481156.83
н2590	1133926.67	2481142.73
н2591	1133956.91	2481124.20
н2592	1133965.54	2481138.25
н2589	1133935.28	2481156.83
86:07:0000000:2643:ЗУ1(4)		
н2593	1134000.51	2481263.25

Проект межевания территории для размещения объекта
регионального значения Ханты-Мансийского автономного округа
– Югры «Строительство мостового перехода через реку Обь в
Октябрьском районе» (полоса постоянного отвода автомобильной
дороги регионального значения)

Землепользователь:

КУ «Управление автомобильных дорог»

Каталог координат границ земельного участка 86:07:0000000:2643:ЗУ1

Номер	X	Y
н2594	1133991.98	2481249.34
н2595	1134022.31	2481230.72

Номер	X	Y
н2596	1134030.84	2481244.62
н2593	1134000.51	2481263.25

Каталог координат границ земельного участка 86:07:0000000:2643:ЗУ4

Номер	X	Y
86:07:0000000:2643:ЗУ4(1)		
н1	1130378.19	2497016.78
н2	1130389.74	2497005.61
н3	1130403.04	2496993.83
н4	1130417.99	2497016.42
н1	1130378.19	2497016.78
86:07:0000000:2643:ЗУ4(2)		
н5	1130288.86	2497017.58
н6	1130254.40	2497017.90
н7	1130261.29	2496998.59
н8	1130267.48	2497000.77
н9	1130273.71	2497004.68
н10	1130279.07	2497008.54
н11	1129681.39	2497006.79
н5	1130288.86	2497017.58
86:07:0000000:2643:ЗУ4(3)		
н12	1129515.61	2496935.84
н13	1129551.75	2496951.26

Номер	X	Y
н14	1129625.29	2496984.87
н15	1129631.21	2496987.90
н16	1129643.09	2496994.04
н17	1129662.17	2497000.26
н18	1129681.39	2497006.79
н19	1129701.73	2497013.11
н20	1129723.02	2497015.86
н21	1129745.97	2497015.45
н22	1129748.40	2497022.49
н23	1129678.46	2497023.13
н24	1129677.49	2497022.55
н25	1129680.10	2497018.27
н26	1129669.00	2497011.53
н27	1129666.41	2497015.74
н28	1129622.31	2496988.71
н29	1129559.44	2496956.78
н12	1129515.61	2496935.84

Каталог координат границ земельного участка 86:07:0102006:ЗУ3

Номер	X	Y
86:07:0102006:ЗУ3(1)		
н1	1134414.71	2481869.88
н2	1134423.24	2481883.78
н3	1134392.90	2481902.41
н4	1134384.36	2481888.50
н1	1134414.71	2481869.88
86:07:0102006:ЗУ3(2)		
н5	1134100.78	2481358.55
н6	1134109.32	2481372.45
н7	1134078.97	2481391.08
н8	1134070.45	2481377.17

Номер	X	Y
н5	1134100.78	2481358.55
86:07:0102006:ЗУ3(3)		
н9	1134336.22	2481742.05
н10	1134344.76	2481755.95
н11	1134314.42	2481774.57
н12	1134305.89	2481760.67
н9	1134336.22	2481742.05
86:07:0102006:ЗУ3(4)		
н13	1134179.26	2481486.38
н14	1134187.80	2481500.29
н15	1134157.45	2481518.91

Проект межевания территории для размещения объекта
регионального значения Ханты-Мансийского автономного округа –
Югры «Строительство мостового перехода через реку Обь в
Октябрьском районе» (полоса постоянного отвода автомобильной
дороги регионального значения)

Землепользователь:

КУ «Управление автомобильных дорог»

Каталог координат границ земельного участка 86:07:0102006:ЗУЗ

Номер	X	Y
н16	1134148.93	2481505.01
н13	1134179.26	2481486.38
86:07:0102006:ЗУЗ(5)		
н17	1134257.74	2481614.21

Номер	X	Y
н18	1134266.28	2481628.12
н19	1134235.93	2481646.75
н20	1134227.41	2481632.84
н17	1134257.74	2481614.21

Каталог координат границ земельного участка 86:07:0103006:485:ЗУ1

Номер	X	Y
н1	1130621.15	2496856.17
н2	1130620.34	2496855.78
н3	1130620.02	2496854.94
н4	1130620.41	2496854.12
н5	1130621.26	2496853.79

Номер	X	Y
н6	1130622.10	2496854.19
н7	1130622.40	2496855.05
н8	1130622.01	2496855.86
н1	1130621.15	2496856.17

Каталог координат границ земельного участка 86:07:0000000:169:ЗУ1

Номер	X	Y
н1	1130248.67	2497139.47
н2	1130247.83	2497139.11
н3	1130247.48	2497138.27
н4	1130247.83	2497137.43
н5	1130248.67	2497137.08

Номер	X	Y
н6	1130249.51	2497137.43
н7	1130249.86	2497138.27
н8	1130249.51	2497139.11
н1	1130248.67	2497139.47

Каталог координат границ земельного участка 86:07:0000000:671:ЗУ1

Номер	X	Y
н1	1130121.58	2497305.83
н2	1130148.81	2497337.31
н3	1130175.78	2497363.41
н4	1130069.06	2497280.69
н5	1129983.37	2497208.02

Номер	X	Y
н6	1129996.56	2497208.01
н7	1130034.17	2497244.66
н8	1130056.55	2497255.67
н1	1130121.58	2497305.83

Проект межевания территории для размещения объекта
регионального значения Ханты-Мансийского автономного округа –
Югры «Строительство мостового перехода через реку Обь в
Октябрьском районе» (полоса постоянного отвода автомобильной
дороги регионального значения)

Землепользователь:

КУ «Управление автомобильных дорог»

Каталог координат границ земельного участка 86:07:0103006:30:ЗУ1

Номер	X	Y
н1	1129603.24	2497023.81
н2	1129500.04	2496970.57
н3	1129515.61	2496935.84
н4	1129559.44	2496956.78
н5	1129622.31	2496988.71
н6	1129666.41	2497015.74
н7	1129669.00	2497011.53
н8	1129680.10	2497018.27
н9	1129677.49	2497022.55
н10	1129777.47	2497082.30
н11	1129823.15	2497104.31
н12	1129907.04	2497160.26
н13	1129966.17	2497203.79
н14	1129975.94	2497202.99
н15	1129976.64	2497211.71
н16	1129984.03	2497217.30
н17	1130025.69	2497253.99
н18	1130064.55	2497286.04
н19	1130102.76	2497318.87
н20	1130161.66	2497361.04
н21	1130167.51	2497362.08
н22	1130167.01	2497364.88
н23	1130184.74	2497377.58
н24	1130327.70	2497506.84

Номер	X	Y
н25	1130291.44	2497546.56
н26	1130260.08	2497518.05
н27	1130224.28	2497483.09
н28	1130187.12	2497449.66
н29	1130154.01	2497416.07
н30	1130144.05	2497413.58
н31	1130145.43	2497408.09
н32	1130114.82	2497380.56
н33	1130079.69	2497345.18
н34	1130042.02	2497312.82
н35	1130002.46	2497282.77
н36	1129975.24	2497265.08
н37	1129965.39	2497265.09
н38	1129965.38	2497258.66
н39	1129880.38	2497197.73
н40	1129841.45	2497166.97
н41	1129759.49	2497111.15
н42	1129674.25	2497060.41
н43	1129659.94	2497053.05
н44	1129657.76	2497057.83
н45	1129647.29	2497053.04
н46	1129649.71	2497047.78
н1	1129603.24	2497023.81

Проект межевания территории для размещения объекта
регионального значения Ханты-Мансийского автономного округа
– Югры «Строительство мостового перехода через реку Обь в
Октябрьском районе (полоса временного отвода на период
строительства автомобильной дороги)
Землепользователь: КУ «Управление автомобильных дорог»
Масштаб 1:5000

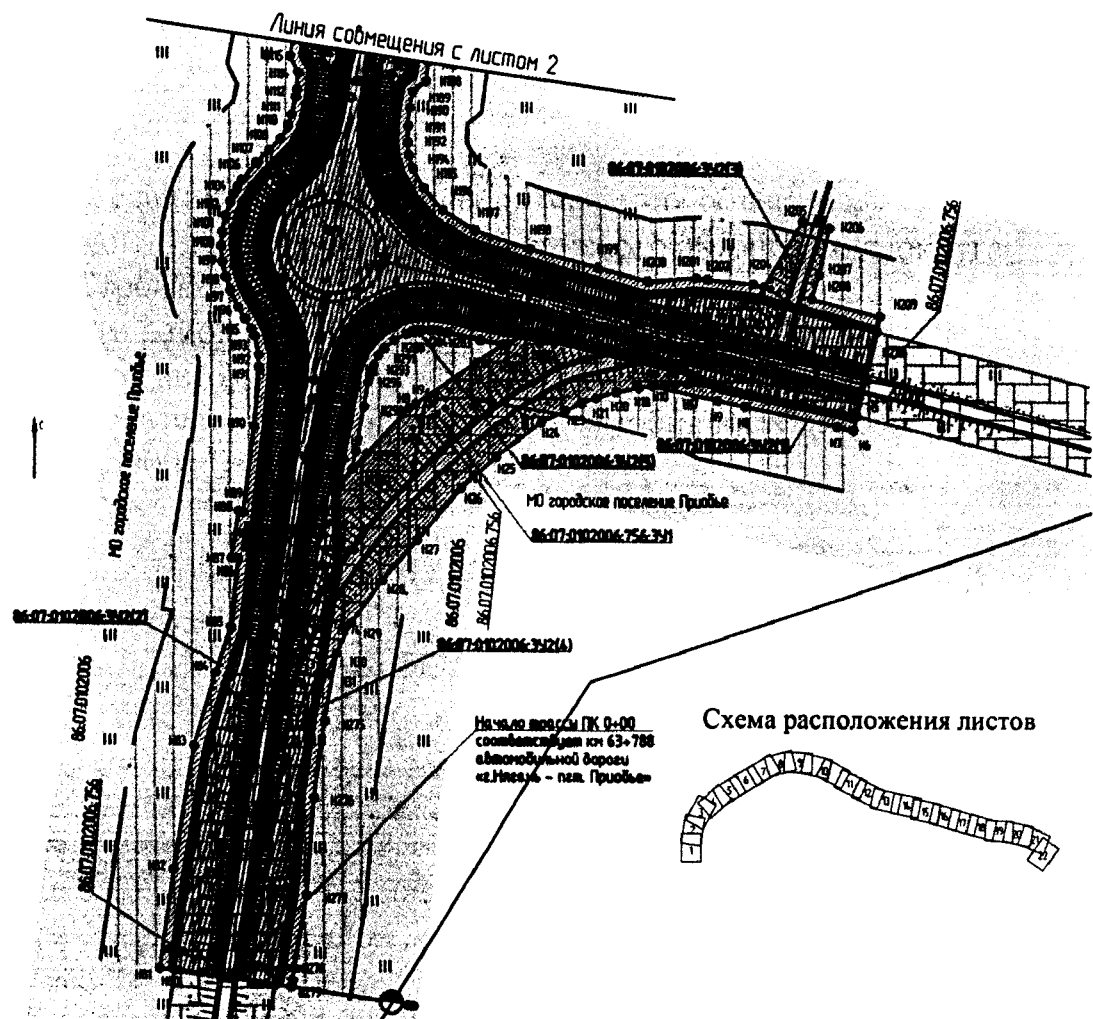



Схема расположения листов



Условные обозначения:

	красные линии и граница зоны размещения автомобильной дороги общего пользования регионального значения
	постоянная полоса отвода автомобильной дороги общего пользования регионального значения
	временная полоса отвода автомобильной дороги общего пользования регионального значения
	границы зон планируемого размещения объектов федерального значения
	границы зон планируемого размещения объектов регионального значения
	границы зон планируемого размещения объектов местного значения
	границы застроенных земельных участков, в том числе границы земельных участков, на которых расположены линейные объекты
	кадастровый номер и границы земельных участков по сведениям государственного кадастра недвижимости
	граница формируемого земельного участка
	точка поворота границы земельного участка, устанавливаемая при проведении кадастровых работ
	Границы зон с особыми условиями использования территории:
	граница придорожной полосы проектируемой автомобильной дороги
	граница охранной зоны линий электропередач
	граница объектов археологического наследия
	рекомендуемая граница охраны объектов археологического наследия
	граница водоохранной зоны
	граница охранной зоны нефтепровода
	граница охранной зоны газопровода
	кадастровый номер и границы кадастрового квартала
	номер формируемого земельного участка
	ось и пикеты автомобильной дороги
	Категории земель:
	земли населенных пунктов
	земли лесного фонда
	земли запаса
	категория не установлена
	земли промышленности, энергетики, транспорта, связи, радиовещания, телевидения, информатики, земли для обеспечения космической деятельности, земли обороны, безопасности и земли иного специального назначения

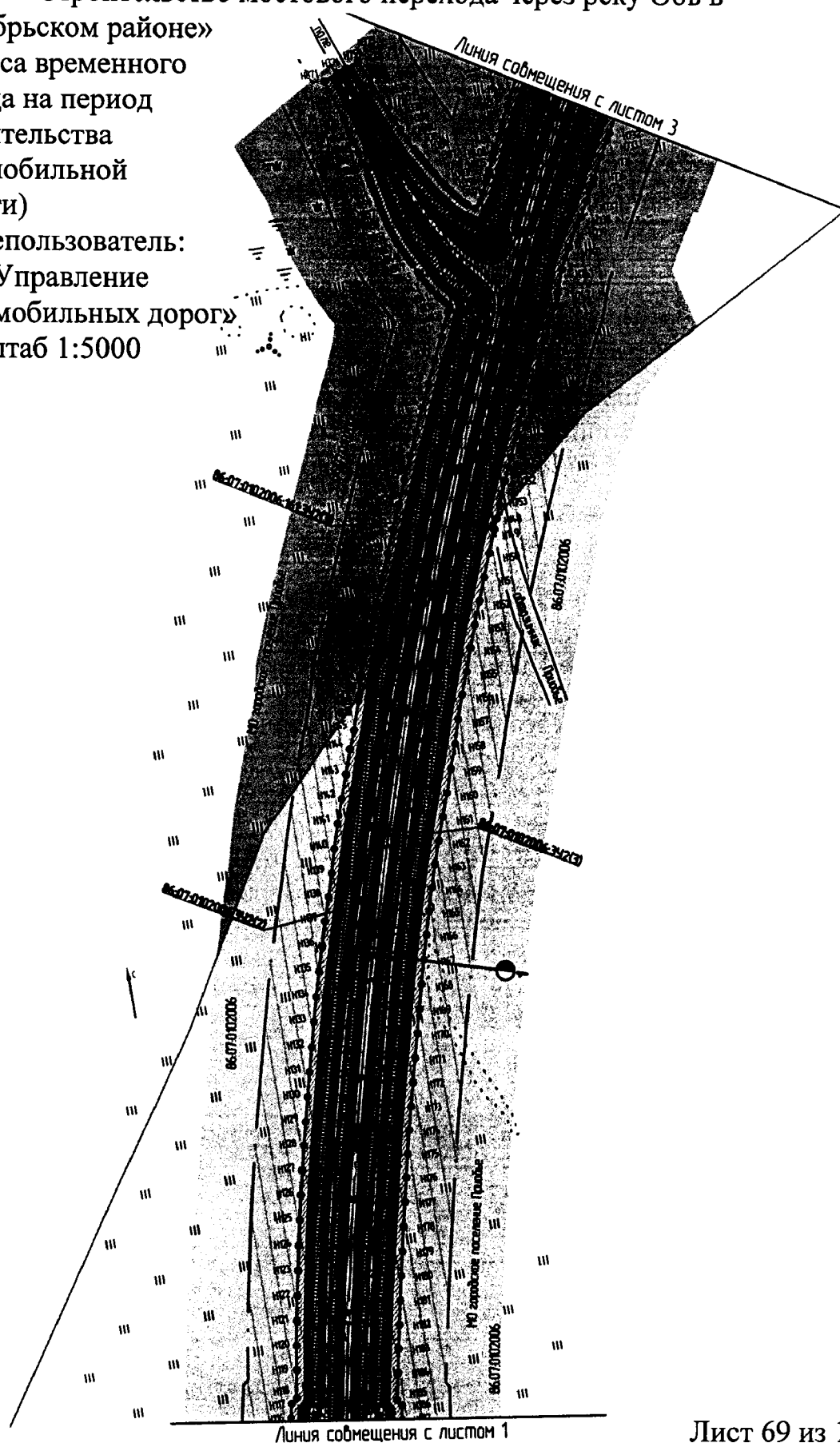
Примечание: *объект отсутствует

Проект межевания территории для размещения линейного объекта
регионального значения Ханты-Мансийского автономного округа –
Югры «Строительство мостового перехода через реку Обь в
Октябрьском районе»

(полоса временного
отвода на период
строительства
автомобильной
дороги)

Землепользователь:
КУ «Управление
автомобильных дорог»


Масштаб 1:5000



Проект межевания территории для размещения объекта
регионального значения Ханты-Мансийского автономного округа
– Югры «Строительство мостового перехода через реку Обь в
Октябрьском районе (полоса временного отвода на период
строительства автомобильной дороги)

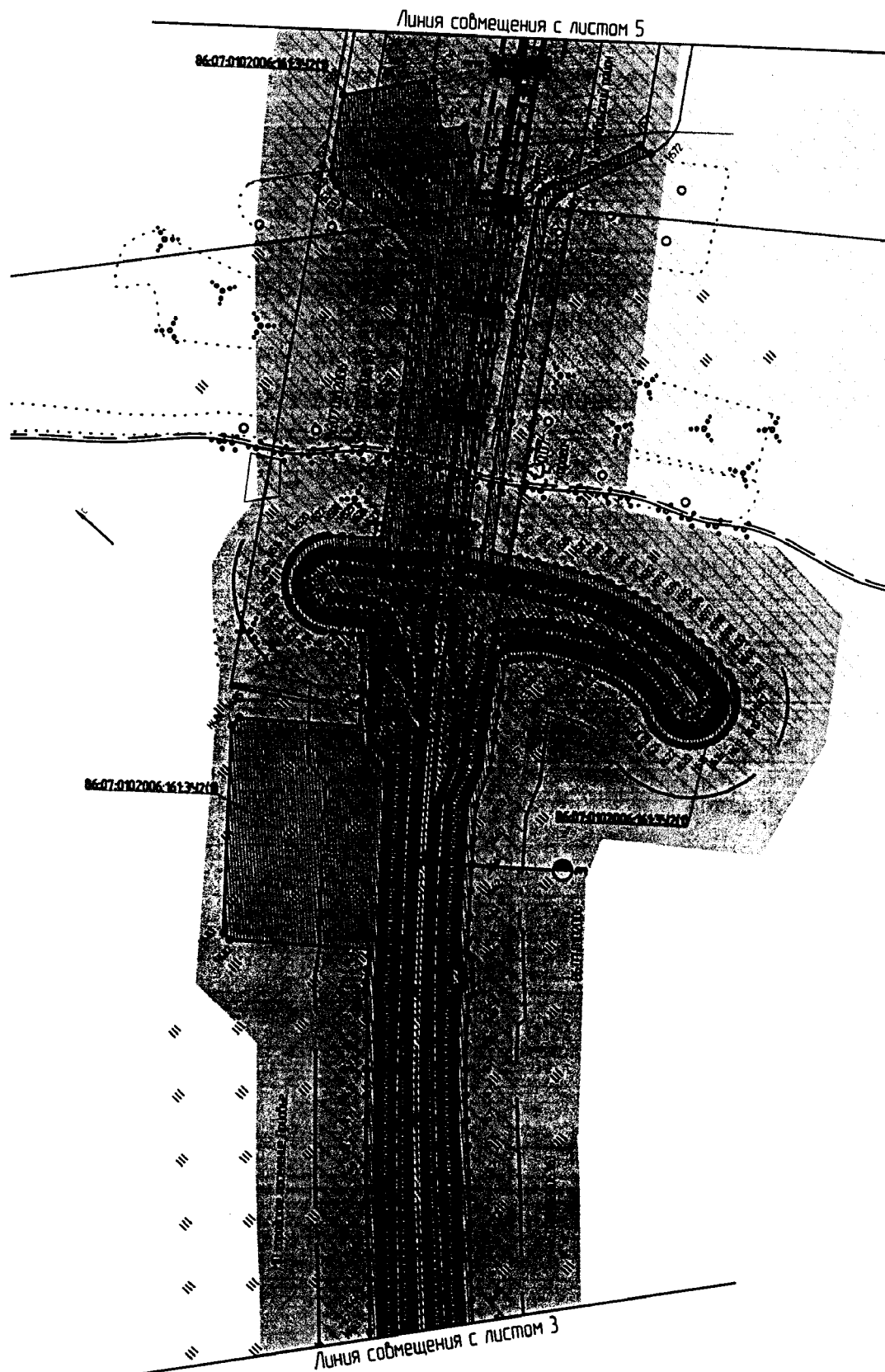
Землепользователь КУ «Управление автомобильных дорог»

Масштаб 1:5000



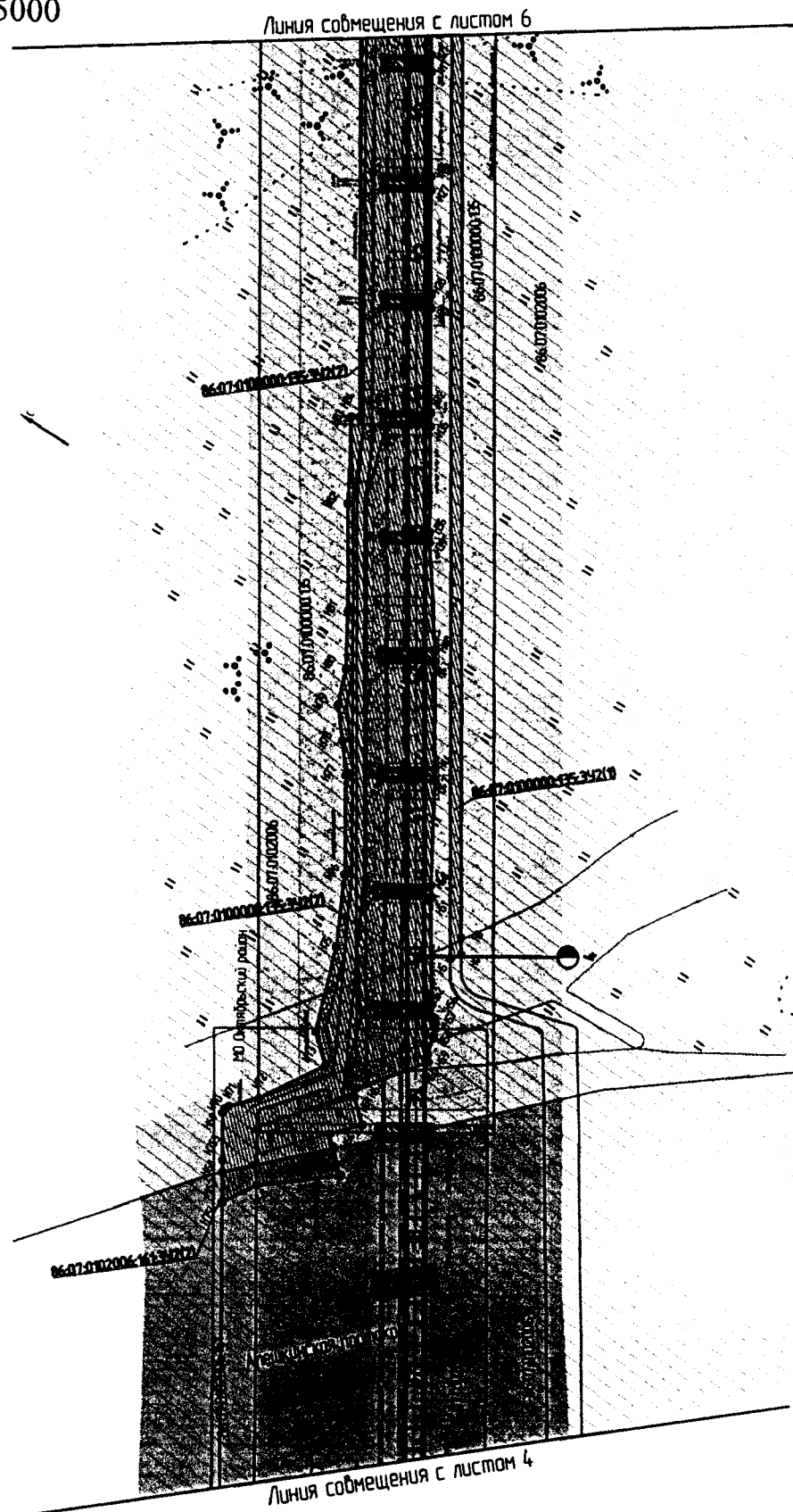
Проект межевания территории для размещения объекта
регионального значения Ханты-Мансийского автономного округа
– Югры «Строительство мостового перехода через реку Обь в
Октябрьском районе (полоса временного отвода на период
строительства автомобильной дороги)
Землепользователь: КУ «Управление автомобильных дорог»

Масштаб 1:5000



Проект межевания территории для размещения объекта
регионального значения Ханты-Мансийского автономного округа
– Югры «Строительство мостового перехода через реку Обь в
Октябрьском районе (полоса временного отвода на период
строительства автомобильной дороги)
Землепользователь: КУ «Управление автомобильных дорог»


Масштаб 1:5000



Проект межевания территории для размещения объекта
 регионального значения Ханты-Мансийского автономного округа
 – Югры «Строительство мостового перехода через реку Обь в
 Октябрьском районе (полоса временного отвода на период
 строительства автомобильной дороги)
 Землепользователь: КУ «Управление автомобильных дорог»

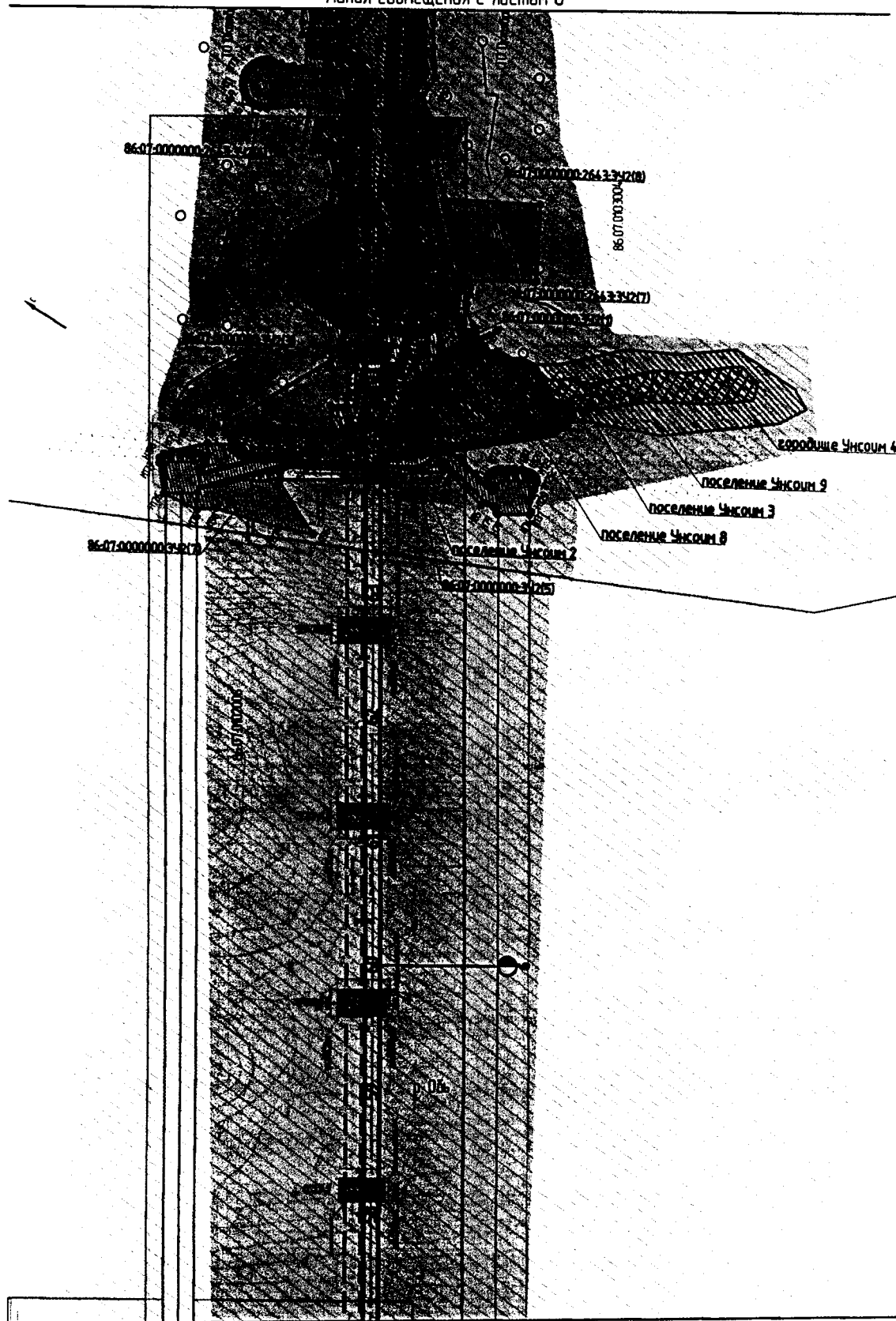
Масштаб 1:5000

Линия совмещения с листом 7



Линия совмещения с листом 5

Линия совмещения с листом 8




Линия совмещения с листом 6

Проект межевания территории для размещения объекта
регионального значения Ханты-Мансийского автономного округа
– Югры «Строительство мостового перехода через реку Обь в
Октябрьском районе (полоса временного отвода на период
строительства автомобильной дороги)

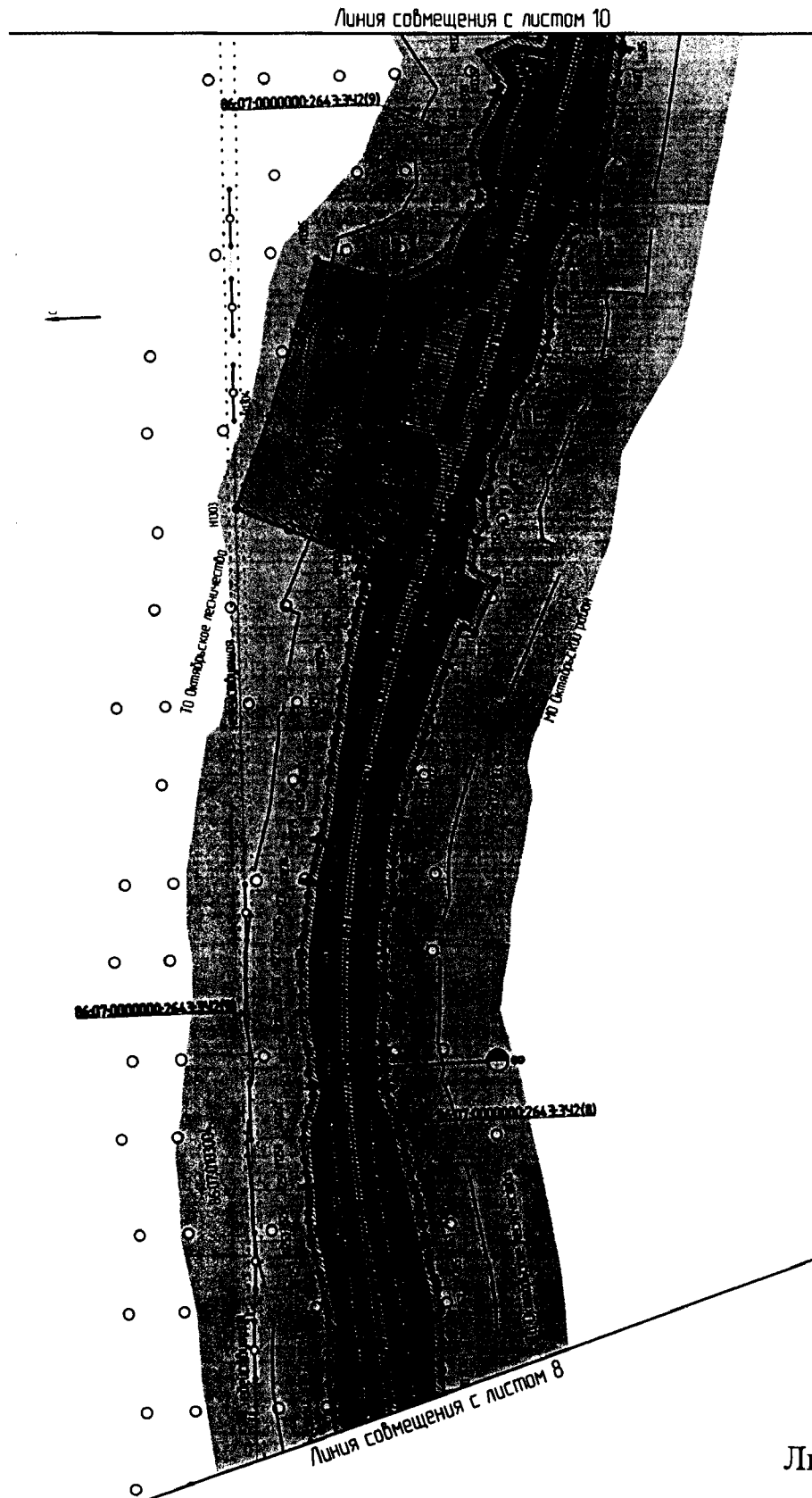
Землепользователь: КУ «Управление автомобильных дорог»

Масштаб 1:5000





Проект межевания территории для размещения объекта
регионального значения Ханты-Мансийского автономного округа
– Югры «Строительство мостового перехода через реку Обь в
Октябрьском районе (полоса временного отвода на период
строительства автомобильной дороги)
Землепользователь: КУ «Управление автомобильных дорог»

Масштаб 1:5000



Проект межевания территории для размещения объекта
 регионального значения Ханты-Мансийского автономного округа
 – Югры «Строительство мостового перехода через реку Обь в
 Октябрьском районе (полоса временного отвода на период
 строительства автомобильной дороги)
 Землепользователь: КУ «Управление автомобильных дорог»

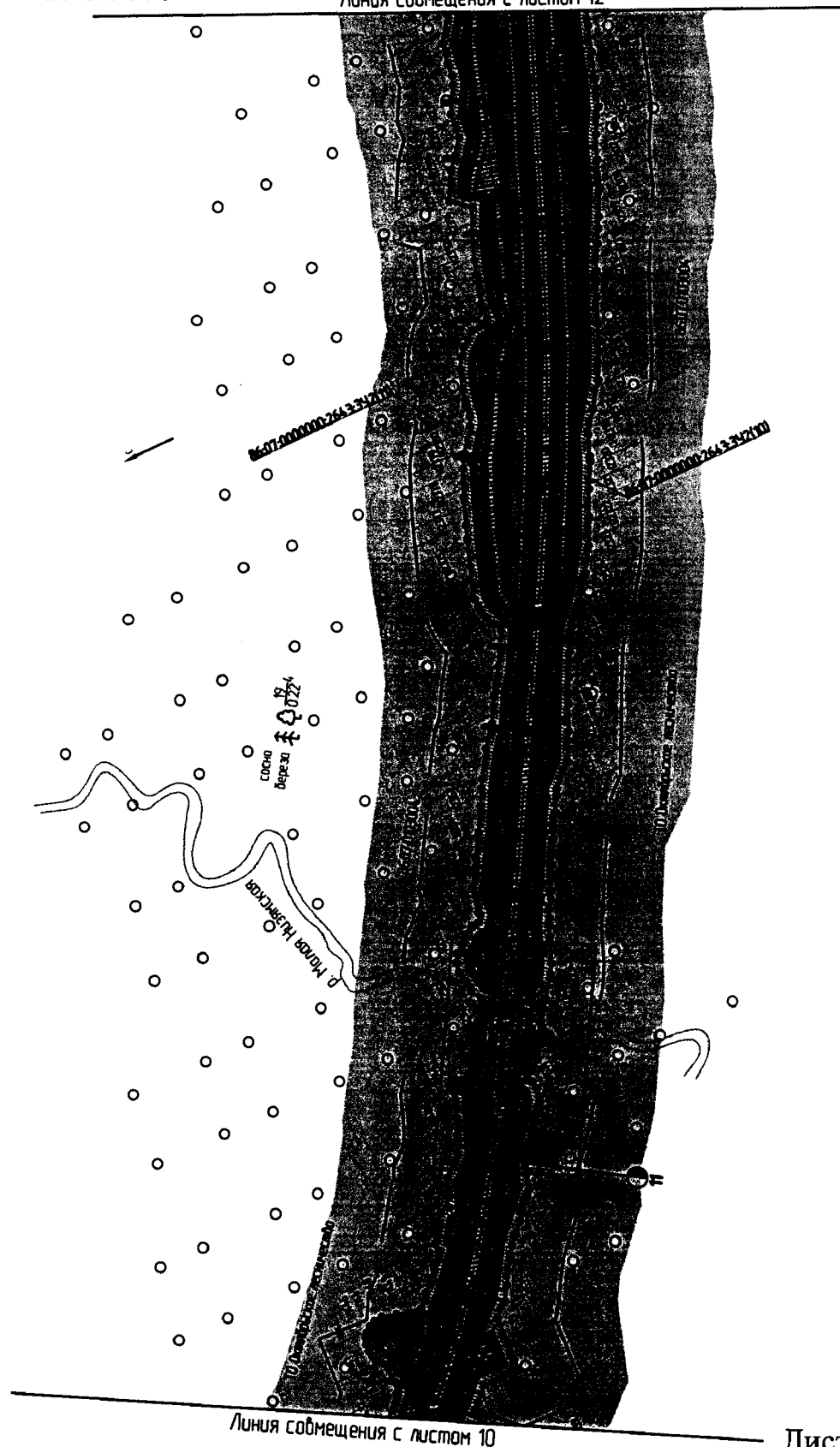
Масштаб 1:5000



Проект межевания территории для размещения объекта
 регионального значения Ханты-Мансийского автономного округа
 – Югры «Строительство мостового перехода через реку Обь в
 Октябрьском районе (полоса временного отвода на период
 строительства автомобильной дороги)
 Землепользователь: КУ «Управление автомобильных дорог»

Масштаб 1:5000

Линия содмещения с листом 12




Линия содмещения с листом 10

Проект межевания территории для размещения объекта
 регионального значения Ханты-Мансийского автономного округа
 – Югры «Строительство мостового перехода через реку Обь в
 Октябрьском районе (полоса временного отвода на период
 строительства автомобильной дороги)
 Землепользователь: КУ «Управление автомобильных дорог»

Масштаб 1:5000


Линия совмещения с листом 13



Линия совмещения с листом 11

Проект межевания территории для размещения объекта
 регионального значения Ханты-Мансийского автономного округа
 – Югры «Строительство мостового перехода через реку Обь в
 Октябрьском районе (полоса временного отвода на период
 строительства автомобильной дороги)
 Землепользователь: КУ «Управление автомобильных дорог»

Масштаб 1:5000

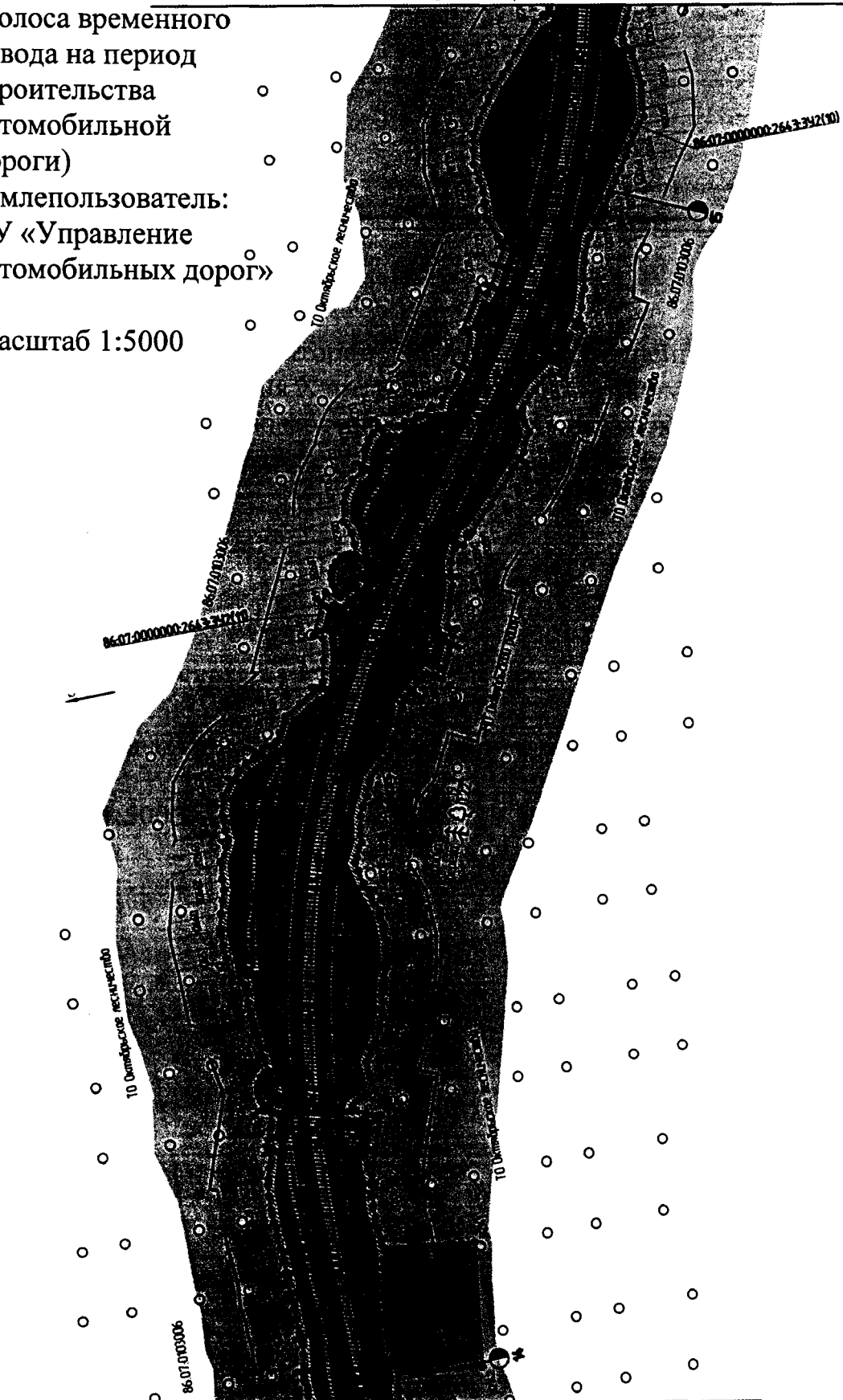


Проект межевания территории для размещения линейного объекта
регионального значения Ханты-Мансийского автономного округа –
Югры «Строительство мостового перехода через реку Обь в
Октябрьском районе»

Линия совмещения с листом 15

(полоса временного
отвода на период
строительства
автомобильной
дороги)
Землепользователь:
КУ «Управление
автомобильных дорог»

Масштаб 1:5000




Линия совмещения с листом 13

Лист 81 из 173

Проект межевания территории для размещения объекта
 регионального значения Ханты-Мансийского автономного округа
 – Югры «Строительство мостового перехода через реку Обь в
 Октябрьском районе (полоса временного отвода на период
 строительства автомобильной дороги)
 Землепользователь: КУ «Управление автомобильных дорог»

Масштаб 1:5000

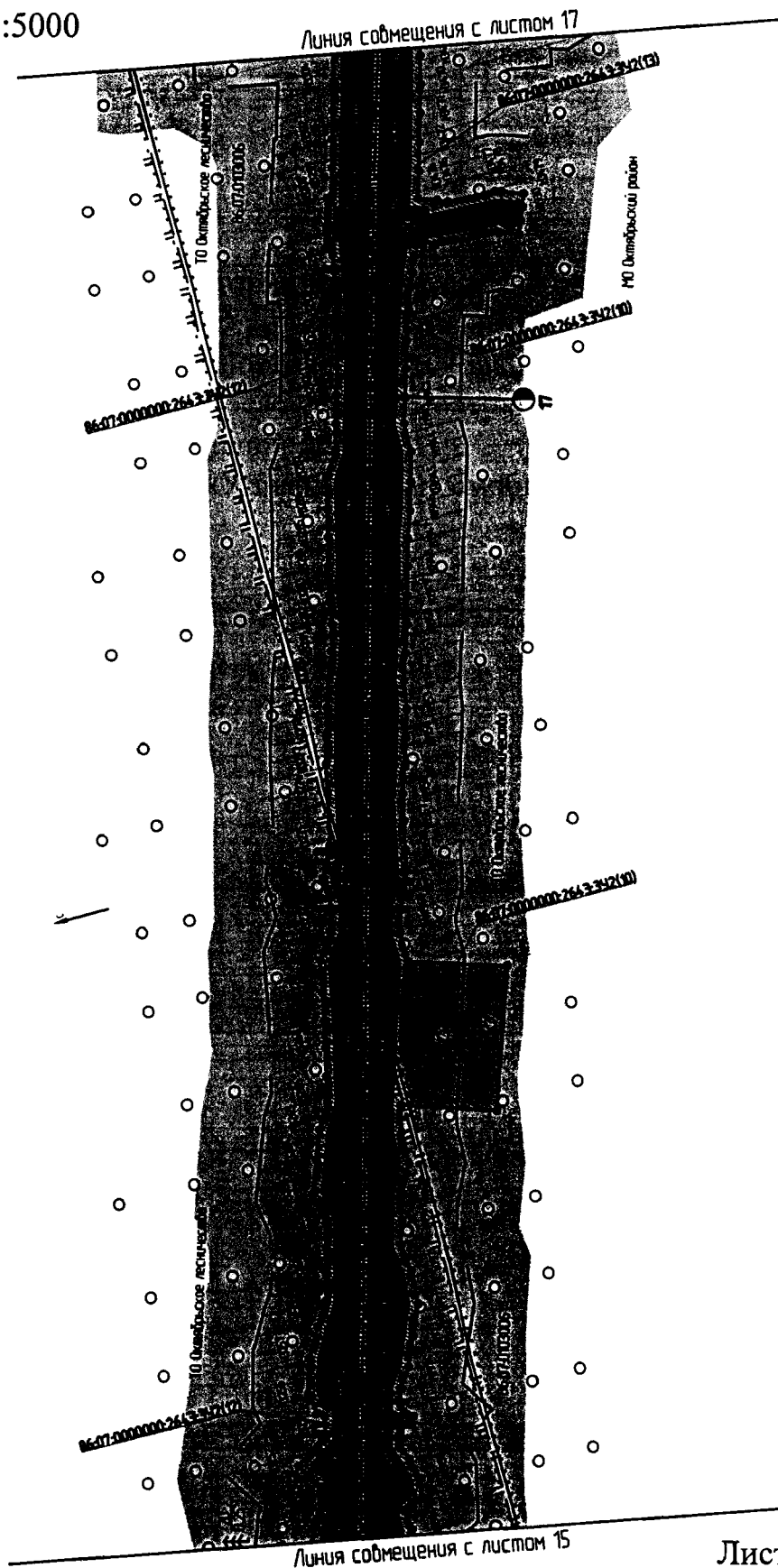
Линия совмещения с листом 16



Линия совмещения с листом 14


Проект межевания территории для размещения объекта
регионального значения Ханты-Мансийского автономного округа
– Югры «Строительство мостового перехода через реку Обь в
Октябрьском районе (полоса временного отвода на период
строительства автомобильной дороги)
Землепользователь: КУ «Управление автомобильных дорог»

Масштаб 1:5000



Проект межевания территории для размещения объекта
 регионального значения Ханты-Мансийского автономного округа
 – Югры «Строительство мостового перехода через реку Обь в
 Октябрьском районе (полоса временного отвода на период
 строительства автомобильной дороги)
 Землепользователь: КУ «Управление автомобильных дорог»

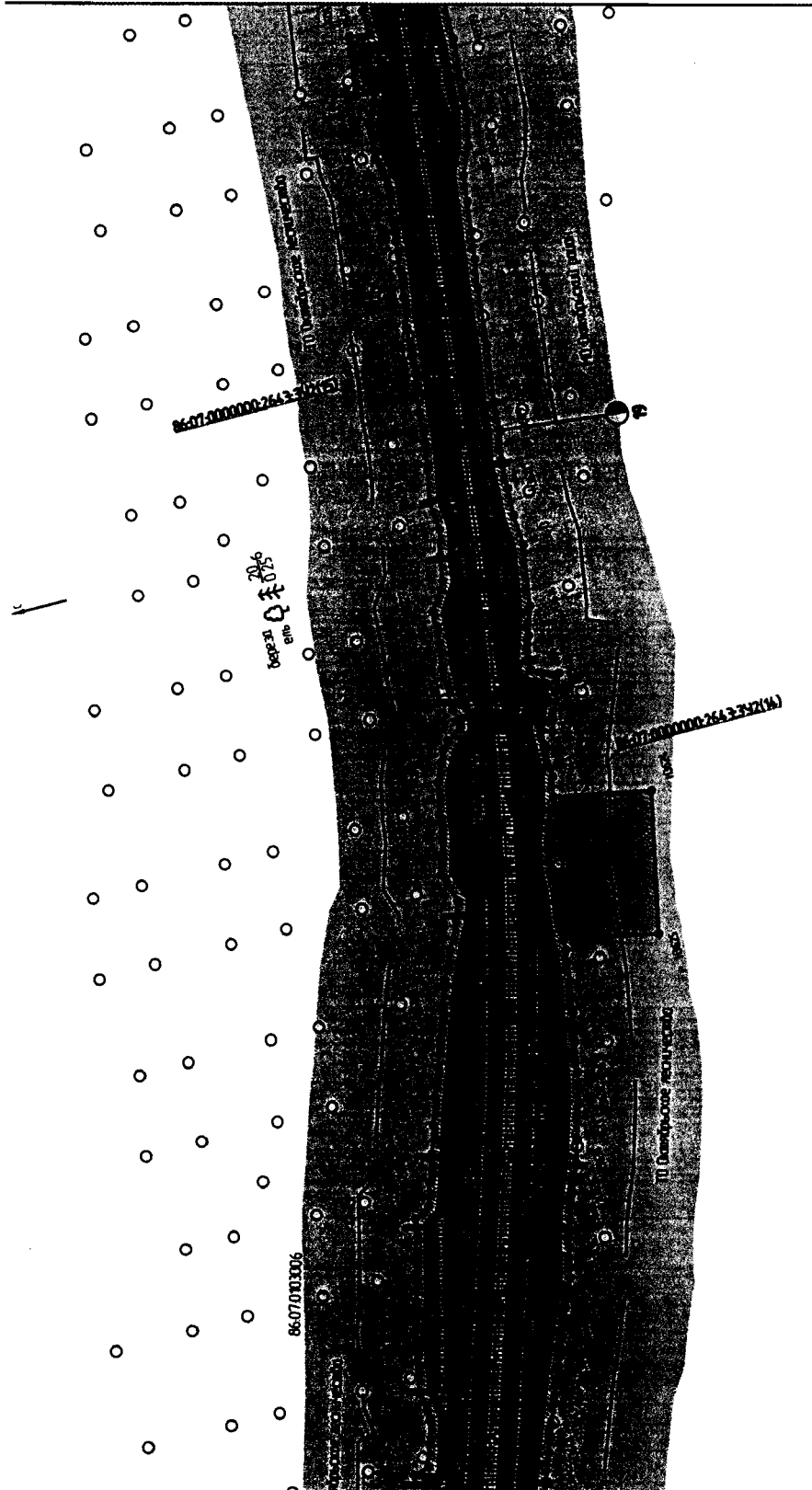
Масштаб 1:5000



Проект межевания территории для размещения объекта
 регионального значения Ханты-Мансийского автономного округа
 – Югры «Строительство мостового перехода через реку Обь в
 Октябрьском районе (полоса временного отвода на период
 строительства автомобильной дороги)
 Землепользователь: КУ «Управление автомобильных дорог»

Масштаб 1:5000

Линия совмещения с листом 19




Линия совмещения с листом 17

Проект межевания территории для размещения объекта
регионального значения Ханты-Мансийского автономного округа
– Югры «Строительство мостового перехода через реку Обь в
Октябрьском районе (полоса временного отвода на период
строительства автомобильной дороги)

Землепользователь: КУ «Управление автомобильных дорог»


Масштаб 1:5000



Проект межевания территории для размещения объекта
регионального значения Ханты-Мансийского автономного округа
– Югры «Строительство мостового перехода через реку Обь в
Октябрьском районе (полоса временного отвода на период
строительства автомобильной дороги)

Землепользователь: КУ «Управление автомобильных дорог»

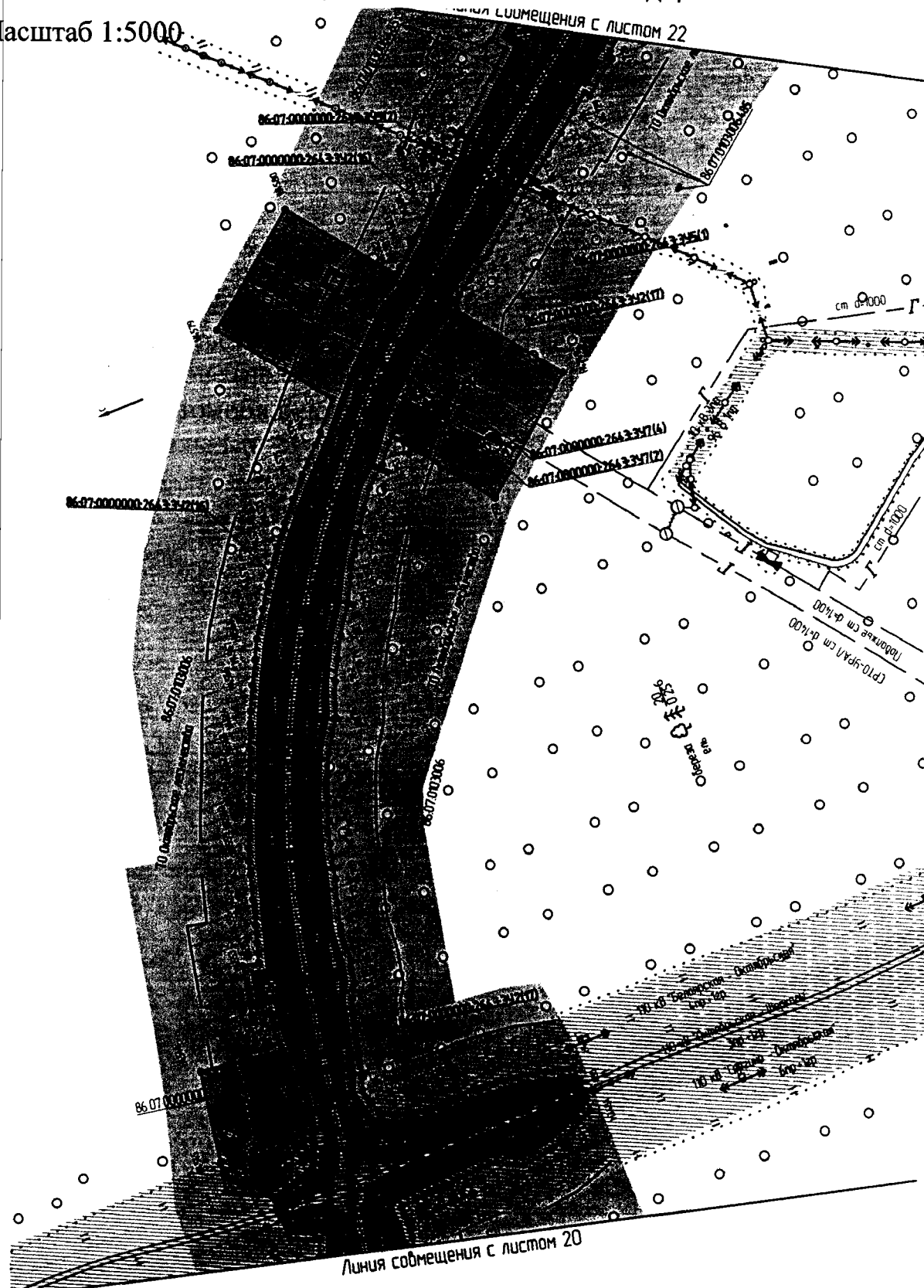
Масштаб 1:5000



Проект межевания территории для размещения объекта
регионального значения Ханты-Мансийского автономного округа
– Югры «Строительство мостового перехода через реку Обь в
Октябрьском районе (полоса временного отвода на период
строительства автомобильной дороги)


Землепользователь: КУ «Управление автомобильных дорог»

Масштаб 1:5000



Проект межевания территории для размещения объекта
регионального значения Ханты-Мансийского автономного округа
– Югры «Строительство мостового перехода через реку Обь в
Октябрьском районе (полоса временного отвода на период
строительства автомобильной дороги)
Землепользователь: КУ «Управление автомобильных дорог»

Масштаб 1:5000



Проект межевания территории для размещения объекта регионального значения Ханты-Мансийского автономного округа – Югры
«Строительство мостового перехода через реку Обь в Октябрьском районе (полоса временного отвода на период строительства автомобильной дороги)

Землепользователь: КУ «Управление автомобильных дорог»

система координат: МСК-86

Каталог координат границ земельного участка 86:07:0102006:3У2

Номер	X	Y
86:07:0102006:3У2(1)		
н1	1130439.01	2478134.15
н2	1130440.55	2478158.37
н3	1130438.90	2478181.54
н4	1130422.16	2478260.81
н5	1130419.58	2478271.67
н6	1130409.83	2478269.50
н7	1130412.40	2478258.62
н8	1130425.48	2478196.66
н9	1130429.36	2478178.32
н1	1130439.01	2478134.15
86:07:0102006:3У2(2)		
н10	1131238.72	2478045.65
н11	1131252.83	2478059.75
н12	1131231.92	2478054.23
н13	1131212.88	2478047.84
н14	1131208.38	2478046.40
н15	1131194.17	2478040.63
н16	1131175.07	2478033.90
н17	1131156.04	2478027.21
н18	1131136.99	2478020.39
н19	1131117.67	2478014.23
н20	1131098.27	2478008.63
н21	1131079.03	2478002.63
н22	1131059.73	2477996.64
н23	1131040.32	2477991.05
н24	1131020.99	2477985.20
н25	1131001.52	2477979.78
н26	1130982.06	2477974.36
н27	1130962.54	2477969.14
н28	1130943.00	2477964.02
н29	1130923.42	2477959.06
н30	1130903.85	2477954.07
н31	1130884.19	2477949.35
н32	1130864.50	2477944.77
н33	1130844.79	2477940.36
н34	1130825.03	2477936.09
н35	1130805.25	2477931.98
н36	1130785.44	2477928.01
н37	1130765.60	2477924.19
н38	1130745.74	2477920.52

Номер	X	Y
н39	1130725.83	2477916.99
н40	1130705.90	2477913.74
н41	1130679.07	2477909.35
н42	1130674.88	2477904.26
н43	1130666.94	2477902.68
н44	1130657.95	2477900.88
н45	1130647.28	2477906.22
н46	1130644.53	2477905.80
н47	1130632.83	2477905.09
н48	1130627.12	2477904.07
н49	1130614.19	2477901.29
н50	1130605.66	2477898.42
н51	1130594.54	2477892.48
н52	1130585.95	2477883.69
н53	1130578.12	2477875.13
н54	1130567.25	2477866.44
н55	1130563.53	2477864.02
н56	1130559.66	2477861.85
н57	1130555.64	2477859.97
н58	1130547.25	2477857.04
н59	1130538.30	2477855.13
н60	1130530.24	2477854.52
н61	1130521.32	2477855.02
н62	1130512.55	2477856.75
н63	1130504.87	2477859.38
н64	1130494.81	2477864.63
н65	1130487.29	2477868.88
н66	1130479.99	2477872.85
н67	1130474.29	2477876.09
н68	1130459.26	2477879.26
н69	1130449.81	2477879.31
н70	1130409.42	2477875.82
н71	1130342.82	2477867.70
н72	1130343.41	2477864.01
н73	1130333.18	2477862.38
н74	1130332.61	2477866.47
н75	1130276.93	2477860.53
н76	1130245.27	2477850.10
н77	1130196.78	2477836.09
н78	1130116.59	2477821.85
н79	1130051.51	2477812.50

Проект межевания территории для размещения объекта регионального значения Ханты-Мансийского автономного округа – Югры
 «Строительство мостового перехода через реку Обь в Октябрьском районе (полоса временного отвода на период строительства автомобильной дороги)
 Землепользователь: КУ «Управление автомобильных дорог»

Номер	X	Y
н80	1130052.56	2477802.49
н81	1130118.19	2477811.97
н82	1130199.06	2477826.34
н83	1130248.22	2477840.54
н84	1130279.05	2477850.70
н85	1130324.04	2477855.50
н86	1130324.69	2477850.90
н87	1130354.85	2477855.71
н88	1130354.32	2477859.03
н89	1130410.45	2477865.88
н90	1130450.22	2477869.30
н91	1130458.19	2477869.26
н92	1130470.94	2477866.57
н93	1130475.47	2477864.27
н94	1130482.28	2477860.23
н95	1130490.03	2477855.84
н96	1130500.92	2477850.16
н97	1130509.95	2477847.07
н98	1130520.07	2477845.07
н99	1130530.34	2477844.49
н100	1130539.73	2477845.21
н101	1130549.95	2477847.39
н102	1130559.25	2477850.63
н103	1130564.11	2477852.90
н104	1130568.79	2477855.51
н105	1130573.26	2477858.44
н106	1130584.97	2477867.81
н107	1130593.22	2477876.81
н108	1130600.61	2477884.38
н109	1130609.65	2477889.21
н110	1130616.85	2477891.64
н111	1130629.04	2477894.25
н112	1130634.02	2477895.14
н113	1130645.58	2477895.85
н114	1130656.56	2477890.40
н115	1130668.90	2477892.87
н116	1130680.32	2477895.16
н117	1130684.36	2477900.05
н118	1130707.53	2477903.87
н119	1130727.49	2477907.13
н120	1130747.53	2477910.68
н121	1130767.46	2477914.37

Номер	X	Y
н122	1130787.37	2477918.20
н123	1130807.25	2477922.18
н124	1130827.10	2477926.31
н125	1130846.93	2477930.59
н126	1130866.73	2477935.03
н127	1130886.48	2477939.61
н128	1130906.24	2477944.35
н129	1130925.88	2477949.36
н130	1130945.50	2477954.33
н131	1130965.10	2477959.48
н132	1130984.71	2477964.72
н133	1131004.20	2477970.14
н134	1131023.78	2477975.60
н135	1131043.16	2477981.46
н136	1131062.59	2477987.06
н137	1131082.00	2477993.08
н138	1131101.14	2477999.05
н139	1131120.58	2478004.66
н140	1131140.19	2478010.92
н141	1131159.38	2478017.78
н142	1131178.40	2478024.47
н143	1131197.71	2478031.27
н144	1131211.79	2478036.99
н145	1131234.77	2478044.63
н10	1131238.72	2478045.65
86:07:0102006:3Y2(3)		
н146	1131348.93	2478166.00
н147	1131362.92	2478182.52
н148	1131354.62	2478179.09
н149	1131336.33	2478171.69
н150	1131317.92	2478164.43
н151	1131299.49	2478157.11
н152	1131281.26	2478149.91
н153	1131262.94	2478143.37
н154	1131244.03	2478137.15
н155	1131225.98	2478130.52
н156	1131206.85	2478123.91
н157	1131187.95	2478117.85
н158	1131169.03	2478111.15
н159	1131150.35	2478104.48
н160	1131131.71	2478097.85
н161	1131113.06	2478091.25

Проект межевания территории для размещения объекта регионального значения Ханты-Мансийского автономного округа – Югры
«Строительство мостового перехода через реку Обь в Октябрьском районе (полоса временного отвода на период строительства автомобильной дороги)

Землепользователь: КУ «Управление автомобильных дорог»

Номер	X	Y
н162	1131094.54	2478084.84
н163	1131075.90	2478078.99
н164	1131057.10	247873.42
н165	1131038.13	2478068.17
н166	1131019.03	2478062.96
н167	1130999.93	2478057.78
н168	1130980.88	2478052.68
н169	1130961.63	2478047.80
н170	1130942.45	2478042.58
н171	1130923.38	2478037.49
н172	1130904.32	2478032.57
н173	1130885.21	2478027.89
н174	1130866.02	2478023.39
н175	1130846.76	2478019.02
н176	1130827.41	2478014.68
н177	1130808.12	2478010.28
н178	1130788.83	2478006.03
н179	1130769.52	2478001.84
н180	1130750.20	2477997.76
н181	1130730.84	2477993.78
н182	1130711.44	2477989.87
н183	1130692.04	2477986.00
н184	1130669.74	2477981.66
н185	1130664.47	2477984.87
н186	1130653.11	2477983.31
н187	1130640.25	2477981.64
н188	1130632.72	2477973.00
н189	1130622.53	2477971.16
н190	1130610.06	2477969.83
н191	1130598.85	2477969.65
н192	1130590.57	2477970.48
н193	1130581.47	2477973.33
н194	1130568.96	2477980.45
н195	1130554.50	2477993.24
н196	1130541.68	2478014.90
н197	1130529.82	2478052.12
н198	1130517.65	2478097.60
н199	1130508.47	2478131.23
н200	1130510.80	2478164.57
н201	1130510.15	2478171.74
н202	1130507.27	2478202.78
н203	1130505.52	2478209.84

Номер	X	Y
н204	1130548.78	2478236.00
н205	1130544.58	2478254.06
н206	1130513.31	2478246.86
н207	1130497.52	2478242.05
н208	1130486.09	2478287.48
н209	1130476.30	2478285.23
н210	1130497.39	2478201.09
н211	1130500.77	2478164.46
н212	1130499.70	2478149.04
н213	1130498.38	2478130.24
н214	1130507.99	2478094.99
н215	1130520.22	2478049.31
н216	1130532.50	2478010.78
н217	1130546.70	2477986.79
н218	1130563.11	2477972.27
н219	1130577.46	2477964.11
н220	1130588.55	2477960.63
н221	1130598.44	2477959.65
н222	1130610.67	2477959.84
н223	1130623.95	2477961.25
н224	1130637.11	2477963.64
н225	1130640.59	2477966.56
н226	1130645.38	2477972.23
н227	1130654.43	2477973.40
н228	1130662.30	2477974.48
н229	1130667.83	2477971.11
н230	1130674.52	2477972.39
н231	1130693.98	2477976.19
н232	1130713.41	2477980.07
н233	1130732.83	2477983.98
н234	1130752.23	2477987.97
н235	1130771.62	2477992.06
н236	1130790.97	2477996.26
н237	1130810.31	2478000.52
н238	1130829.62	2478004.93
н239	1130848.96	2478009.27
н240	1130868.27	2478013.65
н241	1130887.54	2478018.17
н242	1130906.76	2478022.88
н243	1130925.92	2478027.82
н244	1130945.05	2478032.93
н245	1130964.19	2478038.13

Проект межевания территории для размещения объекта регионального значения Ханты-Мансийского автономного округа – Югры
«Строительство мостового перехода через реку Обь в Октябрьском районе (полоса временного отвода на период строительства автомобильной дороги)
Землепользователь: КУ «Управление автомобильных дорог»

Номер	X	Y
н246	1130983.41	2478043.00
н247	1131002.53	2478048.12
н248	1131021.66	2478053.30
н249	1131040.77	2478058.53
н250	1131059.86	2478063.80
н251	1131078.82	2478069.42
н252	1131097.67	2478075.35
н253	1131116.36	2478081.82
н254	1131135.04	2478088.43
н255	1131153.71	2478095.07
н256	1131172.38	2478101.73
н257	1131191.12	2478108.36
н258	1131210.00	2478114.42
н259	1131229.41	2478121.13
н260	1131247.32	2478127.71
н261	1131266.18	2478133.91
н262	1131284.78	2478140.54
н263	1131303.17	2478147.81
н264	1131321.60	2478155.13
н265	1131340.03	2478162.41
н146	1131348.93	2478166.00
86:07:0102006:3Y2(4)		
н266	1130041.66	2477880.33
н267	1130046.53	2477881.67
н268	1130102.33	2477890.99
н269	1130166.64	2477896.00
н270	1130204.17	2477901.73
н271	1130217.57	2477903.78
н272	1130247.86	2477914.54
н273	1130261.77	2477921.29
н274	1130215.99	2477913.65
н275	1130165.49	2477905.94
н276	1130101.11	2477900.93
н277	1130044.38	2477891.44
н278	1130040.17	2477890.34
н266	1130041.66	2477880.33
86:07:0102006:3Y2(5)		
н279	1130473.67	2478051.24
н280	1130466.47	2478034.08
н281	1130469.28	2478018.31

Номер	X	Y
н282	1130474.10	2477996.20
н283	1130475.02	2477990.50
н284	1130475.49	2477984.76
н285	1130475.50	2477978.99
н286	1130475.22	2477976.27
н287	1130474.72	2477973.56
н288	1130474.00	2477970.91
н289	1130473.08	2477968.33
н290	1130468.56	2477960.01
н291	1130463.29	2477953.65
н292	1130458.35	2477949.57
н293	1130451.87	2477946.25
н294	1130448.04	2477944.83
н295	1130444.15	2477943.62
н296	1130440.19	2477942.63
н297	1130423.76	2477939.73
н298	1130394.21	2477934.30
н299	1130382.55	2477932.16
н300	1130368.98	2477919.49
н301	1130396.02	2477924.47
н302	1130425.53	2477929.89
н303	1130442.13	2477932.82
н304	1130446.85	2477934.00
н305	1130451.49	2477935.44
н306	1130456.04	2477937.15
н307	1130463.88	2477941.17
н308	1130470.39	2477946.55
н309	1130476.89	2477954.39
н310	1130482.12	2477964.02
н311	1130483.42	2477967.52
н312	1130484.42	2477971.12
н313	1130485.11	2477974.79
н314	1130485.48	2477978.50
н315	1130485.48	2477985.13
н316	1130484.95	2477991.73
н317	1130483.89	2477998.26
н318	1130479.09	2478020.25
н319	1130474.33	2478046.96
н279	1130473.67	2478051.24

Проект межевания территории для размещения объекта регионального значения Ханты-Мансийского автономного округа – Югры
 «Строительство мостового перехода через реку Обь в Октябрьском районе (полоса временного отвода на период строительства автомобильной дороги)
 Землепользователь: КУ «Управление автомобильных дорог»

Каталог координат границ земельного участка 86:07:0102006:161:3У2

Номер	X	Y
86:07: 0102006:161:3У2(1)		
н1	1131362.92	2478182.52
н2	1131348.93	2478166.00
н3	1131358.40	2478169.83
н4	1131376.71	2478177.39
н5	1131394.97	2478185.05
н6	1131413.16	2478192.95
н7	1131431.39	2478200.76
н8	1131449.32	2478208.51
н9	1131465.86	2478219.99
н10	1131484.26	2478228.14
н11	1131502.47	2478235.90
н12	1131519.98	2478244.74
н13	1131528.83	2478249.60
н14	1131538.36	2478253.22
н15	1131557.02	2478259.81
н16	1131574.38	2478268.87
н17	1131591.70	2478278.55
н18	1131597.89	2478283.31
н19	1131609.61	2478289.35
н20	1131621.71	2478296.28
н21	1131626.37	2478297.74
н22	1131661.04	2478316.99
н23	1131678.41	2478326.51
н24	1131695.71	2478336.11
н25	1131712.95	2478345.84
н26	1131730.10	2478355.72
н27	1131747.18	2478365.72
н28	1131764.22	2478375.81
н29	1131781.18	2478386.02
н30	1131798.09	2478396.32
н31	1131814.99	2478406.66
н32	1131831.89	2478417.00
н33	1131848.79	2478427.35
н34	1131865.69	2478437.71
н35	1131882.57	2478448.08
н36	1131899.41	2478458.51
н37	1131916.13	2478469.09
н38	1131932.63	2478479.97
н39	1131948.86	2478491.19
н40	1131964.72	2478503.23

Номер	X	Y
н41	1131981.64	2478513.75
н42	1131997.92	2478524.93
н43	1132000.76	2478526.95
н44	1132014.00	2478536.42
н45	1132029.87	2478548.19
н46	1132045.35	2478560.51
н47	1132060.78	2478572.94
н48	1132076.12	2478585.48
н49	1132091.44	2478598.11
н50	1132106.99	2478610.43
н51	1132122.66	2478622.70
н52	1132136.95	2478633.36
н53	1132154.33	2478646.48
н54	1132169.93	2478658.65
н55	1132185.42	2478670.98
н56	1132200.80	2478683.42
н57	1132215.92	2478696.19
н58	1132230.96	2478709.07
н59	1132245.89	2478722.08
н60	1132260.73	2478735.17
н61	1132271.12	2478744.67
н62	1132275.31	2478748.53
н63	1132289.70	2478762.13
н64	1132290.56	2478769.06
н65	1132302.92	2478780.92
н66	1132309.48	2478781.10
н67	1132318.24	2478789.59
н68	1132332.38	2478803.46
н69	1132335.84	2478806.87
н70	1132347.09	2478816.94
н71	1132361.81	2478830.21
н72	1132376.48	2478843.54
н73	1132391.07	2478856.93
н74	1132405.49	2478870.52
н75	1132419.80	2478884.16
н76	1132433.54	2478898.35
н77	1132447.10	2478912.78
н78	1132460.54	2478927.33
н79	1132473.94	2478941.98
н80	1132487.60	2478956.45
н81	1132501.63	2478970.49

Проект межевания территории для размещения объекта регионального значения Ханты-Мансийского автономного округа – Югры
«Строительство мостового перехода через реку Обь в Октябрьском районе (полоса временного отвода на период строительства автомобильной дороги)

Землепользователь: КУ «Управление автомобильных дорог»

Номер	X	Y
н82	1132515.36	2478984.76
н83	1132528.82	2478999.25
н84	1132541.97	2479014.08
н85	1132555.23	2479028.73
н86	1132567.54	2479044.18
н87	1132580.93	2479061.04
н88	1132580.01	2479065.49
н89	1132591.90	2479077.98
н90	1132596.36	2479077.33
н91	1132606.95	2479088.95
н92	1132619.41	2479104.28
н93	1132631.75	2479119.77
н94	1132643.85	2479135.48
н95	1132656.05	2479151.14
н96	1132672.85	2479172.52
н97	1132682.89	2479201.04
н98	1132687.69	2479207.84
н99	1132696.19	2479219.99
н100	1132699.19	2479225.10
н101	1132706.70	2479236.11
н102	1132713.34	2479245.98
н103	1132715.08	2479248.61
н104	1132717.22	2479252.67
н105	1132731.24	2479274.20
н106	1132727.49	2479285.73
н107	1132724.92	2479288.68
н108	1132721.68	2479292.38
н109	1132718.21	2479295.95
н110	1132714.56	2479299.33
н111	1132710.74	2479302.52
н112	1132706.76	2479305.52
н113	1132702.63	2479308.29
н114	1132698.37	2479310.84
н115	1132693.96	2479313.18
н116	1132689.51	2479315.43
н117	1132685.18	2479317.76
н118	1132680.76	2479319.99
н119	1132674.77	2479322.76
н120	1132673.26	2479323.40
н121	1132668.69	2479325.28
н122	1132660.98	2479328.12

Номер	X	Y
н123	1132656.28	2479329.62
н124	1132651.53	2479331.00
н125	1132646.76	2479332.25
н126	1132643.01	2479332.79
н127	1132637.98	2479333.28
н128	1132632.94	2479333.48
н129	1132627.90	2479333.41
н130	1132622.85	2479333.07
н131	1132617.84	2479332.43
н132	1132612.86	2479331.51
н133	1132607.01	2479328.87
н134	1132604.12	2479327.40
н135	1132601.07	2479326.32
н136	1132597.91	2479325.60
н137	1132594.68	2479325.29
н138	1132591.45	2479325.37
н139	1132588.25	2479325.86
н140	1132585.12	2479326.73
н141	1132582.15	2479327.98
н142	1132579.33	2479329.59
н143	1132576.74	2479331.53
н144	1132574.41	2479333.78
н145	1132572.37	2479336.30
н146	1132570.64	2479339.05
н147	1132569.28	2479341.98
н148	1132568.29	2479345.06
н149	1132567.70	2479348.24
н150	1132567.48	2479351.48
н151	1132567.68	2479354.71
н152	1132568.27	2479357.90
н153	1132569.23	2479360.98
н154	1132570.58	2479363.93
н155	1132572.28	2479366.68
н156	1132574.32	2479369.21
н157	1132579.21	2479373.41
н158	1132582.01	2479375.04
н159	1132585.00	2479376.31
н160	1132588.11	2479377.20
н161	1132593.02	2479377.94
н162	1132597.95	2479378.57
н163	1132602.91	2479379.08

Проект межевания территории для размещения объекта регионального значения Ханты-Мансийского автономного округа – Югры
«Строительство мостового перехода через реку Обь в Октябрьском районе (полоса временного отвода на период строительства автомобильной дороги)

Землепользователь: КУ «Управление автомобильных дорог»

Номер	X	Y
н164	1132607.85	2479379.49
н165	1132612.81	2479379.77
н166	1132617.77	2479379.95
н167	1132622.73	2479380.00
н168	1132627.71	2479379.94
н169	1132632.67	2479379.77
н170	1132637.62	2479379.48
н171	1132642.57	2479379.07
н172	1132647.52	2479378.55
н173	1132652.45	2479377.93
н174	1132657.36	2479377.19
н175	1132662.23	2479376.33
н176	1132667.12	2479375.37
н177	1132671.96	2479374.29
н178	1132676.78	2479373.08
н179	1132681.57	2479371.79
н180	1132686.34	2479370.38
н181	1132691.07	2479368.86
н182	1132695.75	2479367.23
н183	1132700.40	2479365.48
н184	1132705.02	2479363.63
н185	1132709.57	2479361.68
н186	1132714.11	2479359.63
н187	1132718.58	2479357.47
н188	1132722.99	2479355.21
н189	1132727.36	2479352.84
н190	1132735.18	2479348.97
н191	1132748.00	2479341.95
н192	1132760.35	2479334.72
н193	1132772.31	2479327.59
н194	1132784.24	2479320.56
н195	1132799.93	2479311.37
н196	1132809.27	2479304.81
н197	1132815.27	2479300.58
н198	1132821.65	2479296.09
н199	1132828.02	2479291.14
н200	1132833.86	2479286.48
н201	1132839.60	2479281.89
н202	1132845.32	2479277.31
н203	1132851.06	2479272.71
н204	1132856.79	2479268.13

Номер	X	Y
н205	1132862.52	2479263.53
н206	1132868.10	2479259.05
н207	1132873.86	2479254.61
н208	1132881.37	2479248.71
н209	1132883.07	2479246.64
н210	1132884.57	2479244.41
н211	1132885.83	2479242.06
н212	1132886.87	2479239.58
н213	1132887.65	2479237.00
н214	1132888.20	2479234.38
н215	1132888.47	2479231.71
н216	1132888.47	2479229.03
н217	1132888.21	2479226.36
н218	1132887.70	2479223.73
н219	1132886.93	2479221.16
н220	1132885.89	2479218.67
н221	1132884.64	2479216.30
н222	1132883.16	2479214.07
н223	1132881.46	2479211.99
н224	1132879.57	2479210.09
н225	1132877.49	2479208.38
н226	1132875.27	2479206.89
н227	1132872.91	2479205.62
н228	1132870.43	2479204.59
н229	1132867.86	2479203.80
н230	1132865.24	2479203.28
н231	1132862.57	2479203.01
н232	1132859.89	2479203.01
н233	1132857.22	2479203.27
н234	1132854.58	2479203.77
н235	1132852.02	2479204.55
н236	1132849.54	2479205.59
н237	1132847.16	2479206.85
н238	1132842.07	2479210.31
н239	1132835.22	2479215.84
н240	1132830.06	2479220.01
н241	1132823.53	2479223.93
н242	1132821.50	2479224.75
н243	1132819.72	2479225.11
н244	1132817.97	2479225.10
н245	1132816.05	2479224.80

Проект межевания территории для размещения объекта регионального значения Ханты-Мансийского автономного округа – Югры
«Строительство мостового перехода через реку Обь в Октябрьском районе (полоса временного отвода на период строительства автомобильной дороги)

Землепользователь: КУ «Управление автомобильных дорог»

Номер	X	Y
н246	1132814.08	2479224.06
н247	1132810.20	2479221.03
н248	1132798.26	2479209.13
н249	1132789.99	2479199.83
н250	1132785.04	2479193.45
н251	1132777.45	2479183.80
н252	1132764.41	2479168.10
н253	1132758.98	2479161.67
н254	1132737.28	2479159.40
н255	1132726.45	2479146.14
н256	1132723.57	2479142.52
н257	1132718.86	2479136.61
н258	1132713.90	2479130.37
н259	1132701.32	2479114.61
н260	1132688.73	2479098.86
н261	1132676.03	2479083.16
н262	1132663.09	2479067.68
н263	1132650.15	2479052.25
н264	1132641.33	2479041.47
н265	1132635.44	2479032.50
н266	1132630.11	2479024.53
н267	1132626.73	2479020.37
н268	1132611.25	2479005.70
н269	1132598.38	2478990.38
н270	1132585.18	2478975.08
н271	1132571.73	2478960.06
н272	1132558.53	2478944.84
н273	1132545.21	2478929.67
н274	1132531.80	2478914.57
н275	1132518.15	2478899.67
н276	1132504.27	2478884.98
н277	1132490.28	2478870.43
н278	1132476.19	2478856.00
н279	1132462.29	2478841.43
н280	1132448.47	2478826.76
н281	1132434.73	2478811.97
н282	1132420.93	2478797.21
н283	1132406.92	2478782.60
н284	1132392.67	2478768.16
н285	1132377.69	2478754.47
н286	1132362.65	2478740.98

Номер	X	Y
н287	1132353.29	2478732.69
н288	1132352.48	2478726.11
н289	1132350.48	2478724.35
н290	1132339.38	2478714.64
н291	1132332.60	2478714.57
н292	1132317.02	2478701.14
н293	1132312.70	2478697.28
н294	1132301.95	2478687.75
н295	1132286.78	2478674.41
н296	1132271.54	2478661.19
н297	1132256.31	2478647.96
н298	1132241.12	2478634.69
н299	1132225.93	2478621.39
н300	1132210.65	2478608.19
н301	1132195.42	2478594.93
н302	1132178.57	2478580.42
н303	1132160.56	2478565.50
н304	1132148.33	2478556.45
н305	1132131.94	2478544.61
н306	1132115.49	2478532.86
н307	1132098.95	2478521.23
н308	1132082.33	2478509.77
н309	1132065.85	2478498.19
н310	1132049.56	2478486.34
н311	1132033.28	2478474.44
н312	1132017.04	2478462.56
н313	1132001.06	2478450.11
н314	1131984.29	2478438.73
н315	1131967.67	2478427.27
н316	1131950.90	2478416.01
н317	1131934.16	2478404.81
н318	1131917.64	2478393.21
н319	1131900.93	2478381.83
н320	1131884.14	2478370.60
н321	1131867.35	2478359.32
н322	1131850.28	2478348.42
н323	1131833.09	2478337.74
н324	1131815.65	2478327.45
н325	1131798.18	2478317.29
н326	1131780.66	2478307.24
н327	1131763.09	2478297.29

Проект межевания территории для размещения объекта регионального значения Ханты-Мансийского автономного округа – Югры «Строительство мостового перехода через реку Обь в Октябрьском районе (полоса временного отвода на период строительства автомобильной дороги)

Землепользователь: КУ «Управление автомобильных дорог»

Номер	X	Y
н328	1131745.62	2478287.15
н329	1131727.92	2478277.36
н330	1131710.20	2478267.66
н331	1131692.43	2478258.01
н332	1131686.96	2478255.19
н333	1131674.30	2478248.89
н334	1131656.07	2478240.09
н335	1131651.43	2478237.97
н336	1131646.81	2478235.92
н337	1131637.62	2478231.75
н338	1131633.02	2478229.66
н339	1131628.42	2478227.58
н340	1131619.50	2478223.56
н341	1131599.81	2478209.63
н342	1131599.41	2478209.14
н343	1131600.64	2478207.19
н344	1131602.88	2478203.77
н345	1131605.22	2478200.32
н346	1131608.48	2478194.87
н347	1131610.46	2478192.70
н348	1131612.66	2478190.39
н349	1131614.83	2478188.20
н350	1131616.28	2478186.96
н351	1131618.99	2478184.68
н352	1131621.78	2478182.45
н353	1131624.67	2478180.27
н354	1131627.64	2478178.13
н355	1131630.72	2478175.99
н356	1131633.83	2478173.84
н357	1131637.00	2478171.72
н358	1131640.24	2478169.63
н359	1131643.53	2478167.57
н360	1131646.87	2478165.52
н361	1131649.87	2478163.75
н362	1131652.92	2478161.98
н363	1131655.99	2478160.22
н364	1131659.10	2478158.45
н365	1131662.21	2478156.69
н366	1131664.14	2478155.60
н367	1131673.09	2478151.20
н368	1131682.08	2478146.79

Номер	X	Y
н369	1131691.17	2478142.65
н370	1131700.26	2478138.50
н371	1131709.45	2478134.66
н372	1131737.14	2478122.91
н373	1131736.43	2478121.06
н374	1131741.93	2478119.06
н375	1131746.04	2478130.18
н376	1131713.33	2478143.88
н377	1131704.26	2478147.67
н378	1131695.32	2478151.74
н379	1131686.36	2478155.83
н380	1131677.50	2478160.18
н381	1131668.81	2478164.45
н382	1131667.14	2478165.39
н383	1131664.03	2478167.15
н384	1131660.95	2478168.90
н385	1131657.92	2478170.65
н386	1131654.92	2478172.38
н387	1131652.02	2478174.09
н388	1131648.80	2478176.06
н389	1131645.61	2478178.07
н390	1131642.49	2478180.08
н391	1131639.45	2478182.11
н392	1131636.40	2478184.22
н393	1131633.42	2478186.29
н394	1131630.62	2478188.31
н395	1131627.92	2478190.35
н396	1131625.33	2478192.42
н397	1131622.75	2478194.59
н398	1131619.84	2478197.35
н399	1131617.78	2478199.52
н400	1131616.55	2478200.87
н401	1131613.13	2478206.47
н402	1131624.57	2478214.88
н403	1131632.52	2478218.46
н404	1131637.14	2478220.55
н405	1131641.76	2478222.64
н406	1131650.90	2478226.80
н407	1131655.54	2478228.85
н408	1131660.33	2478231.05
н409	1131678.70	2478239.92

Проект межевания территории для размещения объекта регионального значения Ханты-Мансийского автономного округа – Югры
«Строительство мостового перехода через реку Обь в Октябрьском районе (полоса временного отвода на период строительства автомобильной дороги)

Землепользователь: КУ «Управление автомобильных дорог»

Номер	X	Y
н410	1131691.39	2478246.23
н411	1131697.10	2478249.18
н412	1131714.99	2478258.88
н413	1131732.74	2478268.60
н414	1131750.55	2478278.45
н415	1131768.07	2478288.62
н416	1131785.61	2478298.55
н417	1131803.18	2478308.63
н418	1131820.71	2478318.82
н419	1131838.27	2478329.18
н420	1131855.61	2478339.96
н421	1131872.83	2478350.95
н422	1131889.70	2478362.29
н423	1131906.52	2478373.54
н424	1131923.33	2478384.99
н425	1131939.81	2478396.56
н426	1131956.47	2478407.70
н427	1131973.29	2478419.00
н428	1131989.94	2478430.47
н429	1132006.95	2478442.02
н430	1132023.06	2478454.58
н431	1132039.17	2478466.36
н432	1132055.46	2478478.27
н433	1132071.66	2478490.06
н434	1132088.04	2478501.56
н435	1132104.66	2478513.02
н436	1132121.27	2478524.70
н437	1132137.77	2478536.48
н438	1132154.23	2478548.38
н439	1132168.43	2478558.88
н440	1132185.06	2478572.81
н441	1132201.97	2478587.38
н442	1132217.20	2478600.64
н443	1132232.49	2478613.85
н444	1132247.70	2478627.17
н445	1132262.87	2478640.42
н446	1132278.10	2478653.63
н447	1132293.37	2478666.88
н448	1132308.56	2478680.25
н449	1132319.34	2478689.80
н450	1132323.62	2478693.61

Номер	X	Y
н451	1132336.37	2478704.61
н452	1132343.18	2478704.67
н453	1132357.08	2478716.84
н454	1132361.94	2478721.11
н455	1132362.75	2478727.71
н456	1132369.30	2478733.52
н457	1132384.38	2478747.04
н458	1132388.09	2478750.37
н459	1132399.61	2478760.96
н460	1132414.09	2478775.63
н461	1132428.19	2478790.33
н462	1132442.05	2478805.16
н463	1132455.77	2478819.93
н464	1132469.55	2478834.55
н465	1132483.39	2478849.06
н466	1132497.46	2478863.47
н467	1132511.51	2478878.08
н468	1132525.47	2478892.85
н469	1132539.23	2478907.87
н470	1132552.71	2478923.06
н471	1132566.06	2478938.27
н472	1132579.23	2478953.45
н473	1132592.69	2478968.48
н474	1132605.99	2478983.90
н475	1132618.54	2478998.83
н476	1132632.77	2479012.31
н477	1132634.10	2479013.59
н478	1132638.16	2479018.58
н479	1132643.76	2479026.95
н480	1132649.42	2479035.56
н481	1132652.93	2479039.75
н482	1132739.26	2478971.87
н483	1132746.36	2478972.44
н484	1132847.44	2479095.55
н485	1132847.35	2479104.30
н486	1132772.55	2479162.54
н487	1132785.23	2479177.51
н488	1132792.93	2479187.29
н489	1132797.69	2479193.44
н490	1132805.53	2479202.26
н491	1132816.83	2479213.52

Проект межевания территории для размещения объекта регионального значения Ханты-Мансийского автономного округа – Югры
«Строительство мостового перехода через реку Обь в Октябрьском районе (полоса временного отвода на период строительства автомобильной дороги)

Землепользователь: КУ «Управление автомобильных дорог»

Номер	X	Y
н492	1132818.85	2479215.10
н493	1132824.31	2479211.80
н494	1132836.11	2479202.28
н495	1132841.99	2479198.27
н496	1132845.27	2479196.53
н497	1132848.63	2479195.14
н498	1132852.16	2479194.05
н499	1132855.78	2479193.36
н500	1132859.40	2479193.00
н501	1132863.08	2479193.00
н502	1132866.72	2479193.38
н503	1132870.32	2479194.09
н504	1132873.83	2479195.18
н505	1132877.21	2479196.58
н506	1132880.43	2479198.32
н507	1132883.46	2479200.34
н508	1132886.31	2479202.68
н509	1132888.90	2479205.29
н510	1132891.22	2479208.12
н511	1132893.25	2479211.19
н512	1132894.96	2479214.41
н513	1132896.35	2479217.79
н514	1132897.42	2479221.32
н515	1132898.12	2479224.92
н516	1132898.47	2479228.55
н517	1132898.47	2479232.21
н518	1132898.09	2479235.90
н519	1132897.35	2479239.48
н520	1132896.29	2479242.98
н521	1132894.87	2479246.36
н522	1132893.15	2479249.56
н523	1132891.11	2479252.62
н524	1132888.38	2479255.91
н525	1132880.00	2479262.50
н526	1132874.28	2479266.91
н527	1132855.68	2479281.86
н528	1132885.04	2479325.64
н529	1132919.56	2479378.36
н530	1132966.84	2479447.44
н531	1132972.87	2479457.61
н532	1132999.10	2479467.14

Номер	X	Y
н533	1133055.01	2479459.65
н534	1133063.33	2479461.20
н535	1133068.72	2479463.53
н536	1133072.55	2479466.33
н537	1133079.28	2479473.93
н538	1133105.11	2479516.64
н539	1133060.89	2479573.88
н540	1133030.59	2479548.02
н541	1133018.12	2479562.46
н542	1132999.58	2479549.72
н543	1132982.07	2479530.27
н544	1132977.41	2479522.68
н545	1132943.28	2479543.63
н546	1132903.65	2479478.67
н547	1132937.77	2479457.72
н548	1132933.12	2479450.13
н549	1132898.99	2479471.08
н550	1132859.57	2479407.13
н551	1132893.00	2479386.08
н552	1132888.47	2479378.89
н553	1132855.04	2479399.93
н554	1132813.82	2479337.08
н555	1132846.59	2479315.03
н556	1132841.84	2479307.97
н557	1132809.07	2479330.04
н558	1132805.12	2479324.55
н559	1132802.95	2479321.17
н560	1132791.03	2479328.16
н561	1132819.41	2479370.52
н562	1132847.10	2479413.33
н563	1132874.09	2479456.58
н564	1132938.99	2479562.28
н565	1132939.65	2479565.14
н566	1132939.82	2479568.06
н567	1132939.50	2479570.97
н568	1132938.68	2479573.78
н569	1132937.41	2479576.41
н570	1132933.32	2479583.29
н571	1132906.75	2479644.20
н572	1132896.44	2479645.35
н573	1132926.82	2479575.70

Проект межевания территории для размещения объекта регионального значения Ханты-Мансийского автономного округа – Югры
«Строительство мостового перехода через реку Обь в Октябрьском районе (полоса временного отвода на период строительства автомобильной дороги)

Землепользователь: КУ «Управление автомобильных дорог»

Номер	X	Y
н574	1132927.59	2479573.23
н575	1132928.37	2479569.84
н576	1132928.57	2479565.78
н577	1132928.07	2479561.76
н578	1132926.90	2479557.88
н579	1132867.28	2479460.76
н580	1132840.25	2479417.47
н581	1132812.53	2479374.63
н582	1132784.13	2479332.23
н583	1132765.44	2479343.33
н584	1132752.93	2479350.65
н585	1132739.80	2479357.84
н586	1132731.96	2479361.73
н587	1132727.65	2479364.05
н588	1132718.35	2479368.68
н589	1132708.84	2479372.88
н590	1132699.15	2479376.63
н591	1132689.29	2479379.93
н592	1132679.31	2479382.76
н593	1132669.17	2479385.16
н594	1132658.97	2479387.06
н595	1132648.67	2479388.48
н596	1132638.32	2479389.45
н597	1132627.94	2479389.94
н598	1132617.54	2479389.95
н599	1132607.16	2479389.46
н600	1132596.81	2479388.50
н601	1132585.97	2479386.99
н602	1132581.65	2479385.75
н603	1132577.54	2479384.01
н604	1132573.67	2479381.76
н605	1132570.10	2479379.07
н606	1132566.90	2479375.94
н607	1132564.10	2479372.46
н608	1132561.75	2479368.66
н609	1132559.88	2479364.58
н610	1132558.54	2479360.31
н611	1132557.73	2479355.92
н612	1132557.47	2479351.44
н613	1132557.76	2479346.98
н614	1132558.58	2479342.60

Номер	X	Y
н615	1132559.96	2479338.34
н616	1132561.84	2479334.27
н617	1132564.22	2479330.47
н618	1132567.02	2479327.01
н619	1132570.24	2479323.90
н620	1132573.83	2479321.21
н621	1132577.72	2479318.99
н622	1132581.84	2479317.26
н623	1132586.14	2479316.07
н624	1132590.56	2479315.39
н625	1132595.05	2479315.28
н626	1132599.50	2479315.71
н627	1132603.85	2479316.69
н628	1132608.08	2479318.19
н629	1132612.07	2479320.22
н630	1132616.10	2479321.97
н631	1132622.72	2479323.00
н632	1132627.19	2479323.37
н633	1132631.69	2479323.50
н634	1132637.34	2479323.30
н635	1132641.74	2479322.87
н636	1132645.86	2479322.15
н637	1132650.37	2479320.94
н638	1132656.32	2479319.11
н639	1132660.69	2479317.62
н640	1132667.91	2479314.82
н641	1132675.01	2479311.67
н642	1132683.28	2479307.45
н643	1132689.52	2479304.22
н644	1132696.01	2479300.63
н645	1132702.18	2479296.49
н646	1132706.83	2479292.80
н647	1132711.21	2479288.81
н648	1132715.34	2479284.48
н649	1132718.61	2479280.69
н650	1132720.25	2479275.65
н651	1132708.58	2479257.74
н652	1132706.47	2479253.72
н653	1132705.01	2479251.53
н654	1132698.41	2479241.71
н655	1132690.76	2479230.47

Проект межевания территории для размещения объекта регионального значения Ханты-Мансийского автономного округа – Югры
«Строительство мостового перехода через реку Обь в Октябрьском районе (полоса временного отвода на период строительства автомобильной дороги)

Землепользователь: КУ «Управление автомобильных дорог»

Номер	X	Y
н656	1132687.77	2479225.40
н657	1132679.52	2479213.59
н658	1132673.91	2479205.67
н659	1132663.97	2479177.38
н660	1132648.19	2479157.32
н661	1132635.94	2479141.60
н662	1132623.88	2479125.94
н663	1132611.61	2479110.55
н664	1132599.36	2479095.48
н665	1132592.54	2479088.00
н666	1132588.23	2479088.62
н667	1132569.15	2479068.58
н668	1132570.16	2479063.74
н669	1132559.69	2479050.38
н670	1132547.60	2479035.21
н671	1132534.52	2479020.75
н672	1132521.41	2479005.97
н673	1132508.09	2478991.63
н674	1132494.50	2478977.50
н675	1132480.43	2478963.41
н676	1132466.62	2478948.79
н677	1132453.18	2478934.10
н678	1132439.78	2478919.59
н679	1132426.31	2478905.25
н680	1132412.75	2478891.26
н681	1132398.61	2478877.78
н682	1132384.26	2478864.26
н683	1132369.73	2478850.92
н684	1132355.10	2478837.63
н685	1132340.41	2478824.38
н686	1132329.06	2478814.22
н687	1132325.37	2478810.59
н688	1132311.26	2478796.76
н689	1132305.31	2478790.99
н690	1132298.77	2478790.80
н691	1132280.94	2478773.69
н692	1132280.34	2478767.04
н693	1132268.49	2478755.84
н694	1132264.36	2478752.04
н695	1132254.05	2478742.61
н696	1132239.30	2478729.61

Номер	X	Y
н697	1132224.42	2478716.64
н698	1132209.44	2478703.81
н699	1132194.43	2478691.13
н700	1132179.16	2478678.78
н701	1132163.74	2478666.50
н702	1132148.24	2478654.41
н703	1132130.96	2478641.36
н704	1132112.59	2478627.68
н705	1132100.76	2478618.25
н706	1132085.15	2478605.88
н707	1132069.78	2478593.21
н708	1132054.48	2478580.70
н709	1132039.10	2478568.31
н710	1132023.78	2478556.12
н711	1132008.12	2478544.50
н712	1131992.19	2478533.13
н713	1131976.17	2478522.12
н714	1131959.05	2478511.47
н715	1131943.00	2478499.28
н716	1131927.04	2478488.26
н717	1131910.70	2478477.49
н718	1131894.10	2478466.98
н719	1131877.32	2478456.59
н720	1131860.45	2478446.23
н721	1131843.56	2478435.87
н722	1131826.67	2478425.52
н723	1131809.77	2478415.19
н724	1131792.88	2478404.85
н725	1131776.00	2478394.57
н726	1131759.10	2478384.39
н727	1131742.11	2478374.34
н728	1131725.07	2478364.37
н729	1131708.00	2478354.52
н730	1131690.83	2478344.84
н731	1131673.58	2478335.26
н732	1131656.25	2478325.77
н733	1131651.00	2478322.91
н734	1131638.82	2478316.09
н735	1131622.40	2478306.98
н736	1131617.68	2478305.50
н737	1131604.84	2478298.14

Проект межевания территории для размещения объекта регионального значения Ханты-Мансийского автономного округа – Югры
 «Строительство мостового перехода через реку Обь в Октябрьском районе (полоса временного отвода на период строительства автомобильной дороги)
 Землепользователь: КУ «Управление автомобильных дорог»

Номер	X	Y
н738	1131592.40	2478291.73
н739	1131586.18	2478286.69
н740	1131569.65	2478277.68
н741	1131553.03	2478269.00
н742	1131534.92	2478262.61
н743	1131524.63	2478258.70
н744	1131515.28	2478253.57
н745	1131501.77	2478246.57
н746	1131498.39	2478245.02
н747	1131480.28	2478237.31
н748	1131460.94	2478228.75
н749	1131444.44	2478217.29
н750	1131427.44	2478209.95
н751	1131409.19	2478202.13
н752	1131391.05	2478194.25
н753	1131372.87	2478186.62
н1	1131362.92	2478182.52
86:07:0102006:161:3У2(2)		
н754	1133238.11	2479733.08
н755	1133249.02	2479750.77
н756	1133189.38	2479807.22
н757	1133175.14	2479794.02
н758	1133222.87	2479755.97
н754	1133238.11	2479733.08
86:07:0102006:161:3У2(3)		
н759	1131739.20	2478111.54
н760	1131733.57	2478113.58
н761	1131732.49	2478110.98
н762	1131704.22	2478120.24
н763	1131694.71	2478123.18
н764	1131685.07	2478125.75
н765	1131675.42	2478128.32
н766	1131665.65	2478130.56
н767	1131655.87	2478132.80
н768	1131653.66	2478133.25
н769	1131650.12	2478133.96
н770	1131646.58	2478134.68
н771	1131643.02	2478135.41
н772	1131639.44	2478136.17
н773	1131635.89	2478136.95
н774	1131631.80	2478137.76

Номер	X	Y
н775	1131627.65	2478138.64
н776	1131623.48	2478139.57
н777	1131619.28	2478140.57
н778	1131614.97	2478141.67
н779	1131610.74	2478143.07
н780	1131606.58	2478144.54
н781	1131602.41	2478146.12
н782	1131598.23	2478147.82
н783	1131594.04	2478149.64
н784	1131587.92	2478152.71
н785	1131584.30	2478154.69
н786	1131580.88	2478156.65
н787	1131573.97	2478159.91
н788	1131569.56	2478162.20
н789	1131565.25	2478164.54
н790	1131560.84	2478167.02
н791	1131554.78	2478171.66
н792	1131551.91	2478174.14
н793	1131549.14	2478176.56
н794	1131546.55	2478178.85
н795	1131544.13	2478180.54
н796	1131542.45	2478181.40
н797	1131541.00	2478182.25
н798	1131535.24	2478181.66
н799	1131529.83	2478179.07
н800	1131511.59	2478170.54
н801	1131493.35	2478161.90
н802	1131474.99	2478153.49
н803	1131456.56	2478145.24
н804	1131438.11	2478137.08
н805	1131419.61	2478129.00
н806	1131401.07	2478121.02
н807	1131382.48	2478113.18
н808	1131363.95	2478105.24
н809	1131345.37	2478097.36
н810	1131326.80	2478089.45
н811	1131308.13	2478081.69
н812	1131289.42	2478074.08
н813	1131270.63	2478066.61
н814	1131252.83	2478059.75
н815	1131238.72	2478045.65

Проект межевания территории для размещения объекта регионального значения Ханты-Мансийского автономного округа – Югры
«Строительство мостового перехода через реку Обь в Октябрьском районе (полоса временного отвода на период строительства автомобильной дороги)

Землепользователь: КУ «Управление автомобильных дорог»

Номер	X	Y
н816	1131254.45	2478049.72
н817	1131255.92	2478050.22
н818	1131274.28	2478057.30
н819	1131293.15	2478064.80
н820	1131311.94	2478072.45
н821	1131330.67	2478080.23
н822	1131349.28	2478088.16
н823	1131367.86	2478096.04
н824	1131386.40	2478103.98
н825	1131404.99	2478111.82
н826	1131423.60	2478119.83
н827	1131442.14	2478127.93
н828	1131460.63	2478136.11
н829	1131479.11	2478144.38
н830	1131497.58	2478152.84
н831	1131515.85	2478161.49
н832	1131534.11	2478170.04
н833	1131537.99	2478171.89
н834	1131538.90	2478171.98
н835	1131538.98	2478171.94
н836	1131540.36	2478170.99
н837	1131542.53	2478169.06
н838	1131545.35	2478166.59
н839	1131548.46	2478163.90
н840	1131553.74	2478159.86
н841	1131555.33	2478158.64
н842	1131560.41	2478155.79
н843	1131564.87	2478153.37
н844	1131569.52	2478150.95

Номер	X	Y
н845	1131576.25	2478147.78
н846	1131579.42	2478145.96
н847	1131583.22	2478143.88
н848	1131587.08	2478141.88
н849	1131589.88	2478140.54
н850	1131594.36	2478138.59
н851	1131598.76	2478136.81
н852	1131603.14	2478135.15
н853	1131607.50	2478133.61
н854	1131612.15	2478132.07
н855	1131616.87	2478130.86
н856	1131621.23	2478129.82
н857	1131625.53	2478128.86
н858	1131629.80	2478127.97
н859	1131633.84	2478127.16
н860	1131637.34	2478126.40
н861	1131640.97	2478125.63
н862	1131644.57	2478124.88
н863	1131648.14	2478124.15
н864	1131651.68	2478123.44
н865	1131653.77	2478123.02
н866	1131663.42	2478120.81
н867	1131673.02	2478118.62
н868	1131682.49	2478116.09
н869	1131691.94	2478113.57
н870	1131701.19	2478110.71
н871	1131734.74	2478099.82
н759	1131739.20	2478111.54

Каталог координат границ земельного участка 86:07:0102006:756:3У2

Номер	X	Y
н1	1130239.99	2477907.50
н2	1130259.50	2477910.54
н3	1130279.22	2477913.77
н4	1130318.76	2477920.44
н5	1130368.98	2477919.49
н6	1130382.55	2477932.16
н7	1130392.79	2477941.72
н8	1130422.89	2477969.82

Номер	X	Y
н9	1130426.03	2477974.40
н10	1130465.79	2478032.45
н11	1130466.47	2478034.08
н12	1130473.67	2478051.24
н13	1130470.22	2478073.70
н14	1130465.01	2478097.01
н15	1130451.29	2478155.40
н16	1130438.90	2478181.54

Проект межевания территории для размещения объекта регионального значения Ханты-Мансийского автономного округа – Югры
 «Строительство мостового перехода через реку Обь в Октябрьском районе (полоса временного отвода на период строительства автомобильной дороги)
 Землепользователь: КУ «Управление автомобильных дорог»

Номер	X	Y
н17	1130440.55	2478158.37
н18	1130439.01	2478134.15
н19	1130437.59	2478125.66
н20	1130434.96	2478109.96
н21	1130430.52	2478096.38
н22	1130427.30	2478086.54
н23	1130422.05	2478075.75
н24	1130414.10	2478059.45

Номер	X	Y
н25	1130391.14	2478028.97
н26	1130370.59	2478005.38
н27	1130336.83	2477975.57
н28	1130310.41	2477952.24
н29	1130282.19	2477931.20
н30	1130261.77	2477921.29
н31	1130247.86	2477914.54
н32	1130217.57	2477903.78
н1	1130239.99	2477907.50

Каталог координат границ земельного участка 86:07:0100000:135:3У2

Номер	X	Y
86:07:0100000:135:3У2(1)		
н1	1133647.43	2480716.23
н2	1133640.82	2480720.75
н3	1133188.52	2479984.02
н4	1133182.33	2479973.94
н5	1133187.86	2479967.66
н1	1133647.43	2480716.23
86:07:0100000:135:3У2(2)		
н6	1133699.19	2480680.77
н7	1133659.49	2480707.97
н8	1133624.20	2480650.48
н9	1133654.73	2480631.73
н10	1133649.75	2480623.61
н11	1133619.20	2480642.35
н12	1133580.34	2480578.82
н13	1133610.67	2480560.20
н14	1133605.70	2480552.12
н15	1133575.36	2480570.75
н16	1133536.43	2480507.26
н17	1133538.63	2480505.92
н18	1133537.84	2480504.63
н19	1133565.88	2480487.42
н20	1133560.91	2480479.33
н21	1133532.88	2480496.55
н22	1133532.25	2480495.53
н23	1133530.05	2480496.89
н24	1133491.04	2480433.34
н25	1133521.36	2480414.72

Номер	X	Y
н26	1133516.40	2480406.63
н27	1133486.06	2480425.27
н28	1133447.06	2480361.78
н29	1133477.42	2480343.13
н30	1133472.45	2480335.04
н31	1133442.09	2480353.65
н32	1133403.14	2480290.16
н33	1133433.42	2480271.57
н34	1133428.46	2480263.48
н35	1133398.17	2480282.09
н36	1133359.22	2480217.10
н37	1133388.15	2480199.34
н38	1133384.49	2480193.37
н39	1133355.55	2480211.14
н40	1133312.11	2480148.34
н41	1133345.77	2480127.67
н42	1133341.33	2480120.42
н43	1133307.67	2480141.09
н44	1133268.16	2480076.75
н45	1133301.82	2480056.09
н46	1133297.38	2480048.84
н47	1133263.72	2480069.50
н48	1133226.38	2480003.83
н49	1133260.04	2479983.17
н50	1133255.59	2479975.92
н51	1133221.93	2479996.59
н52	1133182.30	2479932.56
н53	1133216.43	2479911.61

Проект межевания территории для размещения объекта регионального значения Ханты-Мансийского автономного округа – Югры
 «Строительство мостового перехода через реку Обь в Октябрьском районе (полоса временного отвода на период строительства автомобильной дороги)
 Землепользователь: КУ «Управление автомобильных дорог»

Номер	X	Y
н54	1133211.77	2479904.02
н55	1133177.65	2479924.97
н56	1133175.40	2479925.33
н57	1133173.20	2479922.68
н58	1133169.55	2479914.39
н59	1133166.24	2479900.92
н60	1133163.22	2479896.59
н61	1133197.92	2479852.77
н62	1133195.59	2479846.70
н63	1133180.43	2479832.67
н64	1133197.16	2479814.43
н65	1133189.38	2479807.22
н66	1133231.77	2479767.09
н67	1133249.02	2479750.77
н68	1133253.26	2479757.65
н69	1133270.89	2479786.32
н70	1133271.74	2479789.59

Номер	X	Y
н71	1133269.94	2479792.74
н72	1133253.98	2479809.20
н73	1133225.68	2479854.73
н74	1133244.05	2479871.65
н75	1133262.18	2479930.62
н76	1133283.62	2479977.36
н77	1133320.79	2480038.61
н78	1133335.82	2480058.12
н79	1133351.66	2480077.70
н80	1133359.95	2480102.56
н81	1133379.92	2480137.56
н82	1133420.56	2480203.76
н83	1133450.30	2480257.32
н84	1133445.33	2480260.48
н85	1133622.97	2480549.82
н86	1133625.61	2480548.71
н87	1133642.47	2480588.21
н6	1133699.19	2480680.77

Каталог координат границ земельного участка 86:07:0000000:3У2

Номер	X	Y
86:07:0000000:3У2(1)		
н1	1134459.97	2482133.05
н2	1134462.22	2482134.40
н3	1134453.14	2482140.65
н4	1134440.22	2482133.12
н5	1134442.06	2482131.31
н6	1134448.14	2482133.28
н7	1134449.20	2482133.59
н8	1134451.19	2482133.72
н9	1134454.37	2482132.88
н10	1134456.57	2482131.07
н1	1134459.97	2482133.05
86:07:0000000:3У2(2)		
н11	1133699.19	2480680.77
н12	1133719.57	2480713.29
н13	1133724.76	2480717.35
н14	1133747.91	2480752.71
н15	1133761.00	2480775.44
н16	1133762.35	2480778.11

Номер	X	Y
н17	1133750.09	2480783.57
н18	1133739.18	2480766.73
н19	1133737.60	2480767.70
н20	1133736.67	2480766.20
н21	1133706.98	2480784.42
н22	1133707.83	2480785.81
н23	1133704.80	2480787.65
н24	1133695.05	2480771.72
н25	1133698.15	2480769.68
н26	1133668.15	2480722.06
н27	1133698.68	2480703.32
н28	1133693.68	2480695.19
н29	1133663.16	2480713.94
н30	1133659.49	2480707.97
н11	1133699.19	2480680.77
86:07:0000000:3У2(3)		
н31	1134577.46	2482078.24
н32	1134559.91	2482086.73
н33	1134541.11	2482085.19

Проект межевания территории для размещения объекта регионального значения Ханты-Мансийского автономного округа – Югры
 «Строительство мостового перехода через реку Обь в Октябрьском районе (полоса временного отвода на период строительства автомобильной дороги)
 Землепользователь: КУ «Управление автомобильных дорог»

Номер	X	Y
н34	1134508.73	2482104.59
н35	1134506.51	2482104.68
н36	1134504.31	2482104.99
н37	1134501.81	2482105.85
н38	1134499.28	2482107.00
н39	1134492.79	2482110.98
н40	1134488.67	2482113.68
н41	1134486.93	2482115.06
н42	1134485.44	2482116.95
н43	1134484.19	2482118.68
н44	1134482.67	2482122.59
н45	1134482.32	2482124.25
н46	1134464.17	2482133.02
н47	1134457.68	2482129.23
н48	1134458.08	2482128.56
н49	1134466.82	2482102.74
н50	1134467.91	2482097.65
н51	1134468.43	2482093.55
н52	1134470.86	2482074.89
н53	1134471.18	2482066.83
н54	1134470.04	2482057.60
н55	1134467.15	2482044.14
н56	1134467.35	2482041.63
н57	1134469.46	2482037.54
н58	1134470.61	2482036.09
н59	1134479.19	2482028.91
н60	1134496.84	2482017.83
н61	1134512.05	2482008.57
н62	1134522.01	2482024.97
н63	1134504.69	2482036.13
н64	1134520.28	2482061.54
н65	1134537.99	2482050.60
н66	1134553.73	2482076.28
н67	1134560.76	2482076.76
н31	1134577.46	2482078.24
н68	1134534.74	2482064.36
н69	1134504.56	2482083.01
н70	1134509.60	2482090.76
н71	1134539.58	2482072.21
н68	1134534.74	2482064.36

Номер	X	Y
86:07:0000000:3Y2(4)		
н72	1133647.43	2480716.23
н73	1133704.75	2480809.61
н74	1133698.03	2480813.95
н75	1133640.82	2480720.75
н72	1133647.43	2480716.23
86:07:0000000:3Y2(5)		
н76	1134337.35	2482036.55
н77	1134358.97	2482023.31
н78	1134359.47	2482023.19
н79	1134360.16	2482023.23
н80	1134360.79	2482023.50
н81	1134361.29	2482023.97
н82	1134363.30	2482027.22
н83	1134363.60	2482027.44
н84	1134365.83	2482026.34
н85	1134374.91	2482022.19
н86	1134415.36	2482031.32
н87	1134417.25	2482031.01
н88	1134415.61	2482028.78
н89	1134446.40	2482006.57
н90	1134441.90	2481999.40
н91	1134449.48	2481994.46
н92	1134450.54	2481996.19
н93	1134459.47	2482010.80
н94	1134452.54	2482016.93
н95	1134436.08	2482032.47
н96	1134424.86	2482041.36
н97	1134419.96	2482045.57
н98	1134409.99	2482045.80
н99	1134392.09	2482041.50
н100	1134373.18	2482036.24
н101	1134372.80	2482036.55
н102	1134372.86	2482037.04
н103	1134375.94	2482039.29
н104	1134381.16	2482042.44
н105	1134382.38	2482043.87
н106	1134383.03	2482045.64
н107	1134383.05	2482047.51
н108	1134382.22	2482049.15
н109	1134381.26	2482050.73

Проект межевания территории для размещения объекта регионального значения Ханты-Мансийского автономного округа – Югры
«Строительство мостового перехода через реку Обь в Октябрьском районе (полоса временного отвода на период строительства автомобильной дороги)

Землепользователь: КУ «Управление автомобильных дорог»

Номер	X	Y
н110	1134380.18	2482052.21
н111	1134378.98	2482053.60
н112	1134377.67	2482054.89
н113	1134376.27	2482056.08
н114	1134371.68	2482058.96
н115	1134366.96	2482061.62
н116	1134362.11	2482064.04
н117	1134360.18	2482064.84
н118	1134358.18	2482065.46
н119	1134356.14	2482065.90
н120	1134354.06	2482066.16
н121	1134351.97	2482066.22
н122	1134349.88	2482066.10
н123	1134347.88	2482064.94
н124	1134346.15	2482062.65
н125	1134345.58	2482060.42
н126	1134344.39	2482055.47
н127	1134343.46	2482050.46
н128	1134342.79	2482045.41
н129	1134336.87	2482039.56
н130	1134336.40	2482038.28
н131	1134336.84	2482037.01
н76	1134337.35	2482036.55
86:07:0000000:3У2(6)		
н132	1133794.16	2480833.96
н133	1133839.73	2480906.82
н134	1133876.07	2480963.35
н135	1133895.64	2480994.09
н136	1133915.78	2481026.22
н137	1133923.35	2481044.97
н138	1133931.50	2481059.18
н139	1134004.95	2481054.58
н140	1134032.06	2481039.54
н141	1134035.98	2481045.53
н142	1134033.08	2481047.94
н143	1134034.32	2481050.01
н144	1134043.41	2481049.72
н145	1134065.69	2481051.04
н146	1134070.09	2481052.70
н147	1134073.11	2481055.62
н148	1134080.93	2481068.02

Номер	X	Y
н149	1134089.75	2481070.19
н150	1134053.37	2481081.47
н151	1134007.09	2481101.75
н152	1134000.15	2481103.80
н153	1133996.55	2481091.97
н154	1133952.93	2481117.73
н155	1133915.01	2481137.27
н156	1133895.48	2481092.57
н157	1133889.08	2481081.02
н158	1133918.76	2481062.80
н159	1133912.20	2481052.13
н160	1133882.50	2481070.34
н161	1133845.27	2481009.32
н162	1133874.69	2480991.28
н163	1133868.09	2480980.57
н164	1133838.72	2480998.66
н165	1133837.51	2480999.41
н166	1133800.72	2480938.17
н167	1133801.32	2480937.76
н168	1133830.73	2480919.72
н169	1133824.18	2480909.04
н170	1133794.77	2480927.07
н171	1133757.37	2480866.16
н172	1133786.77	2480848.14
н173	1133790.81	2480845.67
н174	1133786.45	2480838.54
н132	1133794.16	2480833.96
86:07:0000000:3У2(7)		
н175	1134569.67	2481895.80
н176	1134599.30	2481892.55
н177	1134615.50	2481911.23
н178	1134617.62	2481914.92
н179	1134616.29	2481919.72
н180	1134612.03	2481925.18
н181	1134590.56	2481945.89
н182	1134573.64	2481955.38
н183	1134570.12	2481953.17
н184	1134566.24	2481951.97
н185	1134562.62	2481951.56
н186	1134558.82	2481951.84
н187	1134555.63	2481952.66

Проект межевания территории для размещения объекта регионального значения Ханты-Мансийского автономного округа – Югры
«Строительство мостового перехода через реку Обь в Октябрьском районе (полоса временного отвода на период строительства автомобильной дороги)

Землепользователь: КУ «Управление автомобильных дорог»

Номер	X	Y
н188	1134552.97	2481953.78
н189	1134551.12	2481954.77
н190	1134544.74	2481958.91
н191	1134528.29	2481967.20
н192	1134513.05	2481971.63
н193	1134511.43	2481972.22
н194	1134527.19	2481962.57
н195	1134524.86	2481950.34
н196	1134479.25	2481929.25
н197	1134506.23	2481918.81
н198	1134557.66	2481904.84
н175	1134569.67	2481895.80
86:07:0000000:3У2(8)		
н199	1133726.77	2480860.75
н200	1133733.74	2480856.83

Номер	X	Y
н201	1133876.34	2481089.09
н202	1133877.33	2481091.23
н203	1133878.75	2481095.72
н204	1133879.36	2481100.38
н205	1133879.16	2481105.08
н206	1133878.16	2481109.68
н207	1133876.38	2481114.03
н208	1133842.06	2481172.44
н209	1133829.11	2481178.68
н210	1133869.36	2481110.19
н211	1133870.96	2481105.62
н212	1133871.37	2481102.41
н213	1133871.24	2481099.18
н214	1133870.56	2481096.01
н215	1133869.36	2481093.01
н199	1133726.77	2480860.75

Каталог координат границ земельного участка 86:07:0000000:2643:3У2

Номер	X	Y
86:07:0000000:2643:3У2(1)		
н1	1133786.45	2480838.54
н2	1133779.91	2480827.81
н3	1133766.90	2480809.18
н4	1133750.09	2480783.57
н5	1133762.34	2480778.11
н6	1133776.46	2480802.38
н7	1133787.57	2480823.28
н8	1133794.16	2480833.96
н1	1133786.45	2480838.54
86:07:0000000:2643:3У2(2)		
н9	1133704.75	2480809.61
н10	1133733.74	2480856.83
н11	1133726.77	2480860.75
н12	1133698.03	2480813.95
н9	1133704.75	2480809.61
86:07:0000000:2643:3У2(3)		
н13	1134096.34	2481247.13
н14	1134051.62	2481272.70
н15	1134000.15	2481103.80
н16	1134007.09	2481101.75

Номер	X	Y
н17	1134053.37	2481081.47
н18	1134089.75	2481070.19
н19	1134241.72	2481107.40
н20	1134226.72	2481138.41
н21	1134188.96	2481174.39
н22	1134166.88	2481191.92
н23	1134147.15	2481207.58
н24	1134136.10	2481216.35
н13	1134096.34	2481247.13
86:07:0000000:2643:3У2(4)		
н25	1133924.42	2481156.35
н26	1133915.01	2481137.27
н27	1133952.93	2481117.73
н28	1133956.91	2481124.20
н29	1133926.67	2481142.73
н30	1133932.15	2481151.72
н25	1133924.42	2481156.35
86:07:0000000:2643:3У2(5)		
н31	1133829.11	2481178.68
н32	1133842.06	2481172.44
н33	1133835.83	2481183.04

Проект межевания территории для размещения объекта регионального значения Ханты-Мансийского автономного округа – Югры
«Строительство мостового перехода через реку Обь в Октябрьском районе (полоса временного отвода на период строительства автомобильной дороги)

Землепользователь: КУ «Управление автомобильных дорог»

Номер	X	Y
н34	1133835.45	2481183.85
н35	1133835.21	2481184.72
н36	1133835.14	2481185.62
н37	1133835.23	2481186.52
н38	1133835.48	2481187.39
н39	1133835.88	2481188.19
н40	1133844.07	2481201.25
н41	1133836.61	2481204.64
н42	1133829.05	2481192.37
н43	1133828.20	2481190.73
н44	1133827.69	2481189.43
н45	1133827.23	2481187.11
н46	1133827.15	2481185.89
н47	1133827.29	2481183.59
н48	1133827.83	2481181.37
н31	1133829.11	2481178.68
86:07:0000000:2643:3У2(6)		
н49	1134577.46	2482078.24
н50	1134586.94	2482079.08
н51	1134602.22	2482084.16
н52	1134621.90	2482092.27
н53	1134629.29	2482118.66
н54	1134627.54	2482131.73
н55	1134611.70	2482158.83
н56	1134608.00	2482166.48
н57	1134609.85	2482170.32
н58	1134622.19	2482181.98
н59	1134630.49	2482188.70
н60	1134647.56	2482181.98
н61	1134662.49	2482219.94
н62	1134671.15	2482215.42
н63	1134691.85	2482200.51
н64	1134696.63	2482198.49
н65	1134700.03	2482197.86
н66	1134703.50	2482197.84
н67	1134706.91	2482198.42
н68	1134710.18	2482199.59
н69	1134713.18	2482201.30
н70	1134715.84	2482203.52
н71	1134718.08	2482206.17
н72	1134719.77	2482209.16
н73	1134720.86	2482212.41

Номер	X	Y
н74	1134721.37	2482215.80
н75	1134721.29	2482219.22
н76	1134720.61	2482222.57
н77	1134719.36	2482225.76
н78	1134717.57	2482228.68
н79	1134715.30	2482231.25
н80	1134712.62	2482233.38
н81	1134709.61	2482235.01
н82	1134700.08	2482237.90
н83	1134690.74	2482241.33
н84	1134681.61	2482245.30
н85	1134689.80	2482261.15
н86	1134684.83	2482263.86
н87	1134681.46	2482258.30
н88	1134671.05	2482264.03
н89	1134663.81	2482249.36
н90	1134647.67	2482257.32
н91	1134640.30	2482247.10
н92	1134632.60	2482238.61
н93	1134633.79	2482220.69
н94	1134649.62	2482214.49
н95	1134641.93	2482194.95
н96	1134626.95	2482200.85
н97	1134624.26	2482196.53
н98	1134615.60	2482189.51
н99	1134601.64	2482176.32
н100	1134596.89	2482166.47
н101	1134602.88	2482154.11
н102	1134617.90	2482128.41
н103	1134619.10	2482119.38
н104	1134613.58	2482099.66
н105	1134598.73	2482093.54
н106	1134584.89	2482088.95
н107	1134559.91	2482086.73
н49	1134577.46	2482078.24
86:07:0000000:2643:3У2(7)		
н108	1134482.32	2482124.25
н109	1134481.68	2482127.38
н110	1134481.11	2482130.15
н111	1134480.42	2482132.12
н112	1134479.69	2482133.48
н113	1134477.56	2482137.38

Проект межевания территории для размещения объекта регионального значения Ханты-Мансийского автономного округа – Югры
«Строительство мостового перехода через реку Обь в Октябрьском районе (полоса временного отвода на период строительства автомобильной дороги)

Землепользователь: КУ «Управление автомобильных дорог»

Номер	X	Y
н114	1134477.06	2482140.56
н115	1134464.17	2482133.02
н108	1134482.32	2482124.25
86:07:0000000:2643:3Y2(8)		
н116	1134462.23	2482134.40
н117	1134476.11	2482143.54
н118	1134480.14	2482154.68
н119	1134480.93	2482157.62
н120	1134482.35	2482160.71
н121	1134486.76	2482165.64
н122	1134497.48	2482169.73
н123	1134514.42	2482186.26
н124	1134532.00	2482203.71
н125	1134541.53	2482214.22
н126	1134558.10	2482230.20
н127	1134564.16	2482245.01
н128	1134571.57	2482241.98
н129	1134575.27	2482242.58
н130	1134578.58	2482244.68
н131	1134591.08	2482252.93
н132	1134596.05	2482256.80
н133	1134597.42	2482257.75
н134	1134602.91	2482264.81
н135	1134598.08	2482276.81
н136	1134597.25	2482292.50
н137	1134609.75	2482309.19
н138	1134619.98	2482325.78
н139	1134625.65	2482336.67
н140	1134628.79	2482343.11
н141	1134634.09	2482355.55
н142	1134636.81	2482362.05
н143	1134643.40	2482378.63
н144	1134651.46	2482397.78
н145	1134660.00	2482415.51
н146	1134664.44	2482425.63
н147	1134665.35	2482433.66
н148	1134667.67	2482454.46
н149	1134674.26	2482473.32
н150	1134680.65	2482491.52
н151	1134683.21	2482511.65
н152	1134690.38	2482530.30
н153	1134698.91	2482548.24

Номер	X	Y
н154	1134709.77	2482565.12
н155	1134718.34	2482579.79
н156	1134698.98	2482589.46
н157	1134706.97	2482618.87
н158	1134724.43	2482649.00
н159	1134731.30	2482657.27
н160	1134736.88	2482661.99
н161	1134751.03	2482674.67
н162	1134760.14	2482692.54
н163	1134762.27	2482696.61
н164	1134773.74	2482709.09
н165	1134778.73	2482727.45
н166	1134784.59	2482746.27
н167	1134786.96	2482754.87
н168	1134788.89	2482759.83
н169	1134791.97	2482766.12
н170	1134806.96	2482775.14
н171	1134808.45	2482780.14
н172	1134808.21	2482786.63
н173	1134803.82	2482790.82
н174	1134812.01	2482799.39
н175	1134815.99	2482808.98
н176	1134816.20	2482818.53
н177	1134814.76	2482828.81
н178	1134815.51	2482839.50
н179	1134815.67	2482859.62
н180	1134792.85	2482884.69
н181	1134792.34	2482896.82
н182	1134795.82	2482907.59
н183	1134803.01	2482915.84
н184	1134807.71	2482920.74
н185	1134806.33	2482928.94
н186	1134805.55	2482939.71
н187	1134807.30	2482949.22
н188	1134810.72	2482959.22
н189	1134814.23	2482968.65
н190	1134815.39	2482978.06
н191	1134815.46	2482988.28
н192	1134817.89	2482997.89
н193	1134816.63	2483007.10
н194	1134812.38	2483017.61
н195	1134812.04	2483022.36

Проект межевания территории для размещения объекта регионального значения Ханты-Мансийского автономного округа – Югры
 «Строительство мостового перехода через реку Обь в Октябрьском районе (полоса временного отвода на период строительства автомобильной дороги)
 Землепользователь: КУ «Управление автомобильных дорог»

Номер	X	Y
н196	1134812.24	2483025.14
н197	1134812.70	2483027.83
н198	1134813.42	2483030.47
н199	1134814.39	2483033.06
н200	1134815.61	2483035.55
н201	1134816.95	2483037.74
н202	1134817.48	2483038.71
н203	1134827.99	2483044.26
н204	1134837.22	2483049.18
н205	1134843.40	2483055.59
н206	1134844.41	2483060.68
н207	1134843.97	2483069.93
н208	1134839.89	2483080.79
н209	1134842.62	2483090.92
н210	1134842.80	2483094.20
н211	1134843.67	2483101.83
н212	1134846.18	2483111.72
н213	1134848.30	2483121.31
н214	1134848.79	2483128.12
н215	1134848.00	2483137.74
н216	1134847.56	2483148.42
н217	1134849.56	2483154.98
н218	1134868.22	2483173.60
н219	1134868.94	2483182.93
н220	1134873.51	2483192.87
н221	1134869.84	2483212.30
н222	1134869.15	2483227.73
н223	1134868.93	2483232.50
н224	1134867.95	2483252.90
н225	1134869.76	2483272.94
н226	1134870.37	2483292.76
н227	1134869.26	2483312.96
н228	1134869.71	2483333.25
н229	1134871.21	2483348.31
н230	1134871.49	2483350.86
н231	1134872.91	2483353.59
н232	1134876.29	2483373.12
н233	1134878.41	2483384.93
н234	1134879.66	2483392.85
н235	1134882.23	2483407.56
н236	1134882.87	2483412.55
н237	1134885.07	2483422.41

Номер	X	Y
н238	1134887.18	2483432.10
н239	1134889.04	2483441.79
н240	1134890.84	2483451.50
н241	1134893.05	2483463.18
н242	1134894.84	2483471.30
н243	1134899.37	2483481.16
н244	1134903.41	2483490.31
н245	1134903.46	2483500.07
н246	1134901.45	2483508.75
н247	1134904.08	2483523.34
н248	1134903.51	2483528.52
н249	1134902.44	2483538.29
н250	1134901.24	2483548.13
н251	1134900.60	2483557.97
н252	1134900.14	2483567.86
н253	1134899.91	2483580.72
н254	1134899.71	2483587.44
н255	1134899.19	2483597.18
н256	1134898.55	2483606.73
н257	1134896.48	2483616.11
н258	1134894.21	2483625.79
н259	1134890.67	2483635.53
н260	1134890.69	2483645.50
н261	1134889.88	2483655.13
н262	1134888.96	2483664.68
н263	1134886.95	2483674.12
н264	1134884.82	2483683.57
н265	1134882.12	2483692.88
н266	1134879.29	2483702.17
н267	1134876.02	2483711.35
н268	1134872.60	2483720.53
н269	1134869.95	2483727.73
н270	1134866.74	2483735.28
н271	1134865.29	2483738.66
н272	1134862.00	2483747.95
н273	1134858.64	2483757.16
н274	1134856.09	2483764.51
н275	1134852.19	2483775.69
н276	1134846.65	2483790.76
н277	1134837.45	2483812.14
н278	1134833.32	2483821.21
н279	1134827.54	2483833.15

Проект межевания территории для размещения объекта регионального значения Ханты-Мансийского автономного округа – Югры
«Строительство мостового перехода через реку Обь в Октябрьском районе (полоса временного отвода на период строительства автомобильной дороги)

Землепользователь: КУ «Управление автомобильных дорог»

Номер	X	Y
н280	1134818.49	2483828.84
н281	1134809.39	2483847.77
н282	1134824.40	2483854.98
н283	1134820.23	2483880.33
н284	1134819.66	2483887.08
н285	1134812.44	2483895.06
н286	1134813.39	2483911.50
н287	1134812.44	2483914.26
н288	1134805.26	2483928.48
н289	1134804.48	2483942.02
н290	1134803.62	2483943.77
н291	1134793.84	2483954.17
н292	1134789.19	2483964.69
н293	1134786.04	2483971.32
н294	1134784.94	2483983.44
н295	1134769.35	2484000.23
н296	1134762.10	2484018.76
н297	1134759.54	2484027.77
н298	1134757.22	2484040.09
н299	1134758.78	2484051.25
н300	1134754.72	2484066.23
н301	1134750.71	2484078.71
н302	1134747.74	2484087.60
н303	1134733.98	2484108.30
н304	1134722.10	2484106.77
н305	1134719.41	2484127.59
н306	1134725.03	2484128.32
н307	1134723.49	2484132.51
н308	1134719.55	2484141.67
н309	1134714.49	2484151.35
н310	1134712.30	2484161.26
н311	1134710.07	2484171.34
н312	1134707.88	2484182.29
н313	1134706.21	2484191.27
н314	1134703.57	2484205.39
н315	1134702.46	2484211.54
н316	1134699.80	2484225.85
н317	1134698.54	2484232.29
н318	1134695.97	2484245.23
н319	1134694.48	2484251.34
н320	1134690.94	2484266.22
н321	1134689.70	2484271.37

Номер	X	Y
н322	1134688.64	2484281.81
н323	1134687.74	2484291.93
н324	1134686.36	2484300.21
н325	1134685.05	2484308.64
н326	1134683.84	2484311.52
н327	1134676.70	2484332.05
н328	1134678.96	2484345.72
н329	1134677.59	2484350.86
н330	1134672.72	2484360.39
н331	1134667.77	2484370.24
н332	1134665.13	2484380.41
н333	1134662.65	2484390.18
н334	1134659.46	2484399.84
н335	1134656.23	2484409.74
н336	1134654.35	2484418.11
н337	1134652.52	2484426.27
н338	1134651.67	2484429.50
н339	1134650.26	2484436.40
н340	1134649.48	2484449.93
н341	1134648.77	2484469.99
н342	1134647.70	2484489.71
н343	1134643.30	2484509.09
н344	1134639.03	2484528.81
н345	1134635.60	2484548.63
н346	1134632.44	2484568.41
н347	1134629.09	2484588.19
н348	1134626.48	2484608.19
н349	1134615.04	2484618.33
н350	1134613.57	2484628.60
н351	1134613.22	2484638.65
н352	1134612.63	2484643.35
н353	1134607.59	2484667.62
н354	1134605.68	2484687.90
н355	1134603.75	2484727.54
н356	1134612.68	2484729.88
н357	1134611.00	2484747.11
н358	1134609.81	2484766.86
н359	1134608.42	2484786.52
н360	1134606.57	2484806.14
н361	1134605.92	2484812.98
н362	1134604.31	2484825.73
н363	1134602.62	2484845.47

Проект межевания территории для размещения объекта регионального значения Ханты-Мансийского автономного округа – Югры «Строительство мостового перехода через реку Обь в Октябрьском районе (полоса временного отвода на период строительства автомобильной дороги)
Землепользователь: КУ «Управление автомобильных дорог»

Номер	X	Y
н364	1134599.00	2484872.24
н365	1134597.40	2484878.34
н366	1134593.28	2484903.85
н367	1134589.98	2484923.25
н368	1134585.60	2484942.43
н369	1134581.07	2484961.69
н370	1134576.86	2484981.01
н371	1134572.29	2485000.10
н372	1134566.19	2485019.01
н373	1134562.43	2485038.62
н374	1134558.27	2485057.91
н375	1134556.62	2485064.35
н376	1134553.35	2485076.90
н377	1134547.01	2485095.54
н378	1134539.79	2485106.26
н379	1134535.90	2485115.71
н380	1134532.82	2485125.43
н381	1134530.16	2485135.15
н382	1134527.61	2485144.78
н383	1134524.79	2485154.34
н384	1134521.10	2485160.52
н385	1134515.98	2485170.03
н386	1134514.02	2485175.52
н387	1134519.98	2485191.25
н388	1134518.69	2485211.77
н389	1134504.47	2485246.75
н390	1134491.17	2485275.36
н391	1134470.99	2485320.19
н392	1134466.34	2485334.24
н393	1134464.34	2485339.45
н394	1134456.88	2485357.95
н395	1134448.89	2485376.20
н396	1134440.43	2485394.35
н397	1134432.56	2485412.76
н398	1134424.40	2485430.98
н399	1134416.08	2485449.16
н400	1134403.61	2485475.64
н401	1134390.49	2485503.39
н402	1134382.22	2485521.64
н403	1134373.68	2485539.74
н404	1134364.39	2485557.22
н405	1134354.10	2485574.46

Номер	X	Y
н406	1134343.77	2485591.77
н407	1134338.98	2485600.01
н408	1134333.79	2485609.51
н409	1134325.73	2485627.90
н410	1134324.59	2485630.63
н411	1134313.53	2485623.65
н412	1134302.34	2485641.42
н413	1134310.24	2485646.40
н414	1134307.69	2485648.82
н415	1134303.15	2485653.45
н416	1134300.11	2485657.37
н417	1134298.13	2485662.25
н418	1134296.24	2485668.61
н419	1134294.43	2485678.75
н420	1134293.18	2485688.72
н421	1134292.36	2485692.66
н422	1134290.48	2485695.11
н423	1134282.67	2485701.52
н424	1134274.79	2485709.58
н425	1134270.80	2485718.75
н426	1134264.76	2485726.31
н427	1134258.87	2485734.52
н428	1134253.06	2485742.67
н429	1134247.27	2485750.75
н430	1134241.10	2485758.48
н431	1134234.74	2485766.28
н432	1134228.78	2485774.40
н433	1134222.72	2485782.49
н434	1134220.07	2485786.72
н435	1134226.68	2485791.92
н436	1134221.26	2485802.29
н437	1134216.58	2485810.77
н438	1134211.99	2485819.38
н439	1134207.29	2485827.89
н440	1134202.47	2485836.35
н441	1134197.65	2485844.55
н442	1134191.52	2485851.69
н443	1134184.63	2485859.56
н444	1134181.75	2485870.71
н445	1134178.96	2485880.82
н446	1134171.95	2485885.27
н447	1134163.01	2485890.75

Проект межевания территории для размещения объекта регионального значения Ханты-Мансийского автономного округа – Югры
«Строительство мостового перехода через реку Обь в Октябрьском районе (полоса временного отвода на период строительства автомобильной дороги)

Землепользователь: КУ «Управление автомобильных дорог»

Номер	X	Y
н448	1134153.45	2485901.06
н449	1134149.88	2485908.93
н450	1134144.57	2485914.07
н451	1134136.60	2485920.52
н452	1134128.82	2485927.96
н453	1134122.53	2485933.89
н454	1134115.41	2485940.75
н455	1134108.25	2485947.57
н456	1134098.08	2485957.03
н457	1134091.78	2485962.92
н458	1134082.90	2485971.02
н459	1134078.11	2485975.38
н460	1134070.70	2485982.07
н461	1134063.28	2485988.74
н462	1134056.20	2485994.87
н463	1134049.10	2486001.04
н464	1134041.00	2486003.10
н465	1134029.02	2486007.89
н466	1134020.07	2486015.79
н467	1134013.39	2486021.60
н468	1134004.76	2486029.11
н469	1133997.99	2486034.92
н470	1133988.63	2486043.24
н471	1133988.05	2486055.88
н472	1133980.38	2486062.76
н473	1133974.06	2486069.01
н474	1133966.61	2486075.93
н475	1133959.14	2486083.02
н476	1133955.99	2486086.38
н477	1133951.42	2486091.30
н478	1133945.21	2486098.05
н479	1133941.64	2486100.09
н480	1133920.66	2486099.38
н481	1133919.95	2486120.47
н482	1133929.31	2486120.47
н483	1133927.38	2486123.93
н484	1133922.68	2486132.53
н485	1133915.25	2486138.87
н486	1133907.12	2486145.96
н487	1133901.47	2486155.03
н488	1133890.66	2486172.19
н489	1133885.28	2486180.52

Номер	X	Y
н490	1133878.57	2486187.89
н491	1133871.71	2486195.49
н492	1133860.20	2486208.06
н493	1133857.46	2486211.18
н494	1133853.78	2486221.60
н495	1133850.55	2486231.04
н496	1133845.61	2486237.78
н497	1133840.63	2486243.88
н498	1133838.42	2486246.61
н499	1133829.65	2486257.59
н500	1133827.88	2486259.95
н501	1133825.88	2486262.66
н502	1133824.05	2486264.80
н503	1133822.39	2486267.29
н504	1133821.67	2486269.11
н505	1133821.22	2486272.96
н506	1133821.79	2486275.82
н507	1133823.10	2486278.44
н508	1133825.04	2486280.61
н509	1133826.62	2486281.74
н510	1133801.58	2486325.68
н511	1133797.60	2486320.01
н512	1133792.79	2486305.25
н513	1133801.63	2486292.71
н514	1133814.29	2486283.19
н515	1133812.24	2486279.08
н516	1133811.11	2486273.37
н517	1133811.88	2486266.66
н518	1133813.48	2486262.62
н519	1133816.07	2486258.75
н520	1133825.12	2486244.39
н521	1133810.98	2486236.07
н522	1133822.37	2486215.73
н523	1133841.58	2486226.36
н524	1133844.33	2486218.32
н525	1133848.67	2486206.04
н526	1133851.87	2486202.34
н527	1133864.30	2486188.77
н528	1133871.16	2486181.17
н529	1133877.32	2486174.41
н530	1133882.28	2486166.74
н531	1133892.95	2486149.79

Проект межевания территории для размещения объекта регионального значения Ханты-Мансийского автономного округа – Югры
«Строительство мостового перехода через реку Обь в Октябрьском районе (полоса временного отвода на период строительства автомобильной дороги)

Землепользователь: КУ «Управление автомобильных дорог»

Номер	X	Y
н532	1133899.42	2486139.41
н533	1133909.60	2486130.47
н534	1133911.00	2486089.05
н535	1133939.03	2486089.99
н536	1133944.08	2486084.51
н537	1133948.68	2486079.55
н538	1133952.05	2486075.97
н539	1133903.52	2486028.22
н540	1133972.08	2485955.52
н541	1134019.61	2486000.31
н542	1134023.69	2485999.25
н543	1134037.89	2485993.57
н544	1134044.34	2485991.93
н545	1134049.65	2485987.32
н546	1134056.68	2485981.23
н547	1134064.01	2485974.65
н548	1134071.39	2485967.97
н549	1134076.17	2485963.62
н550	1134085.01	2485955.57
н551	1134091.24	2485949.74
н552	1134101.40	2485940.29
н553	1134108.49	2485933.53
н554	1134115.63	2485926.65
н555	1134121.93	2485920.70
н556	1134129.99	2485913.00
н557	1134137.93	2485906.58
н558	1134141.56	2485903.06
н559	1134145.01	2485895.46
н560	1134156.61	2485882.94
н561	1134166.66	2485876.78
н562	1134170.35	2485874.44
н563	1134172.08	2485868.14
н564	1134175.54	2485854.76
н565	1134183.96	2485845.14
н566	1134189.48	2485838.71
н567	1134193.81	2485831.34
н568	1134198.57	2485823.00
н569	1134203.20	2485814.61
н570	1134207.79	2485806.00
н571	1134212.45	2485797.55
н572	1134213.97	2485794.65
н573	1134206.82	2485789.02

Номер	X	Y
н574	1134214.47	2485776.82
н575	1134220.75	2485768.44
н576	1134226.83	2485760.15
н577	1134233.32	2485752.20
н578	1134239.30	2485744.71
н579	1134244.93	2485736.86
н580	1134250.73	2485728.70
н581	1134256.81	2485720.25
н582	1134262.16	2485713.54
н583	1134265.80	2485705.17
н584	1134267.02	2485702.93
н585	1134275.95	2485694.10
н586	1134283.07	2485688.21
н587	1134283.31	2485687.07
н588	1134284.54	2485677.24
н589	1134286.49	2485666.29
н590	1134288.61	2485659.20
н591	1134291.02	2485653.09
н592	1134294.44	2485648.26
н593	1134288.55	2485644.55
н594	1134310.41	2485609.86
н595	1134320.05	2485615.94
н596	1134324.80	2485605.10
н597	1134330.26	2485595.10
н598	1134335.15	2485586.70
н599	1134345.51	2485569.33
н600	1134281.73	2485536.98
н601	1134327.58	2485448.20
н602	1134389.86	2485480.76
н603	1134394.56	2485471.37
н604	1134407.01	2485444.95
н605	1134415.29	2485426.85
н606	1134423.40	2485408.75
н607	1134431.30	2485390.27
н608	1134439.78	2485372.08
н609	1134447.66	2485354.08
н610	1134455.04	2485335.78
н611	1134456.93	2485330.87
н612	1134461.66	2485316.55
н613	1134482.07	2485271.20
н614	1134495.30	2485242.76
н615	1134508.81	2485209.52

Проект межевания территории для размещения объекта регионального значения Ханты-Мансийского автономного округа – Югры
«Строительство мостового перехода через реку Обь в Октябрьском районе (полоса временного отвода на период строительства автомобильной дороги)

Землепользователь: КУ «Управление автомобильных дорог»

Номер	X	Y
н616	1134509.87	2485192.77
н617	1134503.38	2485175.62
н618	1134506.81	2485165.96
н619	1134512.40	2485155.59
н620	1134515.55	2485150.30
н621	1134517.98	2485142.09
н622	1134520.51	2485132.55
н623	1134523.23	2485122.61
н624	1134526.50	2485112.29
н625	1134530.92	2485101.52
н626	1134537.97	2485091.06
н627	1134543.76	2485074.02
н628	1134546.94	2485061.85
н629	1134548.54	2485055.61
н630	1134552.63	2485036.62
н631	1134556.48	2485016.52
н632	1134562.66	2484997.39
н633	1134567.10	2484978.78
н634	1134571.32	2484959.48
н635	1134575.86	2484940.18
н636	1134580.17	2484921.30
н637	1134583.41	2484902.22
н638	1134584.97	2484892.45
н639	1134513.53	2484884.44
н640	1134524.18	2484785.11
н641	1134597.77	2484792.76
н642	1134598.45	2484785.70
н643	1134599.82	2484766.20
н644	1134601.03	2484746.33
н645	1134601.90	2484737.39
н646	1134593.42	2484735.18
н647	1134595.71	2484687.16
н648	1134597.68	2484666.13
н649	1134602.76	2484641.72
н650	1134603.24	2484637.85
н651	1134603.60	2484627.72
н652	1134605.66	2484613.28
н653	1134617.05	2484603.18
н654	1134619.20	2484586.72
н655	1134622.57	2484566.78
н656	1134625.73	2484546.99
н657	1134629.21	2484526.90

Номер	X	Y
н658	1134633.54	2484506.93
н659	1134637.76	2484488.32
н660	1134638.79	2484469.54
н661	1134639.48	2484449.46
н662	1134640.32	2484435.10
н663	1134641.93	2484427.23
н664	1134642.80	2484423.91
н665	1134644.59	2484415.92
н666	1134646.57	2484407.08
н667	1134649.96	2484396.72
н668	1134653.04	2484387.38
н669	1134655.45	2484377.92
н670	1134658.36	2484366.70
н671	1134663.81	2484355.87
н672	1134668.21	2484347.26
н673	1134668.74	2484345.23
н674	1134666.41	2484331.17
н675	1134674.49	2484307.94
н676	1134675.35	2484305.90
н677	1134676.48	2484298.63
н678	1134677.81	2484290.66
н679	1134678.68	2484280.86
н680	1134679.82	2484269.68
н681	1134681.21	2484263.89
н682	1134684.76	2484248.99
н683	1134686.21	2484243.06
н684	1134688.73	2484230.36
н685	1134689.97	2484223.97
н686	1134692.63	2484209.75
н687	1134693.73	2484203.59
н688	1134696.37	2484189.43
н689	1134698.06	2484180.40
н690	1134700.28	2484169.28
н691	1134702.53	2484159.10
н692	1134705.02	2484147.90
н693	1134708.21	2484136.23
н694	1134713.46	2484095.57
н695	1134729.09	2484097.58
н696	1134738.68	2484083.17
н697	1134741.22	2484075.54
н698	1134745.13	2484063.40
н699	1134748.60	2484050.69

Проект межевания территории для размещения объекта регионального значения Ханты-Мансийского автономного округа – Югры
«Строительство мостового перехода через реку Обь в Октябрьском районе (полоса временного отвода на период строительства автомобильной дороги)

Землепользователь: КУ «Управление автомобильных дорог»

Номер	X	Y
н700	1134747.09	2484039.84
н701	1134749.78	2484025.59
н702	1134752.66	2484015.44
н703	1134760.73	2483994.82
н704	1134775.29	2483979.14
н705	1134776.25	2483968.53
н706	1134780.10	2483960.53
н707	1134785.38	2483948.56
н708	1134794.65	2483938.73
н709	1134795.40	2483925.81
н710	1134803.30	2483910.10
н711	1134802.21	2483891.46
н712	1134809.98	2483882.88
н713	1134810.29	2483879.10
н714	1134813.32	2483860.75
н715	1134796.04	2483852.44
н716	1134813.79	2483815.52
н717	1134822.87	2483819.85
н718	1134828.33	2483808.04
н719	1134837.29	2483787.24
н720	1134842.77	2483772.31
н721	1134846.64	2483761.23
н722	1134849.22	2483753.80
н723	1134852.59	2483744.56
н724	1134855.97	2483735.02
н725	1134857.54	2483731.34
н726	1134860.65	2483724.04
н727	1134863.22	2483717.06
н728	1134866.62	2483707.92
н729	1134869.79	2483699.03
н730	1134872.53	2483690.04
н731	1134875.13	2483681.07
н732	1134877.18	2483671.98
н733	1134879.06	2483663.16
н734	1134879.92	2483654.23
н735	1134880.69	2483645.09
н736	1134880.67	2483633.79
н737	1134884.61	2483622.93
н738	1134886.73	2483613.90
н739	1134888.62	2483605.31
н740	1134889.21	2483596.58
н741	1134889.72	2483587.02

Номер	X	Y
н742	1134889.91	2483580.48
н743	1134890.14	2483567.53
н744	1134890.62	2483557.42
н745	1134891.27	2483547.20
н746	1134892.51	2483537.14
н747	1134893.57	2483527.43
н748	1134893.98	2483523.69
н749	1134891.25	2483508.50
н750	1134893.46	2483498.96
н751	1134893.43	2483492.45
н752	1134890.25	2483485.27
н753	1134885.31	2483474.51
н754	1134883.26	2483465.19
н755	1134881.01	2483453.35
н756	1134879.21	2483443.63
н757	1134877.39	2483434.11
н758	1134875.30	2483424.58
н759	1134873.00	2483414.28
н760	1134872.33	2483409.05
н761	1134869.80	2483394.49
н762	1134868.55	2483386.60
н763	1134866.43	2483374.81
н764	1134863.32	2483356.83
н765	1134861.75	2483353.81
н766	1134861.26	2483349.35
н767	1134859.72	2483333.86
н768	1134859.26	2483312.79
н769	1134860.36	2483292.64
н770	1134859.78	2483273.54
н771	1134857.93	2483253.11
н772	1134858.95	2483232.03
н773	1134859.16	2483227.27
н774	1134859.89	2483211.14
н775	1134863.09	2483194.15
н776	1134859.12	2483185.49
н777	1134858.54	2483178.07
н778	1134840.72	2483160.29
н779	1134837.50	2483149.71
н780	1134838.02	2483137.01
н781	1134838.11	2483127.82
н782	1134838.43	2483122.98
н783	1134836.45	2483114.03

Проект межевания территории для размещения объекта регионального значения Ханты-Мансийского автономного округа – Югры
«Строительство мостового перехода через реку Обь в Октябрьском районе (полоса временного отвода на период строительства автомобильной дороги)

Землепользователь: КУ «Управление автомобильных дорог»

Номер	X	Y
н784	1134833.81	2483103.64
н785	1134832.83	2483095.02
н786	1134832.69	2483092.51
н787	1134829.40	2483080.28
н788	1134834.05	2483067.88
н789	1134834.36	2483061.42
н790	1134834.17	2483060.45
н791	1134831.10	2483057.26
н792	1134823.30	2483053.08
н793	1134810.15	2483046.15
н794	1134808.29	2483042.76
н795	1134806.83	2483040.37
н796	1134805.20	2483037.02
н797	1134803.90	2483033.55
н798	1134802.92	2483029.99
н799	1134802.31	2483026.35
н800	1134802.01	2483022.37
н801	1134802.52	2483015.32
н802	1134806.89	2483004.51
н803	1134807.72	2482998.46
н804	1134805.46	2482989.56
н805	1134805.40	2482978.70
н806	1134804.45	2482971.04
н807	1134801.30	2482962.59
н808	1134797.58	2482951.70
н809	1134795.48	2482940.28
н810	1134796.39	2482927.74
н811	1134797.02	2482924.04
н812	1134795.63	2482922.60
н813	1134786.93	2482912.61
н814	1134782.28	2482898.20
н815	1134783.01	2482880.64
н816	1134805.64	2482855.78
н817	1134805.51	2482839.89
н818	1134804.72	2482828.45
н819	1134806.18	2482817.94
н820	1134806.03	2482811.08
н821	1134803.49	2482804.95
н822	1134789.67	2482790.49
н823	1134798.37	2482782.19
н824	1134798.39	2482781.65
н825	1134784.28	2482773.17

Номер	X	Y
н826	1134779.72	2482763.84
н827	1134777.46	2482758.02
н828	1134774.99	2482749.08
н829	1134769.13	2482730.25
н830	1134764.73	2482714.07
н831	1134754.01	2482702.40
н832	1134751.25	2482697.11
н833	1134742.97	2482680.87
н834	1134730.32	2482669.54
н835	1134724.17	2482664.34
н836	1134716.20	2482654.74
н837	1134697.66	2482622.75
н838	1134687.19	2482584.18
н839	1134704.32	2482575.62
н840	1134701.25	2482570.35
н841	1134690.16	2482553.11
н842	1134681.19	2482534.25
н843	1134673.44	2482514.11
н844	1134670.87	2482493.83
н845	1134664.82	2482476.63
н846	1134657.86	2482456.70
н847	1134655.41	2482434.77
н848	1134654.68	2482428.26
н849	1134650.91	2482419.70
н850	1134642.34	2482401.89
н851	1134634.15	2482382.45
н852	1134627.52	2482365.74
н853	1134624.89	2482359.45
н854	1134619.70	2482347.26
н855	1134616.71	2482341.14
н856	1134611.29	2482330.72
н857	1134601.48	2482314.82
н858	1134587.05	2482295.57
н859	1134588.17	2482274.64
н860	1134558.69	2482258.05
н861	1134549.64	2482235.93
н862	1134534.35	2482221.19
н863	1134530.17	2482216.48
н864	1134461.08	2482254.14
н865	1134430.63	2482199.52
н866	1134477.76	2482170.58
н867	1134473.89	2482166.26

Проект межевания территории для размещения объекта регионального значения Ханты-Мансийского автономного округа – Югры
«Строительство мостового перехода через реку Обь в Октябрьском районе (полоса временного отвода на период строительства автомобильной дороги)

Землепользователь: КУ «Управление автомобильных дорог»

Номер	X	Y
н868	1134471.49	2482161.03
н869	1134469.11	2482153.72
н870	1134467.81	2482150.04
н871	1134456.90	2482142.87
н872	1134453.14	2482140.65
н116	1134462.23	2482134.40
86:07:0000000:2643:3У2(9)		
н873	1133859.44	2486292.05
н874	1133861.92	2486288.39
н875	1133866.22	2486276.34
н876	1133871.70	2486262.61
н877	1133877.75	2486248.06
н878	1133892.84	2486234.28
н879	1133902.38	2486211.77
н880	1133910.62	2486209.97
н881	1133919.39	2486197.43
н882	1133918.45	2486191.44
н883	1133930.56	2486177.24
н884	1133943.78	2486163.05
н885	1133951.19	2486155.90
н886	1133956.17	2486146.72
н887	1133960.81	2486138.41
н888	1133965.03	2486134.50
н889	1133974.51	2486124.96
н890	1133979.60	2486119.79
н891	1133991.06	2486120.27
н892	1133991.62	2486107.87
н893	1134014.92	2486082.88
н894	1134021.50	2486077.47
н895	1134024.74	2486074.55
н896	1134028.43	2486068.24
н897	1134036.25	2486064.66
н898	1134046.68	2486059.03
н899	1134053.56	2486053.34
н900	1134062.17	2486046.27
н901	1134070.45	2486039.49
н902	1134077.15	2486025.08
н903	1134087.72	2486016.10
н904	1134119.09	2485990.03
н905	1134134.34	2485976.81
н906	1134149.39	2485963.87
н907	1134157.94	2485959.87

Номер	X	Y
н908	1134166.50	2485951.00
н909	1134172.39	2485942.87
н910	1134178.54	2485934.77
н911	1134184.52	2485928.46
н912	1134193.54	2485921.00
н913	1134201.02	2485913.83
н914	1134207.99	2485906.98
н915	1134228.00	2485897.05
н916	1134241.41	2485880.44
н917	1134254.23	2485863.92
н918	1134264.33	2485845.44
н919	1134274.64	2485827.74
н920	1134287.30	2485809.55
н921	1134296.99	2485792.05
н922	1134304.61	2485774.75
н923	1134319.87	2485759.72
н924	1134328.38	2485749.60
н925	1134337.55	2485738.37
н926	1134345.44	2485725.97
н927	1134355.18	2485708.63
н928	1134366.21	2485690.48
н929	1134379.02	2485669.21
н930	1134374.89	2485666.52
н931	1134375.32	2485659.10
н932	1134390.82	2485612.57
н933	1134400.56	2485595.46
н934	1134407.55	2485576.30
н935	1134412.47	2485558.63
н936	1134429.13	2485520.28
н937	1134450.31	2485469.78
н938	1134453.97	2485460.42
н939	1134459.55	2485446.44
н940	1134467.11	2485428.03
н941	1134475.83	2485410.13
н942	1134484.70	2485392.14
н943	1134493.01	2485373.86
н944	1134501.85	2485353.81
н945	1134509.72	2485336.85
н946	1134536.40	2485262.13
н947	1134548.21	2485245.06
н948	1134553.11	2485223.87
н949	1134560.85	2485203.11

Проект межевания территории для размещения объекта регионального значения Ханты-Мансийского автономного округа – Югры
 «Строительство мостового перехода через реку Обь в Октябрьском районе (полоса временного отвода на период строительства автомобильной дороги)
 Землепользователь: КУ «Управление автомобильных дорог»

Номер	X	Y
н950	1134566.55	2485186.10
н951	1134573.52	2485167.71
н952	1134587.74	2485151.10
н953	1134595.18	2485130.81
н954	1134599.37	2485118.79
н955	1134603.98	2485104.79
н956	1134619.34	2485067.57
н957	1134627.29	2485038.18
н958	1134633.56	2485008.77
н959	1134640.37	2484975.50
н960	1134645.16	2484955.80
н961	1134650.50	2484936.25
н962	1134656.06	2484916.66
н963	1134664.05	2484887.19
н964	1134667.67	2484856.40
н965	1134670.92	2484836.39
н966	1134673.93	2484816.24
н967	1134676.26	2484795.98
н968	1134678.47	2484775.84
н969	1134681.54	2484755.98
н970	1134686.78	2484736.16
н971	1134689.59	2484716.07
н972	1134691.03	2484696.08
н973	1134693.55	2484676.15
н974	1134693.85	2484656.03
н975	1134695.96	2484636.35
н976	1134698.98	2484616.51
н977	1134700.49	2484596.47
н978	1134702.39	2484576.41
н979	1134701.95	2484556.05
н980	1134701.51	2484536.16
н981	1134705.06	2484516.90
н982	1134710.61	2484497.27
н983	1134712.44	2484477.05
н984	1134714.02	2484457.01
н985	1134714.45	2484443.63
н986	1134714.87	2484433.67
н987	1134715.26	2484425.28
н988	1134715.65	2484416.84
н989	1134715.41	2484406.70
н990	1134715.19	2484396.61
н991	1134713.80	2484376.25

Номер	X	Y
н992	1134716.94	2484367.72
н993	1134712.06	2484350.52
н994	1134720.76	2484341.54
н995	1134730.23	2484350.61
н996	1134740.04	2484340.79
н997	1134730.71	2484329.56
н998	1134737.05	2484317.26
н999	1134739.02	2484304.38
н1000	1134738.55	2484293.72
н1001	1134737.91	2484290.33
н1002	1134735.84	2484284.47
н1003	1134732.64	2484279.98
н1004	1134725.81	2484273.43
н1005	1134728.25	2484259.93
н1006	1134734.90	2484240.59
н1007	1134736.83	2484237.67
н1008	1134742.57	2484223.89
н1009	1134765.58	2484228.52
н1010	1134778.53	2484223.31
н1011	1134772.34	2484213.24
н1012	1134769.11	2484206.15
н1013	1134768.34	2484203.15
н1014	1134768.48	2484200.47
н1015	1134769.87	2484197.98
н1016	1134772.33	2484194.33
н1017	1134780.04	2484180.22
н1018	1134788.62	2484166.03
н1019	1134792.31	2484155.66
н1020	1134791.71	2484142.46
н1021	1134786.48	2484125.57
н1022	1134787.54	2484115.54
н1023	1134796.91	2484110.98
н1024	1134804.95	2484098.74
н1025	1134807.40	2484095.08
н1026	1134811.37	2484086.30
н1027	1134815.22	2484075.91
н1028	1134818.77	2484071.85
н1029	1134827.05	2484073.23
н1030	1134848.38	2484062.28
н1031	1134860.19	2484058.75
н1032	1134871.56	2484019.10
н1033	1134877.01	2484010.22

Проект межевания территории для размещения объекта регионального значения Ханты-Мансийского автономного округа – Югры
«Строительство мостового перехода через реку Обь в Октябрьском районе (полоса временного отвода на период строительства автомобильной дороги)

Землепользователь: КУ «Управление автомобильных дорог»

Номер	X	Y
н1034	1134880.97	2483989.98
н1035	1134886.46	2483968.11
н1036	1134872.78	2483940.94
н1037	1134857.27	2483933.13
н1038	1134855.15	2483927.22
н1039	1134858.04	2483905.05
н1040	1134860.08	2483900.72
н1041	1134875.33	2483876.53
н1042	1134879.12	2483878.57
н1043	1134885.93	2483864.01
н1044	1134880.86	2483861.74
н1045	1134881.96	2483855.95
н1046	1134883.81	2483848.50
н1047	1134889.66	2483830.70
н1048	1134890.92	2483826.29
н1049	1134893.43	2483816.02
н1050	1134895.83	2483807.41
н1051	1134899.30	2483791.10
н1052	1134902.57	2483779.08
н1053	1134903.29	2483770.58
н1054	1134904.86	2483760.63
н1055	1134906.36	2483750.43
н1056	1134906.82	2483746.89
н1057	1134909.03	2483738.83
н1058	1134911.10	2483730.86
н1059	1134912.81	2483720.64
н1060	1134914.36	2483710.60
н1061	1134916.26	2483700.66
н1062	1134918.04	2483690.73
н1063	1134920.30	2483680.89
н1064	1134923.17	2483671.41
н1065	1134931.94	2483642.28
н1066	1134933.27	2483631.32
н1067	1134934.90	2483621.20
н1068	1134936.37	2483611.14
н1069	1134938.29	2483601.11
н1070	1134940.14	2483590.81
н1071	1134940.60	2483583.57
н1072	1134941.28	2483570.02
н1073	1134940.74	2483559.91
н1074	1134942.58	2483549.66
н1075	1134941.04	2483538.89

Номер	X	Y
н1076	1134939.47	2483528.61
н1077	1134937.77	2483522.75
н1078	1134938.97	2483508.30
н1079	1134936.89	2483501.74
н1080	1134936.42	2483497.14
н1081	1134936.35	2483489.49
н1082	1134940.16	2483479.14
н1083	1134943.96	2483468.39
н1084	1134944.97	2483459.56
н1085	1134944.49	2483447.10
н1086	1134943.78	2483436.92
н1087	1134943.02	2483426.92
н1088	1134943.05	2483406.79
н1089	1134943.18	2483401.59
н1090	1134941.90	2483386.16
н1091	1134939.85	2483378.12
н1092	1134937.43	2483366.44
н1093	1134933.87	2483344.37
н1094	1134931.05	2483327.38
н1095	1134933.17	2483307.31
н1096	1134933.41	2483286.86
н1097	1134931.19	2483266.77
н1098	1134928.65	2483246.87
н1099	1134925.76	2483227.07
н1100	1134922.61	2483202.26
н1101	1134933.56	2483195.11
н1102	1134930.72	2483184.91
н1103	1134926.61	2483171.83
н1104	1134923.65	2483154.17
н1105	1134919.81	2483139.14
н1106	1134922.19	2483121.37
н1107	1134921.68	2483116.21
н1108	1134927.74	2483110.35
н1109	1134920.06	2483102.41
н1110	1134918.07	2483087.06
н1111	1134914.08	2483067.20
н1112	1134908.13	2483024.91
н1113	1134901.59	2483016.24
н1114	1134891.86	2483007.12
н1115	1134883.32	2482989.09
н1116	1134881.70	2482970.17
н1117	1134882.43	2482948.60

Проект межевания территории для размещения объекта регионального значения Ханты-Мансийского автономного округа – Югры
«Строительство мостового перехода через реку Обь в Октябрьском районе (полоса временного отвода на период строительства автомобильной дороги)
Землепользователь: КУ «Управление автомобильных дорог»

Номер	X	Y
н1118	1134885.08	2482929.12
н1119	1134886.54	2482908.48
н1120	1134893.53	2482886.49
н1121	1134894.61	2482864.67
н1122	1134889.20	2482844.27
н1123	1134880.97	2482824.67
н1124	1134874.28	2482815.16
н1125	1134862.37	2482787.46
н1126	1134860.06	2482783.36
н1127	1134854.07	2482782.08
н1128	1134848.51	2482776.38
н1129	1134860.03	2482766.51
н1130	1134848.31	2482752.84
н1131	1134841.42	2482744.47
н1132	1134835.23	2482740.13
н1133	1134829.87	2482733.23
н1134	1134824.55	2482715.06
н1135	1134826.67	2482694.06
н1136	1134828.20	2482676.94
н1137	1134826.35	2482651.08
н1138	1134820.23	2482631.31
н1139	1134813.58	2482612.03
н1140	1134806.13	2482593.24
н1141	1134800.81	2482574.53
н1142	1134804.99	2482551.89
н1143	1134806.73	2482528.96
н1144	1134803.58	2482507.46
н1145	1134795.38	2482488.22
н1146	1134787.39	2482469.11
н1147	1134776.73	2482451.08
н1148	1134765.63	2482433.50
н1149	1134754.50	2482416.05
н1150	1134743.46	2482398.48
н1151	1134738.03	2482391.62
н1152	1134731.13	2482381.78
н1153	1134738.53	2482362.80
н1154	1134733.83	2482354.47
н1155	1134731.58	2482351.70
н1156	1134727.55	2482346.93
н1157	1134725.49	2482339.85
н1158	1134721.12	2482329.44
н1159	1134717.62	2482320.26

Номер	X	Y
н1160	1134709.43	2482312.67
н1161	1134703.26	2482299.46
н1162	1134700.12	2482289.22
н1163	1134688.98	2482270.75
н1164	1134693.60	2482268.20
н1165	1134697.85	2482266.09
н1166	1134702.91	2482274.47
н1167	1134709.32	2482285.11
н1168	1134712.62	2482295.86
н1169	1134717.66	2482306.67
н1170	1134726.13	2482314.51
н1171	1134730.40	2482325.72
н1172	1134734.93	2482336.51
н1173	1134736.56	2482342.10
н1174	1134739.29	2482345.32
н1175	1134742.13	2482348.84
н1176	1134749.57	2482362.02
н1177	1134742.39	2482380.42
н1178	1134746.05	2482385.64
н1179	1134751.64	2482392.70
н1180	1134762.95	2482410.71
н1181	1134774.08	2482428.14
н1182	1134785.26	2482445.86
н1183	1134796.35	2482464.62
н1184	1134804.59	2482484.34
н1185	1134813.29	2482504.73
н1186	1134816.79	2482528.61
н1187	1134814.92	2482553.18
н1188	1134811.06	2482574.04
н1189	1134815.61	2482590.02
н1190	1134822.95	2482608.55
н1191	1134829.74	2482628.20
н1192	1134836.25	2482649.22
н1193	1134838.23	2482677.04
н1194	1134836.63	2482695.00
н1195	1134834.70	2482714.13
н1196	1134838.94	2482728.60
н1197	1134842.20	2482732.81
н1198	1134848.27	2482737.07
н1199	1134855.97	2482746.41
н1200	1134874.14	2482767.59
н1201	1134878.79	2482772.89

Проект межевания территории для размещения объекта регионального значения Ханты-Мансийского автономного округа – Югры
«Строительство мостового перехода через реку Обь в Октябрьском районе (полоса временного отвода на период строительства автомобильной дороги)

Землепользователь: КУ «Управление автомобильных дорог»

Номер	X	Y
н1202	1134922.26	2482750.07
н1203	1134966.49	2482838.91
н1204	1134905.14	2482868.86
н1205	1134903.45	2482888.29
н1206	1134896.43	2482910.38
н1207	1134895.03	2482930.15
н1208	1134892.40	2482949.45
н1209	1134891.71	2482969.90
н1210	1134893.13	2482986.44
н1211	1134900.09	2483001.11
н1212	1134909.06	2483009.53
н1213	1134917.67	2483020.96
н1214	1134923.94	2483065.53
н1215	1134927.94	2483085.43
н1216	1134929.55	2483097.84
н1217	1134945.27	2483113.04
н1218	1134960.64	2483098.90
н1219	1134963.06	2483097.43
н1220	1134965.69	2483096.40
н1221	1134968.47	2483095.85
н1222	1134971.29	2483095.79
н1223	1134974.09	2483096.22
н1224	1134976.76	2483097.13
н1225	1134979.24	2483098.49
н1226	1134981.45	2483100.26
н1227	1134983.31	2483102.38
н1228	1134984.80	2483104.74
н1229	1134985.91	2483107.26
н1230	1134986.56	2483109.93
н1231	1134986.75	2483112.67
н1232	1134986.47	2483115.41
н1233	1134985.72	2483118.06
н1234	1134984.53	2483120.53
н1235	1134977.38	2483130.34
н1236	1134964.13	2483139.29
н1237	1134951.43	2483149.02
н1238	1134939.33	2483159.48
н1239	1134935.16	2483162.34
н1240	1134936.36	2483169.50
н1241	1134940.31	2483182.07
н1242	1134945.15	2483199.47
н1243	1134933.32	2483207.21

Номер	X	Y
н1244	1134935.67	2483225.72
н1245	1134938.56	2483245.51
н1246	1134941.13	2483265.59
н1247	1134943.41	2483286.37
н1248	1134943.17	2483307.89
н1249	1134941.14	2483327.08
н1250	1134943.74	2483342.76
н1251	1134947.26	2483364.63
н1252	1134949.59	2483375.87
н1253	1134951.79	2483384.50
н1254	1134953.19	2483401.31
н1255	1134953.05	2483406.93
н1256	1134953.02	2483426.56
н1257	1134953.75	2483436.19
н1258	1134954.48	2483446.57
н1259	1134954.99	2483459.93
н1260	1134953.77	2483470.65
н1261	1134949.56	2483482.53
н1262	1134946.37	2483491.23
н1263	1134946.42	2483496.59
н1264	1134946.74	2483499.70
н1265	1134949.10	2483507.16
н1266	1134947.89	2483521.74
н1267	1134949.25	2483526.45
н1268	1134950.93	2483537.43
н1269	1134952.71	2483549.84
н1270	1134950.78	2483560.54
н1271	1134951.29	2483570.00
н1272	1134950.59	2483584.14
н1273	1134950.09	2483592.02
н1274	1134948.13	2483602.94
н1275	1134946.23	2483612.81
н1276	1134944.78	2483622.71
н1277	1134943.18	2483632.71
н1278	1134941.76	2483644.33
н1279	1134932.74	2483674.29
н1280	1134929.97	2483683.46
н1281	1134927.84	2483692.73
н1282	1134926.10	2483702.49
н1283	1134924.21	2483712.30
н1284	1134922.68	2483722.23
н1285	1134920.89	2483732.93

Проект межевания территории для размещения объекта регионального значения Ханты-Мансийского автономного округа – Югры
«Строительство мостового перехода через реку Обь в Октябрьском районе (полоса временного отвода на период строительства автомобильной дороги)

Землепользователь: КУ «Управление автомобильных дорог»

Номер	X	Y
н1286	1134919.04	2483740.07
н1287	1134919.04	2483742.96
н1288	1134917.98	2483744.03
н1289	1134916.65	2483748.88
н1290	1134916.26	2483751.81
н1291	1134914.75	2483762.13
н1292	1134913.23	2483771.79
н1293	1134912.45	2483780.83
н1294	1134909.02	2483793.44
н1295	1134905.55	2483809.80
н1296	1134903.11	2483818.55
н1297	1134900.59	2483828.85
н1298	1134899.22	2483833.64
н1299	1134893.43	2483851.27
н1300	1134892.28	2483855.90
н1301	1134899.30	2483859.04
н1302	1134893.31	2483871.91
н1303	1134982.60	2483909.62
н1304	1134955.73	2483974.56
н1305	1134917.19	2484083.98
н1306	1134867.03	2484067.69
н1307	1134852.13	2484071.60
н1308	1134828.67	2484083.64
н1309	1134820.62	2484090.10
н1310	1134816.17	2484099.95
н1311	1134813.28	2484104.27
н1312	1134803.76	2484118.78
н1313	1134796.90	2484122.11
н1314	1134796.64	2484124.58
н1315	1134801.64	2484140.73
н1316	1134802.38	2484157.17
н1317	1134797.70	2484170.34
н1318	1134788.71	2484185.20
н1319	1134780.88	2484199.53
н1320	1134778.62	2484202.89
н1321	1134781.19	2484208.53
н1322	1134793.25	2484228.16
н1323	1134766.55	2484238.91
н1324	1134748.64	2484235.31
н1325	1134745.69	2484242.40
н1326	1134743.94	2484245.05
н1327	1134737.96	2484262.45

Номер	X	Y
н1328	1134736.61	2484269.93
н1329	1134740.24	2484273.42
н1330	1134744.80	2484279.82
н1331	1134747.60	2484287.73
н1332	1134748.50	2484292.58
н1333	1134749.05	2484304.92
н1334	1134746.72	2484320.17
н1335	1134745.46	2484322.88
н1336	1134742.65	2484328.29
н1337	1134753.57	2484341.42
н1338	1134730.39	2484364.59
н1339	1134727.45	2484368.12
н1340	1134723.92	2484377.70
н1341	1134725.19	2484396.16
н1342	1134725.41	2484406.47
н1343	1134725.66	2484416.95
н1344	1134725.25	2484425.75
н1345	1134724.87	2484434.01
н1346	1134724.44	2484444.00
н1347	1134724.00	2484457.56
н1348	1134722.40	2484477.89
н1349	1134720.48	2484499.09
н1350	1134714.81	2484519.17
н1351	1134711.52	2484536.97
н1352	1134711.95	2484555.83
н1353	1134712.40	2484576.77
н1354	1134710.45	2484597.31
н1355	1134708.92	2484617.64
н1356	1134705.88	2484637.63
н1357	1134703.84	2484656.64
н1358	1134703.54	2484676.86
н1359	1134700.99	2484697.07
н1360	1134699.54	2484717.12
н1361	1134696.60	2484738.13
н1362	1134691.34	2484758.03
н1363	1134688.39	2484777.15
н1364	1134686.20	2484797.10
н1365	1134683.84	2484817.55
н1366	1134680.80	2484837.93
н1367	1134677.58	2484857.78
н1368	1134673.89	2484889.09
н1369	1134665.69	2484919.33

Проект межевания территории для размещения объекта регионального значения Ханты-Мансийского автономного округа – Югры
«Строительство мостового перехода через реку Обь в Октябрьском районе (полоса временного отвода на период строительства автомобильной дороги)

Землепользователь: КУ «Управление автомобильных дорог»

Номер	X	Y
н1370	1134660.13	2484938.94
н1371	1134654.84	2484958.30
н1372	1134650.13	2484977.69
н1373	1134643.35	2485010.82
н1374	1134637.02	2485040.53
н1375	1134628.83	2485070.80
н1376	1134613.37	2485108.26
н1377	1134608.84	2485122.00
н1378	1134604.59	2485134.17
н1379	1134596.51	2485156.23
н1380	1134582.26	2485172.89
н1381	1134575.97	2485189.47
н1382	1134570.28	2485206.44
н1383	1134562.71	2485226.76
н1384	1134557.52	2485249.17
н1385	1134545.37	2485266.74
н1386	1134518.98	2485340.64
н1387	1134510.96	2485357.93
н1388	1134502.14	2485377.95
н1389	1134493.73	2485396.42
н1390	1134484.81	2485414.53
н1391	1134476.24	2485432.13
н1392	1134468.82	2485450.19
н1393	1134463.27	2485464.10
н1394	1134459.57	2485473.54
н1395	1134438.33	2485524.21
н1396	1134421.92	2485561.98
н1397	1134417.08	2485579.36
н1398	1134409.67	2485599.68
н1399	1134399.99	2485616.67
н1400	1134385.21	2485661.31
н1401	1134392.56	2485666.10
н1402	1134374.77	2485695.65
н1403	1134363.82	2485713.68
н1404	1134354.02	2485731.11
н1405	1134345.67	2485744.23
н1406	1134336.08	2485755.98
н1407	1134327.22	2485766.51
н1408	1134312.99	2485780.53
н1409	1134305.96	2485796.50
н1410	1134295.80	2485814.85
н1411	1134283.07	2485833.12

Номер	X	Y
н1412	1134273.04	2485850.36
н1413	1134262.62	2485869.42
н1414	1134249.25	2485886.65
н1415	1134234.40	2485905.03
н1416	1134213.87	2485915.23
н1417	1134207.99	2485921.00
н1418	1134200.20	2485928.48
н1419	1134191.36	2485935.78
н1420	1134186.17	2485941.25
н1421	1134180.42	2485948.83
н1422	1134174.18	2485957.44
н1423	1134163.86	2485968.14
н1424	1134154.87	2485972.35
н1425	1134140.87	2485984.39
н1426	1134125.56	2485997.65
н1427	1134094.16	2486023.76
н1428	1134085.29	2486031.28
н1429	1134078.56	2486045.78
н1430	1134068.51	2486054.00
н1431	1134059.92	2486061.06
н1432	1134052.30	2486067.36
н1433	1134040.71	2486073.62
н1434	1134035.46	2486076.02
н1435	1134032.59	2486080.94
н1436	1134028.03	2486085.05
н1437	1134021.77	2486090.18
н1438	1134001.45	2486111.99
н1439	1134000.60	2486130.71
н1440	1134006.76	2486141.05
н1441	1134007.99	2486144.46
н1442	1134008.81	2486148.78
н1443	1134008.49	2486154.49
н1444	1134006.67	2486158.80
н1445	1134004.41	2486161.90
н1446	1134000.21	2486165.35
н1447	1133995.59	2486167.20
н1448	1133989.54	2486167.79
н1449	1133978.27	2486164.57
н1450	1133959.94	2486160.84
н1451	1133950.92	2486170.06
н1452	1133938.03	2486183.90
н1453	1133929.04	2486194.43

Проект межевания территории для размещения объекта регионального значения Ханты-Мансийского автономного округа – Югры
«Строительство мостового перехода через реку Обь в Октябрьском районе (полоса временного отвода на период строительства автомобильной дороги)

Землепользователь: КУ «Управление автомобильных дорог»

Номер	X	Y
н1454	1133929.90	2486199.86
н1455	1133916.57	2486218.91
н1456	1133909.57	2486220.44
н1457	1133901.19	2486240.20
н1458	1133886.13	2486253.95
н1459	1133880.95	2486266.40
н1460	1133876.07	2486278.47
н1461	1133869.44	2486296.21
н873	1133859.44	2486292.05
86:07:0000000:2643:3У2(10)		
н1462	1133797.36	2486333.08
н1463	1133791.42	2486343.49
н1464	1133788.60	2486342.57
н1465	1133785.68	2486342.28
н1466	1133782.78	2486342.72
н1467	1133780.08	2486343.89
н1468	1133777.76	2486345.70
н1469	1133776.13	2486347.79
н1470	1133774.85	2486350.10
н1471	1133771.32	2486356.18
н1472	1133764.80	2486373.02
н1473	1133760.97	2486382.45
н1474	1133758.86	2486386.59
н1475	1133749.69	2486404.36
н1476	1133740.39	2486422.04
н1477	1133730.95	2486439.65
н1478	1133721.27	2486457.13
н1479	1133715.06	2486468.29
н1480	1133711.79	2486474.16
н1481	1133695.93	2486488.24
н1482	1133686.97	2486506.84
н1483	1133678.25	2486524.89
н1484	1133669.48	2486542.91
н1485	1133660.67	2486559.71
н1486	1133650.93	2486577.53
н1487	1133636.85	2486593.01
н1488	1133625.10	2486609.67
н1489	1133614.21	2486627.03
н1490	1133605.28	2486645.37
н1491	1133596.79	2486663.67
н1492	1133587.53	2486681.76
н1493	1133586.54	2486684.40

Номер	X	Y
н1494	1133580.55	2486700.55
н1495	1133568.54	2486716.78
н1496	1133556.69	2486733.87
н1497	1133547.54	2486752.29
н1498	1133539.69	2486771.06
н1499	1133531.74	2486789.67
н1500	1133523.88	2486808.21
н1501	1133514.55	2486826.14
н1502	1133509.10	2486836.43
н1503	1133505.08	2486844.05
н1504	1133495.44	2486861.97
н1505	1133488.80	2486881.03
н1506	1133481.43	2486899.35
н1507	1133471.53	2486917.04
н1508	1133465.10	2486936.35
н1509	1133459.28	2486955.58
н1510	1133453.18	2486974.55
н1511	1133445.84	2486993.31
н1512	1133441.57	2487013.41
н1513	1133437.56	2487033.39
н1514	1133433.87	2487053.42
н1515	1133429.65	2487063.93
н1516	1133423.04	2487069.90
н1517	1133422.86	2487091.70
н1518	1133387.18	2487132.59
н1519	1133378.98	2487123.94
н1520	1133363.29	2487137.88
н1521	1133373.86	2487149.79
н1522	1133362.18	2487171.34
н1523	1133358.13	2487179.95
н1524	1133355.65	2487189.81
н1525	1133351.20	2487198.57
н1526	1133347.19	2487207.82
н1527	1133342.92	2487217.13
н1528	1133341.39	2487222.60
н1529	1133340.22	2487227.19
н1530	1133337.04	2487236.52
н1531	1133333.60	2487245.97
н1532	1133330.66	2487255.61
н1533	1133327.73	2487265.18
н1534	1133324.91	2487274.66
н1535	1133321.25	2487283.88

Проект межевания территории для размещения объекта регионального значения Ханты-Мансийского автономного округа – Югры
«Строительство мостового перехода через реку Обь в Октябрьском районе (полоса временного отвода на период строительства автомобильной дороги)

Землепользователь: КУ «Управление автомобильных дорог»

Номер	X	Y
н1536	1133317.73	2487293.38
н1537	1133314.84	2487303.14
н1538	1133312.42	2487312.86
н1539	1133309.50	2487322.36
н1540	1133306.70	2487331.88
н1541	1133303.25	2487341.17
н1542	1133299.87	2487350.58
н1543	1133296.32	2487359.94
н1544	1133292.94	2487369.27
н1545	1133288.99	2487378.41
н1546	1133285.02	2487387.65
н1547	1133281.23	2487396.99
н1548	1133277.59	2487406.39
н1549	1133274.21	2487416.05
н1550	1133271.75	2487424.63
н1551	1133268.64	2487434.25
н1552	1133266.01	2487443.83
н1553	1133262.08	2487452.46
н1554	1133256.28	2487460.60
н1555	1133251.10	2487468.75
н1556	1133240.71	2487476.62
н1557	1133242.59	2487482.34
н1558	1133242.92	2487485.16
н1559	1133244.61	2487491.42
н1560	1133246.31	2487494.15
н1561	1133251.84	2487504.42
н1562	1133250.93	2487509.47
н1563	1133250.13	2487510.49
н1564	1133238.01	2487513.66
н1565	1133231.29	2487522.11
н1566	1133224.16	2487529.00
н1567	1133216.96	2487536.07
н1568	1133223.69	2487547.73
н1569	1133211.33	2487564.39
н1570	1133200.31	2487581.43
н1571	1133190.08	2487598.68
н1572	1133179.99	2487615.98
н1573	1133170.55	2487633.52
н1574	1133160.68	2487650.76
н1575	1133150.62	2487667.85
н1576	1133139.36	2487684.46
н1577	1133129.19	2487701.76

Номер	X	Y
н1578	1133119.86	2487719.20
н1579	1133107.54	2487735.53
н1580	1133099.28	2487754.17
н1581	1133091.46	2487772.60
н1582	1133083.20	2487790.69
н1583	1133073.85	2487808.28
н1584	1133064.47	2487826.18
н1585	1133057.15	2487845.81
н1586	1133048.07	2487862.81
н1587	1133042.43	2487882.46
н1588	1133034.33	2487900.78
н1589	1133028.85	2487920.40
н1590	1133021.00	2487938.52
н1591	1133012.25	2487956.30
н1592	1133002.15	2487973.43
н1593	1132994.45	2487985.47
н1594	1132991.97	2487991.47
н1595	1132986.93	2488011.51
н1596	1132981.55	2488030.90
н1597	1132976.13	2488043.50
н1598	1132973.31	2488049.05
н1599	1132967.96	2488068.93
н1600	1132961.18	2488087.75
н1601	1132962.27	2488102.82
н1602	1132947.46	2488112.61
н1603	1132936.27	2488101.79
н1604	1132921.68	2488116.88
н1605	1132935.40	2488130.19
н1606	1132933.60	2488139.51
н1607	1132926.72	2488159.47
н1608	1132920.81	2488186.67
н1609	1132916.51	2488197.26
н1610	1132900.10	2488212.85
н1611	1132896.00	2488222.73
н1612	1132892.33	2488232.03
н1613	1132884.34	2488250.05
н1614	1132873.39	2488266.79
н1615	1132868.01	2488275.62
н1616	1132863.14	2488284.23
н1617	1132858.66	2488293.31
н1618	1132854.20	2488302.39
н1619	1132848.77	2488314.61

Проект межевания территории для размещения объекта регионального значения Ханты-Мансийского автономного округа – Югры «Строительство мостового перехода через реку Обь в Октябрьском районе (полоса временного отвода на период строительства автомобильной дороги)

Землепользователь: КУ «Управление автомобильных дорог»

Номер	X	Y
н1620	1132845.93	2488320.90
н1621	1132841.99	2488330.29
н1622	1132837.90	2488340.15
н1623	1132837.34	2488351.77
н1624	1132835.58	2488361.52
н1625	1132834.60	2488370.66
н1626	1132827.70	2488376.63
н1627	1132822.17	2488388.72
н1628	1132816.14	2488395.48
н1629	1132806.80	2488402.65
н1630	1132796.67	2488410.68
н1631	1132792.47	2488421.07
н1632	1132788.53	2488431.17
н1633	1132787.55	2488440.80
н1634	1132776.78	2488436.17
н1635	1132768.48	2488455.47
н1636	1132785.03	2488462.57
н1637	1132792.39	2488476.25
н1638	1132789.37	2488485.26
н1639	1132789.89	2488491.50
н1640	1132785.74	2488507.22
н1641	1132777.52	2488513.84
н1642	1132775.04	2488523.82
н1643	1132772.66	2488533.89
н1644	1132770.76	2488544.06
н1645	1132768.99	2488554.16
н1646	1132767.00	2488564.22
н1647	1132765.16	2488574.03
н1648	1132763.98	2488584.78
н1649	1132762.98	2488595.05
н1650	1132762.25	2488605.36
н1651	1132761.65	2488615.65
н1652	1132761.30	2488625.95
н1653	1132761.08	2488636.34
н1654	1132761.52	2488644.43
н1655	1132764.73	2488665.18
н1656	1132757.47	2488676.44
н1657	1132759.49	2488685.65
н1658	1132763.39	2488697.59
н1659	1132760.22	2488712.14
н1660	1132748.44	2488713.35
н1661	1132750.59	2488734.24

Номер	X	Y
н1662	1132761.33	2488733.16
н1663	1132762.99	2488737.87
н1664	1132760.86	2488747.07
н1665	1132758.28	2488758.36
н1666	1132765.60	2488769.65
н1667	1132764.07	2488777.32
н1668	1132762.24	2488798.14
н1669	1132765.89	2488808.78
н1670	1132765.87	2488817.17
н1671	1132760.51	2488819.92
н1672	1132743.30	2488825.20
н1673	1132749.46	2488845.27
н1674	1132757.94	2488842.66
н1675	1132767.05	2488859.92
н1676	1132765.58	2488864.27
н1677	1132757.84	2488877.81
н1678	1132757.01	2488897.88
н1679	1132760.18	2488937.91
н1680	1132760.23	2488950.94
н1681	1132760.99	2488958.36
н1682	1132766.87	2488979.39
н1683	1132766.97	2488988.81
н1684	1132766.33	2488992.72
н1685	1132763.76	2489003.63
н1686	1132764.52	2489016.72
н1687	1132767.24	2489018.98
н1688	1132765.13	2489037.42
н1689	1132764.31	2489045.42
н1690	1132762.96	2489057.46
н1691	1132761.76	2489070.49
н1692	1132761.04	2489077.39
н1693	1132760.56	2489080.26
н1694	1132758.89	2489088.73
н1695	1132757.15	2489097.46
н1696	1132756.87	2489109.52
н1697	1132758.26	2489117.98
н1698	1132758.83	2489127.72
н1699	1132759.35	2489137.39
н1700	1132758.48	2489147.01
н1701	1132758.00	2489151.91
н1702	1132755.72	2489154.97
н1703	1132755.71	2489159.32

Проект межевания территории для размещения объекта регионального значения Ханты-Мансийского автономного округа – Югры
«Строительство мостового перехода через реку Обь в Октябрьском районе (полоса временного отвода на период строительства автомобильной дороги)

Землепользователь: КУ «Управление автомобильных дорог»

Номер	X	Y
н1704	1132756.97	2489162.33
н1705	1132756.67	2489168.15
н1706	1132756.03	2489176.84
н1707	1132757.28	2489183.02
н1708	1132749.39	2489180.14
н1709	1132742.19	2489199.86
н1710	1132764.02	2489207.70
н1711	1132762.20	2489215.31
н1712	1132758.31	2489225.00
н1713	1132740.93	2489232.45
н1714	1132742.78	2489252.16
н1715	1132737.22	2489260.18
н1716	1132730.86	2489269.02
н1717	1132726.36	2489278.09
н1718	1132721.65	2489287.23
н1719	1132719.80	2489296.90
н1720	1132717.95	2489305.91
н1721	1132714.84	2489314.63
н1722	1132711.46	2489323.70
н1723	1132709.49	2489333.11
н1724	1132707.36	2489342.66
н1725	1132707.84	2489352.93
н1726	1132708.19	2489363.34
н1727	1132712.52	2489374.98
н1728	1132716.46	2489386.13
н1729	1132718.90	2489396.94
н1730	1132721.03	2489407.20
н1731	1132716.98	2489414.78
н1732	1132711.94	2489423.93
н1733	1132710.62	2489434.48
н1734	1132708.57	2489444.54
н1735	1132704.82	2489453.02
н1736	1132699.98	2489460.83
н1737	1132696.31	2489470.21
н1738	1132693.25	2489477.71
н1739	1132690.79	2489478.13
н1740	1132674.43	2489491.17
н1741	1132664.75	2489508.57
н1742	1132658.86	2489521.84
н1743	1132658.98	2489527.57
н1744	1132644.53	2489540.14
н1745	1132627.60	2489552.22

Номер	X	Y
н1746	1132624.25	2489553.51
н1747	1132616.88	2489549.77
н1748	1132607.38	2489568.50
н1749	1132612.20	2489570.95
н1750	1132610.62	2489573.59
н1751	1132611.20	2489579.22
н1752	1132606.39	2489589.14
н1753	1132600.21	2489609.17
н1754	1132597.63	2489628.10
н1755	1132589.46	2489645.40
н1756	1132581.71	2489646.45
н1757	1132577.68	2489653.12
н1758	1132571.42	2489655.18
н1759	1132554.59	2489671.71
н1760	1132542.46	2489684.12
н1761	1132533.97	2489692.07
н1762	1132524.69	2489702.66
н1763	1132521.30	2489706.38
н1764	1132515.54	2489716.76
н1765	1132518.15	2489740.61
н1766	1132514.03	2489741.11
н1767	1132501.40	2489754.45
н1768	1132483.63	2489767.18
н1769	1132480.35	2489770.90
н1770	1132472.03	2489765.47
н1771	1132460.55	2489783.05
н1772	1132466.72	2489787.08
н1773	1132457.07	2489800.53
н1774	1132454.24	2489807.60
н1775	1132449.70	2489820.98
н1776	1132445.12	2489841.94
н1777	1132437.05	2489862.77
н1778	1132418.97	2489885.12
н1779	1132412.63	2489893.69
н1780	1132406.80	2489902.54
н1781	1132401.14	2489911.40
н1782	1132395.28	2489920.23
н1783	1132389.58	2489929.09
н1784	1132376.26	2489947.16
н1785	1132372.87	2489969.33
н1786	1132375.57	2489993.04
н1787	1132385.79	2490008.99

Проект межевания территории для размещения объекта регионального значения Ханты-Мансийского автономного округа – Югры
«Строительство мостового перехода через реку Обь в Октябрьском районе (полоса временного отвода на период строительства автомобильной дороги)

Землепользователь: КУ «Управление автомобильных дорог»

Номер	X	Y
н1788	1132379.61	2490012.60
н1789	1132374.28	2490026.63
н1790	1132366.84	2490040.52
н1791	1132359.31	2490049.10
н1792	1132354.22	2490066.36
н1793	1132361.53	2490068.52
н1794	1132362.20	2490074.10
н1795	1132364.86	2490085.19
н1796	1132367.43	2490095.33
н1797	1132365.85	2490104.02
н1798	1132350.83	2490111.77
н1799	1132347.00	2490133.09
н1800	1132343.39	2490153.78
н1801	1132343.34	2490175.03
н1802	1132347.27	2490196.01
н1803	1132350.43	2490205.99
н1804	1132353.15	2490219.25
н1805	1132345.78	2490224.63
н1806	1132349.29	2490235.64
н1807	1132346.28	2490243.17
н1808	1132340.11	2490253.44
н1809	1132332.99	2490266.68
н1810	1132330.25	2490273.66
н1811	1132328.34	2490283.96
н1812	1132325.71	2490293.75
н1813	1132323.37	2490303.50
н1814	1132321.05	2490313.00
н1815	1132317.90	2490321.80
н1816	1132314.54	2490331.00
н1817	1132313.89	2490332.64
н1818	1132313.35	2490350.70
н1819	1132312.31	2490361.08
н1820	1132310.72	2490371.01
н1821	1132312.63	2490381.35
н1822	1132314.30	2490391.05
н1823	1132315.04	2490404.96
н1824	1132315.26	2490409.91
н1825	1132310.97	2490423.49
н1826	1132309.20	2490428.23
н1827	1132308.80	2490438.40
н1828	1132308.33	2490448.03
н1829	1132307.42	2490457.60

Номер	X	Y
н1830	1132305.28	2490482.13
н1831	1132304.72	2490491.63
н1832	1132303.90	2490496.26
н1833	1132303.43	2490498.85
н1834	1132301.54	2490511.08
н1835	1132300.76	2490516.06
н1836	1132301.48	2490521.83
н1837	1132302.49	2490526.06
н1838	1132305.15	2490531.29
н1839	1132309.25	2490534.67
н1840	1132313.34	2490537.01
н1841	1132318.14	2490538.40
н1842	1132302.25	2490597.33
н1843	1132297.91	2490596.58
н1844	1132291.71	2490597.20
н1845	1132287.90	2490598.80
н1846	1132284.35	2490600.86
н1847	1132281.38	2490604.52
н1848	1132278.63	2490608.67
н1849	1132275.54	2490622.22
н1850	1132272.22	2490643.72
н1851	1132271.05	2490648.33
н1852	1132267.70	2490661.49
н1853	1132264.84	2490682.00
н1854	1132266.38	2490702.05
н1855	1132260.55	2490721.70
н1856	1132255.12	2490740.79
н1857	1132250.06	2490760.14
н1858	1132244.60	2490779.37
н1859	1132239.39	2490798.59
н1860	1132232.92	2490817.47
н1861	1132226.89	2490836.08
н1862	1132214.01	2490853.45
н1863	1132209.85	2490874.08
н1864	1132210.26	2490894.86
н1865	1132205.51	2490913.82
н1866	1132199.85	2490932.95
н1867	1132194.31	2490952.21
н1868	1132188.87	2490971.65
н1869	1132186.74	2490986.41
н1870	1132173.29	2491007.99
н1871	1132165.50	2491027.00

Проект межевания территории для размещения объекта регионального значения Ханты-Мансийского автономного округа – Югры
«Строительство мостового перехода через реку Обь в Октябрьском районе (полоса временного отвода на период строительства автомобильной дороги)

Землепользователь: КУ «Управление автомобильных дорог»

Номер	X	Y
н1872	1132159.11	2491046.30
н1873	1132155.36	2491066.57
н1874	1132156.06	2491084.97
н1875	1132141.31	2491092.98
н1876	1132139.93	2491098.98
н1877	1132143.80	2491111.55
н1878	1132148.69	2491126.29
н1879	1132144.41	2491141.14
н1880	1132137.85	2491145.74
н1881	1132141.64	2491151.11
н1882	1132136.79	2491168.52
н1883	1132127.17	2491181.92
н1884	1132119.24	2491200.81
н1885	1132111.08	2491219.84
н1886	1132109.75	2491241.02
н1887	1132112.33	2491262.15
н1888	1132106.95	2491280.78
н1889	1132101.37	2491299.70
н1890	1132091.98	2491318.23
н1891	1132091.09	2491339.08
н1892	1132086.33	2491358.07
н1893	1132079.97	2491376.98
н1894	1132074.05	2491396.13
н1895	1132068.19	2491415.17
н1896	1132061.79	2491434.16
н1897	1132055.11	2491453.61
н1898	1132055.71	2491474.63
н1899	1132050.66	2491493.19
н1900	1132041.36	2491511.49
н1901	1132036.46	2491531.27
н1902	1132032.27	2491551.16
н1903	1132028.26	2491570.30
н1904	1132021.50	2491589.05
н1905	1132015.71	2491608.27
н1906	1132009.89	2491627.41
н1907	1132006.28	2491647.30
н1908	1132000.45	2491666.27
н1909	1131994.27	2491685.33
н1910	1131988.66	2491704.57
н1911	1131982.94	2491723.79
н1912	1131978.01	2491743.08
н1913	1131971.33	2491761.89

Номер	X	Y
н1914	1131965.55	2491781.13
н1915	1131960.05	2491800.78
н1916	1131959.99	2491821.47
н1917	1131953.97	2491840.08
н1918	1131948.27	2491859.27
н1919	1131942.55	2491878.37
н1920	1131940.30	2491885.22
н1921	1131935.20	2491899.04
н1922	1131929.85	2491914.39
н1923	1131926.02	2491924.23
н1924	1131921.69	2491934.51
н1925	1131918.26	2491943.57
н1926	1131904.82	2491939.24
н1927	1131903.05	2491944.55
н1928	1131899.52	2491945.21
н1929	1131846.95	2491941.83
н1930	1131831.58	2491936.12
н1931	1131835.13	2491926.86
н1932	1131849.05	2491931.94
н1933	1131895.71	2491934.95
н1934	1131898.47	2491926.67
н1935	1131912.28	2491931.13
н1936	1131916.74	2491920.48
н1937	1131920.46	2491910.93
н1938	1131925.78	2491895.65
н1939	1131930.86	2491881.93
н1940	1131933.01	2491875.38
н1941	1131938.69	2491856.41
н1942	1131944.41	2491837.12
н1943	1131950.00	2491819.88
н1944	1131950.06	2491799.40
н1945	1131955.95	2491778.34
н1946	1131961.82	2491758.78
н1947	1131968.43	2491740.16
н1948	1131973.30	2491721.12
н1949	1131979.07	2491701.74
н1950	1131984.71	2491682.39
н1951	1131990.92	2491663.25
н1952	1131996.55	2491644.93
н1953	1132000.15	2491625.06
н1954	1132006.13	2491605.37
н1955	1132012.01	2491585.90

Проект межевания территории для размещения объекта регионального значения Ханты-Мансийского автономного округа – Югры
«Строительство мостового перехода через реку Обь в Октябрьском районе (полоса временного отвода на период строительства автомобильной дороги)

Землепользователь: КУ «Управление автомобильных дорог»

Номер	X	Y
н1956	1132018.62	2491567.56
н1957	1132022.48	2491549.10
н1958	1132026.72	2491529.04
н1959	1132031.92	2491507.98
н1960	1132041.27	2491489.58
н1961	1132045.67	2491473.43
н1962	1132045.06	2491452.08
н1963	1131977.38	2491431.56
н1964	1132011.33	2491334.59
н1965	1132076.64	2491355.95
н1966	1132081.14	2491337.64
н1967	1132082.08	2491315.64
н1968	1132092.04	2491295.99
н1969	1132097.35	2491277.97
н1970	1132102.16	2491261.34
н1971	1132099.71	2491241.32
н1972	1132101.21	2491217.49
н1973	1132110.03	2491196.91
н1974	1132118.39	2491177.00
н1975	1132127.63	2491164.13
н1976	1132130.73	2491152.99
н1977	1132123.92	2491143.30
н1978	1132135.77	2491134.98
н1979	1132138.22	2491126.50
н1980	1132134.27	2491114.60
н1981	1132129.59	2491099.36
н1982	1132132.57	2491086.35
н1983	1132145.83	2491079.14
н1984	1132145.33	2491065.85
н1985	1132149.40	2491043.80
н1986	1132156.12	2491023.52
н1987	1132164.35	2491003.41
н1988	1132177.15	2490982.90
н1989	1132179.07	2490969.58
н1990	1132184.69	2490949.47
н1991	1132190.25	2490930.15
н1992	1132195.86	2490911.18
н1993	1132200.23	2490893.72
н1994	1132199.84	2490873.18
н1995	1132204.65	2490849.28
н1996	1132217.88	2490831.44
н1997	1132223.43	2490814.31

Номер	X	Y
н1998	1132229.82	2490795.66
н1999	1132234.96	2490776.70
н2000	1132240.41	2490757.50
н2001	1132245.48	2490738.15
н2002	1132250.95	2490718.91
н2003	1132256.26	2490700.97
н2004	1132254.79	2490681.68
н2005	1132257.87	2490659.57
н2006	1132261.36	2490645.86
н2007	1132262.41	2490641.71
н2008	1132265.71	2490620.34
н2009	1132269.29	2490604.67
н2010	1132273.31	2490598.61
н2011	1132277.74	2490593.13
н2012	1132283.43	2490589.83
н2013	1132289.22	2490587.40
н2014	1132294.72	2490586.85
н2015	1132306.16	2490544.43
н2016	1132280.89	2490535.80
н2017	1132287.23	2490513.60
н2018	1132291.58	2490513.72
н2019	1132291.66	2490509.56
н2020	1132293.57	2490497.17
н2021	1132294.06	2490494.49
н2022	1132294.77	2490490.46
н2023	1132295.30	2490481.41
н2024	1132297.46	2490456.69
н2025	1132298.35	2490447.32
н2026	1132298.81	2490437.97
н2027	1132299.27	2490426.24
н2028	1132301.51	2490420.24
н2029	1132305.19	2490408.58
н2030	1132305.05	2490405.44
н2031	1132304.34	2490392.17
н2032	1132302.78	2490383.11
н2033	1132300.57	2490371.13
н2034	1132302.39	2490359.78
н2035	1132303.36	2490350.05
н2036	1132303.94	2490330.59
н2037	1132305.19	2490327.44
н2038	1132308.50	2490318.40
н2039	1132311.46	2490310.11

Проект межевания территории для размещения объекта регионального значения Ханты-Мансийского автономного округа – Югры
«Строительство мостового перехода через реку Обь в Октябрьском районе (полоса временного отвода на период строительства автомобильной дороги)
Землепользователь: КУ «Управление автомобильных дорог»

Номер	X	Y
н2040	1132313.66	2490301.15
н2041	1132316.02	2490291.28
н2042	1132318.58	2490281.75
н2043	1132320.60	2490270.90
н2044	1132323.90	2490262.47
н2045	1132331.42	2490248.50
н2046	1132337.29	2490238.71
н2047	1132338.68	2490235.26
н2048	1132334.07	2490220.81
н2049	1132342.06	2490214.97
н2050	1132340.74	2490208.51
н2051	1132337.55	2490198.44
н2052	1132333.34	2490175.95
н2053	1132333.39	2490152.90
н2054	1132337.15	2490131.34
н2055	1132341.87	2490105.14
н2056	1132356.76	2490097.46
н2057	1132352.43	2490076.26
н2058	1132341.81	2490073.12
н2059	1132350.34	2490044.16
н2060	1132358.57	2490034.78
н2061	1132365.16	2490022.48
н2062	1132371.75	2490005.62
н2063	1132365.90	2489996.49
н2064	1132362.79	2489969.14
н2065	1132366.74	2489943.21
н2066	1132381.34	2489923.40
н2067	1132386.92	2489914.75
н2068	1132392.76	2489905.94
н2069	1132398.41	2489897.10
н2070	1132404.42	2489887.96
н2071	1132411.06	2489879.00
н2072	1132428.29	2489857.70
н2073	1132435.52	2489839.04
н2074	1132440.06	2489818.30
н2075	1132444.86	2489804.14
н2076	1132448.23	2489795.69
н2077	1132452.50	2489789.74
н2078	1132446.71	2489785.96
н2079	1132469.12	2489751.62
н2080	1132479.09	2489758.13
н2081	1132494.80	2489746.89

Номер	X	Y
н2082	1132507.33	2489733.64
н2083	1132505.25	2489714.70
н2084	1132513.12	2489700.51
н2085	1132517.23	2489696.00
н2086	1132526.78	2489685.11
н2087	1132535.47	2489676.97
н2088	1132547.51	2489664.65
н2089	1132566.08	2489646.41
н2090	1132571.04	2489644.78
н2091	1132575.62	2489637.18
н2092	1132582.73	2489636.22
н2093	1132587.93	2489625.22
н2094	1132590.42	2489607.01
н2095	1132597.05	2489585.46
н2096	1132600.85	2489576.40
н2097	1132593.94	2489572.89
н2098	1132612.49	2489536.32
н2099	1132624.27	2489542.31
н2100	1132638.33	2489532.28
н2101	1132648.88	2489523.10
н2102	1132648.81	2489519.82
н2103	1132655.79	2489504.10
н2104	1132666.66	2489484.58
н2105	1132685.91	2489469.24
н2106	1132687.02	2489466.50
н2107	1132691.00	2489456.34
н2108	1132695.96	2489448.34
н2109	1132698.99	2489441.49
н2110	1132700.74	2489432.86
н2111	1132702.25	2489420.79
н2112	1132708.19	2489410.01
н2113	1132710.50	2489405.68
н2114	1132709.12	2489399.06
н2115	1132706.84	2489388.90
н2116	1132703.12	2489378.40
н2117	1132698.25	2489365.31
н2118	1132697.84	2489353.33
н2119	1132697.31	2489341.79
н2120	1132699.72	2489330.99
н2121	1132701.83	2489320.91
н2122	1132705.44	2489311.20
н2123	1132708.30	2489303.21

Проект межевания территории для размещения объекта регионального значения Ханты-Мансийского автономного округа – Югры
«Строительство мостового перехода через реку Обь в Октябрьском районе (полоса временного отвода на период строительства автомобильной дороги)

Землепользователь: КУ «Управление автомобильных дорог»

Номер	X	Y
н2124	1132709.99	2489294.95
н2125	1132712.10	2489283.94
н2126	1132717.43	2489273.57
н2127	1132722.27	2489263.84
н2128	1132729.05	2489254.41
н2129	1132732.49	2489249.46
н2130	1132730.29	2489226.13
н2131	1132750.57	2489217.43
н2132	1132751.93	2489214.06
н2133	1132729.36	2489205.82
н2134	1132745.70	2489161.33
н2135	1132745.74	2489151.63
н2136	1132749.33	2489137.21
н2137	1132748.84	2489128.29
н2138	1132748.31	2489119.09
н2139	1132746.86	2489110.21
н2140	1132746.96	2489103.34
н2141	1132674.10	2489094.11
н2142	1132686.90	2488994.93
н2143	1132753.69	2489002.76
н2144	1132756.52	2488990.75
н2145	1132756.97	2488988.04
н2146	1132756.88	2488980.82
н2147	1132751.13	2488960.23
н2148	1132750.23	2488951.48
н2149	1132750.18	2488938.33
н2150	1132747.00	2488898.07
н2151	1132747.95	2488874.97
н2152	1132756.13	2488860.66
н2153	1132752.96	2488854.65
н2154	1132742.83	2488857.76
н2155	1132730.81	2488818.57
н2156	1132755.89	2488810.88
н2157	1132755.89	2488810.43
н2158	1132752.09	2488799.37
н2159	1132754.15	2488775.91
н2160	1132754.99	2488771.71
н2161	1132747.59	2488760.24
н2162	1132751.26	2488744.23
н2163	1132741.66	2488745.19
н2164	1132737.46	2488704.43
н2165	1132751.99	2488702.94

Номер	X	Y
н2166	1132753.04	2488698.11
н2167	1132749.83	2488688.29
н2168	1132746.81	2488674.52
н2169	1132754.27	2488662.96
н2170	1132751.64	2488646.04
н2171	1132751.07	2488636.51
н2172	1132751.30	2488625.68
н2173	1132751.65	2488615.19
н2174	1132752.27	2488604.71
н2175	1132753.01	2488594.21
н2176	1132754.03	2488583.75
н2177	1132755.26	2488572.57
н2178	1132757.18	2488562.32
н2179	1132759.16	2488552.33
н2180	1132760.92	2488542.28
н2181	1132762.87	2488531.82
н2182	1132765.32	2488521.47
н2183	1132768.63	2488508.17
н2184	1132776.92	2488501.49
н2185	1132779.78	2488490.62
н2186	1132779.23	2488484.04
н2187	1132781.53	2488477.17
н2188	1132777.88	2488470.38
н2189	1132755.34	2488460.71
н2190	1132771.55	2488423.04
н2191	1132779.62	2488426.51
н2192	1132783.18	2488417.38
н2193	1132788.39	2488404.48
н2194	1132800.65	2488394.76
н2195	1132809.30	2488388.12
н2196	1132813.70	2488383.18
н2197	1132819.51	2488370.49
н2198	1132825.08	2488365.68
н2199	1132825.68	2488360.09
н2200	1132827.38	2488350.63
н2201	1132828.00	2488337.93
н2202	1132832.76	2488326.44
н2203	1132836.76	2488316.90
н2204	1132839.65	2488310.52
н2205	1132845.14	2488298.16
н2206	1132849.69	2488288.90
н2207	1132854.29	2488279.56

Проект межевания территории для размещения объекта регионального значения Ханты-Мансийского автономного округа – Югры
«Строительство мостового перехода через реку Обь в Октябрьском районе (полоса временного отвода на период строительства автомобильной дороги)

Землепользователь: КУ «Управление автомобильных дорог»

Номер	X	Y
н2208	1132859.45	2488270.44
н2209	1132864.82	2488261.63
н2210	1132875.52	2488245.25
н2211	1132883.11	2488228.17
н2212	1132886.73	2488218.98
н2213	1132891.68	2488207.06
н2214	1132908.06	2488191.49
н2215	1132911.22	2488183.71
н2216	1132917.08	2488156.77
н2217	1132924.56	2488133.61
н2218	1132907.55	2488117.11
н2219	1132936.04	2488087.65
н2220	1132948.64	2488099.84
н2221	1132951.87	2488097.71
н2222	1132951.05	2488086.35
н2223	1132958.42	2488065.93
н2224	1132963.92	2488045.45
н2225	1132967.07	2488039.26
н2226	1132973.07	2488025.81
н2227	1132900.27	2487986.10
н2228	1132948.04	2487898.24
н2229	1133011.92	2487934.32
н2230	1133019.41	2487917.05
н2231	1133024.89	2487897.40
н2232	1133033.01	2487879.04
н2233	1133038.75	2487859.03
н2234	1133048.02	2487841.69
н2235	1133055.32	2487822.10
н2236	1133065.01	2487803.61
н2237	1133074.23	2487786.26
н2238	1133082.31	2487768.58
н2239	1133090.11	2487750.19
н2240	1133098.86	2487730.43
н2241	1133111.40	2487713.80
н2242	1133120.46	2487696.87
н2243	1133130.90	2487679.11
н2244	1133142.17	2487662.50
н2245	1133152.03	2487645.74
н2246	1133161.81	2487628.66
н2247	1133171.27	2487611.09
н2248	1133181.46	2487593.61
н2249	1133191.80	2487576.16

Номер	X	Y
н2250	1133203.11	2487558.68
н2251	1133211.75	2487547.04
н2252	1133204.44	2487534.36
н2253	1133223.87	2487515.38
н2254	1133235.92	2487499.83
н2255	1133233.94	2487490.88
н2256	1133228.99	2487472.96
н2257	1133236.75	2487467.08
н2258	1133243.62	2487461.87
н2259	1133247.98	2487455.01
н2260	1133253.38	2487447.44
н2261	1133256.58	2487440.41
н2262	1133259.06	2487431.39
н2263	1133262.18	2487421.71
н2264	1133264.68	2487413.02
н2265	1133268.20	2487402.94
н2266	1133271.94	2487393.30
н2267	1133275.79	2487383.80
н2268	1133279.81	2487374.45
н2269	1133283.64	2487365.57
н2270	1133286.95	2487356.46
н2271	1133290.48	2487347.11
н2272	1133293.87	2487337.74
н2273	1133297.20	2487328.72
н2274	1133299.93	2487319.48
н2275	1133302.78	2487310.18
н2276	1133305.19	2487300.51
н2277	1133308.24	2487290.22
н2278	1133311.91	2487280.29
н2279	1133315.45	2487271.38
н2280	1133318.16	2487262.29
н2281	1133321.09	2487252.69
н2282	1133324.12	2487242.80
н2283	1133327.60	2487233.19
н2284	1133330.63	2487224.34
н2285	1133331.73	2487220.01
н2286	1133333.50	2487213.68
н2287	1133338.05	2487203.74
н2288	1133342.15	2487194.31
н2289	1133346.23	2487186.28
н2290	1133348.67	2487176.58
н2291	1133353.25	2487166.83

Проект межевания территории для размещения объекта регионального значения Ханты-Мансийского автономного округа – Югры
 «Строительство мостового перехода через реку Обь в Октябрьском районе (полоса временного отвода на период строительства автомобильной дороги)
 Землепользователь: КУ «Управление автомобильных дорог»

Номер	X	Y
н2292	1133361.73	2487151.19
н2293	1133349.17	2487137.05
н2294	1133379.58	2487110.03
н2295	1133386.88	2487117.73
н2296	1133412.89	2487087.91
н2297	1133413.07	2487065.42
н2298	1133411.50	2487060.81
н2299	1133326.37	2487054.52
н2300	1133331.50	2486984.73
н2301	1133436.22	2486990.43
н2302	1133443.75	2486971.19
н2303	1133449.74	2486952.60
н2304	1133455.57	2486933.32
н2305	1133462.34	2486912.98
н2306	1133472.39	2486895.03
н2307	1133479.44	2486877.53
н2308	1133486.25	2486857.93
н2309	1133496.26	2486839.34
н2310	1133500.26	2486831.76
н2311	1133505.69	2486821.50
н2312	1133514.82	2486803.94
н2313	1133522.54	2486785.76
н2314	1133530.48	2486767.16
н2315	1133538.45	2486748.13
н2316	1133548.06	2486728.77
н2317	1133560.41	2486710.95
н2318	1133571.67	2486695.74
н2319	1133577.17	2486680.91
н2320	1133578.37	2486677.71
н2321	1133587.80	2486659.29
н2322	1133596.24	2486641.08
н2323	1133605.46	2486622.17
н2324	1133616.77	2486604.13
н2325	1133629.04	2486586.74
н2326	1133642.72	2486571.68
н2327	1133651.86	2486554.99
н2328	1133660.56	2486538.40
н2329	1133669.25	2486520.53
н2330	1133677.96	2486502.50
н2331	1133687.79	2486482.09
н2332	1133703.89	2486467.80
н2333	1133706.32	2486463.42

Номер	X	Y
н2334	1133712.53	2486452.28
н2335	1133722.17	2486434.86
н2336	1133731.56	2486417.35
н2337	1133740.82	2486399.74
н2338	1133749.96	2486382.02
н2339	1133751.87	2486378.29
н2340	1133755.52	2486369.29
н2341	1133762.26	2486351.86
н2342	1133766.15	2486345.16
н2343	1133767.77	2486342.25
н2344	1133777.56	2486330.48
н2345	1133788.52	2486312.09
н2346	1133792.84	2486326.29
н1462	1133797.36	2486333.08
86:07:0000000:2643:3Y2(11)		
н2347	1133814.56	2486343.20
н2348	1133822.30	2486347.65
н2349	1133821.89	2486350.52
н2350	1133826.34	2486359.22
н2351	1133828.76	2486375.05
н2352	1133827.64	2486382.16
н2353	1133824.12	2486388.08
н2354	1133813.18	2486397.48
н2355	1133805.49	2486401.47
н2356	1133800.28	2486401.63
н2357	1133796.68	2486406.29
н2358	1133797.24	2486408.45
н2359	1133793.54	2486426.94
н2360	1133782.00	2486445.99
н2361	1133771.78	2486462.94
н2362	1133762.13	2486480.15
н2363	1133756.04	2486491.29
н2364	1133752.36	2486498.03
н2365	1133740.28	2486516.92
н2366	1133728.45	2486531.46
н2367	1133718.52	2486548.94
н2368	1133706.17	2486567.24
н2369	1133698.47	2486580.38
н2370	1133693.11	2486591.33
н2371	1133699.18	2486604.78
н2372	1133700.78	2486610.68
н2373	1133701.22	2486615.27

Проект межевания территории для размещения объекта регионального значения Ханты-Мансийского автономного округа – Югры
«Строительство мостового перехода через реку Обь в Октябрьском районе (полоса временного отвода на период строительства автомобильной дороги)

Землепользователь: КУ «Управление автомобильных дорог»

Номер	X	Y
н2374	1133701.16	2486621.10
н2375	1133693.73	2486645.11
н2376	1133687.23	2486664.32
н2377	1133683.79	2486674.00
н2378	1133676.71	2486693.23
н2379	1133668.62	2486712.72
н2380	1133662.66	2486722.13
н2381	1133650.40	2486738.13
н2382	1133647.77	2486744.20
н2383	1133646.91	2486753.73
н2384	1133644.35	2486765.49
н2385	1133639.60	2486779.39
н2386	1133635.39	2486787.41
н2387	1133630.29	2486793.89
н2388	1133619.55	2486802.01
н2389	1133605.13	2486805.75
н2390	1133605.05	2486817.18
н2391	1133599.17	2486838.94
н2392	1133595.94	2486849.02
н2393	1133588.34	2486868.81
н2394	1133580.34	2486884.85
н2395	1133594.37	2486896.34
н2396	1133583.55	2486916.47
н2397	1133576.31	2486925.13
н2398	1133567.80	2486935.72
н2399	1133566.29	2486954.34
н2400	1133555.56	2486973.40
н2401	1133553.09	2486980.17
н2402	1133552.53	2486989.53
н2403	1133549.47	2487005.05
н2404	1133537.19	2487023.22
н2405	1133522.34	2487048.78
н2406	1133513.32	2487065.35
н2407	1133507.22	2487083.45
н2408	1133502.44	2487096.53
н2409	1133495.62	2487103.71
н2410	1133486.71	2487108.73
н2411	1133466.46	2487117.83
н2412	1133457.72	2487121.02
н2413	1133455.76	2487125.38
н2414	1133450.16	2487154.98
н2415	1133446.65	2487189.65

Номер	X	Y
н2416	1133458.21	2487202.19
н2417	1133436.04	2487224.74
н2418	1133439.25	2487227.29
н2419	1133441.78	2487230.61
н2420	1133442.81	2487232.77
н2421	1133444.43	2487237.52
н2422	1133444.57	2487241.12
н2423	1133443.64	2487245.49
н2424	1133442.77	2487247.76
н2425	1133441.34	2487250.34
н2426	1133438.65	2487253.53
н2427	1133436.51	2487255.24
н2428	1133433.68	2487256.79
н2429	1133431.17	2487257.65
н2430	1133430.32	2487262.95
н2431	1133425.57	2487281.18
н2432	1133425.90	2487285.81
н2433	1133425.45	2487293.87
н2434	1133423.43	2487307.21
н2435	1133418.95	2487313.29
н2436	1133413.27	2487319.23
н2437	1133408.98	2487325.08
н2438	1133407.37	2487330.37
н2439	1133403.72	2487340.09
н2440	1133398.65	2487351.09
н2441	1133389.95	2487363.45
н2442	1133376.32	2487368.86
н2443	1133378.05	2487383.14
н2444	1133373.95	2487392.21
н2445	1133367.23	2487401.74
н2446	1133354.52	2487417.56
н2447	1133345.28	2487429.51
н2448	1133336.30	2487446.56
н2449	1133327.17	2487464.27
н2450	1133318.37	2487482.22
н2451	1133309.27	2487500.58
н2452	1133298.81	2487518.20
н2453	1133290.15	2487533.73
н2454	1133286.70	2487556.61
н2455	1133274.73	2487567.35
н2456	1133268.55	2487590.30
н2457	1133261.09	2487609.35

Проект межевания территории для размещения объекта регионального значения Ханты-Мансийского автономного округа – Югры
«Строительство мостового перехода через реку Обь в Октябрьском районе (полоса временного отвода на период строительства автомобильной дороги)

Землепользователь: КУ «Управление автомобильных дорог»

Номер	X	Y
н2458	1133253.53	2487627.97
н2459	1133246.40	2487646.23
н2460	1133240.41	2487665.08
н2461	1133234.47	2487684.50
н2462	1133228.34	2487703.86
н2463	1133222.05	2487724.53
н2464	1133211.94	2487743.24
н2465	1133203.05	2487760.73
н2466	1133194.90	2487778.52
н2467	1133186.87	2487797.33
н2468	1133176.99	2487815.70
н2469	1133166.66	2487833.15
н2470	1133156.82	2487850.02
н2471	1133148.87	2487866.24
н2472	1133144.18	2487886.11
н2473	1133139.01	2487905.46
н2474	1133131.98	2487924.87
н2475	1133127.19	2487938.39
н2476	1133132.27	2487944.01
н2477	1133130.13	2487960.28
н2478	1133125.87	2487971.83
н2479	1133121.08	2487980.91
н2480	1133112.37	2488001.65
н2481	1133100.72	2488018.91
н2482	1133086.94	2488035.59
н2483	1133078.95	2488049.52
н2484	1133069.81	2488068.28
н2485	1133059.74	2488082.31
н2486	1133048.58	2488083.92
н2487	1133044.85	2488088.78
н2488	1133025.74	2488104.19
н2489	1133002.75	2488117.71
н2490	1133000.65	2488125.05
н2491	1132997.62	2488145.25
н2492	1132996.25	2488151.19
н2493	1133005.75	2488160.59
н2494	1132985.16	2488181.88
н2495	1132988.56	2488184.19
н2496	1132995.93	2488188.53
н2497	1133012.00	2488196.61
н2498	1133030.13	2488204.76
н2499	1133033.09	2488205.91

Номер	X	Y
н2500	1133036.81	2488208.50
н2501	1133039.18	2488211.26
н2502	1133042.41	2488217.29
н2503	1133042.81	2488223.58
н2504	1133041.36	2488229.35
н2505	1133038.68	2488233.81
н2506	1133034.43	2488237.51
н2507	1133030.53	2488239.31
н2508	1133025.88	2488240.05
н2509	1133020.85	2488239.44
н2510	1133016.64	2488237.65
н2511	1133013.55	2488235.49
н2512	1133009.34	2488232.53
н2513	1133000.42	2488226.76
н2514	1132993.62	2488222.75
н2515	1132983.62	2488217.44
н2516	1132973.80	2488212.77
н2517	1132970.85	2488215.95
н2518	1132955.04	2488242.28
н2519	1132948.86	2488251.17
н2520	1132943.06	2488258.77
н2521	1132934.32	2488274.40
н2522	1132927.86	2488293.34
н2523	1132922.69	2488303.18
н2524	1132918.62	2488311.66
н2525	1132914.34	2488320.62
н2526	1132909.96	2488329.87
н2527	1132903.65	2488341.61
н2528	1132900.61	2488347.48
н2529	1132896.16	2488356.18
н2530	1132894.05	2488360.37
н2531	1132898.41	2488368.82
н2532	1132893.32	2488382.43
н2533	1132889.21	2488393.54
н2534	1132882.62	2488402.80
н2535	1132881.22	2488407.41
н2536	1132878.77	2488416.49
н2537	1132877.00	2488425.53
н2538	1132875.51	2488435.84
н2539	1132872.77	2488446.40
н2540	1132871.56	2488450.62
н2541	1132869.83	2488456.53

Проект межевания территории для размещения объекта регионального значения Ханты-Мансийского автономного округа – Югры
«Строительство мостового перехода через реку Обь в Октябрьском районе (полоса временного отвода на период строительства автомобильной дороги)

Землепользователь: КУ «Управление автомобильных дорог»

Номер	X	Y
н2542	1132867.40	2488463.65
н2543	1132863.69	2488469.63
н2544	1132860.39	2488471.38
н2545	1132849.10	2488496.06
н2546	1132853.16	2488497.92
н2547	1132861.01	2488500.93
н2548	1132873.07	2488504.89
н2549	1132888.85	2488509.51
н2550	1132895.91	2488511.33
н2551	1132900.30	2488512.62
н2552	1132903.53	2488514.57
н2553	1132908.01	2488519.42
н2554	1132910.26	2488523.79
н2555	1132910.87	2488530.62
н2556	1132909.85	2488535.46
н2557	1132906.83	2488540.86
н2558	1132902.90	2488544.34
н2559	1132897.12	2488546.72
н2560	1132890.32	2488546.76
н2561	1132885.83	2488545.23
н2562	1132878.35	2488541.47
н2563	1132868.69	2488537.14
н2564	1132859.05	2488533.36
н2565	1132849.25	2488530.04
н2566	1132837.05	2488526.62
н2567	1132835.34	2488525.88
н2568	1132836.28	2488532.21
н2569	1132838.36	2488544.52
н2570	1132836.41	2488556.10
н2571	1132834.94	2488565.46
н2572	1132833.59	2488574.83
н2573	1132832.23	2488585.11
н2574	1132829.58	2488595.19
н2575	1132827.36	2488604.05
н2576	1132825.82	2488613.02
н2577	1132824.34	2488622.26
н2578	1132823.20	2488631.53
н2579	1132822.16	2488641.02
н2580	1132821.43	2488648.14
н2581	1132820.59	2488660.10
н2582	1132819.27	2488671.99
н2583	1132811.76	2488684.14

Номер	X	Y
н2584	1132810.07	2488688.82
н2585	1132809.28	2488699.34
н2586	1132813.22	2488734.97
н2587	1132808.05	2488735.63
н2588	1132807.94	2488757.08
н2589	1132808.54	2488763.95
н2590	1132808.85	2488767.39
н2591	1132809.59	2488777.75
н2592	1132809.55	2488797.78
н2593	1132817.40	2488824.99
н2594	1132822.34	2488825.85
н2595	1132827.95	2488827.97
н2596	1132831.50	2488831.30
н2597	1132834.19	2488835.36
н2598	1132836.05	2488842.43
н2599	1132835.39	2488848.02
н2600	1132832.38	2488853.85
н2601	1132827.15	2488858.29
н2602	1132824.46	2488859.48
н2603	1132810.19	2488863.05
н2604	1132816.83	2488872.65
н2605	1132819.52	2488896.28
н2606	1132820.55	2488917.25
н2607	1132820.34	2488922.67
н2608	1132829.24	2488948.35
н2609	1132828.87	2488960.30
н2610	1132828.83	2488969.95
н2611	1132829.08	2488980.54
н2612	1132828.19	2488989.95
н2613	1132829.19	2488998.88
н2614	1132830.05	2489010.28
н2615	1132829.67	2489013.98
н2616	1132827.80	2489022.52
н2617	1132826.71	2489031.88
н2618	1132825.60	2489040.61
н2619	1132826.65	2489048.52
н2620	1132827.14	2489059.46
н2621	1132827.01	2489068.82
н2622	1132828.56	2489079.40
н2623	1132827.37	2489090.08
н2624	1132827.54	2489093.51
н2625	1132827.74	2489099.20

Проект межевания территории для размещения объекта регионального значения Ханты-Мансийского автономного округа – Югры
 «Строительство мостового перехода через реку Обь в Октябрьском районе (полоса временного отвода на период строительства автомобильной дороги)
 Землепользователь: КУ «Управление автомобильных дорог»

Номер	X	Y
н2626	1132828.19	2489108.88
н2627	1132828.98	2489118.50
н2628	1132830.03	2489128.80
н2629	1132830.37	2489139.49
н2630	1132830.34	2489146.06
н2631	1132830.31	2489149.71
н2632	1132830.29	2489160.40
н2633	1132829.30	2489169.51
н2634	1132828.06	2489173.67
н2635	1132825.66	2489182.17
н2636	1132820.53	2489197.81
н2637	1132824.41	2489199.19
н2638	1132814.98	2489225.51
н2639	1132816.85	2489227.06
н2640	1132820.44	2489230.92
н2641	1132822.37	2489234.48
н2642	1132823.27	2489238.94
н2643	1132823.35	2489242.38
н2644	1132822.75	2489245.91
н2645	1132821.43	2489249.37
н2646	1132818.65	2489253.40
н2647	1132815.12	2489256.21
н2648	1132812.07	2489257.82
н2649	1132813.86	2489268.91
н2650	1132815.68	2489280.21
н2651	1132816.67	2489291.46
н2652	1132817.55	2489303.16
н2653	1132816.86	2489314.63
н2654	1132816.09	2489325.18
н2655	1132815.89	2489328.48
н2656	1132826.68	2489332.76
н2657	1132826.90	2489351.70
н2658	1132827.59	2489361.95
н2659	1132827.91	2489371.70
н2660	1132827.46	2489376.08
н2661	1132824.23	2489387.20
н2662	1132820.79	2489396.91
н2663	1132818.20	2489404.57
н2664	1132817.73	2489413.29
н2665	1132816.42	2489426.59
н2666	1132809.84	2489437.32
н2667	1132807.40	2489442.57

Номер	X	Y
н2668	1132808.19	2489450.50
н2669	1132807.83	2489462.76
н2670	1132804.50	2489478.21
н2671	1132795.57	2489488.88
н2672	1132788.59	2489495.49
н2673	1132781.02	2489500.31
н2674	1132774.30	2489503.45
н2675	1132770.56	2489504.34
н2676	1132766.19	2489509.09
н2677	1132753.95	2489513.13
н2678	1132750.38	2489519.13
н2679	1132743.17	2489530.86
н2680	1132729.83	2489538.92
н2681	1132716.86	2489546.45
н2682	1132711.31	2489547.54
н2683	1132708.37	2489551.94
н2684	1132703.98	2489568.80
н2685	1132701.60	2489585.34
н2686	1132708.65	2489588.86
н2687	1132692.61	2489621.09
н2688	1132681.26	2489615.43
н2689	1132680.33	2489616.02
н2690	1132682.44	2489618.65
н2691	1132684.01	2489621.51
н2692	1132685.86	2489625.74
н2693	1132685.97	2489630.69
н2694	1132685.10	2489635.02
н2695	1132682.89	2489639.64
н2696	1132679.56	2489643.37
н2697	1132675.08	2489646.07
н2698	1132671.13	2489647.17
н2699	1132667.12	2489647.31
н2700	1132662.72	2489646.35
н2701	1132662.11	2489654.48
н2702	1132662.37	2489663.89
н2703	1132667.31	2489673.82
н2704	1132664.07	2489688.78
н2705	1132661.62	2489693.94
н2706	1132658.63	2489698.13
н2707	1132653.18	2489704.95
н2708	1132644.70	2489709.86
н2709	1132644.04	2489711.24

Проект межевания территории для размещения объекта регионального значения Ханты-Мансийского автономного округа – Югры
«Строительство мостового перехода через реку Обь в Октябрьском районе (полоса временного отвода на период строительства автомобильной дороги)

Землепользователь: КУ «Управление автомобильных дорог»

Номер	X	Y
н2710	1132639.20	2489725.42
н2711	1132637.69	2489728.51
н2712	1132634.36	2489733.32
н2713	1132630.14	2489737.43
н2714	1132624.39	2489741.56
н2715	1132615.33	2489741.46
н2716	1132609.10	2489739.36
н2717	1132602.71	2489741.83
н2718	1132588.75	2489743.71
н2719	1132579.87	2489749.87
н2720	1132571.16	2489748.85
н2721	1132569.33	2489753.92
н2722	1132553.87	2489769.48
н2723	1132544.53	2489784.03
н2724	1132538.28	2489799.52
н2725	1132543.83	2489803.13
н2726	1132524.36	2489833.34
н2727	1132517.95	2489829.21
н2728	1132513.26	2489834.74
н2729	1132498.21	2489862.36
н2730	1132501.24	2489871.40
н2731	1132506.78	2489886.95
н2732	1132505.97	2489900.44
н2733	1132505.64	2489908.65
н2734	1132506.97	2489918.42
н2735	1132508.94	2489931.31
н2736	1132506.99	2489942.67
н2737	1132505.07	2489954.74
н2738	1132498.31	2489964.84
н2739	1132492.96	2489973.07
н2740	1132486.83	2489981.05
н2741	1132480.48	2489989.61
н2742	1132472.26	2489997.52
н2743	1132465.20	2490004.53
н2744	1132458.78	2490011.85
н2745	1132451.75	2490020.13
н2746	1132438.41	2490032.99
н2747	1132429.04	2490035.99
н2748	1132425.36	2490041.63
н2749	1132422.77	2490056.98
н2750	1132426.42	2490058.02
н2751	1132420.91	2490077.52

Номер	X	Y
н2752	1132426.45	2490085.76
н2753	1132431.39	2490092.59
н2754	1132441.67	2490092.76
н2755	1132454.06	2490107.27
н2756	1132456.46	2490119.80
н2757	1132459.72	2490130.43
н2758	1132460.08	2490143.24
н2759	1132464.16	2490160.68
н2760	1132464.19	2490173.88
н2761	1132451.33	2490189.84
н2762	1132444.09	2490198.91
н2763	1132437.39	2490207.52
н2764	1132432.10	2490215.84
н2765	1132425.94	2490225.82
н2766	1132422.30	2490231.30
н2767	1132419.37	2490235.56
н2768	1132416.26	2490241.01
н2769	1132420.78	2490259.04
н2770	1132419.50	2490265.57
н2771	1132419.66	2490273.94
н2772	1132420.05	2490280.17
н2773	1132418.44	2490289.09
н2774	1132414.86	2490295.39
н2775	1132411.88	2490301.39
н2776	1132412.44	2490307.95
н2777	1132414.72	2490322.33
н2778	1132415.22	2490324.59
н2779	1132419.15	2490331.42
н2780	1132418.93	2490340.74
н2781	1132475.65	2490347.98
н2782	1132461.90	2490447.01
н2783	1132404.29	2490439.66
н2784	1132403.22	2490447.76
н2785	1132402.49	2490452.45
н2786	1132400.90	2490463.43
н2787	1132397.44	2490473.82
н2788	1132394.73	2490483.66
н2789	1132392.41	2490490.14
н2790	1132390.47	2490495.54
н2791	1132385.86	2490501.70
н2792	1132383.95	2490503.65
н2793	1132388.16	2490508.20

Проект межевания территории для размещения объекта регионального значения Ханты-Мансийского автономного округа – Югры
«Строительство мостового перехода через реку Обь в Октябрьском районе (полоса временного отвода на период строительства автомобильной дороги)

Землепользователь: КУ «Управление автомобильных дорог»

Номер	X	Y
н2794	1132387.83	2490525.41
н2795	1132386.29	2490537.92
н2796	1132370.52	2490544.47
н2797	1132362.03	2490547.91
н2798	1132356.91	2490551.56
н2799	1132348.99	2490554.71
н2800	1132345.00	2490554.86
н2801	1132341.34	2490568.21
н2802	1132331.68	2490565.61
н2803	1132337.29	2490545.13
н2804	1132346.90	2490544.78
н2805	1132352.09	2490542.71
н2806	1132357.19	2490539.09
н2807	1132366.73	2490535.22
н2808	1132377.08	2490530.92
н2809	1132377.84	2490524.70
н2810	1132378.08	2490512.04
н2811	1132371.85	2490505.32
н2812	1132372.12	2490501.43
н2813	1132378.25	2490495.17
н2814	1132381.56	2490490.75
н2815	1132383.00	2490486.77
н2816	1132385.18	2490480.64
н2817	1132387.87	2490470.91
н2818	1132391.13	2490461.12
н2819	1132392.60	2490450.97
н2820	1132393.30	2490446.44
н2821	1132395.25	2490429.05
н2822	1132397.34	2490424.27
н2823	1132398.49	2490421.13
н2824	1132399.21	2490410.82
н2825	1132400.43	2490401.45
н2826	1132404.69	2490392.27
н2827	1132407.03	2490387.63
н2828	1132407.74	2490376.75
н2829	1132407.36	2490370.91
н2830	1132406.81	2490361.03
н2831	1132407.10	2490356.66
н2832	1132406.70	2490351.00
н2833	1132407.08	2490347.15
н2834	1132408.95	2490339.57
н2835	1132409.09	2490333.97

Номер	X	Y
н2836	1132405.79	2490328.24
н2837	1132404.94	2490324.42
н2838	1132402.51	2490309.18
н2839	1132401.73	2490300.00
н2840	1132403.10	2490296.30
н2841	1132408.90	2490285.63
н2842	1132410.00	2490279.58
н2843	1132409.66	2490274.33
н2844	1132409.48	2490264.73
н2845	1132410.54	2490259.31
н2846	1132405.59	2490239.55
н2847	1132410.89	2490230.23
н2848	1132414.02	2490225.69
н2849	1132417.51	2490220.42
н2850	1132423.63	2490210.52
н2851	1132429.21	2490201.76
н2852	1132436.23	2490192.72
н2853	1132443.53	2490183.58
н2854	1132454.18	2490170.36
н2855	1132454.16	2490161.85
н2856	1132450.11	2490144.54
н2857	1132449.76	2490132.06
н2858	1132446.74	2490122.21
н2859	1132444.74	2490111.76
н2860	1132437.00	2490102.69
н2861	1132426.22	2490102.51
н2862	1132418.25	2490091.48
н2863	1132410.03	2490079.26
н2864	1132414.09	2490064.90
н2865	1132410.60	2490063.91
н2866	1132413.40	2490053.29
н2867	1132415.81	2490037.95
н2868	1132422.62	2490027.55
н2869	1132433.14	2490024.18
н2870	1132444.45	2490013.27
н2871	1132451.22	2490005.32
н2872	1132457.92	2489997.68
н2873	1132465.27	2489990.37
н2874	1132472.94	2489982.97
н2875	1132478.86	2489975.03
н2876	1132484.79	2489967.30
н2877	1132489.96	2489959.34

Проект межевания территории для размещения объекта регионального значения Ханты-Мансийского автономного округа – Югры
«Строительство мостового перехода через реку Обь в Октябрьском районе (полоса временного отвода на период строительства автомобильной дороги)

Землепользователь: КУ «Управление автомобильных дорог»

Номер	X	Y
н2878	1132495.54	2489951.01
н2879	1132497.12	2489941.04
н2880	1132498.81	2489931.22
н2881	1132497.08	2489919.85
н2882	1132495.61	2489909.12
н2883	1132495.99	2489899.94
н2884	1132496.68	2489888.39
н2885	1132491.79	2489874.67
н2886	1132487.35	2489861.40
н2887	1132504.97	2489829.05
н2888	1132516.00	2489816.05
н2889	1132521.37	2489819.52
н2890	1132530.03	2489806.08
н2891	1132525.76	2489803.30
н2892	1132528.25	2489797.64
н2893	1132535.61	2489779.41
н2894	1132546.03	2489763.19
н2895	1132560.68	2489748.44
н2896	1132563.86	2489739.64
н2897	1132568.97	2489738.53
н2898	1132577.27	2489739.50
н2899	1132585.03	2489734.12
н2900	1132600.21	2489732.08
н2901	1132608.88	2489728.74
н2902	1132617.02	2489731.48
н2903	1132621.22	2489731.53
н2904	1132623.70	2489729.74
н2905	1132626.69	2489726.83
н2906	1132629.04	2489723.44
н2907	1132634.76	2489707.44
н2908	1132637.02	2489702.74
н2909	1132646.54	2489697.23
н2910	1132650.65	2489692.10
н2911	1132652.97	2489688.85
н2912	1132654.55	2489685.53
н2913	1132656.80	2489675.14
н2914	1132652.43	2489666.37
н2915	1132652.10	2489654.24
н2916	1132653.39	2489637.00
н2917	1132654.75	2489621.17
н2918	1132663.30	2489613.78
н2919	1132674.13	2489607.99

Номер	X	Y
н2920	1132680.95	2489604.10
н2921	1132688.12	2489607.68
н2922	1132695.25	2489593.35
н2923	1132690.67	2489591.07
н2924	1132694.16	2489566.82
н2925	1132699.11	2489547.79
н2926	1132705.29	2489538.54
н2927	1132713.28	2489536.96
н2928	1132724.74	2489530.31
н2929	1132735.92	2489523.56
н2930	1132741.82	2489513.95
н2931	1132747.27	2489504.80
н2932	1132760.59	2489500.42
н2933	1132765.27	2489495.32
н2934	1132770.99	2489493.96
н2935	1132776.19	2489491.52
н2936	1132782.41	2489487.56
н2937	1132788.28	2489482.02
н2938	1132795.24	2489473.69
н2939	1132797.86	2489461.55
н2940	1132798.18	2489450.85
н2941	1132797.17	2489440.83
н2942	1132801.02	2489432.58
н2943	1132806.69	2489423.33
н2944	1132807.75	2489412.53
н2945	1132808.29	2489402.66
н2946	1132811.35	2489393.64
н2947	1132814.71	2489384.13
н2948	1132817.61	2489374.15
н2949	1132817.90	2489371.35
н2950	1132817.60	2489362.45
н2951	1132816.91	2489352.09
н2952	1132816.76	2489339.58
н2953	1132805.46	2489335.10
н2954	1132806.11	2489324.51
н2955	1132806.88	2489313.97
н2956	1132807.53	2489303.23
н2957	1132806.71	2489292.27
н2958	1132805.76	2489281.44
н2959	1132804.00	2489270.57
н2960	1132802.14	2489259.92
н2961	1132800.66	2489249.40

Проект межевания территории для размещения объекта регионального значения Ханты-Мансийского автономного округа – Югры
 «Строительство мостового перехода через реку Обь в Октябрьском районе (полоса временного отвода на период строительства автомобильной дороги)
 Землепользователь: КУ «Управление автомобильных дорог»

Номер	X	Y
н2962	1132799.34	2489240.36
н2963	1132797.17	2489232.60
н2964	1132804.08	2489220.55
н2965	1132806.22	2489220.31
н2966	1132811.62	2489205.24
н2967	1132808.00	2489203.94
н2968	1132816.09	2489179.26
н2969	1132818.45	2489170.88
н2970	1132819.45	2489167.52
н2971	1132820.29	2489159.84
н2972	1132820.32	2489149.67
н2973	1132820.33	2489146.00
н2974	1132820.37	2489139.62
н2975	1132820.05	2489129.47
н2976	1132819.02	2489119.42
н2977	1132818.21	2489109.52
н2978	1132817.74	2489099.60
н2979	1132817.55	2489093.93
н2980	1132817.35	2489089.78
н2981	1132818.48	2489079.57
н2982	1132817.00	2489069.48
н2983	1132817.14	2489059.62
н2984	1132816.68	2489049.40
н2985	1132815.54	2489040.44
н2986	1132816.78	2489030.67
н2987	1132817.92	2489020.86
н2988	1132819.78	2489012.39
н2989	1132820.01	2489010.14
н2990	1132819.24	2488999.81
н2991	1132818.14	2488990.04
н2992	1132819.07	2488980.19
н2993	1132818.83	2488970.04
н2994	1132818.87	2488960.13
н2995	1132819.18	2488949.88
н2996	1132810.28	2488924.16
н2997	1132810.54	2488917.31
н2998	1132809.55	2488897.09
н2999	1132807.18	2488876.28
н3000	1132797.52	2488862.32
н3001	1132798.36	2488852.66
н3002	1132797.85	2488837.75
н3003	1132799.87	2488827.64

Номер	X	Y
н3004	1132807.15	2488825.53
н3005	1132802.71	2488810.16
н3006	1132798.59	2488811.35
н3007	1132797.01	2488807.78
н3008	1132797.13	2488797.49
н3009	1132799.54	2488777.50
н3010	1132798.89	2488768.19
н3011	1132797.94	2488757.49
н3012	1132798.10	2488726.82
н3013	1132802.20	2488726.30
н3014	1132800.44	2488710.40
н3015	1132798.37	2488710.63
н3016	1132798.70	2488697.90
н3017	1132800.31	2488686.40
н3018	1132802.70	2488679.77
н3019	1132809.58	2488668.65
н3020	1132810.62	2488659.20
н3021	1132811.46	2488647.28
н3022	1132812.21	2488639.96
н3023	1132813.27	2488630.38
н3024	1132814.44	2488620.86
н3025	1132815.95	2488611.38
н3026	1132817.57	2488601.99
н3027	1132819.89	2488592.70
н3028	1132822.41	2488583.17
н3029	1132823.68	2488573.46
н3030	1132825.05	2488563.97
н3031	1132826.54	2488554.50
н3032	1132828.22	2488544.52
н3033	1132826.41	2488533.81
н3034	1132824.81	2488523.54
н3035	1132821.33	2488504.18
н3036	1132826.78	2488496.27
н3037	1132837.26	2488483.04
н3038	1132842.94	2488485.68
н3039	1132852.68	2488464.14
н3040	1132856.62	2488462.06
н3041	1132858.30	2488459.35
н3042	1132861.96	2488447.83
н3043	1132863.13	2488443.76
н3044	1132865.70	2488433.87
н3045	1132867.14	2488423.86

Проект межевания территории для размещения объекта регионального значения Ханты-Мансийского автономного округа – Югры
«Строительство мостового перехода через реку Обь в Октябрьском районе (полоса временного отвода на период строительства автомобильной дороги)

Землепользователь: КУ «Управление автомобильных дорог»

Номер	X	Y
н3046	1132869.02	2488414.22
н3047	1132871.61	2488404.66
н3048	1132873.52	2488398.33
н3049	1132880.29	2488388.82
н3050	1132883.95	2488378.94
н3051	1132887.49	2488369.47
н3052	1132882.83	2488360.43
н3053	1132887.24	2488351.66
н3054	1132891.72	2488342.90
н3055	1132894.81	2488336.95
н3056	1132901.03	2488325.36
н3057	1132905.31	2488316.32
н3058	1132909.61	2488307.34
н3059	1132913.76	2488298.69
н3060	1132918.64	2488289.38
н3061	1132925.15	2488270.31
н3062	1132934.68	2488253.27
н3063	1132940.77	2488245.28
н3064	1132946.64	2488236.85
н3065	1132958.23	2488217.53
н3066	1132948.34	2488207.74
н3067	1132951.82	2488199.90
н3068	1132953.05	2488194.35
н3069	1132954.96	2488192.91
н3070	1132966.56	2488180.35
н3071	1132977.03	2488169.49
н3072	1132980.22	2488172.19
н3073	1132991.61	2488160.68
н3074	1132985.93	2488155.05
н3075	1132986.36	2488149.38
н3076	1132987.79	2488143.38
н3077	1132990.79	2488123.38
н3078	1132992.42	2488114.71
н3079	1132995.96	2488110.14
н3080	1133020.04	2488095.94
н3081	1133037.65	2488081.75
н3082	1133043.13	2488074.61
н3083	1133054.09	2488073.02
н3084	1133061.24	2488063.07
н3085	1133070.09	2488044.87
н3086	1133078.67	2488029.93
н3087	1133092.65	2488012.97

Номер	X	Y
н3088	1133103.61	2487996.70
н3089	1133112.00	2487976.68
н3090	1133116.72	2487967.75
н3091	1133120.36	2487957.87
н3092	1133121.75	2487947.29
н3093	1133115.77	2487940.68
н3094	1133122.56	2487921.50
н3095	1133129.46	2487902.46
н3096	1133134.48	2487883.66
н3097	1133139.39	2487862.86
н3098	1133148.00	2487845.29
н3099	1133158.04	2487828.09
н3100	1133168.27	2487810.78
н3101	1133177.85	2487792.99
н3102	1133185.75	2487774.48
н3103	1133194.04	2487756.38
н3104	1133203.08	2487738.59
н3105	1133212.78	2487720.65
н3106	1133218.79	2487700.90
н3107	1133224.92	2487681.53
н3108	1133230.86	2487662.10
н3109	1133236.96	2487642.89
н3110	1133244.24	2487624.27
н3111	1133251.80	2487605.64
н3112	1133259.04	2487587.17
н3113	1133265.84	2487561.89
н3114	1133277.34	2487551.56
н3115	1133280.53	2487530.44
н3116	1133290.14	2487513.22
н3117	1133300.48	2487495.80
н3118	1133309.40	2487477.80
н3119	1133318.23	2487459.78
н3120	1133327.43	2487441.94
н3121	1133336.84	2487424.08
н3122	1133346.67	2487411.37
н3123	1133359.24	2487395.72
н3124	1133365.23	2487387.22
н3125	1133367.79	2487381.57
н3126	1133365.73	2487364.69
н3127	1133369.16	2487360.94
н3128	1133383.49	2487355.26
н3129	1133389.95	2487346.08

Проект межевания территории для размещения объекта регионального значения Ханты-Мансийского автономного округа – Югры
«Строительство мостового перехода через реку Обь в Октябрьском районе (полоса временного отвода на период строительства автомобильной дороги)

Землепользователь: КУ «Управление автомобильных дорог»

Номер	X	Y
н3130	1133394.48	2487336.24
н3131	1133397.89	2487327.16
н3132	1133399.90	2487320.54
н3133	1133405.59	2487312.78
н3134	1133411.29	2487306.83
н3135	1133413.91	2487303.27
н3136	1133415.50	2487292.84
н3137	1133415.88	2487285.88
н3138	1133415.49	2487280.24
н3139	1133420.52	2487260.91
н3140	1133422.11	2487250.63
н3141	1133423.47	2487240.18
н3142	1133425.40	2487221.27
н3143	1133444.41	2487201.97
н3144	1133436.25	2487193.12
н3145	1133440.25	2487153.55
н3146	1133446.16	2487122.36
н3147	1133450.31	2487113.07
н3148	1133462.69	2487108.55
н3149	1133482.20	2487099.80
н3150	1133489.40	2487095.74
н3151	1133493.76	2487091.15
н3152	1133497.78	2487080.13
н3153	1133504.12	2487061.32
н3154	1133513.62	2487043.88
н3155	1133528.72	2487017.90
н3156	1133540.05	2487001.13
н3157	1133542.59	2486988.25
н3158	1133543.20	2486978.12
н3159	1133546.44	2486969.21
н3160	1133556.50	2486951.34
н3161	1133558.08	2486931.85
н3162	1133568.57	2486918.79
н3163	1133575.22	2486910.83
н3164	1133581.66	2486898.86
н3165	1133567.84	2486887.52
н3166	1133579.17	2486864.78
н3167	1133586.50	2486845.70
н3168	1133589.57	2486836.11
н3169	1133595.03	2486815.89
н3170	1133594.89	2486797.25
н3171	1133603.08	2486795.95

Номер	X	Y
н3172	1133615.10	2486792.83
н3173	1133623.23	2486786.69
н3174	1133626.96	2486781.95
н3175	1133630.38	2486775.43
н3176	1133634.70	2486762.80
н3177	1133637.01	2486752.21
н3178	1133637.96	2486741.70
н3179	1133641.72	2486733.02
н3180	1133654.46	2486716.40
н3181	1133659.72	2486708.09
н3182	1133667.40	2486689.58
н3183	1133674.39	2486670.60
н3184	1133677.78	2486661.05
н3185	1133684.22	2486642.03
н3186	1133691.17	2486619.54
н3187	1133691.21	2486615.70
н3188	1133690.91	2486612.48
н3189	1133689.73	2486608.16
н3190	1133682.06	2486591.15
н3191	1133689.66	2486575.65
н3192	1133697.71	2486561.91
н3193	1133710.01	2486543.67
н3194	1133720.17	2486525.80
н3195	1133732.16	2486511.06
н3196	1133743.74	2486492.93
н3197	1133747.26	2486486.49
н3198	1133753.39	2486475.30
н3199	1133763.14	2486457.91
н3200	1133773.43	2486440.82
н3201	1133784.08	2486423.25
н3202	1133786.84	2486409.46
н3203	1133786.18	2486407.86
н3204	1133787.31	2486402.05
н3205	1133795.26	2486391.78
н3206	1133802.91	2486391.55
н3207	1133806.11	2486389.88
н3208	1133807.07	2486388.32
н3209	1133816.54	2486381.26
н3210	1133818.06	2486378.70
н3211	1133818.64	2486375.02
н3212	1133816.66	2486362.05
н3213	1133814.67	2486357.56

Проект межевания территории для размещения объекта регионального значения Ханты-Мансийского автономного округа – Югры
«Строительство мостового перехода через реку Обь в Октябрьском районе (полоса временного отвода на период строительства автомобильной дороги)

Землепользователь: КУ «Управление автомобильных дорог»

Номер	X	Y
н3214	1133810.75	2486354.49
н3215	1133808.79	2486353.24
н2347	1133814.56	2486343.20
86:07:0000000:2643:3У2(12)		
н3216	1132328.75	2490576.33
н3217	1132335.43	2490577.99
н3218	1132337.64	2490581.71
н3219	1132333.65	2490596.28
н3220	1132341.32	2490602.26
н3221	1132346.82	2490611.37
н3222	1132348.10	2490621.22
н3223	1132350.02	2490634.54
н3224	1132348.20	2490640.02
н3225	1132343.08	2490649.86
н3226	1132341.96	2490653.22
н3227	1132331.33	2490664.51
н3228	1132323.94	2490679.98
н3229	1132313.93	2490695.46
н3230	1132311.81	2490715.48
н3231	1132303.09	2490731.02
н3232	1132298.24	2490752.33
н3233	1132292.89	2490772.02
н3234	1132287.21	2490791.33
н3235	1132281.61	2490810.53
н3236	1132276.00	2490829.63
н3237	1132270.81	2490848.39
н3238	1132266.75	2490868.20
н3239	1132260.67	2490887.96
н3240	1132254.81	2490906.69
н3241	1132249.14	2490925.17
н3242	1132247.31	2490944.29
н3243	1132243.38	2490965.14
н3244	1132237.38	2490987.89
н3245	1132228.68	2491002.30
н3246	1132228.87	2491021.30
н3247	1132225.66	2491042.52
н3248	1132221.62	2491063.43
н3249	1132214.06	2491084.81
н3250	1132203.13	2491101.19
н3251	1132200.96	2491111.84
н3252	1132212.79	2491130.13
н3253	1132188.59	2491146.05

Номер	X	Y
н3254	1132185.63	2491159.06
н3255	1132190.09	2491162.60
н3256	1132192.80	2491176.87
н3257	1132186.23	2491200.73
н3258	1132174.71	2491220.27
н3259	1132164.40	2491236.40
н3260	1132159.77	2491253.72
н3261	1132154.83	2491273.01
н3262	1132150.58	2491289.79
н3263	1132154.16	2491312.25
н3264	1132145.83	2491334.30
н3265	1132138.16	2491354.31
н3266	1132127.46	2491371.19
н3267	1132123.45	2491388.55
н3268	1132118.88	2491408.04
н3269	1132114.46	2491427.19
н3270	1132111.01	2491446.77
н3271	1132106.58	2491469.31
н3272	1132093.61	2491487.59
н3273	1132089.21	2491502.37
н3274	1132089.49	2491524.84
н3275	1132078.77	2491545.06
н3276	1132070.59	2491581.36
н3277	1132066.25	2491601.16
н3278	1132060.89	2491620.83
н3279	1132055.31	2491640.37
н3280	1132048.87	2491659.98
н3281	1132041.76	2491678.41
н3282	1132036.84	2491696.53
н3283	1132033.27	2491716.12
н3284	1132028.43	2491735.92
н3285	1132023.73	2491755.37
н3286	1132019.06	2491774.79
н3287	1132014.03	2491796.48
н3288	1132002.48	2491814.32
н3289	1131997.61	2491831.73
н3290	1131992.08	2491851.03
н3291	1131986.52	2491870.30
н3292	1131980.92	2491889.33
н3293	1131976.27	2491907.28
н3294	1131970.65	2491935.18
н3295	1131968.90	2491946.91

Проект межевания территории для размещения объекта регионального значения Ханты-Мансийского автономного округа – Югры
«Строительство мостового перехода через реку Обь в Октябрьском районе (полоса временного отвода на период строительства автомобильной дороги)

Землепользователь: КУ «Управление автомобильных дорог»

Номер	X	Y
н3296	1131968.23	2491950.73
н3297	1131973.01	2491952.21
н3298	1131962.35	2491986.61
н3299	1131959.52	2491985.73
н3300	1131958.96	2491987.50
н3301	1131953.53	2492006.51
н3302	1131948.19	2492025.88
н3303	1131942.47	2492045.20
н3304	1131936.83	2492064.25
н3305	1131930.93	2492086.88
н3306	1131924.37	2492102.92
н3307	1131922.84	2492109.05
н3308	1131922.22	2492112.12
н3309	1131926.68	2492113.57
н3310	1131943.84	2492120.31
н3311	1131946.42	2492107.84
н3312	1131986.57	2492116.15
н3313	1131982.99	2492133.45
н3314	1131985.03	2492134.13
н3315	1132003.97	2492138.04
н3316	1132024.07	2492142.48
н3317	1132044.11	2492148.35
н3318	1132062.86	2492155.11
н3319	1132087.04	2492160.77
н3320	1132083.84	2492173.15
н3321	1132078.11	2492171.90
н3322	1132078.87	2492168.91
н3323	1132060.07	2492164.73
н3324	1132041.00	2492157.86
н3325	1132021.58	2492152.17
н3326	1132001.88	2492147.82
н3327	1131982.41	2492143.80
н3328	1131971.40	2492140.10
н3329	1131974.75	2492123.92
н3330	1131954.18	2492119.66
н3331	1131951.22	2492133.96
н3332	1131923.29	2492122.99
н3333	1131916.42	2492120.75
н3334	1131912.30	2492118.23
н3335	1131911.66	2492113.84
н3336	1131913.08	2492106.84
н3337	1131914.85	2492099.79

Номер	X	Y
н3338	1131921.42	2492083.72
н3339	1131927.19	2492061.56
н3340	1131932.88	2492042.37
н3341	1131938.57	2492023.13
н3342	1131943.90	2492003.81
н3343	1131949.39	2491984.61
н3344	1131952.99	2491973.22
н3345	1131955.77	2491974.08
н3346	1131960.50	2491958.80
н3347	1131956.85	2491957.67
н3348	1131959.03	2491945.31
н3349	1131960.80	2491933.46
н3350	1131966.52	2491905.03
н3351	1131971.28	2491886.67
н3352	1131976.92	2491867.51
н3353	1131982.47	2491848.26
н3354	1131987.99	2491829.01
н3355	1131993.25	2491810.16
н3356	1132004.68	2491792.52
н3357	1132009.32	2491772.49
н3358	1132014.02	2491753.02
н3359	1132018.71	2491733.56
н3360	1132023.48	2491714.03
н3361	1132027.07	2491694.32
н3362	1132032.24	2491675.29
н3363	1132039.45	2491656.61
н3364	1132045.75	2491637.43
н3365	1132051.26	2491618.14
н3366	1132056.54	2491598.78
н3367	1132060.83	2491579.15
н3368	1132069.93	2491540.38
н3369	1132079.45	2491522.41
н3370	1132079.20	2491500.97
н3371	1132084.49	2491483.15
н3372	1132097.18	2491465.27
н3373	1132101.18	2491444.93
н3374	1132104.66	2491425.20
н3375	1132109.14	2491405.77
н3376	1132113.71	2491386.28
н3377	1132118.10	2491367.27
н3378	1132129.18	2491349.80
н3379	1132136.49	2491330.74

Проект межевания территории для размещения объекта регионального значения Ханты-Мансийского автономного округа – Югры
«Строительство мостового перехода через реку Обь в Октябрьском районе (полоса временного отвода на период строительства автомобильной дороги)

Землепользователь: КУ «Управление автомобильных дорог»

Номер	X	Y
н3380	1132143.87	2491311.20
н3381	1132140.38	2491289.32
н3382	1132145.14	2491270.54
н3383	1132150.10	2491251.19
н3384	1132155.15	2491232.32
н3385	1132166.19	2491215.03
н3386	1132176.94	2491196.80
н3387	1132182.54	2491176.46
н3388	1132180.96	2491168.11
н3389	1132174.78	2491163.19
н3390	1132179.78	2491139.88
н3391	1132199.00	2491127.23
н3392	1132190.35	2491113.85
н3393	1132193.72	2491097.27
н3394	1132205.05	2491080.29
н3395	1132211.94	2491060.80
н3396	1132215.81	2491040.82
н3397	1132218.86	2491020.60
н3398	1132218.65	2490999.56
н3399	1132228.07	2490983.95
н3400	1132233.61	2490962.93
н3401	1132237.40	2490942.89
н3402	1132239.28	2490923.22
н3403	1132245.25	2490903.73
н3404	1132251.12	2490884.99
н3405	1132257.05	2490865.72
н3406	1132261.08	2490846.05
н3407	1132266.38	2490826.89
н3408	1132272.01	2490807.72
н3409	1132277.61	2490788.52
н3410	1132283.27	2490769.30
н3411	1132288.53	2490749.91
н3412	1132293.66	2490727.39
н3413	1132302.09	2490712.38
н3414	1132304.24	2490692.03
н3415	1132315.19	2490675.09
н3416	1132322.98	2490658.79
н3417	1132333.17	2490647.97
н3418	1132333.84	2490645.94
н3419	1132339.79	2490633.63
н3420	1132338.19	2490622.57
н3421	1132337.17	2490614.74

Номер	X	Y
н3422	1132333.66	2490608.92
н3423	1132329.07	2490605.19
н3424	1132321.72	2490601.99
н3216	1132328.75	2490576.33
86:07:0000000:2643:ЗУ2(13)		
н3425	1131828.12	2491945.17
н3426	1131838.26	2491948.84
н3427	1131842.73	2491950.41
н3428	1131845.56	2491951.09
н3429	1131898.04	2491952.99
н3430	1131899.81	2491954.60
н3431	1131898.37	2491959.22
н3432	1131911.51	2491963.45
н3433	1131908.75	2491972.62
н3434	1131903.03	2491991.76
н3435	1131897.28	2492010.91
н3436	1131891.66	2492030.65
н3437	1131886.44	2492049.38
н3438	1131881.14	2492068.69
н3439	1131875.90	2492088.03
н3440	1131871.60	2492103.87
н3441	1131869.22	2492108.81
н3442	1131866.37	2492111.18
н3443	1131861.27	2492111.75
н3444	1131856.09	2492111.40
н3445	1131849.33	2492110.58
н3446	1131840.06	2492110.31
н3447	1131842.49	2492097.72
н3448	1131821.86	2492093.75
н3449	1131819.27	2492107.23
н3450	1131806.71	2492103.09
н3451	1131786.67	2492101.13
н3452	1131767.71	2492095.42
н3453	1131745.81	2492101.65
н3454	1131745.23	2492104.59
н3455	1131739.35	2492103.43
н3456	1131741.56	2492092.32
н3457	1131767.80	2492085.00
н3458	1131788.62	2492091.28
н3459	1131808.78	2492093.24
н3460	1131811.59	2492094.17
н3461	1131813.92	2492082.04

Проект межевания территории для размещения объекта регионального значения Ханты-Мансийского автономного округа – Югры
«Строительство мостового перехода через реку Обь в Октябрьском районе (полоса временного отвода на период строительства автомобильной дороги)

Землепользователь: КУ «Управление автомобильных дорог»

Номер	X	Y
н3462	1131854.19	2492089.79
н3463	1131852.07	2492100.84
н3464	1131857.03	2492101.44
н3465	1131861.04	2492101.72
н3466	1131861.57	2492101.66
н3467	1131862.19	2492100.36
н3468	1131866.25	2492085.41
н3469	1131871.49	2492066.06
н3470	1131876.80	2492046.72
н3471	1131882.04	2492027.93
н3472	1131887.69	2492008.10
н3473	1131893.45	2491988.88
н3474	1131899.11	2491969.96
н3475	1131885.90	2491965.71
н3476	1131878.95	2491962.30
н3477	1131844.18	2491961.05
н3478	1131839.90	2491960.02
н3479	1131824.77	2491954.47
н3425	1131828.12	2491945.17
86:07:0000000:2643:3Y2(14)		
н3480	1130891.21	2496066.37
н3481	1130891.23	2496052.52
н3482	1130912.25	2496041.81
н3483	1130934.34	2496034.67
н3484	1130959.57	2496031.68
н3485	1130980.19	2496042.41
н3486	1130996.72	2496041.99
н3487	1131016.48	2496041.15
н3488	1131036.17	2496039.90
н3489	1131054.98	2496038.24
н3490	1131067.43	2496037.04
н3491	1131068.67	2496036.47
н3492	1131068.36	2496030.25
н3493	1131067.50	2496022.88
н3494	1131067.99	2496016.58
н3495	1131068.63	2496010.74
н3496	1131070.68	2495996.14
н3497	1131073.64	2495976.27
н3498	1131076.66	2495956.56
н3499	1131079.44	2495936.86
н3500	1131082.16	2495916.95
н3501	1131085.26	2495896.89

Номер	X	Y
н3502	1131088.92	2495876.91
н3503	1131092.94	2495857.06
н3504	1131095.70	2495844.52
н3505	1131097.28	2495837.36
н3506	1131101.65	2495817.74
н3507	1131106.16	2495798.16
н3508	1131110.18	2495780.70
н3509	1131107.73	2495757.51
н3510	1131124.18	2495737.20
н3511	1131127.97	2495720.70
н3512	1131132.06	2495700.84
н3513	1131133.75	2495682.53
н3514	1131136.21	2495662.23
н3515	1131139.56	2495642.27
н3516	1131142.67	2495622.60
н3517	1131145.74	2495602.72
н3518	1131149.24	2495582.90
н3519	1131152.72	2495562.87
н3520	1131155.17	2495543.79
н3521	1131157.97	2495524.98
н3522	1131160.55	2495509.92
н3523	1131164.63	2495484.68
н3524	1131166.37	2495466.59
н3525	1131163.57	2495443.98
н3526	1131172.39	2495422.62
н3527	1131176.63	2495403.10
н3528	1131181.33	2495386.32
н3529	1131180.80	2495377.15
н3530	1131181.26	2495368.37
н3531	1131176.04	2495347.26
н3532	1131176.58	2495321.51
н3533	1131176.33	2495302.43
н3534	1131189.83	2495283.10
н3535	1131200.95	2495214.46
н3536	1131207.58	2495205.17
н3537	1131208.54	2495188.05
н3538	1131212.42	2495167.43
н3539	1131216.50	2495148.14
н3540	1131219.19	2495128.87
н3541	1131222.23	2495105.20
н3542	1131224.71	2495089.12
н3543	1131227.40	2495069.69

Проект межевания территории для размещения объекта регионального значения Ханты-Мансийского автономного округа – Югры «Строительство мостового перехода через реку Обь в Октябрьском районе (полоса временного отвода на период строительства автомобильной дороги)

Землепользователь: КУ «Управление автомобильных дорог»

Номер	X	Y
н3544	1131230.23	2495049.52
н3545	1131233.20	2495030.02
н3546	1131236.16	2495010.12
н3547	1131238.60	2494990.47
н3548	1131240.95	2494970.59
н3549	1131243.53	2494950.78
н3550	1131246.96	2494930.71
н3551	1131249.43	2494912.08
н3552	1131249.16	2494891.78
н3553	1131255.14	2494850.99
н3554	1131258.72	2494831.50
н3555	1131261.59	2494794.34
н3556	1131257.88	2494773.90
н3557	1131258.15	2494761.79
н3558	1131253.69	2494761.03
н3559	1131259.69	2494725.53
н3560	1131267.45	2494726.86
н3561	1131273.92	2494711.92
н3562	1131274.96	2494694.14
н3563	1131275.39	2494683.84
н3564	1131275.95	2494673.65
н3565	1131277.13	2494656.75
н3566	1131268.08	2494635.81
н3567	1131268.56	2494613.38
н3568	1131267.29	2494588.59
н3569	1131280.93	2494569.71
н3570	1131282.39	2494553.16
н3571	1131283.16	2494546.75
н3572	1131284.78	2494532.99
н3573	1131287.55	2494513.06
н3574	1131290.27	2494493.13
н3575	1131293.35	2494473.32
н3576	1131296.11	2494453.89
н3577	1131298.08	2494433.54
н3578	1131301.99	2494415.06
н3579	1131299.93	2494392.21
н3580	1131315.77	2494371.38
н3581	1131319.68	2494355.35
н3582	1131320.71	2494344.34
н3583	1131321.47	2494336.19
н3584	1131323.91	2494316.28
н3585	1131326.63	2494296.61

Номер	X	Y
н3586	1131328.33	2494277.07
н3587	1131329.30	2494259.14
н3588	1131323.77	2494235.67
н3589	1131334.53	2494214.05
н3590	1131337.83	2494196.86
н3591	1131338.38	2494189.22
н3592	1131340.01	2494177.20
н3593	1131342.06	2494157.60
н3594	1131343.60	2494137.63
н3595	1131345.77	2494117.53
н3596	1131347.88	2494098.19
н3597	1131348.36	2494078.29
н3598	1131349.96	2494058.63
н3599	1131350.36	2494030.33
н3600	1131353.44	2493977.21
н3601	1131358.97	2493954.85
н3602	1131367.85	2493936.56
н3603	1131369.94	2493918.77
н3604	1131372.63	2493898.80
н3605	1131375.38	2493879.17
н3606	1131378.22	2493859.37
н3607	1131382.25	2493819.61
н3608	1131387.77	2493780.09
н3609	1131389.05	2493759.90
н3610	1131393.37	2493740.28
н3611	1131394.03	2493720.55
н3612	1131394.91	2493701.87
н3613	1131393.27	2493680.93
н3614	1131399.86	2493638.64
н3615	1131406.24	2493618.36
н3616	1131411.03	2493602.39
н3617	1131411.08	2493594.76
н3618	1131392.53	2493587.59
н3619	1131407.11	2493549.33
н3620	1131414.70	2493552.22
н3621	1131415.11	2493541.99
н3622	1131415.25	2493519.67
н3623	1131418.61	2493506.32
н3624	1131350.84	2493492.92
н3625	1131372.11	2493395.30
н3626	1131437.33	2493408.67
н3627	1131437.84	2493401.11

Проект межевания территории для размещения объекта регионального значения Ханты-Мансийского автономного округа – Югры «Строительство мостового перехода через реку Обь в Октябрьском районе (полоса временного отвода на период строительства автомобильной дороги)

Землепользователь: КУ «Управление автомобильных дорог»

Номер	X	Y
н3628	1131440.04	2493379.68
н3629	1131444.02	2493359.13
н3630	1131447.88	2493339.27
н3631	1131451.33	2493318.81
н3632	1131456.26	2493298.08
н3633	1131463.84	2493274.26
н3634	1131468.59	2493258.65
н3635	1131476.19	2493239.73
н3636	1131482.80	2493221.48
н3637	1131488.30	2493203.05
н3638	1131493.03	2493182.63
н3639	1131501.74	2493163.48
н3640	1131508.88	2493144.86
н3641	1131516.98	2493126.37
н3642	1131524.31	2493108.04
н3643	1131531.40	2493089.45
н3644	1131538.44	2493070.86
н3645	1131545.11	2493052.06
н3646	1131552.05	2493033.15
н3647	1131559.21	2493014.26
н3648	1131565.88	2492997.51
н3649	1131566.92	2492978.20
н3650	1131572.79	2492955.82
н3651	1131579.58	2492927.41
н3652	1131587.13	2492907.98
н3653	1131594.06	2492886.69
н3654	1131603.90	2492851.66
н3655	1131607.20	2492841.29
н3656	1131608.57	2492816.45
н3657	1131609.06	2492795.72
н3658	1131613.05	2492772.33
н3659	1131638.61	2492756.95
н3660	1131646.42	2492760.16
н3661	1131651.77	2492749.24
н3662	1131659.60	2492731.30
н3663	1131666.12	2492713.34
н3664	1131671.35	2492694.47
н3665	1131676.77	2492675.74
н3666	1131679.80	2492661.90
н3667	1131682.50	2492638.61
н3668	1131688.40	2492616.48
н3669	1131692.83	2492596.83

Номер	X	Y
н3670	1131697.97	2492577.20
н3671	1131703.24	2492557.42
н3672	1131709.84	2492537.84
н3673	1131716.99	2492518.95
н3674	1131723.79	2492500.40
н3675	1131730.03	2492481.50
н3676	1131736.62	2492462.61
н3677	1131742.81	2492444.24
н3678	1131745.14	2492434.29
н3679	1131749.99	2492419.56
н3680	1131754.86	2492405.45
н3681	1131761.74	2492386.45
н3682	1131768.44	2492367.70
н3683	1131774.89	2492348.94
н3684	1131781.15	2492329.95
н3685	1131787.82	2492310.65
н3686	1131795.95	2492291.70
н3687	1131803.83	2492273.33
н3688	1131807.62	2492264.09
н3689	1131726.79	2492238.40
н3690	1131761.42	2492134.34
н3691	1131736.33	2492123.21
н3692	1131737.81	2492111.29
н3693	1131743.70	2492112.44
н3694	1131743.15	2492115.23
н3695	1131761.58	2492123.92
н3696	1131781.08	2492129.40
н3697	1131800.91	2492132.34
н3698	1131816.14	2492136.26
н3699	1131815.12	2492141.40
н3700	1131830.82	2492144.51
н3701	1131831.15	2492142.80
н3702	1131838.71	2492144.45
н3703	1131842.54	2492146.04
н3704	1131850.34	2492148.54
н3705	1131853.42	2492150.28
н3706	1131855.65	2492154.02
н3707	1131854.74	2492160.41
н3708	1131852.95	2492166.12
н3709	1131848.08	2492183.67
н3710	1131840.92	2492202.44
н3711	1131834.56	2492221.39

Проект межевания территории для размещения объекта регионального значения Ханты-Мансийского автономного округа – Югры
«Строительство мостового перехода через реку Обь в Октябрьском районе (полоса временного отвода на период строительства автомобильной дороги)
Землепользователь: КУ «Управление автомобильных дорог»

Номер	X	Y
н3712	1131828.38	2492240.25
н3713	1131820.64	2492258.67
н3714	1131813.06	2492277.20
н3715	1131805.14	2492295.64
н3716	1131797.15	2492314.25
н3717	1131790.62	2492333.15
н3718	1131784.36	2492352.13
н3719	1131777.87	2492371.01
н3720	1131771.15	2492389.83
н3721	1131764.29	2492408.78
н3722	1131759.32	2492423.16
н3723	1131754.83	2492436.80
н3724	1131752.43	2492446.99
н3725	1131746.08	2492465.85
н3726	1131739.50	2492484.72
н3727	1131733.24	2492503.68
н3728	1131726.36	2492522.45
н3729	1131719.25	2492541.21
н3730	1131712.82	2492560.31
н3731	1131707.64	2492579.76
н3732	1131702.55	2492599.19
н3733	1131698.12	2492618.87
н3734	1131692.35	2492640.48
н3735	1131689.68	2492663.55
н3736	1131686.47	2492678.19
н3737	1131680.97	2492697.20
н3738	1131675.65	2492716.39
н3739	1131668.89	2492735.00
н3740	1131660.84	2492753.45
н3741	1131651.29	2492772.96
н3742	1131639.46	2492768.11
н3743	1131622.14	2492778.53
н3744	1131619.04	2492796.68
н3745	1131618.57	2492816.84
н3746	1131617.11	2492843.11
н3747	1131613.48	2492854.54
н3748	1131603.63	2492889.60
н3749	1131596.55	2492911.34
н3750	1131589.15	2492930.40
н3751	1131582.49	2492958.25
н3752	1131576.85	2492979.75
н3753	1131575.78	2492999.69

Номер	X	Y
н3754	1131568.53	2493017.87
н3755	1131561.43	2493036.64
н3756	1131554.52	2493055.46
н3757	1131547.82	2493074.30
н3758	1131540.75	2493093.00
н3759	1131533.62	2493111.68
н3760	1131526.20	2493130.23
н3761	1131518.14	2493148.66
н3762	1131510.97	2493167.34
н3763	1131502.54	2493185.86
н3764	1131497.97	2493205.62
н3765	1131492.30	2493224.61
н3766	1131485.54	2493243.30
н3767	1131478.03	2493261.98
н3768	1131473.39	2493277.24
н3769	1131465.90	2493300.76
н3770	1131461.14	2493320.80
н3771	1131457.72	2493341.05
н3772	1131453.84	2493361.02
н3773	1131449.94	2493381.14
н3774	1131447.82	2493401.79
н3775	1131447.14	2493422.40
н3776	1131443.83	2493442.38
н3777	1131442.87	2493462.78
н3778	1131438.46	2493481.91
н3779	1131430.47	2493500.81
н3780	1131425.25	2493520.98
н3781	1131425.11	2493542.22
н3782	1131424.55	2493556.18
н3783	1131422.04	2493565.71
н3784	1131412.90	2493562.23
н3785	1131405.42	2493581.85
н3786	1131421.12	2493587.93
н3787	1131421.02	2493603.89
н3788	1131415.80	2493621.30
н3789	1131409.62	2493640.92
н3790	1131403.33	2493681.31
н3791	1131404.93	2493701.71
н3792	1131404.02	2493720.96
н3793	1131403.34	2493741.53
н3794	1131398.98	2493761.29
н3795	1131397.73	2493781.10

Проект межевания территории для размещения объекта регионального значения Ханты-Мансийского автономного округа – Югры
«Строительство мостового перехода через реку Обь в Октябрьском районе (полоса временного отвода на период строительства автомобильной дороги)

Землепользователь: КУ «Управление автомобильных дорог»

Номер	X	Y
н3796	1131392.18	2493820.81
н3797	1131388.15	2493860.59
н3798	1131385.28	2493880.57
н3799	1131382.54	2493900.16
н3800	1131379.86	2493920.02
н3801	1131377.59	2493939.40
н3802	1131368.42	2493958.28
н3803	1131363.37	2493978.71
н3804	1131360.36	2494030.69
н3805	1131359.95	2494059.11
н3806	1131358.35	2494078.81
н3807	1131357.87	2494098.86
н3808	1131355.71	2494118.61
н3809	1131353.56	2494138.54
н3810	1131352.02	2494158.51
н3811	1131349.94	2494178.39
н3812	1131348.33	2494190.25
н3813	1131347.76	2494198.16
н3814	1131344.10	2494217.28
н3815	1131334.34	2494236.90
н3816	1131339.37	2494258.25
н3817	1131338.30	2494277.78
н3818	1131336.57	2494297.73
н3819	1131333.83	2494317.57
н3820	1131331.41	2494337.26
н3821	1131330.66	2494345.28
н3822	1131329.57	2494357.01
н3823	1131324.99	2494375.77
н3824	1131310.24	2494395.17
н3825	1131312.09	2494415.66
н3826	1131307.98	2494435.06
н3827	1131306.04	2494455.07
н3828	1131303.24	2494474.80
н3829	1131300.17	2494494.57
н3830	1131297.46	2494514.42
н3831	1131294.70	2494534.27
н3832	1131293.09	2494547.93
н3833	1131292.34	2494554.19
н3834	1131290.64	2494573.34
н3835	1131277.46	2494591.59
н3836	1131278.56	2494613.23
н3837	1131278.12	2494633.84

Номер	X	Y
н3838	1131287.27	2494655.02
н3839	1131285.93	2494674.28
н3840	1131285.38	2494684.32
н3841	1131284.95	2494694.64
н3842	1131283.80	2494714.28
н3843	1131273.51	2494738.03
н3844	1131267.88	2494737.08
н3845	1131265.22	2494752.85
н3846	1131268.35	2494753.38
н3847	1131267.90	2494773.11
н3848	1131271.66	2494793.82
н3849	1131268.64	2494832.79
н3850	1131265.01	2494852.61
н3851	1131259.17	2494892.44
н3852	1131259.44	2494912.67
н3853	1131256.85	2494932.21
н3854	1131253.42	2494952.27
н3855	1131250.88	2494971.82
н3856	1131248.53	2494991.68
н3857	1131246.06	2495011.48
н3858	1131243.09	2495031.51
н3859	1131240.12	2495050.97
н3860	1131237.31	2495071.07
н3861	1131234.61	2495090.57
н3862	1131232.13	2495106.59
н3863	1131229.10	2495130.20
н3864	1131226.36	2495149.87
н3865	1131222.22	2495169.39
н3866	1131218.49	2495189.26
н3867	1131217.40	2495208.63
н3868	1131210.44	2495218.36
н3869	1131199.33	2495286.95
н3870	1131186.38	2495305.51
н3871	1131186.58	2495321.55
н3872	1131186.06	2495346.15
н3873	1131191.33	2495367.41
н3874	1131190.81	2495377.13
н3875	1131191.41	2495387.41
н3876	1131186.34	2495405.51
н3877	1131181.98	2495425.61
н3878	1131173.82	2495445.37
н3879	1131176.43	2495466.45

Проект межевания территории для размещения объекта регионального значения Ханты-Мансийского автономного округа – Югры
 «Строительство мостового перехода через реку Обь в Октябрьском районе (полоса временного отвода на период строительства автомобильной дороги)
 Землепользователь: КУ «Управление автомобильных дорог»

Номер	X	Y
н3880	1131174.56	2495485.96
н3881	1131170.41	2495511.57
н3882	1131167.85	2495526.56
н3883	1131165.08	2495545.16
н3884	1131162.60	2495564.37
н3885	1131159.09	2495584.62
н3886	1131155.60	2495604.35
н3887	1131152.56	2495624.15
н3888	1131149.43	2495643.88
н3889	1131146.11	2495663.66
н3890	1131143.70	2495683.59
н3891	1131141.96	2495702.31
н3892	1131137.74	2495722.82
н3893	1131133.40	2495741.69
н3894	1131118.11	2495760.58
н3895	1131120.30	2495781.32
н3896	1131115.90	2495800.41
н3897	1131111.41	2495819.95
н3898	1131107.04	2495839.53
н3899	1131105.47	2495846.67
н3900	1131102.72	2495859.13
н3901	1131098.74	2495878.80
н3902	1131095.13	2495898.56
н3903	1131092.06	2495918.39
н3904	1131089.34	2495938.23
н3905	1131086.56	2495958.01
н3906	1131083.53	2495977.77
н3907	1131080.58	2495997.57
н3908	1131078.63	2496011.45
н3909	1131077.95	2496017.53
н3910	1131077.55	2496022.69
н3911	1131078.33	2496029.40
н3912	1131078.79	2496037.80
н3913	1131076.73	2496043.77
н3914	1131070.07	2496046.83
н3915	1131055.89	2496048.19
н3916	1131036.92	2496049.88
н3917	1131017.00	2496051.14
н3918	1130997.06	2496051.98
н3919	1130977.87	2496052.48
н3920	1130957.69	2496041.97
н3921	1130936.49	2496044.49

Номер	X	Y
н3922	1130916.02	2496051.10
н3923	1130897.22	2496060.40
н3924	1130897.21	2496066.35
н3480	1130891.21	2496066.37
86:07:0000000:2643:3У2(15)		
н3925	1132082.13	2492180.97
н3926	1132080.18	2492192.55
н3927	1132055.58	2492190.91
н3928	1132034.79	2492188.82
н3929	1132013.23	2492184.45
н3930	1131994.72	2492181.92
н3931	1131975.07	2492176.47
н3932	1131971.94	2492175.91
н3933	1131970.90	2492181.24
н3934	1131935.55	2492174.33
н3935	1131936.17	2492171.15
н3936	1131913.40	2492169.07
н3937	1131905.09	2492167.74
н3938	1131903.06	2492168.05
н3939	1131894.66	2492197.82
н3940	1131889.38	2492217.29
н3941	1131883.58	2492236.55
н3942	1131878.16	2492255.55
н3943	1131873.20	2492274.97
н3944	1131867.70	2492294.35
н3945	1131862.13	2492314.73
н3946	1131856.75	2492332.89
н3947	1131851.72	2492352.21
н3948	1131846.32	2492371.55
н3949	1131841.07	2492391.07
н3950	1131834.99	2492410.67
н3951	1131828.46	2492429.01
н3952	1131825.46	2492444.92
н3953	1131826.19	2492463.86
н3954	1131824.50	2492476.44
н3955	1131816.84	2492496.38
н3956	1131810.16	2492515.24
н3957	1131803.13	2492533.87
н3958	1131793.25	2492561.95
н3959	1131783.41	2492590.43
н3960	1131776.82	2492609.30
н3961	1131769.24	2492628.12

Проект межевания территории для размещения объекта регионального значения Ханты-Мансийского автономного округа – Югры
«Строительство мостового перехода через реку Обь в Октябрьском районе (полоса временного отвода на период строительства автомобильной дороги)

Землепользователь: КУ «Управление автомобильных дорог»

Номер	X	Y
н3962	1131761.90	2492646.16
н3963	1131753.59	2492675.63
н3964	1131748.07	2492685.49
н3965	1131740.43	2492703.27
н3966	1131734.49	2492715.76
н3967	1131723.48	2492719.91
н3968	1131707.61	2492766.82
н3969	1131703.63	2492785.96
н3970	1131710.89	2492788.88
н3971	1131701.76	2492811.62
н3972	1131697.56	2492816.91
н3973	1131709.72	2492818.99
н3974	1131713.09	2492819.43
н3975	1131716.97	2492820.92
н3976	1131720.37	2492823.33
н3977	1131723.84	2492826.90
н3978	1131726.11	2492832.11
н3979	1131726.59	2492840.10
н3980	1131723.72	2492847.51
н3981	1131717.86	2492852.76
н3982	1131714.83	2492855.79
н3983	1131684.22	2492888.42
н3984	1131679.88	2492901.85
н3985	1131676.89	2492911.44
н3986	1131673.71	2492920.95
н3987	1131670.77	2492930.27
н3988	1131665.22	2492949.17
н3989	1131661.34	2492966.70
н3990	1131659.67	2492975.90
н3991	1131657.65	2492996.90
н3992	1131652.88	2493018.28
н3993	1131645.45	2493037.36
н3994	1131634.14	2493079.51
н3995	1131622.62	2493082.74
н3996	1131613.52	2493114.02
н3997	1131616.06	2493133.00
н3998	1131612.55	2493154.32
н3999	1131609.12	2493175.27
н4000	1131602.27	2493194.83
н4001	1131597.11	2493213.52
н4002	1131588.27	2493249.68
н4003	1131576.95	2493256.08

Номер	X	Y
н4004	1131571.85	2493271.43
н4005	1131565.60	2493290.43
н4006	1131559.31	2493309.37
н4007	1131552.97	2493328.24
н4008	1131546.00	2493346.72
н4009	1131539.56	2493365.27
н4010	1131532.65	2493383.85
н4011	1131525.74	2493402.92
н4012	1131516.87	2493421.87
н4013	1131507.69	2493439.30
н4014	1131502.77	2493453.01
н4015	1131509.61	2493474.21
н4016	1131502.33	2493496.34
н4017	1131499.70	2493515.32
н4018	1131494.78	2493536.46
н4019	1131488.71	2493549.16
н4020	1131484.94	2493557.12
н4021	1131479.88	2493562.21
н4022	1131469.04	2493569.57
н4023	1131467.82	2493573.12
н4024	1131471.62	2493581.59
н4025	1131471.17	2493610.97
н4026	1131468.56	2493628.92
н4027	1131467.30	2493651.64
н4028	1131454.96	2493670.53
н4029	1131452.44	2493687.81
н4030	1131448.03	2493705.82
н4031	1131450.19	2493725.26
н4032	1131445.37	2493747.31
н4033	1131442.73	2493766.09
н4034	1131441.61	2493786.36
н4035	1131438.23	2493806.33
н4036	1131436.15	2493825.62
н4037	1131434.63	2493846.08
н4038	1131431.00	2493866.15
н4039	1131428.47	2493885.53
н4040	1131426.31	2493905.24
н4041	1131424.26	2493925.32
н4042	1131421.78	2493943.41
н4043	1131425.63	2493963.30
н4044	1131424.25	2493987.67
н4045	1131414.16	2494007.58

Проект межевания территории для размещения объекта регионального значения Ханты-Мансийского автономного округа – Югры
«Строительство мостового перехода через реку Обь в Октябрьском районе (полоса временного отвода на период строительства автомобильной дороги)

Землепользователь: КУ «Управление автомобильных дорог»

Номер	X	Y
н4046	1131427.11	2494009.46
н4047	1131421.20	2494050.03
н4048	1131407.21	2494048.00
н4049	1131407.48	2494065.11
н4050	1131401.35	2494084.64
н4051	1131401.23	2494103.19
н4052	1131398.43	2494123.61
н4053	1131396.86	2494140.02
н4054	1131406.56	2494163.29
н4055	1131396.14	2494187.47
н4056	1131390.34	2494203.60
н4057	1131389.97	2494222.25
н4058	1131388.90	2494242.85
н4059	1131386.69	2494263.16
н4060	1131384.21	2494283.59
н4061	1131384.47	2494303.17
н4062	1131379.19	2494324.01
н4063	1131375.88	2494344.94
н4064	1131373.32	2494362.18
н4065	1131371.82	2494380.82
н4066	1131375.10	2494401.47
н4067	1131370.93	2494423.45
н4068	1131367.14	2494442.19
н4069	1131366.35	2494461.47
н4070	1131364.67	2494481.85
н4071	1131362.51	2494501.71
н4072	1131360.97	2494521.38
н4073	1131359.69	2494541.64
н4074	1131357.99	2494555.64
н4075	1131357.19	2494562.20
н4076	1131353.86	2494581.54
н4077	1131352.70	2494602.88
н4078	1131343.20	2494622.80
н4079	1131341.11	2494640.58
н4080	1131338.58	2494660.87
н4081	1131334.90	2494680.83
н4082	1131333.74	2494688.17
н4083	1131335.17	2494699.50
н4084	1131330.92	2494717.70
н4085	1131335.47	2494729.95
н4086	1131355.98	2494742.68
н4087	1131351.16	2494768.83

Номер	X	Y
н4088	1131351.64	2494776.20
н4089	1131348.09	2494800.57
н4090	1131344.18	2494811.46
н4091	1131339.45	2494821.71
н4092	1131335.85	2494829.71
н4093	1131332.51	2494846.39
н4094	1131324.63	2494883.94
н4095	1131320.82	2494895.70
н4096	1131304.22	2494904.48
н4097	1131300.07	2494918.75
н4098	1131298.10	2494937.73
н4099	1131295.35	2494957.39
н4100	1131293.85	2494976.50
н4101	1131293.98	2494996.48
н4102	1131291.67	2495011.62
н4103	1131360.33	2495020.68
н4104	1131346.10	2495119.51
н4105	1131274.94	2495110.40
н4106	1131273.47	2495116.87
н4107	1131271.22	2495136.20
н4108	1131268.27	2495156.17
н4109	1131262.04	2495198.28
н4110	1131264.74	2495218.89
н4111	1131261.46	2495252.06
н4112	1131278.88	2495285.83
н4113	1131280.87	2495303.49
н4114	1131279.59	2495321.60
н4115	1131277.11	2495330.37
н4116	1131273.45	2495335.78
н4117	1131278.20	2495337.24
н4118	1131282.90	2495340.62
н4119	1131286.15	2495344.03
н4120	1131287.97	2495348.37
н4121	1131288.79	2495352.82
н4122	1131288.23	2495358.51
н4123	1131286.67	2495362.48
н4124	1131282.81	2495367.29
н4125	1131278.66	2495369.95
н4126	1131272.02	2495371.46
н4127	1131266.43	2495370.68
н4128	1131252.79	2495367.12
н4129	1131249.28	2495376.93

Проект межевания территории для размещения объекта регионального значения Ханты-Мансийского автономного округа – Югры
 «Строительство мостового перехода через реку Обь в Октябрьском районе (полоса временного отвода на период строительства автомобильной дороги)
 Землепользователь: КУ «Управление автомобильных дорог»

Номер	X	Y
н4130	1131245.20	2495385.88
н4131	1131243.90	2495390.35
н4132	1131230.54	2495408.87
н4133	1131227.64	2495431.42
н4134	1131232.33	2495451.85
н4135	1131228.43	2495476.37
н4136	1131217.96	2495495.13
н4137	1131214.76	2495512.59
н4138	1131213.80	2495518.44
н4139	1131211.41	2495532.29
н4140	1131207.99	2495551.92
н4141	1131204.82	2495571.82
н4142	1131200.77	2495590.99
н4143	1131197.21	2495610.83
н4144	1131194.40	2495630.51
н4145	1131191.40	2495650.38
н4146	1131188.31	2495670.06
н4147	1131185.61	2495689.71
н4148	1131183.25	2495708.71
н4149	1131180.23	2495729.31
н4150	1131178.31	2495747.23
н4151	1131181.65	2495769.10
н4152	1131177.32	2495789.94
н4153	1131175.10	2495809.33
н4154	1131172.62	2495829.06
н4155	1131170.72	2495848.81
н4156	1131168.82	2495868.72
н4157	1131166.98	2495888.63
н4158	1131165.21	2495908.73
н4159	1131162.91	2495928.88
н4160	1131160.36	2495948.88
н4161	1131157.55	2495968.95
н4162	1131154.18	2495988.85
н4163	1131150.85	2496008.83
н4164	1131147.78	2496023.40
н4165	1131141.79	2496036.63
н4166	1131142.71	2496037.42
н4167	1131146.03	2496038.49
н4168	1131153.24	2496040.17
н4169	1131164.61	2496046.19
н4170	1131165.29	2496065.28
н4171	1131159.29	2496065.30

Номер	X	Y
н4172	1131159.45	2496055.33
н4173	1131149.52	2496049.57
н4174	1131143.37	2496048.14
н4175	1131137.72	2496046.32
н4176	1131133.61	2496042.79
н4177	1131131.37	2496039.35
н4178	1131131.49	2496035.11
н4179	1131138.22	2496020.27
н4180	1131141.02	2496006.97
н4181	1131144.32	2495987.19
н4182	1131147.67	2495967.43
н4183	1131150.45	2495947.55
н4184	1131152.97	2495927.67
н4185	1131155.26	2495907.73
н4186	1131157.02	2495887.73
н4187	1131158.86	2495867.79
н4188	1131160.76	2495847.86
н4189	1131162.68	2495827.96
н4190	1131165.17	2495808.13
н4191	1131167.44	2495788.36
н4192	1131171.49	2495768.83
н4193	1131168.23	2495747.46
н4194	1131170.30	2495728.05
н4195	1131173.34	2495707.36
н4196	1131175.69	2495688.42
н4197	1131178.41	2495668.60
н4198	1131181.51	2495648.87
н4199	1131184.51	2495629.07
н4200	1131187.33	2495609.24
н4201	1131190.96	2495589.07
н4202	1131194.99	2495570.01
н4203	1131198.12	2495550.28
н4204	1131201.56	2495530.58
н4205	1131203.94	2495516.78
н4206	1131204.91	2495510.88
н4207	1131208.41	2495491.70
н4208	1131218.84	2495473.05
н4209	1131222.15	2495452.20
н4210	1131217.49	2495431.91
н4211	1131220.94	2495405.07
н4212	1131234.78	2495385.90
н4213	1131235.79	2495382.39

Проект межевания территории для размещения объекта регионального значения Ханты-Мансийского автономного округа – Югры
 «Строительство мостового перехода через реку Обь в Октябрьском районе (полоса временного отвода на период строительства автомобильной дороги)
 Землепользователь: КУ «Управление автомобильных дорог»

Номер	X	Y
н4214	1131239.97	2495373.25
н4215	1131243.29	2495363.40
н4216	1131245.07	2495353.41
н4217	1131245.72	2495350.97
н4218	1131248.77	2495346.75
н4219	1131255.42	2495339.59
н4220	1131263.29	2495332.66
н4221	1131267.95	2495326.02
н4222	1131269.69	2495319.87
н4223	1131270.83	2495303.70
н4224	1131269.15	2495288.78
н4225	1131251.22	2495254.01
н4226	1131254.67	2495219.05
н4227	1131251.95	2495198.20
н4228	1131258.38	2495154.71
н4229	1131261.30	2495134.90
н4230	1131263.60	2495115.18
н4231	1131265.80	2495105.47
н4232	1131268.06	2495095.53
н4233	1131271.46	2495075.81
н4234	1131275.14	2495056.14
н4235	1131278.75	2495036.31
н4236	1131280.85	2495016.28
н4237	1131283.98	2494995.75
н4238	1131283.85	2494976.14
н4239	1131285.40	2494956.31
н4240	1131288.18	2494936.52
н4241	1131290.22	2494916.82
н4242	1131295.80	2494897.63
н4243	1131312.56	2494888.76
н4244	1131314.95	2494881.36
н4245	1131322.72	2494844.38
н4246	1131326.26	2494826.63
н4247	1131330.35	2494817.56
н4248	1131334.92	2494807.67
н4249	1131338.27	2494798.33
н4250	1131339.39	2494787.75
н4251	1131341.58	2494775.63
н4252	1131341.10	2494768.23
н4253	1131344.91	2494747.57
н4254	1131327.29	2494736.64
н4255	1131320.49	2494718.36

Номер	X	Y
н4256	1131325.02	2494698.98
н4257	1131323.63	2494688.02
н4258	1131325.05	2494679.14
н4259	1131328.69	2494659.34
н4260	1131331.19	2494639.38
н4261	1131333.46	2494619.98
н4262	1131342.82	2494600.36
н4263	1131343.90	2494580.42
н4264	1131347.29	2494560.75
н4265	1131348.06	2494554.44
н4266	1131349.73	2494540.72
н4267	1131351.00	2494520.67
н4268	1131352.55	2494500.78
н4269	1131354.71	2494480.90
н4270	1131356.37	2494460.85
н4271	1131357.19	2494440.99
н4272	1131361.12	2494421.53
н4273	1131364.96	2494401.32
н4274	1131361.76	2494381.21
н4275	1131363.38	2494361.05
н4276	1131365.99	2494343.43
н4277	1131369.38	2494321.99
н4278	1131374.46	2494301.99
н4279	1131374.20	2494283.05
н4280	1131376.75	2494262.02
н4281	1131378.93	2494242.05
н4282	1131379.98	2494221.90
н4283	1131380.38	2494201.76
н4284	1131386.83	2494183.80
н4285	1131395.70	2494163.22
н4286	1131386.67	2494141.56
н4287	1131388.50	2494122.46
н4288	1131391.23	2494102.49
н4289	1131391.36	2494083.08
н4290	1131397.45	2494063.66
н4291	1131397.13	2494042.79
н4292	1131398.12	2494036.57
н4293	1131412.74	2494038.70
н4294	1131415.77	2494017.92
н4295	1131401.07	2494015.78
н4296	1131401.19	2494011.03
н4297	1131414.38	2493985.02

Проект межевания территории для размещения объекта регионального значения Ханты-Мансийского автономного округа – Югры
«Строительство мостового перехода через реку Обь в Октябрьском районе (полоса временного отвода на период строительства автомобильной дороги)

Землепользователь: КУ «Управление автомобильных дорог»

Номер	X	Y
н4298	1131415.58	2493963.98
н4299	1131411.64	2493943.69
н4300	1131414.33	2493924.13
н4301	1131416.37	2493904.19
н4302	1131418.54	2493884.34
н4303	1131421.12	2493864.61
н4304	1131424.70	2493844.81
н4305	1131426.19	2493824.71
н4306	1131428.32	2493804.95
н4307	1131431.66	2493785.24
н4308	1131432.77	2493765.12
н4309	1131435.51	2493745.54
н4310	1131440.07	2493724.73
н4311	1131437.89	2493705.16
н4312	1131442.62	2493685.90
н4313	1131445.38	2493666.90
н4314	1131457.47	2493648.42
н4315	1131458.60	2493627.92
н4316	1131461.18	2493610.16
н4317	1131461.58	2493583.66
н4318	1131457.07	2493573.59
н4319	1131460.68	2493563.17
н4320	1131473.46	2493554.47
н4321	1131476.64	2493551.29
н4322	1131479.67	2493544.87
н4323	1131485.28	2493533.14
н4324	1131489.85	2493513.50
н4325	1131492.54	2493494.08
н4326	1131499.09	2493474.18
н4327	1131492.20	2493452.84
н4328	1131498.51	2493435.26
н4329	1131507.91	2493417.41
н4330	1131516.50	2493399.09
н4331	1131523.26	2493380.40
н4332	1131530.15	2493361.89
н4333	1131536.59	2493343.31
н4334	1131543.55	2493324.88
н4335	1131549.83	2493306.21
н4336	1131556.10	2493287.29
н4337	1131562.36	2493268.29
н4338	1131568.67	2493249.28
н4339	1131579.59	2493243.10

Номер	X	Y
н4340	1131587.44	2493211.01
н4341	1131592.72	2493191.84
н4342	1131599.39	2493172.79
н4343	1131602.69	2493152.70
н4344	1131605.95	2493132.85
н4345	1131603.33	2493113.26
н4346	1131614.58	2493074.61
н4347	1131625.95	2493071.42
н4348	1131635.93	2493034.24
н4349	1131643.29	2493015.36
н4350	1131647.75	2492995.32
н4351	1131649.76	2492974.53
н4352	1131651.53	2492964.73
н4353	1131655.53	2492946.68
н4354	1131661.21	2492927.36
н4355	1131664.20	2492917.87
н4356	1131667.37	2492908.37
н4357	1131670.35	2492898.82
н4358	1131675.44	2492883.08
н4359	1131699.33	2492857.70
н4360	1131675.93	2492842.63
н4361	1131687.20	2492813.66
н4362	1131693.05	2492806.48
н4363	1131697.89	2492794.42
н4364	1131692.14	2492792.11
н4365	1131697.94	2492764.19
н4366	1131715.53	2492712.23
н4367	1131727.20	2492707.82
н4368	1131731.32	2492699.15
н4369	1131739.09	2492681.07
н4370	1131744.28	2492671.78
н4371	1131752.43	2492642.91
н4372	1131759.97	2492624.37
н4373	1131767.45	2492605.78
н4374	1131773.97	2492587.14
н4375	1131783.80	2492558.66
н4376	1131793.73	2492530.44
н4377	1131800.77	2492511.80
н4378	1131807.46	2492492.92
н4379	1131814.75	2492473.95
н4380	1131816.16	2492463.39
н4381	1131815.43	2492444.17

Проект межевания территории для размещения объекта регионального значения Ханты-Мансийского автономного округа – Югры
«Строительство мостового перехода через реку Обь в Октябрьском районе (полоса временного отвода на период строительства автомобильной дороги)

Землепользователь: КУ «Управление автомобильных дорог»

Номер	X	Y
н4382	1131818.78	2492426.39
н4383	1131825.50	2492407.51
н4384	1131831.46	2492388.29
н4385	1131836.67	2492368.91
н4386	1131842.06	2492349.61
н4387	1131847.12	2492330.21
н4388	1131852.51	2492311.99
н4389	1131858.07	2492291.67
н4390	1131863.55	2492272.37
н4391	1131868.51	2492252.94
н4392	1131873.99	2492233.73
н4393	1131879.76	2492214.54
н4394	1131885.01	2492195.17
н4395	1131889.93	2492177.51
н4396	1131891.79	2492171.01
н4397	1131894.14	2492162.91
н4398	1131897.75	2492158.72
н4399	1131905.14	2492157.63
н4400	1131914.65	2492159.14
н4401	1131948.14	2492162.20
н4402	1131947.30	2492166.44
н4403	1131963.00	2492169.51
н4404	1131964.02	2492164.32
н4405	1131977.30	2492166.71
н4406	1131996.75	2492172.11
н4407	1132014.90	2492174.58
н4408	1132036.29	2492178.92
н4409	1132056.49	2492180.94
н4410	1132075.41	2492182.48
н4411	1132076.27	2492179.69
н3925	1132082.13	2492180.97
86:07:0000000:2643:3Y2(16)		
н4412	1130263.65	2497169.32
н4413	1130266.39	2497172.94
н4414	1130272.37	2497168.42
н4415	1130267.84	2497162.44
н4416	1130266.99	2497163.09
н4417	1130268.63	2497159.45
н4418	1130271.63	2497145.96
н4419	1130286.75	2497133.68
н4420	1130295.02	2497126.53
н4421	1130301.06	2497121.94

Номер	X	Y
н4422	1130305.83	2497118.91
н4423	1130310.37	2497116.59
н4424	1130314.44	2497115.10
н4425	1130320.38	2497113.87
н4426	1130325.66	2497114.93
н4427	1130330.48	2497117.45
н4428	1130334.46	2497120.56
н4429	1130339.42	2497125.81
н4430	1130343.97	2497131.98
н4431	1130352.23	2497138.52
н4432	1130358.79	2497145.40
н4433	1130365.32	2497152.88
н4434	1130371.50	2497160.67
н4435	1130377.86	2497168.54
н4436	1130384.72	2497175.96
н4437	1130391.37	2497183.37
н4438	1130397.82	2497190.95
н4439	1130404.24	2497198.63
н4440	1130410.79	2497206.21
н4441	1130417.10	2497213.81
н4442	1130427.61	2497227.26
н4443	1130441.10	2497216.23
н4444	1130431.12	2497202.97
н4445	1130425.49	2497194.64
н4446	1130419.49	2497186.51
н4447	1130413.39	2497178.59
н4448	1130407.50	2497170.57
н4449	1130401.72	2497162.42
н4450	1130395.86	2497154.28
н4451	1130389.98	2497146.16
н4452	1130384.00	2497138.11
н4453	1130378.04	2497130.09
н4454	1130372.34	2497122.27
н4455	1130368.18	2497112.86
н4456	1130362.94	2497103.02
н4457	1130360.25	2497096.44
н4458	1130359.69	2497090.49
н4459	1130360.51	2497082.01
н4460	1130362.71	2497073.72
н4461	1130367.11	2497069.24
н4462	1130372.67	2497065.26
н4463	1130377.23	2497061.57

Проект межевания территории для размещения объекта регионального значения Ханты-Мансийского автономного округа – Югры
«Строительство мостового перехода через реку Обь в Октябрьском районе (полоса временного отвода на период строительства автомобильной дороги)

Землепользователь: КУ «Управление автомобильных дорог»

Номер	X	Y
н4464	1130382.91	2497058.39
н4465	1130395.22	2497049.57
н4466	1130402.68	2497044.54
н4467	1130407.59	2497041.01
н4468	1130417.35	2497034.00
н4469	1130434.41	2497021.68
н4470	1130451.33	2497009.16
н4471	1130463.26	2496999.96
н4472	1130477.92	2496988.59
н4473	1130492.61	2496975.01
н4474	1130509.35	2496962.06
н4475	1130524.86	2496951.56
н4476	1130541.34	2496943.16
н4477	1130557.52	2496928.41
н4478	1130574.02	2496917.03
н4479	1130590.47	2496905.62
н4480	1130601.23	2496898.88
н4481	1130611.39	2496911.51
н4482	1130627.79	2496898.39
н4483	1130618.89	2496887.26
н4484	1130624.12	2496883.71
н4485	1130639.44	2496870.40
н4486	1130655.03	2496857.72
н4487	1130669.72	2496843.91
н4488	1130686.57	2496832.16
н4489	1130689.99	2496829.46
н4490	1130699.43	2496817.04
н4491	1130714.26	2496803.48
н4492	1130721.53	2496796.64
н4493	1130729.25	2496789.39
н4494	1130742.35	2496776.52
н4495	1130757.82	2496762.99
н4496	1130775.64	2496746.99
н4497	1130789.03	2496735.61
н4498	1130806.02	2496727.74
н4499	1130811.08	2496723.41
н4500	1130828.40	2496706.34
н4501	1130853.09	2496683.15
н4502	1130887.63	2496645.66
н4503	1130896.45	2496637.26
н4504	1130914.76	2496619.14
н4505	1130929.38	2496603.68

Номер	X	Y
н4506	1130943.03	2496588.32
н4507	1130956.09	2496572.21
н4508	1130968.33	2496555.61
н4509	1130974.24	2496547.14
н4510	1130985.52	2496529.88
н4511	1130998.89	2496509.10
н4512	1131006.61	2496494.42
н4513	1131016.28	2496476.24
н4514	1131025.29	2496457.66
н4515	1131029.42	2496448.19
н4516	1131037.32	2496429.19
н4517	1131044.95	2496410.18
н4518	1131052.85	2496391.41
н4519	1131060.99	2496372.53
н4520	1131068.62	2496353.35
н4521	1131072.22	2496343.61
н4522	1131075.12	2496333.61
н4523	1131080.91	2496314.07
н4524	1131086.78	2496294.24
н4525	1131090.90	2496279.72
н4526	1131095.80	2496264.66
н4527	1131097.97	2496254.90
н4528	1131110.80	2496257.62
н4529	1131115.14	2496237.07
н4530	1131101.55	2496234.20
н4531	1131105.29	2496203.71
н4532	1131105.18	2496192.25
н4533	1131105.38	2496173.04
н4534	1131106.17	2496157.38
н4535	1131112.24	2496122.37
н4536	1131122.21	2496097.01
н4537	1131125.79	2496092.91
н4538	1131130.39	2496090.28
н4539	1131157.24	2496082.49
н4540	1131159.31	2496081.61
н4541	1131159.33	2496075.30
н4542	1131165.33	2496075.28
н4543	1131165.31	2496084.71
н4544	1131199.69	2496102.47
н4545	1131195.23	2496126.41
н4546	1131183.73	2496200.69
н4547	1131115.18	2496192.25

Проект межевания территории для размещения объекта регионального значения Ханты-Мансийского автономного округа – Югры
«Строительство мостового перехода через реку Обь в Октябрьском районе (полоса временного отвода на период строительства автомобильной дороги)

Землепользователь: КУ «Управление автомобильных дорог»

Номер	X	Y
н4548	1131115.30	2496204.27
н4549	1131112.59	2496226.31
н4550	1131126.99	2496229.35
н4551	1131118.52	2496269.46
н4552	1131105.58	2496266.73
н4553	1131105.46	2496267.30
н4554	1131100.47	2496282.63
н4555	1131096.38	2496297.02
н4556	1131090.51	2496316.91
н4557	1131084.71	2496336.43
н4558	1131081.72	2496346.74
н4559	1131077.96	2496356.93
н4560	1131070.23	2496376.36
н4561	1131062.05	2496395.33
н4562	1131054.20	2496413.99
н4563	1131046.58	2496432.97
н4564	1131038.62	2496452.11
н4565	1131034.37	2496461.84
н4566	1131025.20	2496480.77
н4567	1131015.45	2496499.10
н4568	1131007.54	2496514.15
н4569	1130993.90	2496535.32
н4570	1130982.52	2496552.74
н4571	1130976.50	2496561.38
н4572	1130964.03	2496578.30
н4573	1130950.64	2496594.81
н4574	1130936.73	2496610.47
н4575	1130921.90	2496626.15
н4576	1130903.42	2496644.44
н4577	1130894.76	2496652.68
н4578	1130875.32	2496673.90
н4579	1130944.06	2496761.63
н4580	1130854.31	2496833.50
н4581	1130787.49	2496750.04
н4582	1130782.22	2496754.52
н4583	1130764.45	2496770.47
н4584	1130749.15	2496783.86
н4585	1130736.18	2496796.61
н4586	1130728.38	2496803.93
н4587	1130721.05	2496810.82
н4588	1130713.17	2496818.03
н4589	1130729.03	2496832.85

Номер	X	Y
н4590	1130720.61	2496841.38
н4591	1130704.80	2496826.48
н4592	1130697.18	2496836.52
н4593	1130692.54	2496840.19
н4594	1130676.04	2496851.69
н4595	1130661.62	2496865.25
н4596	1130645.89	2496878.05
н4597	1130633.16	2496889.10
н4598	1130641.84	2496899.96
н4599	1130609.85	2496925.54
н4600	1130599.00	2496912.07
н4601	1130595.97	2496913.98
н4602	1130579.70	2496925.25
н4603	1130563.75	2496936.26
н4604	1130547.08	2496951.46
н4605	1130529.95	2496960.19
н4606	1130515.20	2496970.18
н4607	1130508.38	2496975.39
н4608	1130499.09	2496982.64
н4609	1130484.39	2496996.23
н4610	1130466.41	2497010.42
н4611	1130540.31	2497103.27
н4612	1130433.81	2497189.09
н4613	1130449.06	2497210.26
н4614	1130441.73	2497215.80
н4615	1130447.66	2497227.08
н4616	1130454.08	2497239.46
н4617	1130456.32	2497249.43
н4618	1130455.80	2497259.99
н4619	1130453.15	2497268.77
н4620	1130449.06	2497276.88
н4621	1130444.26	2497284.23
н4622	1130439.67	2497291.22
н4623	1130434.63	2497301.03
н4624	1130432.44	2497309.90
н4625	1130433.23	2497321.49
н4626	1130441.92	2497339.20
н4627	1130428.76	2497348.28
н4628	1130421.96	2497338.24
н4629	1130417.28	2497330.92
н4630	1130414.34	2497318.09
н4631	1130414.68	2497306.43

Проект межевания территории для размещения объекта регионального значения Ханты-Мансийского автономного округа – Югры
 «Строительство мостового перехода через реку Обь в Октябрьском районе (полоса временного отвода на период строительства автомобильной дороги)
 Землепользователь: КУ «Управление автомобильных дорог»

Номер	X	Y
н4632	1130417.92	2497296.15
н4633	1130422.78	2497287.17
н4634	1130428.67	2497278.57
н4635	1130434.19	2497268.86
н4636	1130437.21	2497261.94
н4637	1130438.26	2497251.96
н4638	1130437.01	2497244.27
н4639	1130431.89	2497233.52
н4640	1130427.17	2497227.62
н4641	1130419.95	2497233.54
н4642	1130403.17	2497212.69
н4643	1130329.37	2497270.19
н4644	1130298.34	2497235.23
н4645	1130225.82	2497301.13
н4646	1130205.32	2497279.86
н4647	1130189.74	2497296.36
н4648	1130171.79	2497322.32
н4649	1130170.06	2497333.32
н4650	1130176.81	2497344.41
н4651	1130183.38	2497353.93
н4652	1130193.04	2497367.39
н4653	1130224.29	2497399.86
н4654	1130270.28	2497441.40
н4655	1130272.29	2497443.23
н4656	1130261.28	2497437.05
н4657	1130330.81	2497503.70
н4658	1130327.70	2497506.84
н4659	1130217.26	2497406.99
н4660	1130185.33	2497373.80
н4661	1130175.21	2497359.68
н4662	1130168.42	2497349.86
н4663	1130161.09	2497337.82
н4664	1130156.18	2497325.62
н4665	1130153.99	2497313.78
н4666	1130153.46	2497310.55
н4667	1130152.95	2497304.76
н4668	1130153.09	2497298.64
н4669	1130153.36	2497295.90
н4670	1130154.01	2497292.27
н4671	1130154.61	2497287.30
н4672	1130155.43	2497283.21
н4673	1130157.46	2497280.25

Номер	X	Y
н4674	1130159.29	2497278.27
н4675	1130166.02	2497271.74
н4676	1130163.23	2497264.39
н4677	1130162.00	2497259.59
н4678	1130169.35	2497253.33
н4679	1130172.20	2497250.01
н4680	1130181.76	2497251.25
н4681	1130199.74	2497229.71
н4682	1130208.21	2497221.17
н4683	1130214.44	2497214.72
н4684	1130220.92	2497208.52
н4685	1130235.83	2497193.69
н4686	1130248.43	2497181.09
н4687	1130319.36	2497228.09
н4688	1130320.20	2497227.73
н4689	1130320.55	2497226.89
н4690	1130320.20	2497226.05
н4691	1130319.36	2497225.70
н4692	1130318.52	2497226.05
н4693	1130318.17	2497226.89
н4694	1130318.52	2497227.73
н4695	1130284.00	2497183.80
н4696	1130284.84	2497183.44
н4697	1130285.19	2497182.60
н4698	1130284.84	2497181.75
н4699	1130284.00	2497181.41
н4700	1130283.16	2497181.75
н4701	1130282.81	2497182.60
н4702	1130283.16	2497183.44
н4703	1130276.49	2497177.88
н4704	1130274.67	2497179.29
н4705	1130278.77	2497184.59
н4706	1130280.59	2497183.18
н4707	1130714.11	2496826.67
н4708	1130712.53	2496828.34
н4709	1130717.40	2496832.95
н4710	1130718.98	2496831.28

Проект межевания территории для размещения объекта регионального значения Ханты-Мансийского автономного округа – Югры
 «Строительство мостового перехода через реку Обь в Октябрьском районе (полоса временного отвода на период строительства автомобильной дороги)
 Землепользователь: КУ «Управление автомобильных дорог»

Номер	X	Y
н4711	1131131.09	2496102.01
н4712	1131126.07	2496102.21
н4713	1131126.27	2496107.19
н4714	1131131.25	2496107.02
н4711	1131131.09	2496102.01
86:07:0000000:2643:ЗУ2(17)		
н4715	1130403.04	2496993.83
н4716	1130331.85	2496886.19
н4717	1130352.98	2496869.52
н4718	1130425.37	2496961.30
н4719	1130443.34	2496945.56
н4720	1130458.91	2496932.79
н4721	1130474.16	2496919.94
н4722	1130489.42	2496907.18
н4723	1130504.47	2496894.00
н4724	1130519.90	2496881.02
н4725	1130535.46	2496868.03
н4726	1130551.56	2496855.54
н4727	1130555.51	2496852.66
н4728	1130552.89	2496849.25
н4729	1130581.42	2496827.28
н4730	1130584.26	2496830.98
н4731	1130599.33	2496819.36
н4732	1130615.36	2496807.10
н4733	1130631.59	2496795.27
н4734	1130654.07	2496778.42
н4735	1130638.55	2496763.68
н4736	1130641.15	2496760.76
н4737	1130646.01	2496765.37
н4738	1130647.59	2496763.70
н4739	1130642.72	2496759.09
н4740	1130646.54	2496754.88
н4741	1130663.92	2496771.11
н4742	1130679.71	2496759.43
н4743	1130707.96	2496738.44
н4744	1130712.63	2496735.30
н4745	1130731.43	2496723.42
н4746	1130738.51	2496719.11
н4747	1130743.94	2496715.43
н4748	1130750.97	2496703.74
н4749	1130686.98	2496623.21
н4750	1130778.52	2496549.02

Номер	X	Y
н4751	1130840.27	2496628.39
н4752	1130845.00	2496623.40
н4753	1130856.84	2496609.25
н4754	1130873.88	2496595.62
н4755	1130884.29	2496581.05
н4756	1130895.24	2496564.87
н4757	1130906.34	2496549.09
н4758	1130916.16	2496533.16
н4759	1130926.12	2496513.15
н4760	1130941.62	2496491.05
н4761	1130950.74	2496474.60
н4762	1130959.56	2496458.07
н4763	1130969.99	2496430.99
н4764	1130986.38	2496405.43
н4765	1130994.05	2496388.82
н4766	1131001.09	2496371.17
н4767	1131007.60	2496353.32
н4768	1131013.26	2496335.46
н4769	1131019.89	2496307.08
н4770	1131025.70	2496288.30
н4771	1131030.61	2496270.17
н4772	1131031.33	2496266.68
н4773	1131032.99	2496240.04
н4774	1131036.82	2496221.82
н4775	1131043.67	2496211.12
н4776	1131059.45	2496147.56
н4777	1131063.76	2496137.81
н4778	1131059.96	2496124.77
н4779	1131057.59	2496115.80
н4780	1131047.01	2496109.93
н4781	1131016.05	2496103.69
н4782	1130997.44	2496103.77
н4783	1130976.96	2496104.10
н4784	1130956.12	2496102.65
н4785	1130934.82	2496100.22
н4786	1130914.22	2496094.55
н4787	1130891.55	2496090.26
н4788	1130891.25	2496076.38
н4789	1130897.20	2496076.35
н4790	1130897.20	2496081.20
н4791	1130916.47	2496084.80
н4792	1130936.73	2496090.38

Проект межевания территории для размещения объекта регионального значения Ханты-Мансийского автономного округа – Югры
«Строительство мостового перехода через реку Обь в Октябрьском районе (полоса временного отвода на период строительства автомобильной дороги)

Землепользователь: КУ «Управление автомобильных дорог»

Номер	X	Y
н4793	1130957.03	2496092.69
н4794	1130977.23	2496094.09
н4795	1130997.34	2496093.77
н4796	1131017.03	2496093.69
н4797	1131050.50	2496100.44
н4798	1131066.17	2496109.13
н4799	1131069.59	2496122.10
н4800	1131074.38	2496138.52
н4801	1131068.95	2496150.81
н4802	1131052.98	2496215.12
н4803	1131046.23	2496225.67
н4804	1131042.92	2496241.39
н4805	1131041.26	2496268.00
н4806	1131040.34	2496272.48
н4807	1131035.30	2496291.08
н4808	1131029.54	2496309.70
н4809	1131022.91	2496338.11
н4810	1131017.07	2496356.54
н4811	1131010.44	2496374.74
н4812	1131003.24	2496392.77
н4813	1130995.17	2496410.25
н4814	1130978.96	2496435.54
н4815	1130968.66	2496462.24
н4816	1130959.53	2496479.38
н4817	1130950.11	2496496.36
н4818	1130934.73	2496518.28
н4819	1130924.93	2496537.99
н4820	1130914.69	2496554.59
н4821	1130903.47	2496570.56
н4822	1130892.49	2496586.79
н4823	1130881.20	2496602.57
н4824	1130863.87	2496616.43
н4825	1130852.68	2496629.80
н4826	1130846.45	2496637.31
н4827	1130840.18	2496644.70
н4828	1130826.37	2496658.39
н4829	1130812.25	2496671.88
н4830	1130805.04	2496678.57
н4831	1130798.06	2496684.91
н4832	1130784.80	2496691.76
н4833	1130771.82	2496699.28
н4834	1130762.51	2496704.63

Номер	X	Y
н4835	1130751.30	2496722.52
н4836	1130743.92	2496727.52
н4837	1130736.70	2496731.91
н4838	1130718.09	2496743.68
н4839	1130713.73	2496746.61
н4840	1130685.67	2496767.46
н4841	1130657.52	2496788.29
н4842	1130637.54	2496803.30
н4843	1130621.34	2496815.11
н4844	1130605.42	2496827.29
н4845	1130582.44	2496845.02
н4846	1130579.59	2496841.31
н4847	1130566.91	2496851.07
н4848	1130569.69	2496854.70
н4849	1130557.57	2496863.53
н4850	1130541.73	2496875.82
н4851	1130526.32	2496888.69
н4852	1130510.99	2496901.59
н4853	1130495.92	2496914.77
н4854	1130480.60	2496927.60
н4855	1130465.30	2496940.48
н4856	1130449.80	2496953.18
н4857	1130434.73	2496966.42
н4858	1130419.61	2496979.52
н4859	1130404.41	2496992.61
н4860	1130786.14	2496667.59
н4861	1130785.52	2496666.80
н4862	1130784.74	2496667.42
н4863	1130785.36	2496668.21
н4864	1130802.66	2496652.79
н4865	1130802.05	2496652.00
н4866	1130801.26	2496652.63
н4867	1130801.88	2496653.41
н4864	1130802.66	2496652.79
86:07:0000000:2643:3Y2(18)		
н4868	1130288.86	2497017.58
н4869	1130378.19	2497016.78
н4870	1130375.39	2497019.51
н4871	1130347.57	2497039.17
н4872	1130338.25	2497046.87

Проект межевания территории для размещения объекта регионального значения Ханты-Мансийского автономного округа – Югры
 «Строительство мостового перехода через реку Обь в Октябрьском районе (полоса временного отвода на период строительства автомобильной дороги)
 Землепользователь: КУ «Управление автомобильных дорог»

Номер	X	Y
н4873	1130331.49	2497050.44
н4874	1130325.64	2497049.12
н4875	1130316.82	2497043.02
н4876	1130306.82	2497032.96
н4877	1130298.16	2497026.90
н4878	1130291.62	2497020.41
н4879	1130325.35	2497029.68
н4880	1130324.56	2497030.29
н4881	1130325.18	2497031.08
н4882	1130325.97	2497030.47
н4883	1130339.13	2497019.07
н4884	1130338.49	2497018.30
н4885	1130337.73	2497018.94
н4886	1130338.36	2497019.71
н4883	1130339.13	2497019.07
86:07:0000000:2643:3У2(19)		
н4887	1130254.40	2497017.90
н4888	1130252.40	2497023.48
н4889	1130256.68	2497024.80
н4890	1130260.49	2497027.07
н4891	1130264.32	2497030.28
н4892	1130268.48	2497034.40
н4893	1130271.59	2497037.73
н4894	1130277.22	2497044.89
н4895	1130278.98	2497054.21
н4896	1130286.01	2497063.91
н4897	1130288.80	2497068.17
н4898	1130290.44	2497072.06
н4899	1130291.16	2497076.54
н4900	1130290.50	2497080.92
н4901	1130288.73	2497084.96
н4902	1130286.39	2497088.33
н4903	1130283.04	2497091.98
н4904	1130279.00	2497095.65
н4905	1130269.60	2497103.87
н4906	1130230.04	2497114.18
н4907	1130226.45	2497109.43
н4908	1130220.47	2497113.96
н4909	1130223.20	2497117.52
н4910	1130222.52	2497117.97

Номер	X	Y
н4911	1130210.55	2497134.49
н4912	1130193.94	2497144.74
н4913	1130176.68	2497155.07
н4914	1130169.40	2497159.23
н4915	1130159.09	2497164.98
н4916	1130151.95	2497168.99
н4917	1130145.68	2497171.14
н4918	1130139.34	2497173.20
н4919	1130132.98	2497175.08
н4920	1130127.41	2497177.49
н4921	1130122.99	2497179.26
н4922	1130122.64	2497185.66
н4923	1130118.16	2497189.19
н4924	1130112.31	2497186.55
н4925	1130108.27	2497191.83
н4926	1130106.30	2497194.21
н4927	1130102.69	2497196.68
н4928	1130098.60	2497199.17
н4929	1130093.51	2497201.89
н4930	1130091.69	2497204.95
н4931	1130080.91	2497207.06
н4932	1130070.77	2497209.04
н4933	1130060.34	2497210.61
н4934	1130049.77	2497211.28
н4935	1130039.72	2497209.17
н4936	1130028.92	2497204.80
н4937	1130023.22	2497201.96
н4938	1130018.10	2497198.91
н4939	1130010.86	2497193.88
н4940	1130003.61	2497188.35
н4941	1129991.19	2497178.01
н4942	1129967.27	2497160.99
н4943	1129950.99	2497148.76
н4944	1129934.72	2497136.39
н4945	1129916.60	2497124.62
н4946	1129900.10	2497114.65
н4947	1129882.45	2497104.45
н4948	1129864.62	2497094.61
н4949	1129846.69	2497084.95
н4950	1129822.90	2497072.33
н4951	1129791.99	2497057.78
н4952	1129773.31	2497049.47

Проект межевания территории для размещения объекта регионального значения Ханты-Мансийского автономного округа – Югры
 «Строительство мостового перехода через реку Обь в Октябрьском районе (полоса временного отвода на период строительства автомобильной дороги)
 Землепользователь: КУ «Управление автомобильных дорог»

Номер	X	Y
н4953	1129755.42	2497042.73
н4954	1129748.40	2497022.49
н4955	1129758.92	2497022.41
н4956	1129763.33	2497035.02
н4957	1129777.11	2497040.22
н4958	1129796.15	2497048.69
н4959	1129827.38	2497063.38
н4960	1129851.40	2497076.13
н4961	1129869.41	2497085.83
н4962	1129887.36	2497095.74
н4963	1129905.18	2497106.04
н4964	1129921.91	2497116.14
н4965	1129940.48	2497128.21
н4966	1129957.02	2497140.79
н4967	1129973.17	2497152.92
н4968	1129997.29	2497170.08
н4969	1130009.85	2497180.53
н4970	1130016.75	2497185.79
н4971	1130023.52	2497190.50
н4972	1130028.02	2497193.17
н4973	1130033.04	2497195.68
н4974	1130042.65	2497199.56
н4975	1130050.50	2497201.21
н4976	1130059.28	2497200.65
н4977	1130069.07	2497199.18
н4978	1130079.00	2497197.25
н4979	1130085.38	2497195.99
н4980	1130086.37	2497194.33
н4981	1130093.63	2497190.49
н4982	1130099.45	2497186.80
н4983	1130100.45	2497185.60
н4984	1130109.20	2497174.17
н4985	1130113.36	2497172.34
н4986	1130123.60	2497168.24
н4987	1130129.56	2497165.66
н4988	1130136.37	2497163.65
н4989	1130142.50	2497161.66
н4990	1130147.83	2497159.83
н4991	1130154.21	2497156.25
н4992	1130164.49	2497150.52
н4993	1130171.63	2497146.43
н4994	1130188.75	2497136.20

Номер	X	Y
н4995	1130203.62	2497127.02
н4996	1130134.79	2497041.58
н4997	1130163.67	2497018.74
н4998	1130239.31	2497100.66
н4999	1130238.68	2497099.88
н5000	1130237.90	2497100.51
н5001	1130238.53	2497101.29
н5002	1130213.32	2497095.18
н5003	1130214.16	2497094.82
н5004	1130214.51	2497093.98
н5005	1130214.16	2497093.13
н5006	1130213.32	2497092.79
н5007	1130212.49	2497093.13
н5008	1130212.13	2497093.98
н5009	1130212.49	2497094.82
н5010	1130206.01	2497087.49
н5011	1130204.19	2497088.91
н5012	1130208.29	2497094.20
н5013	1130210.11	2497092.79
н5014	1130257.98	2497086.21
н5015	1130257.35	2497085.43
н5016	1130256.57	2497086.05
н5017	1130257.19	2497086.84
н5018	1130272.68	2497072.49
н5019	1130271.91	2497073.12
н5020	1130272.55	2497073.89
н5021	1130273.32	2497073.26
н5022	1130177.99	2497050.88
н5023	1130178.82	2497050.52
н5024	1130179.17	2497049.68
н5025	1130178.82	2497048.84
н5026	1130177.99	2497048.48
н5027	1130177.14	2497048.84
н5028	1130176.79	2497049.68
н5029	1130177.14	2497050.52
н5022	1130177.99	2497050.88

Проект межевания территории для размещения объекта регионального значения Ханты-Мансийского автономного округа – Югры
«Строительство мостового перехода через реку Обь в Октябрьском районе (полоса временного отвода на период строительства автомобильной дороги)

Землепользователь: КУ «Управление автомобильных дорог»

Номер	X	Y
86:07:0000000:2643:3У2(20)		
н5030	1130208.59	2497482.43
н5031	1130212.16	2497480.41
н5032	1130184.63	2497457.75
н5033	1130197.27	2497472.24
н5034	1130180.21	2497456.89
н5035	1130164.69	2497441.15
н5036	1130182.29	2497454.72
н5037	1130150.43	2497422.38
н5038	1130144.32	2497420.87
н5039	1130134.27	2497411.49
н5040	1130107.93	2497387.82
н5041	1130076.06	2497355.72
н5042	1130068.18	2497350.40
н5043	1130060.95	2497349.36
н5044	1130057.47	2497348.66
н5045	1130054.00	2497347.75
н5046	1130050.60	2497346.68
н5047	1130047.23	2497345.42
н5048	1130044.19	2497344.10
н5049	1130040.15	2497342.30
н5050	1130037.15	2497340.69
н5051	1130035.13	2497339.97
н5052	1130031.94	2497338.64
н5053	1130028.80	2497337.15
н5054	1130025.68	2497335.47
н5055	1130022.65	2497333.63
н5056	1130019.69	2497331.62
н5057	1130016.79	2497329.43
н5058	1130013.50	2497326.66
н5059	1130010.34	2497323.65
н5060	1130007.32	2497320.43
н5061	1130004.21	2497316.66
н5062	1130001.57	2497312.50
н5063	1129999.37	2497308.53
н5064	1129997.39	2497304.42
н5065	1129995.79	2497300.51
н5066	1129993.84	2497295.71
н5067	1129993.32	2497291.74
н5068	1129992.91	2497288.49
н5069	1129972.27	2497275.07
н5070	1129955.40	2497263.82

Номер	X	Y
н5071	1129874.37	2497205.72
н5072	1129835.52	2497175.05
н5073	1129754.11	2497119.60
н5074	1129669.42	2497069.14
н5075	1129664.72	2497066.73
н5076	1129662.72	2497071.13
н5077	1129634.01	2497057.95
н5078	1129636.62	2497052.29
н5079	1129581.51	2497023.91
н5080	1129603.24	2497023.81
н5081	1129649.71	2497047.78
н5082	1129647.29	2497053.04
н5083	1129657.76	2497057.83
н5084	1129659.94	2497053.05
н5085	1129674.25	2497060.41
н5086	1129759.49	2497111.15
н5087	1129841.45	2497166.97
н5088	1129880.38	2497197.73
н5089	1129965.38	2497258.66
н5090	1129965.39	2497265.09
н5091	1129975.24	2497265.08
н5092	1130002.46	2497282.77
н5093	1130002.91	2497288.12
н5094	1130003.58	2497293.13
н5095	1130006.53	2497300.36
н5096	1130010.17	2497307.38
н5097	1130014.84	2497313.82
н5098	1130020.17	2497319.21
н5099	1130025.51	2497323.48
н5100	1130030.66	2497326.79
н5101	1130036.01	2497329.51
н5102	1130041.20	2497331.52
н5103	1130044.55	2497333.31
н5104	1130050.97	2497336.14
н5105	1130056.77	2497338.14
н5106	1130062.67	2497339.50
н5107	1130071.88	2497340.83
н5108	1130079.92	2497346.26
н5109	1130080.78	2497346.28
н5110	1130114.82	2497380.56
н5111	1130145.43	2497408.09
н5112	1130144.05	2497413.58

Проект межевания территории для размещения объекта регионального значения Ханты-Мансийского автономного округа – Югры
 «Строительство мостового перехода через реку Обь в Октябрьском районе (полоса временного отвода на период строительства автомобильной дороги)
 Землепользователь: КУ «Управление автомобильных дорог»

Номер	X	Y
н5113	1130154.01	2497416.07
н5114	1130187.12	2497449.66
н5115	1130224.28	2497483.09
н5116	1130260.08	2497518.05

Номер	X	Y
н5117	1130291.44	2497546.56
н5118	1130284.79	2497553.95
н5119	1130253.22	2497525.31
н5120	1130217.45	2497490.40
н5030	1130208.59	2497482.43

Каталог координат границ земельного участка 86:07:0000000:2643:3У3

Номер	X	Y
86:07:0000000:2643:3У3(1)		
н1	1129554.70	2496941.65
н2	1129629.65	2496975.87
н3	1129635.79	2496979.01
н4	1129646.96	2496984.78
н5	1129665.33	2496990.78
н6	1129684.49	2496997.28
н7	1129703.87	2497003.30
н8	1129723.57	2497005.84
н9	1129753.05	2497005.32
н10	1129758.92	2497022.41
н11	1129748.40	2497022.49
н12	1129745.97	2497015.45
н13	1129723.02	2497015.86
н14	1129701.73	2497013.11
н15	1129681.39	2497006.79
н16	1129662.17	2497000.26
н17	1129643.09	2496994.04
н18	1129631.21	2496987.90
н19	1129625.29	2496984.87
н20	1129551.75	2496951.26
н21	1129515.61	2496935.84
н22	1129519.01	2496926.35
н1	1129554.70	2496941.65
86:07:0000000:2643:3У3(2)		
н23	1129500.04	2496970.57
н24	1129603.24	2497023.81
н25	1129581.51	2497023.91
н26	1129495.21	2496979.52
н23	1129500.04	2496970.57
86:07:0000000:2643:3У3(3)		
н27	1130331.85	2496886.19
Номер	X	Y

н28	1130403.04	2496993.83
н29	1130389.74	2497005.61
н30	1130378.19	2497016.78
н31	1130288.86	2497017.58
н32	1130283.31	2497012.11
н33	1130279.07	2497008.54
н34	1130273.71	2497004.68
н35	1130267.48	2497000.77
н36	1130261.29	2496998.59
н37	1130254.40	2497017.90
н38	1130163.67	2497018.74
н39	1130172.26	2497011.94
н40	1130161.24	2496999.59
н41	1130173.97	2496988.63
н42	1130186.41	2497000.87
н27	1130331.85	2496886.19
н43	1130356.05	2497007.56
н44	1130355.27	2497008.18
н45	1130355.89	2497008.96
н46	1130356.67	2497008.34
н43	1130356.05	2497007.56
н47	1130372.16	2496996.79
н48	1130372.78	2496997.58
н49	1130373.56	2496996.95
н50	1130372.94	2496996.17
н47	1130372.16	2496996.79
н51	1130386.88	2496983.76
н52	1130386.11	2496984.41
н53	1130386.76	2496985.17
н54	1130387.52	2496984.53

Проект межевания территории для размещения объекта регионального значения Ханты-Мансийского автономного округа – Югры
«Строительство мостового перехода через реку Обь в Октябрьском районе (полоса временного отвода на период строительства автомобильной дороги)
Землепользователь: КУ «Управление автомобильных дорог»

Каталог координат границ земельного участка 86:07:0000000:2643:3У5

Номер	X	Y
86:07:0000000:2643:3У5(1)		
н1	1130718.98	2496831.28
н2	1130717.40	2496832.95
н3	1130712.53	2496828.34
н4	1130714.11	2496826.67
н1	1130718.98	2496831.28

Номер	X	Y
86:07:0000000:2643:3У5(2)		
н5	1130647.59	2496763.70
н6	1130646.01	2496765.37
н7	1130641.15	2496760.76
н8	1130642.72	2496759.09
н5	1130647.59	2496763.70

Каталог координат границ земельного участка 86:07:0000000:2643:3У6

Номер	X	Y
86:07:0000000:2643:3У6(1)		
н1	1130274.67	2497179.29
н2	1130276.49	2497177.88
н3	1130280.59	2497183.18
н4	1130278.77	2497184.59
н1	1130274.67	2497179.29
86:07:0000000:2643:3У6(2)		
н5	1130206.01	2497087.49
н6	1130210.11	2497092.79
н7	1130208.29	2497094.20
н8	1130204.19	2497088.91
н5	1130206.01	2497087.49

Номер	X	Y
86:07:0000000:2643:3У6(3)		
н9	1130267.84	2497162.44
н10	1130272.37	2497168.42
н11	1130266.39	2497172.94
н12	1130261.88	2497166.98
н9	1130267.84	2497162.44
86:07:0000000:2643:3У6(4)		
н13	1130226.45	2497109.43
н14	1130230.98	2497115.41
н15	1130225.04	2497119.91
н16	1130220.47	2497113.96
н13	1130226.45	2497109.43

Каталог координат границ земельного участка 86:07:0000000:2643:3У7

Номер	X	Y
86:07:0000000:2643:3У7(1)		
н1	1130239.31	2497100.66
н2	1130238.53	2497101.29
н3	1130237.90	2497100.51
н4	1130238.68	2497099.88
н1	1130239.31	2497100.66
86:07:0000000:2643:3У7(2)		
н5	1130802.66	2496652.79
н6	1130801.88	2496653.41
н7	1130801.26	2496652.63
н8	1130802.05	2496652.00
н5	1130802.66	2496652.79
86:07:0000000:2643:3У7(3)		
н9	1130257.98	2497086.21
н10	1130257.19	2497086.84

Номер	X	Y
н11	1130256.57	2497086.05
н12	1130257.35	2497085.43
н9	1130257.98	2497086.21
86:07:0000000:2643:3У7(4)		
н13	1130786.14	2496667.59
н14	1130785.36	2496668.21
н15	1130784.74	2496667.42
н16	1130785.52	2496666.80
н13	1130786.14	2496667.59
86:07:0000000:2643:3У7(5)		
н17	1130273.32	2497073.26
н18	1130272.55	2497073.89
н19	1130271.91	2497073.12
н20	1130272.68	2497072.49
н17	1130273.32	2497073.26

Проект межевания территории для размещения объекта регионального значения Ханты-Мансийского автономного округа – Югры
«Строительство мостового перехода через реку Обь в Октябрьском районе (полоса временного отвода на период строительства автомобильной дороги)
Землепользователь: КУ «Управление автомобильных дорог»

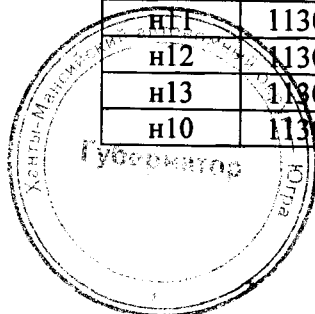
Номер	X	Y
86:07:0000000:2643:3У7(6)		
н21	1130387.52	2496984.53
н22	1130386.76	2496985.17
н23	1130386.11	2496984.41
н24	1130386.88	2496983.76
н21	1130387.52	2496984.53
86:07:0000000:2643:3У7(7)		
н25	1130325.97	2497030.47
н26	1130325.18	2497031.08
н27	1130324.56	2497030.29
н28	1130325.35	2497029.68
н25	1130325.97	2497030.47
86:07:0000000:2643:3У7(8)		
н29	1130373.56	2496996.95
н30	1130372.78	2496997.58

Номер	X	Y
н31	1130372.16	2496996.79
н32	1130372.94	2496996.17
н29	1130373.56	2496996.95
86:07:0000000:2643:3У7(9)		
н33	1130339.13	2497019.07
н34	1130338.36	2497019.71
н35	1130337.73	2497018.94
н36	1130338.49	2497018.30
н33	1130339.13	2497019.07
86:07:0000000:2643:3У7(10)		
н37	1130356.67	2497008.34
н38	1130355.89	2497008.96
н39	1130355.27	2497008.18
н40	1130356.05	2497007.56
н37	1130356.67	2497008.34

Каталог координат границ земельного участка 86:07:0000000:671:3У2

Номер	X	Y
86:07:0000000:671:3У2(1)		
н1	1130212.16	2497480.41
н2	1130208.59	2497482.43
н3	1130197.27	2497472.24
н4	1130184.63	2497457.75
н1	1130212.16	2497480.41
86:07:0000000:671:3У2(2)		
н5	1130144.32	2497420.87
н6	1130150.43	2497422.38

Номер	X	Y
н7	1130182.29	2497454.72
н8	1130164.69	2497441.15
н9	1130148.86	2497425.09
н5	1130144.32	2497420.87
86:07:0000000:671:3У2(3)		
н10	1130272.29	2497443.23
н11	1130334.70	2497499.84
н12	1130330.81	2497503.70
н13	1130261.28	2497437.05
н10	1130272.29	2497443.23



Приложение 20
к постановлению Правительства
Ханты-Мансийского
автономного округа – Югры
от 2 сентября 2016 года № 333-п

**Положение о размещении линейного объекта регионального
значения Ханты-Мансийского автономного округа - Югры
«Строительство мостового перехода через реку Обь
в Октябрьском районе»**

I. Размещение объекта

В административном отношении линейный объект регионального значения Ханты-Мансийского автономного округа – Югры «Строительство мостового перехода через реку Обь в Октябрьском районе» (далее – проектируемый объект) расположен на землях населенных пунктов, землях запаса, землях промышленности, энергетики, транспорта, связи, радиовещания, телевидения, информатики, земли для обеспечения космической деятельности, земли обороны, безопасности и земли иного специального назначения и межселенной территории Октябрьского района Ханты-Мансийского автономного округа – Югры.

В географическом отношении территория проектируемого объекта находится на северной окраине поселка Приобье.

II. Функциональное зонирование территории

Проектируемый объект расположен на землях населенных пунктов, землях запаса, землях промышленности, энергетики, транспорта, связи, радиовещания, телевидения, информатики, земли для обеспечения космической деятельности, земли обороны, безопасности и земли иного специального назначения, а также на землях лесного фонда, находящихся в ведении территориального отдела – Октябрьского лесничества (Октябрьское участковое лесничество (Октябрьское урочище), Перегребинское участковое лесничество (Шеркальское урочище, Пойменное урочище)).

**III. Решение по планировочной организации земельных участков
для размещения проектируемого объекта**

Расчет полосы отвода земельных участков для выполнения работ по строительству проектируемого объекта производится с учетом действующих норм отвода земель.

Таблица 1

Площади земельных участков, необходимые для строительства и эксплуатации проектируемого объекта

Наименование объекта	Площадь вновь испрашиваемых земельных участков, га	Площадь по земельным участкам, арендованным ранее, га	Зона застройки, га
Строительство мостового перехода через реку Обь в Октябрьском районе	130,111	0,0008	130,1118

Таблица 2

Площади испрашиваемых земельных участков под проектируемый объект регионального значения

Кадастровый номер (обозначение) земельного участка	Площадь земельного участка, га	Категория земель
86:07:0102006:756:ЗУ1	2,8452	Земли населенных пунктов
86:07:0102006:ЗУ1	7,3615	Земли населенных пунктов
86:07:0102006:161:ЗУ1	14,8702	Земли запаса
86:07:0100000:135:ЗУ1	0,3895	Земли населенных пунктов
86:07:0000000:ЗУ1	1,6442	Земли промышленности, энергетики, транспорта, связи, радиовещания, телевидения, информатики, земли для обеспечения космической деятельности, земли обороны, безопасности и земли иного специального назначения
86:07:0000000:2643:ЗУ1	98,1015	Земли лесного фонда
86:07:0000000:2643:ЗУ4	0,2280	Земли лесного фонда
86:07:0102006:ЗУ3	0,2904	Земли водного фонда
86:07:0103006:485:ЗУ1	0,0004	Земли промышленности, энергетики, транспорта, связи, радиовещания, телевидения, информатики, земли для обеспечения космической деятельности, земли обороны, безопасности и земли иного специального назначения
86:07:0000000:169:ЗУ1	0,0004	Земли промышленности, энергетики, транспорта, связи, радиовещания, телевидения, информатики, земли для обеспечения космической деятельности, земли обороны, безопасности и земли иного специального назначения
86:07:0000000:671:ЗУ1	0,199	Земли лесного фонда
86:07:0103006:30:ЗУ1	4,1815	Земли лесного фонда

Координаты границ земельных участков. Необходимых для размещения проектируемого объекта в графических материалах проекта определены в местной системе координат Ханты-Мансийского автономного округа – Югры МСК-86.

IV. Особо охраняемые территории и зоны с особыми условиями использования

Проектируемый объект технологически привязан к объектам сложившейся инфраструктуры и проходит вдоль существующих коридоров коммуникаций на свободной от застройки территории.

Проектируемый объект пересекает водоохранные зоны и прибрежные защитные полосы водных объектов.

Для уменьшения воздействия на водоток предусмотрены следующие мероприятия:

выполнение строительно-монтажных работ с применением гусеничной техники в зимний период для уменьшения воздействия строительной техники на растительный береговой покров; в остальные сезоны года строительно-монтажные работы, движение транспорта и строительной техники должно осуществляться только по существующим автомобильным дорогам, зимникам и временным вдоль-трассовым проездам;

все отходы защитных материалов, остатки горюче-смазочных материалов тщательно должны собираться в передвижное оборудование (мусоросборники, емкости для сбора отработанных горюче-смазочных материалов) и вывозиться в места, согласованные с соответствующими муниципальными органами и органами государственной власти Российской Федерации;

после завершения строительства выполняются работы по рекультивации нарушенных земель.

Организованный сброс стоков или загрязняющих веществ на поверхности земли и водотоки не производится. Попадание загрязняющих веществ в водные объекты в результате размыва и выноса ливневыми и талыми водами возможно лишь при неправильном хранении строительных материалов и аварийных утечек дизтоплива работающих механизмов в период строительства.

На всех этапах работ осуществляется входной, операционный и приемочный контроль качества строительства, а также проводится своевременный профилактический осмотр, ремонт и диагностика оборудования, трубопроводов и арматуры.

Ущерб окружающей среде может быть нанесен лишь в аварийных случаях, но для предотвращения аварий предусмотрены все возможные

мероприятия в соответствии с требованиями законодательства Российской Федерации.

В границах участка работ присутствуют объекты историко-культурного наследия. Разработан проект работ по обеспечению сохранности выявленных объектов культурного наследия, а также строительство предусмотрено после проведения всех этапов полевых археологических работ.

В границах участка работ отсутствуют особо охраняемые природные территории федерального, регионального и местного значения.

Проектируемый объект затрагивает границы территории традиционного природопользования коренных малочисленных народов Севера регионального значения.

В соответствии с пунктом 1 статьи 12 Закона Ханты-Мансийского автономного округа – Югры от 28 декабря 2006 года № 145-оз «О территориях традиционного природопользования коренных малочисленных народов Севера регионального значения в Ханты-Мансийском автономном округе – Югре» проведено согласование размещения проектируемого объекта с субъектом традиционного природопользования.

