



ПРАВИТЕЛЬСТВО ЯМАЛО-НЕНЕЦКОГО АВТОНОМНОГО ОКРУГА
ПОСТАНОВЛЕНИЕ

25 сентября 2020 г.

№ 1144-11

г. Салехард

**О внесении изменений в Схему территориального планирования
Ямало-Ненецкого автономного округа**

В соответствии со статьями 7, 15, 16 Градостроительного кодекса Российской Федерации, статьями 8, 8-1, 9, 10 Закона Ямало-Ненецкого автономного округа от 18 апреля 2007 года № 36-ЗАО «Градостроительный устав Ямало-Ненецкого автономного округа», постановлением Правительства Ямало-Ненецкого автономного округа от 22 мая 2020 года № 630-11 «О подготовке проекта по внесению изменений в Схему территориального планирования Ямало-Ненецкого автономного округа», постановлением Правительства Ямало-Ненецкого автономного округа от 26 августа 2020 года № 1011-11 «О внесении изменения в пункт 1 постановления Правительства Ямало-Ненецкого автономного округа от 22 мая 2020 года № 630-П» Правительство Ямало-Ненецкого автономного округа **п о с т а н о в л я е т**:

Утвердить прилагаемые изменения, которые вносятся в Схему территориального планирования Ямало-Ненецкого автономного округа, утвержденную постановлением Правительства Ямало-Ненецкого автономного округа от 09 января 2020 года № 2-П.

Губернатор
Ямало-Ненецкого автономного округа



Д.А. Артюхов

УТВЕРЖДЕНЫ

постановлением Правительства
Ямало-Ненецкого автономного округа
от 25 сентября 2020 года № 1144-П

ИЗМЕНЕНИЯ,

которые вносятся в Схему территориального планирования
Ямало-Ненецкого автономного округа

1. В таблице 1:
 - 1.1. в графе 8:
 - 1.1.1. в пункте 1.15 слова «Пуровский район» исключить;
 - 1.1.2. в пункте 1.16 слова «, Пуровский район» исключить;
 - 1.1.3. пункт 1.17 дополнить словами «, Пуровский район»;
 - 1.1.4. в пункте 1.18 слова «Пуровский район» заменить словами «город Губкинский»;
 - 1.1.5. в пункте 1.21 слова «Пуровский район» заменить словами «город Новый Уренгой»;
 - 1.1.6. в пункте 1.22 слова «Приуральский район» заменить словами «город Салехард»;
 - 1.1.7. пункт 1.36 дополнить словами «, город Новый Уренгой»;
 - 1.1.8. пункт 1.54 дополнить словами «, город Лабытнанги»;
 - 1.1.9. пункт 1.56 дополнить словами «, город Губкинский»;
 - 1.1.10. пункт 1.60 дополнить словами «, Пуровский район»;
 - 1.1.11. в пункте 1.62 слова «Пуровский район» исключить;
 - 1.1.12. в пункте 1.63 слова «Пуровский район» исключить;
 - 1.1.13. пункт 1.67 дополнить словами «, город Губкинский»;
 - 1.1.14. пункт 1.68 дополнить словами «, город Губкинский»;
 - 1.1.15. пункт 1.71 дополнить словами «, город Ноябрьск»;
 - 1.1.16. пункт 1.75 дополнить словами «, город Новый Уренгой»;
 - 1.1.17. в пункте 1.100 слова «Пуровский район» заменить словами «город Ноябрьск»;
 - 1.2. дополнить пунктом 1.129 следующего содержания:

1.129. Подъезд к горнолыжному комплексу от п. Харп	автомобильные дороги регионального или межмуниципального значения	организация транспортного обслуживания	планируемый к размещению	протяженность сооружения, км категория автомобильной дороги (проектная)	8.3 IV	Иргуральский район	III – 50 м	письмо департамента транспорта и дорожно-хозяйства ЯНАО от 08 мая 2020 года № 2801-16/4193
--	---	--	--------------------------	--	-----------	--------------------	------------	--

2. Таблицу 4 дополнить пунктами 4.53 - 4.55 следующего содержания:

4.53. Инфекционный корпус	лечебно-профилактическая медицинская организация (кроме санаторно-курортной), оказывающая медицинскую помощь в стационарных условиях, ее структурное подразделение	организация оказания медицинской помощи	планируемый к размещению	колько-место	100	город Салехард	-	протокол заседания Координационного совета при Правительстве автономного округа по борьбе с распространением новой коронавирусной инфекции (COVID-19) (в режиме аудио-конференд-связи) от 07 мая 2020 года № 53
4.54. Инфекционный корпус	лечебно-профилактическая медицинская организация (кроме санаторно-курортной), оказывающая медицинскую помощь в стационарных условиях, ее структурное подразделение	организация оказания медицинской помощи	планируемый к размещению	колько-место	200	город Новый Уренгой	-	письмо Администрации города Новый Уренгой от 22 мая 2020 года № 102-02/1110
4.55. Угастовая больница ГБУЗ ЯНАО «Новоуренгойская центральная городская больница» район Коротчаево	лечебно-профилактическая медицинская организация (кроме санаторно-курортной), оказывающая медицинскую помощь в стационарных условиях, ее структурное подразделение	организация оказания медицинской помощи	планируемый к размещению	колько-место	41	город Новый Уренгой	-	постановление Правительства автономного округа от 25 декабря 2019 года № 1395-11

3. Таблицу 5 дополнить пунктом 5.6 следующего содержания:

5.6. Продолжаемый комплекс в районе п. Хари	спортивное сооружение	создание благоприятных условий для развития физической культуры	планируемый к размещению	объект, пл.	Привуральский район	письмо департамента экономики автономного округа от 27 мая 2020 года № 901-16/9212
---	-----------------------	---	--------------------------	-------------	---------------------	--

4. В таблице 6:

4.1. в графе 8:

- 4.1.1. в пункте 6.7 слова «город Салехард, город Лабытнанги» исключить;
 4.1.2. в пункте 6.8 слова «Пуровский район, межселенная территория» исключить;

4.2. в пункте 6.14 графы 2 слова «С ВЛ 110 кВ Арсенал – Северо-Комсомольская-1,2 (в рамках сооружения ПС Северо-Комсомольская)» заменить словами «ВЛ 110 кВ Арсенал – Северо-Комсомольская-1,2 (в рамках сооружения ПС Северо-Комсомольская)»;

4.3. в графе 8:

- 4.3.1. в пункте 6.15 слова «Тазовский район, пос. Тазовский» исключить;
 4.3.2. в пункте 6.20 слова «Пуровский район, межселенная территория» заменить словами «Тазовский район»;
 4.3.3. в пункте 6.22 слова «Пуровский район, пос. Тазовский» исключить;
 4.3.4. в пункте 6.23 слова «Пуровский район» заменить словами «город Новый Уренгой»;
 4.3.5. в пункте 6.30 слова «Пуровский район» заменить словами «город Новый Уренгой»;
 4.3.6. в пункте 6.32 слова «Пуровский район» заменить словами «город Новый Уренгой»;
 4.3.7. в пункте 6.38 слова «Пуровский район» заменить словами «Тазовский район»;
 4.3.8. в пункте 6.42 слова «Пуровский район» заменить словами «Тазовский район»;

4.4. в пункте 6.44 графы 2 слова «Заход одной цели ВЛ 220 кВ Уренгойская ГРЭС – Уренгой на ПС 220 кВ Полярник с образованием ВЛ 220 Уренгойская ГРЭС – Полярник, ВЛ 220 кВ Полярник – Уренгой» заменить словами «Заход одной цели ВЛ 220 кВ Уренгойская ГРЭС – Уренгой на ПС 220 кВ Полярник»;

4.5. в графе 8:

- 4.5.1. в пункте 6.49 слова «, город Новый Уренгой» исключить;
 4.5.2. в пункте 6.50 слова «, город Новый Уренгой» исключить;
 4.6. дополнить пунктом 6.58 следующего содержания:

6.58.	ПС 110/35/6 кВ «Шакурловская»	электрическая подстанция 110 кВ	организация электроснабжения	планируемый к размещению	мощность трансформаторов, МВ · А	40	город Салехард	ОЗ 20 м	постановление Губернатора автономного округа от 30 апреля 2020 года № 76-ПГ
					напряжение, кВ	110			

5. В пункте 7.1 графы 8 таблицы 7 слова «Приуральский район» исключить.

6. В пункте 2.10:

6.1. абзац первый дополнить словами «и культуры»;

6.2. таблицу 10 дополнить пунктом 10.18 следующего содержания:

10.18.	Центр истории и развития Арктики «Арктикум»	объект культурно-просветительского назначения	планируемый к размещению	объект, шт.	1	город Салехард	протокол № 10 от 26 февраля 2020 года по вопросам строительства набережной в г. Салехард, письмом Регионального инвестиционного фонда «Яма» от 04 сентября 2020 года № 1206
--------	---	---	--------------------------	-------------	---	----------------	---

6.3. абзац второй изложить в следующей редакции:

«Объекты регионального значения в области туризма и культуры представлены в приложении № 3 к настоящей

Схеме территориального планирования.».

7. Таблицу 11 дополнить пунктами 11.7 – 11.10 следующего содержания:

11.7.	Административно-бытовой комплекс ОМВД России по Приуральскому району	административное здание	организация предоставления государственных услуг населению	планируемый к размещению	объект, шт.	1	Приуральский район, с. Аксарка	постановление Правительства автономного округа от 25 декабря 2019 года № 1395-11
11.8.	Административно-бытовой комплекс ОМВД России по Красноселькупскому району	административное здание	организация предоставления государственных услуг населению	планируемый к размещению	объект, шт.	1	Красноселькупский район, с. Красноселькуп	постановление Правительства ЯНАО от 25 декабря 2019 года № 1395-П

11.9.	Административно-бытовой комплекс ОМВД России по Газовскому району	административное здание	организация предоставления государственных услуг населению	планируемый к размещению	объект, шт.	Газовский район, п. Газовский	постановление Правительства автономного округа от 25 декабря 2019 года № 1395-П
11.10.	Административно-бытовой комплекс ОМВД России по Шурышкарскому району	административное здание	организация предоставления государственных услуг населению	планируемый к размещению	объект, шт.	Шурышкарский район, с. Мужа	постановление Правительства автономного округа от 25 декабря 2019 года № 1395-П

8. Таблицу 12 изложить в следующей редакции:

«Таблица 12

№№	Наименование объекта	Вид объекта	Назначение объекта	Статус объекта	Характеристика объекта (наименование, количественный показатель)	Местоло-жение объекта	Вид зоны с особыми условиями/количественный показатель	Основание для размещения
12.1.	Автоматизированный мусоросортировочный комплекс с полигоном	объект по обработке, утилизации, обезвреживанию отходов	обработка, размещение отходов	планируемый к размещению	объект, шт.	город Салехард	СЗЗ – 500 м	территориальная схема обращения с отходами, в том числе с твердыми коммунальными отходами, на территории автономного округа на период 2016 – 2025 годов
12.2.	Площадка временного размещения контейнеров (бункерами)	объект размещения отходов	временное складирование отходов (на срок не более чем 11 месяцев)	планируемый к размещению	объект, шт.	город Салехард, пос. Пельвож	-	территориальная схема обращения с отходами, в том числе с твердыми коммунальными отходами, на территории автономного округа на период 2016 – 2025 годов

1	2	3	4	5	6	7	8	9	10
12.3.	Мусороперегрузочная станция	объект по обработке, утилизации, обезвреживанию отходов	обработка отходов	планируемый к размещению	объект, шт.	1	город Лabyтнанги	СЗЗ – 500 м	территориальная схема обращения с отходами, в том числе с твердыми коммунальными отходами, на территории автономного округа на период 2016 – 2025 годов
12.4.	Автоматизированный мусоросортировочный комплекс	объект по обработке, утилизации, обезвреживанию отходов	обработка, размещение отходов	планируемый к размещению	объект, шт.	1	город Новый Уренгой	СЗЗ – 500 м	территориальная схема обращения с отходами, в том числе с твердыми коммунальными отходами, на территории автономного округа на период 2016 – 2025 годов
12.5.	Щитовой отходо	объект размещения отходов	захоронение отходов	планируемый к размещению	объект, шт.	1	город Новый Уренгой	СЗЗ – 500 м	территориальная схема обращения с отходами, в том числе с твердыми коммунальными отходами, на территории автономного округа на период 2016 – 2025 годов
12.6.	Автоматизированный мусоросортировочный комплекс	объект по обработке, утилизации, обезвреживанию отходов	обработка, размещение отходов	планируемый к размещению	объект, шт.	1	город Муравленко	СЗЗ – 500 м	территориальная схема обращения с отходами, в том числе с твердыми коммунальными отходами, на территории автономного округа на период 2016 – 2025 годов

1	2	3	4	5	6	7	8	9	10
	Полигон отходов	объект размещения отходов	захоронение отходов	планируемый к размещению	объект, шт.				
12.7						1	город Муравленко	СЗЗ – 500 м	территориальная схема обращения с отходами, в том числе с твердыми коммунальными отходами, на территории автономного округа на период 2016 – 2025 годов
12.8.	Мусороперегрузочная станция	объект по обработке, утилизации, обезвреживанию отходов	обработка отходов	планируемый к размещению	объект, шт.	1	город Ноябрьск	СЗЗ – 500 м	территориальная схема обращения с отходами, в том числе с твердыми коммунальными отходами, на территории автономного округа на период 2016 – 2025 годов
12.9.	Мусороперегрузочная станция	объект по обработке, утилизации, обезвреживанию отходов	обработка отходов	планируемый к размещению	объект, шт.	1	город Губинский	СЗЗ – 500 м	территориальная схема обращения с отходами, в том числе с твердыми коммунальными отходами, на территории автономного округа на период 2016 – 2025 годов
12.10.	Площадка временного накопления арочного типа	объект размещения отходов	временное складирование отходов (на срок не более чем 11 месяцев)	планируемый к размещению	объект, шт.	1	Красноселькупский район, с. Красноселькуп	-	территориальная схема обращения с отходами, в том числе с твердыми коммунальными отходами, на территории автономного округа на период 2016 – 2025 годов

1	2	3	4	5	6	7	8	9	10
12.11.	Площадка временного накопления арочного типа	объект размещения отходов	временное складирование отходов (на срок не более чем 11 месяцев)	планируемый к размещению	объект, шт.	1	Красноселькупский район, с. Толька	-	территориальная схема обращения с отходами, в том числе с твердыми коммунальными отходами, на территории автономного округа на период 2016 - 2025 годов
12.12.	Площадка временного накопления арочного типа	объект размещения отходов	временное складирование отходов (на срок не более чем 11 месяцев)	планируемый к размещению	объект, шт.	1	Красноселькупский район, с. Ратта	-	территориальная схема обращения с отходами, в том числе с твердыми коммунальными отходами, на территории автономного округа на период 2016 - 2025 годов
12.13.	Мусороперегрузочная станция	объект по обработке, утилизации, обезвреживанию отходов	обработка отходов	планируемый к размещению	объект, шт.	1	Нальский район, с. Нальм	СЗЗ - 500 м	территориальная схема обращения с отходами, в том числе с твердыми коммунальными отходами, на территории автономного округа на период 2016 - 2025 годов
12.14.	Мусороперегрузочная станция	объект по обработке, утилизации, обезвреживанию отходов	обработка отходов	планируемый к размещению	объект, шт.	1	Нальский район, шт. Цангоды	СЗЗ - 500 м	территориальная схема обращения с отходами, в том числе с твердыми коммунальными отходами, на территории автономного округа на период 2016 - 2025 годов

1	2	3	4	5	6	7	8	9	10
12.15.	Площадка временного накопления арочного типа	объект размещения отходов	временное складирование отходов (на срок не более чем 11 месяцев)	планируемый к размещению	объект, шт.	1	Надымский район, пос. Ягельный	-	территориальная схема обращения с отходами, в том числе с твердыми коммунальными отходами, на территории автономного округа на период 2016 - 2025 годов
12.16.	Площадка временного накопления с контейнерами (бункерами)	объект размещения отходов	временное складирование отходов (на срок не более чем 11 месяцев)	планируемый к размещению	объект, шт.	1	Надымский район, улт Заполярный	-	территориальная схема обращения с отходами, в том числе с твердыми коммунальными отходами, на территории автономного округа на период 2016 - 2025 годов
12.17.	Площадка временного накопления арочного типа	объект размещения отходов	временное складирование отходов (на срок не более чем 11 месяцев)	планируемый к размещению	объект, шт.	1	Надымский район, пос. Приозерный	-	территориальная схема обращения с отходами, в том числе с твердыми коммунальными отходами, на территории автономного округа на период 2016 - 2025 годов
12.18.	Площадка временного накопления арочного типа	объект размещения отходов	временное складирование отходов (на срок не более чем 11 месяцев)	планируемый к размещению	объект, шт.	1	Надымский район, пос. Долгьюган	-	территориальная схема обращения с отходами, в том числе с твердыми коммунальными отходами, на территории автономного округа на период 2016 - 2025 годов

1	2	3	4	5	6	7	8	9	10
12.19.	Площадка временного накопления асфальтного типа	объект размещения отходов	временное складирование отходов (на срок не более чем 11 месяцев)	планируемый к размещению	объект, шт.	1	Надымский район, с. Няда	-	территориальная схема обращения с отходами, в том числе с твердыми коммунальными отходами, на территории автономного округа на период 2016 - 2025 годов
12.20.	Площадка временного накопления асфальтного типа	объект размещения отходов	временное складирование отходов (на срок не более чем 11 месяцев)	планируемый к размещению	объект, шт.	1	Надымский район, с. Кузюпьяган	-	территориальная схема обращения с отходами, в том числе с твердыми коммунальными отходами, на территории автономного округа на период 2016 - 2025 годов
12.21.	Площадка временного накопления с контейнерами (булькерами)	объект размещения отходов	временное складирование отходов (на срок не более чем 11 месяцев)	планируемый к размещению	объект, шт.	1	Надымский район, с. Нори	-	территориальная схема обращения с отходами, в том числе с твердыми коммунальными отходами, на территории автономного округа на период 2016 - 2025 годов
12.22.	Мультиконтрейзерная станция	объект по обработке, утилизации, обезвреживанию отходов	обработка отходов	планируемый к размещению	объект, шт.	1	Цуровский район, т. Гарло-Сале	СЗЗ – 500 м	территориальная схема обращения с отходами, в том числе с твердыми коммунальными отходами, на территории автономного округа на период 2016 - 2025 годов

1	2	3	4	5	6	7	8	9	10
12.23.	Площадка временного накопления арочного типа	объект размещения отходов	временное складирование отходов (на срок не более чем 11 месяцев)	планируемый к размещению	объект, шт.		Пуровский район, с. Самбург		территориальная схема обращения с отходами, в том числе с твердыми коммунальными отходами, на территории автономного округа на период 2016 - 2025 годов
12.24.	Площадка временного накопления арочного типа	объект размещения отходов	временное складирование отходов (на срок не более чем 11 месяцев)	планируемый к размещению	объект, шт.		Пуровский район, с. Халисавай		территориальная схема обращения с отходами, в том числе с твердыми коммунальными отходами, на территории автономного округа на период 2016 - 2025 годов
12.25.	Площадка временного накопления с контейнерами (бункерами)	объект размещения отходов	временное складирование отходов (на срок не более чем 11 месяцев)	планируемый к размещению	объект, шт.		Приуральский район, п. Зеленый Яр		территориальная схема обращения с отходами, в том числе с твердыми коммунальными отходами, на территории автономного округа на период 2016 - 2025 годов
12.26.	Площадка временного накопления с контейнерами (бункерами)	объект размещения отходов	временное складирование отходов (на срок не более чем 11 месяцев)	планируемый к размещению	объект, шт.		Приуральский район, Тавоцотол		территориальная схема обращения с отходами, в том числе с твердыми коммунальными отходами, на территории автономного округа на период 2016 - 2025 годов

1	2	3	4	5	6	7	8	9	10
12.27.	Площадка временного накопления с контейнерами (булькерами)	объект размещения отходов	временное складирование отходов (на срок не более чем 11 месяцев)	планируемый к размещению	объект, шт.	1	Приуральский район, пос. Ямбура	-	территориальная схема обращения с отходами, в том числе с твердыми коммунальными отходами, на территории автономного округа на период 2016 - 2025 годов
12.28.	Площадка временного накопления с контейнерами (булькерами)	объект размещения отходов	временное складирование отходов (на срок не более чем 11 месяцев)	планируемый к размещению	объект, шт.	-	Приуральский район, пос. Чапаевск	-	территориальная схема обращения с отходами, в том числе с твердыми коммунальными отходами, на территории автономного округа на период 2016 - 2025 годов
12.29.	Площадка временного накопления с контейнерами (булькерами)	объект размещения отходов	временное складирование отходов (на срок не более чем 11 месяцев)	планируемый к размещению	объект, шт.	1	Приуральский район, п. Вышоси	-	территориальная схема обращения с отходами, в том числе с твердыми коммунальными отходами, на территории автономного округа на период 2016 - 2025 годов
12.30.	Площадка временного накопления арочного типа	объект размещения отходов	временное складирование отходов (на срок не более чем 11 месяцев)	планируемый к размещению	объект, шт.	1	Приуральский район, с. Катрапож	-	территориальная схема обращения с отходами, в том числе с твердыми коммунальными отходами, на территории автономного округа на период 2016 - 2025 годов

1	2	3	4	5	6	7	8	9	10
12.31.	Цолигон	объект размещения отходов	захоронение отходов	планируемый к размещению	объект, шт.	1	Приуральский район, с. Белоярек	СЗЗ – 500 м	территориальная схема обращения с отходами, в том числе с твердыми коммунальными отходами, на территории автономного округа на период 2016 – 2025 годов
12.32.	Площадка временного накопления с контейнерами (бункерами)	объект размещения отходов	временное складирование отходов (на срок не более чем 11 месяцев)	планируемый к размещению	объект, шт.	1	Приуральский район, пос. Пучье	-	территориальная схема обращения с отходами, в том числе с твердыми коммунальными отходами, на территории автономного округа на период 2016 – 2025 годов
12.33.	Площадка временного накопления с контейнерами (бункерами)	объект размещения отходов	временное складирование отходов (на срок не более чем 11 месяцев)	планируемый к размещению	объект, шт.	1	Приуральский район, д. Лаборовая	-	территориальная схема обращения с отходами, в том числе с твердыми коммунальными отходами, на территории автономного округа на период 2016 – 2025 годов
12.34.	Площадка временного накопления арочного типа	объект размещения отходов	временное складирование отходов (на срок не более чем 11 месяцев)	планируемый к размещению	объект, шт.	1	Хмельский район, пос. Сюнай-Сале	-	территориальная схема обращения с отходами, в том числе с твердыми коммунальными отходами, на территории автономного округа на период 2016 – 2025 годов

1	2	3	4	5	6	7	8	9	10
12.35.	Площадка временного накопления арочного типа	объект размещения отходов	временное складирование отходов (на срок не более чем 11 месяцев)	планируемый к размещению	объект, шт.	1	Ямальский район, с. Мыс Камешный		территориальная схема обращения с отходами, в том числе с твердыми коммунальными отходами, на территории автономного округа на период 2016 - 2025 годов
12.36.	Площадка временного накопления арочного типа	объект размещения отходов	временное складирование отходов (на срок не более чем 11 месяцев)	планируемый к размещению	объект, шт.	1	Ямальский район, с. Селка		территориальная схема обращения с отходами, в том числе с твердыми коммунальными отходами, на территории автономного округа на период 2016 - 2025 годов
12.37.	Площадка временного накопления арочного типа	объект размещения отходов	временное складирование отходов (на срок не более чем 11 месяцев)	планируемый к размещению	объект с шт.	1	Ямальский район, с. Палыск		территориальная схема обращения с отходами, в том числе с твердыми коммунальными отходами, на территории автономного округа на период 2016 - 2025 годов
12.38.	Пункт переработки	объект по обработке, утилизации, обезвреживанию отходов	обработка, обезвреживание отходов	планируемый к размещению	Объект, шт.	1	Ямальский район, с. Салемал	СЗЗ – 500 м	территориальная схема обращения с отходами, в том числе с твердыми коммунальными отходами, на территории автономного округа на период 2016 - 2025 годов

1	2	3	4	5	6	7	8	9	10
	Площадка временного накопления арочного типа	объект размещения отходов	временное складирование отходов (на срок не более чем 11 месяцев)	планируемый к размещению	объект, шт.				
12.39.							Ямальский район, с. Новый Порт		территориальная схема обращения с отходами, в том числе с твердыми коммунальными отходами, на территории автономного округа на период 2016 - 2025 годов
12.40.	Площадка временного накопления арочного типа	объект размещения отходов	временное складирование отходов (на срок не более чем 11 месяцев)	планируемый к размещению	объект, шт.		Тазовский район, с. Гада		территориальная схема обращения с отходами, в том числе с твердыми коммунальными отходами, на территории автономного округа на период 2016 - 2025 годов
12.41.	Площадка временного накопления арочного типа	объект размещения отходов	временное складирование отходов (на срок не более чем 11 месяцев)	планируемый к размещению	объект, шт.		Газовский район, с. Наколка		территориальная схема обращения с отходами, в том числе с твердыми коммунальными отходами, на территории автономного округа на период 2016 - 2025 годов
12.42.	Площадка временного накопления арочного типа	объект размещения отходов	временное складирование отходов (на срок не более чем 11 месяцев)	планируемый к размещению	объект, шт.		Газовский район, с. Антипаюта		территориальная схема обращения с отходами, в том числе с твердыми коммунальными отходами, на территории автономного округа на период 2016 - 2025 годов

1	2	3	4	5	6	7	8	9	10
12.43.	Мусороперегрузочная станция	объект по обработке, утилизации, обезвреживанию отходов	обработка отходов	планируемый к размещению	объект, шт.	1	Татровский район, пос. Тазовский	СЗЗ - 500 м	территориальная схема обращения с отходами, в том числе с твердыми коммунальными отходами, на территории автономного округа на период 2016 - 2025 годов
12.44.	Мусороперегрузочная станция	объект по обработке, утилизации, обезвреживанию отходов	обработка отходов	планируемый к размещению	объект, шт.	1	Шурьинский район, с. Мужин	СЗЗ - 500 м	территориальная схема обращения с отходами, в том числе с твердыми коммунальными отходами, на территории автономного округа на период 2016 - 2025 годов
12.45.	Шлюзика временного накопления с контейнерами (бункерами)	объект размещения отходов	временное складирование отходов (на срок не более чем 11 месяцев)	планируемый к размещению	объект, шт.	1	Шурьинский район, дер. Новый Кисват	-	территориальная схема обращения с отходами, в том числе с твердыми коммунальными отходами, на территории автономного округа на период 2016 - 2025 годов
12.46.	Шлюзика временного накопления аричного типа	объект размещения отходов	временное складирование отходов (на срок не более чем 11 месяцев)	планируемый к размещению	объект, шт.	1	Шурьинский район, с. Ясыково	-	территориальная схема обращения с отходами, в том числе с твердыми коммунальными отходами, на территории автономного округа на период 2016 - 2025 годов

1	2	3	4	5	6	7	8	9	10
12.47.	Площадка временного накопления с контейнерами (бункерами)	объект размещения отходов	временное складирование отходов (на срок не более чем 11 месяцев)	планируемый к размещению	объект, шт.	1	Шурьшкарский район, дер. Усть-Войсары	-	территориальная схема обращения с отходами, в том числе с твердыми коммунальными отходами, на территории автономного округа на период 2016 - 2025 годов
12.48.	Площадка временного накопления арочного типа	объект размещения отходов	временное складирование отходов (на срок не более чем 11 месяцев)	планируемый к размещению	объект, шт.	1	Шурьшкарский район, с. Горки	-	территориальная схема обращения с отходами, в том числе с твердыми коммунальными отходами, на территории автономного округа на период 2016 - 2025 годов
12.49.	Площадка временного накопления с контейнерами (бункерами)	объект размещения отходов	временное складирование отходов (на срок не более чем 11 месяцев)	планируемый к размещению	объект, шт.	1	Шурьшкарский район, дер. Хангорт	-	территориальная схема обращения с отходами, в том числе с твердыми коммунальными отходами, на территории автономного округа на период 2016 - 2025 годов
12.50.	Площадка временного накопления арочного типа	объект размещения отходов	временное складирование отходов (на срок не более чем 11 месяцев)	планируемый к размещению	объект, шт.	1	Шурьшкарский район, с. Ойгорт	-	территориальная схема обращения с отходами, в том числе с твердыми коммунальными отходами, на территории автономного округа на период 2016 - 2025 годов

1	2	3	4	5	6	7	8	9	10
12.51.	Площадка временного накопления арочного типа	объект размещения отходов	временное складирование отходов (на срок не более чем 11 месяцев)	планируемый к реализации	объект, шт.	1	Шурышкарский район, дер. Ямгорт	-	территориальная схема обращения с отходами, в том числе с твердыми коммунальными отходами, на территории автономного округа на период 2016 - 2025 годов
12.52.	Площадка временного накопления арочного типа	объект размещения отходов	временное складирование отходов (на срок не более чем 11 месяцев)	планируемый к реализации	объект, шт.	1	Шурышкарский район, с. Шурышкар	-	территориальная схема обращения с отходами, в том числе с твердыми коммунальными отходами, на территории автономного округа на период 2016 - 2025 годов
12.53.	Площадка временного накопления с контейнерами (бункерами)	объект размещения отходов	временное складирование отходов (на срок не более чем 11 месяцев)	планируемый к реализации	объект, шт.	1	Шурышкарский район, дер. Унсельгорт	-	территориальная схема обращения с отходами, в том числе с твердыми коммунальными отходами, на территории автономного округа на период 2016 - 2025 годов
12.54.	Площадка временного накопления арочного типа	объект размещения отходов	временное складирование отходов (на срок не более чем 11 месяцев)	планируемый к реализации	объект, шт.	1	Шурышкарский район, с. Азоны	-	территориальная схема обращения с отходами, в том числе с твердыми коммунальными отходами, на территории автономного округа на период 2016 - 2025 годов

1	2	3	4	5	6	7	8	9	10
12.55.	Площадка временного накопления с контейнерами (бункерами)	объект размещения отходов	временное складирование отходов (на срок не более чем 11 месяцев)	планируемый к размещению	объект, шт.	1	Шурышкарский район, дер. Посювы	-	территориальная схема обращения с отходами, в том числе с твердыми коммунальными отходами, на территории автономного округа на период 2016 - 2025 годов
12.56.	Площадка временного накопления арочного типа	объект размещения отходов	временное складирование отходов (на срок не более чем 11 месяцев)	планируемый к размещению	объект, шт.	1	Шурышкарский район, с. Дюпхари	-	территориальная схема обращения с отходами, в том числе с твердыми коммунальными отходами, на территории автономного округа на период 2016 - 2025 годов
12.57.	Площадка временного накопления с контейнерами (бункерами)	объект размещения отходов	временное складирование отходов (на срок не более чем 11 месяцев)	планируемый к размещению	объект, шт.	1	Шурышкарский район, дер. Казым-Мыс	-	территориальная схема обращения с отходами, в том числе с твердыми коммунальными отходами, на территории автономного округа на период 2016 - 2025 годов
12.58.	Площадка временного накопления арочного типа	объект размещения отходов	временное складирование отходов (на срок не более чем 11 месяцев)	планируемый к размещению	объект, шт.	1	Шурышкарский район, с. Пят-юр	-	территориальная схема обращения с отходами, в том числе с твердыми коммунальными отходами, на территории автономного округа на период 2016 - 2025 годов

1	2	3	4	5	6	7	8	9	10
12.59.	Полигон ТБО (1-я очередь), г. Салехард	объект размещения отходов	-	плановый к ликвидации	объект, шт.	-	город Салехард	-	территориальная схема обращения с отходами, в том числе с твердыми коммунальными отходами, на территории автономного округа на период 2016 - 2025 годов
12.60.	«Участок складирования ТБО» на полигоне ТБО и ТПО с. Губкинский	объект размещения отходов	-	плановый к ликвидации	объект, шт.	-	город Губкинский	-	территориальная схема обращения с отходами, в том числе с твердыми коммунальными отходами, на территории автономного округа на период 2016 - 2025 годов
12.61.	Площадка для складирования, утилизации, переработки и обезвреживания отходов в г. Лабитнанги	объект размещения отходов	-	плановый к ликвидации	объект, шт.	-	город Лабитнанги	-	территориальная схема обращения с отходами, в том числе с твердыми коммунальными отходами, на территории автономного округа на период 2016 - 2025 годов
12.62.	Санкционированная свалка (объект размещения ТКО) в с. Красноселькуп	объект размещения отходов	-	плановый к ликвидации	объект, шт.	-	Красноселькупский район, с. Красноселькуп	-	территориальная схема обращения с отходами, в том числе с твердыми коммунальными отходами, на территории автономного округа на период 2016 - 2025 годов

1	2	3	4	5	6	7	8	9	10
12.63.	Санкционированная свалка (хранение бытовых отходов) в с. Толька	объект размещения отходов		планируемый к ликвидации	объект, шт. 1	1	Красноселькупский район, с. Толька		территориальная схема обращения с отходами, в том числе с твердыми коммунальными отходами, на территории автономного округа на период 2016 - 2025 годов
12.64.	Санкционированная свалка (хранение бытовых отходов) в с. Ратта	объект размещения отходов		планируемый к ликвидации	объект, шт. 1	1	Красноселькупский район, с. Ратта		территориальная схема обращения с отходами, в том числе с твердыми коммунальными отходами, на территории автономного округа на период 2016 - 2025 годов
12.65.	Санкционированная свалка в г. Надым	объект размещения отходов		планируемый к ликвидации	объект, шт. 1	1	город Надым		территориальная схема обращения с отходами, в том числе с твердыми коммунальными отходами, на территории автономного округа на период 2016 - 2025 годов
12.66.	Штопка для размещения ТКО в пос. Ягельный	объект размещения отходов		планируемый к ликвидации	объект, шт. 1	1	Надымский район, пос. Ягельный		территориальная схема обращения с отходами, в том числе с твердыми коммунальными отходами, на территории автономного округа на период 2016 - 2025 годов

1	2	3	4	5	6	7	8	9	10
12.67.	Площадка для размещения ТКО в пгт. Запольный	объект размещения отходов	-	планируемый к ликвидации	объект, шт.		Надымский район, пгт. Запольный	-	территориальная схема обращения с отходами, в том числе с твердыми коммунальными отходами, на территории автономного округа на период 2016 - 2025 годов
12.68.	Площадка для размещения ТКО в пос. Приозерный	объект размещения отходов	-	планируемый к ликвидации	объект, шт.		Надымский район пос. Приозерный	-	территориальная схема обращения с отходами, в том числе с твердыми коммунальными отходами, на территории автономного округа на период 2016 - 2025 годов
12.69.	Площадка для размещения ТКО в пос. Лонгъюган	объект размещения отходов	-	планируемый к ликвидации	объект, шт.		Надымский район пос. Лонгъюган	-	территориальная схема обращения с отходами, в том числе с твердыми коммунальными отходами, на территории автономного округа на период 2016 - 2025 годов
12.70.	Площадка для складирования ТКО в с. Ныда	объект размещения отходов	-	планируемый к ликвидации	объект, шт.		Надымский район, с. Ныда	-	территориальная схема обращения с отходами, в том числе с твердыми коммунальными отходами, на территории автономного округа на период 2016 - 2025 годов

1	2	3	4	5	6	7	8	9	10
12.71.	Площадь для размещения ТКО в с. Кутолыган	объект размещения отходов	-	планируемый к ликвидации	объект, шт.	1	Надымский район, с. Кутолыган	-	территориальная схема обращения с отходами, в том числе с твердыми коммунальными отходами, на территории автономного округа на период 2016 - 2025 годов
12.72.	Площадь для размещения ТКО в с. Пори	объект размещения отходов	-	планируемый к ликвидации	объект, шт.	1	Надымский район, с. Пори	-	территориальная схема обращения с отходами, в том числе с твердыми коммунальными отходами, на территории автономного округа на период 2016 - 2025 годов
12.73.	Объект размещения ТКО в пос. Ханымей	объект размещения отходов	-	планируемый к ликвидации	объект, шт.	1	Пуровский район, пос. Ханымей	-	территориальная схема обращения с отходами, в том числе с твердыми коммунальными отходами, на территории автономного округа на период 2016 - 2025 годов
12.74.	Свалка в пос. Урештой	объект размещения отходов	-	планируемый к ликвидации	объект, шт.	1	Пуровский район, пос. Урештой	-	территориальная схема обращения с отходами, в том числе с твердыми коммунальными отходами, на территории автономного округа на период 2016 - 2025 годов

1	2	3	4	5	6	7	8	9	10
12.75.	Объект размещения ТКО в с. Самбург	объект размещения отходов	-	планируемый к ликвидации	объект, шт.	1	Пуровский район, с. Самбург	-	территориальная схема обращения с отходами, в том числе с твердыми коммунальными отходами, на территории автономного округа на период 2016 - 2025 годов
12.76.	Полнон утилизации твердых и блатовых отходов (г. Тарко-Сале)	объект размещения отходов	-	планируемый к ликвидации	объект, шт.	1	Пуровский район, г. Тарко-Сале	-	территориальная схема обращения с отходами, в том числе с твердыми коммунальными отходами, на территории автономного округа на период 2016 - 2025 годов
12.77.	Объект размещения ТКО в с. Халысавэй	объект размещения отходов	-	планируемый к ликвидации	объект, шт.	1	Пуровский район, с. Халысавэй	-	территориальная схема обращения с отходами, в том числе с твердыми коммунальными отходами, на территории автономного округа на период 2016 - 2025 годов
12.78.	Свалка в пос. Зеленый Яр	объект размещения отходов	-	планируемый к ликвидации	объект, шт.	1	Приуральский район, пос. Зеленый Яр	-	территориальная схема обращения с отходами, в том числе с твердыми коммунальными отходами, на территории автономного округа на период 2016 - 2025 годов

1	2	3	4	5	6	7	8	9	10
12.79.	Свалка в пос. Товологол	объект размещения отходов	-	планируемый к ликвидации	объект, шт.	-	Приуральский район, пос. Товологол	-	территориальная схема обращения с отходами, в том числе с твердыми коммунальными отходами, на территории автономного округа на период 2016 - 2025 годов
12.80.	Свалка в пос. Ямбура	объект размещения отходов	-	планируемый к ликвидации	объект, шт.	-	Приуральский район, пос. Ямбура	-	территориальная схема обращения с отходами, в том числе с твердыми коммунальными отходами, на территории автономного округа на период 2016 - 2025 годов
12.81.	Свалка в пос. Чапаевск	объект размещения отходов	-	планируемый к ликвидации	объект, шт.	-	Приуральский район, пос. Чапаевск	-	территориальная схема обращения с отходами, в том числе с твердыми коммунальными отходами, на территории автономного округа на период 2016 - 2025 годов
12.82.	Свалка в пос. Вылпосл	объект размещения отходов	-	планируемый к ликвидации	объект, шт.	-	Приуральский район, пос. Вылпосл	-	территориальная схема обращения с отходами, в том числе с твердыми коммунальными отходами, на территории автономного округа на период 2016 - 2025 годов

1	2	3	4	5	6	7	8	9	10
12.83.	Свалка в с. Катравож	объект размещения отходов	-	планируемый к ликвидации	объект, шт	-	Приуральский район с. Катравож	-	территориальная схема обращения с отходами, в том числе с твердыми коммунальными отходами, на территории автономного округа на период 2016 - 2025 годов
12.84.	Свалка в с. Белооярек	объект размещения отходов	-	планируемый к ликвидации	объект, шт.	-	Приуральский район, с. Белооярек	-	территориальная схема обращения с отходами, в том числе с твердыми коммунальными отходами, на территории автономного округа на период 2016 - 2025 годов
12.85.	Свалка в пос. Щучье	объект размещения отходов	-	планируемый к ликвидации	объект, шт.	-	Приуральский район, пос. Щучье	-	территориальная схема обращения с отходами, в том числе с твердыми коммунальными отходами, на территории автономного округа на период 2016 - 2025 годов
12.86.	Свалка в дер. Лаборовая	объект размещения отходов	-	планируемый к ликвидации	объект, шт.	-	Приуральский район, дер. Лаборовая	-	территориальная схема обращения с отходами, в том числе с твердыми коммунальными отходами, на территории автономного округа на период 2016 - 2025 годов

1	2	3	4	5	6	7	8	9	10
12.87.	Объект размещения ТКО в пос. Сюнай-Сале	объект размещения отходов	-	планируемый к ликвидации	объект, шт.	1	Ямальский район, пос. Сюнай-Сале	-	территориальная схема обращения с отходами, в том числе с твердыми коммунальными отходами, на территории автономного округа на период 2016 - 2025 годов
12.88.	Объект размещения ТКО в с. Мыс Каменный	объект размещения отходов	-	планируемый к ликвидации	объект, шт.	1	Ямальский район, с. Мыс-Каменный	-	территориальная схема обращения с отходами, в том числе с твердыми коммунальными отходами, на территории автономного округа на период 2016 - 2025 годов
12.89.	Объект размещения ТКО в с. Сеяха	объект размещения отходов	-	планируемый к ликвидации	объект, шт.	1	Ямальский район, с. Сеяха	-	территориальная схема обращения с отходами, в том числе с твердыми коммунальными отходами, на территории автономного округа на период 2016 - 2025 годов
12.90.	Объект размещения ТКО в с. Панавск	объект размещения отходов	-	планируемый к ликвидации	объект, шт.	1	Ямальский район, с. Панавск	-	территориальная схема обращения с отходами, в том числе с твердыми коммунальными отходами, на территории автономного округа на период 2016 - 2025 годов

1	2	3	4	5	6	7	8	9	10
12.91.	Объект размещения ТКО в с. Салемал	объект размещения отходов	-	планируемый к ликвидации	объект, шт.	1	Ямальский район, с. Салемал	-	территориальная схема обращения с отходами, в том числе с твердыми коммунальными отходами, на территории автономного округа на период 2016 - 2025 годов
12.92.	Объект размещения ТКО в с. Новый Порт	объект размещения отходов	-	планируемый к ликвидации	объект, шт.	1	Ямальский район, с. Новый Порт	-	территориальная схема обращения с отходами, в том числе с твердыми коммунальными отходами, на территории автономного округа на период 2016 - 2025 годов
12.93.	Открытая площадка с грунтовым покрытием в с. Гыда	объект размещения отходов	-	планируемый к ликвидации	объект, шт.	1	Тазовский район, с. Гыда	-	территориальная схема обращения с отходами, в том числе с твердыми коммунальными отходами, на территории автономного округа на период 2016 - 2025 годов
12.94.	Свалка в с. Находка	объект размещения отходов	-	планируемый к ликвидации	объект, шт.	1	Тазовский район, с. Находка	-	территориальная схема обращения с отходами, в том числе с твердыми коммунальными отходами, на территории автономного округа на период 2016 - 2025 годов

1	2	3	4	5	6	7	8	9	10
12.95.	Открытая площадка с грунтовым покрытием в с. Антипаюта	объект размещения отходов	-	планируемый к ликвидации	объект, шт. 1	1	Тазовский район, с. Антипаюта	-	территориальная схема обращения с отходами, в том числе с твердыми коммунальными отходами, на территории автономного округа на период 2016 - 2025 годов
12.96.	Открытая площадка с грунтовым покрытием в с. Газ-Сале	объект размещения отходов	-	планируемый к ликвидации	объект, шт. 1	1	Тазовский район, с. Газ-Сале	-	территориальная схема обращения с отходами, в том числе с твердыми коммунальными отходами, на территории автономного округа на период 2016 - 2025 годов
12.97.	Свалка в пос. Тазовский	объект размещения отходов	-	планируемый к ликвидации	объект, шт. 1	1	Тазовский район, пос. Тазовский	-	территориальная схема обращения с отходами, в том числе с твердыми коммунальными отходами, на территории автономного округа на период 2016 - 2025 годов
12.98.	Открытая площадка с грунтовым покрытием в с. Муже	объект размещения отходов	-	планируемый к ликвидации	объект, шт. 1	1	Шурьшкарский район, муниципальное образование Мужевское	-	территориальная схема обращения с отходами, в том числе с твердыми коммунальными отходами, на территории автономного округа на период 2016 - 2025 годов

1	2	3	4	5	6	7	8	9	10
12.99.	Свалка в дер. Новый Киеват	объект размещения отходов	-	планируемый к ликвидации	объект, шт.	1	Шурышкарский район, муниципальное образование Мужевское	-	территориальная схема обращения с отходами, в том числе с твердыми коммунальными отходами, на территории автономного округа на период 2016 - 2025 годов
12.100.	Открытая площадка с грунтовым покрытием в с. Восяхово	объект размещения отходов	-	планируемый к ликвидации	объект, шт.	1	Шурышкарский район, муниципальное образование Мужевское	-	территориальная схема обращения с отходами, в том числе с твердыми коммунальными отходами, на территории автономного округа на период 2016 - 2025 годов
12.101.	Свалка в дер. Усть-Войкары	объект размещения отходов	-	планируемый к ликвидации	объект, шт.	1	Шурышкарский район, муниципальное образование Мужевское	-	территориальная схема обращения с отходами, в том числе с твердыми коммунальными отходами, на территории автономного округа на период 2016 - 2025 годов
12.102.	Открытая площадка с грунтовым покрытием в с. Горки	объект размещения отходов	-	планируемый к ликвидации	объект, шт.	1	Шурышкарский район, муниципальное образование Горковское	-	территориальная схема обращения с отходами, в том числе с твердыми коммунальными отходами, на территории автономного округа на период 2016 - 2025 годов

1	2	3	4	5	6	7	8	9	10
12.103.	Открытая площадка с грунтовым покрытием в с. Овгорт	объект размещения отходов	-	планируемый к ликвидации	объект, шт.	1	Шурышкарский район, муниципальное образование Овгортское	-	территориальная схема обращения с отходами, в том числе с твердыми коммунальными отходами, на территории автономного округа на период 2016 - 2025 годов
12.104.	Свалка в дер. Ямгорт	объект размещения отходов	-	планируемый к ликвидации	объект, шт.	1	Шурышкарский район, муниципальное образование Овгортское	-	территориальная схема обращения с отходами, в том числе с твердыми коммунальными отходами, на территории автономного округа на период 2016 - 2025 годов
12.105.	Открытая площадка с грунтовым покрытием в с. Шурышкары	объект размещения отходов	-	планируемый к ликвидации	объект, шт.	1	Шурышкарский район, муниципальное образование Шурышкарское	-	территориальная схема обращения с отходами, в том числе с твердыми коммунальными отходами, на территории автономного округа на период 2016 - 2025 годов
12.106.	Открытая площадка с грунтовым покрытием в с. Азовы	объект размещения отходов	-	планируемый к ликвидации	объект, шт.	1	Шурышкарский район, муниципальное образование Азовское	-	территориальная схема обращения с отходами, в том числе с твердыми коммунальными отходами, на территории автономного округа на период 2016 - 2025 годов

1	2	3	4	5	6	7	8	9	10
12.107.	Открытая площадка с грунтовым покрытием в с. Лопхари	объект размещения отходов	-	планируемый к ликвидации	объект, шт.	1	Шурьшкарский район, муниципальное образование Лопхаринское	-	территориальная схема обращения с отходами, в том числе с твердыми коммунальными отходами, на территории автономного округа на период 2016 - 2025 годов
12.108.	Открытая площадка с грунтовым покрытием в с. Питляр	объект размещения отходов	-	планируемый к ликвидации	объект, шт.	1	Шурьшкарский район, муниципальное образование село Питляр	-	территориальная схема обращения с отходами, в том числе с твердыми коммунальными отходами, на территории автономного округа на период 2016 - 2025 годов
12.109.	Полигон по захоронению твердых бытовых отходов г. Новый Уренгой (пос. Коротчаево)	объект размещения отходов	-	планируемый к ликвидации	объект, шт.	1	город Новый Уренгой	-	территориальная схема обращения с отходами, в том числе с твердыми коммунальными отходами, на территории автономного округа на период 2016 - 2025 годов

».

9. Таблицу 13 дополнить пунктом 13.26 следующего содержания:

«	13.26.	Промышленно-логистический парк регионального значения	предприятие добывающей промышленности (кроме угледобывающей промышленности)	оказание содействия освоению запасов и добычи углеводородов на полуостровах Ямал и Гыдан, развитие транспортно-логистического, промышленного потенциала региона в западной части автономного округа	планируемый к размещению	объект, шт. 1	город Лабитнанги	зона с ЗОУИТ будет определена на этапе разработки проектной документации на объект	письмо департамента экономики автономного округа от 27 мая 2020 года № 901-16/9212
---	--------	---	---	---	--------------------------	---------------	------------------	--	--

».

10. В таблице 15:

10.1. пункт 15.4091 графы 8 дополнить словами «, Пуровский район»;

10.2. дополнить пунктами 15.4126 – 15.4371 следующего содержания:

«	15.4126.	Подключение скважины 4С сенонской залежи к ГСС ГП-3 Медвежьего НПЗ для проведения ОПЗ сенонской залежи	объект, связанный с производственной деятельностью	-	-	устанавливается санитарно-защитная зона, охранная зона электросетевого хозяйства, которые будут определены на этапе разработки проектной документации на объект	ООО «Газпром инвест»	письмо ООО «Газпром инвест» от 20 августа 2020 года № 03/012-44847
---	----------	--	--	---	---	---	----------------------	--

15.4127.	Реконструкция системы сбора месторождений Надым – Пур – Тазовского региона для подачи этаносодержащего газа в районе ГКС-1 «Новоуренгойская»	объект, связанный с производственной деятельностью	-	планируемый к размещению	-	Пуровский район	устанавливается санитарно-защитная зона, охранная зона электросетевого хозяйства, которые будут определены на этапе разработки проектной документации на объект	ООО «Газпром инвест»	письмо ООО «Газпром инвест» от 20 августа 2020 года № 03/012-44847
15.4128.	Скважина поисково-оценочная № 64 на Медвежьей площади; Скважина поисково-оценочная № 65 на Медвежьей площади; Скважина поисково-оценочная № 66 на Медвежьей площади	объект, связанный с производственной деятельностью	-	планируемый к размещению	-	Надымский район	устанавливается санитарно-защитная зона, охранная зона электросетевого хозяйства, которые будут определены на этапе разработки проектной документации на объект	ООО «Газпром инвест»	письмо ООО «Газпром инвест» от 20 августа 2020 года № 03/012-44847
15.4129.	Скважина поисково-оценочная № 7С на Медвежьей площади; Скважина поисково-оценочная № 8С на Медвежьей площади; Скважина поисково-оценочная № 9С на Медвежьей площади	объект, связанный с производственной деятельностью	-	планируемый к размещению	-	Надымский район	устанавливается санитарно-защитная зона, охранная зона электросетевого хозяйства, которые будут определены на этапе разработки проектной документации на объект	ООО «Газпром инвест»	письмо ООО «Газпром инвест» от 20 августа 2020 года № 03/012-44847
15.4130.	Реконструкция обвязок кустов газовых скважин Ямсовейского НГКМ	объект, связанный с производственной деятельностью	-	планируемый к размещению	-	Пуровский район	устанавливается санитарно-защитная зона, охранная зона электросетевого хозяйства, которые будут определены на этапе разработки проектной документации на объект	ООО «Газпром инвест»	письмо ООО «Газпром инвест» от 20 августа 2020 года № 03/012-44847

15.4131.	Реконструкция обвязок кустов газовых скважин Ямсовейского НГКМ	объект, связанный с производственной деятельностью	-	планируемый к размещению	-	Надымский район	устанавливается санитарно-защитная зона, охранная зона электросетевого хозяйства, которые будут определены на этапе разработки проектной документации на объект	ООО «Газпром инвест»	письмо ООО «Газпром инвест» от 20 августа 2020 года № 03/012-44847
15.4132.	Реконструкция обвязок кустов газовых скважин Юбилейного НГКМ	объект, связанный с производственной деятельностью	-	планируемый к размещению	-	Надымский район	устанавливается санитарно-защитная зона, охранная зона электросетевого хозяйства, которые будут определены на этапе разработки проектной документации на объект	ООО «Газпром инвест»	письмо ООО «Газпром инвест» от 20 августа 2020 года № 03/012-44847
15.4133.	ДКС на УКПГ-Н Медвежьего НГКМ	объект, связанный с производственной деятельностью	-	планируемый к размещению	-	Надымский район	устанавливается санитарно-защитная зона, охранная зона электросетевого хозяйства, которые будут определены на этапе разработки проектной документации на объект	ООО «Газпром инвест»	письмо ООО «Газпром инвест» от 20 августа 2020 года № 03/012-44847
15.4134.	Реконструкция ДКС Ямсовейского НГКМ (2-я очередь)	объект, связанный с производственной деятельностью	-	планируемый к размещению	-	Надымский район	устанавливается санитарно-защитная зона, охранная зона электросетевого хозяйства, которые будут определены на этапе разработки проектной документации на объект	ООО «Газпром инвест»	письмо ООО «Газпром инвест» от 20 августа 2020 года № 03/012-44847

15.4135.	Реконструкция ЦДКС Медвежьего НГКМ	объект, связанный с производственной деятельностью	-	планируемый к размещению	-	Надымский район	устанавливается санитарно-защитная зона, охранная зона электросетевого хозяйства, которые будут определены на этапе разработки проектной документации на объект	ООО «Газпром инвест»	письмо ООО «Газпром инвест» от 20 августа 2020 года № 03/012-44847
15.4136.	Реконструкция ГСС Комсомольского газового промысла	объект, связанный с производственной деятельностью	-	планируемый к размещению	-	Пуровский район	устанавливается санитарно-защитная зона, охранная зона электросетевого хозяйства, которые будут определены на этапе разработки проектной документации на объект	ООО «Газпром инвест»	письмо ООО «Газпром инвест» от 20 августа 2020 года № 03/012-44847
15.4137.	Техническое перевооружение нефтяных скважин Уренгойского НГКМ. Реконструкция объектов добычи и подготовки углеводородного сырья	объект, связанный с производственной деятельностью	-	планируемый к размещению	-	Пуровский район	устанавливается санитарно-защитная зона, охранная зона электросетевого хозяйства, которые будут определены на этапе разработки проектной документации на объект	ООО «Газпром инвест»	письмо ООО «Газпром инвест» от 20 августа 2020 года № 03/012-44847
15.4138.	Техническое перевооружение ГПА ДКС ГП-3, 4, 6, 9 Медвежьего НГКМ (замена СПЧ на ЦБК)	объект, связанный с производственной деятельностью	-	планируемый к размещению	-	Надымский район	устанавливается санитарно-защитная зона, охранная зона электросетевого хозяйства, которые будут определены на этапе разработки проектной документации на объект	ООО «Газпром инвест»	письмо ООО «Газпром инвест» от 20 августа 2020 года № 03/012-44847

15.4139.	Комплекс сжижения природного газа в пос. Сабетта производительностью 5,0 млн тонн в год	объект, связанный с производственной деятельностью	-	планируемый к размещению	-	Ямальский район	устанавливается санитарно-защитная зона, охранная зона электросетевого хозяйства, которые будут определены на этапе разработки проектной документации на объект	ООО «Обский СПГ»	письмо ООО «Обский СПГ» от 04 сентября 2020 года № 3031
15.4140.	Электростанция собственной нужд на производственной площадке в районе пос. Сабетта	объект, связанный с производственной деятельностью	-	планируемый к размещению	-	Ямальский район	устанавливается санитарно-защитная зона, охранная зона электросетевого хозяйства, которые будут определены на этапе разработки проектной документации на объект	ООО «Обский СПГ»	письмо ООО «Обский СПГ» от 04 сентября 2020 года № 3031
15.4141.	Расширение резервуарного парка комплекса по добыче, подготовке, сжижению газа, отгрузке СПГ и газового конденсата	объект, связанный с производственной деятельностью	-	планируемый к размещению	-	Ямальский район	устанавливается санитарно-защитная зона, охранная зона электросетевого хозяйства, которые будут определены на этапе разработки проектной документации на объект	ООО «Обский СПГ»	письмо ООО «Обский СПГ» от 04 сентября 2020 года № 3031
15.4142.	Обустройство Западно-Сеяхинского месторождения. Установка комплексной подготовки газового конденсата	объект, связанный с производственной деятельностью	-	планируемый к размещению	-	Ямальский район	устанавливается санитарно-защитная зона, охранная зона электросетевого хозяйства, которые будут определены на этапе разработки проектной документации на объект	ООО «Обский СПГ»	письмо ООО «Обский СПГ» от 04 сентября 2020 года № 3031

15.4143.	Бованенковское нефтегазоконденсатное месторождение. Куст газовых скважин № 11G	объект, связанный с производст- венной дея- тельностью	-	планируемый к размеще- нию	-	Ямальский район	устанавливается санитарно-защитная зона, охранная зона электросетевого хозяйства, которые будут определены на этапе разработки проектной документации на объект	ООО «ГАЗПРОМ- НЕФТЬ- ЗАПОЛЯРЬЕ»	письмо ООО «ГАЗПРОМНЕФТЬ- ЗАПОЛЯРЬЕ» от 04 сентября 2020 года № 12/007702
15.4144.	Бованенковское нефтегазоконденсатное месторождение. Куст газовых скважин № 12G	объект, связанный с производст- венной дея- тельностью	-	планируемый к размеще- нию	-	Ямальский район	устанавливается санитарно-защитная зона, охранная зона электросетевого хозяйства, которые будут определены на этапе разработки проектной документации на объект	ООО «ГАЗПРОМ- НЕФТЬ- ЗАПОЛЯРЬЕ»	письмо ООО «ГАЗПРОМНЕФТЬ- ЗАПОЛЯРЬЕ» от 04 сентября 2020 года № 12/007702
15.4145.	Бованенковское нефтегазоконденсатное месторождение. Куст газовых скважин № 15G	объект, связанный с производст- венной дея- тельностью	-	планируемый к размеще- нию	-	Ямальский район	устанавливается санитарно-защитная зона, охранная зона электросетевого хозяйства, которые будут определены на этапе разработки проектной документации на объект	ООО «ГАЗПРОМ- НЕФТЬ- ЗАПОЛЯРЬЕ»	письмо ООО «ГАЗПРОМНЕФТЬ- ЗАПОЛЯРЬЕ» от 04 сентября 2020 года № 12/007702
15.4146.	Бованенковское нефтегазоконденсатное месторождение. Куст газовых скважин № 16G	объект, связанный с производст- венной дея- тельностью	-	планируемый к размеще- нию	-	Ямальский район	устанавливается санитарно-защитная зона, охранная зона электросетевого хозяйства, которые будут определены на этапе разработки проектной документации на объект	ООО «ГАЗПРОМ- НЕФТЬ- ЗАПОЛЯРЬЕ»	письмо ООО «ГАЗПРОМНЕФТЬ- ЗАПОЛЯРЬЕ» от 04 сентября 2020 года № 12/007702

15.4147.	Бованенковское нефтегазоконденсатное месторождение. Куст газовых скважин № 17G	объект, связанный с производст- венной дея- тельностью	-	планируемый к размеще- нию	-	Ямальский район	устанавливается санитарно-защитная зона, охранная зона электросетевого хозяйства, которые будут определены на этапе разработки проектной документации на объект	ООО «ГАЗПРОМ- НЕФТЬ- ЗАПОЛЯРЬЕ»	письмо ООО «ГАЗПРОМНЕФТЬ- ЗАПОЛЯРЬЕ» от 04 сентября 2020 года № 12/007702
15.4148.	Бованенковское нефтегазоконденсатное месторождение. Куст газовых скважин № 18G	объект, связанный с производст- венной дея- тельностью	-	планируемый к размеще- нию	-	Ямальский район	устанавливается санитарно-защитная зона, охранная зона электросетевого хозяйства, которые будут определены на этапе разработки проектной документации на объект	ООО «ГАЗПРОМ- НЕФТЬ- ЗАПОЛЯРЬЕ»	письмо ООО «ГАЗПРОМНЕФТЬ- ЗАПОЛЯРЬЕ» от 04 сентября 2020 года № 12/007702
15.4149.	Бованенковское нефтегазоконденсатное месторождение. Куст газовых скважин № 19G	объект, связанный с производст- венной дея- тельностью	-	планируемый к размеще- нию	-	Ямальский район	устанавливается санитарно-защитная зона, охранная зона электросетевого хозяйства, которые будут определены на этапе разработки проектной документации на объект	ООО «ГАЗПРОМ- НЕФТЬ- ЗАПОЛЯРЬЕ»	письмо ООО «ГАЗПРОМНЕФТЬ- ЗАПОЛЯРЬЕ» от 04 сентября 2020 года № 12/007702
15.4150.	Бованенковское нефтегазоконденсатное месторождение. Куст газовых скважин № 20G	объект, связанный с производст- венной дея- тельностью	-	планируемый к размеще- нию	-	Ямальский район	устанавливается санитарно-защитная зона, охранная зона электросетевого хозяйства, которые будут определены на этапе разработки проектной документации на объект	ООО «ГАЗПРОМ- НЕФТЬ- ЗАПОЛЯРЬЕ»	письмо ООО «ГАЗПРОМНЕФТЬ- ЗАПОЛЯРЬЕ» от 04 сентября 2020 года № 12/007702

15.4151.	Бованенковское нефтегазоконденсатное месторождение. Куст газовых скважин № 21G	объект, связанный с производст- венной дея- тельностью	-	планируемый к размеще- нию	-	Ямальский район	устанавливается санитарно-защитная зона, охранная зона электросетевого хозяйства, которые будут определены на этапе разработки проектной документации на объект	ООО «ГАЗПРОМ- НЕФТЬ- ЗАПОЛЯРЬЕ»	письмо ООО «ГАЗПРОМНЕФТЬ- ЗАПОЛЯРЬЕ» от 04 сентября 2020 года № 12/007702
15.4152.	Бованенковское нефтегазоконденсатное месторождение. Куст газовых скважин № 22G	объект, связанный с производст- венной дея- тельностью	-	планируемый к размеще- нию	-	Ямальский район	устанавливается санитарно-защитная зона, охранная зона электросетевого хозяйства, которые будут определены на этапе разработки проектной документации на объект	ООО «ГАЗПРОМ- НЕФТЬ- ЗАПОЛЯРЬЕ»	письмо ООО «ГАЗПРОМНЕФТЬ- ЗАПОЛЯРЬЕ» от 04 сентября 2020 года № 12/007702
15.4153.	Бованенковское нефтегазоконденсатное месторождение. Куст газовых скважин № 23G	объект, связанный с производст- венной дея- тельностью	-	планируемый к размеще- нию	-	Ямальский район	устанавливается санитарно-защитная зона, охранная зона электросетевого хозяйства, которые будут определены на этапе разработки проектной документации на объект	ООО «ГАЗПРОМ- НЕФТЬ- ЗАПОЛЯРЬЕ»	письмо ООО «ГАЗПРОМНЕФТЬ- ЗАПОЛЯРЬЕ» от 04 сентября 2020 года № 12/007702
15.4154.	Бованенковское нефтегазоконденсатное месторождение. Куст газовых скважин № 24G	объект, связанный с производст- венной дея- тельностью	-	планируемый к размеще- нию	-	Ямальский район	устанавливается санитарно-защитная зона, охранная зона электросетевого хозяйства, которые будут определены на этапе разработки проектной документации на объект	ООО «ГАЗПРОМ- НЕФТЬ- ЗАПОЛЯРЬЕ»	письмо ООО «ГАЗПРОМНЕФТЬ- ЗАПОЛЯРЬЕ» от 04 сентября 2020 года № 12/007702

15.4155.	Бованенковское нефтегазоконденсатное месторождение. Куст газовых скважин № 26G	объект, связанный с производст- венной дея- тельностью	-	планируемый к размеще- нию	-	Ямальский район	устанавливается санитарно-защитная зона, охранная зона электросетевого хозяйства, которые будут определены на этапе разработки проектной документации на объект	ООО «ГАЗПРОМ- НЕФТЬ- ЗАПОЛЯРЬЕ»	письмо ООО «ГАЗПРОМНЕФТЬ- ЗАПОЛЯРЬЕ» от 04 сентября 2020 года № 12/007702
15.4156.	Бованенковское нефтегазоконденсатное месторождение. Куст газовых скважин № 27G	объект, связанный с производст- венной дея- тельностью	-	планируемый к размеще- нию	-	Ямальский район	устанавливается санитарно-защитная зона, охранная зона электросетевого хозяйства, которые будут определены на этапе разработки проектной документации на объект	ООО «ГАЗПРОМ- НЕФТЬ- ЗАПОЛЯРЬЕ»	письмо ООО «ГАЗПРОМНЕФТЬ- ЗАПОЛЯРЬЕ» от 04 сентября 2020 года № 12/007702
15.4157.	Бованенковское нефтегазоконденсатное месторождение. Куст газовых скважин № 28G	объект, связанный с производст- венной дея- тельностью	-	планируемый к размеще- нию	-	Ямальский район	устанавливается санитарно-защитная зона, охранная зона электросетевого хозяйства, которые будут определены на этапе разработки проектной документации на объект	ООО «ГАЗПРОМ- НЕФТЬ- ЗАПОЛЯРЬЕ»	письмо ООО «ГАЗПРОМНЕФТЬ- ЗАПОЛЯРЬЕ» от 04 сентября 2020 года № 12/007702
15.4158.	Бованенковское нефтегазоконденсатное месторождение. Куст газовых скважин № 29G	объект, связанный с производст- венной дея- тельностью	-	планируемый к размеще- нию	-	Ямальский район	устанавливается санитарно-защитная зона, охранная зона электросетевого хозяйства, которые будут определены на этапе разработки проектной документации на объект	ООО «ГАЗПРОМ- НЕФТЬ- ЗАПОЛЯРЬЕ»	письмо ООО «ГАЗПРОМНЕФТЬ- ЗАПОЛЯРЬЕ» от 04 сентября 2020 года № 12/007702

15.4159.	Бованенковское нефтегазоконденсатное месторождение. Куст газовых скважин № 30G	объект, связанный с производст- венной дея- тельностью	-	планируемый к размеще- нию	-	Ямальский район	устанавливается санитарно-защитная зона, охранная зона электросетевого хозяйства, которые будут определены на этапе разработки проектной документации на объект	ООО «ГАЗПРОМ- НЕФТЬ- ЗАПОЛЯРЬЕ»	письмо ООО «ГАЗПРОМНЕФТЬ- ЗАПОЛЯРЬЕ» от 04 сентября 2020 года № 12/007702
15.4160.	Бованенковское нефтегазоконденсатное месторождение. Коридор коммуникаций от куста скважин № 11G	объект, связанный с производст- венной дея- тельностью	-	планируемый к размеще- нию	-	Ямальский район	устанавливается санитарно-защитная зона, охранная зона электросетевого хозяйства, которые будут определены на этапе разработки проектной документации на объект	ООО «ГАЗПРОМ- НЕФТЬ- ЗАПОЛЯРЬЕ»	письмо ООО «ГАЗПРОМНЕФТЬ- ЗАПОЛЯРЬЕ» от 04 сентября 2020 года № 12/007702
15.4161.	Бованенковское нефтегазоконденсатное месторождение. Коридор коммуникаций от куста скважин № 12G	объект, связанный с производст- венной дея- тельностью	-	планируемый к размеще- нию	-	Ямальский район	устанавливается санитарно-защитная зона, охранная зона электросетевого хозяйства, которые будут определены на этапе разработки проектной документации на объект	ООО «ГАЗПРОМ- НЕФТЬ- ЗАПОЛЯРЬЕ»	письмо ООО «ГАЗПРОМНЕФТЬ- ЗАПОЛЯРЬЕ» от 04 сентября 2020 года № 12/007702
15.4162.	Бованенковское нефтегазоконденсатное месторождение. Коридор коммуникаций от куста скважин № 15G	объект, связанный с производст- венной дея- тельностью	-	планируемый к размеще- нию	-	Ямальский район	устанавливается санитарно-защитная зона, охранная зона электросетевого хозяйства, которые будут определены на этапе разработки проектной документации на объект	ООО «ГАЗПРОМ- НЕФТЬ- ЗАПОЛЯРЬЕ»	письмо ООО «ГАЗПРОМНЕФТЬ- ЗАПОЛЯРЬЕ» от 04 сентября 2020 года № 12/007702

15.4163.	Бованенковское нефтегазоконденсатное месторождение. Коридор коммуникаций от куста скважин № 16G	объект, связанный с производст- венной дея- тельностью	-	планируемый к размеще- нию	-	Ямальский район	устанавливается санитарно-защитная зона, охранная зона электросетевого хозяйства, которые будут определены на этапе разработки проектной документации на объект	ООО «ГАЗПРОМ- НЕФТЬ- ЗАПОЛЯРЬЕ»	письмо ООО «ГАЗПРОМНЕФТЬ- ЗАПОЛЯРЬЕ» от 04 сентября 2020 года № 12/007702
15.4164.	Бованенковское нефтегазоконденсатное месторождение. Коридор коммуникаций от куста скважин № 17G	объект, связанный с производст- венной дея- тельностью	-	планируемый к размеще- нию	-	Ямальский район	устанавливается санитарно-защитная зона, охранная зона электросетевого хозяйства, которые будут определены на этапе разработки проектной документации на объект	ООО «ГАЗПРОМ- НЕФТЬ- ЗАПОЛЯРЬЕ»	письмо ООО «ГАЗПРОМНЕФТЬ- ЗАПОЛЯРЬЕ» от 04 сентября 2020 года № 12/007702
15.4165.	Бованенковское нефтегазоконденсатное месторождение. Коридор коммуникаций от куста скважин № 18G	объект, связанный с производст- венной дея- тельностью	-	планируемый к размеще- нию	-	Ямальский район	устанавливается санитарно-защитная зона, охранная зона электросетевого хозяйства, которые будут определены на этапе разработки проектной документации на объект	ООО «ГАЗПРОМ- НЕФТЬ- ЗАПОЛЯРЬЕ»	письмо ООО «ГАЗПРОМНЕФТЬ- ЗАПОЛЯРЬЕ» от 04 сентября 2020 года № 12/007702
15.4166.	Бованенковское нефтегазоконденсатное месторождение. Коридор коммуникаций от куста скважин № 19G	объект, связанный с производст- венной дея- тельностью	-	планируемый к размеще- нию	-	Ямальский район	устанавливается санитарно-защитная зона, охранная зона электросетевого хозяйства, которые будут определены на этапе разработки проектной документации на объект	ООО «ГАЗПРОМ- НЕФТЬ- ЗАПОЛЯРЬЕ»	письмо ООО «ГАЗПРОМНЕФТЬ- ЗАПОЛЯРЬЕ» от 04 сентября 2020 года № 12/007702

15.4167.	Бованенковское нефтегазоконденсатное месторождение. Коридор коммуникаций от куста скважин № 20G	объект, связанный с производст- венной дея- тельностью	-	планируемый к размеще- нию	-	Ямальский район	устанавливается санитарно-защитная зона, охранная зона электросетевого хозяйства, которые будут определены на этапе разработки проектной документации на объект	ООО «ГАЗПРОМ- НЕФТЬ- ЗАПОЛЯРЬЕ»	письмо ООО «ГАЗПРОМНЕФТЬ- ЗАПОЛЯРЬЕ» от 04 сентября 2020 года № 12/007702
15.4168.	Бованенковское нефтегазоконденсатное месторождение. Коридор коммуникаций от куста скважин № 21G	объект, связанный с производст- венной дея- тельностью	-	планируемый к размеще- нию	-	Ямальский район	устанавливается санитарно-защитная зона, охранная зона электросетевого хозяйства, которые будут определены на этапе разработки проектной документации на объект	ООО «ГАЗПРОМ- НЕФТЬ- ЗАПОЛЯРЬЕ»	письмо ООО «ГАЗПРОМНЕФТЬ- ЗАПОЛЯРЬЕ» от 04 сентября 2020 года № 12/007702
15.4169.	Бованенковское нефтегазоконденсатное месторождение. Коридор коммуникаций от куста скважин № 22G	объект, связанный с производст- венной дея- тельностью	-	планируемый к размеще- нию	-	Ямальский район	устанавливается санитарно-защитная зона, охранная зона электросетевого хозяйства, которые будут определены на этапе разработки проектной документации на объект	ООО «ГАЗПРОМ- НЕФТЬ- ЗАПОЛЯРЬЕ»	письмо ООО «ГАЗПРОМНЕФТЬ- ЗАПОЛЯРЬЕ» от 04 сентября 2020 года № 12/007702
15.4170.	Бованенковское нефтегазоконденсатное месторождение. Коридор коммуникаций от куста скважин № 23G	объект, связанный с производст- венной дея- тельностью	-	планируемый к размеще- нию	-	Ямальский район	устанавливается санитарно-защитная зона, охранная зона электросетевого хозяйства, которые будут определены на этапе разработки проектной документации на объект	ООО «ГАЗПРОМ- НЕФТЬ- ЗАПОЛЯРЬЕ»	письмо ООО «ГАЗПРОМНЕФТЬ- ЗАПОЛЯРЬЕ» от 04 сентября 2020 года № 12/007702

15.4171.	Бованенковское нефтегазоконденсатное месторождение. Коридор коммуникаций от куста скважин № 24G	объект, связанный с производст- венной дея- тельностью	-	планируемый к размеще- нию	-	Ямальский район	устанавливается санитарно-защитная зона, охранная зона электросетевого хозяйства, которые будут определены на этапе разработки проектной документации на объект	ООО «ГАЗПРОМ- НЕФТЬ- ЗАПОЛЯРЬЕ»	письмо ООО «ГАЗПРОМНЕФТЬ- ЗАПОЛЯРЬЕ» от 04 сентября 2020 года № 12/007702
15.4172.	Бованенковское нефтегазоконденсатное месторождение. Коридор коммуникаций от куста скважин № 26G	объект, связанный с производст- венной дея- тельностью	-	планируемый к размеще- нию	-	Ямальский район	устанавливается санитарно-защитная зона, охранная зона электросетевого хозяйства, которые будут определены на этапе разработки проектной документации на объект	ООО «ГАЗПРОМ- НЕФТЬ- ЗАПОЛЯРЬЕ»	письмо ООО «ГАЗПРОМНЕФТЬ- ЗАПОЛЯРЬЕ» от 04 сентября 2020 года № 12/007702
15.4173.	Бованенковское нефтегазоконденсатное месторождение. Коридор коммуникаций от куста скважин № 27G	объект, связанный с производст- венной дея- тельностью	-	планируемый к размеще- нию	-	Ямальский район	устанавливается санитарно-защитная зона, охранная зона электросетевого хозяйства, которые будут определены на этапе разработки проектной документации на объект	ООО «ГАЗПРОМ- НЕФТЬ- ЗАПОЛЯРЬЕ»	письмо ООО «ГАЗПРОМНЕФТЬ- ЗАПОЛЯРЬЕ» от 04 сентября 2020 года № 12/007702
15.4174.	Бованенковское нефтегазоконденсатное месторождение. Коридор коммуникаций от куста скважин № 28G	объект, связанный с производст- венной дея- тельностью	-	планируемый к размеще- нию	-	Ямальский район	устанавливается санитарно-защитная зона, охранная зона электросетевого хозяйства, которые будут определены на этапе разработки проектной документации на объект	ООО «ГАЗПРОМ- НЕФТЬ- ЗАПОЛЯРЬЕ»	письмо ООО «ГАЗПРОМНЕФТЬ- ЗАПОЛЯРЬЕ» от 04 сентября 2020 года № 12/007702

15.4175.	Бованенковское нефтегазоконденсатное месторождение. Коридор коммуникаций от куста скважин № 29G	объект, связанный с производст- венной дея- тельностью	-	планируемый к размеще- нию	-	Ямальский район	устанавливается санитарно-защитная зона, охранная зона электросетевого хозяйства, которые будут определены на этапе разработки проектной документации на объект	ООО «ГАЗПРОМ- НЕФТЬ- ЗАПОЛЯРЬЕ»	письмо ООО «ГАЗПРОМНЕФТЬ- ЗАПОЛЯРЬЕ» от 04 сентября 2020 года № 12/007702
15.4176.	Бованенковское нефтегазоконденсатное месторождение. Коридор коммуникаций от куста скважин № 30G	объект, связанный с производст- венной дея- тельностью	-	планируемый к размеще- нию	-	Ямальский район	устанавливается санитарно-защитная зона, охранная зона электросетевого хозяйства, которые будут определены на этапе разработки проектной документации на объект	ООО «ГАЗПРОМ- НЕФТЬ- ЗАПОЛЯРЬЕ»	письмо ООО «ГАЗПРОМНЕФТЬ- ЗАПОЛЯРЬЕ» от 04 сентября 2020 года № 12/007702
15.4177.	Бованенковское нефтегазоконденсатное месторождение. Коридор коммуникаций до комплекса подготовки и переработки газа. 1 этап	объект, связанный с производст- венной дея- тельностью	-	планируемый к размеще- нию	-	Ямальский район	устанавливается санитарно-защитная зона, охранная зона электросетевого хозяйства, которые будут определены на этапе разработки проектной документации на объект	ООО «ГАЗПРОМ- НЕФТЬ- ЗАПОЛЯРЬЕ»	письмо ООО «ГАЗПРОМНЕФТЬ- ЗАПОЛЯРЬЕ» от 04 сентября 2020 года № 12/007702
15.4178.	Бованенковское нефтегазоконденсатное месторождение. Коридор коммуникаций до комплекса подготовки и переработки газа. 2 этап	объект, связанный с производст- венной дея- тельностью	-	планируемый к размеще- нию	-	Ямальский район	устанавливается санитарно-защитная зона, охранная зона электросетевого хозяйства, которые будут определены на этапе разработки проектной документации на объект	ООО «ГАЗПРОМ- НЕФТЬ- ЗАПОЛЯРЬЕ»	письмо ООО «ГАЗПРОМНЕФТЬ- ЗАПОЛЯРЬЕ» от 04 сентября 2020 года № 12/007702

15.4179.	Бованенковское нефтегазоконденсатное месторождение. Коридор коммуникаций до комплекса подготовки и переработки газа. 3 этап	объект, связанный с производственной деятельностью	-	планируемый к размещению	-	Ямальский район	устанавливается санитарно-защитная зона, охранная зона электросетевого хозяйства, которые будут определены на этапе разработки проектной документации на объект	ООО «ГАЗПРОМ-НЕФТЬ-ЗАПОЛЯРЬЕ»	письмо ООО «ГАЗПРОМНЕФТЬ-ЗАПОЛЯРЬЕ» от 04 сентября 2020 года № 12/007702
15.4180.	Бованенковское нефтегазоконденсатное месторождение. Коридор коммуникаций до комплекса подготовки и переработки газа. 4 этап	объект, связанный с производственной деятельностью	-	планируемый к размещению	-	Ямальский район	устанавливается санитарно-защитная зона, охранная зона электросетевого хозяйства, которые будут определены на этапе разработки проектной документации на объект	ООО «ГАЗПРОМ-НЕФТЬ-ЗАПОЛЯРЬЕ»	письмо ООО «ГАЗПРОМНЕФТЬ-ЗАПОЛЯРЬЕ» от 04 сентября 2020 года № 12/007702
15.4181.	Бованенковское нефтегазоконденсатное месторождение. Коридор коммуникаций до комплекса подготовки и переработки газа. 5 этап	объект, связанный с производственной деятельностью	-	планируемый к размещению	-	Ямальский район	устанавливается санитарно-защитная зона, охранная зона электросетевого хозяйства, которые будут определены на этапе разработки проектной документации на объект	ООО «ГАЗПРОМ-НЕФТЬ-ЗАПОЛЯРЬЕ»	письмо ООО «ГАЗПРОМНЕФТЬ-ЗАПОЛЯРЬЕ» от 04 сентября 2020 года № 12/007702
15.4182.	Бованенковское нефтегазоконденсатное месторождение. Коридор коммуникаций до комплекса подготовки и переработки газа. 6 этап	объект, связанный с производственной деятельностью	-	планируемый к размещению	-	Ямальский район	устанавливается санитарно-защитная зона, охранная зона электросетевого хозяйства, которые будут определены на этапе разработки проектной документации на объект	ООО «ГАЗПРОМ-НЕФТЬ-ЗАПОЛЯРЬЕ»	письмо ООО «ГАЗПРОМНЕФТЬ-ЗАПОЛЯРЬЕ» от 04 сентября 2020 года № 12/007702

15.4183.	Бованенковское нефтегазоконденсатное месторождение. Коридор коммуникаций до комплекса подготовки и переработки газа. 7 этап	объект, связанный с производст- венной дея- тельностью	-	планируемый к размеще- нию	-	Ямальский район	устанавливается санитарно-защитная зона, охранная зона электросетевого хозяйства, которые будут определены на этапе разработки проектной документации на объект	ООО «ГАЗПРОМ- НЕФТЬ- ЗАПОЛЯРЬЕ»	письмо ООО «ГАЗПРОМНЕФТЬ- ЗАПОЛЯРЬЕ» от 04 сентября 2020 года № 12/007702
15.4184.	Бованенковское нефтегазоконденсатное месторождение. Коридор коммуникаций до комплекса подготовки и переработки газа. 8 этап	объект, связанный с производст- венной дея- тельностью	-	планируемый к размеще- нию	-	Ямальский район	устанавливается санитарно-защитная зона, охранная зона электросетевого хозяйства, которые будут определены на этапе разработки проектной документации на объект	ООО «ГАЗПРОМ- НЕФТЬ- ЗАПОЛЯРЬЕ»	письмо ООО «ГАЗПРОМНЕФТЬ- ЗАПОЛЯРЬЕ» от 04 сентября 2020 года № 12/007702
15.4185.	Бованенковское нефтегазоконденсатное месторождение. Коридор коммуникаций до комплекса подготовки и переработки газа. 9 этап	объект, связанный с производст- венной дея- тельностью	-	планируемый к размеще- нию	-	Ямальский район	устанавливается санитарно-защитная зона, охранная зона электросетевого хозяйства, которые будут определены на этапе разработки проектной документации на объект	ООО «ГАЗПРОМ- НЕФТЬ- ЗАПОЛЯРЬЕ»	письмо ООО «ГАЗПРОМНЕФТЬ- ЗАПОЛЯРЬЕ» от 04 сентября 2020 года № 12/007702
15.4186.	Бованенковское нефтегазоконденсатное месторождение. Коридор коммуникаций до комплекса подготовки и переработки газа. 10 этап	объект, связанный с производст- венной дея- тельностью	-	планируемый к размеще- нию	-	Ямальский район	устанавливается санитарно-защитная зона, охранная зона электросетевого хозяйства, которые будут определены на этапе разработки проектной документации на объект	ООО «ГАЗПРОМ- НЕФТЬ- ЗАПОЛЯРЬЕ»	письмо ООО «ГАЗПРОМНЕФТЬ- ЗАПОЛЯРЬЕ» от 04 сентября 2020 года № 12/007702

15.4187.	Бованенковское нефтегазоконденсатное месторождение. Коридор коммуникаций до комплекса подготовки и переработки газа. 11 этап	объект, связанный с производст- венной дея- тельностью	-	планируемый к размеще- нию	-	Ямальский район	устанавливается санитарно-защитная зона, охранная зона электросетевого хозяйства, которые будут определены на этапе разработки проектной документации на объект	ООО «ГАЗПРОМ- НЕФТЬ- ЗАПОЛЯРЬЕ»	письмо ООО «ГАЗПРОМНЕФТЬ- ЗАПОЛЯРЬЕ» от 04 сентября 2020 года № 12/007702
15.4188.	Бованенковское нефтегазоконденсатное месторождение. Коридор коммуникаций до комплекса подготовки и переработки газа. 12 этап	объект, связанный с производст- венной дея- тельностью	-	планируемый к размеще- нию	-	Ямальский район	устанавливается санитарно-защитная зона, охранная зона электросетевого хозяйства, которые будут определены на этапе разработки проектной документации на объект	ООО «ГАЗПРОМ- НЕФТЬ- ЗАПОЛЯРЬЕ»	письмо ООО «ГАЗПРОМНЕФТЬ- ЗАПОЛЯРЬЕ» от 04 сентября 2020 года № 12/007702
15.4189.	Бованенковское нефтегазоконденсатное месторождение. Коридор коммуникаций до комплекса подготовки и переработки газа. 13 этап	объект, связанный с производст- венной дея- тельностью	-	планируемый к размеще- нию	-	Ямальский район	устанавливается санитарно-защитная зона, охранная зона электросетевого хозяйства, которые будут определены на этапе разработки проектной документации на объект	ООО «ГАЗПРОМ- НЕФТЬ- ЗАПОЛЯРЬЕ»	письмо ООО «ГАЗПРОМНЕФТЬ- ЗАПОЛЯРЬЕ» от 04 сентября 2020 года № 12/007702
15.4190.	Бованенковское нефтегазоконденсатное месторождение. Коридор коммуникаций до комплекса подготовки и переработки газа. 14 этап	объект, связанный с производст- венной дея- тельностью	-	планируемый к размеще- нию	-	Ямальский район	устанавливается санитарно-защитная зона, охранная зона электросетевого хозяйства, которые будут определены на этапе разработки проектной документации на объект	ООО «ГАЗПРОМ- НЕФТЬ- ЗАПОЛЯРЬЕ»	письмо ООО «ГАЗПРОМНЕФТЬ- ЗАПОЛЯРЬЕ» от 04 сентября 2020 года № 12/007702

15.4191.	Бованенковское нефтегазоконденсатное месторождение. Коридор коммуникаций до комплекса подготовки и переработки газа. 15 этап	объект, связанный с производственной деятельностью	-	планируемый к размещению	-	Ямальский район	устанавливается санитарно-защитная зона, охранная зона электросетевого хозяйства, которые будут определены на этапе разработки проектной документации на объект	ООО «ГАЗПРОМ-НЕФТЬ-ЗАПОЛЯРЬЕ»	письмо ООО «ГАЗПРОМНЕФТЬ-ЗАПОЛЯРЬЕ» от 04 сентября 2020 года № 12/007702
15.4192.	Бованенковское нефтегазоконденсатное месторождение. Коридор коммуникаций до комплекса подготовки и переработки газа. 16 этап	объект, связанный с производственной деятельностью	-	планируемый к размещению	-	Ямальский район	устанавливается санитарно-защитная зона, охранная зона электросетевого хозяйства, которые будут определены на этапе разработки проектной документации на объект	ООО «ГАЗПРОМ-НЕФТЬ-ЗАПОЛЯРЬЕ»	письмо ООО «ГАЗПРОМНЕФТЬ-ЗАПОЛЯРЬЕ» от 04 сентября 2020 года № 12/007702
15.4193.	Бованенковское нефтегазоконденсатное месторождение. Автомобильная дорога до куста газовых скважин 11G	объект, связанный с производственной деятельностью	-	планируемый к размещению	-	Ямальский район	устанавливается санитарно-защитная зона, охранная зона электросетевого хозяйства, которые будут определены на этапе разработки проектной документации на объект	ООО «ГАЗПРОМ-НЕФТЬ-ЗАПОЛЯРЬЕ»	письмо ООО «ГАЗПРОМНЕФТЬ-ЗАПОЛЯРЬЕ» от 04 сентября 2020 года № 12/007702
15.4194.	Бованенковское нефтегазоконденсатное месторождение. Автомобильная дорога до куста газовых скважин 12G	объект, связанный с производственной деятельностью	-	планируемый к размещению	-	Ямальский район	устанавливается санитарно-защитная зона, охранная зона электросетевого хозяйства, которые будут определены на этапе разработки проектной документации на объект	ООО «ГАЗПРОМ-НЕФТЬ-ЗАПОЛЯРЬЕ»	письмо ООО «ГАЗПРОМНЕФТЬ-ЗАПОЛЯРЬЕ» от 04 сентября 2020 года № 12/007702

15.4195.	Бованенковское нефтегазоконденсатное месторождение. Автомобильная дорога до куста газовых скважин 15G	объект, связанный с производст- венной дея- тельностью	-	планируемый к размеще- нию	-	Ямальский район	устанавливается санитарно-защитная зона, охранная зона электросетевого хозяйства, которые будут определены на этапе разработки проектной документации на объект	ООО «ГАЗПРОМ- НЕФТЬ- ЗАПОЛЯРЬЕ»	письмо ООО «ГАЗПРОМНЕФТЬ- ЗАПОЛЯРЬЕ» от 04 сентября 2020 года № 12/007702
15.4196.	Бованенковское нефтегазоконденсатное месторождение. Автомобильная дорога до куста газовых скважин 16G	объект, связанный с производст- венной дея- тельностью	-	планируемый к размеще- нию	-	Ямальский район	устанавливается санитарно-защитная зона, охранная зона электросетевого хозяйства, которые будут определены на этапе разработки проектной документации на объект	ООО «ГАЗПРОМ- НЕФТЬ- ЗАПОЛЯРЬЕ»	письмо ООО «ГАЗПРОМНЕФТЬ- ЗАПОЛЯРЬЕ» от 04 сентября 2020 года № 12/007702
15.4197.	Бованенковское нефтегазоконденсатное месторождение. Автомобильная дорога до куста газовых скважин 17G	объект, связанный с производст- венной дея- тельностью	-	планируемый к размеще- нию	-	Ямальский район	устанавливается санитарно-защитная зона, охранная зона электросетевого хозяйства, которые будут определены на этапе разработки проектной документации на объект	ООО «ГАЗПРОМ- НЕФТЬ- ЗАПОЛЯРЬЕ»	письмо ООО «ГАЗПРОМНЕФТЬ- ЗАПОЛЯРЬЕ» от 04 сентября 2020 года № 12/007702
15.4198.	Бованенковское нефтегазоконденсатное месторождение. Автомобильная дорога до куста газовых скважин 18G	объект, связанный с производст- венной дея- тельностью	-	планируемый к размеще- нию	-	Ямальский район	устанавливается санитарно-защитная зона, охранная зона электросетевого хозяйства, которые будут определены на этапе разработки проектной документации на объект	ООО «ГАЗПРОМ- НЕФТЬ- ЗАПОЛЯРЬЕ»	письмо ООО «ГАЗПРОМНЕФТЬ- ЗАПОЛЯРЬЕ» от 04 сентября 2020 года № 12/007702

15.4199.	Бованенковское нефтегазоконденсатное месторождение. Автомобильная дорога до куста газовых скважин 19G	объект, связанный с производст- венной дея- тельностью	-	планируемый к размеще- нию	-	Ямальский район	устанавливается санитарно-защитная зона, охранная зона электросетевого хозяйства, которые будут определены на этапе разработки проектной документации на объект	ООО «ГАЗПРОМ- НЕФТЬ- ЗАПОЛЯРЬЕ»	письмо ООО «ГАЗПРОМНЕФТЬ- ЗАПОЛЯРЬЕ» от 04 сентября 2020 года № 12/007702
15.4200.	Бованенковское нефтегазоконденсатное месторождение. Автомобильная дорога до куста газовых скважин 20G	объект, связанный с производст- венной дея- тельностью	-	планируемый к размеще- нию	-	Ямальский район	устанавливается санитарно-защитная зона, охранная зона электросетевого хозяйства, которые будут определены на этапе разработки проектной документации на объект	ООО «ГАЗПРОМ- НЕФТЬ- ЗАПОЛЯРЬЕ»	письмо ООО «ГАЗПРОМНЕФТЬ- ЗАПОЛЯРЬЕ» от 04 сентября 2020 года № 12/007702
15.4201.	Бованенковское нефтегазоконденсатное месторождение. Автомобильная дорога до куста газовых скважин 21G	объект, связанный с производст- венной дея- тельностью	-	планируемый к размеще- нию	-	Ямальский район	устанавливается санитарно-защитная зона, охранная зона электросетевого хозяйства, которые будут определены на этапе разработки проектной документации на объект	ООО «ГАЗПРОМ- НЕФТЬ- ЗАПОЛЯРЬЕ»	письмо ООО «ГАЗПРОМНЕФТЬ- ЗАПОЛЯРЬЕ» от 04 сентября 2020 года № 12/007702
15.4202.	Бованенковское нефтегазоконденсатное месторождение. Автомобильная дорога до куста газовых скважин 22G	объект, связанный с производст- венной дея- тельностью	-	планируемый к размеще- нию	-	Ямальский район	устанавливается санитарно-защитная зона, охранная зона электросетевого хозяйства, которые будут определены на этапе разработки проектной документации на объект	ООО «ГАЗПРОМ- НЕФТЬ- ЗАПОЛЯРЬЕ»	письмо ООО «ГАЗПРОМНЕФТЬ- ЗАПОЛЯРЬЕ» от 04 сентября 2020 года № 12/007702

15.4203.	Бованенковское нефтегазоконденсатное месторождение. Автомобильная дорога до куста газовых скважин 23G	объект, связанный с производст- венной дея- тельностью	-	планируемый к размеще- нию	-	Ямальский район	устанавливается санитарно-защитная зона, охранная зона электросетевого хозяйства, которые будут определены на этапе разработки проектной документации на объект	ООО «ГАЗПРОМ- НЕФТЬ- ЗАПОЛЯРЬЕ»	письмо ООО «ГАЗПРОМНЕФТЬ- ЗАПОЛЯРЬЕ» от 04 сентября 2020 года № 12/007702
15.4204.	Бованенковское нефтегазоконденсатное месторождение. Автомобильная дорога до куста газовых скважин 24G	объект, связанный с производст- венной дея- тельностью	-	планируемый к размеще- нию	-	Ямальский район	устанавливается санитарно-защитная зона, охранная зона электросетевого хозяйства, которые будут определены на этапе разработки проектной документации на объект	ООО «ГАЗПРОМ- НЕФТЬ- ЗАПОЛЯРЬЕ»	письмо ООО «ГАЗПРОМНЕФТЬ- ЗАПОЛЯРЬЕ» от 04 сентября 2020 года № 12/007702
15.4205.	Бованенковское нефтегазоконденсатное месторождение. Автомобильная дорога до куста газовых скважин 26G	объект, связанный с производст- венной дея- тельностью	-	планируемый к размеще- нию	-	Ямальский район	устанавливается санитарно-защитная зона, охранная зона электросетевого хозяйства, которые будут определены на этапе разработки проектной документации на объект	ООО «ГАЗПРОМ- НЕФТЬ- ЗАПОЛЯРЬЕ»	письмо ООО «ГАЗПРОМНЕФТЬ- ЗАПОЛЯРЬЕ» от 04 сентября 2020 года № 12/007702
15.4206.	Бованенковское нефтегазоконденсатное месторождение. Автомобильная дорога до куста газовых скважин 27G	объект, связанный с производст- венной дея- тельностью	-	планируемый к размеще- нию	-	Ямальский район	устанавливается санитарно-защитная зона, охранная зона электросетевого хозяйства, которые будут определены на этапе разработки проектной документации на объект	ООО «ГАЗПРОМ- НЕФТЬ- ЗАПОЛЯРЬЕ»	письмо ООО «ГАЗПРОМНЕФТЬ- ЗАПОЛЯРЬЕ» от 04 сентября 2020 года № 12/007702

15.4207.	Бованенковское нефтегазоконденсатное месторождение. Автомобильная дорога до куста газовых скважин 28G	объект, связанный с производст- венной дея- тельностью	-	планируемый к размеще- нию	-	Ямальский район	устанавливается санитарно-защитная зона, охранная зона электросетевого хозяйства, которые будут определены на этапе разработки проектной документации на объект	ООО «ГАЗПРОМ- НЕФТЬ- ЗАПОЛЯРЬЕ»	письмо ООО «ГАЗПРОМНЕФТЬ- ЗАПОЛЯРЬЕ» от 04 сентября 2020 года № 12/007702
15.4208.	Бованенковское нефтегазоконденсатное месторождение. Автомобильная дорога до куста газовых скважин 29G	объект, связанный с производст- венной дея- тельностью	-	планируемый к размеще- нию	-	Ямальский район	устанавливается санитарно-защитная зона, охранная зона электросетевого хозяйства, которые будут определены на этапе разработки проектной документации на объект	ООО «ГАЗПРОМ- НЕФТЬ- ЗАПОЛЯРЬЕ»	письмо ООО «ГАЗПРОМНЕФТЬ- ЗАПОЛЯРЬЕ» от 04 сентября 2020 года № 12/007702
15.4209.	Бованенковское нефтегазоконденсатное месторождение. Автомобильная дорога до куста газовых скважин 30G	объект, связанный с производст- венной дея- тельностью	-	планируемый к размеще- нию	-	Ямальский район	устанавливается санитарно-защитная зона, охранная зона электросетевого хозяйства, которые будут определены на этапе разработки проектной документации на объект	ООО «ГАЗПРОМ- НЕФТЬ- ЗАПОЛЯРЬЕ»	письмо ООО «ГАЗПРОМНЕФТЬ- ЗАПОЛЯРЬЕ» от 04 сентября 2020 года № 12/007702
15.4210.	Бованенковское нефтегазоконденсатное месторождение. Автомобильная дорога до комплекса подготовки и переработки газа	объект, связанный с производст- венной дея- тельностью	-	планируемый к размеще- нию	-	Ямальский район	устанавливается санитарно-защитная зона, охранная зона электросетевого хозяйства, которые будут определены на этапе разработки проектной документации на объект	ООО «ГАЗПРОМ- НЕФТЬ- ЗАПОЛЯРЬЕ»	письмо ООО «ГАЗПРОМНЕФТЬ- ЗАПОЛЯРЬЕ» от 04 сентября 2020 года № 12/007702

15.4211.	Бованенковское нефтегазоконденсатное месторождение. Автомобильная дорога до вахтового жилого комплекса	объект, связанный с производст- венной дея- тельностью	-	планируемый к размеще- нию	-	Ямальский район	устанавливается санитарно-защитная зона, охранная зона электросетевого хозяйства, которые будут определены на этапе разработки проектной документации на объект	ООО «ГАЗПРОМ- НЕФТЬ- ЗАПОЛЯРЬЕ»	письмо ООО «ГАЗПРОМНЕФТЬ- ЗАПОЛЯРЬЕ» от 04 сентября 2020 года № 12/007702
15.4212.	Бованенковское нефтегазоконденсатное месторождение. Автомобильная дорога до приемо-сдаточного пункта	объект, связанный с производст- венной дея- тельностью	-	планируемый к размеще- нию	-	Ямальский район	устанавливается санитарно-защитная зона, охранная зона электросетевого хозяйства, которые будут определены на этапе разработки проектной документации на объект	ООО «ГАЗПРОМ- НЕФТЬ- ЗАПОЛЯРЬЕ»	письмо ООО «ГАЗПРОМНЕФТЬ- ЗАПОЛЯРЬЕ» от 04 сентября 2020 года № 12/007702
15.4213.	Бованенковское нефтегазоконденсатное месторождение. Автомобильная дорога до железнодорожного терминала	объект, связанный с производст- венной дея- тельностью	-	планируемый к размеще- нию	-	Ямальский район	устанавливается санитарно-защитная зона, охранная зона электросетевого хозяйства, которые будут определены на этапе разработки проектной документации на объект	ООО «ГАЗПРОМ- НЕФТЬ- ЗАПОЛЯРЬЕ»	письмо ООО «ГАЗПРОМНЕФТЬ- ЗАПОЛЯРЬЕ» от 04 сентября 2020 года № 12/007702
15.4214.	Бованенковское нефтегазоконденсатное месторождение. Воловод от приемо-сдаточного пункта до куста поглощающих скважин	объект, связанный с производст- венной дея- тельностью	-	планируемый к размеще- нию	-	Ямальский район	устанавливается санитарно-защитная зона, охранная зона электросетевого хозяйства, которые будут определены на этапе разработки проектной документации на объект	ООО «ГАЗПРОМ- НЕФТЬ- ЗАПОЛЯРЬЕ»	письмо ООО «ГАЗПРОМНЕФТЬ- ЗАПОЛЯРЬЕ» от 04 сентября 2020 года № 12/007702

15.4215.	Бованенковское нефтегазоконденсатное месторождение. Водовод от вахтового жилого комплекса до куста поглощающих скважин	объект, связанный с производст- венной дея- тельностью	-	планируемый к размеще- нию	-	Ямальский район	устанавливается санитарно-защитная зона, охранная зона электросетевого хозяйства, которые будут определены на этапе разработки проектной документации на объект	ООО «ГАЗПРОМ- НЕФТЬ- ЗАПОЛЯРЬЕ»	письмо ООО «ГАЗПРОМНЕФТЬ- ЗАПОЛЯРЬЕ» от 04 сентября 2020 года № 12/007702
15.4216.	Бованенковское нефтегазоконденсатное месторождение. Водовод от комплекса подготовки и переработки газа до куста поглощающих скважин	объект, связанный с производст- венной дея- тельностью	-	планируемый к размеще- нию	-	Ямальский район	устанавливается санитарно-защитная зона, охранная зона электросетевого хозяйства, которые будут определены на этапе разработки проектной документации на объект	ООО «ГАЗПРОМ- НЕФТЬ- ЗАПОЛЯРЬЕ»	письмо ООО «ГАЗПРОМНЕФТЬ- ЗАПОЛЯРЬЕ» от 04 сентября 2020 года № 12/007702
15.4217.	Бованенковское нефтегазоконденсатное месторождение. Водовод от водозабора до вахтового жилого комплекса	объект, связанный с производст- венной дея- тельностью	-	планируемый к размеще- нию	-	Ямальский район	устанавливается санитарно-защитная зона, охранная зона электросетевого хозяйства, которые будут определены на этапе разработки проектной документации на объект	ООО «ГАЗПРОМ- НЕФТЬ- ЗАПОЛЯРЬЕ»	письмо ООО «ГАЗПРОМНЕФТЬ- ЗАПОЛЯРЬЕ» от 04 сентября 2020 года № 12/007702
15.4218.	Бованенковское нефтегазоконденсатное месторождение. Водовод от вахтового жилого комплекса до комплекса подготовки и переработки газа	объект, связанный с производст- венной дея- тельностью	-	планируемый к размеще- нию	-	Ямальский район	устанавливается санитарно-защитная зона, охранная зона электросетевого хозяйства, которые будут определены на этапе разработки проектной документации на объект	ООО «ГАЗПРОМ- НЕФТЬ- ЗАПОЛЯРЬЕ»	письмо ООО «ГАЗПРОМНЕФТЬ- ЗАПОЛЯРЬЕ» от 04 сентября 2020 года № 12/007702

15.4219.	Трубопровод стабильного конденсата от комплекса подготовки и переработки газа Бованенковского месторождения до комплекса подготовки и переработки газа Харасавэйского газоконденсатного месторождения	объект, связанный с производственной деятельностью	-	планируемый к размещению	-	Ямальский район	устанавливается санитарно-защитная зона, охранная зона электросетевого хозяйства, которые будут определены на этапе разработки проектной документации на объект	ООО «ГАЗПРОМ-НЕФТЬ-ЗАПОЛЯРЬЕ» от 04 сентября 2020 года № 12/007702	письмо ООО «ГАЗПРОМНЕФТЬ-ЗАПОЛЯРЬЕ» от 04 сентября 2020 года № 12/007702
15.4220.	Трубопровод стабильного конденсата от комплекса подготовки и переработки газа Бованенковского месторождения до приемно-сдаточного пункта	объект, связанный с производственной деятельностью	-	планируемый к размещению	-	Ямальский район	устанавливается санитарно-защитная зона, охранная зона электросетевого хозяйства, которые будут определены на этапе разработки проектной документации на объект	ООО «ГАЗПРОМ-НЕФТЬ-ЗАПОЛЯРЬЕ» от 04 сентября 2020 года № 12/007702	письмо ООО «ГАЗПРОМНЕФТЬ-ЗАПОЛЯРЬЕ» от 04 сентября 2020 года № 12/007702
15.4221.	Трубопровод сжиженного углеводородного газа от комплекса подготовки и переработки газа Бованенковского нефтегазоконденсатного месторождения до приемно-сдаточного пункта	объект, связанный с производственной деятельностью	-	планируемый к размещению	-	Ямальский район	устанавливается санитарно-защитная зона, охранная зона электросетевого хозяйства, которые будут определены на этапе разработки проектной документации на объект	ООО «ГАЗПРОМ-НЕФТЬ-ЗАПОЛЯРЬЕ» от 04 сентября 2020 года № 12/007702	письмо ООО «ГАЗПРОМНЕФТЬ-ЗАПОЛЯРЬЕ» от 04 сентября 2020 года № 12/007702
15.4222.	Трубопровод метанола от комплекса подготовки и переработки газа Бованенковского нефтегазоконденсатного месторождения до комплекса подготовки и переработки газа Харасавэйского газоконденсатного месторождения	объект, связанный с производственной деятельностью	-	планируемый к размещению	-	Ямальский район	устанавливается санитарно-защитная зона, охранная зона электросетевого хозяйства, которые будут определены на этапе разработки проектной документации на объект	ООО «ГАЗПРОМ-НЕФТЬ-ЗАПОЛЯРЬЕ» от 04 сентября 2020 года № 12/007702	письмо ООО «ГАЗПРОМНЕФТЬ-ЗАПОЛЯРЬЕ» от 04 сентября 2020 года № 12/007702

15.4223.	Трубопроводы внешнего транспорта газа от комплекса подготовки и переработки газа Бованенковского нефтегазоконденсатного месторождения до точки врезки 1	объект, связанный с производственной деятельностью	-	планируемый к размещению	-	Ямальский район	устанавливается санитарно-защитная зона, охранная зона электросетевого хозяйства, которые будут определены на этапе разработки проектной документации на объект	ООО «ГАЗПРОМ-НЕФТЬ-ЗАПОЛЯРЬЕ»	письмо ООО «ГАЗПРОМНЕФТЬ-ЗАПОЛЯРЬЕ» от 04 сентября 2020 года № 12/007702
15.4224.	Трубопроводы внешнего транспорта газа Бованенковского нефтегазоконденсатного месторождения от точки врезки 1 до точки врезки 2	объект, связанный с производственной деятельностью	-	планируемый к размещению	-	Ямальский район	устанавливается санитарно-защитная зона, охранная зона электросетевого хозяйства, которые будут определены на этапе разработки проектной документации на объект	ООО «ГАЗПРОМ-НЕФТЬ-ЗАПОЛЯРЬЕ»	письмо ООО «ГАЗПРОМНЕФТЬ-ЗАПОЛЯРЬЕ» от 04 сентября 2020 года № 12/007702
15.4225.	Трубопроводы внешнего транспорта газа Бованенковского нефтегазоконденсатного месторождения от точки врезки 2 до точки врезки в магистральный газопровод «Бованенково-Ухта»	объект, связанный с производственной деятельностью	-	планируемый к размещению	-	Ямальский район	устанавливается санитарно-защитная зона, охранная зона электросетевого хозяйства, которые будут определены на этапе разработки проектной документации на объект	ООО «ГАЗПРОМ-НЕФТЬ-ЗАПОЛЯРЬЕ»	письмо ООО «ГАЗПРОМНЕФТЬ-ЗАПОЛЯРЬЕ» от 04 сентября 2020 года № 12/007702
15.4226.	Трубопроводы внешнего транспорта газа от комплекса подготовки и переработки газа Бованенковского нефтегазоконденсатного месторождения до точки врезки в магистральный газопровод «Бованенково-Ухта»	объект, связанный с производственной деятельностью	-	планируемый к размещению	-	Ямальский район	устанавливается санитарно-защитная зона, охранная зона электросетевого хозяйства, которые будут определены на этапе разработки проектной документации на объект	ООО «ГАЗПРОМ-НЕФТЬ-ЗАПОЛЯРЬЕ»	письмо ООО «ГАЗПРОМНЕФТЬ-ЗАПОЛЯРЬЕ» от 04 сентября 2020 года № 12/007702

15.4227.	Бованенковское нефтегазоконденсатное месторождение. Коммерческий узел учета	объект, связанный с производственной деятельностью	-	планируемый к размещению	-	Ямальский район	устанавливается санитарно-защитная зона, охранная зона электросетевого хозяйства, которые будут определены на этапе разработки проектной документации на объект	ООО «ГАЗПРОМ-НЕФТЬ-ЗАПОЛЯРЬЕ»	письмо ООО «ГАЗПРОМНЕФТЬ-ЗАПОЛЯРЬЕ» от 04 сентября 2020 года № 12/007702
15.4228.	Бованенковское нефтегазоконденсатное месторождение. Газопровод до вахтового жилого комплекса	объект, связанный с производственной деятельностью	-	планируемый к размещению	-	Ямальский район	устанавливается санитарно-защитная зона, охранная зона электросетевого хозяйства, которые будут определены на этапе разработки проектной документации на объект	ООО «ГАЗПРОМ-НЕФТЬ-ЗАПОЛЯРЬЕ»	письмо ООО «ГАЗПРОМНЕФТЬ-ЗАПОЛЯРЬЕ» от 04 сентября 2020 года № 12/007702
15.4229.	Бованенковское нефтегазоконденсатное месторождение. Газопровод до прямо-слаточного пункта	объект, связанный с производственной деятельностью	-	планируемый к размещению	-	Ямальский район	устанавливается санитарно-защитная зона, охранная зона электросетевого хозяйства, которые будут определены на этапе разработки проектной документации на объект	ООО «ГАЗПРОМ-НЕФТЬ-ЗАПОЛЯРЬЕ»	письмо ООО «ГАЗПРОМНЕФТЬ-ЗАПОЛЯРЬЕ» от 04 сентября 2020 года № 12/007702
15.4230.	Бованенковское нефтегазоконденсатное месторождение. Газопровод до полигона	объект, связанный с производственной деятельностью	-	планируемый к размещению	-	Ямальский район	устанавливается санитарно-защитная зона, охранная зона электросетевого хозяйства, которые будут определены на этапе разработки проектной документации на объект	ООО «ГАЗПРОМ-НЕФТЬ-ЗАПОЛЯРЬЕ»	письмо ООО «ГАЗПРОМНЕФТЬ-ЗАПОЛЯРЬЕ» от 04 сентября 2020 года № 12/007702

15.4231.	Бованенковское нефтегазоконденсатное месторождение. ВЛ 10 кВ до куста газовых скважин № 11G	объект, связанный с производст- венной дея- тельностью	-	планируемый к размеще- нию	-	Ямальский район	устанавливается санитарно-защитная зона, охранная зона электросетевого хозяйства, которые будут определены на этапе разработки проектной документации на объект	ООО «ГАЗПРОМ- НЕФТЬ- ЗАПОЛЯРЬЕ»	письмо ООО «ГАЗПРОМНЕФТЬ- ЗАПОЛЯРЬЕ» от 04 сентября 2020 года № 12/007702
15.4232.	Бованенковское нефтегазоконденсатное месторождение. ВЛ 10 кВ до куста газовых скважин № 12G	объект, связанный с производст- венной дея- тельностью	-	планируемый к размеще- нию	-	Ямальский район	устанавливается санитарно-защитная зона, охранная зона электросетевого хозяйства, которые будут определены на этапе разработки проектной документации на объект	ООО «ГАЗПРОМ- НЕФТЬ- ЗАПОЛЯРЬЕ»	письмо ООО «ГАЗПРОМНЕФТЬ- ЗАПОЛЯРЬЕ» от 04 сентября 2020 года № 12/007702
15.4233.	Бованенковское нефтегазоконденсатное месторождение. ВЛ 10 кВ до куста газовых скважин № 15G	объект, связанный с производст- венной дея- тельностью	-	планируемый к размеще- нию	-	Ямальский район	устанавливается санитарно-защитная зона, охранная зона электросетевого хозяйства, которые будут определены на этапе разработки проектной документации на объект	ООО «ГАЗПРОМ- НЕФТЬ- ЗАПОЛЯРЬЕ»	письмо ООО «ГАЗПРОМНЕФТЬ- ЗАПОЛЯРЬЕ» от 04 сентября 2020 года № 12/007702
15.4234.	Бованенковское нефтегазоконденсатное месторождение. ВЛ 10 кВ до куста газовых скважин № 16G	объект, связанный с производст- венной дея- тельностью	-	планируемый к размеще- нию	-	Ямальский район	устанавливается санитарно-защитная зона, охранная зона электросетевого хозяйства, которые будут определены на этапе разработки проектной документации на объект	ООО «ГАЗПРОМ- НЕФТЬ- ЗАПОЛЯРЬЕ»	письмо ООО «ГАЗПРОМНЕФТЬ- ЗАПОЛЯРЬЕ» от 04 сентября 2020 года № 12/007702

15.4235.	Бованенковское нефтегазоконденсатное месторождение. ВЛ 10 кВ до куста газовых скважин № 17G	объект, связанный с производст- венной дея- тельностью	-	планируемый к размеще- нию	-	Ямальский район	устанавливается санитарно-защитная зона, охранная зона электросетевого хозяйства, которые будут определены на этапе разработки проектной документации на объект	ООО «ГАЗПРОМ- НЕФТЬ- ЗАПОЛЯРЬЕ»	письмо ООО «ГАЗПРОМНЕФТЬ- ЗАПОЛЯРЬЕ» от 04 сентября 2020 года № 12/007702
15.4236.	Бованенковское нефтегазоконденсатное месторождение. ВЛ 10 кВ до куста газовых скважин № 18G	объект, связанный с производст- венной дея- тельностью	-	планируемый к размеще- нию	-	Ямальский район	устанавливается санитарно-защитная зона, охранная зона электросетевого хозяйства, которые будут определены на этапе разработки проектной документации на объект	ООО «ГАЗПРОМ- НЕФТЬ- ЗАПОЛЯРЬЕ»	письмо ООО «ГАЗПРОМНЕФТЬ- ЗАПОЛЯРЬЕ» от 04 сентября 2020 года № 12/007702
15.4237.	Бованенковское нефтегазоконденсатное месторождение. ВЛ 10 кВ до куста газовых скважин № 19G	объект, связанный с производст- венной дея- тельностью	-	планируемый к размеще- нию	-	Ямальский район	устанавливается санитарно-защитная зона, охранная зона электросетевого хозяйства, которые будут определены на этапе разработки проектной документации на объект	ООО «ГАЗПРОМ- НЕФТЬ- ЗАПОЛЯРЬЕ»	письмо ООО «ГАЗПРОМНЕФТЬ- ЗАПОЛЯРЬЕ» от 04 сентября 2020 года № 12/007702
15.4238.	Бованенковское нефтегазоконденсатное месторождение. ВЛ 10 кВ до куста газовых скважин № 20G	объект, связанный с производст- венной дея- тельностью	-	планируемый к размеще- нию	-	Ямальский район	устанавливается санитарно-защитная зона, охранная зона электросетевого хозяйства, которые будут определены на этапе разработки проектной документации на объект	ООО «ГАЗПРОМ- НЕФТЬ- ЗАПОЛЯРЬЕ»	письмо ООО «ГАЗПРОМНЕФТЬ- ЗАПОЛЯРЬЕ» от 04 сентября 2020 года № 12/007702

15.4239.	Бованенковское нефтегазоконденсатное месторождение. ВЛ 10 кВ до куста газовых скважин № 21G	объект, связанный с производст- венной дея- тельностью	-	планируемый к размеще- нию	-	Ямальский район	устанавливается санитарно-защитная зона, охранная зона электросетевого хозяйства, которые будут определены на этапе разработки проектной документации на объект	ООО «ГАЗПРОМ- НЕФТЬ- ЗАПОЛЯРЬЕ»	письмо ООО «ГАЗПРОМНЕФТЬ- ЗАПОЛЯРЬЕ» от 04 сентября 2020 года № 12/007702
15.4240.	Бованенковское нефтегазоконденсатное месторождение. ВЛ 10 кВ до куста газовых скважин № 22G	объект, связанный с производст- венной дея- тельностью	-	планируемый к размеще- нию	-	Ямальский район	устанавливается санитарно-защитная зона, охранная зона электросетевого хозяйства, которые будут определены на этапе разработки проектной документации на объект	ООО «ГАЗПРОМ- НЕФТЬ- ЗАПОЛЯРЬЕ»	письмо ООО «ГАЗПРОМНЕФТЬ- ЗАПОЛЯРЬЕ» от 04 сентября 2020 года № 12/007702
15.4241.	Бованенковское нефтегазоконденсатное месторождение. ВЛ 10 кВ до куста газовых скважин № 23G	объект, связанный с производст- венной дея- тельностью	-	планируемый к размеще- нию	-	Ямальский район	устанавливается санитарно-защитная зона, охранная зона электросетевого хозяйства, которые будут определены на этапе разработки проектной документации на объект	ООО «ГАЗПРОМ- НЕФТЬ- ЗАПОЛЯРЬЕ»	письмо ООО «ГАЗПРОМНЕФТЬ- ЗАПОЛЯРЬЕ» от 04 сентября 2020 года № 12/007702
15.4242.	Бованенковское нефтегазоконденсатное месторождение. ВЛ 10 кВ до куста газовых скважин № 24G	объект, связанный с производст- венной дея- тельностью	-	планируемый к размеще- нию	-	Ямальский район	устанавливается санитарно-защитная зона, охранная зона электросетевого хозяйства, которые будут определены на этапе разработки проектной документации на объект	ООО «ГАЗПРОМ- НЕФТЬ- ЗАПОЛЯРЬЕ»	письмо ООО «ГАЗПРОМНЕФТЬ- ЗАПОЛЯРЬЕ» от 04 сентября 2020 года № 12/007702

15.4243.	Бованенковское нефтегазоконденсатное месторождение. ВЛ 10 кВ до куста газовых скважин № 26G	объект, связанный с производст- венной дея- тельностью	-	планируемый к размеще- нию	-	Ямальский район	устанавливается санитарно-защитная зона, охранная зона электросетевого хозяйства, которые будут определены на этапе разработки проектной документации на объект	ООО «ГАЗПРОМ- НЕФТЬ- ЗАПОЛЯРЬЕ»	письмо ООО «ГАЗПРОМНЕФТЬ- ЗАПОЛЯРЬЕ» от 04 сентября 2020 года № 12/007702
15.4244.	Бованенковское нефтегазоконденсатное месторождение. ВЛ 10 кВ до куста газовых скважин № 27G	объект, связанный с производст- венной дея- тельностью	-	планируемый к размеще- нию	-	Ямальский район	устанавливается санитарно-защитная зона, охранная зона электросетевого хозяйства, которые будут определены на этапе разработки проектной документации на объект	ООО «ГАЗПРОМ- НЕФТЬ- ЗАПОЛЯРЬЕ»	письмо ООО «ГАЗПРОМНЕФТЬ- ЗАПОЛЯРЬЕ» от 04 сентября 2020 года № 12/007702
15.4245.	Бованенковское нефтегазоконденсатное месторождение. ВЛ 10 кВ до куста газовых скважин № 28G	объект, связанный с производст- венной дея- тельностью	-	планируемый к размеще- нию	-	Ямальский район	устанавливается санитарно-защитная зона, охранная зона электросетевого хозяйства, которые будут определены на этапе разработки проектной документации на объект	ООО «ГАЗПРОМ- НЕФТЬ- ЗАПОЛЯРЬЕ»	письмо ООО «ГАЗПРОМНЕФТЬ- ЗАПОЛЯРЬЕ» от 04 сентября 2020 года № 12/007702
15.4246.	Бованенковское нефтегазоконденсатное месторождение. ВЛ 10 кВ до куста газовых скважин № 29G	объект, связанный с производст- венной дея- тельностью	-	планируемый к размеще- нию	-	Ямальский район	устанавливается санитарно-защитная зона, охранная зона электросетевого хозяйства, которые будут определены на этапе разработки проектной документации на объект	ООО «ГАЗПРОМ- НЕФТЬ- ЗАПОЛЯРЬЕ»	письмо ООО «ГАЗПРОМНЕФТЬ- ЗАПОЛЯРЬЕ» от 04 сентября 2020 года № 12/007702

15.4247.	Бованенковское нефтегазоконденсатное месторождение. ВЛ 10 кВ до куста газовых скважин № 30G	объект, связанный с производст- венной дея- тельностью	-	планируемый к размеще- нию	-	Ямальский район	устанавливается санитарно-защитная зона, охранная зона электросетевого хозяйства, которые будут определены на этапе разработки проектной документации на объект	ООО «ГАЗПРОМ- НЕФТЬ- ЗАПОЛЯРЬЕ»	письмо ООО «ГАЗПРОМНЕФТЬ- ЗАПОЛЯРЬЕ» от 04 сентября 2020 года № 12/007702
15.4248.	Бованенковское нефтегазоконденсатное месторождение. ВЛ 10 кВ до вахтового жилого комплекса	объект, связанный с производст- венной дея- тельностью	-	планируемый к размеще- нию	-	Ямальский район	устанавливается санитарно-защитная зона, охранная зона электросетевого хозяйства, которые будут определены на этапе разработки проектной документации на объект	ООО «ГАЗПРОМ- НЕФТЬ- ЗАПОЛЯРЬЕ»	письмо ООО «ГАЗПРОМНЕФТЬ- ЗАПОЛЯРЬЕ» от 04 сентября 2020 года № 12/007702
15.4249.	Бованенковское нефтегазоконденсатное месторождение. ВЛ 10 кВ до водозабора	объект, связанный с производст- венной дея- тельностью	-	планируемый к размеще- нию	-	Ямальский район	устанавливается санитарно-защитная зона, охранная зона электросетевого хозяйства, которые будут определены на этапе разработки проектной документации на объект	ООО «ГАЗПРОМ- НЕФТЬ- ЗАПОЛЯРЬЕ»	письмо ООО «ГАЗПРОМНЕФТЬ- ЗАПОЛЯРЬЕ» от 04 сентября 2020 года № 12/007702
15.4250.	Бованенковское нефтегазоконденсатное месторождение. ВЛ 10 кВ до полигона	объект, связанный с производст- венной дея- тельностью	-	планируемый к размеще- нию	-	Ямальский район	устанавливается санитарно-защитная зона, охранная зона электросетевого хозяйства, которые будут определены на этапе разработки проектной документации на объект	ООО «ГАЗПРОМ- НЕФТЬ- ЗАПОЛЯРЬЕ»	письмо ООО «ГАЗПРОМНЕФТЬ- ЗАПОЛЯРЬЕ» от 04 сентября 2020 года № 12/007702

15.4251.	Бованенковское нефтегазоконденсатное месторождение. ВЛ 35 кВ до железнодорожного терминала	объект, связанный с производственной деятельностью	-	планируемый к размещению	-	Ямальский район	устанавливается санитарно-защитная зона, охранная зона электросетевого хозяйства, которые будут определены на этапе разработки проектной документации на объект	ООО «ГАЗПРОМ-НЕФТЬ-ЗАПОЛЯРЬЕ»	письмо ООО «ГАЗПРОМНЕФТЬ-ЗАПОЛЯРЬЕ» от 04 сентября 2020 года № 12/007702
15.4252.	Бованенковское нефтегазоконденсатное месторождение. ВЛ 35 кВ вдоль трассовая конденсатопровода	объект, связанный с производственной деятельностью	-	планируемый к размещению	-	Ямальский район	устанавливается санитарно-защитная зона, охранная зона электросетевого хозяйства, которые будут определены на этапе разработки проектной документации на объект	ООО «ГАЗПРОМ-НЕФТЬ-ЗАПОЛЯРЬЕ»	письмо ООО «ГАЗПРОМНЕФТЬ-ЗАПОЛЯРЬЕ» от 04 сентября 2020 года № 12/007702
15.4253.	Бованенковское нефтегазоконденсатное месторождение. Комплекс подготовки и переработки газа	объект, связанный с производственной деятельностью	-	планируемый к размещению	-	Ямальский район	устанавливается санитарно-защитная зона, охранная зона электросетевого хозяйства, которые будут определены на этапе разработки проектной документации на объект	ООО «ГАЗПРОМ-НЕФТЬ-ЗАПОЛЯРЬЕ»	письмо ООО «ГАЗПРОМНЕФТЬ-ЗАПОЛЯРЬЕ» от 04 сентября 2020 года № 12/007702
15.4254.	Бованенковское нефтегазоконденсатное месторождение. Опорная база промысла	объект, связанный с производственной деятельностью	-	планируемый к размещению	-	Ямальский район	устанавливается санитарно-защитная зона, охранная зона электросетевого хозяйства, которые будут определены на этапе разработки проектной документации на объект	ООО «ГАЗПРОМ-НЕФТЬ-ЗАПОЛЯРЬЕ»	письмо ООО «ГАЗПРОМНЕФТЬ-ЗАПОЛЯРЬЕ» от 04 сентября 2020 года № 12/007702

15.4255.	Бованенковское нефтегазоконденсатное месторождение. Объекты электрооборудования	объект, связанный с производст- венной дея- тельностью	-	планируемый к размеще- нию	-	Ямальский район	устанавливается санитарно-защитная зона, охранная зона электросетевого хозяйства, которые будут определены на этапе разработки проектной документации на объект	ООО «ГАЗПРОМ- НЕФТЬ- ЗАПОЛЯРЬЕ»	письмо ООО «ГАЗПРОМНЕФТЬ- ЗАПОЛЯРЬЕ» от 04 сентября 2020 года № 12/007702
15.4256.	Бованенковское нефтегазоконденсатное месторождение. Объекты водоснабжения	объект, связанный с производст- венной дея- тельностью	-	планируемый к размеще- нию	-	Ямальский район	устанавливается санитарно-защитная зона, охранная зона электросетевого хозяйства, которые будут определены на этапе разработки проектной документации на объект	ООО «ГАЗПРОМ- НЕФТЬ- ЗАПОЛЯРЬЕ»	письмо ООО «ГАЗПРОМНЕФТЬ- ЗАПОЛЯРЬЕ» от 04 сентября 2020 года № 12/007702
15.4257.	Бованенковское нефтегазоконденсатное месторождение. Объекты водоотведения и канализации	объект, связанный с производст- венной дея- тельностью	-	планируемый к размеще- нию	-	Ямальский район	устанавливается санитарно-защитная зона, охранная зона электросетевого хозяйства, которые будут определены на этапе разработки проектной документации на объект	ООО «ГАЗПРОМ- НЕФТЬ- ЗАПОЛЯРЬЕ»	письмо ООО «ГАЗПРОМНЕФТЬ- ЗАПОЛЯРЬЕ» от 04 сентября 2020 года № 12/007702
15.4258.	Бованенковское нефтегазоконденсатное месторождение. Объекты пожаротушения	объект, связанный с производст- венной дея- тельностью	-	планируемый к размеще- нию	-	Ямальский район	устанавливается санитарно-защитная зона, охранная зона электросетевого хозяйства, которые будут определены на этапе разработки проектной документации на объект	ООО «ГАЗПРОМ- НЕФТЬ- ЗАПОЛЯРЬЕ»	письмо ООО «ГАЗПРОМНЕФТЬ- ЗАПОЛЯРЬЕ» от 04 сентября 2020 года № 12/007702

15.4259.	Бованенковское нефтегазоконденсатное месторождение. Объекты связи	объект, связанный с производст- венной дея- тельностью	-	планируемый к размеще- нию	-	Ямальский район	устанавливается санитарно-защитная зона, охранная зона электросетевого хозяйства, которые будут определены на этапе разработки проектной документации на объект	ООО «ГАЗПРОМ- НЕФТЬ- ЗАПОЛЯРЬЕ»	письмо ООО «ГАЗПРОМНЕФТЬ- ЗАПОЛЯРЬЕ» от 04 сентября 2020 года № 12/007702
15.4260.	Бованенковское нефтегазоконденсатное месторождение. Вахтовый жилой комплекс 1 этап	объект, связанный с производст- венной дея- тельностью	-	планируемый к размеще- нию	-	Ямальский район	устанавливается санитарно-защитная зона, охранная зона электросетевого хозяйства, которые будут определены на этапе разработки проектной документации на объект	ООО «ГАЗПРОМ- НЕФТЬ- ЗАПОЛЯРЬЕ»	письмо ООО «ГАЗПРОМНЕФТЬ- ЗАПОЛЯРЬЕ» от 04 сентября 2020 года № 12/007702
15.4261.	Бованенковское нефтегазоконденсатное месторождение. Пожарное депо	объект, связанный с производст- венной дея- тельностью	-	планируемый к размеще- нию	-	Ямальский район	устанавливается санитарно-защитная зона, охранная зона электросетевого хозяйства, которые будут определены на этапе разработки проектной документации на объект	ООО «ГАЗПРОМ- НЕФТЬ- ЗАПОЛЯРЬЕ»	письмо ООО «ГАЗПРОМНЕФТЬ- ЗАПОЛЯРЬЕ» от 04 сентября 2020 года № 12/007702
15.4262.	Бованенковское нефтегазоконденсатное месторождение. Вахтовый жилой комплекс. 2 этап	объект, связанный с производст- венной дея- тельностью	-	планируемый к размеще- нию	-	Ямальский район	устанавливается санитарно-защитная зона, охранная зона электросетевого хозяйства, которые будут определены на этапе разработки проектной документации на объект	ООО «ГАЗПРОМ- НЕФТЬ- ЗАПОЛЯРЬЕ»	письмо ООО «ГАЗПРОМНЕФТЬ- ЗАПОЛЯРЬЕ» от 04 сентября 2020 года № 12/007702

15.4263.	Бованенковское нефтегазоконденсатное месторождение. Куст поглощающих скважин	объект, связанный с производст- венной дея- тельностью	-	планируемый к размеще- нию	-	Ямальский район	устанавливается санитарно-защитная зона, охранная зона электросетевого хозяйства, которые будут определены на этапе разработки проектной документации на объект	ООО «ГАЗПРОМ- НЕФТЬ- ЗАПОЛЯРЬЕ»	письмо ООО «ГАЗПРОМНЕФТЬ- ЗАПОЛЯРЬЕ» от 04 сентября 2020 года № 12/007702
15.4264.	Бованенковское нефтегазоконденсатное месторождение. Водозабор	объект, связанный с производст- венной дея- тельностью	-	планируемый к размеще- нию	-	Ямальский район	устанавливается санитарно-защитная зона, охранная зона электросетевого хозяйства, которые будут определены на этапе разработки проектной документации на объект	ООО «ГАЗПРОМ- НЕФТЬ- ЗАПОЛЯРЬЕ»	письмо ООО «ГАЗПРОМНЕФТЬ- ЗАПОЛЯРЬЕ» от 04 сентября 2020 года № 12/007702
15.4265.	Бованенковское нефтегазоконденсатное месторождение. Полигон	объект, связанный с производст- венной дея- тельностью	-	планируемый к размеще- нию	-	Ямальский район	устанавливается санитарно-защитная зона, охранная зона электросетевого хозяйства, которые будут определены на этапе разработки проектной документации на объект	ООО «ГАЗПРОМ- НЕФТЬ- ЗАПОЛЯРЬЕ»	письмо ООО «ГАЗПРОМНЕФТЬ- ЗАПОЛЯРЬЕ» от 04 сентября 2020 года № 12/007702
15.4266.	Бованенковское нефтегазоконденсатное месторождение. Железнодорожный терминал	объект, связанный с производст- венной дея- тельностью	-	планируемый к размеще- нию	-	Ямальский район	устанавливается санитарно-защитная зона, охранная зона электросетевого хозяйства, которые будут определены на этапе разработки проектной документации на объект	ООО «ГАЗПРОМ- НЕФТЬ- ЗАПОЛЯРЬЕ»	письмо ООО «ГАЗПРОМНЕФТЬ- ЗАПОЛЯРЬЕ» от 04 сентября 2020 года № 12/007702

15.4267.	Бованенковское нефтегазоконденсатное месторождение. Приемно- сдаточный пункт	объект, связанный с производст- венной дея- тельностью	-	планируемый к размеще- нию	-	Ямальский район	устанавливается санитарно-защитная зона, охранная зона электросетевого хозяйства, которые будут определены на этапе разработки проектной документации на объект	ООО «ГАЗПРОМ- НЕФТЬ- ЗАПОЛЯРЬЕ»	письмо ООО «ГАЗПРОМНЕФТЬ- ЗАПОЛЯРЬЕ» от 04 сентября 2020 года № 12/007702
15.4268.	Харасавэйское газоконденсатное месторождение. Куст скважин 1N	объект, связанный с производст- венной дея- тельностью	-	планируемый к размеще- нию	-	Ямальский район	устанавливается санитарно-защитная зона, охранная зона электросетевого хозяйства, которые будут определены на этапе разработки проектной документации на объект	ООО «ГАЗПРОМ- НЕФТЬ- ЗАПОЛЯРЬЕ»	письмо ООО «ГАЗПРОМНЕФТЬ- ЗАПОЛЯРЬЕ» от 04 сентября 2020 года № 12/007702
15.4269.	Харасавэйское газоконденсатное месторождение. Куст скважин 3N	объект, связанный с производст- венной дея- тельностью	-	планируемый к размеще- нию	-	Ямальский район	устанавливается санитарно-защитная зона, охранная зона электросетевого хозяйства, которые будут определены на этапе разработки проектной документации на объект	ООО «ГАЗПРОМ- НЕФТЬ- ЗАПОЛЯРЬЕ»	письмо ООО «ГАЗПРОМНЕФТЬ- ЗАПОЛЯРЬЕ» от 04 сентября 2020 года № 12/007702
15.4270.	Харасавэйское газоконденсатное месторождение. Куст скважин 4N	объект, связанный с производст- венной дея- тельностью	-	планируемый к размеще- нию	-	Ямальский район	устанавливается санитарно-защитная зона, охранная зона электросетевого хозяйства, которые будут определены на этапе разработки проектной документации на объект	ООО «ГАЗПРОМ- НЕФТЬ- ЗАПОЛЯРЬЕ»	письмо ООО «ГАЗПРОМНЕФТЬ- ЗАПОЛЯРЬЕ» от 04 сентября 2020 года № 12/007702

15.4271.	Харасавэйское газоконденсатное месторождение. Куст скважин 5N		объект, связанный с производст- венной дея- тельностью	-	планируемый к размеще- нию	-	Ямальский район	устанавливается санитарно-защитная зона, охранная зона электросетевого хозяйства, которые будут определены на этапе разработки проектной документации на объект	ООО «ГАЗПРОМ- НЕФТЬ- ЗАПОЛЯРЬЕ»	письмо ООО «ГАЗПРОМНЕФТЬ- ЗАПОЛЯРЬЕ» от 04 сентября 2020 года № 12/007702
15.4272.	Харасавэйское газоконденсатное месторождение. Куст скважин 6N		объект, связанный с производст- венной дея- тельностью	-	планируемый к размеще- нию	-	Ямальский район	устанавливается санитарно-защитная зона, охранная зона электросетевого хозяйства, которые будут определены на этапе разработки проектной документации на объект	ООО «ГАЗПРОМ- НЕФТЬ- ЗАПОЛЯРЬЕ»	письмо ООО «ГАЗПРОМНЕФТЬ- ЗАПОЛЯРЬЕ» от 04 сентября 2020 года № 12/007702
15.4273.	Харасавэйское газоконденсатное месторождение. Куст скважин 7N		объект, связанный с производст- венной дея- тельностью	-	планируемый к размеще- нию	-	Ямальский район	устанавливается санитарно-защитная зона, охранная зона электросетевого хозяйства, которые будут определены на этапе разработки проектной документации на объект	ООО «ГАЗПРОМ- НЕФТЬ- ЗАПОЛЯРЬЕ»	письмо ООО «ГАЗПРОМНЕФТЬ- ЗАПОЛЯРЬЕ» от 04 сентября 2020 года № 12/007702
15.4274.	Харасавэйское газоконденсатное месторождение. Куст скважин 8N		объект, связанный с производст- венной дея- тельностью	-	планируемый к размеще- нию	-	Ямальский район	устанавливается санитарно-защитная зона, охранная зона электросетевого хозяйства, которые будут определены на этапе разработки проектной документации на объект	ООО «ГАЗПРОМ- НЕФТЬ- ЗАПОЛЯРЬЕ»	письмо ООО «ГАЗПРОМНЕФТЬ- ЗАПОЛЯРЬЕ» от 04 сентября 2020 года № 12/007702

15.4275.	Харасавэйское газоконденсатное месторождение. Куст скважин 10N	объект, связанный с производст- венной дея- тельностью	-	планируемый к размеще- нию	-	Ямальский район	устанавливается санитарно-защитная зона, охранная зона электросетевого хозяйства, которые будут определены на этапе разработки проектной документации на объект	ООО «ГАЗПРОМ- НЕФТЬ- ЗАПОЛЯРЬЕ»	письмо ООО «ГАЗПРОМНЕФТЬ- ЗАПОЛЯРЬЕ» от 04 сентября 2020 года № 12/007702
15.4276.	Харасавэйское газоконденсатное месторождение. Куст скважин 12N	объект, связанный с производст- венной дея- тельностью	-	планируемый к размеще- нию	-	Ямальский район	устанавливается санитарно-защитная зона, охранная зона электросетевого хозяйства, которые будут определены на этапе разработки проектной документации на объект	ООО «ГАЗПРОМ- НЕФТЬ- ЗАПОЛЯРЬЕ»	письмо ООО «ГАЗПРОМНЕФТЬ- ЗАПОЛЯРЬЕ» от 04 сентября 2020 года № 12/007702
15.4277.	Харасавэйское газоконденсатное месторождение. Куст скважин 13N	объект, связанный с производст- венной дея- тельностью	-	планируемый к размеще- нию	-	Ямальский район	устанавливается санитарно-защитная зона, охранная зона электросетевого хозяйства, которые будут определены на этапе разработки проектной документации на объект	ООО «ГАЗПРОМ- НЕФТЬ- ЗАПОЛЯРЬЕ»	письмо ООО «ГАЗПРОМНЕФТЬ- ЗАПОЛЯРЬЕ» от 04 сентября 2020 года № 12/007702
15.4278.	Харасавэйское газоконденсатное месторождение. Куст скважин 14N	объект, связанный с производст- венной дея- тельностью	-	планируемый к размеще- нию	-	Ямальский район	устанавливается санитарно-защитная зона, охранная зона электросетевого хозяйства, которые будут определены на этапе разработки проектной документации на объект	ООО «ГАЗПРОМ- НЕФТЬ- ЗАПОЛЯРЬЕ»	письмо ООО «ГАЗПРОМНЕФТЬ- ЗАПОЛЯРЬЕ» от 4 сентября 2020 года № 12/007702

15.4279.	Харасавэйское газоконденсатное месторождение. Куст скважин 15N	объект, связанный с производственной деятельностью	-	планируемый к размещению	-	Ямальский район	устанавливается санитарно-защитная зона, охранная зона электросетевого хозяйства, которые будут определены на этапе разработки проектной документации на объект	ООО «ГАЗПРОМ-НЕФТЬ-ЗАПОЛЯРЬЕ»	письмо ООО «ГАЗПРОМНЕФТЬ-ЗАПОЛЯРЬЕ» от 04 сентября 2020 года № 12/007702
15.4280.	Харасавэйское газоконденсатное месторождение. Куст скважин 18N	объект, связанный с производственной деятельностью	-	планируемый к размещению	-	Ямальский район	устанавливается санитарно-защитная зона, охранная зона электросетевого хозяйства, которые будут определены на этапе разработки проектной документации на объект	ООО «ГАЗПРОМ-НЕФТЬ-ЗАПОЛЯРЬЕ»	письмо ООО «ГАЗПРОМНЕФТЬ-ЗАПОЛЯРЬЕ» от 04 сентября 2020 года № 12/007702
15.4281.	Харасавэйское газоконденсатное месторождение. Коридор коммуникаций от куста скважин № 1N	объект, связанный с производственной деятельностью	-	планируемый к размещению	-	Ямальский район	устанавливается санитарно-защитная зона, охранная зона электросетевого хозяйства, которые будут определены на этапе разработки проектной документации на объект	ООО «ГАЗПРОМ-НЕФТЬ-ЗАПОЛЯРЬЕ»	письмо ООО «ГАЗПРОМНЕФТЬ-ЗАПОЛЯРЬЕ» от 04 сентября 2020 года № 12/007702
15.4282.	Харасавэйское газоконденсатное месторождение. Коридор коммуникаций от куста скважин № 3N	объект, связанный с производственной деятельностью	-	планируемый к размещению	-	Ямальский район	устанавливается санитарно-защитная зона, охранная зона электросетевого хозяйства, которые будут определены на этапе разработки проектной документации на объект	ООО «ГАЗПРОМ-НЕФТЬ-ЗАПОЛЯРЬЕ»	письмо ООО «ГАЗПРОМНЕФТЬ-ЗАПОЛЯРЬЕ» от 04 сентября 2020 года № 12/007702

15.4283.	Харасавэйское газоконденсатное месторождение. Коридор коммуникаций от куста скважин № 4N	объект, связанный с производственной деятельностью	-	планируемый к размещению	-	Ямальский район	устанавливается санитарно-защитная зона, охранная зона электросетевого хозяйства, которые будут определены на этапе разработки проектной документации на объект	ООО «ГАЗПРОМ-НЕФТЬ-ЗАПОЛЯРЬЕ»	письмо ООО «ГАЗПРОМНЕФТЬ-ЗАПОЛЯРЬЕ» от 04 сентября 2020 года № 12/007702
15.4284.	Харасавэйское газоконденсатное месторождение. Коридор коммуникаций от куста скважин № 5N	объект, связанный с производственной деятельностью	-	планируемый к размещению	-	Ямальский район	устанавливается санитарно-защитная зона, охранная зона электросетевого хозяйства, которые будут определены на этапе разработки проектной документации на объект	ООО «ГАЗПРОМ-НЕФТЬ-ЗАПОЛЯРЬЕ»	письмо ООО «ГАЗПРОМНЕФТЬ-ЗАПОЛЯРЬЕ» от 04 сентября 2020 года № 12/007702
15.4285.	Харасавэйское газоконденсатное месторождение. Коридор коммуникаций от куста скважин № 6N	объект, связанный с производственной деятельностью	-	планируемый к размещению	-	Ямальский район	устанавливается санитарно-защитная зона, охранная зона электросетевого хозяйства, которые будут определены на этапе разработки проектной документации на объект	ООО «ГАЗПРОМ-НЕФТЬ-ЗАПОЛЯРЬЕ»	письмо ООО «ГАЗПРОМНЕФТЬ-ЗАПОЛЯРЬЕ» от 04 сентября 2020 года № 12/007702
15.4286.	Харасавэйское газоконденсатное месторождение. Коридор коммуникаций от куста скважин № 7N	объект, связанный с производственной деятельностью	-	планируемый к размещению	-	Ямальский район	устанавливается санитарно-защитная зона, охранная зона электросетевого хозяйства, которые будут определены на этапе разработки проектной документации на объект	ООО «ГАЗПРОМ-НЕФТЬ-ЗАПОЛЯРЬЕ»	письмо ООО «ГАЗПРОМНЕФТЬ-ЗАПОЛЯРЬЕ» от 04 сентября 2020 года № 12/007702

15.4287.	Харасавэйское газоконденсатное месторождение. Коридор коммуникаций от куста скважин № 8N	объект, связанный с производственной деятельностью	-	планируемый к размещению	-	Ямальский район	устанавливается санитарно-защитная зона, охранная зона электросетевого хозяйства, которые будут определены на этапе разработки проектной документации на объект	ООО «ГАЗПРОМ-НЕФТЬ-ЗАПОЛЯРЬЕ»	письмо ООО «ГАЗПРОМНЕФТЬ-ЗАПОЛЯРЬЕ» от 04 сентября 2020 года № 12/007702
15.4288.	Харасавэйское газоконденсатное месторождение. Коридор коммуникаций от куста скважин № 10N	объект, связанный с производственной деятельностью	-	планируемый к размещению	-	Ямальский район	устанавливается санитарно-защитная зона, охранная зона электросетевого хозяйства, которые будут определены на этапе разработки проектной документации на объект	ООО «ГАЗПРОМ-НЕФТЬ-ЗАПОЛЯРЬЕ»	письмо ООО «ГАЗПРОМНЕФТЬ-ЗАПОЛЯРЬЕ» от 04 сентября 2020 года № 12/007702
15.4289.	Харасавэйское газоконденсатное месторождение. Коридор коммуникаций от куста скважин № 12N	объект, связанный с производственной деятельностью	-	планируемый к размещению	-	Ямальский район	устанавливается санитарно-защитная зона, охранная зона электросетевого хозяйства, которые будут определены на этапе разработки проектной документации на объект	ООО «ГАЗПРОМ-НЕФТЬ-ЗАПОЛЯРЬЕ»	письмо ООО «ГАЗПРОМНЕФТЬ-ЗАПОЛЯРЬЕ» от 04 сентября 2020 года № 12/007702
15.4290.	Харасавэйское газоконденсатное месторождение. Коридор коммуникаций от куста скважин № 13N	объект, связанный с производственной деятельностью	-	планируемый к размещению	-	Ямальский район	устанавливается санитарно-защитная зона, охранная зона электросетевого хозяйства, которые будут определены на этапе разработки проектной документации на объект	ООО «ГАЗПРОМ-НЕФТЬ-ЗАПОЛЯРЬЕ»	письмо ООО «ГАЗПРОМНЕФТЬ-ЗАПОЛЯРЬЕ» от 04 сентября 2020 года № 12/007702

15.4291.	Харасавэйское газоконденсатное месторождение. Коридор коммуникаций от куста скважин № 14N	объект, связанный с производст- венной дея- тельностью	-	планируемый к размеще- нию	-	Ямальский район	устанавливается санитарно-защитная зона, охранная зона электросетевого хозяйства, которые будут определены на этапе разработки проектной документации на объект	ООО «ГАЗПРОМ- НЕФТЬ- ЗАПОЛЯРЬЕ»	письмо ООО «ГАЗПРОМНЕФТЬ- ЗАПОЛЯРЬЕ» от 04 сентября 2020 года № 12/007702
15.4292.	Харасавэйское газоконденсатное месторождение. Коридор коммуникаций от куста скважин № 15N	объект, связанный с производст- венной дея- тельностью	-	планируемый к размеще- нию	-	Ямальский район	устанавливается санитарно-защитная зона, охранная зона электросетевого хозяйства, которые будут определены на этапе разработки проектной документации на объект	ООО «ГАЗПРОМ- НЕФТЬ- ЗАПОЛЯРЬЕ»	письмо ООО «ГАЗПРОМНЕФТЬ- ЗАПОЛЯРЬЕ» от 04 сентября 2020 года № 12/007702
15.4293.	Харасавэйское газоконденсатное месторождение. Коридор коммуникаций от куста скважин № 18N	объект, связанный с производст- венной дея- тельностью	-	планируемый к размеще- нию	-	Ямальский район	устанавливается санитарно-защитная зона, охранная зона электросетевого хозяйства, которые будут определены на этапе разработки проектной документации на объект	ООО «ГАЗПРОМ- НЕФТЬ- ЗАПОЛЯРЬЕ»	письмо ООО «ГАЗПРОМНЕФТЬ- ЗАПОЛЯРЬЕ» от 04 сентября 2020 года № 12/007702
15.4294.	Харасавэйское газоконденсатное месторождение. Коридор коммуникаций до установки подготовки газа	объект, связанный с производст- венной дея- тельностью	-	планируемый к размеще- нию	-	Ямальский район	устанавливается санитарно-защитная зона, охранная зона электросетевого хозяйства, которые будут определены на этапе разработки проектной документации на объект	ООО «ГАЗПРОМ- НЕФТЬ- ЗАПОЛЯРЬЕ»	письмо ООО «ГАЗПРОМНЕФТЬ- ЗАПОЛЯРЬЕ» от 04 сентября 2020 года № 12/007702

15.4295.	Харасавэйское газоконденсатное месторождение. Коридор коммуникаций до комплекса подготовки и переработки газа. 1 этап	объект, связанный с производственной деятельностью	-	планируемый к размещению	-	Ямальский район	устанавливается санитарно-защитная зона, охранная зона электросетевого хозяйства, которые будут определены на этапе разработки проектной документации на объект	ООО «ГАЗПРОМ-НЕФТЬ-ЗАПОЛЯРЬЕ»	письмо ООО «ГАЗПРОМНЕФТЬ-ЗАПОЛЯРЬЕ» от 04 сентября 2020 года № 12/007702
15.4296.	Харасавэйское газоконденсатное месторождение. Коридор коммуникаций до комплекса подготовки и переработки газа. 2 этап	объект, связанный с производственной деятельностью	-	планируемый к размещению	-	Ямальский район	устанавливается санитарно-защитная зона, охранная зона электросетевого хозяйства, которые будут определены на этапе разработки проектной документации на объект	ООО «ГАЗПРОМ-НЕФТЬ-ЗАПОЛЯРЬЕ»	письмо ООО «ГАЗПРОМНЕФТЬ-ЗАПОЛЯРЬЕ» от 04 сентября 2020 года № 12/007702
15.4297.	Харасавэйское газоконденсатное месторождение. Коридор коммуникаций до комплекса подготовки и переработки газа. 3 этап	объект, связанный с производственной деятельностью	-	планируемый к размещению	-	Ямальский район	устанавливается санитарно-защитная зона, охранная зона электросетевого хозяйства, которые будут определены на этапе разработки проектной документации на объект	ООО «ГАЗПРОМ-НЕФТЬ-ЗАПОЛЯРЬЕ»	письмо ООО «ГАЗПРОМНЕФТЬ-ЗАПОЛЯРЬЕ» от 04 сентября 2020 года № 12/007702
15.4298.	Харасавэйское газоконденсатное месторождение. Коридор коммуникаций до комплекса подготовки и переработки газа. 4 этап	объект, связанный с производственной деятельностью	-	планируемый к размещению	-	Ямальский район	устанавливается санитарно-защитная зона, охранная зона электросетевого хозяйства, которые будут определены на этапе разработки проектной документации на объект	ООО «ГАЗПРОМ-НЕФТЬ-ЗАПОЛЯРЬЕ»	письмо ООО «ГАЗПРОМНЕФТЬ-ЗАПОЛЯРЬЕ» от 04 сентября 2020 года № 12/007702

15.4299.	Харасавэйское газоконденсатное месторождение. Коридор коммуникаций до комплекса подготовки и переработки газа. 5 этап	объект, связанный с производственной деятельностью	-	планируемый к размещению	-	Ямальский район	устанавливается санитарно-защитная зона, охранная зона электросетевого хозяйства, которые будут определены на этапе разработки проектной документации на объект	ООО «ГАЗПРОМ-НЕФТЬ-ЗАПОЛЯРЬЕ»	письмо ООО «ГАЗПРОМНЕФТЬ-ЗАПОЛЯРЬЕ» от 04 сентября 2020 года № 12/007702
15.4300.	Харасавэйское газоконденсатное месторождение. Коридор коммуникаций до комплекса подготовки и переработки газа. 6 этап	объект, связанный с производственной деятельностью	-	планируемый к размещению	-	Ямальский район	устанавливается санитарно-защитная зона, охранная зона электросетевого хозяйства, которые будут определены на этапе разработки проектной документации на объект	ООО «ГАЗПРОМ-НЕФТЬ-ЗАПОЛЯРЬЕ»	письмо ООО «ГАЗПРОМНЕФТЬ-ЗАПОЛЯРЬЕ» от 04 сентября 2020 года № 12/007702
15.4301.	Харасавэйское газоконденсатное месторождение. Коридор коммуникаций до комплекса подготовки и переработки газа. 7 этап	объект, связанный с производственной деятельностью	-	планируемый к размещению	-	Ямальский район	устанавливается санитарно-защитная зона, охранная зона электросетевого хозяйства, которые будут определены на этапе разработки проектной документации на объект	ООО «ГАЗПРОМ-НЕФТЬ-ЗАПОЛЯРЬЕ»	письмо ООО «ГАЗПРОМНЕФТЬ-ЗАПОЛЯРЬЕ» от 04 сентября 2020 года № 12/007702
15.4302.	Харасавэйское газоконденсатное месторождение. Коридор коммуникаций до комплекса подготовки и переработки газа. 8 этап	объект, связанный с производственной деятельностью	-	планируемый к размещению	-	Ямальский район	устанавливается санитарно-защитная зона, охранная зона электросетевого хозяйства, которые будут определены на этапе разработки проектной документации на объект	ООО «ГАЗПРОМ-НЕФТЬ-ЗАПОЛЯРЬЕ»	письмо ООО «ГАЗПРОМНЕФТЬ-ЗАПОЛЯРЬЕ» от 04 сентября 2020 года № 12/007702

15.4303.	Харасавзйское газоконденсатное месторождение. Коридор коммуникаций до комплекса подготовки и переработки газа. 9 этап	объект, связанный с производст- венной дея- тельностью	-	планируемый к размеще- нию	-	Ямальский район	устанавливается санитарно-защитная зона, охранная зона электросетевого хозяйства, которые будут определены на этапе разработки проектной документации на объект	ООО «ГАЗПРОМ- НЕФТЬ- ЗАПОЛЯРЬЕ»	письмо ООО «ГАЗПРОМНЕФТЬ- ЗАПОЛЯРЬЕ» от 04 сентября 2020 года № 12/007702
15.4304.	Харасавзйское газоконденсатное месторождение. Коридор коммуникаций до комплекса подготовки и переработки газа. 10 этап	объект, связанный с производст- венной дея- тельностью	-	планируемый к размеще- нию	-	Ямальский район	устанавливается санитарно-защитная зона, охранная зона электросетевого хозяйства, которые будут определены на этапе разработки проектной документации на объект	ООО «ГАЗПРОМ- НЕФТЬ- ЗАПОЛЯРЬЕ»	письмо ООО «ГАЗПРОМНЕФТЬ- ЗАПОЛЯРЬЕ» от 04 сентября 2020 года № 12/007702
15.4305.	Харасавзйское газоконденсатное месторождение. Коридор коммуникаций до комплекса подготовки и переработки газа. 11 этап	объект, связанный с производст- венной дея- тельностью	-	планируемый к размеще- нию	-	Ямальский район	устанавливается санитарно-защитная зона, охранная зона электросетевого хозяйства, которые будут определены на этапе разработки проектной документации на объект	ООО «ГАЗПРОМ- НЕФТЬ- ЗАПОЛЯРЬЕ»	письмо ООО «ГАЗПРОМНЕФТЬ- ЗАПОЛЯРЬЕ» от 04 сентября 2020 года № 12/007702
15.4306.	Харасавзйское газоконденсатное месторождение. Коридор коммуникаций до комплекса подготовки и переработки газа. 12 этап	объект, связанный с производст- венной дея- тельностью	-	планируемый к размеще- нию	-	Ямальский район	устанавливается санитарно-защитная зона, охранная зона электросетевого хозяйства, которые будут определены на этапе разработки проектной документации на объект	ООО «ГАЗПРОМ- НЕФТЬ- ЗАПОЛЯРЬЕ»	письмо ООО «ГАЗПРОМНЕФТЬ- ЗАПОЛЯРЬЕ» от 04 сентября 2020 года № 12/007702

15.4307.	Харасавэйское газоконденсатное месторождение. Автомобильная дорога до куста газовых скважин 1N	объект, связанный с производственной деятельностью	-	планируемый к размещению	-	Ямальский район	устанавливается санитарно-защитная зона, охранная зона электросетевого хозяйства, которые будут определены на этапе разработки проектной документации на объект	ООО «ГАЗПРОМ-НЕФТЬ-ЗАПОЛЯРЬЕ»	письмо ООО «ГАЗПРОМНЕФТЬ-ЗАПОЛЯРЬЕ» от 04 сентября 2020 года № 12/007702
15.4308.	Харасавэйское газоконденсатное месторождение. Автомобильная дорога до куста газовых скважин 3N	объект, связанный с производственной деятельностью	-	планируемый к размещению	-	Ямальский район	устанавливается санитарно-защитная зона, охранная зона электросетевого хозяйства, которые будут определены на этапе разработки проектной документации на объект	ООО «ГАЗПРОМ-НЕФТЬ-ЗАПОЛЯРЬЕ»	письмо ООО «ГАЗПРОМНЕФТЬ-ЗАПОЛЯРЬЕ» от 04 сентября 2020 года № 12/007702
15.4309.	Харасавэйское газоконденсатное месторождение. Автомобильная дорога до куста газовых скважин 4N	объект, связанный с производственной деятельностью	-	планируемый к размещению	-	Ямальский район	устанавливается санитарно-защитная зона, охранная зона электросетевого хозяйства, которые будут определены на этапе разработки проектной документации на объект	ООО «ГАЗПРОМ-НЕФТЬ-ЗАПОЛЯРЬЕ»	письмо ООО «ГАЗПРОМНЕФТЬ-ЗАПОЛЯРЬЕ» от 04 сентября 2020 года № 12/007702
15.4310.	Харасавэйское газоконденсатное месторождение. Автомобильная дорога до куста газовых скважин 5N	объект, связанный с производственной деятельностью	-	планируемый к размещению	-	Ямальский район	устанавливается санитарно-защитная зона, охранная зона электросетевого хозяйства, которые будут определены на этапе разработки проектной документации на объект	ООО «ГАЗПРОМ-НЕФТЬ-ЗАПОЛЯРЬЕ»	письмо ООО «ГАЗПРОМНЕФТЬ-ЗАПОЛЯРЬЕ» от 04 сентября 2020 года № 12/007702

15.4311.	Харасавэйское газоконденсатное месторождение. Автомобильная дорога до куста газовых скважин 6N	объект, связанный с производст- венной дея- тельностью	-	планируемый к размеще- нию	-	Ямальский район	устанавливается санитарно-защитная зона, охранная зона электросетевого хозяйства, которые будут определены на этапе разработки проектной документации на объект	ООО «ГАЗПРОМ- НЕФТЬ- ЗАПОЛЯРЬЕ»	письмо ООО «ГАЗПРОМНЕФТЬ- ЗАПОЛЯРЬЕ» от 04 сентября 2020 года № 12/007702
15.4312.	Харасавэйское газоконденсатное месторождение. Автомобильная дорога до куста газовых скважин 7N	объект, связанный с производст- венной дея- тельностью	-	планируемый к размеще- нию	-	Ямальский район	устанавливается санитарно-защитная зона, охранная зона электросетевого хозяйства, которые будут определены на этапе разработки проектной документации на объект	ООО «ГАЗПРОМ- НЕФТЬ- ЗАПОЛЯРЬЕ»	письмо ООО «ГАЗПРОМНЕФТЬ- ЗАПОЛЯРЬЕ» от 04 сентября 2020 года № 12/007702
15.4313.	Харасавэйское газоконденсатное месторождение. Автомобильная дорога до куста газовых скважин 8N	объект, связанный с производст- венной дея- тельностью	-	планируемый к размеще- нию	-	Ямальский район	устанавливается санитарно-защитная зона, охранная зона электросетевого хозяйства, которые будут определены на этапе разработки проектной документации на объект	ООО «ГАЗПРОМ- НЕФТЬ- ЗАПОЛЯРЬЕ»	письмо ООО «ГАЗПРОМНЕФТЬ- ЗАПОЛЯРЬЕ» от 04 сентября 2020 года № 12/007702
15.4314.	Харасавэйское газоконденсатное месторождение. Автомобильная дорога до куста газовых скважин 10N	объект, связанный с производст- венной дея- тельностью	-	планируемый к размеще- нию	-	Ямальский район	устанавливается санитарно-защитная зона, охранная зона электросетевого хозяйства, которые будут определены на этапе разработки проектной документации на объект	ООО «ГАЗПРОМ- НЕФТЬ- ЗАПОЛЯРЬЕ»	письмо ООО «ГАЗПРОМНЕФТЬ- ЗАПОЛЯРЬЕ» от 04 сентября 2020 года № 12/007702

15.4315.	Харасавэйское газоконденсатное месторождение. Автомобильная дорога до куста газовых скважин 12N	объект, связанный с производст- венной дея- тельностью	-	планируемый к размеще- нию	-	Ямальский район	устанавливается санитарно-защитная зона, охранная зона электросетевого хозяйства, которые будут определены на этапе разработки проектной документации на объект	ООО «ГАЗПРОМ- НЕФТЬ- ЗАПОЛЯРЬЕ»	письмо ООО «ГАЗПРОМНЕФТЬ- ЗАПОЛЯРЬЕ» от 04 сентября 2020 года № 12/007702
15.4316.	Харасавэйское газоконденсатное месторождение. Автомобильная дорога до куста газовых скважин 13N	объект, связанный с производст- венной дея- тельностью	-	планируемый к размеще- нию	-	Ямальский район	устанавливается санитарно-защитная зона, охранная зона электросетевого хозяйства, которые будут определены на этапе разработки проектной документации на объект	ООО «ГАЗПРОМ- НЕФТЬ- ЗАПОЛЯРЬЕ»	письмо ООО «ГАЗПРОМНЕФТЬ- ЗАПОЛЯРЬЕ» от 04 сентября 2020 года № 12/007702
15.4317.	Харасавэйское газоконденсатное месторождение. Автомобильная дорога до куста газовых скважин 14N	объект, связанный с производст- венной дея- тельностью	-	планируемый к размеще- нию	-	Ямальский район	устанавливается санитарно-защитная зона, охранная зона электросетевого хозяйства, которые будут определены на этапе разработки проектной документации на объект	ООО «ГАЗПРОМ- НЕФТЬ- ЗАПОЛЯРЬЕ»	письмо ООО «ГАЗПРОМНЕФТЬ- ЗАПОЛЯРЬЕ» от 04 сентября 2020 года № 12/007702
15.4318.	Харасавэйское газоконденсатное месторождение. Автомобильная дорога до куста газовых скважин 15N	объект, связанный с производст- венной дея- тельностью	-	планируемый к размеще- нию	-	Ямальский район	устанавливается санитарно-защитная зона, охранная зона электросетевого хозяйства, которые будут определены на этапе разработки проектной документации на объект	ООО «ГАЗПРОМ- НЕФТЬ- ЗАПОЛЯРЬЕ»	письмо ООО «ГАЗПРОМНЕФТЬ- ЗАПОЛЯРЬЕ» от 04 сентября 2020 года № 12/007702

15.4319.	Харасавэйское газоконденсатное месторождение. Автомобильная дорога до куста газовых скважин 18N	объект, связанный с производственной деятельностью	-	планируемый к размещению	-	Ямальский район	устанавливается санитарно-защитная зона, охранная зона электросетевого хозяйства, которые будут определены на этапе разработки проектной документации на объект	ООО «ГАЗПРОМ-НЕФТЬ-ЗАПОЛЯРЬЕ»	письмо ООО «ГАЗПРОМНЕФТЬ-ЗАПОЛЯРЬЕ» от 04 сентября 2020 года № 12/007702
15.4320.	Харасавэйское газоконденсатное месторождение. Автомобильная дорога до комплекса подготовки и переработки газа	объект, связанный с производственной деятельностью	-	планируемый к размещению	-	Ямальский район	устанавливается санитарно-защитная зона, охранная зона электросетевого хозяйства, которые будут определены на этапе разработки проектной документации на объект	ООО «ГАЗПРОМ-НЕФТЬ-ЗАПОЛЯРЬЕ»	письмо ООО «ГАЗПРОМНЕФТЬ-ЗАПОЛЯРЬЕ» от 04 сентября 2020 года № 12/007702
15.4321.	Харасавэйское газоконденсатное месторождение. Автомобильная дорога до вахового жилого комплекса	объект, связанный с производственной деятельностью	-	планируемый к размещению	-	Ямальский район	устанавливается санитарно-защитная зона, охранная зона электросетевого хозяйства, которые будут определены на этапе разработки проектной документации на объект	ООО «ГАЗПРОМ-НЕФТЬ-ЗАПОЛЯРЬЕ»	письмо ООО «ГАЗПРОМНЕФТЬ-ЗАПОЛЯРЬЕ» от 04 сентября 2020 года № 12/007702
15.4322.	Харасавэйское газоконденсатное месторождение. Автомобильная дорога до водозабора	объект, связанный с производственной деятельностью	-	планируемый к размещению	-	Ямальский район	устанавливается санитарно-защитная зона, охранная зона электросетевого хозяйства, которые будут определены на этапе разработки проектной документации на объект	ООО «ГАЗПРОМ-НЕФТЬ-ЗАПОЛЯРЬЕ»	письмо ООО «ГАЗПРОМНЕФТЬ-ЗАПОЛЯРЬЕ» от 04 сентября 2020 года № 12/007702

15.4323.	Харасавэйское газоконденсатное месторождение. Автомобильная дорога до полигона	объект, связанный с производст- венной дея- тельностью	-	планируемый к размеще- нию	-	Ямальский район	устанавливается санитарно-защитная зона, охранная зона электросетевого хозяйства, которые будут определены на этапе разработки проектной документации на объект	ООО «ГАЗПРОМ- НЕФТЬ- ЗАПОЛЯРЬЕ»	письмо ООО «ГАЗПРОМНЕФТЬ- ЗАПОЛЯРЬЕ» от 04 сентября 2020 года № 12/007702
15.4324.	Харасавэйское газоконденсатное месторождение. Автомобильная дорога до приемо-сдаточного пункта	объект, связанный с производст- венной дея- тельностью	-	планируемый к размеще- нию	-	Ямальский район	устанавливается санитарно-защитная зона, охранная зона электросетевого хозяйства, которые будут определены на этапе разработки проектной документации на объект	ООО «ГАЗПРОМ- НЕФТЬ- ЗАПОЛЯРЬЕ»	письмо ООО «ГАЗПРОМНЕФТЬ- ЗАПОЛЯРЬЕ» от 04 сентября 2020 года № 12/007702
15.4325.	Харасавэйское газоконденсатное месторождение. Водовод от приемо-сдаточного пункта до куста поглощающих скважин	объект, связанный с производст- венной дея- тельностью	-	планируемый к размеще- нию	-	Ямальский район	устанавливается санитарно-защитная зона, охранная зона электросетевого хозяйства, которые будут определены на этапе разработки проектной документации на объект	ООО «ГАЗПРОМ- НЕФТЬ- ЗАПОЛЯРЬЕ»	письмо ООО «ГАЗПРОМНЕФТЬ- ЗАПОЛЯРЬЕ» от 04 сентября 2020 года № 12/007702
15.4326.	Харасавэйское газоконденсатное месторождение. Водовод от вахтового жилого комплекса до куста поглощающих скважин	объект, связанный с производст- венной дея- тельностью	-	планируемый к размеще- нию	-	Ямальский район	устанавливается санитарно-защитная зона, охранная зона электросетевого хозяйства, которые будут определены на этапе разработки проектной документации на объект	ООО «ГАЗПРОМ- НЕФТЬ- ЗАПОЛЯРЬЕ»	письмо ООО «ГАЗПРОМНЕФТЬ- ЗАПОЛЯРЬЕ» от 04 сентября 2020 года № 12/007702

15.4327.	Харасавэйское газоконденсатное месторождение. Водовод от комплекса подготовки и переработки газа до куста поглощающих скважин	объект, связанный с производст- венной дея- тельностью	-	планируемый к размеще- нию	-	Ямальский район	устанавливается санитарно-защитная зона, охранная зона электросетевого хозяйства, которые будут определены на этапе разработки проектной документации на объект	ООО «ГАЗПРОМ- НЕФТЬ- ЗАПОЛЯРЬЕ»	письмо ООО «ГАЗПРОМНЕФТЬ- ЗАПОЛЯРЬЕ» от 04 сентября 2020 года № 12/007702
15.4328.	Харасавэйское газоконденсатное месторождение. Водовод от водозабора до вахтового жилого комплекса	объект, связанный с производст- венной дея- тельностью	-	планируемый к размеще- нию	-	Ямальский район	устанавливается санитарно-защитная зона, охранная зона электросетевого хозяйства, которые будут определены на этапе разработки проектной документации на объект	ООО «ГАЗПРОМ- НЕФТЬ- ЗАПОЛЯРЬЕ»	письмо ООО «ГАЗПРОМНЕФТЬ- ЗАПОЛЯРЬЕ» от 04 сентября 2020 года № 12/007702
15.4329.	Харасавэйское газоконденсатное месторождение. Водовод от вахтового жилого комплекса до комплекса подготовки и переработки газа	объект, связанный с производст- венной дея- тельностью	-	планируемый к размеще- нию	-	Ямальский район	устанавливается санитарно-защитная зона, охранная зона электросетевого хозяйства, которые будут определены на этапе разработки проектной документации на объект	ООО «ГАЗПРОМ- НЕФТЬ- ЗАПОЛЯРЬЕ»	письмо ООО «ГАЗПРОМНЕФТЬ- ЗАПОЛЯРЬЕ» от 04 сентября 2020 года № 12/007702
15.4330.	Трубопровод стабильного конденсата от комплекса подготовки и переработки газа Харасавэйского газоконденсатного месторождения до приемо- слаточного пункта	объект, связанный с производст- венной дея- тельностью	-	планируемый к размеще- нию	-	Ямальский район	устанавливается санитарно-защитная зона, охранная зона электросетевого хозяйства, которые будут определены на этапе разработки проектной документации на объект	ООО «ГАЗПРОМ- НЕФТЬ- ЗАПОЛЯРЬЕ»	письмо ООО «ГАЗПРОМНЕФТЬ- ЗАПОЛЯРЬЕ» от 04 сентября 2020 года № 12/007702

15.4331.	Трубопровод сжиженного углеводородного газа от УКПГ Харасавэйского газоконденсатного месторождения до комплекса подготовки и переработки газа Бованенковского нефтегазоконденсатного месторождения	объект, связанный с производственной деятельностью	-	планируемый к размещению	-	Ямальский район	устанавливается санитарно-защитная зона, охранная зона электросетевого хозяйства, которые будут определены на этапе разработки проектной документации на объект	ООО «ГАЗПРОМ-НЕФТЬ-ЗАПОЛЯРЬЕ»	письмо ООО «ГАЗПРОМНЕФТЬ-ЗАПОЛЯРЬЕ» от 04 сентября 2020 года № 12/007702
15.4332.	Трубопроводы внешнего транспорта газа от комплекса подготовки и переработки газа Харасавэйского газоконденсатного месторождения до точки врезки 1	объект, связанный с производственной деятельностью	-	планируемый к размещению	-	Ямальский район	устанавливается санитарно-защитная зона, охранная зона электросетевого хозяйства, которые будут определены на этапе разработки проектной документации на объект	ООО «ГАЗПРОМ-НЕФТЬ-ЗАПОЛЯРЬЕ»	письмо ООО «ГАЗПРОМНЕФТЬ-ЗАПОЛЯРЬЕ» от 04 сентября 2020 года № 12/007702
15.4333.	Трубопроводы внешнего транспорта газа Харасавэйского газоконденсатного месторождения от точки врезки 1 до точки врезки 2	объект, связанный с производственной деятельностью	-	планируемый к размещению	-	Ямальский район	устанавливается санитарно-защитная зона, охранная зона электросетевого хозяйства, которые будут определены на этапе разработки проектной документации на объект	ООО «ГАЗПРОМ-НЕФТЬ-ЗАПОЛЯРЬЕ»	письмо ООО «ГАЗПРОМНЕФТЬ-ЗАПОЛЯРЬЕ» от 04 сентября 2020 года № 12/007702
15.4334.	Трубопроводы внешнего транспорта газа Харасавэйского газоконденсатного месторождения от точки врезки 2 до точки сдачи	объект, связанный с производственной деятельностью	-	планируемый к размещению	-	Ямальский район	устанавливается санитарно-защитная зона, охранная зона электросетевого хозяйства, которые будут определены на этапе разработки проектной документации на объект	ООО «ГАЗПРОМ-НЕФТЬ-ЗАПОЛЯРЬЕ»	письмо ООО «ГАЗПРОМНЕФТЬ-ЗАПОЛЯРЬЕ» от 04 сентября 2020 года № 12/007702

15.4335.	Трубопроводы внешнего транспорта газа от комплекса подготовки и переработки газа Харасавэйского газоконденсатного месторождения до точки сдачи	объект, связанный с производственной деятельностью	-	планируемый к размещению	-	Ямальский район	устанавливается санитарно-защитная зона, охранная зона электросетевого хозяйства, которые будут определены на этапе разработки проектной документации на объект	ООО «ГАЗПРОМ-НЕФТЬ-ЗАПОЛЯРЬЕ»	письмо ООО «ГАЗПРОМНЕФТЬ-ЗАПОЛЯРЬЕ» от 04 сентября 2020 года № 12/007702
15.4336.	Харасавэйское газоконденсатное месторождение. Коммерческий узел учета	объект, связанный с производственной деятельностью	-	планируемый к размещению	-	Ямальский район	устанавливается санитарно-защитная зона, охранная зона электросетевого хозяйства, которые будут определены на этапе разработки проектной документации на объект	ООО «ГАЗПРОМ-НЕФТЬ-ЗАПОЛЯРЬЕ»	письмо ООО «ГАЗПРОМНЕФТЬ-ЗАПОЛЯРЬЕ» от 04 сентября 2020 года № 12/007702
15.4337.	Харасавэйское газоконденсатное месторождение. Газопровод до вахтового жилого комплекса	объект, связанный с производственной деятельностью	-	планируемый к размещению	-	Ямальский район	устанавливается санитарно-защитная зона, охранная зона электросетевого хозяйства, которые будут определены на этапе разработки проектной документации на объект	ООО «ГАЗПРОМ-НЕФТЬ-ЗАПОЛЯРЬЕ»	письмо ООО «ГАЗПРОМНЕФТЬ-ЗАПОЛЯРЬЕ» от 04 сентября 2020 года № 12/007702
15.4338.	Харасавэйское газоконденсатное месторождение. Газопровод до приемо-сдаточного пункта	объект, связанный с производственной деятельностью	-	планируемый к размещению	-	Ямальский район	устанавливается санитарно-защитная зона, охранная зона электросетевого хозяйства, которые будут определены на этапе разработки проектной документации на объект	ООО «ГАЗПРОМ-НЕФТЬ-ЗАПОЛЯРЬЕ»	письмо ООО «ГАЗПРОМНЕФТЬ-ЗАПОЛЯРЬЕ» от 04 сентября 2020 года № 12/007702

15.4339.	Харасавэйское газоконденсатное месторождение. Газопровод до полигона	объект, связанный с производст- венной дея- тельностью	-	планируемый к размеще- нию	-	Ямальский район	устанавливается санитарно-защитная зона, охранная зона электросетевого хозяйства, которые будут определены на этапе разработки проектной документации на объект	ООО «ГАЗПРОМ- НЕФТЬ- ЗАПОЛЯРЬЕ»	письмо ООО «ГАЗПРОМНЕФТЬ- ЗАПОЛЯРЬЕ» от 04 сентября 2020 года № 12/007702
15.4340.	Харасавэйское газоконденсатное месторождение. Газопровод до опорной базы промысла	объект, связанный с производст- венной дея- тельностью	-	планируемый к размеще- нию	-	Ямальский район	устанавливается санитарно-защитная зона, охранная зона электросетевого хозяйства, которые будут определены на этапе разработки проектной документации на объект	ООО «ГАЗПРОМ- НЕФТЬ- ЗАПОЛЯРЬЕ»	письмо ООО «ГАЗПРОМНЕФТЬ- ЗАПОЛЯРЬЕ» от 04 сентября 2020 года № 12/007702
15.4341.	Харасавэйское газоконденсатное месторождение. ВЛ 10 кВ до куста скважин 1N	объект, связанный с производст- венной дея- тельностью	-	планируемый к размеще- нию	-	Ямальский район	устанавливается санитарно-защитная зона, охранная зона электросетевого хозяйства, которые будут определены на этапе разработки проектной документации на объект	ООО «ГАЗПРОМ- НЕФТЬ- ЗАПОЛЯРЬЕ»	письмо ООО «ГАЗПРОМНЕФТЬ- ЗАПОЛЯРЬЕ» от 04 сентября 2020 года № 12/007702
15.4342.	Харасавэйское газоконденсатное месторождение. ВЛ 10 кВ до куста скважин 3N	объект, связанный с производст- венной дея- тельностью	-	планируемый к размеще- нию	-	Ямальский район	устанавливается санитарно-защитная зона, охранная зона электросетевого хозяйства, которые будут определены на этапе разработки проектной документации на объект	ООО «ГАЗПРОМ- НЕФТЬ- ЗАПОЛЯРЬЕ»	письмо ООО «ГАЗПРОМНЕФТЬ- ЗАПОЛЯРЬЕ» от 04 сентября 2020 года № 12/007702

15.4343.	Харасавэйское газоконденсатное месторождение. ВЛ 10 кВ до куста скважин 4N	объект, связанный с производст- венной дея- тельностью	-	планируемый к размеще- нию	-	Ямальский район	устанавливается санитарно-защитная зона, охранная зона электросетевого хозяйства, которые будут определены на этапе разработки проектной документации на объект	ООО «ГАЗПРОМ- НЕФТЬ- ЗАПОЛЯРЬЕ»	письмо ООО «ГАЗПРОМНЕФТЬ- ЗАПОЛЯРЬЕ» от 04 сентября 2020 года № 12/007702
15.4344.	Харасавэйское газоконденсатное месторождение. ВЛ 10 кВ до куста скважин 5N	объект, связанный с производст- венной дея- тельностью	-	планируемый к размеще- нию	-	Ямальский район	устанавливается санитарно-защитная зона, охранная зона электросетевого хозяйства, которые будут определены на этапе разработки проектной документации на объект	ООО «ГАЗПРОМ- НЕФТЬ- ЗАПОЛЯРЬЕ»	письмо ООО «ГАЗПРОМНЕФТЬ- ЗАПОЛЯРЬЕ» от 04 сентября 2020 года № 12/007702
15.4345.	Харасавэйское газоконденсатное месторождение. ВЛ 10 кВ до куста скважин 6N	объект, связанный с производст- венной дея- тельностью	-	планируемый к размеще- нию	-	Ямальский район	устанавливается санитарно-защитная зона, охранная зона электросетевого хозяйства, которые будут определены на этапе разработки проектной документации на объект	ООО «ГАЗПРОМ- НЕФТЬ- ЗАПОЛЯРЬЕ»	письмо ООО «ГАЗПРОМНЕФТЬ- ЗАПОЛЯРЬЕ» от 04 сентября 2020 года № 12/007702
15.4346.	Харасавэйское газоконденсатное месторождение. ВЛ 10 кВ до куста скважин 7N	объект, связанный с производст- венной дея- тельностью	-	планируемый к размеще- нию	-	Ямальский район	устанавливается санитарно-защитная зона, охранная зона электросетевого хозяйства, которые будут определены на этапе разработки проектной документации на объект	ООО «ГАЗПРОМ- НЕФТЬ- ЗАПОЛЯРЬЕ»	письмо ООО «ГАЗПРОМНЕФТЬ- ЗАПОЛЯРЬЕ» от 04 сентября 2020 года № 12/007702

15.4347.	Харасавэйское газоконденсатное месторождение. ВЛ 10 кВ до куста скважин 8N	объект, связанный с производст- венной дея- тельностью	-	планируемый к размеще- нию	-	Ямальский район	устанавливается санитарно-защитная зона, охранная зона электросетевого хозяйства, которые будут определены на этапе разработки проектной документации на объект	ООО «ГАЗПРОМ- НЕФТЬ- ЗАПОЛЯРЬЕ»	письмо ООО «ГАЗПРОМНЕФТЬ- ЗАПОЛЯРЬЕ» от 04 сентября 2020 года № 12/007702
15.4348.	Харасавэйское газоконденсатное месторождение. ВЛ 10 кВ до куста скважин 10N	объект, связанный с производст- венной дея- тельностью	-	планируемый к размеще- нию	-	Ямальский район	устанавливается санитарно-защитная зона, охранная зона электросетевого хозяйства, которые будут определены на этапе разработки проектной документации на объект	ООО «ГАЗПРОМ- НЕФТЬ- ЗАПОЛЯРЬЕ»	письмо ООО «ГАЗПРОМНЕФТЬ- ЗАПОЛЯРЬЕ» от 04 сентября 2020 года № 12/007702
15.4349.	Харасавэйское газоконденсатное месторождение. ВЛ 10 кВ до куста скважин 12N	объект, связанный с производст- венной дея- тельностью	-	планируемый к размеще- нию	-	Ямальский район	устанавливается санитарно-защитная зона, охранная зона электросетевого хозяйства, которые будут определены на этапе разработки проектной документации на объект	ООО «ГАЗПРОМ- НЕФТЬ- ЗАПОЛЯРЬЕ»	письмо ООО «ГАЗПРОМНЕФТЬ- ЗАПОЛЯРЬЕ» от 04 сентября 2020 года № 12/007702
15.4350.	Харасавэйское газоконденсатное месторождение. ВЛ 10 кВ до куста скважин 13N	объект, связанный с производст- венной дея- тельностью	-	планируемый к размеще- нию	-	Ямальский район	устанавливается санитарно-защитная зона, охранная зона электросетевого хозяйства, которые будут определены на этапе разработки проектной документации на объект	ООО «ГАЗПРОМ- НЕФТЬ- ЗАПОЛЯРЬЕ»	письмо ООО «ГАЗПРОМНЕФТЬ- ЗАПОЛЯРЬЕ» от 04 сентября 2020 года № 12/007702

15.4351.	Харасавэйское газоконденсатное месторождение. ВЛ 10 кВ до куста скважин 14N	объект, связанный с производст- венной дея- тельностью	-	планируемый к размеще- нию	-	Ямальский район	устанавливается санитарно-защитная зона, охранная зона электросетевого хозяйства, которые будут определены на этапе разработки проектной документации на объект	ООО «ГАЗПРОМ- НЕФТЬ- ЗАПОЛЯРЬЕ»	письмо ООО «ГАЗПРОМНЕФТЬ- ЗАПОЛЯРЬЕ» от 04 сентября 2020 года № 12/007702
15.4352.	Харасавэйское газоконденсатное месторождение. ВЛ 10 кВ до куста скважин 15N	объект, связанный с производст- венной дея- тельностью	-	планируемый к размеще- нию	-	Ямальский район	устанавливается санитарно-защитная зона, охранная зона электросетевого хозяйства, которые будут определены на этапе разработки проектной документации на объект	ООО «ГАЗПРОМ- НЕФТЬ- ЗАПОЛЯРЬЕ»	письмо ООО «ГАЗПРОМНЕФТЬ- ЗАПОЛЯРЬЕ» от 04 сентября 2020 года № 12/007702
15.4353.	Харасавэйское газоконденсатное месторождение. ВЛ 10 кВ до куста скважин 18N	объект, связанный с производст- венной дея- тельностью	-	планируемый к размеще- нию	-	Ямальский район	устанавливается санитарно-защитная зона, охранная зона электросетевого хозяйства, которые будут определены на этапе разработки проектной документации на объект	ООО «ГАЗПРОМ- НЕФТЬ- ЗАПОЛЯРЬЕ»	письмо ООО «ГАЗПРОМНЕФТЬ- ЗАПОЛЯРЬЕ» от 04 сентября 2020 года № 12/007702
15.4354.	Харасавэйское газоконденсатное месторождение. ВЛ 10 кВ до вахтового жилого комплекса	объект, связанный с производст- венной дея- тельностью	-	планируемый к размеще- нию	-	Ямальский район	устанавливается санитарно-защитная зона, охранная зона электросетевого хозяйства, которые будут определены на этапе разработки проектной документации на объект	ООО «ГАЗПРОМ- НЕФТЬ- ЗАПОЛЯРЬЕ»	письмо ООО «ГАЗПРОМНЕФТЬ- ЗАПОЛЯРЬЕ» от 04 сентября 2020 года № 12/007702

15.4355.	Харасавэйское газоконденсатное месторождение. ВЛ 10 кВ до водозабора	объект, связанный с производст- венной дея- тельностью	-	планируемый к размеще- нию	-	Ямальский район	устанавливается санитарно-защитная зона, охранная зона электросетевого хозяйства, которые будут определены на этапе разработки проектной документации на объект	ООО «ГАЗПРОМ- НЕФТЬ- ЗАПОЛЯРЬЕ»	письмо ООО «ГАЗПРОМНЕФТЬ- ЗАПОЛЯРЬЕ» от 04 сентября 2020 года № 12/007702
15.4356.	Харасавэйское газоконденсатное месторождение. ВЛ 10 кВ до полигона	объект, связанный с производст- венной дея- тельностью	-	планируемый к размеще- нию	-	Ямальский район	устанавливается санитарно-защитная зона, охранная зона электросетевого хозяйства, которые будут определены на этапе разработки проектной документации на объект	ООО «ГАЗПРОМ- НЕФТЬ- ЗАПОЛЯРЬЕ»	письмо ООО «ГАЗПРОМНЕФТЬ- ЗАПОЛЯРЬЕ» от 04 сентября 2020 года № 12/007702
15.4357.	Харасавэйское газоконденсатное месторождение. ВЛ 35 кВ до приемо-сдаточного пункта	объект, связанный с производст- венной дея- тельностью	-	планируемый к размеще- нию	-	Ямальский район	устанавливается санитарно-защитная зона, охранная зона электросетевого хозяйства, которые будут определены на этапе разработки проектной документации на объект	ООО «ГАЗПРОМ- НЕФТЬ- ЗАПОЛЯРЬЕ»	письмо ООО «ГАЗПРОМНЕФТЬ- ЗАПОЛЯРЬЕ» от 04 сентября 2020 года № 12/007702
15.4358.	Харасавэйское газоконденсатное месторождение. Комплекс подготовки и переработки газа	объект, связанный с производст- венной дея- тельностью	-	планируемый к размеще- нию	-	Ямальский район	устанавливается санитарно-защитная зона, охранная зона электросетевого хозяйства, которые будут определены на этапе разработки проектной документации на объект	ООО «ГАЗПРОМ- НЕФТЬ- ЗАПОЛЯРЬЕ»	письмо ООО «ГАЗПРОМНЕФТЬ- ЗАПОЛЯРЬЕ» от 04 сентября 2020 года № 12/007702

15.4359.	Харасавэйское газоконденсатное месторождение. Опорная база промысла	объект, связанный с производст- венной дея- тельностью	-	планируемый к размеще- нию	-	Ямальский район	устанавливается санитарно-защитная зона, охранная зона электросетевого хозяйства, которые будут определены на этапе разработки проектной документации на объект	ООО «ГАЗПРОМ- НЕФТЬ- ЗАПОЛЯРЬЕ»	письмо ООО «ГАЗПРОМНЕФТЬ- ЗАПОЛЯРЬЕ» от 04 сентября 2020 года № 12/007702
15.4360.	Харасавэйское газоконденсатное месторождение. Объекты электроснабжения	объект, связанный с производст- венной дея- тельностью	-	планируемый к размеще- нию	-	Ямальский район	устанавливается санитарно-защитная зона, охранная зона электросетевого хозяйства, которые будут определены на этапе разработки проектной документации на объект	ООО «ГАЗПРОМ- НЕФТЬ- ЗАПОЛЯРЬЕ»	письмо ООО «ГАЗПРОМНЕФТЬ- ЗАПОЛЯРЬЕ» от 04 сентября 2020 года № 12/007702
15.4361.	Харасавэйское газоконденсатное месторождение. Объекты водоснабжения	объект, связанный с производст- венной дея- тельностью	-	планируемый к размеще- нию	-	Ямальский район	устанавливается санитарно-защитная зона, охранная зона электросетевого хозяйства, которые будут определены на этапе разработки проектной документации на объект	ООО «ГАЗПРОМ- НЕФТЬ- ЗАПОЛЯРЬЕ»	письмо ООО «ГАЗПРОМНЕФТЬ- ЗАПОЛЯРЬЕ» от 04 сентября 2020 года № 12/007702
15.4362.	Харасавэйское газоконденсатное месторождение. Объекты водоотведения и канализации	объект, связанный с производст- венной дея- тельностью	-	планируемый к размеще- нию	-	Ямальский район	устанавливается санитарно-защитная зона, охранная зона электросетевого хозяйства, которые будут определены на этапе разработки проектной документации на объект	ООО «ГАЗПРОМ- НЕФТЬ- ЗАПОЛЯРЬЕ»	письмо ООО «ГАЗПРОМНЕФТЬ- ЗАПОЛЯРЬЕ» от 04 сентября 2020 года № 12/007702

15.4363.	Харасавзйское газоконденсатное месторождение. Объекты пожаротушения	объект, связанный с производст- венной дея- тельностью	-	планируемый к размеще- нию	-	Ямальский район	устанавливается санитарно-защитная зона, охранная зона электросетевого хозяйства, которые будут определены на этапе разработки проектной документации на объект	ООО «ГАЗПРОМ- НЕФТЬ- ЗАПОЛЯРЬЕ»	письмо ООО «ГАЗПРОМНЕФТЬ- ЗАПОЛЯРЬЕ» от 04 сентября 2020 года № 12/007702
15.4364.	Харасавзйское газоконденсатное месторождение. Объекты связи	объект, связанный с производст- венной дея- тельностью	-	планируемый к размеще- нию	-	Ямальский район	устанавливается санитарно-защитная зона, охранная зона электросетевого хозяйства, которые будут определены на этапе разработки проектной документации на объект	ООО «ГАЗПРОМ- НЕФТЬ- ЗАПОЛЯРЬЕ»	письмо ООО «ГАЗПРОМНЕФТЬ- ЗАПОЛЯРЬЕ» от 04 сентября 2020 года № 12/007702
15.4365.	Харасавзйское газоконденсатное месторождение. Куст поглощающих скважин	объект, связанный с производст- венной дея- тельностью	-	планируемый к размеще- нию	-	Ямальский район	устанавливается санитарно-защитная зона, охранная зона электросетевого хозяйства, которые будут определены на этапе разработки проектной документации на объект	ООО «ГАЗПРОМ- НЕФТЬ- ЗАПОЛЯРЬЕ»	письмо ООО «ГАЗПРОМНЕФТЬ- ЗАПОЛЯРЬЕ» от 04 сентября 2020 года № 12/007702
15.4366.	Харасавзйское газоконденсатное месторождение. Вахтовый жилой комплекс. I этап	объект, связанный с производст- венной дея- тельностью	-	планируемый к размеще- нию	-	Ямальский район	устанавливается санитарно-защитная зона, охранная зона электросетевого хозяйства, которые будут определены на этапе разработки проектной документации на объект	ООО «ГАЗПРОМ- НЕФТЬ- ЗАПОЛЯРЬЕ»	письмо ООО «ГАЗПРОМНЕФТЬ- ЗАПОЛЯРЬЕ» от 04 сентября 2020 года № 12/007702

15.4367.	Харасавэйское газоконденсатное месторождение. Пожарное депо	объект, связанный с производст- венной дея- тельностью	-	планируемый к размеще- нию	-	Ямальский район	устанавливается санитарно-защитная зона, охранная зона электросетевого хозяйства, которые будут определены на этапе разработки проектной документации на объект	ООО «ГАЗПРОМ- НЕФТЬ- ЗАПОЛЯРЬЕ»	письмо ООО «ГАЗПРОМНЕФТЬ- ЗАПОЛЯРЬЕ» от 04 сентября 2020 года № 12/007702
15.4368.	Харасавэйское газоконденсатное месторождение. Вахтовый жилой комплекс. 2 этап	объект, связанный с производст- венной дея- тельностью	-	планируемый к размеще- нию	-	Ямальский район	устанавливается санитарно-защитная зона, охранная зона электросетевого хозяйства, которые будут определены на этапе разработки проектной документации на объект	ООО «ГАЗПРОМ- НЕФТЬ- ЗАПОЛЯРЬЕ»	письмо ООО «ГАЗПРОМНЕФТЬ- ЗАПОЛЯРЬЕ» от 04 сентября 2020 года № 12/007702
15.4369.	Харасавэйское газоконденсатное месторождение. Куст водозаборных скважин	объект, связанный с производст- венной дея- тельностью	-	планируемый к размеще- нию	-	Ямальский район	устанавливается санитарно-защитная зона, охранная зона электросетевого хозяйства, которые будут определены на этапе разработки проектной документации на объект	ООО «ГАЗПРОМ- НЕФТЬ- ЗАПОЛЯРЬЕ»	письмо ООО «ГАЗПРОМНЕФТЬ- ЗАПОЛЯРЬЕ» от 04 сентября 2020 года № 12/007702
15.4370.	Харасавэйское газоконденсатное месторождение. Полигон	объект, связанный с производст- венной дея- тельностью	-	планируемый к размеще- нию	-	Ямальский район	устанавливается санитарно-защитная зона, охранная зона электросетевого хозяйства, которые будут определены на этапе разработки проектной документации на объект	ООО «ГАЗПРОМ- НЕФТЬ- ЗАПОЛЯРЬЕ»	письмо ООО «ГАЗПРОМНЕФТЬ- ЗАПОЛЯРЬЕ» от 04 сентября 2020 года № 12/007702

15.4371.	Харасавэйское газоконденсатное месторождение. Прием- сдаточный пункт	объект, связанный с производст- венной дея- тельностью	-	планируемый к размеще- нию	-	Ямальский район	устанавливается санитарно-защитная зона, охранная зона электросетевого хозяйства, которые будут определены на этапе разработки проектной документации на объект	ООО «ГАЗПРОМ- НЕФТЬ- ЗАПОЛЯРЬЕ»	письмо ООО «ГАЗПРОМНЕФТЬ- ЗАПОЛЯРЬЕ» от 04 сентября 2020 года № 12/007702
----------	---	--	---	----------------------------------	---	--------------------	--	--	---

».

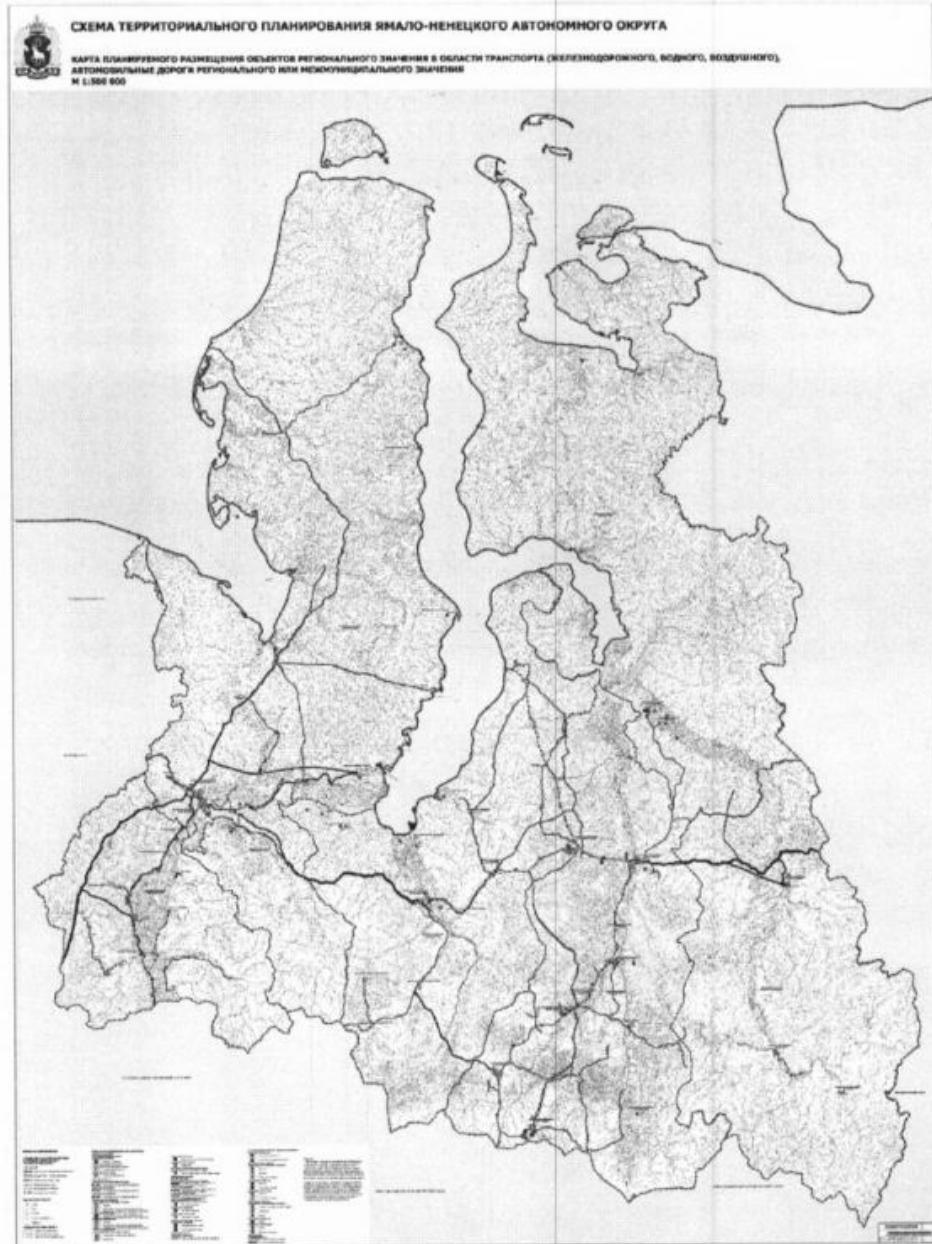
11. Приложение № 1 к Схеме территориального планирования изложить в следующей редакции:

«Приложение № 1

к Схеме территориального планирования
Ямало-Ненецкого автономного округа
(в редакции постановления Правительства
Ямало-Ненецкого автономного округа
от 25 сентября 2020 года № 1144-П)

КАРТА

планируемого размещения объектов регионального значения
в области транспорта (железнодорожного, водного, воздушного),
автомобильные дороги регионального или межмуниципального значения



».

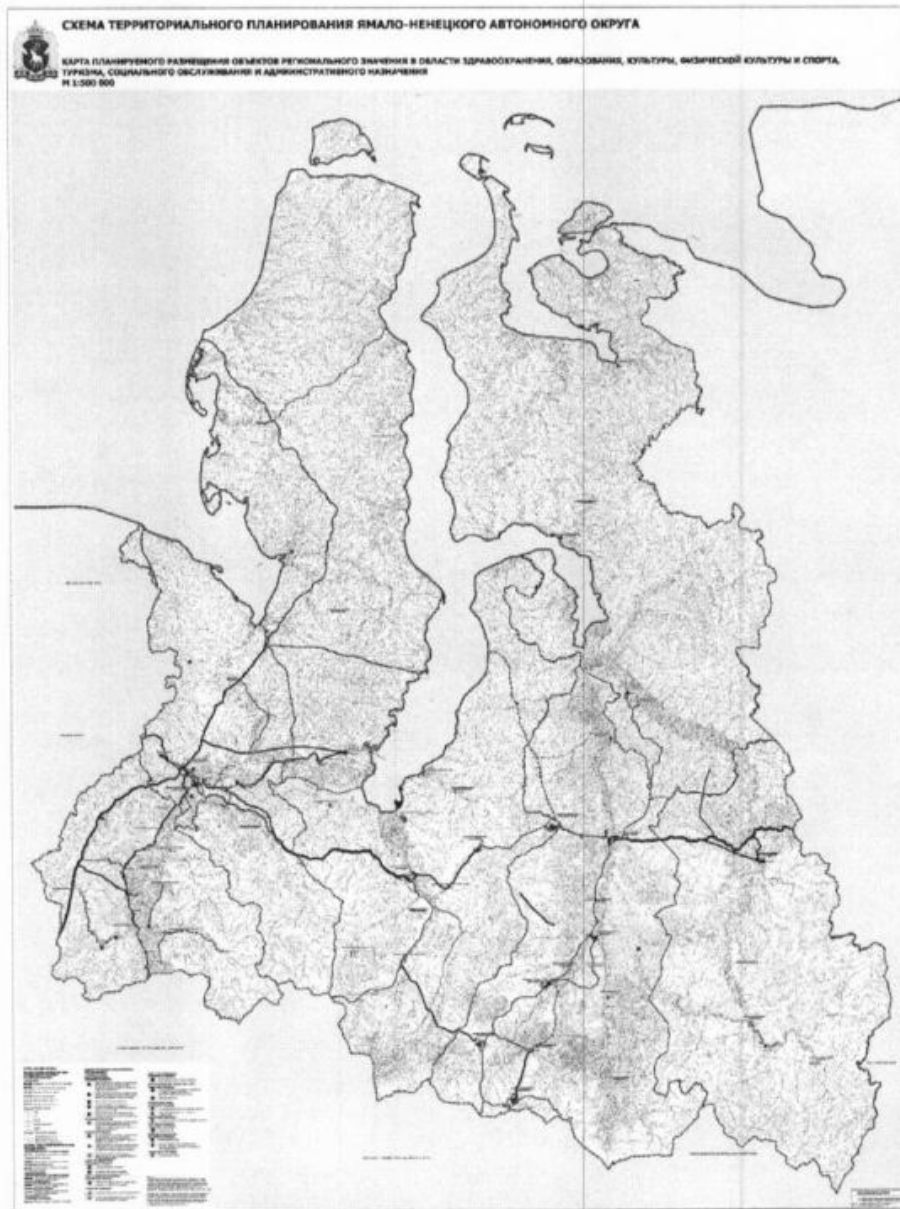
12. Приложение № 3 к Схеме территориального планирования изложить в следующей редакции:

«Приложение № 3

к Схеме территориального планирования
Ямало-Ненецкого автономного округа
(в редакции постановления Правительства
Ямало-Ненецкого автономного округа
от 25 сентября 2020 года № 1144-П)

КАРТА

планируемого размещения объектов регионального значения
в области здравоохранения, образования, культуры, физической культуры и
спорта, туризма, социального обслуживания и административного назначения



».

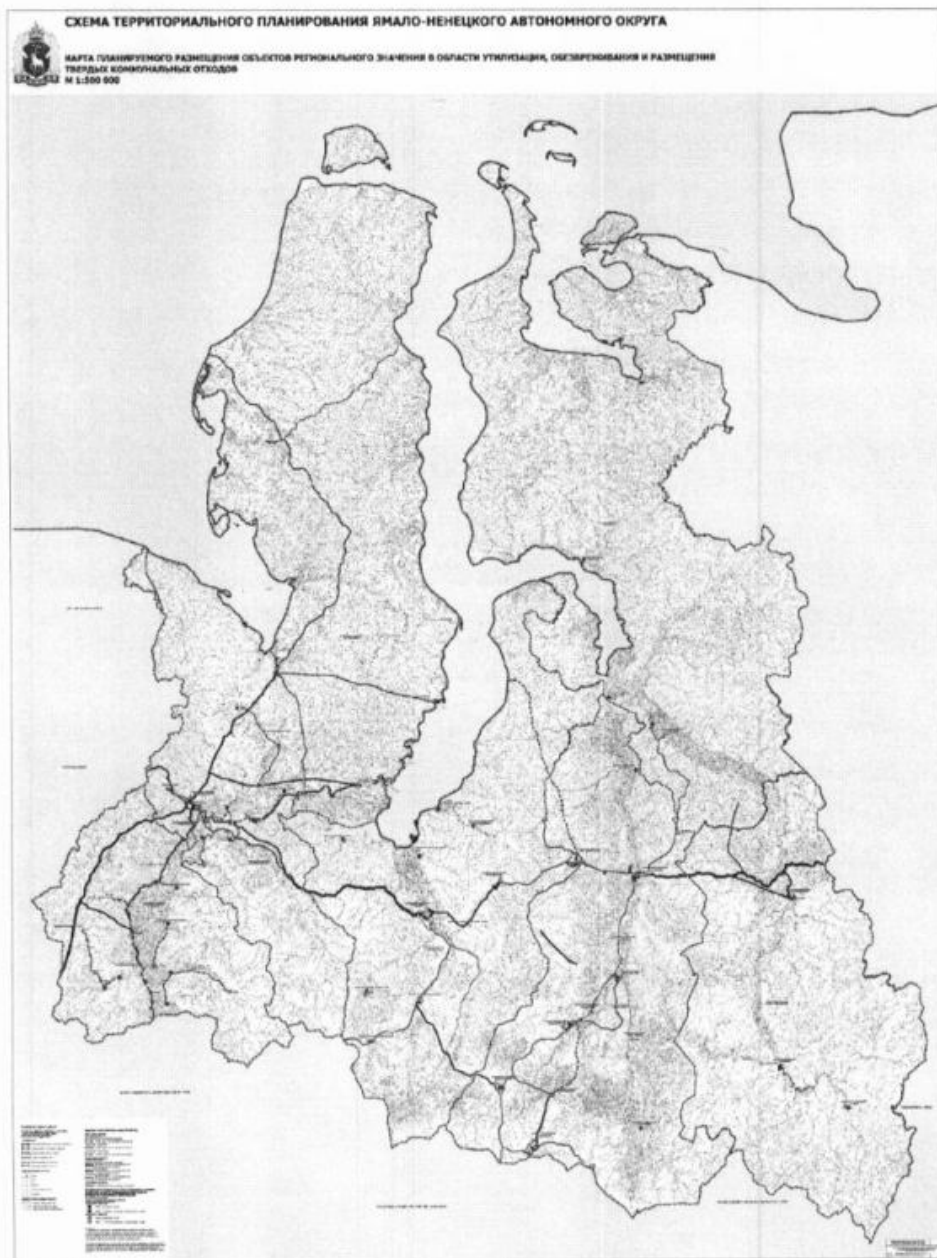
13. Приложение № 6 к Схеме территориального планирования изложить в следующей редакции:

«Приложение № 6

к Схеме территориального планирования
Ямало-Ненецкого автономного округа
(в редакции постановления Правительства
Ямало-Ненецкого автономного округа
от 25 сентября 2020 года № 1144-П)

КАРТА

планируемого размещения объектов регионального значения
в области утилизации, обезвреживания и размещения
твердых коммунальных отходов



».

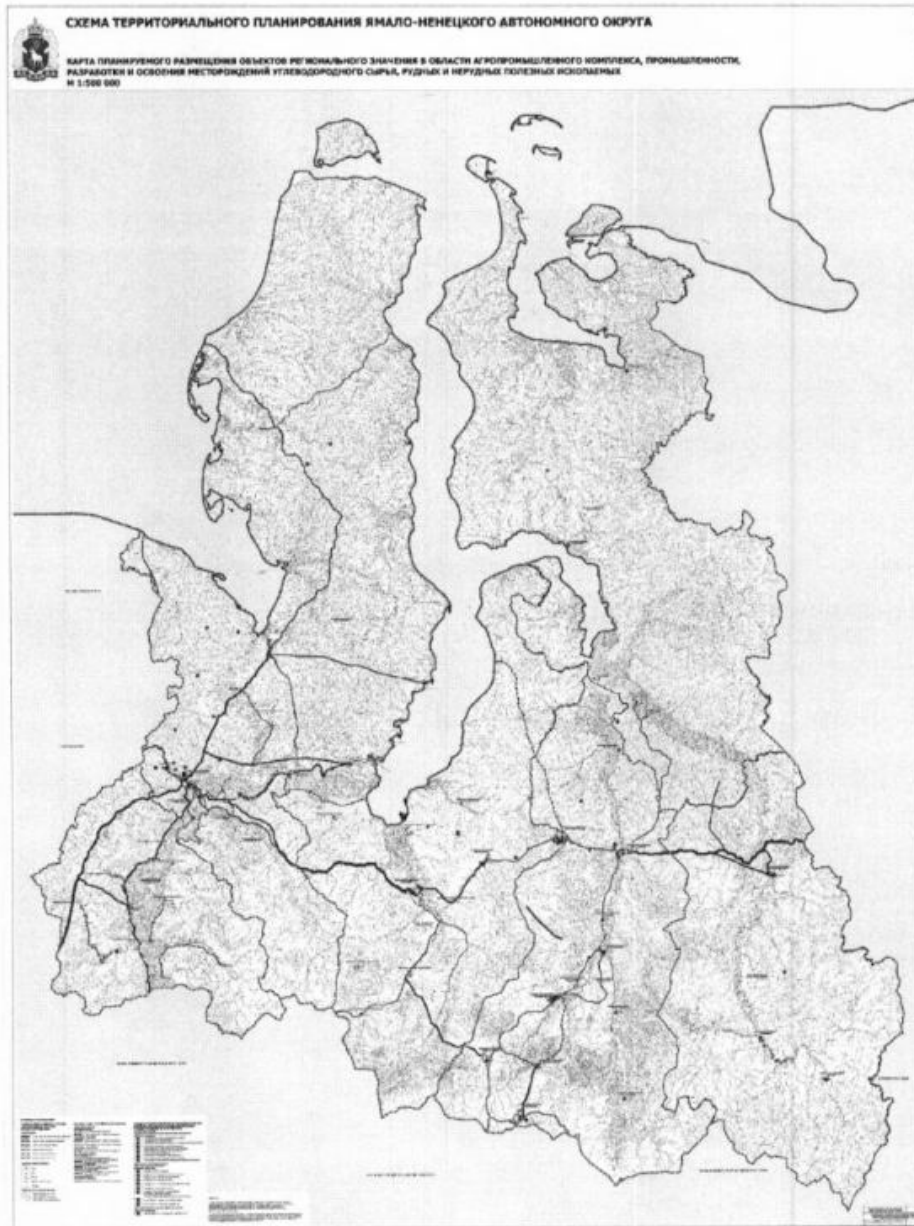
14. Приложение № 7 к Схеме территориального планирования изложить в следующей редакции:

«Приложение № 7

к Схеме территориального планирования
Ямало-Ненецкого автономного округа
(в редакции постановления Правительства
Ямало-Ненецкого автономного округа
от 25 сентября 2020 года № 1144-П)

КАРТА

планируемого размещения объектов регионального значения
в области агропромышленного комплекса, промышленности,
разработки и освоения месторождений углеводородного сырья,
рудных и нерудных полезных ископаемых



».