



## ЗАКОН РЕСПУБЛИКИ КРЫМ

### О видах муниципальных образований и установлении границ муниципальных образований Республики Крым

Принят  
Государственным Советом  
Республики Крым

30 июня 2025 года

#### Статья 1

Настоящий Закон в соответствии с Федеральным законом от 20 марта 2025 года № 33-ФЗ "Об общих принципах организации местного самоуправления в единой системе публичной власти" определяет виды муниципальных образований Республики Крым, устанавливает их границы, перечень населенных пунктов, входящих в состав территорий муниципальных образований Республики Крым, а также административные центры муниципальных образований Республики Крым.

#### Статья 2

1. Определить, что населенный пункт город Джанкой образует муниципальное образование с видом "городской округ" (далее в приложениях – городской округ Джанкой).  
Административный центр – город Джанкой.
2. Установить границы муниципального образования, указанного в части 1 настоящей статьи, согласно Приложению 1 к настоящему Закону, содержащему текстовые и графические описания месторасположения границ муниципального образования.

#### Статья 3

1. Определить, что населенные пункты город Евпатория, поселок городского типа Заозерное, поселок городского типа Мирный, поселок городского типа Новоозерное образуют муниципальное образование с видом "городской округ" (далее в приложениях – городской округ Евпатория).  
Административный центр – город Евпатория.

2. Установить границы муниципального образования, указанного в части 1 настоящей статьи, согласно Приложению 2 к настоящему Закону, содержащему текстовые и графические описания месторасположения границ муниципального образования.

#### Статья 4

1. Определить, что населенный пункт город Керчь образует муниципальное образование с видом "городской округ" (далее в приложениях – городской округ Керчь).

Административный центр – город Керчь.

2. Установить границы муниципального образования, указанного в части 1 настоящей статьи, согласно Приложению 3 к настоящему Закону, содержащему текстовые и графические описания месторасположения границ муниципального образования.

#### Статья 5

1. Определить, что населенный пункт город Красноперекопск образует муниципальное образование с видом "городской округ" (далее в приложениях – городской округ Красноперекопск).

Административный центр – город Красноперекопск.

2. Установить границы муниципального образования, указанного в части 1 настоящей статьи, согласно Приложению 4 к настоящему Закону, содержащему текстовые и графические описания месторасположения границ муниципального образования.

#### Статья 6

1. Определить, что населенный пункт город Саки образует муниципальное образование с видом "городской округ" (далее в приложениях – городской округ Саки).

Административный центр – город Саки.

2. Установить границы муниципального образования, указанного в части 1 настоящей статьи, согласно Приложению 5 к настоящему Закону, содержащему текстовые и графические описания месторасположения границ муниципального образования.

#### Статья 7

1. Определить, что населенные пункты город Симферополь, поселок городского типа Грэсовский, поселок городского типа Аэрофлотский, поселок городского типа Комсомольское, поселок Битумное, поселок городского типа Аграрное образуют муниципальное образование



с видом "городской округ" (далее в приложениях – городской округ Симферополь).

Административный центр – город Симферополь.

2. Установить границы муниципального образования, указанного в части 1 настоящей статьи, согласно Приложению 6 к настоящему Закону, содержащему текстовые и графические описания месторасположения границ муниципального образования.

## Статья 8

1. Определить, что населенные пункты город Алушта, поселок городского типа Партенит, село Изобильное, село Верхняя Кутузовка, село Нижняя Кутузовка, поселок Розовый, село Лучистое, поселок Лаванда, поселок Семидворье, село Малый Маяк, поселок Бондаренково, село Виноградное, село Запрудное, село Кипарисное, село Лавровое, село Лазурное, село Нижнее Запрудное, село Пушкино, поселок Утес, поселок Чайка, село Малореченское, село Генеральское, село Рыбачье, село Солнечногорское, село Приветное, село Зеленогорье образуют муниципальное образование с видом "муниципальный округ" (далее в приложениях – муниципальный округ Алушта).

Административный центр – город Алушта.

2. Установить границы муниципального образования, указанного в части 1 настоящей статьи, согласно Приложению 7 к настоящему Закону, содержащему текстовые и графические описания месторасположения границ муниципального образования.

## Статья 9

1. Определить, что населенные пункты город Армянск, село Суворово, село Волошино, село Перекоп образуют муниципальное образование с видом "муниципальный округ" (далее в приложениях – муниципальный округ Армянск).

Административный центр – город Армянск.

2. Установить границы муниципального образования, указанного в части 1 настоящей статьи, согласно Приложению 8 к настоящему Закону, содержащему текстовые и графические описания месторасположения границ муниципального образования.

## Статья 10

1. Определить, что населенные пункты город Судак, поселок городского типа Новый Свет, село Веселое, село Грушевка, село Переваловка, село Холодовка, село Дачное, село Лесное, село Междуречье, село Ворон, село Морское, село Громовка, село Солнечная Долина, село Богатовка, село Миндальное, село Прибрежное образуют муниципальное образование

с видом "муниципальный округ" (далее в приложениях – муниципальный округ Судак).

Административный центр – город Судак.

2. Установить границы муниципального образования, указанного в части 1 настоящей статьи, согласно Приложению 9 к настоящему Закону, содержащему текстовые и графические описания месторасположения границ муниципального образования.

## Статья 11

1. Определить, что населенные пункты город Феодосия, поселок городского типа Коктебель, село Наниково, поселок городского типа Орджоникидзе, поселок городского типа Приморский, поселок городского типа Щебетовка, поселок городского типа Курортное, село Краснокаменка, село Береговое, село Степное, село Узловое, село Насыпное, село Ближнее, село Виноградное, село Подгорное, село Пионерское, село Солнечное, село Южное образуют муниципальное образование с видом "муниципальный округ" (далее в приложениях – муниципальный округ Феодосия).

Административный центр – город Феодосия.

2. Установить границы муниципального образования, указанного в части 1 настоящей статьи, согласно Приложению 10 к настоящему Закону, содержащему текстовые и графические описания месторасположения границ муниципального образования.

## Статья 12

1. Определить, что населенные пункты город Ялта, город Алушка, поселок городского типа Гаспра, поселок городского типа Гурзуф, поселок городского типа Краснокаменка, поселок Даниловка, поселок Линейное, поселок Партизанское, поселок городского типа Кореиз, поселок городского типа Ливадия, поселок городского типа Виноградное, поселок городского типа Курпаты, поселок городского типа Ореанда, поселок Высокогорное, поселок Горное, поселок Куйбышево, поселок Охотничье, поселок городского типа Массандра, поселок городского типа Отрадное, поселок городского типа Восход, поселок городского типа Никита, поселок городского типа Советское, поселок городского типа Симеиз, поселок городского типа Береговое, поселок городского типа Голубой Залив, поселок городского типа Кацивели, поселок городского типа Парковое, поселок городского типа Понизовка, село Оползневое, поселок городского типа Форос, поселок городского типа Санаторное, поселок Олива образуют муниципальное образование с видом "муниципальный округ" (далее в приложениях – муниципальный округ Ялта).

Административный центр – город Ялта.

2. Установить границы муниципального образования, указанного в части 1 настоящей статьи, согласно Приложению 11 к настоящему Закону, содержащему текстовые и графические описания месторасположения границ муниципального образования.

### Статья 13

1. Определить, что населенные пункты город Бахчисарай, поселок городского типа Научный образуют муниципальное образование с видом "городское поселение" (далее в приложениях – городское поселение Бахчисарай).

Административный центр – город Бахчисарай.

2. Определить, что населенные пункты поселок городского типа Куйбышево, село Большое Садовое, село Высокое, село Малое Садовое, село Новоульяновка, село Танковое образуют муниципальное образование с видом "сельское поселение" (далее в приложениях – Куйбышевское сельское поселение).

Административный центр – поселок городского типа Куйбышево.

3. Определить, что населенные пункты поселок городского типа Почтовое, село Заветное, село Зубакино, село Казанки, село Малиновка, село Нововасильевка, село Новопавловка, село Приятное Свидание, село Растущее, село Самохвалово, село Севастьяновка, поселок Стальное, село Тополи образуют муниципальное образование с видом "сельское поселение" (далее в приложениях – Почтовское сельское поселение).

Административный центр – поселок городского типа Почтовое.

4. Определить, что населенные пункты село Ароматное, село Викторовка, село Маловидное, село Репино, село Розовое образуют муниципальное образование с видом "сельское поселение" (далее в приложениях – Ароматненское сельское поселение).

Административный центр – село Ароматное.

5. Определить, что населенные пункты село Верхоречье, село Баштановка, село Кудрино, село Машино, село Предущельное, село Синапное образуют муниципальное образование с видом "сельское поселение" (далее в приложениях – Верхореченское сельское поселение).

Административный центр – село Верхоречье.

6. Определить, что населенные пункты село Вилино, село Рассадное образуют муниципальное образование с видом "сельское поселение" (далее в приложениях – Вилинское сельское поселение).

Административный центр – село Вилино.

7. Определить, что населенные пункты село Голубинка, село Аромат, село Богатое Ущелье, село Нижняя Голубинка, село Новополе, село Поляна, село Путиловка, село Соколиное, село Солнечноселье образуют муниципальное образование с видом "сельское поселение" (далее в приложениях – Голубинское сельское поселение).

Административный центр – село Голубинка.

8. Определить, что населенные пункты село Долинное, село Новенькое, село Фурмановка образуют муниципальное образование с видом "сельское поселение" (далее в приложениях – Долинненское сельское поселение).

Административный центр — село Долинное.

9. Определить, что населенные пункты село Железнодорожное, село Белокаменное, село Дачное, село Мостовое, село Речное, поселок Сирень, село Тургеневка образуют муниципальное образование с видом "сельское поселение" (далее в приложениях – Железнодороженское сельское поселение).

Административный центр – село Железнодорожное.

10. Определить, что населенные пункты село Зеленое, село Богатырь, село Многоречье, село Нагорное, село Плотинное, село Счастливое образуют муниципальное образование с видом "сельское поселение" (далее в приложениях – Зеленовское сельское поселение).

Административный центр – село Зеленое.

11. Определить, что населенные пункты село Каштаны, село Отрадное, село Кочергино, село Шевченко образуют муниципальное образование с видом "сельское поселение" (далее в приложениях – Каштановское сельское поселение).

Административный центр – село Каштаны.

12. Определить, что населенные пункты село Красный Мак, село Залесное, село Ходжа Сала, село Холмовка образуют муниципальное образование с видом "сельское поселение" (далее в приложениях – Красномакское сельское поселение).

Административный центр – село Красный Мак.

13. Определить, что населенные пункты село Песчаное, село Береговое образуют муниципальное образование с видом "сельское поселение" (далее – в приложениях Песчановское сельское поселение)

Административный центр — село Песчаное.

14. Определить, что населенные пункты село Плодовое, село Брянское, село Горка, село Дубровка, село Дорожное образуют муниципальное образование с видом "сельское поселение" (далее в приложениях – Плодовское сельское поселение).

Административный центр – село Плодовое.

15. Определить, что населенные пункты село Скалистое, село Глубокий Яр, село Прохладное, село Трудолюбовка образуют муниципальное образование с видом "сельское поселение" (далее в приложениях – Скалистовское сельское поселение).

Административный центр – село Скалистое.

16. Определить, что населенный пункт село Табачное образует муниципальное образование с видом "сельское поселение" (далее в приложениях – Табачненское сельское поселение).

Административный центр – село Табачное.

17. Определить, что населенные пункты село Тенистое, село Айвовое, село Красная Заря, село Некрасовка, село Суворово образуют муниципальное образование с видом "сельское поселение" (далее в приложениях – Тенистовское сельское поселение).

Административный центр – село Тенистое.

18. Определить, что населенный пункт село Угловое образует муниципальное образование с видом "сельское поселение" (далее в приложениях – Угловское сельское поселение).

Административный центр – село Угловое.

19. Определить, что городское и сельские поселения, указанные в частях 1–18 настоящей статьи, образуют муниципальное образование с видом "муниципальный район" с административным центром – город Бахчисарай (далее в приложениях – Бахчисарайский район).

20. Установить границы муниципальных образований, указанных в частях 1–19 настоящей статьи, согласно Приложению 12 к настоящему Закону, содержащему текстовые и графические описания месторасположения границ муниципальных образований.

## Статья 14

1. Определить, что населенный пункт город Белогорск образует муниципальное образование с видом "городское поселение" (далее в приложениях – городское поселение Белогорск).

Административный центр – город Белогорск.

2. Определить, что населенные пункты поселок городского типа Зуя, село Баланово, село Барабаново, село Верхние Орешники, село Владимировка, село Литвиненково, село Нижние Орешники, село Петрово, село Украинка образуют муниципальное образование с видом "сельское поселение" (далее в приложениях – Зуйское сельское поселение).

Административный центр – поселок городского типа Зуя.

3. Определить, что населенные пункты село Ароматное, село Красногорье, село Курортное образуют муниципальное образование с видом "сельское поселение" (далее в приложениях – Ароматновское сельское поселение).

Административный центр – село Ароматное.

4. Определить, что населенные пункты село Богатое, село Горлинка, село Красная Слобода, село Мелехово, село Поворотное, село Русское, село Черемисовка образуют муниципальное образование с видом "сельское поселение" (далее в приложениях – Богатовское сельское поселение).

Административный центр – село Богатое.

5. Определить, что населенные пункты село Васильевка, село Малиновка, село Некрасово, село Павловка, село Пролом, село Северное образуют муниципальное образование с видом "сельское поселение" (далее в приложениях – Васильевское сельское поселение).

Административный центр – село Васильевка.

6. Определить, что населенные пункты село Вишенное, село Белая Скала, село Мироновка образуют муниципальное образование с видом "сельское поселение" (далее в приложениях – Вишенское сельское поселение).

Административный центр – село Вишенное.

7. Определить, что населенные пункты село Зеленогорское, село Балки, село Межгорье, село Новогригорьевка, село Новокленово, село Овражки, село Александровка, село Пасечное, село Пчелиное, село Яковлевка образуют муниципальное образование с видом "сельское поселение" (далее в приложениях – Зеленогорское сельское поселение).

Административный центр – село Зеленогорское.

8. Определить, что населенные пункты село Земляничное, село Еленовка, село Опытное, село Радостное, село Родники, село Синекаменка, село Учебное образуют муниципальное образование с видом "сельское поселение" (далее в приложениях – Земляничненское сельское поселение).

Административный центр – село Земляничное.

9. Определить, что населенные пункты село Зыбины, село Мельники образуют муниципальное образование с видом "сельское поселение" (далее в приложениях – Зыбинское сельское поселение).

Административный центр – село Зыбины.

10. Определить, что населенные пункты село Криничное, село Алексеевка, село Головановка, село Карасевка, село Кирпичное, село Красноселовка, село Яблочное образуют муниципальное образование с видом "сельское поселение" (далее в приложениях – Криничненское сельское поселение).

Административный центр – село Криничное.

11. Определить, что населенные пункты село Крымская Роза, село Вишневое образуют муниципальное образование с видом "сельское поселение" (далее в приложениях – Крымскорозовское сельское поселение).

Административный центр – село Крымская Роза.

12. Определить, что населенные пункты село Курское, село Тополевка образуют муниципальное образование с видом "сельское поселение" (далее в приложениях – Курское сельское поселение).

Административный центр – село Курское.

13. Определить, что населенные пункты село Мельничное, село Ударное образуют муниципальное образование с видом "сельское поселение" (далее в приложениях – Мельничное сельское поселение).

Административный центр – село Мельничное.

14. Определить, что населенные пункты село Мичуринское, село Лечебное образуют муниципальное образование с видом "сельское поселение" (далее в приложениях – Мичуринское сельское поселение).

Административный центр – село Мичуринское.

15. Определить, что населенные пункты село Муромское, село Дивное, село Кривцово, село Сенное, село Хлебное образуют муниципальное образование с видом "сельское поселение" (далее в приложениях – Муромское сельское поселение).

Административный центр – село Муромское.

16. Определить, что населенные пункты село Новожиловка, село Анновка, село Новоалександровка, село Тургенево образуют муниципальное образование с видом "сельское поселение" (далее в приложениях – Новожиловское сельское поселение).

Административный центр – село Новожиловка.

17. Определить, что населенные пункты село Русаковка, село Луговое образуют муниципальное образование с видом "сельское поселение" (далее в приложениях – Русаковское сельское поселение).

Административный центр – село Русаковка.

18. Определить, что населенные пункты село Цветочное, село Долиновка образуют муниципальное образование с видом "сельское поселение" (далее в приложениях – Цветоченское сельское поселение).

Административный центр – село Цветочное.

19. Определить, что населенные пункты село Чернополье, село Дозорное, село Кизилровка, село Ульяновка образуют муниципальное образование с видом "сельское поселение" (далее в приложениях – Чернопольское сельское поселение).

Административный центр – село Чернополье.

20. Определить, что городское и сельские поселения, указанные в частях 1–19 настоящей статьи, образуют муниципальное образование с видом "муниципальный район" с административным центром – город Белогорск (далее в приложениях – Белогорский район).

21. Установить границы муниципальных образований, указанных в частях 1–20 настоящей статьи, согласно Приложению 13 к настоящему Закону, содержащему текстовые и графические описания месторасположения границ муниципальных образований.

## Статья 15

1. Определить, что населенный пункт поселок городского типа Азовское образует муниципальное образование с видом "сельское поселение" (далее в приложениях – Азовское сельское поселение).

Административный центр – поселок городского типа Азовское.

2. Определить, что населенный пункт поселок городского типа Вольное образует муниципальное образование с видом "сельское поселение" (далее в приложениях – Вольновское сельское поселение).

Административный центр – поселок городского типа Вольное.

3. Определить, что населенные пункты село Ермаково, село Ветвистое, село Копани, село Островское, село Придорожное, село Соленое Озеро, село Столбовое образуют муниципальное образование с видом "сельское поселение" (далее в приложениях – Ермаковское сельское поселение).

Административный центр – село Ермаково.

4. Определить, что населенные пункты село Завет-Ленинский, село Зеленый Яр, село Мартыновка, село Мелководное, село Пушкино, село Солонцовое образуют муниципальное образование с видом "сельское поселение" (далее в приложениях – Завет-Ленинское сельское поселение).

Административный центр – село Завет-Ленинский.

5. Определить, что населенные пункты село Заречное, село Армейское, село Болотное, поселок Митюрино, село Низинное, село Перепелкино, село Смежное образуют муниципальное образование с видом "сельское поселение" (далее в приложениях – Зареченское сельское поселение).

Административный центр – село Заречное.

6. Определить, что населенные пункты село Изумрудное, село Дмитриевка, село Калиновка, село Мичуриновка, село Новостепное, село Овощное образуют муниципальное образование с видом "сельское поселение" (далее в приложениях – Изумрудновское сельское поселение).

Административный центр – село Изумрудное.

7. Определить, что населенные пункты село Кондратьево, поселок Дорожное, село Рубиновка, село Советское образуют муниципальное образование с видом "сельское поселение" (далее в приложениях – Кондратьевское сельское поселение).

Административный центр – село Кондратьево.

8. Определить, что населенный пункт село Крымка образует муниципальное образование с видом "сельское поселение" (далее в приложениях – Крымковское сельское поселение).

Административный центр – село Крымка.

9. Определить, что населенные пункты село Лобаново, село Жилино, село Марьино, село Орденосное, поселок Ясное образуют муниципальное образование с видом "сельское поселение" (далее в приложениях – Лобановское сельское поселение).

Административный центр – село Лобаново.

10. Определить, что населенные пункты село Луганское, село Ковыльное, село Пробуждение, село Тутовое, село Ударное образуют муниципальное образование с видом "сельское поселение" (далее в приложениях – Луганское сельское поселение).

Административный центр – село Луганское.

11. Определить, что населенные пункты село Майское, село Ближнее, село Ларино, село Октябрь, село Полевое образуют муниципальное образование с видом "сельское поселение" (далее в приложениях – Майское сельское поселение).

Административный центр – село Майское.



12. Определить, что населенные пункты село Маслово, село Комсомольское, село Субботник образуют муниципальное образование с видом "сельское поселение" (далее в приложениях – Масловское сельское поселение).

Административный центр – село Маслово.

13. Определить, что населенные пункты село Медведевка, село Предмостное, село Тургенево образуют муниципальное образование с видом "сельское поселение" (далее в приложениях – Медведевское сельское поселение).

Административный центр – село Медведевка.

14. Определить, что населенные пункты село Мирновка, село Днепровка, село Константиновка, село Рысаково, село Тимофеевка образуют муниципальное образование с видом "сельское поселение" (далее в приложениях – Мирновское сельское поселение).

Административный центр – село Мирновка.

15. Определить, что населенные пункты село Новокрымское, село Источное, село Павловка образуют муниципальное образование с видом "сельское поселение" (далее в приложениях – Новокрымское сельское поселение).

Административный центр – село Новокрымское.

16. Определить, что населенные пункты село Пахаревка, село Выпасное образуют муниципальное образование с видом "сельское поселение" (далее в приложениях – Пахаревское сельское поселение).

Административный центр – село Пахаревка.

17. Определить, что населенные пункты село Победное, село Новая Жизнь, село Тарасовка образуют муниципальное образование с видом "сельское поселение" (далее в приложениях – Победненское сельское поселение).

Административный центр – село Победное.

18. Определить, что населенные пункты село Просторное, село Антоновка, село Апрелевка, село Бородино, село Нижние Отрожки, село Славянское, село Стефановка образуют муниципальное образование с видом "сельское поселение" (далее в приложениях – Просторненское сельское поселение).

Административный центр – село Просторное.

19. Определить, что населенные пункты село Роскошное, село Зерновое образуют муниципальное образование с видом "сельское поселение" (далее в приложениях – Роскошненское сельское поселение).

Административный центр – село Роскошное.

20. Определить, что населенные пункты село Рощино, село Ближнегородское, село Краснодольное, село Озерное, село Серноводское образуют муниципальное образование с видом "сельское поселение" (далее в приложениях – Рощинское сельское поселение).

Административный центр – село Рощино.

21. Определить, что населенные пункты село Светлое, село Благодатное образуют муниципальное образование с видом "сельское поселение" (далее в приложениях – Светловское сельское поселение).

Административный центр – село Светлое.

22. Определить, что населенные пункты село Стальное, село Многоводное, село Новоконстантиновка, село Новопавловка, село Новофедоровка, село Озерки, село Прозрачное, село Родное образуют муниципальное образование с видом "сельское поселение" (далее в приложениях – Стальненское сельское поселение).

Административный центр – село Стальное.

23. Определить, что населенные пункты село Табачное, село Новосельцево, село Федоровка, село Хлебное образуют муниципальное образование с видом "сельское поселение" (далее в приложениях – Табачненское сельское поселение).

Административный центр – село Табачное.

24. Определить, что населенные пункты село Целинное, село Колоски, село Томашовка образуют муниципальное образование с видом "сельское поселение" (далее в приложениях – Целинное сельское поселение).

Административный центр – село Целинное.

25. Определить, что населенные пункты село Чайкино, село Мысовое образуют муниципальное образование с видом "сельское поселение" (далее в приложениях – Чайкинское сельское поселение).

Административный центр – село Чайкино.

26. Определить, что населенные пункты село Яркое, село Ястребцы образуют муниципальное образование с видом "сельское поселение" (далее в приложениях – Ярковское сельское поселение).

Административный центр – село Яркое.

27. Определить, что населенные пункты село Яркое Поле, село Арбузовка, село Веселое, село Отрадное, поселок Дубровка, село Находка, село Славянка, село Тимирязево образуют муниципальное образование с видом "сельское поселение" (далее в приложениях – Яркополенское сельское поселение).

Административный центр – село Яркое Поле.

28. Определить, что населенные пункты село Яснополянское, поселок Володино, село Рюмшино образуют муниципальное образование с видом "сельское поселение" (далее в приложениях – Яснополянское сельское поселение).

Административный центр – село Яснополянское.

29. Определить, что сельские поселения, указанные в частях 1–28 настоящей статьи, образуют муниципальное образование с видом "муниципальный район" с административным центром – город Джанкой (далее в приложениях – Джанкойский район).

30. Установить границы муниципальных образований, указанных в частях 1–29 настоящей статьи, согласно Приложению 14 к настоящему Закону, содержащему текстовые и графические описания месторасположения границ муниципальных образований.

## Статья 16

1. Определить, что населенный пункт город Старый Крым образует муниципальное образование с видом "городское поселение" (далее в приложениях – городское поселение Старый Крым).

Административный центр – город Старый Крым.

2. Определить, что населенный пункт поселок городского типа Кировское образует муниципальное образование с видом "сельское поселение" (далее в приложениях – Кировское сельское поселение).

Административный центр – поселок городского типа Кировское.

3. Определить, что населенные пункты село Абrikосовка, село Бабенково, село Кринички, село Матросовка образуют муниципальное образование с видом "сельское поселение" (далее в приложениях – Абrikосовское сельское поселение).

Административный центр – село Абrikосовка.

4. Определить, что населенный пункт село Владиславовка образует муниципальное образование с видом "сельское поселение" (далее в приложениях – Владиславовское сельское поселение).

Административный центр – село Владиславовка.

5. Определить, что населенные пункты село Журавки, село Видное, село Маковское, село Новопокровка, село Тутовка образуют муниципальное образование с видом "сельское поселение" (далее в приложениях – Журавское сельское поселение).

Административный центр – село Журавки.

6. Определить, что населенные пункты село Золотое Поле, село Возрождение образуют муниципальное образование с видом "сельское поселение" (далее в приложениях – Золотополенское сельское поселение).

Административный центр – село Золотое Поле.

7. Определить, что населенные пункты село Льговское, село Добролюбовка, село Долинное, село Пруды образуют муниципальное образование с видом "сельское поселение" (далее в приложениях – Льговское сельское поселение).

Административный центр – село Льговское.

8. Определить, что населенные пункты село Партизаны, село Спасовка образуют муниципальное образование с видом "сельское поселение" (далее в приложениях – Партизанское сельское поселение).

Административный центр – село Партизаны.

9. Определить, что населенные пункты село Первомайское, село Отважное, село Жемчужина Крыма, село Изобильное, село Изюмовка, село Ключевое, село Садовое образуют муниципальное образование с видом

"сельское поселение" (далее в приложениях – Первомайское сельское поселение).

Административный центр – село Первомайское.

10. Определить, что населенные пункты село Приветное, село Айвазовское образуют муниципальное образование с видом "сельское поселение" (далее в приложениях – Приветненское сельское поселение).

Административный центр – село Приветное.

11. Определить, что населенные пункты село Сеницыно, село Васильковское, село Красновка образуют муниципальное образование с видом "сельское поселение" (далее в приложениях – Сеницынское сельское поселение).

Административный центр – село Сеницыно.

12. Определить, что населенные пункты село Токарево, село Шубино образуют муниципальное образование с видом "сельское поселение" (далее в приложениях – Токаревское сельское поселение).

Административный центр – село Токарево.

13. Определить, что населенные пункты село Яркое Поле, село Красносельское, село Новопокровка, село Ореховка, село Софиевка, село Трудолюбивка образуют муниципальное образование с видом "сельское поселение" (далее в приложениях – Яркопольское сельское поселение).

Административный центр – село Яркое Поле.

14. Определить, что городские и сельские поселения, указанные в частях 1–13 настоящей статьи, образуют муниципальное образование с видом "муниципальный район" с административным центром – поселок городского типа Кировское (далее в приложениях – Кировский район).

15. Установить границы муниципальных образований, указанных в частях 1–14 настоящей статьи, согласно Приложению 15 к настоящему Закону, содержащему текстовые и графические описания месторасположения границ муниципальных образований.

## Статья 17

1. Определить, что населенные пункты поселок городского типа Красногвардейское, поселок Видное образуют муниципальное образование с видом "сельское поселение" (далее в приложениях – Красногвардейское сельское поселение).

Административный центр – поселок городского типа Красногвардейское.

2. Определить, что населенный пункт поселок городского типа Октябрьское образует муниципальное образование с видом "сельское поселение" (далее в приложениях – Октябрьское сельское поселение).

Административный центр – поселок городского типа Октябрьское.

3. Определить, что населенные пункты село Александровка, село Краснодарка, село Тимашовка образуют муниципальное образование с видом "сельское поселение" (далее в приложениях – Александровское сельское поселение).

Административный центр – село Александровка.

4. Определить, что населенные пункты село Амурское, село Искра, село Новозуевка, село Новоивановка, село Новоалексеевка, село Цветково образуют муниципальное образование с видом "сельское поселение" (далее в приложениях – Амурское сельское поселение).

Административный центр – село Амурское.

5. Определить, что населенные пункты село Восход, село Владимирово, село Доходное, село Знаменка, село Заря, село Климово, село Нахимово, село Новосельцы, село Плодородное, село Чапаево образуют муниципальное образование с видом "сельское поселение" (далее в приложениях – Восходненское сельское поселение).

Административный центр – село Восход.

6. Определить, что населенные пункты село Зерновое, село Новоекатериновка образуют муниципальное образование с видом "сельское поселение" (далее в приложениях – Зерновское сельское поселение).

Административный центр – село Зерновое.

7. Определить, что населенные пункты село Калинино, село Вишняковка, село Коммунары, село Победино образуют муниципальное образование с видом "сельское поселение" (далее в приложениях – Калининское сельское поселение).

Административный центр – село Калинино.

8. Определить, что населенные пункты село Клепинино, село Карповка, село Ястребовка образуют муниципальное образование с видом "сельское поселение" (далее в приложениях – Клепининское сельское поселение).

Административный центр — село Клепинино.

9. Определить, что населенные пункты село Колодезное, село Докучаево, село Пологи образуют муниципальное образование с видом "сельское поселение" (далее в приложениях – Колодезянское сельское поселение).

Административный центр – село Колодезное.

10. Определить, что населенные пункты село Котельниково, село Дубровское, село Машино образуют муниципальное образование с видом "сельское поселение" (далее в приложениях – Котельниковское сельское поселение).

Административный центр – село Котельниково.

11. Определить, что населенные пункты село Краснознаменка, село Радужное, село Рогово, село Симоненко, село Тимошенко, село Тракторное образуют муниципальное образование с видом "сельское поселение" (далее в приложениях – Краснознаменское сельское поселение).

Административный центр – село Краснознаменка.

12. Определить, что населенные пункты село Ленинское, село Звездное, село Прямое образуют муниципальное образование с видом "сельское поселение" (далее в приложениях – Ленинское сельское поселение).

Административный центр – село Ленинское.

13. Определить, что населенные пункты село Марьяновка, село Ульяновка, село Щербаково образуют муниципальное образование с видом "сельское поселение" (далее в приложениях – Марьяновское сельское поселение).

Административный центр – село Марьяновка.

14. Определить, что населенные пункты село Найденовка, село Золотое, село Орловка образуют муниципальное образование с видом "сельское поселение" (далее в приложениях – Найденовское сельское поселение).

Административный центр – село Найденовка.

15. Определить, что населенные пункты село Новопокровка, село Красная Долина, село Мироновка, село Мускатное, село Невское, село Новодолинка, село Проточное образуют муниципальное образование с видом "сельское поселение" (далее в приложениях – Новопокровское сельское поселение).

Административный центр – село Новопокровка.

16. Определить, что населенные пункты село Петровка, село Ближнее, село Известковое, село Красная Поляна, село Кремневка, село Миролюбовка, село Новозостония, село Пушкино образуют муниципальное образование с видом "сельское поселение" (далее в приложениях – Петровское сельское поселение).

Административный центр – село Петровка.

17. Определить, что населенные пункты село Полтавка, село Комаровка, село Курганное образуют муниципальное образование с видом "сельское поселение" (далее в приложениях – Полтавское сельское поселение).

Административный центр – село Полтавка.

18. Определить, что населенные пункты село Пятихатка, село Азов, село Заречное, село Менделеево, село Салгирка, село Холмовое образуют муниципальное образование с видом "сельское поселение" (далее в приложениях – Пятихатское сельское поселение).

Административный центр – село Пятихатка.

19. Определить, что населенные пункты село Ровное, село Молочное, село Некрасово, село Новоникольское образуют муниципальное образование с видом "сельское поселение" (далее в приложениях – Ровновское сельское поселение).

Административный центр – село Ровное.

20. Определить, что населенные пункты село Янтарное, село Григорьевка, село Красный Партизан, село Удачное образуют муниципальное образование с видом "сельское поселение" (далее в приложениях – Янтарненское сельское поселение).

Административный центр – село Янтарное.

21. Определить, что сельские поселения, указанные в частях 1–20 настоящей статьи, образуют муниципальное образование с видом "муниципальный район" с административным центром – поселок городского типа Красногвардейское (далее в приложениях – Красногвардейский район).
22. Установить границы муниципальных образований, указанных в частях 1–21 настоящей статьи, согласно Приложению 16 к настоящему Закону, содержащему текстовые и графические описания месторасположения границ муниципальных образований.

## Статья 18

1. Определить, что населенные пункты село Братское, село Полтавское, село Сватово образуют муниципальное образование с видом "сельское поселение" (далее в приложениях – Братское сельское поселение).  
Административный центр – село Братское.
2. Определить, что населенные пункты село Вишневка, село Зеленая Нива, село Крепкое, село Уткино образуют муниципальное образование с видом "сельское поселение" (далее в приложениях – Вишневское сельское поселение).  
Административный центр – село Вишневка.
3. Определить, что населенные пункты село Воинка, село Источное образуют муниципальное образование с видом "сельское поселение" (далее в приложениях – Воинское сельское поселение).  
Административный центр – село Воинка.
4. Определить, что населенные пункты село Ильинка, село Воронцовка, село Курганное, село Тракторное образуют муниципальное образование с видом "сельское поселение" (далее в приложениях – Ильинское сельское поселение).  
Административный центр – село Ильинка.
5. Определить, что населенные пункты село Ишунь, село Новорыбацкое, село Пролетарка, село Танковое образуют муниципальное образование с видом "сельское поселение" (далее в приложениях – Ишунское сельское поселение).  
Административный центр – село Ишунь.
6. Определить, что населенные пункты село Красноармейское, село Надеждино, село Смушкино образуют муниципальное образование с видом "сельское поселение" (далее в приложениях – Красноармейское сельское поселение).  
Административный центр – село Красноармейское.
7. Определить, что населенные пункты село Магазинка, село Богачевка, село Новоивановка, село Новоалександровка образуют муниципальное образование с видом "сельское поселение" (далее в приложениях – Магазинское сельское поселение).  
Административный центр – село Магазинка.

8. Определить, что населенные пункты село Новопавловка, село Долинка, село Привольное образуют муниципальное образование с видом "сельское поселение" (далее в приложениях – Новопавловское сельское поселение).

Административный центр – село Новопавловка.

9. Определить, что населенные пункты село Орловское, село Знаменка, село Новониколаевка, село Шатры образуют муниципальное образование с видом "сельское поселение" (далее в приложениях – Орловское сельское поселение).

Административный центр – село Орловское.

10. Определить, что населенные пункты село Почетное, село Пятихатка образуют муниципальное образование с видом "сельское поселение" (далее в приложениях – Почетненское сельское поселение).

Административный центр – село Почетное.

11. Определить, что населенные пункты село Совхозное, село Рисовое, село Таврическое образуют муниципальное образование с видом "сельское поселение" (далее в приложениях – Совхозненское сельское поселение).

Административный центр – село Совхозное.

12. Определить, что населенные пункты село Филатовка, село Карпова Балка образуют муниципальное образование с видом "сельское поселение" (далее в приложениях – Филатовское сельское поселение).

Административный центр – село Филатовка.

13. Определить, что сельские поселения, указанные в частях 1–12 настоящей статьи, образуют муниципальное образование с видом "муниципальный район" с административным центром – город Красноперекопск (далее в приложениях – Красноперекопский район).

14. Установить границы муниципальных образований, указанных в частях 1–13 настоящей статьи, согласно Приложению 17 к настоящему Закону, содержащему текстовые и графические описания месторасположения границ муниципальных образований.

## Статья 19

1. Определить, что населенный пункт город Щелкино образует муниципальное образование с видом "городское поселение" (далее в приложениях – городское поселение Щелкино).

Административный центр – город Щелкино.

2. Определить, что населенные пункты поселок городского типа Багерово, село Ивановка образуют муниципальное образование с видом "сельское поселение" (далее в приложениях – Багеровское сельское поселение).

Административный центр – поселок городского типа Багерово.

3. Определить, что населенный пункт поселок городского типа Ленино образует муниципальное образование с видом "сельское поселение" (далее в приложениях – Лениново сельское поселение).



Административный центр – поселок городского типа Ленино.

4. Определить, что населенные пункты село Батальное, село Южное, село Ячменное образуют муниципальное образование с видом "сельское поселение" (далее в приложениях – Батальненское сельское поселение).

Административный центр – село Батальное.

5. Определить, что населенные пункты село Белинское, село Верхнезаморское, село Золотое, село Нижнезаморское, село Новоотрадное, село Станционное образуют муниципальное образование с видом "сельское поселение" (далее в приложениях – Белинское сельское поселение).

Административный центр – село Белинское.

6. Определить, что населенные пункты село Виноградное, село Романово образуют муниципальное образование с видом "сельское поселение" (далее в приложениях – Виноградненское сельское поселение).

Административный центр — село Виноградное.

7. Определить, что населенные пункты село Войково, село Бондаренково, поселок Егорово, село Курортное образуют муниципальное образование с видом "сельское поселение" (далее в приложениях – Войковское сельское поселение).

Административный центр – село Войково.

8. Определить, что населенные пункты село Глазовка, село Осовины, село Юркино образуют муниципальное образование с видом "сельское поселение" (далее в приложениях – Глазовское сельское поселение).

Административный центр – село Глазовка.

9. Определить, что населенный пункт село Горностаевка образует муниципальное образование с видом "сельское поселение" (далее в приложениях – Горностаевское сельское поселение).

Административный центр – село Горностаевка.

10. Определить, что населенные пункты село Заветное, село Костырино, село Набережное, село Яковенково образуют муниципальное образование с видом "сельское поселение" (далее в приложениях – Заветненское сельское поселение).

Административный центр – село Заветное.

11. Определить, что населенный пункт село Ильичево образует муниципальное образование с видом "сельское поселение" (далее в приложениях – Ильичевское сельское поселение).

Административный центр – село Ильичево.

12. Определить, что населенный пункт село Калиновка образует муниципальное образование с видом "сельское поселение" (далее в приложениях – Калиновское сельское поселение).

Административный центр – село Калиновка.

13. Определить, что населенные пункты село Кирово, село Вулкановка, село Яркое образуют муниципальное образование с видом "сельское поселение" (далее в приложениях – Кировское сельское поселение).

Административный центр – село Кирово.

14. Определить, что населенные пункты село Красногорка, село Королево образуют муниципальное образование с видом "сельское поселение" (далее в приложениях – Красногорское сельское поселение).

Административный центр – село Красногорка.

15. Определить, что населенные пункты село Ленинское, село Фонтан образуют муниципальное образование с видом "сельское поселение" (далее в приложениях – Ленинское сельское поселение).

Административный центр – село Ленинское.

16. Определить, что населенные пункты село Луговое, село Ерофеево образуют муниципальное образование с видом "сельское поселение" (далее в приложениях – Луговское сельское поселение).

Административный центр – село Луговое.

17. Определить, что населенные пункты село Марфовка, село Новоселовка, село Прудниково образуют муниципальное образование с видом "сельское поселение" (далее в приложениях – Марфовское сельское поселение).

Административный центр – село Марфовка.

18. Определить, что населенные пункты село Марьевка, село Борисовка, село Вязниково, село Пташкино образуют муниципальное образование с видом "сельское поселение" (далее в приложениях – Марьевское сельское поселение).

Административный центр – село Марьевка.

19. Определить, что населенные пункты село Мысовое, село Азовское, село Заводское, село Семеновка образуют муниципальное образование с видом "сельское поселение" (далее в приложениях – Мысовское сельское поселение).

Административный центр – село Мысовое.

20. Определить, что населенный пункт село Новониколаевка образует муниципальное образование с видом "сельское поселение" (далее в приложениях – Новониколаевское сельское поселение).

Административный центр – село Новониколаевка.

21. Определить, что населенный пункт село Октябрьское образует муниципальное образование с видом "сельское поселение" (далее в приложениях – Октябрьское сельское поселение).

Административный центр – село Октябрьское.

22. Определить, что населенные пункты село Останино, село Зеленый Яр, село Песочное образуют муниципальное образование с видом "сельское поселение" (далее в приложениях – Останинское сельское поселение).

Административный центр – село Останино.

23. Определить, что населенный пункт село Приозерное образует муниципальное образование с видом "сельское поселение" (далее в приложениях – Приозерновское сельское поселение).

Административный центр – село Приозерное.

24. Определить, что населенные пункты село Семисотка, село Каменское, село Львово, село Петрово, село Соляное, село Фронтовое образуют муниципальное образование с видом "сельское поселение" (далее в приложениях – Семисотское сельское поселение).

Административный центр – село Семисотка.

25. Определить, что населенный пункт село Уварово образует муниципальное образование с видом "сельское поселение" (далее в приложениях – Уваровское сельское поселение).

Административный центр – село Уварово.

26. Определить, что населенные пункты село Челядиново, село Огоньки образуют муниципальное образование с видом "сельское поселение" (далее в приложениях – Челядиновское сельское поселение).

Административный центр – село Челядиново.

27. Определить, что населенные пункты село Чистополье, село Затишное, село Либкнехтовка, село Тасуново образуют муниципальное образование с видом "сельское поселение" (далее в приложениях – Чистопольское сельское поселение).

Административный центр – село Чистополье.

28. Определить, что городское и сельские поселения, указанные в частях 1–27 настоящей статьи, образуют муниципальное образование с видом "муниципальный район" с административным центром – поселок городского типа Ленино (далее в приложениях – Ленинский район).

29. Установить границы муниципальных образований, указанных в частях 1–28 настоящей статьи, согласно Приложению 18 к настоящему Закону, содержащему текстовые и графические описания месторасположения границ муниципальных образований.

## Статья 20

1. Определить, что населенные пункты поселок городского типа Нижнегорский, село Зеленое, село Линейное образуют муниципальное образование с видом "сельское поселение" (далее в приложениях – Нижнегорское сельское поселение).

Административный центр – поселок городского типа Нижнегорский.

2. Определить, что населенные пункты село Акимовка, село Двуречье, село Лужки образуют муниципальное образование с видом "сельское поселение" (далее в приложениях – Акимовское сельское поселение).

Административный центр – село Акимовка.

3. Определить, что населенные пункты село Дрофино, село Стрепетово, село Ястребки образуют муниципальное образование с видом "сельское поселение" (далее в приложениях – Дрофинское сельское поселение).

Административный центр – село Дрофино.

4. Определить, что населенный пункт село Емельяновка образует муниципальное образование с видом "сельское поселение" (далее в приложениях – Емельяновское сельское поселение).

Административный центр – село Емельяновка.

5. Определить, что населенные пункты село Желябовка, село Ломоносово образуют муниципальное образование с видом "сельское поселение" (далее в приложениях – Желябовское сельское поселение).

Административный центр – село Желябовка.

6. Определить, что населенные пункты село Жемчужина, село Пены, село Приречное образуют муниципальное образование с видом "сельское поселение" (далее в приложениях – Жемчужинское сельское поселение).

Административный центр – село Жемчужина.

7. Определить, что населенные пункты село Зоркино, село Межевое, село Нежинское, село Широкое образуют муниципальное образование с видом "сельское поселение" (далее в приложениях – Зоркинское сельское поселение).

Административный центр – село Зоркино.

8. Определить, что населенные пункты село Ивановка, село Заречье, село Тамбовка, село Тарасовка образуют муниципальное образование с видом "сельское поселение" (далее в приложениях – Ивановское сельское поселение).

Административный центр – село Ивановка.

9. Определить, что населенный пункт село Изобильное образует муниципальное образование с видом "сельское поселение" (далее в приложениях – Изобильненское сельское поселение).

Административный центр – село Изобильное.

10. Определить, что населенные пункты село Косточковка, село Фрунзе образуют муниципальное образование с видом "сельское поселение" (далее в приложениях – Косточковское сельское поселение).

Административный центр – село Косточковка.

11. Определить, что населенные пункты село Лиственное, село Кирсановка, село Цветущее образуют муниципальное образование с видом "сельское поселение" (далее в приложениях – Лиственское сельское поселение).

Административный центр – село Лиственное.

12. Определить, что населенные пункты село Митрофановка, село Буревестник, село Плодовое, село Разливы, село Червоное образуют муниципальное образование с видом "сельское поселение" (далее в приложениях – Митрофановское сельское поселение).

Административный центр – село Митрофановка.

13. Определить, что населенные пункты село Михайловка, село Кунцево, село Уютное образуют муниципальное образование с видом "сельское поселение" (далее в приложениях – Михайловское сельское поселение).

Административный центр – село Михайловка.

14. Определить, что населенные пункты село Новогригорьевка, село Владиславовка, село Коренное образуют муниципальное образование с видом "сельское поселение" (далее в приложениях – Новогригорьевское сельское поселение).

Административный центр – село Новогригорьевка.

15. Определить, что населенные пункты село Охотское, село Родники образуют муниципальное образование с видом "сельское поселение" (далее в приложениях – Охотское сельское поселение).

Административный центр – село Охотское.

16. Определить, что населенные пункты село Пшеничное, село Дворовое, село Любимовка, село Сливянка образуют муниципальное образование с видом "сельское поселение" (далее в приложениях – Пшениченское сельское поселение).

Административный центр – село Пшеничное.

17. Определить, что населенные пункты село Садовое, село Кукурузное, село Серово образуют муниципальное образование с видом "сельское поселение" (далее в приложениях – Садовое сельское поселение).

Административный центр – село Садовое.

18. Определить, что населенные пункты село Уваровка, село Новоивановка, село Семенное образуют муниципальное образование с видом "сельское поселение" (далее в приложениях – Уваровское сельское поселение).

Административный центр – село Уваровка.

19. Определить, что населенные пункты село Чкалово, село Великоселье, село Заливное, село Коврово, село Луговое, село Степановка образуют муниципальное образование с видом "сельское поселение" (далее в приложениях – Чкаловское сельское поселение).

Административный центр – село Чкалово.

20. Определить, что сельские поселения, указанные в частях 1–19 настоящей статьи, образуют муниципальное образование с видом "муниципальный район" с административным центром – поселок городского типа Нижнегорский (далее в приложениях – Нижнегорский район).

21. Установить границы муниципальных образований, указанных в частях 1–20 настоящей статьи, согласно Приложению 19 к настоящему Закону, содержащему текстовые и графические описания месторасположения границ муниципальных образований.

## Статья 21

1. Определить, что населенные пункты поселок городского типа Первомайское, село Макаровка, село Пшеничное, село Упорное образуют муниципальное образование с видом "сельское поселение" (далее в приложениях – Первомайское сельское поселение).

Административный центр – поселок городского типа Первомайское.

2. Определить, что населенный пункт село Абрикосово образует муниципальное образование с видом "сельское поселение" (далее в приложениях – Абрикосовское сельское поселение).

Административный центр – село Абрикосово.

3. Определить, что населенные пункты село Алексеевка, село Привольное образуют муниципальное образование с видом "сельское поселение" (далее в приложениях – Алексеевское сельское поселение).

Административный центр – село Алексеевка.

4. Определить, что населенные пункты село Войково, село Открытое, село Дмитровка образуют муниципальное образование с видом "сельское поселение" (далее в приложениях – Войковское сельское поселение).

Административный центр – село Войково.

5. Определить, что населенные пункты село Гвардейское, село Братское, село Еленовка образуют муниципальное образование с видом "сельское поселение" (далее в приложениях – Гвардейское сельское поселение).

Административный центр – село Гвардейское.

6. Определить, что населенные пункты село Гришино, село Выпасное, село Фрунзе образуют муниципальное образование с видом "сельское поселение" (далее в приложениях – Гришинское сельское поселение).

Административный центр – село Гришино.

7. Определить, что населенные пункты село Калинино, село Левитановка образуют муниципальное образование с видом "сельское поселение" (далее в приложениях – Калининское сельское поселение).

Административный центр – село Калинино.

8. Определить, что населенные пункты село Кормовое, село Тихоновка, село Чапаево образуют муниципальное образование с видом "сельское поселение" (далее в приложениях – Кормовское сельское поселение).

Административный центр – село Кормовое.

9. Определить, что населенные пункты село Крестьяновка, село Новая Деревня образуют муниципальное образование с видом "сельское поселение" (далее в приложениях – Крестьяновское сельское поселение).

Административный центр – село Крестьяновка.

10. Определить, что населенные пункты село Октябрьское, село Каменка образуют муниципальное образование с видом "сельское поселение" (далее в приложениях – Октябрьское сельское поселение).

Административный центр – село Октябрьское.

11. Определить, что населенные пункты село Островское, село Мельничное, село Снегиревка образуют муниципальное образование с видом "сельское поселение" (далее в приложениях – Островское сельское поселение).

Административный центр – село Островское.

12. Определить, что населенные пункты село Правда, село Арбузово, село Матвеевка образуют муниципальное образование с видом "сельское поселение" (далее в приложениях – Правдовское сельское поселение).

Административный центр – село Правда.

13. Определить, что населенный пункт село Сары-Баш образует муниципальное образование с видом "сельское поселение" (далее в приложениях – Сарыбашское сельское поселение).

Административный центр – село Сары-Баш.

14. Определить, что населенные пункты село Стахановка, село Дальнее образуют муниципальное образование с видом "сельское поселение" (далее в приложениях – Стахановское сельское поселение).

Административный центр – село Стахановка.

15. Определить, что населенные пункты село Степное, село Крыловка образуют муниципальное образование с видом "сельское поселение" (далее в приложениях – Степновское сельское поселение).

Административный центр – село Степное.

16. Определить, что населенные пункты село Сусанино, село Панфиловка, село Ровное образуют муниципальное образование с видом "сельское поселение" (далее в приложениях – Сусанинское сельское поселение).

Административный центр – село Сусанино.

17. Определить, что населенные пункты село Черново, село Каштановка, село Свердловское образуют муниципальное образование с видом "сельское поселение" (далее в приложениях – Черновское сельское поселение).

Административный центр – село Черново.

18. Определить, что сельские поселения, указанные в частях 1–17 настоящей статьи, образуют муниципальное образование с видом "муниципальный район" с административным центром – поселок городского типа Первомайское (далее в приложениях – Первомайский район).

19. Установить границы муниципальных образований, указанных в частях 1–18 настоящей статьи, согласно Приложению 20 к настоящему Закону, содержащему текстовые и графические описания месторасположения границ муниципальных образований.

## Статья 22

1. Определить, что населенные пункты поселок городского типа Новоселовское, село Северное образуют муниципальное образование с видом "сельское поселение" (далее в приложениях – Новоселовское сельское поселение).

Административный центр – поселок городского типа Новоселовское.

2. Определить, что населенный пункт поселок городского типа Раздольное образует муниципальное образование с видом "сельское поселение" (далее в приложениях – Раздольненское сельское поселение).

Административный центр – поселок городского типа Раздольное.

3. Определить, что населенные пункты село Березовка, село Нива, село Ульяновка образуют муниципальное образование с видом "сельское поселение" (далее в приложениях – Березовское сельское поселение).

Административный центр – село Березовка.

4. Определить, что населенные пункты село Ботаническое, село Кумово, село Червоное образуют муниципальное образование с видом "сельское поселение" (далее в приложениях – Ботаническое сельское поселение).

Административный центр – село Ботаническое.

5. Определить, что населенные пункты село Зимино, село Воронки, село Красноармейское, село Овражное образуют муниципальное образование с видом "сельское поселение" (далее в приложениях – Зиминское сельское поселение).

Административный центр – село Зимино.

6. Определить, что населенные пункты село Ковыльное, село Ветрянка, село Волочаевка, село Молочное, село Сенокосное образуют муниципальное образование с видом "сельское поселение" (далее в приложениях – Ковыльновское сельское поселение).

Административный центр – село Ковыльное.

7. Определить, что населенные пункты село Кукушкино, село Огни образуют муниципальное образование с видом "сельское поселение" (далее в приложениях – Кукушкинское сельское поселение).

Административный центр – село Кукушкино.

8. Определить, что населенные пункты село Ручьи, село Огородное, село Камышное, село Коммунарное, село Максимовка, село Федоровка образуют муниципальное образование с видом "сельское поселение" (далее в приложениях – Ручьевское сельское поселение).

Административный центр – село Ручьи.

9. Определить, что населенные пункты село Серебрянка, село Бахчевка, село Каштановка, село Орловка, село Соколы, село Чехово образуют муниципальное образование с видом "сельское поселение" (далее в приложениях – Серебрянское сельское поселение).

Административный центр – село Серебрянка.

10. Определить, что населенные пункты село Славное, село Котовское, село Рылеевка, село Стерегущее образуют муниципальное образование с видом "сельское поселение" (далее в приложениях – Славновское сельское поселение).

Административный центр – село Славное.

11. Определить, что населенные пункты село Славянское, село Аврора образуют муниципальное образование с видом "сельское поселение" (далее в приложениях – Славянское сельское поселение).

Административный центр – село Славянское.

12. Определить, что населенные пункты село Чернышево, село Кропоткино, село Портовое образуют муниципальное образование с видом "сельское поселение" (далее в приложениях – Чернышевское сельское поселение).



Административный центр – село Чернышево.

13. Определить, что сельские поселения, указанные в частях 1–12 настоящей статьи, образуют муниципальное образование с видом "муниципальный район" с административным центром – поселок городского типа Раздольное (далее в приложениях – Раздольненский район).

14. Установить границы муниципальных образований, указанных в частях 1–13 настоящей статьи, согласно Приложению 21 к настоящему Закону, содержащему текстовые и графические описания месторасположения границ муниципальных образований.

## Статья 23

1. Определить, что населенный пункт поселок городского типа Новофедоровка образует муниципальное образование с видом "сельское поселение" (далее в приложениях – Новофедоровское сельское поселение).

Административный центр – поселок городского типа Новофедоровка.

2. Определить, что населенные пункты село Вересаево, село Глинка образуют муниципальное образование с видом "сельское поселение" (далее в приложениях – Вересаевское сельское поселение).

Административный центр – село Вересаево.

3. Определить, что населенные пункты село Веселовка, село Властное, село Наташино, село Порфирьевка образуют муниципальное образование с видом "сельское поселение" (далее в приложениях – Веселовское сельское поселение).

Административный центр – село Веселовка.

4. Определить, что населенные пункты село Виноградово, село Ветровка образуют муниципальное образование с видом "сельское поселение" (далее в приложениях – Виноградовское сельское поселение).

Административный центр – село Виноградово.

5. Определить, что населенные пункты село Воробьево, село Фурманово, село Шаумян, село Шишкино образуют муниципальное образование с видом "сельское поселение" (далее в приложениях – Воробьевское сельское поселение).

Административный центр – село Воробьево.

6. Определить, что населенные пункты село Геройское, село Яркое образуют муниципальное образование с видом "сельское поселение" (далее в приложениях – Геройское сельское поселение).

Административный центр – село Геройское.

7. Определить, что населенные пункты село Добрушино, село Елизаветово, село Известковое, село Солдатское, село Шалаши образуют муниципальное образование с видом "сельское поселение" (далее в приложениях – Добрушинское сельское поселение).

Административный центр – село Добрушино.

8. Определить, что населенные пункты село Зерновое, село Низинное образуют муниципальное образование с видом "сельское поселение" (далее в приложениях – Зерновское сельское поселение).

Административный центр – село Зерновое.

9. Определить, что населенные пункты село Ивановка, село Жаворонки образуют муниципальное образование с видом "сельское поселение" (далее в приложениях – Ивановское сельское поселение).

Административный центр – село Ивановка.

10. Определить, что населенные пункты село Кольцово, село Огневое, село Нива образуют муниципальное образование с видом "сельское поселение" (далее в приложениях – Кольцовское сельское поселение).

Административный центр – село Кольцово.

11. Определить, что населенные пункты село Крайнее, село Вершинное, село Трудовое образуют муниципальное образование с видом "сельское поселение" (далее в приложениях – Крайненское сельское поселение).

Административный центр – село Крайнее.

12. Определить, что населенные пункты село Крымское, село Валентиново, село Игоревка, село Степное образуют муниципальное образование с видом "сельское поселение" (далее в приложениях – Крымское сельское поселение).

Административный центр – село Крымское.

13. Определить, что населенные пункты село Лесновка, село Владимирова, село Гаршино, село Куликовка, село Прибрежное образуют муниципальное образование с видом "сельское поселение" (далее в приложениях – Лесновское сельское поселение).

Административный центр – село Лесновка.

14. Определить, что населенные пункты село Митяево, село Долинка, село Журавли, село Листовое, село Шелковичное образуют муниципальное образование с видом "сельское поселение" (далее в приложениях – Митяевское сельское поселение).

Административный центр – село Митяево.

15. Определить, что населенные пункты село Молочное, село Абрикосовка, село Витино образуют муниципальное образование с видом "сельское поселение" (далее в приложениях – Молочненское сельское поселение).

Административный центр – село Молочное.

16. Определить, что населенные пункты село Орехово, село Михайловка, село Червоное, село Чеботарка образуют муниципальное образование с видом "сельское поселение" (далее в приложениях – Ореховское сельское поселение).

Административный центр – село Орехово.

17. Определить, что населенные пункты село Охотниково, село Громовка, село Карьерное, село Наумовка, село Орлянка, село Рунное образуют муниципальное образование с видом "сельское поселение" (далее в приложениях – Охотниковское сельское поселение).

Административный центр – село Охотниково.

18. Определить, что населенные пункты село Ромашкино, село Колоски образуют муниципальное образование с видом "сельское поселение" (далее в приложениях – Ромашкинское сельское поселение).

Административный центр – село Ромашкино.

19. Определить, что населенные пункты село Сизовка, село Водопойное, село Ильинка, село Луговое образуют муниципальное образование с видом "сельское поселение" (далее в приложениях – Сизовское сельское поселение).

Административный центр – село Сизовка.

20. Определить, что населенные пункты село Столбовое, село Лушино образуют муниципальное образование с видом "сельское поселение" (далее в приложениях – Столбовское сельское поселение).

Административный центр – село Столбовое.

21. Определить, что населенные пункты село Суворовское, село Великое, село Желтокаменка, село Каменоломня, село Лиманное, село Победное, село Туннельное образуют муниципальное образование с видом "сельское поселение" (далее в приложениях – Суворовское сельское поселение).

Административный центр – село Суворовское.

22. Определить, что населенный пункт село Уютное образует муниципальное образование с видом "сельское поселение" (далее в приложениях – Уютненское сельское поселение).

Административный центр – село Уютное.

23. Определить, что населенный пункт село Фрунзе образует муниципальное образование с видом "сельское поселение" (далее в приложениях – Фрунзенское сельское поселение).

Административный центр – село Фрунзе.

24. Определить, что населенные пункты село Штормовое, село Крыловка, село Поповка, село Приветное, село Хуторок образуют муниципальное образование с видом "сельское поселение" (далее в приложениях – Штормовское сельское поселение).

Административный центр – село Штормовое.

25. Определить, что сельские поселения, указанные в частях 1–24 настоящей статьи, образуют муниципальное образование с видом "муниципальный район" с административным центром – город Саки (далее в приложениях – Сакский район).

26. Установить границы муниципальных образований, указанных в частях 1–25 настоящей статьи, согласно Приложению 22 к настоящему Закону, содержащему текстовые и графические описания месторасположения границ муниципальных образований.

## Статья 24

1. Определить, что населенные пункты поселок городского типа Гвардейское, село Красная Зорька, село Маленькое, село Новый Сад, село Софиевка образуют муниципальное образование с видом "сельское поселение" (далее в приложениях – Гвардейское сельское поселение).

Административный центр – поселок городского типа Гвардейское.

2. Определить, что населенные пункты поселок городского типа Николаевка, село Александровка, село Винницкое, село Ключевое, село Петровка, село Раздолье, село Тепловка образуют муниципальное образование с видом "сельское поселение" (далее в приложениях – Николаевское сельское поселение).

Административный центр – поселок городского типа Николаевка.

3. Определить, что населенные пункты поселок городского типа Молодежное, село Солнечное образуют муниципальное образование с видом "сельское поселение" (далее в приложениях – Молодеженское сельское поселение).

Административный центр – поселок городского типа Молодежное.

4. Определить, что населенный пункт поселок Школьное образует муниципальное образование с видом "сельское поселение" (далее в приложениях – Школьное сельское поселение).

Административный центр – поселок Школьное.

5. Определить, что населенные пункты село Доброе, село Андрусово, село Заречное, село Краснолесье, село Лозовое, село Мраморное, село Перевальное, село Петропавловка, село Пионерское, село Привольное, село Ферсманово, село Чайковское образуют муниципальное образование с видом "сельское поселение" (далее в приложениях – Добровское сельское поселение).

Административный центр – село Доброе.

6. Определить, что населенные пункты село Донское, село Верхнекурбанное, поселок Давыдово, село Дмитрово, село Кленовка, село Нижнекурбанное, село Спокойное образуют муниципальное образование с видом "сельское поселение" (далее в приложениях – Донское сельское поселение).

Административный центр – село Донское.

7. Определить, что населенные пункты село Журавлевка, село Сторожевое, село Сумское образуют муниципальное образование с видом "сельское поселение" (далее в приложениях – Журавлевское сельское поселение).

Административный центр – село Журавлевка.

8. Определить, что населенные пункты село Кольчугино, село Прудовое, село Равнополе образуют муниципальное образование с видом "сельское поселение" (далее в приложениях – Кольчугинское сельское поселение).

Административный центр – село Кольчугино.

9. Определить, что населенные пункты село Мазанка, село Красновка, село Лесноселье, село Опушки, село Соловьевка образуют муниципальное образование с видом "сельское поселение" (далее в приложениях – Мазанское сельское поселение).

Административный центр – село Мазанка.

10. Определить, что населенные пункты село Мирное, село Белоглинка, село Грушевое образуют муниципальное образование с видом "сельское поселение" (далее в приложениях – Мирновское сельское поселение).

Административный центр – село Мирное.

11. Определить, что населенные пункты село Новоандреевка, село Сухоречье, село Харитоновка образуют муниципальное образование с видом "сельское поселение" (далее в приложениях – Новоандреевское сельское поселение).

Административный центр – село Новоандреевка.

12. Определить, что населенный пункт село Новоселовка образует муниципальное образование с видом "сельское поселение" (далее в приложениях – Новоселовское сельское поселение).

Административный центр – село Новоселовка.

13. Определить, что населенные пункты село Первомайское, село Красное, село Чайкино образуют муниципальное образование с видом "сельское поселение" (далее в приложениях – Первомайское сельское поселение).

Административный центр – село Первомайское.

14. Определить, что населенные пункты село Перово, село Веселое, село Дубки, село Залесье, село Каштановое, село Кизиловое, село Клиновка, село Ключи, село Константиновка, село Молочное, село Новониколаевка, село Обрыв, село Партизанское, село Теплое, село Топольное, село Украинка образуют муниципальное образование с видом "сельское поселение" (далее в приложениях – Перовское сельское поселение).

Административный центр – село Перово.

15. Определить, что населенные пункты село Пожарское, село Водное, село Демьяновка, село Лекарственное образуют муниципальное образование с видом "сельское поселение" (далее в приложениях – Пожарское сельское поселение).

Административный центр – село Пожарское.

16. Определить, что населенные пункты село Родниково, село Аркадьевка, село Кубанское, село Курганное, село Новый Мир, село Шафранное образуют муниципальное образование с видом "сельское поселение" (далее в приложениях – Родниковское сельское поселение).

Административный центр – село Родниково.

17. Определить, что населенные пункты село Скворцово, село Колодезное, село Межгорное, село Передовое образуют муниципальное образование с видом "сельское поселение" (далее в приложениях – Скворцовское сельское поселение).

Административный центр – село Скворцово.

18. Определить, что населенные пункты село Трудовое, поселок Айкаван, село Акрополис, село Ана-Юрт, село Денисовка, село Дружное, село Ивановка, село Лазаревка, село Строгоновка образуют муниципальное образование с видом "сельское поселение" (далее в приложениях – Трудовское сельское поселение).

Административный центр – село Трудовое.

19. Определить, что населенные пункты село Укромное, село Совхозное образуют муниципальное образование с видом "сельское поселение" (далее в приложениях – Укромновское сельское поселение).

Административный центр – село Укромное.

20. Определить, что населенные пункты село Урожайное, село Живописное образуют муниципальное образование с видом "сельское поселение" (далее в приложениях – Урожайновское сельское поселение).

Административный центр – село Урожайное.

21. Определить, что населенные пункты село Чистенькое, село Камышинка, село Левадки, село Новозбурьевка, село Трехпрудное, село Трудолюбово, село Фонтаны образуют муниципальное образование с видом "сельское поселение" (далее в приложениях – Чистенское сельское поселение).

Административный центр – село Чистенькое.

22. Определить, что населенные пункты село Широкое, село Дивное, село Куприно, село Пролетное образуют муниципальное образование с видом "сельское поселение" (далее в приложениях – Широковское сельское поселение).

Административный центр – село Широкое.

23. Определить, что сельские поселения, указанные в частях 1–22 настоящей статьи, образуют муниципальное образование с видом "муниципальный район" с административным центром – город Симферополь (далее в приложениях – Симферопольский район).

24. Установить границы муниципальных образований, указанных в частях 1–23 настоящей статьи, согласно Приложению 23 к настоящему Закону, содержащему текстовые и графические описания месторасположения границ муниципальных образований.

## Статья 25

1. Определить, что населенный пункт поселок городского типа Советский образует муниципальное образование с видом "сельское поселение" (далее в приложениях – Советское сельское поселение).

Административный центр – поселок городского типа Советский.

2. Определить, что населенные пункты село Дмитровка, село Ровенки образуют муниципальное образование с видом "сельское поселение" (далее в приложениях – Дмитровское сельское поселение).

Административный центр – село Дмитровка.

3. Определить, что населенные пункты село Заветное, село Пчельники образуют муниципальное образование с видом "сельское поселение" (далее в приложениях – Заветненское сельское поселение).

Административный центр – село Заветное.

4. Определить, что населенные пункты село Ильичево, село Восточное, село Георгиевка, село Дятловка, село Надежда, село Речное, село Шахтино образуют муниципальное образование с видом "сельское поселение" (далее в приложениях – Ильичевское сельское поселение)".

Административный центр – село Ильичево.

5. Определить, что населенные пункты село Красногвардейское, село Лоховка, село Лучевое образуют муниципальное образование с видом "сельское поселение" (далее в приложениях – Красногвардейское сельское поселение).

Административный центр – село Красногвардейское.

6. Определить, что населенные пункты село Краснофлотское, село Варваровка, село Лебединка, село Марково образуют муниципальное образование с видом "сельское поселение" (далее в приложениях – Краснофлотское сельское поселение).

Административный центр – село Краснофлотское.

7. Определить, что населенные пункты село Некрасовка, село Октябрьское образуют муниципальное образование с видом "сельское поселение" (далее в приложениях – Некрасовское сельское поселение).

Административный центр – село Некрасовка.

8. Определить, что населенные пункты село Пруды, село Привольное образуют муниципальное образование с видом "сельское поселение" (далее в приложениях – Прудовское сельское поселение).

Административный центр – село Пруды.

9. Определить, что населенные пункты село Пушкино, село Маковка образуют муниципальное образование с видом "сельское поселение" (далее в приложениях – Пушкинское сельское поселение).

Административный центр – село Пушкино.

10. Определить, что населенные пункты село Урожайное, село Присивашное образуют муниципальное образование с видом "сельское поселение" (далее в приложениях – Урожайновское сельское поселение).

Административный центр – село Урожайное.

11. Определить, что населенные пункты село Чапаевка, село Коломенское, село Николаевка, село Новый Мир, село Новоселовка, село Хлебное образуют муниципальное образование с видом "сельское поселение" (далее в приложениях – Чапаевское сельское поселение).

Административный центр – село Чапаевка.

12. Определить, что населенные пункты село Черноземное, село Алмазное, село Демьяновка, село Корнеевка, село Раздольное образуют муниципальное образование с видом "сельское поселение" (далее в приложениях – Черноземненское сельское поселение).

Административный центр – село Черноземное.

13. Определить, что сельские поселения, указанные в частях 1–12 настоящей статьи, образуют муниципальное образование с видом "муниципальный район" с административным центром – поселок городского типа Советский (далее в приложениях – Советский район).

14. Установить границы муниципальных образований, указанных в частях 1–13 настоящей статьи, согласно Приложению 24 к настоящему Закону, содержащему текстовые и графические описания месторасположения границ муниципальных образований.

## Статья 26

1. Определить, что населенный пункт поселок городского типа Черноморское образует муниципальное образование с видом "сельское поселение" (далее в приложениях – Черноморское сельское поселение).

Административный центр – поселок городского типа Черноморское.

2. Определить, что населенные пункты село Далекое, село Владимировка, село Журавлевка, село Зоряное, село Северное образуют муниципальное образование с видом "сельское поселение" (далее в приложениях – Далековское сельское поселение).

Административный центр – село Далекое.

3. Определить, что населенные пункты село Кировское, село Дозорное, село Задорное, поселок Низовка образуют муниципальное образование с видом "сельское поселение" (далее в приложениях – Кировское сельское поселение).

Административный центр – село Кировское.

4. Определить, что населенные пункты село Красная Поляна, село Внуково, село Кузнецкое образуют муниципальное образование с видом "сельское поселение" (далее в приложениях – Краснополянское сельское поселение).

Административный центр – село Красная Поляна.

5. Определить, что населенные пункты село Красноярское, село Ленское образуют муниципальное образование с видом "сельское поселение" (далее в приложениях – Красноярское сельское поселение).

Административный центр – село Красноярское.

6. Определить, что населенные пункты село Медведево, поселок Озеровка образуют муниципальное образование с видом "сельское поселение" (далее в приложениях – Медведевское сельское поселение).

Административный центр – село Медведево.

7. Определить, что населенные пункты село Межводное, село Водопойное, село Зайцево, село Новоульяновка, село Снежное образуют муниципальное образование с видом "сельское поселение" (далее в приложениях – Межводненское сельское поселение).

Административный центр – село Межводное.



8. Определить, что населенные пункты село Новоивановка, село Хмелево образуют муниципальное образование с видом "сельское поселение" (далее в приложениях – Новоивановское сельское поселение).

Административный центр – село Новоивановка.

9. Определить, что населенные пункты село Новосельское, село Артемовка образуют муниципальное образование с видом "сельское поселение" (далее в приложениях – Новосельское сельское поселение).

Административный центр – село Новосельское.

10. Определить, что населенные пункты село Окуневка, село Громово, село Знаменское, село Красносельское, село Марьино образуют муниципальное образование с видом "сельское поселение" (далее в приложениях – Окуневское сельское поселение).

Административный центр – село Окуневка.

11. Определить, что населенные пункты село Оленевка, село Калиновка, село Маяк образуют муниципальное образование с видом "сельское поселение" (далее в приложениях – Оленевское сельское поселение).

Административный центр – село Оленевка.

12. Определить, что сельские поселения, указанные в частях 1–11 настоящей статьи, образуют муниципальное образование с видом "муниципальный район" с административным центром – поселок городского типа Черноморское (далее в приложениях – Черноморский район).

13. Установить границы муниципальных образований, указанных в частях 1–12 настоящей статьи, согласно Приложению 25 к настоящему Закону, содержащему текстовые и графические описания месторасположения границ муниципальных образований.

## Статья 27

Признать утратившими силу:

1) Закон Республики Крым от 5 июня 2014 года № 15-ЗРК "Об установлении границ муниципальных образований и статусе муниципальных образований в Республике Крым" (Ведомости Государственного Совета Республики Крым, 2014, № 1, ст. 82, № 2, ст. 109, № 5, ст. 536; 2015, № 4, ст. 159; 2019, № 6, ст. 343; 2021, № 7–8, ст. 356);

2) статью 3 Закона Республики Крым от 14 августа 2014 года № 52-ЗРК "О внесении изменений в отдельные законы Республики Крым" (Ведомости Государственного Совета Республики Крым, 2014, № 2, ст. 109; 2016, № 11, ст. 546);

3) статью 3 Закона Республики Крым от 15 декабря 2014 года № 32-ЗРК/2014 "О внесении изменений в некоторые законы Республики Крым" (Ведомости Государственного Совета Республики Крым, 2014, № 5, ст. 536);

4) Закон Республики Крым от 5 мая 2015 года № 93-ЗРК/2015 "О внесении изменения в Закон Республики Крым от 5 июня 2014 года № 15-ЗРК "Об установлении границ муниципальных образований и статусе

муниципальных образований в Республике Крым" (Ведомости Государственного Совета Республики Крым, 2015, № 4, ст. 159);

5) Закон Республики Крым от 1 июля 2019 года № 622-ЗРК/2019 "О внесении изменения в статью 13 Закона Республики Крым "Об установлении границ муниципальных образований и статусе муниципальных образований в Республике Крым" (Ведомости Государственного Совета Республики Крым, 2019, № 6, ст. 343);

6) Закон Республики Крым от 25 августа 2021 года № 212-ЗРК/2021 "О внесении изменения в статью 16 Закона Республики Крым "Об установлении границ муниципальных образований и статусе муниципальных образований в Республике Крым" (Ведомости Государственного Совета Республики Крым, 2021, № 7–8, ст. 356).

## Статья 28

Настоящий Закон вступает в силу со дня его официального опубликования.

Глава Республики Крым

С. АКСЁНОВ



г. Симферополь,  
2 июля 2025 года  
№ 68-ЗРК/2025

Приложение 1  
к Закону Республики Крым  
от 2 июля 2025 года № 68-ЗРК/2025

Городской округ Джанкой

Начальной точкой границы городского округа Джанкой является точка 1, расположенная на стыке границ муниципальных образований Изумрудновского и Масловского сельских поселений Джанкойского района и городского округа Джанкой.

От точки 1 граница проходит в юго-восточном направлении на протяжении 1150 м по территории Масловского сельского поселения Джанкойского района и городского округа Джанкой вдоль линии электропередач до точки 3, расположенной на стыке границ муниципальных образований Изумрудновского и Масловского сельских поселений Джанкойского района и городского округа Джанкой.

От точки 3 граница проходит на юго-запад по территории Изумрудновского сельского поселения Джанкойского района и городского округа Джанкой на протяжении 390 м по лесополосе до точки 6 автомобильная дорога.

От точки 6 граница проходит на юго-запад на протяжении 1177 м вдоль автомобильной дороги до точки 13 переулок Больничный.

От точки 13 граница проходит в юго-восточном направлении на протяжении 511,6 м по переулку Больничный до точки 20 автодорога Джанкой – Феодосия – Керчь.

От точки 20 граница проходит в юго-восточном направлении на протяжении 1530 м вдоль автомобильной дороги Джанкой – Феодосия – Керчь до точки 56 река Мироновка.

От точки 56 граница проходит в северо-восточном направлении на протяжении 1186 м по реке Мироновка до точки 75 полевая дорога.

От точки 75 граница проходит в северо-восточном направлении на протяжении 226,5 м по полевой дороге до точки 83 улица Изумрудненская.

От точки 83 граница проходит в восточном направлении на протяжении 265 м по улице Изумрудненская до точки 90 сельскохозяйственные угодья.

От точки 90 граница проходит в восточном направлении на протяжении 288,2 м по территории сельскохозяйственных угодий до точки 93 автомобильная дорога Симферополь – Алушта – Ялта.

От точки 93 граница проходит в юго-западном направлении на протяжении 2260 м по автомобильной дороге Симферополь – Алушта – Ялта до точки 118 пересечение автомобильных дорог Симферополь – Алушта – Ялта и Джанкой – Феодосия – Керчь.

От точки 118 граница проходит в северо-восточном направлении на протяжении 1080 м по автомобильной дороге Джанкой – Феодосия – Керчь до точки 132, расположенной на стыке границ муниципальных образований Изумрудновского и Победненского сельских поселений Джанкойского муниципального района Республики Крым и городского округа Джанкой Республики Крым.

От точки 132 граница проходит на восток на протяжении 1270 м по территории Победненского сельского поселения Джанкойского района и городского округа Джанкой, по автомобильной дороге Джанкой – Феодосия – Керчь до точки 140 Северо-Крымский канал.

От точки 140 граница проходит на юг на протяжении 2570 м вдоль Северо-Крымского канала до точки 156 сельскохозяйственные угодья.

От точки 156 граница проходит в юго-западном направлении на протяжении 2110 м по территории сельскохозяйственных угодий, пересекая железнодорожные пути, до точки 164, расположенной на стыке границ муниципальных образований Изумрудновского и Победненского сельских поселений Джанкойского района и городского округа Джанкой.

От точки 164 граница проходит в северо-западном направлении на протяжении 1690 м по территории Изумрудновского сельского поселения Джанкойского района и городского округа Джанкой, по лесопосадке вдоль железнодорожных путей до точки 170 сельскохозяйственные угодья.

От точки 170 граница проходит в западном направлении на протяжении 1150 м по территории сельскохозяйственных угодий до точки 176.

От точки 176 граница проходит в западном направлении на протяжении 760 м по степной растительности, пересекая автодорогу Симферополь – Алушта – Ялта и железнодорожные пути, до точки 188, расположенной на стыке границ муниципальных образований Изумрудновского и Мирновского сельских поселений Джанкойского района и городского округа Джанкой.

От точки 188 граница проходит в западном направлении на протяжении 1500 м, пересекая автодорогу Симферополь – Алушта – Ялта и железнодорожные пути, до точки 213, расположенной на стыке границ муниципальных образований Изумрудновского и Мирновского сельских поселений Джанкойского района и городского округа Джанкой.

От точки 213 граница проходит в северо-восточном направлении на протяжении 953,7 м по территории Изумрудновского сельского поселения Джанкойского района и городского округа Джанкой, по улице Промышленная до точки 223 село Мичуриновка.

От точки 223 граница проходит в северо-восточном направлении на протяжении 1436 м по территории садовых участков вокруг села Мичуриновка Изумрудновского сельского поселения Джанкойского района до точки 245 автодорога.

От точки 245 граница проходит на север на протяжении 136,3 м вдоль автодороги до точки 248 пересечение автомобильной и полевой дорог.

От точки 248 граница проходит на запад на протяжении 530,5 м вдоль полевой дороги до точки 255 улица Лесная.

От точки 255 граница проходит на северо-восток на протяжении 976,7 м по улице Лесная до точки 264 полевая дорога.

От точки 264 граница проходит на северо-восток на протяжении 388,9 м по полевой дороге до точки 270, расположенной на стыке границ муниципальных образований Изумрудновского и Мирновского сельских поселений Джанкойского района и городского округа Джанкой.

От точки 270 граница проходит на северо-восток на протяжении 2059 м по территории Мирновского сельского поселения Джанкойского района и городского округа Джанкой, по реке Мирновка до точки 298 улица Тимошенко.

От точки 298 граница проходит на северо-восток на протяжении 155,1 м по улице Тимошенко до точки 299 территория садовых участков.

От точки 299 граница проходит на северо-восток на протяжении 488,4 м по территории садовых участков до точки 310 канал.

От точки 310 граница проходит на северо-запад на протяжении 216 м вдоль канала до точки 314, расположенной на стыке границ муниципальных образований Изумрудновского и Мирновского сельских поселений Джанкойского района и городского округа Джанкой.

От точки 314 граница проходит в северном направлении на протяжении 290 м по окраине села Днепровка до точки 317 автодорога Джанкой – Феодосия – Керчь.

От точки 317 граница проходит в северо-западном направлении на протяжении 1370 м по автодороге Джанкой – Феодосия – Керчь до точки 328 пересечение автомобильной и полевой дорог.

От точки 328 граница проходит на север на протяжении 1399 м по лесополосе до точки 1, расположенной на стыке границ муниципальных образований Изумрудновского и Масловского сельских поселений Джанкойского района и городского округа Джанкой.



Приложение 2  
к Закону Республики Крым  
от 2 июля 2025 года № 68-ЗРК/2025

Городской округ Евпатория

Городской округ Евпатория состоит из четырех контуров, начальной точкой границы первого контура городского округа Евпатория является точка 1, расположенная на пересечении полевой дороги и Черноморского шоссе.

От точки 1 граница проходит на восток на протяжении 620 м по полевой дороге с южной стороны мусульманского кладбища до точки 17 линии электропередачи.

От точки 17 граница проходит на север на протяжении 786,4 м вдоль линии электропередачи по западной стороне мкрн Исмаил-Бей городского округа Евпатория до точки 26 пересечение линий электропередачи.

От точки 26 граница проходит в восточном направлении на протяжении 1095 м вдоль линии электропередачи по северной стороне мкрн Исмаил-Бей городского округа Евпатория до точки 28 автодорога Красноярское шоссе.

От точки 28 граница проходит в северном направлении на протяжении 308,5 м вдоль автодороги Красноярское шоссе до точки 29.

От точки 29 граница проходит в восточном направлении на протяжении 330 м, пересекая Красноярское шоссе по полевой дороге до точки 31.

От точки 31 граница проходит в северном направлении на протяжении 505 м по территории промзоны до точки 44 территории жилого массива Спутник.

От точки 44 граница проходит в юго-восточном направлении на протяжении 2810 м по северной стороне территории жилого массива Спутник до точки 59 железнодорожные пути.

От точки 59 граница проходит на юго-запад на протяжении 670 м вдоль железнодорожных путей до точки 69 территории промышленной зоны.

От точки 69 граница проходит на восток на протяжении 700 м по территории промышленной зоны до точки 85 береговая линия озера Сасык.

От точки 85 граница проходит в юго-восточном направлении на протяжении 6290 м по береговой линии озера Сасык до точки 312 дамба озера Сасык.

От точки 312 граница проходит в юго-восточном направлении на протяжении 910 м по дамбе озера Сасык до точки 321, расположенной на стыке границ муниципальных образований Лесновского сельского поселения Сакского района и городского округа Евпатория.

От точки 321 граница проходит в юго-восточном направлении на протяжении 1690 м по территории Суворовского, Лесновского сельских поселений Сакского района и городского округа Евпатория по грунтовой дороге,

идущей вдоль автодороги Симферополь – Евпатория, до точки 360 пересечение автомобильной и грунтовой дорог.

От точки 360 граница проходит на северо-восток на протяжении 420 м по сельскохозяйственным угодьям до точки 361 береговая линия озера Солевое.

От точки 361 граница проходит на юго-восток на протяжении 2030 м вдоль береговой линии озера Солевое до точки 382 грунтовая дорога.

От точки 382 граница проходит на юго-запад на протяжении 660 м по грунтовой дороге до точки 390 железнодорожные пути.

От точки 390 граница проходит на юго-восток на протяжении 4300 м по железнодорожному пути до точки 458 грунтовая дорога.

От точки 458 граница проходит в юго-западном направлении на протяжении 500 м по грунтовой дороге до точки 459, расположенной на стыке границ муниципальных образований Лесновского сельского поселения Сакского района и городского округа Евпатория.

От точки 459 граница проходит на северо-запад на протяжении 26410 м по территории городского округа Евпатория Республики Крым, по берегу Каламитского залива Черного моря до точки 1069, расположенной на стыке границ муниципальных образований Уютненского сельского поселения Сакского района и городского округа Евпатория.

От точки 1069 граница проходит на северо-восток на протяжении 530 м по территории Уютненского сельского поселения Сакского района и городского округа Евпатория по грунтовой дороге до точки 1072 пересечение грунтовой дороги и улицы Аллея Дружбы.

От точки 1072 граница проходит на северо-восток на протяжении 380 м по улице Аллея Дружбы до точки 1073 пересечение улиц Каламицкая, Прибрежная и улицы Аллея Дружбы.

От точки 1073 граница проходит на северо-запад на протяжении 140 м по улице Каламицкая до точки 1074 пересечение улиц Голубая Волна и Штормовая.

От точки 1074 граница проходит на северо-восток на протяжении 460 м по улице Штормовая до точки 1082 пересечение улиц Вишневая и Штормовая.

От точки 1082 граница проходит на восток на протяжении 180 м по улице Вишневая до точки 1084 пересечение улиц Вишневая, Садовая и Виноградная.

От точки 1084 граница проходит на северо-восток на протяжении 550 м по улице Садовая до точки 1090 полевая дорога.

От точки 1090 граница проходит на северо-восток на протяжении 4810 м по полевой дороге по северной стороне пгт Заозерное городского округа Евпатория Республики Крым до точки 1154 сельскохозяйственные угодья.

От точки 1154 граница проходит на северо-восток на протяжении 1820 м по территории сельскохозяйственных угодий до точки 1184 территория промышленной зоны.

От точки 1184 граница проходит на север на протяжении 1400 м, пересекая автодорогу, по территории промышленной зоны до точки 1188 автодорога.



От точки 1188 граница проходит на север на протяжении 1200 м, вдоль автодороги на новое кладбище до точки 1190, расположенной на стыке границ муниципальных образований Суворовского, Уютненского сельских поселений Сакского района и городского округа Евпатория.

От точки 1190 граница проходит в восточном направлении на протяжении 900 м по территории Суворовского сельского поселения Сакского района и городского округа Евпатория, по территории сельскохозяйственных угодий с северной стороны нового кладбища до точки 1204 улица Западная жилого массива Спутник-2.

От точки 1204 граница проходит на северо-восток на протяжении 440 м вдоль улицы Западная жилого массива Спутник-2 до точки 1217 полевая дорога.

От точки 1217 граница проходит в восточном направлении на протяжении 620 м по полевой дороге до точки 1221 пересечение полевых дорог.

От точки 1221 граница проходит на север-восток на протяжении 250 м по полевой дороге до точки 1222 пересечение полевой дороги и Черноморского шоссе.

От точки 1222 граница проходит на северо-запад на протяжении 1300 м вдоль Черноморского шоссе до точки 1 пересечение полевой дороги и Черноморского шоссе.

Вторым контуром городского округа Евпатория является поселок городского типа Мирный. Начальной точкой границы контура с точки 1231, расположенной на береговой линии озера Донузлав.

От точки 1231 граница проходит в юго-восточном направлении на протяжении 3470 м по береговой линии озера Донузлав до точки 1354 оросительный канал.

От точки 1354 граница проходит в юго-восточном направлении на протяжении 270 м вдоль оросительного канала до точки 1359 автодорога.

От точки 1359 граница проходит в северо-восточном направлении на протяжении 1880 м вдоль автодороги до точки 1373 промышленная зона.

От точки 1373 граница проходит в северо-восточном направлении на протяжении 1530 м вокруг территории промышленной зоны до точки 1423 автодорога на село Крыловка.

От точки 1423 граница проходит в юго-западном направлении на протяжении 190 м по автодороге на село Крыловка до точки 1425 пересечение автомобильных дорог.

От точки 1425 граница проходит в юго-западном направлении на протяжении 2363 м по автодороге на пгт Мирный до точки 1435 оросительный канал.

От точки 1435 граница проходит в юго-восточном направлении на протяжении 930 м вдоль оросительного канала до точки 1441 полевая дорога.

От точки 1441 граница проходит на юг на протяжении 1120 м по полевой дороге до точки 1447 полевая дорога.

От точки 1447 граница проходит в северо-западном направлении на протяжении 4320 м по полевой дороге до точки 1511 автомобильная дорога.

От точки 1511 внутренняя граница проходит в южном направлении на протяжении 735 м вдоль грунтовой дороги до точки 1525 полевая дорога.

От точки 1525 внутренняя граница проходит в юго-восточном направлении на протяжении 770 м по полевой дороге до точки 1543 автомобильная дорога на пгт Мирный.

От точки 1543 внутренняя граница проходит в восточном направлении на протяжении 180 м по автомобильной дороге до точки 1547 полевая дорога.

От точки 1547 внутренняя граница проходит в юго-западном направлении на протяжении 223 м по полевой дороге до точки 1553 автодорога.

От точки 1553 внутренняя граница проходит в юго-западном направлении на протяжении 1226 м по автодороге до точки 1563 полевая дорога.

От точки 1563 внутренняя граница проходит в северном направлении на протяжении 1270 м по полевой дороге с западной стороны пгт Мирный до точки 1589 грунтовая дорога.

От точки 1589 внутренняя граница проходит в северном направлении на протяжении 990 м по грунтовой дороге до точки 1595 полевая дорога.

От точки 1595 внутренняя граница проходит в западном направлении на протяжении 340 м по полевой дороге до точки 1601 автодорога.

От точки 1601 внутренняя граница проходит в северо-западном направлении на протяжении 690 м, пересекая автодорогу, далее по западной границе СНТ Донузлав до точки 1608 береговая линия озера Донузлав.

От точки 1608 внутренняя граница проходит в северо-восточном направлении на протяжении 2401 м, по береговой линии озера Донузлав до точки 1231.

Третьим контуром городского округа Евпатория является поселок городского типа Новоозерное. Начальной точкой границы контура с точки 1742, расположенной на стыке границ муниципальных образований Штурмовского, Веселовского сельских поселений Сакского района и городского округа Евпатория.

От точки 1742 граница проходит на юго-восток на протяжении 1670 м по береговой линии озера Донузлав до точки 1819 автомобильная дорога.

От точки 1819 граница проходит на север на протяжении 290 м по автомобильной дороге до точки 1824 береговая линия озера Донузлав.

От точки 1824 граница проходит на северо-запад на протяжении 4610 м по береговой линии озера Донузлав до точки 1955 полевая дорога.

От точки 1955 граница проходит на юго-восток на протяжении 1500 м по полевой дороге, проходящей через промышленную зону, до точки 1966 автомобильная дорога.

От точки 1966 граница проходит на юго-запад на протяжении 890 м по полевой дороге вокруг садоводческого товарищества "Ветерок" до точки 2000 пересечение автомобильных дорог.

От точки 2000 граница проходит на юго-запад на протяжении 1850 м по улице Донузлавская с южной стороны садоводческих товариществ "Скалистый и Родники" до точки 2016 полевой дороге.

От точки 2016 граница проходит в юго-западном направлении на протяжении 820 метров по полевой дороге вокруг гаражного кооператива "Якорь" до точки 2021 улица Донузлавская.

От точки 2021 граница проходит в западном направлении на протяжении 410 м по улице Донузлавская до точки 2022 полевая дорога.

От точки 2022 граница проходит на юг на протяжении 380 м по полевой дороге до точки 2023, расположенной на стыке границ муниципальных образований Веселовского и Штормовского сельских поселений Сакского района и городского округа Евпатория.

От точки 2023 граница проходит в юго-западном направлении на протяжении 1020 м по территории Веселовского сельского поселения Сакского района и городского округа Евпатория через сельскохозяйственные угодья до точки 2029 автомобильная дорога.

От точки 2029 граница проходит в юго-западном направлении на протяжении 1000 м по автомобильной дороге до точки 2044 промышленная зона.

От точки 2044 граница проходит в северо-западном направлении на протяжении 420 м по территории промышленной зоны до точки 2049 береговая линия озера Донузлав.

От точки 2049 граница проходит в северном направлении на протяжении 2980 м по береговой линии озера Донузлав до точки 1742, расположенной на стыке границ муниципальных образований Штормовского и Веселовского сельских поселений Сакского района и городского округа Евпатория.

Четвертым контуром городского округа Евпатория является поселок городского типа Мирный. Начальной точкой границы контура с точки 2097.

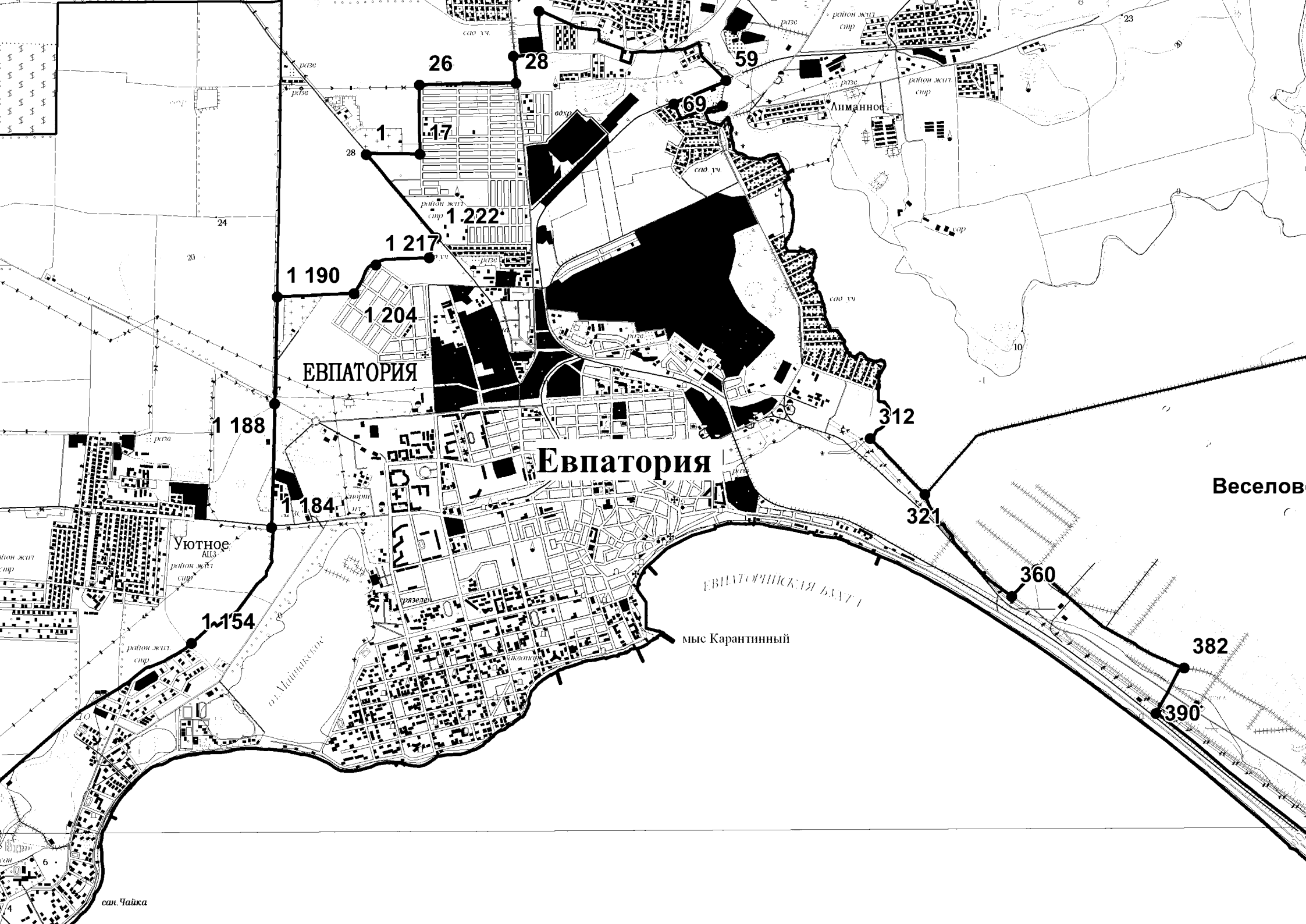
От точки 2097 граница проходит в северо-восточном направлении на протяжении 1280 м по береговой линии со стороны озера Донузлав до точки 2075.

От точки 2075 граница проходит в юго-западном направлении на протяжении 60 м по береговой линии со стороны озера Донузлав до точки 2076 улица Морская.

От точки 2076 граница проходит в юго-восточном направлении на протяжении 130 м по улице Морская до точки 2078 промышленная территория.

От точки 2078 внутренняя граница проходит в юго-западном направлении на протяжении 240 м по промышленной территории до точки 2080 берег со стороны Черного моря.

От точки 2080 внутренняя граница проходит в северо-западном направлении на протяжении 1120 м по берегу Черного моря до точки 2097 берег со стороны Черного моря.



ЕВПАТОРИЯ

Евпатория

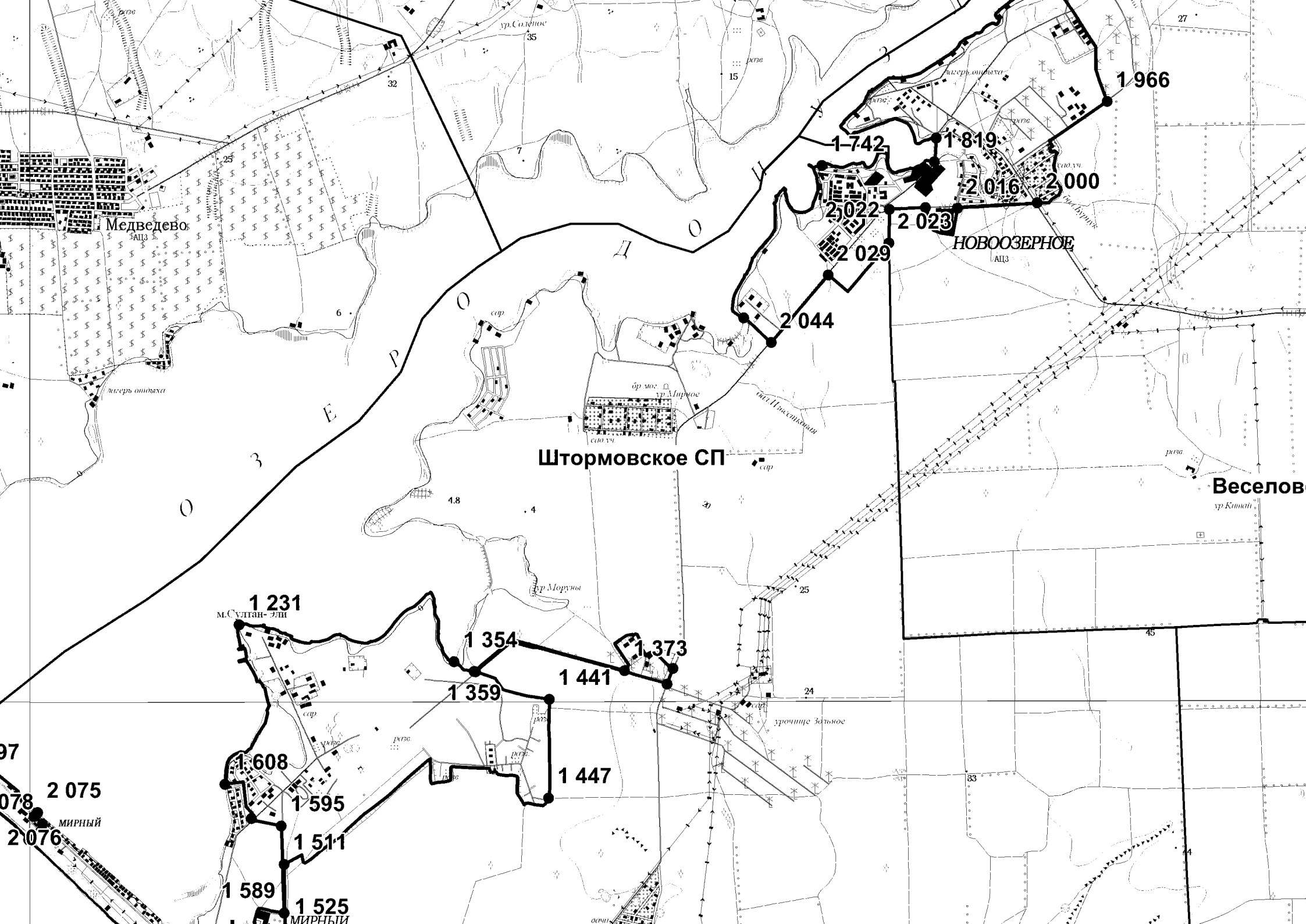
Веселов

ЕВПАТОРИЙСКАЯ БУХТА

мыс Карантинный

Уютное

сан. Чайка



Приложение 3  
к Закону Республики Крым  
от 2 июля 2025 года № 68-ЗРК/2025

Городской округ Керчь

Контур № 1

Начальной точкой границы городского округа Керчь является точка 1, расположенная в северо-западной части на береговой линии Тузлинской косы.

От точки 1 граница проходит в северо-восточном направлении по береговой линии Тузлинской косы на протяжении 110 м до точки 2 береговой линии Тузлинской косы.

От точки 2 граница проходит в юго-восточном направлении по береговой линии Тузлинской косы со стороны Таманского залива на протяжении 7060 м до точки 93 юго-восточной части по береговой линии Тузлинской косы.

От точки 93 граница проходит в юго-западном направлении по береговой линии Тузлинской косы на протяжении 124 м до точки 95 южной части Тузлинской косы.

От точки 95 граница проходит в северо-западном направлении вдоль береговой линии Тузлинской косы со стороны Керченского пролива на протяжении 7070 м до точки 1 береговой линии Тузлинской косы.

Контур № 2

От точки 267 граница проходит в юго-восточном направлении вдоль полевой дороги между сельскохозяйственными угодьями, жилым массивом села Войково и микрорайоном городского округа Керчь на протяжении 1500 м до точки 303 пересечение грунтовых проселочных дорог.

От точки 303 граница проходит в восточном направлении между жилым массивом села Войково и микрорайоном городского округа Керчь на протяжении 2170 м до точки 385 маловодная река Катерлез.

От точки 385 граница проходит в северо-восточном направлении между линией электропередачи и железной дорогой на протяжении 600 м до точки 389 опора линии электропередачи.

От точки 389 граница проходит в северном направлении по сельскохозяйственным угодьям, западнее территории Кировского кладбища, на протяжении 350 м до точки 394 полевая дорога.

От точки 394 граница проходит в северном направлении вдоль западной окраины Кировского кладбища на протяжении 910 м до точки 403 автомобильная дорога.

От точки 403 граница проходит в северо-восточном направлении вдоль автомобильной дороги (подъездная дорога ГРС-1 г. Керчь) до пересечения с грунтовыми проселочными дорогами, через территорию сельскохозяйственных угодий, на протяжении 910 м до точки 408 сельскохозяйственные угодья.

От точки 408 граница проходит в южном направлении по сельскохозяйственным угодьям, пересекает линию электропередачи, на протяжении 250 м до точки 409 грунтовая проселочная дорога.

От точки 409 граница проходит в восточном направлении по сельскохозяйственным угодьям на протяжении 650 м до точки 414 опоры линии электропередачи.

От точки 414 граница проходит в восточном направлении вдоль железной дороги, между сельскохозяйственными угодьями и северной окраиной городского округа Керчь, на протяжении 4010 м до точки 462 сельскохозяйственные угодья.

От точки 462 граница проходит в северо-восточном направлении по контуру земель сельскохозяйственных угодий, вдоль жилого массива (улица Полковника Ягунова городского округа Керчь) на протяжении 350 м до точки 464 опоры линии электропередачи.

От точки 464 граница проходит в северо-восточном направлении вдоль автомобильной дороги по улице Художника Бута жилого массива городского округа Керчь на протяжении 790 м до точки 473 сельскохозяйственные угодья.

От точки 473 граница проходит в северо-восточном направлении на протяжении между землями сельскохозяйственных угодий ПКАП "им. Войкова" и территорией жилого массива городского округа Керчь 1650 м до точки 494 пересечение улицы Видная и улицы Лизы Чайкиной городского округа Керчь.

От точки 494 граница проходит в восточном направлении по территории СТ "Аджимушкаец" на протяжении 815 м до точки 505 стык границ Войковского, Глазовского сельских поселений Ленинского района и городского округа Керчь (опора линии электропередачи).

От точки 505 граница проходит в южном направлении вдоль полевой дороги между сельскохозяйственными угодьями и территорией СТ "Аджимушкаец", жилого массива городского округа Керчь на протяжении 1700 м до точки 537 грунтовая дорога.

От точки 537 граница проходит в северо-восточном направлении вдоль полевой дороги между сельскохозяйственными угодьями и лесным массивом на протяжении 1040 м до точки 547 лесополоса.

От точки 547 граница проходит в южном направлении вдоль лесного массива на протяжении 510 м до точки 551 лесной массив.

От точки 551 граница проходит в восточном направлении по контуру лесного массива на протяжении 173 м до точки 552 узкая полоса древесных насаждений.

От точки 552 граница проходит в южном направлении вдоль узкой полосы древесных насаждений между лесным массивом и сельскохозяйственными угодьями на протяжении 330 м до точки 554 узкая полоса древесных насаждений.

От точки 554 граница проходит в восточном направлении вдоль узкой полосы древесных насаждений между лесным массивом и сельскохозяйственными угодьями на протяжении 384 м до точки 556 полевая дорога.

От точки 556 граница проходит в юго-восточном направлении между землями сельскохозяйственных угодий и территорией садовых некоммерческих товариществ городского округа Керчь на протяжении 1380 метров до точки 587 территория садовых участков.

От точки 587 граница проходит в северо-восточном направлении вдоль лесополосы, пересекая линию электропередачи, на протяжении 2175 м до точки 609 полевая дорога.

От точки 609 граница проходит в юго-восточном направлении вдоль полевой дороги по сельскохозяйственным угодьям на протяжении 810 м до точки 621 сплошные заросли кустарников.

От точки 621 граница проходит в северо-восточном направлении по сельскохозяйственным угодьям на протяжении 2550 м до точки 645 полевая дорога.

От точки 645 граница проходит в восточном направлении по полевой дороге вдоль улицы Старостина городского округа Керчь на протяжении 314 м до точки 654 съезд на автомобильную дорогу.

От точки 654 граница проходит в северо-восточном направлении вдоль автомобильной дороги по территории садового некоммерческого товарищества "Створ" городского округа Керчь на протяжении 770 м до точки 667 пересечение автомобильных дорог.

От точки 667 граница проходит в северном направлении вдоль автомобильной дороги по территории садового некоммерческого товарищества "Створ" городского округа Керчь на протяжении 173 м до точки 669 пересечение автомобильных дорог.

От точки 669 граница проходит в северо-западном направлении вдоль автомобильной дороги западнее базы отдыха "Прибой" на протяжении 460 м до точки 678 опора линии электропередачи.

От точки 678 граница проходит в северо-восточном направлении вдоль полевой дороги на протяжении 130 м до точки 683 стык границ Глазовского сельского поселения Ленинского района и городского округа Керчь по береговой линии Керченского пролива.

От точки 683 граница проходит в юго-восточном направлении вдоль береговой линии Керченского пролива на протяжении 2210 м до точки 750 мыс Фонарь Керченского полуострова.

От точки 750 граница проходит в юго-западном направлении по береговой линии Керченского пролива на протяжении 10130 м до точки 1052 мыс Еникале Керченского полуострова.



От точки 1052 граница проходит в западном направлении по береговой линии Керченского пролива на протяжении 4980 м до точки 1289 мыс Змеиный Керченского полуострова.

От точки 1289 граница проходит в северо-западном направлении по береговой линии Керченского пролива на протяжении 8150 м до 1651 Широкий мол.

От точки 1651 граница проходит в юго-восточном направлении по береговой линии Керченского пролива (Генуэзский мол, Керченский рыбный порт, бухта Павловская, мыс Павловский, бухта Камыш-Бурунская, коса Камыш-Бурунская, мыс Камыш-Бурун) на протяжении 40750 м до точки 2720 стык границ Челядиновского сельского поселения Ленинского района и городского округа Керчь по береговой линии Керченского пролива.

От точки 2720 граница проходит в северо-западном направлении вдоль полевой дороги между урочищем Зогорье и территорией степной травянистой растительности на протяжении 452 м до точки 2724 узкая полоса древесных насаждений.

От точки 2724 граница проходит в северном направлении по контуру урочища Блиндаж на протяжении 360 м до точки 2728 фашинная дорога.

От точки 2728 граница проходит в северо-западном направлении вдоль урочища Блиндаж, урочища Конный двор, вдоль шоссе Героев Эльтигена города Керчь на протяжении 4070 м до точки 2759 автомобильная дорога.

От точки 2759 граница проходит в юго-западном по территории степной травянистой растительности, пересекая линию электропередачи, территорию, на протяжении 82 м до точки 2760 полевая дорога.

От точки 2760 граница проходит в северо-западном направлении вдоль полевой дороги на протяжении 219 м до точки 2763 стык границ Приозерновского и Челядиновского сельских поселений Ленинского района и городского округа Керчь.

От точки 2763 граница проходит в северо-западном направлении по контуру урочища Заозерье, южнее Верхне-Чурбашского шламохранилища, на протяжении 2810 м до точки 2791 береговая линия озера Чурбашское.

От точки 2791 граница проходит в северо-западном направлении по береговой линии озера Чурбашское на протяжении 1880 м до точки 2853 береговая линия озера Чурбашское.

От точки 2853 граница проходит в северно-восточном направлении по водной глади озера Чурбашское на протяжении 490 м до точки 2854 береговая линия озера Чурбашское (в районе дома, расположенного по адресу: село Приозерное, улица Школьная, д. 5).

От точки 2854 граница проходит в восточном направлении по береговой линии озера Чурбашское на протяжении 1491 м до точки 2888 береговая линия озера Чурбашское.

От точки 2888 граница проходит в северо-восточном направлении по территории степной травянистой растительности, пересекая две автомобильные дороги, линию электропередачи, на протяжении 740 м до точки 2896 садовые участки.

От точки 2896 граница проходит в северо-западном направлении по территории степной травянистой растительности на протяжении 1030 м до точки 2903 территория степной травянистой растительности.

От точки 2903 граница проходит в северо-восточном направлении по территории степной травянистой растительности, южнее промзоны, на протяжении 660 м до точки 2907 забор промзоны с юго-восточной стороны.

От точки 2907 граница проходит в северо-восточном направлении вдоль забора промзоны, западнее СПК "Огородник" города Керчь, на протяжении 1051 м до точки 2917 стык границ Приозерновского и Октябрьского сельских поселений Ленинского района и городского округа Керчь (опора линии электропередачи).

От точки 2917 граница проходит в восточном направлении по северной окраине СПК "Огородник" города Керчь на протяжении 1750 м до точки 2932 грунтовая проселочная дорога.

От точки 2932 граница приходит в северо-восточном направлении по контуру территории СТ "Степное-1" на протяжении 487 м до точки 2944 территория СТ "Степное-1".

От точки 2944 граница проходит в юго-восточном направлении вдоль полевой дороги по территории СТ "Степное-1", пересекая линии электропередачи, на протяжении 410 м до точки 2960 тепломагистраль.

От точки 2960 граница проходит в северо-восточном направлении вдоль линии электропередачи, западнее жилого массива города Керчь, на протяжении 1810 м до точки 2986 автомобильная дорога.

От точки 2986 граница проходит в северо-западном направлении вдоль автомобильной дороги, пересекая линии электропередачи, на протяжении 119 м до точки 2989 съезд на полевую дорогу.

От точки 2989 граница проходит в северо-западном направлении вдоль полевой дороги через сельскохозяйственные угодья на протяжении 625 м до точки 3006 полевая дорога.

От точки 3006 граница проходит в северо-восточном направлении по сельскохозяйственным угодьям на протяжении 425 м до точки 3012 кладбище.

От точки 3012 граница проходит в северо-восточном направлении вдоль кладбища на протяжении 940 м до точки 3040 полевая дорога.

От точки 3040 граница проходит в северном направлении в полосе отвода железной дороги на протяжении 2914 м до точки 3084 склады по улице Чкалова города Керчь.

От точки 3084 граница проходит в северо-западном направлении западнее промзоны по улице Чкалова города Керчь на протяжении 622 м до точки 3095 трасса Е97.

От точки 3095 граница проходит в северо-западном направлении, пересекая трассу Е97, через территории СТ "Колос" города Керчь и СТ "Тиритака" Октябрьского сельского поселения Ленинского района на протяжении 234 м до точки 3104 грунтовая проселочная дорога.

От точки 3104 граница проходит в западном направлении вдоль грунтовой проселочной дороги по территории садоводческих некоммерческих товариществ на протяжении 986 м до точки 3113 данной дороги.

От точки 3113 граница проходит в северном направлении по территории садоводческих некоммерческих товариществ на протяжении 545 м до точки 3126 перекресток грунтовых проселочных дорог.

От точки 3126 граница проходит в западном направлении по южной границе массива садоводческих некоммерческих товариществ "Золотой курган" на протяжении 1435 м до точки 3163 данного массива.

От точки 3163 граница проходит в северо-западном направлении по землям сельскохозяйственных угодий на протяжении 650 м до точки 3166 лесной массив.

От точки 3166 граница проходит в западном направлении по южной стороне лесного массива на протяжении 624 м до точки 3184 полевая дорога.

От точки 3184 граница проходит в северном направлении по территории сельскохозяйственных угодий на протяжении 310 м до точки 3189 сельскохозяйственные угодья.

От точки 3189 граница проходит в северо-восточном направлении по юго-восточной окраине села Октябрьское на протяжении 1700 м до точки 3201 автомобильная дорога.

От точки 3201 граница проходит в северо-восточном направлении через железную дорогу и линию электропередачи на протяжении 80 м до точки 3206 пересечение полевых дорог.

От точки 3206 граница проходит в северном направлении вдоль узкой полосы древесных насаждений, с западной стороны территории аэропорта города Керчь, на протяжении 1010 м до точки 254 развилка полевых дорог.

От точки 254 граница проходит в северо-восточном направлении по землям сельскохозяйственных угодий, севернее территории аэропорта города Керчь, на протяжении 2390 м до точки 267 стык границ Октябрьского и Войковского сельских поселений Ленинского района и городского округа Керчь (перекресток полевых дорог).



Приложение 4  
к Закону Республики Крым  
от 2 июля 2025 года № 68-ЗРК/2025

Городской округ Красноперекопск

Начальной точкой границы городского округа Красноперекопск является точка 51, расположенная на стыке границ Почетненского и Ишунского сельских поселений Красноперекопского района.

От точки 51 граница проходит в южном направлении по сельскохозяйственным угодьям вдоль автомобильной дороги на протяжении 366,5 м до точки 55 пересечение с автомобильной дорогой.

От точки 55 граница проходит в восточном направлении вдоль автомобильной дороги через Северо-Крымский канал на протяжении 160,1 м до точки 56 пересечение автомобильной дороги и линии электропередачи.

От точки 56 граница проходит в южном направлении по линии электропередачи на протяжении 1693 м до точки 57 пересечение линии электропередачи и автомобильной дороги.

От точки 57 граница проходит в северо-восточном направлении вдоль автомобильной дороги на протяжении 2948 м до точки 73.

От точки 73 граница проходит в северо-восточном направлении по сельскохозяйственным угодьям на протяжении 1092 м до точки 77 автомобильная дорога (село Пролетарка).

От точки 77 граница проходит в юго-восточном направлении вдоль автомобильной дороги на протяжении 1558 м до точки 80 на стыке границ Ишунского и Вишневого сельских поселений Красноперекопского района (пересечение автомобильной дороги, полевой дороги и линии электропередачи).

От точки 80 граница проходит в юго-западном направлении вдоль береговой линии озера Красное на протяжении 3632 м до точки 111 береговой линии озера Красное южная часть, место пересечения Вишенского и Ишунского сельских поселений Красноперекопского района.

От точки 111 граница проходит в юго-западном направлении вдоль береговой линии озера Красное на протяжении 908 м до точки 112 пересечение береговой линии озера Красное (южная часть).

От точки 112 граница проходит в западном направлении по сельскохозяйственным угодьям на протяжении 1090 м до точки 114 пересечение с автомобильной дорогой г. Красноперекопск – с. Танковое, полевой дорогой и линией электропередачи.

От точки 114 граница проходит в северо-западном направлении по заболоченной территории на протяжении 369 м до точки 120 пересечение линии электропередачи и автомобильной дороги (улица Днепровская).

От точки 120 граница проходит в юго-западном направлении по автомобильной дороге (улица Днепровская) на протяжении 318 м до точки 126 СТ "Строитель".

От точки 126 граница проходит в юго-западном направлении по границе СТ "Строитель" на протяжении 404 м до точки 136 пересечение с каналом.

От точки 136 граница проходит в южном направлении вдоль канала на протяжении 1074 м до точки 137 пересечение с полевой дорогой.

От точки 137 граница проходит в юго-восточном направлении по сельскохозяйственным угодьям на протяжении 1931 м до точки 152 стык границ Вишневого и Ишунского сельских поселений Красноперекопского района (пересечение с каналом).

От точки 152 граница проходит в юго-западном направлении вдоль канала на протяжении 505 м до точки 154 стык границ Вишневого и Ишунского сельских поселений Красноперекопского района (пересечение с Северо-Крымским каналом).

От точки 154 граница проходит в юго-западном направлении через Северо-Крымский канал, лесополосу на протяжении 220,1 м до точки 155 автомобильная дорога Е97 г. Красноперекопск – с. Ишунь.

От точки 155 граница проходит в северо-западном направлении вдоль автомобильной дороги Е97 г. Красноперекопск – с. Ишунь на протяжении 2470 м до точки 165 пересечение канала, линии электропередачи и железнодорожных путей.

От точки 165 граница проходит в западном направлении вдоль оросительного канала на протяжении 1913 м до точки 176 на стыке границ Совхозненского и Ишунского сельских поселений Красноперекопского района, пересечение оросительных каналов и автомобильной дороги г. Красноперекопск – с. Новорыбацкое.

От точки 176 граница идет в северном направлении между каналом и улицей 2-я Промышленная города Красноперекопск на протяжении 710 м до точки 177 пересечение с улицей 2-я Промышленная города Красноперекопск.

От точки 177 граница идет в северо-западном направлении между каналом и проездом Промышленным города Красноперекопск на протяжении 1312 м до точки 196 пересечение улицы Юбилейная села Совхозное и улицы Морская города Красноперекопск.

От точки 196 граница идет в северо-западном направлении по улице Юбилейная села Совхозное на протяжении 354,1 м до точки 202 пересечение улицы Тракторная и улицы Юбилейная села Совхозное.

От точки 202 граница идет в северо-восточном направлении по улице Тракторная на протяжении 852 м до точки 225 пересечение с улицей Тракторная села Совхозное и линии электропередачи.

От точки 225 граница идет в северо-западном направлении вдоль жилого массива села Совхозное на протяжении 654 м до точки 227 пересечение полевых дорог и линии электропередачи.

От точки 227 граница идет в северо-восточном направлении по сельскохозяйственным угодьям, пересекая железнодорожные пути, на протяжении 157 м до точки 234 путепровод через железнодорожные пути.

От точки 234 граница идет в северо-западном направлении вдоль дороги Е97 на протяжении 559,6 м до точки 237 пересечение с автомобильной дорогой Е97.

От точки 237 граница идет в северо-восточном направлении через автомобильную дорогу Е97 на протяжении 47 м до точки 239 на стыке границ Совхозненского и Почетненского сельских поселений Краснопереконского района.

От точки 239 граница идет в северо-восточном направлении по сельскохозяйственным угодьям на протяжении 220 м до точки 241 береговая линия озера Старое.

От точки 241 граница идет в северо-восточном направлении по береговой линии озера Старое на протяжении 4533 м до точки 33 юго-восточная часть береговой линии озера Старое.

От точки 33 граница идет в восточном направлении по северной части промзоны по полевой дороге на протяжении 1385 м до точки 51 стык границ Почетненского и Ишунского сельских поселений Краснопереконского района (пересечение с автомобильной дорогой).



оз. Старое

Пролетарка

КРАСНОПЕРКОВОС

Ташковское

Новорыбацкое  
(Грыбохоз)

Ишунь

Северо-Крымск



Приложение 5  
к Закону Республики Крым  
от 2 июля 2025 года № 68-ЗРК/2025

Городской округ Саки

Начальной точкой границы городского округа Саки является точка 59, расположенная на стыке границ муниципальных образований Ореховского и Лесновского сельских поселений Сакского района и городского округа Саки.

От точки 59 граница проходит в южном направлении на протяжении 1109 м по территории Ореховского сельского поселения Сакского района и городского округа Саки по улице Достлук, проходящей между садоводческим товариществом "Северная Сторона", "Овощевод" Ореховского сельского поселения Сакского района и микрорайоном Амет-Хан Султан городского округа Саки, до точки 73, расположенной на пересечении грунтовых дорог.

От точки 73 граница проходит в юго-западном направлении на протяжении 540 м по грунтовой дороге, проходящей вдоль линии электропередачи, до точки 75, расположенной на пересечении улиц Новая, Лучистая и Промышленная.

От точки 75 граница проходит на юг на протяжении 560 м по улице Новая до точки 77, расположенной на пересечении улицы Новая и Евпаторийского шоссе.

От точки 77 граница проходит на северо-запад на протяжении 900 м по Евпаторийскому шоссе до точки 86, расположенной на пересечении улицы Дружбы Народов и Евпаторийского шоссе.

От точки 86 граница проходит на юго-запад на протяжении 612 м по улице Дружбы Народов до точки 90 пересечение переулка Звездный и улицы Дружбы Народов.

От точки 90 граница проходит на восток на протяжении 216 м по переулку Звездный до точки 106 пересечение переулка Звездный и улицы 50 лет Победы.

От точки 106 граница проходит в юго-западном направлении на протяжении 82 м по улице 50 лет Победы до точки 107 пересечение улиц Продольная и 50 лет Победы.

От точки 107 граница проходит в юго-восточном направлении на протяжении 809,2 м по улице Продольная городского округа Саки до точки 110 береговая линия озера Сакское.

От точки 110 граница проходит в восточном направлении на протяжении 1739 м по береговой линии озера Сакское до точки 135, расположенной на берегу озера Сакское.

От точки 135 граница проходит в юго-восточном направлении на протяжении 129,7 м через акваторию озера Сакское до точки 136 береговая линия.

От точки 136 граница проходит в юго-западном направлении на протяжении 2125 м по береговой линии озера Сакское до точки 150, расположенной на берегу озера Сакское.

От точки 150 граница проходит на запад на протяжении 3480 м вдоль линии электропередачи по северной стороне села Михайловка Ореховского сельского поселения Сакского района до точки 164 береговая линия озера Сакское.

От точки 164 граница проходит в юго-западном направлении на протяжении 1330 м по грунтовой дороге, проходящей через плодовые сады до точки 174 оросительный канал.

От точки 174 граница проходит в юго-западном направлении на протяжении 942 м вдоль оросительного канала до точки 177, расположенной на стыке границ муниципальных образований Ореховского и Новофедоровского сельских поселений Сакского района и городского округа Саки.

От точки 177 граница проходит в юго-западном направлении на протяжении 267,8 м по территории Новофедоровского сельского поселения Сакского района и городского округа Саки через территорию песчаного пляжа до точки 181, расположенной на стыке границ муниципального образования Новофедоровского сельского поселения Сакского района и городского округа Саки.

От точки 181 граница проходит на северо-запад на протяжении 5862 м по территории городского округа Саки по береговой линии Каламитского залива до точки 299, расположенной на стыке границ муниципальных образований Лесновского сельского поселения Сакского района и городского округа Саки.

От точки 299 граница проходит на северо-восток на протяжении 1004 м по территории Лесновского сельского поселения Сакского района и городского округа Саки по полевой дороге, пересекая Симферопольское шоссе, до точки 5 полевая дорога.

От точки 5 граница проходит на юго-восток на протяжении 6908 м вдоль железнодорожных путей до точки 38 улица Полтавская.

От точки 38 граница проходит на северо-запад на протяжении 220,4 м по улице Полтавская до точки 39 линии электропередачи.

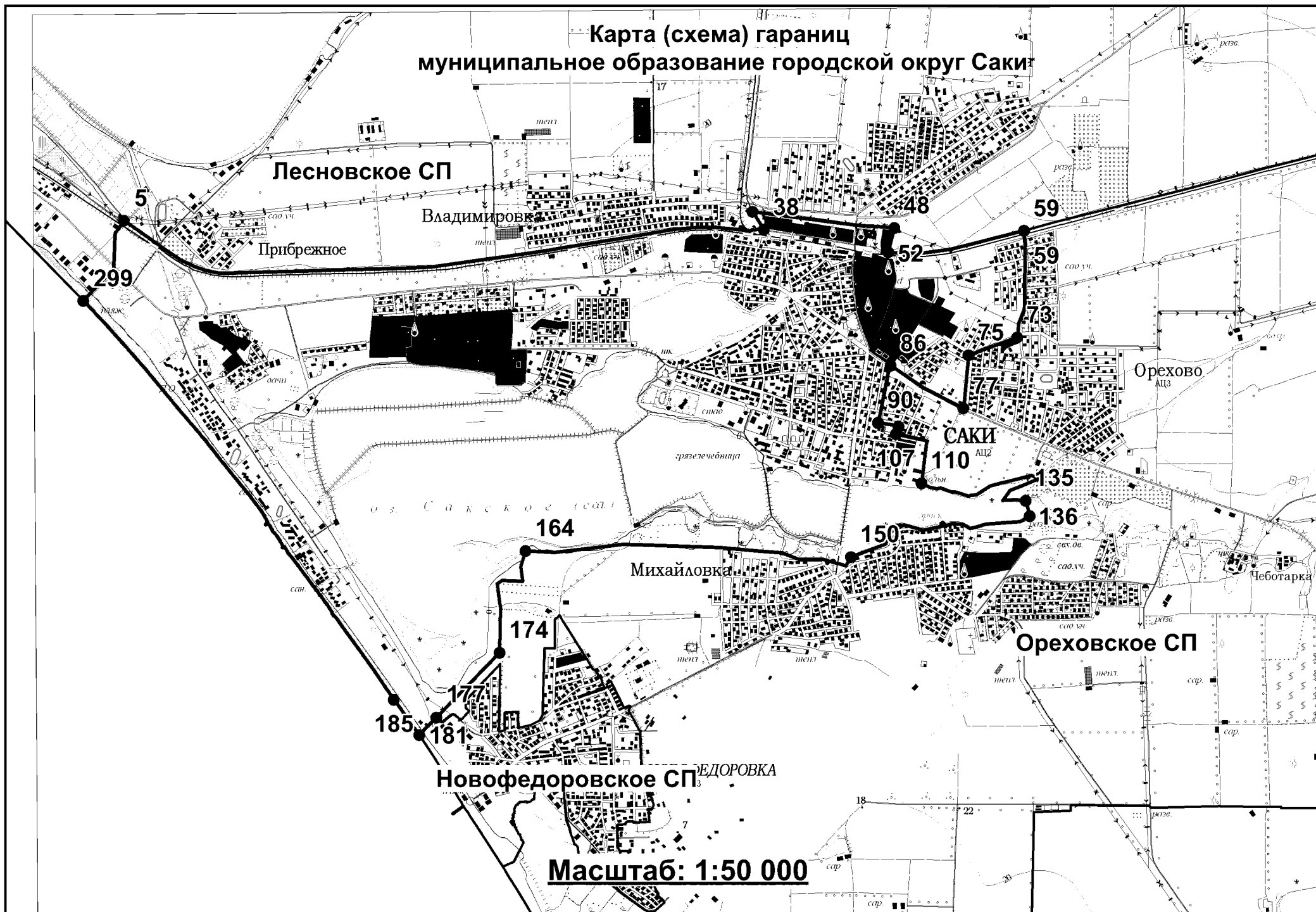
От точки 39 граница проходит на восток на протяжении 1496 м вдоль линии электропередачи до точки 48 сельскохозяйственные угодья.

От точки 48 граница проходит на юг на протяжении 261,7 м по территории сельскохозяйственных угодий до точки 52 линии электропередачи.

От точки 52 граница проходит в северо-восточном направлении на протяжении 1422 м вдоль линии электропередачи, проходящей по северной стороне железной дороги, до точки 59, расположенной на стыке

границ муниципальных образований Ореховского и Лесновского сельских поселений Сакского района и городского округа Саки.

Карта (схема) границ  
муниципальное образование городской округ Саки



Приложение 6  
к Закону Республики Крым  
от 2 июля 2025 года № 68-ЗРК/2025

Городской округ Симферополь

Начальной точкой границы муниципального образования городского округа Симферополь является точка 1, расположенная в месте пересечения границ промзоны (аэропорт Симферополь) и грунтовой дороги.

От точки 1 граница проходит в южном направлении вдоль границ промзоны (аэропорт Симферополь) и грунтовой дороги на протяжении 2200 м до точки 86 место пересечения границ Гвардейского, Укромновского сельских поселений Симферопольского района и городского округа Симферополь, границ промзоны (аэропорт Симферополь), сельскохозяйственных угодий и грунтовой дороги.

От точки 86 граница проходит в южном направлении вдоль границ промзоны (аэропорт Симферополь) и сельскохозяйственных угодий, пересекая автодорогу Укромное – Родниковое, на протяжении 3420 м до точки 148 место пересечения границ промзоны (аэропорт Симферополь), лесополосы и грунтовой дороги.

От точки 148 граница проходит в восточном направлении вдоль грунтовой дороги на протяжении 1254 м до точки 180 место пересечения сельскохозяйственных угодий, линии электропередачи и грунтовой дороги.

От точки 180 граница проходит в северо-восточном направлении вдоль сельскохозяйственных угодий и грунтовой дороги на протяжении 1850 м до точки 264 место пересечения западной границы села Укромное, автодороги Укромное – Родниковое, линии электропередачи, сельскохозяйственных угодий, лесополосы и грунтовой дороги.

От точки 264 граница проходит в южном направлении вдоль грунтовой дороги и линии электропередачи на протяжении 1960 м до точки 272 место пересечения линии электропередачи, сельскохозяйственных угодий, лесополосы и грунтовой дороги.

От точки 272 граница проходит в юго-восточном направлении вдоль сельскохозяйственных угодий на протяжении 320 м до точки 277 место пересечения западной границы поселка городского типа Аэрофлотский, сельскохозяйственных угодий, лесополосы и грунтовой дороги.

От точки 277 граница проходит в восточном направлении вдоль переулка Вертолетный поселка городского типа Аэрофлотский на протяжении 648 м до точки 282 место пересечения улицы Лайнерная и переулка Вертолетный

поселка городского типа Аэрофлотский и сельскохозяйственных угодий, лесополосы и грунтовой дороги.

От точки 282 граница проходит в южном направлении вдоль улицы Лайнерная поселка городского типа Аэрофлотский на протяжении 360 м до точки 288 место пересечения улицы Лайнерная поселка городского типа Аэрофлотский, сельскохозяйственных угодий, лесного массива и грунтовой дороги.

От точки 288 граница проходит в северо-восточном направлении вдоль промзоны (Теплица) поселка городского типа Аэрофлотский на протяжении 518 м до точки 295 место пересечения промзоны (Теплица) поселка городского типа Аэрофлотский, линии электропередачи, лесополосы и грунтовой дороги.

От точки 295 граница проходит в восточном направлении вдоль автомобильной дороги Евпаторийское шоссе на протяжении 603 м до точки 317 место пересечения автомобильной дороги Евпаторийское шоссе, линии электропередачи и грунтовой дороги.

От точки 317 граница проходит в восточном направлении вдоль жилого массива на протяжении 428 м до точки 322 место пересечения реки Салгир, линии электропередачи, лесополосы и грунтовой дороги.

От точки 322 граница проходит в восточном направлении вдоль промзоны и жилых массивов на протяжении 1460 м до точки 357 место пересечения промзоны (нефтеперерабатывающая станция), лесополосы и грунтовой дороги.

От точки 357 граница проходит в северном направлении вдоль линии электропередачи на протяжении 2110 м до точки 384 место пересечения промзоны (железнодорожная станция), линии электропередачи, лесополосы и грунтовой дороги.

От точки 384 граница проходит в юго-восточном направлении вдоль промзоны (железнодорожная станция) на протяжении 1360 м до точки 433 место пересечения автодороги, промзоны (железнодорожная станция), линии электропередачи, лесополосы и грунтовой дороги.

От точки 433 граница проходит в восточном направлении вдоль линии электропередачи на протяжении 360 м до точки 435 место пересечения границ городского округа Симферополь, Молодежненского и Укромновского сельских поселений Симферопольского района, промзоны (железнодорожная станция), линии электропередачи и грунтовой дороги.

От точки 435 граница проходит в юго-восточном направлении вдоль промзоны села Битумное на протяжении 1590 м до точки 469 место пересечения линии электропередачи, сельскохозяйственных угодий и промзоны села Битумное.

От точки 469 граница проходит в южном направлении вдоль автомобильной трассы Московское шоссе на протяжении 1520 м до точки 482 место пересечения автомобильной трассы Московское шоссе, промзоны, сельскохозяйственных угодий и грунтовой дороги.

От точки 482 граница проходит в южном направлении вдоль границы села Молодежное на протяжении 3090 м до точки 522 место пересечения линии электропередачи, жилого массива и грунтовой дороги.

От точки 522 граница проходит в западном направлении вдоль жилого массива на протяжении 770 м до точки 534 место пересечения границ Мирновского сельского поселения Симферопольского района, городского округа Симферополь и Молодеженского сельского поселения Симферопольского района, промзоны, лесополосы и грунтовой дороги.

От точки 534 граница проходит в юго-западном направлении вдоль границы промзоны (Теплица) на протяжении 505 м до точки 544 место пересечения автодороги Симферополь – Евпатория, лесополосы и грунтовой дороги.

От точки 544 граница проходит в юго-западном направлении вдоль границы промзоны (Теплица) на протяжении 677 м до точки 564 место пересечения линии электропередачи, автодороги Симферополь – Евпатория, лесополосы, грунтовой дороги и сельскохозяйственных угодий.

От точки 564 граница проходит в юго-западном направлении вдоль линии электропередачи и грунтовой дороги на протяжении 1487 м до точки 595 место пересечения линии электропередачи, садовых участков, лесополосы, сельскохозяйственных угодий и грунтовой дороги.

От точки 595 граница проходит в северном направлении вдоль садовых участков Мирновского сельского поселения Симферопольского района на протяжении 1568 м до точки 641 место пересечения садовых участков Мирновского сельского поселения Симферопольского района, линии электропередачи и грунтовой дороги.

От точки 641 граница проходит в западном направлении вдоль границ кладбища и лесного массива на протяжении 720 м до точки 658 место пересечения границы кладбища, лесного массива и грунтовой дороги.

От точки 658 граница проходит в северо-восточном направлении вдоль лесного массива и грунтовой дороги на протяжении 280 м до точки 668 место пересечения поселка городского типа Грэсовский, лесного массива, сельскохозяйственных угодий, лесополосы и грунтовой дороги.

От точки 668 граница проходит в северо-восточном направлении вдоль поселка городского типа Грэсовский городского округа Симферополь на протяжении 880 м до точки 690 место пересечения поселка городского типа Грэсовский городского округа Симферополь, жилого массива, лесополосы, сельскохозяйственных угодий и грунтовой дороги.

От точки 690 граница проходит в западном направлении вдоль автодороги Симферополь – Евпатория на протяжении 1520 м до точки 707 место пересечения автодороги Симферополь – Евпатория, линии электропередачи, лесополосы, сельскохозяйственных угодий и лесополосы.

От точки 707 граница проходит в западном направлении вдоль южной границы поселка городского типа Аэрофлотский городского округа Симферополь на протяжении 2634 м до точки 781 место пересечения западной границы поселка городского типа Аэрофлотский городского округа

Симферополь, линии электропередачи, лесополосы, сельскохозяйственных угодий и грунтовой дороги.

От точки 781 граница проходит в южном направлении промзоны (аэропорт Симферополь) на протяжении 1702 м до точки 817 место пересечения границ Перовского сельского поселения Симферопольского района, городского округа Симферополь и Мирновского сельского поселения Симферопольского района, промзоны (аэропорт Симферополь), линии электропередачи, сельскохозяйственных угодий, лесного массива и грунтовой дороги.

От точки 817 граница проходит в северном направлении вдоль границы промзоны (аэропорт Симферополь) на протяжении 4640 м до точки 927 место пересечения границ промзоны (аэропорт Симферополь), линии электропередачи, сельскохозяйственных угодий и грунтовой дороги.

От точки 927 граница проходит в западном направлении вдоль границы промзоны (аэропорт Симферополь) на протяжении 3315 м до точки 1006 место пересечения границ городского округа Симферополь, Родниковского и Перовского сельских поселений Симферопольского района, границы промзоны (аэропорт Симферополь), виноградников, сельскохозяйственных угодий, лесополосы и грунтовой дороги.

От точки 1006 граница проходит в северном направлении вдоль аэропорта городского округа Симферополь на протяжении 3930 м до точки 1034 место пересечения границ Гвардейского сельского поселения Симферопольского района, городского округа Симферополь и Родниковского сельского поселения Симферопольского района, аэропорта городского округа Симферополь, лесополосы, сельскохозяйственных угодий и грунтовой дороги.

От точки 1034 граница проходит в северном направлении вдоль границы промзоны (аэропорт Симферополь) на протяжении 1550 м до точки 1.

От точки 1055 второго контура граница проходит в юго-восточном направлении вдоль улицы Объездная села Молодежное на протяжении 970 м до точки 1071 место пересечения улицы Объездная села Молодежное и жилого массива.

От точки 1071 второго контура граница проходит в северном направлении вдоль жилого массива села Молодежного на протяжении 340 м до точки 1079 место пересечения южной границы села Молодежное, промзоны, сельскохозяйственных угодий и грунтовой дороги.

От точки 1079 второго контура граница проходит в восточном направлении вдоль сельскохозяйственных угодий на протяжении 447 м до точки 1090 место пересечения автодороги Симферополь – Солнечное, лесополосы, сельскохозяйственных угодий и грунтовой дороги.

От точки 1090 второго контура граница проходит в северо-западном направлении вдоль западной границы кладбища на протяжении 244 м до точки 1093 место пересечения автодороги Симферополь – Солнечное, линии электропередачи, сельскохозяйственных угодий и грунтовой дороги.

От точки 1093 второго контура граница проходит в северо-восточном направлении вдоль границ кладбища на протяжении 383 м до точки 1099



место пересечения границ Трудовского сельского поселения Симферопольского района, городского округа Симферополь и Молодежненского сельского поселения Симферопольского района, линии электропередачи, лесополосы, сельскохозяйственных угодий и грунтовой дороги.

От точки 1099 второго контура граница проходит в западном направлении вдоль границ кладбища на протяжении 1780 м до точки 1112 место пересечения границ кладбища, лесополосы и грунтовой дороги.

От точки 1112 второго контура граница проходит в восточном направлении вдоль улицы Карадакская городского округа Симферополь на протяжении 830 м до точки 1118 место пересечения улицы Карадакская городского округа Симферополь, линии электропередачи, сельскохозяйственных угодий, лесополосы и грунтовой дороги.

От точки 1118 второго контура граница проходит в южном направлении вдоль межпоселковой дороги на протяжении 225 м до точки 1122 место пересечения линии электропередачи, лесного массива, сельскохозяйственных угодий, лесополосы и грунтовой дороги.

От точки 1122 второго контура граница проходит в северо-восточном направлении вдоль северной границы городского округа Симферополь на протяжении 6255 м до точки 1187 место пересечения садовых участков Трудовского сельского поселения Симферопольского района, сельскохозяйственных угодий, лесополосы и грунтовой дороги.

От точки 1187 второго контура граница проходит в юго-восточном направлении вдоль автодороги на протяжении 1300 м до точки 1213 место пересечения жилого массива, сельскохозяйственных угодий, лесополосы и грунтовой дороги.

От точки 1213 второго контура граница проходит в северо-восточном направлении вдоль автодороги Симферополь – Трудовое на протяжении 150 м до точки 1217 место пересечения автодороги Симферополь – Трудовое, линии электропередачи, сельскохозяйственных угодий, лесополосы и грунтовой дороги.

От точки 1217 второго контура граница проходит в южном направлении вдоль восточной границы городского округа Симферополь и сельскохозяйственных угодий на протяжении 4740 м до точки 1263 место пересечения линии электропередачи, сельскохозяйственных угодий, промзоны, лесополосы и грунтовой дороги.

От точки 1263 второго контура граница проходит в юго-западном направлении вдоль южной границы городского округа Симферополь на протяжении 3720 м до точки 1308 место пересечения южной границы городского округа Симферополь, линии электропередачи, сельскохозяйственных угодий, лесополосы и грунтовой дороги.

От точки 1308 второго контура граница проходит в юго-западном направлении вдоль западной границы села Строгановка, сельскохозяйственных угодий на протяжении 3480 м до точки 1344 место пересечения промзоны села Строгановка, лесополосы и грунтовой дороги.

От точки 1344 второго контура граница проходит в южном направлении вдоль автомобильной трассы Е-105 на протяжении 377 м до точки 1350 место пересечения реки Малый Салгир, жилого массива, лесополосы и грунтовой дороги.

От точки 1350 второго контура граница проходит в южном направлении вдоль автомобильной трассы Е-105 на протяжении 80 м до точки 1353 место пересечения автомобильной трассы Е-105 и улицы Астраханская села Строгоновка, лесополосы и грунтовой дороги.

От точки 1353 второго контура граница проходит в южном направлении вдоль садовых участков на протяжении 922 м до точки 1372 место пересечения границ городского округа Симферополь, Добровского и Трудовского сельских поселений Симферопольского района, линии электропередачи, сельскохозяйственных угодий, садовых участков и грунтовой дороги.

От точки 1372 второго контура граница проходит в западном направлении вдоль садовых участков и линии электропередачи на протяжении 1572 м до точки 1393 место пересечения садовых участков, сельскохозяйственных угодий и грунтовой дороги.

От точки 1393 второго контура граница проходит в юго-западном направлении вдоль улицы Лесхозная городского округа Симферополь на протяжении 798 м до точки 1406 место пересечения улицы Лесхозная городского округа Симферополь, промзоны, линии электропередачи, сельскохозяйственных угодий и грунтовой дороги.

От точки 1406 второго контура граница проходит в юго-западном направлении вдоль промзоны и лесного массива на протяжении 560 м до точки 1414 место пересечения улицы Оленчука городского округа Симферополь, лесного массива, линии электропередачи и грунтовой дороги.

От точки 1414 второго контура граница проходит в юго-восточном направлении вдоль береговой линии водохранилища Симферопольское и жилого массива на протяжении 8970 м до точки 1520 место пересечения реки Салгир, северной границы села Андрусово и южной границы села Ферсманово, сельскохозяйственных угодий и грунтовой дороги.

От точки 1520 второго контура граница проходит в северо-западном направлении вдоль восточной границы села Лозовое и береговой линии водохранилища Симферопольское на протяжении 3330 м до точки 1588 место пересечения улицы Ялтинская села Лозовое, жилого массива, сельскохозяйственных угодий и линии электропередачи.

От точки 1588 второго контура граница проходит в южном направлении вдоль переуллка Заречный села Лозовое, жилого массива на протяжении 170 м до точки 1596 место пересечения жилого массива, переулка Ялтинский села Лозовое, сельскохозяйственных угодий и грунтовой дороги.

От точки 1596 второго контура граница проходит в западном направлении вдоль промзоны на протяжении 600 м до точки 1611 место пересечения промзоны, улицы Юкары городского округа Симферополь, линии электропередачи, сельскохозяйственных угодий и грунтовой дороги.

От точки 1611 второго контура граница проходит в юго-западном направлении вдоль улицы Юкары городского округа Симферополь на протяжении 1591 м до точки 1631 место пересечения границ Добровского, Перовского сельских поселений Симферопольского района и городского округа Симферополь, улицы Юкары городского округа Симферополь, линии электропередачи и лесополосы.

От точки 1631 второго контура граница проходит в южном направлении вдоль улицы Юкары городского округа Симферополь на протяжении 98 м до точки 1634 место пересечения садовых участков, линии электропередачи, улицы Бадемлик и улицы Юкары городского округа Симферополь, сельскохозяйственных угодий, лесополосы и грунтовой дороги.

От точки 1634 второго контура граница проходит в западном направлении вдоль улицы Бадемлик городского округа Симферополь и садовых участков на протяжении 208 м до точки 1641 место пересечения улицы Кирпичная и улицы Бадемлик городского округа Симферополь, межпоселковой дороги, садовых участков, линии электропередачи, лесополосы и грунтовой дороги.

От точки 1641 второго контура граница проходит в юго-западном направлении вдоль улицы Кирпичная городского округа Симферополь на протяжении 47 м до точки 1643 место пересечения улицы Кирпичная городского округа Симферополь, садовых участков, линии электропередачи, лесополосы и грунтовой дороги.

От точки 1643 второго контура граница проходит в северо-западном направлении вдоль садовых участков на протяжении 3147 м до точки 1695 место пересечения садовых участков и улицы Кудряшова городского округа Симферополь, сельскохозяйственных угодий, лесополосы и грунтовой дороги.

От точки 1695 второго контура граница проходит в южном направлении вдоль садовых участков на протяжении 2193 м до точки 1732 место пересечения садовых участков, линии электропередачи, сельскохозяйственных угодий, лесополосы и грунтовой дороги.

От точки 1732 второго контура граница проходит в западном направлении вдоль сельскохозяйственных угодий и садовых участков на протяжении 1560 м до точки 1766 место пересечения линии электропередачи, сельскохозяйственных угодий, лесополосы и грунтовой дороги.

От точки 1766 второго контура граница проходит в северном направлении вдоль линии электропередачи и сельскохозяйственных угодий на протяжении 730 м до точки 1777 место пересечения линии электропередачи, садовых участков, сельскохозяйственных угодий, лесополосы и грунтовой дороги.

От точки 1777 второго контура граница проходит в западном направлении вдоль северной границы села Новониколаевка на протяжении 1150 м до точки 1800 место пересечения северной границы села Новониколаевка, лесополосы и грунтовой дороги.

От точки 1800 второго контура граница проходит в южном направлении вдоль улицы Ак-Кая городского округа Симферополь на протяжении 410 м

до точки 1810 место пересечения улицы Чобан и улицы Ак-Кая городского округа Симферополь, жилого массива, лесополосы и грунтовой дороги.

От точки 1810 второго контура граница проходит в восточном направлении вдоль улицы Чобан городского округа Симферополь на протяжении 41 м до точки 1811 место пересечения улицы Чобан городского округа Симферополь, жилого массива, лесополосы и грунтовой дороги.

От точки 1811 второго контура граница проходит в южном направлении вдоль сельскохозяйственных угодий на протяжении 700 м до точки 1824 место пересечения улицы Вели Ибраимова и улицы Ак-Кая городского округа Симферополь, сельскохозяйственных угодий, лесополосы и грунтовой дороги.

От точки 1824 второго контура граница проходит в западном направлении вдоль улицы Вели Ибраимова на протяжении 1647 м до точки 1842 место пересечения границ Чистенского сельского поселения Симферопольского района, городского округа Симферополь и Перовского сельского поселения Симферопольского района, улицы Вели Ибраимова городского округа Симферополь, линии электропередачи, лесополосы и грунтовой дороги.

От точки 1842 второго контура граница проходит в северо-западном направлении вдоль улицы Вели Ибраимова села Фонтаны на протяжении 958 м до точки 1910 место пересечения переулка Фонтаны и улицы Умют села Фонтаны, автомобильной автодороги, линии электропередачи и лесополосы.

От точки 1910 второго контура граница проходит в западном направлении вдоль переулка Фонтаны села Фонтаны на протяжении 1173 м до точки 1934 место пересечения улицы Каверина и переулка Фонтаны села Фонтаны, линии электропередачи и лесополосы.

От точки 1934 второго контура граница проходит в западном направлении вдоль улицы Каверина села Фонтаны на протяжении 820 м до точки 1959 место пересечения улицы Изобильная и улицы Каверина села Фонтаны и лесополосы.

От точки 1959 граница проходит в северо-западном направлении вдоль улицы Изобильная села Фонтаны на протяжении 254 м до точки 1965 место пересечения границ городского округа Симферополь, Перовского и Чистенского сельских поселений Симферопольского района, улицы Изобильная села Фонтаны, линии электропередачи, лесополосы, грунтовой дороги и сельскохозяйственных угодий.

От точки 1965 граница проходит в северном направлении вдоль промзоны (аэропорт "Заводское") и линии электропередачи на протяжении 2458 м до точки 2004 место пересечения улицы Аэрофлотская и переулка Заводской села Перово, промзоны (аэропорт "Заводское"), линии электропередачи, лесополосы и грунтовой дороги.

От точки 2004 граница проходит в северном направлении вдоль улицы Аэрофлотская села Перово на протяжении 1004 м до точки 2019 место пересечения улицы Данилова и улицы Аэрофлотская села Перово, сельскохозяйственных угодий, лесополосы и грунтовой дороги.

От точки 2019 граница проходит в западном направлении вдоль улицы Данилова села Перово на протяжении 542 м до точки 2034 место пересечения улицы Северная и улицы Данилова села Перово, сельскохозяйственных угодий, лесополосы и грунтовой дороги.

От точки 2034 граница проходит в северном направлении вдоль улицы Северная села Перово на протяжении 840 м до точки 2048 место пересечения железнодорожных путей и улицы Северная села Перово, сельскохозяйственных угодий, лесного массива и грунтовой дороги.

От точки 2048 граница проходит в западном направлении вдоль железнодорожных путей на протяжении 619 м до точки 2059 место пересечения железнодорожных путей, лесополосы и грунтовой дороги.

От точки 2059 граница проходит в южном направлении вдоль переулка Химический городского округа Симферополь на протяжении 30 м до точки 2062 место пересечения улицы Базовая и переулка Химический городского округа Симферополь, жилого массива и лесополосы.

От точки 2062 граница проходит в западном направлении вдоль улицы Базовая городского округа Симферополь на протяжении 1528 м до точки 2084 место пересечения улицы Базовая и переулка Ровный городского округа Симферополь, линии электропередачи, сельскохозяйственных угодий, лесополосы и грунтовой дороги.

От точки 2084 второго контура граница проходит в западном направлении вдоль лесного массива на протяжении 359 м до точки 2098 место пересечения линии электропередачи, сельскохозяйственных угодий, лесополосы и грунтовой дороги.

От точки 2098 второго контура граница проходит в северо-западном направлении вдоль автомобильной дороги Дубки – Молочное на протяжении 798 м до точки 2111 место пересечения автомобильной дороги Дубки – Молочное, линии электропередачи, лесополосы и грунтовой дороги.

От точки 2111 второго контура граница проходит в восточном направлении вдоль улицы Виноградная села Дубки на протяжении 292 м до точки 2116 место пересечения границ Мирновского сельского поселения Симферопольского района, городского округа Симферополь и Перовского сельского поселения Симферопольского района, улицы Виноградная села Дубки, линии электропередачи, сельскохозяйственных угодий, лесополосы и грунтовой дороги.

От точки 2116 второго контура граница проходит в восточном направлении вдоль улицы Виноградная села Дубки на протяжении 251 м до точки 2119 место пересечения улицы Виноградная села Дубки, линии электропередачи, лесополосы и грунтовой дороги.

От точки 2119 второго контура граница проходит в северо-восточном направлении вдоль обьездной дороги Мирное – Дубки на протяжении 3190 м до точки 2165 место пересечения обьездной дороги Мирное – Дубки, лесополосы и грунтовой дороги.

От точки 2165 второго контура граница проходит в северо-восточном направлении вдоль границы промзоны на протяжении 1577 м до точки 2181

место пересечения промзоны, линии электропередачи, лесополосы и грунтовой дороги.

От точки 2181 второго контура граница проходит в северо-восточном направлении вдоль автодороги (объездная дорога Мирное – Дубки) на протяжении 850 м до точки 2194 место пересечения автодороги (объездная дорога Мирное – Дубки), линии электропередачи, лесополосы и грунтовой дороги.

От точки 2194 второго контура граница проходит в восточном направлении вдоль переулка Мраморный Мирновского сельского поселения Симферопольского района на протяжении 810 м до точки 2209 место пересечения улицы Крымской Весны и переулка Мраморный Мирновского сельского поселения Симферопольского района, линии электропередачи и грунтовой дороги.

От точки 2209 второго контура граница проходит в восточном направлении вдоль улицы Крымской Весны Мирновского сельского поселения Симферопольского района на протяжении 360 м до точки 2217 место пересечения улицы Крымской Весны Мирновского сельского поселения Симферопольского района и автодороги Симферополь – Евпатория, линии электропередачи и лесополосы.

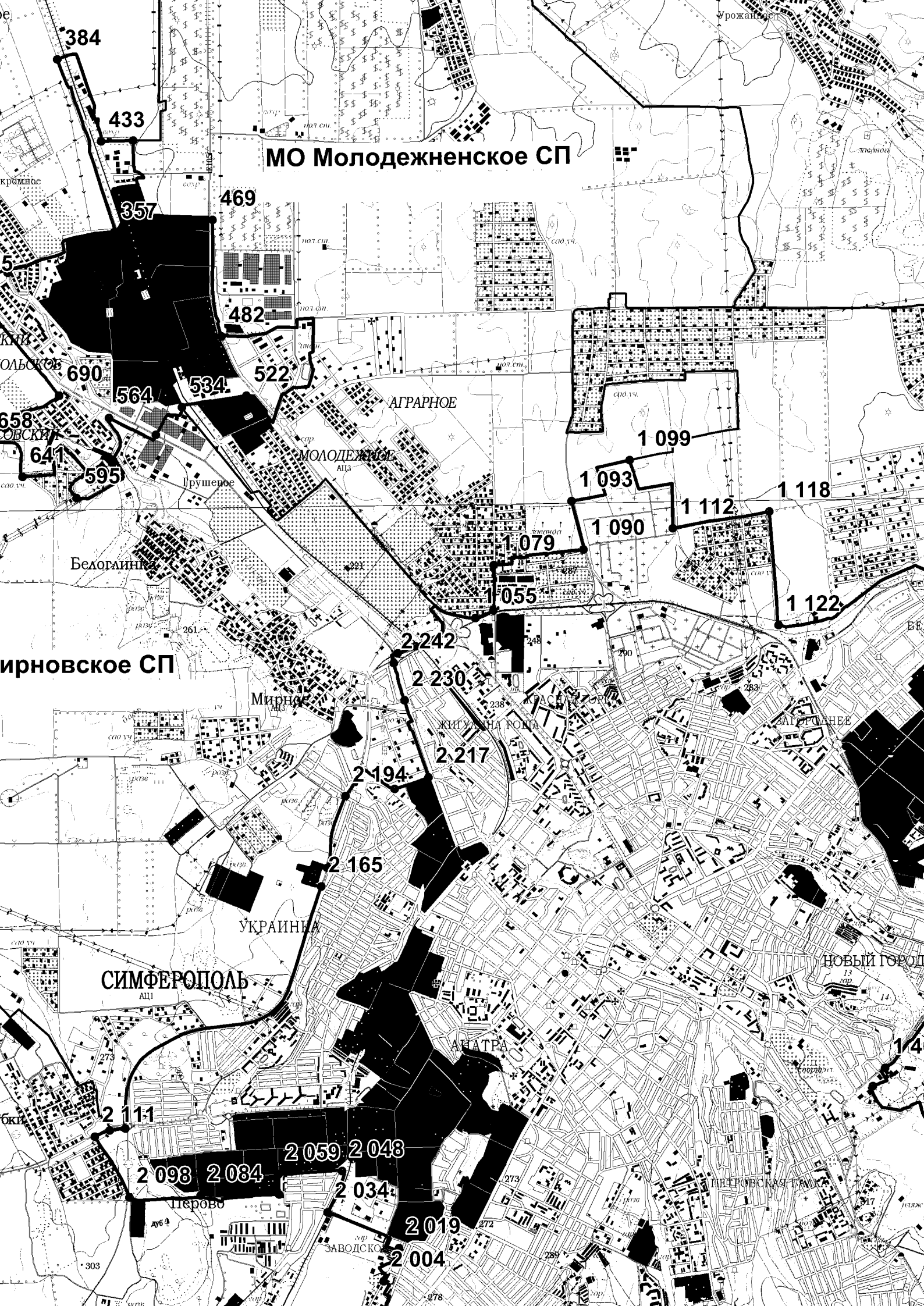
От точки 2217 второго контура граница проходит в северном направлении вдоль автодороги Симферополь – Евпатория на протяжении 832 м до точки 2230 место пересечения реки Салгир, жилого массива и лесополосы.

От точки 2230 второго контура граница проходит в северном направлении вдоль шоссе Евпатория на протяжении 714 м до точки 2242 место пересечения автодороги Симферополь – Евпатория и автодороги Мирное – Дубки (объездная дорога), сельскохозяйственных угодий и лесополосы.

От точки 2242 второго контура граница проходит в северо-западном направлении вдоль шоссе Евпатория на протяжении 362 м до точки 2247 место пересечения шоссе Евпатория, линии электропередачи, промзоны, лесополосы и грунтовой дороги.

От точки 2247 граница проходит в восточном направлении вдоль автодороги Мирное – Дубки (объездная дорога) на протяжении 180 м до точки 2251 место пересечения железнодорожных путей, линии электропередачи, лесополосы и грунтовой дороги.

От точки 2251 граница проходит в восточном направлении вдоль автодороги Мирное – Дубки (объездная дорога) на протяжении 659 м до точки 1055.



МО Молодежное СП

АГРАРНОЕ

МОЛОДЕЖНОЕ

БЕЛОГАЙКА

Мирновское СП

Мирное

ЖИТОВАЯ ЗОНА

АГРАРНОЕ

УКРАИНА

СИМФЕРОПОЛЬ

АНАТРА

НОВЫЙ ГОРОД

ПЕТРОВСКАЯ

Петрово

ЗАВОДСКОЕ

Приложение 7  
к Закону Республики Крым  
от 2 июля 2025 года № 68-ЗРК/2025

Муниципальный округ Алушта

Начальной точкой границы муниципального округа Алушта является точка 1, расположенная на стыке границ Верхореченского сельского поселения Бахчисарайского района, Добровского сельского поселения Симферопольского района и муниципального округа Алушта.

От точки 1 граница проходит в юго-восточном направлении, пересекает хребет Чатырдаг на протяжении 5980 м до точки 53 лесной массив.

От точки 53 граница проходит в южном направлении вдоль лесного массива (Симферопольское лесничество) на протяжении 2970 м до точки 62 лесной массив (подножие горы Ангар-Бурун).

От точки 62 граница проходит в северо-восточном направлении, пересекая перевал Ангарский, горы Эль-Кая, Пахкал-Кая, вдоль северной стороны хребта Демерджи-Яйла, через гору Тирке, вдоль северной стороны горы Долгая на протяжении 16156 м до точки 111 лесного массива (гора Стол-Гора).

От точки 111 граница проходит в северо-восточном направлении через лесной массив бука, огибая подножие горы Кара-Тау, по хребту Караби-Яйла на протяжении 5310 м до точки 126 стык границ Зеленогорского сельского поселения Белогорского района, Добровского сельского поселения Симферопольского района и муниципального округа Алушта.

От точки 126 граница проходит в северо-восточном направлении по границе государственного природного заказника "Караби-Яйла" на протяжении 3120 м до точки 132 памятника природы "Караби-Яйлинская котловина".

От точки 132 граница проходит в северо-восточном направлении по границе государственного природного заказника "Горный карст Крыма" на протяжении 8450 м до точки 141 юго-восточнее пещеры Туманная.

От точки 141 граница проходит в юго-восточном направлении к границе государственного природного заказника "Караби-Яйла" на протяжении 2260 м до точки 144 на стыке границ Криничненского сельского поселения Белогорского района и муниципального округа Алушта.

От точки 144 граница проходит в восточном направлении по лесному массиву территории муниципального образования Криничненского сельского поселения Белогорского района, по подножию горы Кулуйны-Обасы, скалы Кермечь-Хамтер, через проход Б. Ворота, между скалой Шабладын-Кая



и оврагом Ставлухар, по подножию горы Катаран-Яккан-Тепе, скалы Свидание, перевала Горуча на протяжении 24130 м до точки 210 на стыке границ Криниченского, Богатовского сельских поселений Белогорского района и муниципального округа Алушта гора Сахарная головка.

От точки 210 граница проходит в юго-восточном направлении по лесному массиву, северо-западнее села Зеленогорье муниципального округа Алушта, на протяжении 3250 м до точки 214 гора Чок-Сары-Кая.

От точки 214 граница проходит в южном направлении восточнее села Зеленогорье муниципального округа Алушта на протяжении 3010 м до точки 225 горы Балг-Агач.

От точки 225 граница проходит в юго-западном направлении, пересекая гору Чурлах-Сырт, на протяжении 3350 м до точки 231 автомобильная дорога.

От точки 231 граница проходит в южном направлении, пересекая линию электропередачи, вдоль автомобильной дороги на протяжении 300 м до точки 233 автомобильной дороги.

От точки 233 граница проходит в юго-восточном направлении через территорию горы Чабан-Кале на протяжении 1710 м до точки 244 на стыке границ муниципального округа Алушта и муниципального округа Судак по берегу Черного моря.

От точки 244 граница проходит в юго-западном направлении по берегу Черного моря на протяжении 64440 м до точки 3681 мыс Аю-Даг.

От точки 3681 граница проходит в западном направлении по берегу Черного моря на протяжении 2410 м до точки 4156 стык границ муниципального округа Ялта и муниципального округа Алушта по берегу Черного моря.

От точки 4156 граница проходит в северо-западном направлении по восточной окраине пгт Гурзуф на протяжении 3430 м до точки 4234 автомобильная дорога "Европейский маршрут E105".

От точки 4234 граница проходит в общем западном направлении по северной окраине пгт Краснокаменка на протяжении 3850 м до точки 4351 пересечение лесных дорог.

От точки 4354 граница проходит в северном направлении восточнее государственного заповедника мыс Мартьян через лесной массив на протяжении 2692 м до точки 4379 гора Караул Кая.

От точки 4379 граница проходит в северо-западном направлении по лесному массиву на протяжении 850 м до точки 4391 лесной дороги.

От точки 4391 граница проходит в северном направлении вдоль лесной дороги на протяжении 439 м до точки 4396 конец лесной дороги.

От точки 4396 граница проходит по южной, юго-западной и западной части хребта Бабуган Яйла на протяжении 11280 м до точки 4581 Чучельский перевал.

От точки 4581 граница проходит в юго-западном направлении от автомобильной дороги, восточнее турбазы Дубрава, затем по руслу реки Кача на протяжении 4000 м до точки 4657 стык границ Верхореченского сельского поселения Бахчисарайского района, муниципального округа Ялта и муниципального округа Алушта.

От точки 4657 граница проходит в северо-западном направлении по территории Крымского государственного заповедника, восточнее горы Агман, хребта Кочанные Бугры, хребта Ускуларский на протяжении 14530 м до точки 4835 южнее кордона Светлая Поляна.

От точки 4835 граница проходит в северо-восточном направлении по лесному массиву через хребет Хыр Аланский, по балке Алмаслан, далее по урочищу Миномет на протяжении 12670 м до точки 5001 окраина лесного массива Крымского государственного заповедника.

От точки 5001 граница проходит в северном направлении по территории Крымского государственного заповедника вдоль хребта Чатырдаг на протяжении 2650 м до точки 1 стык границ Верхореченского сельского поселения Бахчисарайского района, Добровского сельского поселения Симферопольского района и муниципального округа Алушта.



Приложение 8  
к Закону Республики Крым  
от 2 июля 2025 года № 68-ЗРК/2025

Муниципальный округ Армянск

Начальной точкой границы муниципального округа Армянск является точка 1, расположенная на стыке границ между Херсонской областью и Республикой Крым, пересечение автомобильной дороги и оросительного канала.

От точки 1 граница проходит в восточном направлении по сельскохозяйственным угодьям вдоль границы между Херсонской областью и Республикой Крым на протяжении 2450 м до точки 5 залив Сиваш.

От точки 5 граница проходит в юго-восточном направлении по границе между Херсонской областью и Республикой Крым на протяжении 10700 м до точки 19 на стыке границ муниципального округа Армянск Филатовского сельского поселения Красноперекопского района, насыпная дорога между отстойником кислотонакопителя завода Титан и заливом Сиваш.

От точки 19 граница проходит в юго-восточном направлении по насыпной дороге между отстойником кислотонакопителя завода Титан и заливом Сиваш на протяжении 4770 м до точки 20 пересечение насыпной дороги и полевой дороги.

От точки 20 граница проходит в юго-западном направлении по берегу отстойника кислотонакопителя завода Титан на протяжении 15510 м до точки 34 место пересечения автомобильной дороги и полевой дороги.

От точки 34 граница проходит в южном направлении по сельскохозяйственным угодьям вдоль лесополосы на протяжении 1948 м до точки 47 пересечение полевой дороги и лесополос.

От точки 47 граница проходит в северо-западном направлении по лесополосе на протяжении 2318 м до точки 50 пересечение оросительного канала и лесополосы.

От точки 50 граница проходит в юго-западном направлении вдоль оросительного канала через Северо-Крымский канал на протяжении 1381 м до точки 53 пресечение полевых дорог и лесополосы.

От точки 53 граница проходит в юго-восточном направлении по полевой дороге на протяжении 3818 м до точки 56 на стыке границ Филатовского и Почетненского сельских поселений Красноперекопского района, пересечение оросительного канала и полевой дороги.

От точки 56 граница проходит в юго-западном направлении вдоль оросительного канала на протяжении 2727 м до точки 63 пересечение линии электропередачи, оросительного канала и полевой дороги.

От точки 63 граница проходит в южном направлении по полевой дороге на протяжении 458 м до точки 66 пересечение линии электропередачи, полевой дороги и автомобильной дороги с. Суворово – с. Почетное.

От точки 66 граница проходит в южном направлении вдоль лесополосы на протяжении 980 м до точки 69 стык границ Совхозненского и Почетненского сельских поселений Красноперекопского района.

От точки 69 граница проходит в западном направлении вдоль оросительного канала на протяжении 3826 м до точки 75 пересечение полевых дорог, оросительных каналов и линии электропередачи.

От точки 75 граница проходит в северном направлении вдоль оросительного канала на протяжении 980 м до точки 79 пересечение оросительного канала и полевой дороги.

От точки 79 граница проходит в западном направлении по полевой дороге на протяжении 3060 м до точки 80 стык границ Совхозненского сельского поселения Красноперекопского района и муниципального округа Армянск (Перекопский залив).

От точки 80 граница проходит в северном направлении по береговой линии Перекопского залива на протяжении 10320 м до точки 158 по границе между Херсонской областью и Республикой Крым.

От точки 158 граница проходит в северо-восточном направлении по границе между Херсонской областью и Республикой Крым вдоль СНТ "Восход" на протяжении 1790 м до точки 160 пересечение полевой дороги и линии электропередачи.

От точки 160 граница проходит в северном направлении по границе Херсонской области и Республики Крым через Северо-Крымский канал по сельскохозяйственным угодьям на протяжении 3900 м до точки 172 береговая линия пруда.

От точки 172 граница проходит в северном направлении по границе между Херсонской областью и Республикой Крым через пруд на протяжении 4800 м до точки 174 береговая линия пруда.

От точки 174 граница проходит в северном направлении по границе между Херсонской областью и Республикой Крым по сельскохозяйственным угодьям на протяжении 1440 м до точки 1 пресечение автомобильной дороги и оросительного канала.



## муниципальный округ Армянск

АРМЯНСК

АЦЗ

Суворово

АЦЗ

Волошино

Перекоп

Турецкий вал

Первомайское

Приложение 9  
к Закону Республики Крым  
от 2 июля 2025 года № 68-ЗРК/2025

Муниципальный округ Судак

Начальной точкой границы муниципального округа Судак является точка 55, расположенная на стыке границ Земляничненского, Курского сельских поселений Белогорского района и муниципального округа Судак (лесной массив).

От точки 55 граница проходит в северо-восточном направлении по лесному массиву на протяжении 4430 м до точки 85 подножие горы Кагарлык.

От точки 85 граница проходит в северо-западном направлении, пересекая автомобильную дорогу, по лесному массиву, по участкам сплошных зарослей шиповника, между селами Грушевка и Курское на протяжении 4468 м до точки 142 река Сала.

От точки 142 граница проходит в северо-западном направлении вдоль полевой дороги по фруктовым садам на протяжении 1470 м до точки 148 окраина лесного массива.

От точки 148 граница проходит в юго-западном направлении вдоль скалистой местности горы Бор-Кая на протяжении 3990 м до точки 167 стык границ Курского сельского поселения Белогорского района, Львовского сельского поселения Кировского района и муниципального округа Судак.

От точки 167 граница проходит в северо-восточном направлении вдоль лесного массива дуба на протяжении 2784 м до точки 195 лесной массив дуба.

От точки 195 граница проходит в северном направлении вдоль полевой дороги по сельскохозяйственным угодьям, пересекая две линии электропередачи, на протяжении 1865 м до точки 201 капитальное строение.

От точки 201 граница проходит в северо-восточном направлении вдоль линии электропередачи по участку гаченой дороги, участку лесных насаждений на протяжении 1210 м до точки 214 пересечение линий электропередачи.

От точки 214 граница проходит в северном направлении вдоль линии электропередачи по сельскохозяйственным угодьям на протяжении 287 м до точки 216 столб линии электропередачи.

От точки 216 граница проходит в юго-восточном направлении вдоль полевой дороги между сельскохозяйственными угодьями на протяжении 2640 м до точки 229 стык границ Львовского и Золотополенского сельских поселений

Кировского района и муниципального округа Судак.

От точки 229 граница проходит в юго-восточном направлении вдоль полевой дороги между узкими полосами леса и древесных насаждений на протяжении 1460 м до точки 231 стык границ Золотополенского и Первомайского сельских поселений Кировского района и муниципального округа Судак.

От точки 231 граница проходит в юго-западном направлении вдоль реки Сухой Индол на протяжении 2110 м до точки 242 река Сухой Индол.

От точки 242 граница проходит в восточном направлении по лесному массиву на протяжении 1380 м до точки 250 лесная дорога.

От точки 250 граница проходит в западном направлении по лесному массиву на протяжении 1060 м до точки 255 Старокрымское участковое лесничество.

От точки 255 граница проходит в юго-западном направлении восточнее села Холодовка по Старокрымскому участковому лесничеству на протяжении 1950 м до точки 262 лесная дорога.

От точки 262 граница проходит в юго-восточном направлении вдоль реки Сухой Индол между горой Боченки и горой Мал. Агармыш на протяжении 3170 м до точки 277 Сычева балка.

От точки 277 граница проходит в юго-западном направлении по лесному массиву между горой Шпиль и горой Яман-Таш на протяжении 2530 м до точки 299 автомобильная дорога.

От точки 299 граница проходит в юго-восточном направлении вдоль автомобильной дороги на протяжении 1662 м до точки 343 автомобильная дорога.

От точки 343 граница проходит в южном направлении через реку Сухой Индол по лесному массиву на протяжении 400 м до точки 354 пересечение линии электропередачи и автомобильной дороги.

От точки 354 граница проходит в юго-восточном направлении по границе лесного массива и сельскохозяйственных угодий на протяжении 492 м до точки 364 автомобильная дорога.

От точки 364 граница проходит в юго-западном направлении вдоль автомобильной дороги на протяжении 580 м до точки 375 автомобильная дорога.

От точки 375 граница проходит в западном направлении по границе лесного массива и сельскохозяйственных угодий на протяжении 1350 м до точки 392 лесной массив.

От точки 392 граница проходит в юго-восточном направлении по лесному массиву, южнее садово-огороднического товарищества "Родничок" Первомайского сельского поселения Кировского района на протяжении 2740 м до точки 403 лесная дорога.

От точки 403 граница проходит в западном направлении по лесной дороге на протяжении 470 м до точки 404 сельскохозяйственные угодья.

От точки 404 граница проходит в южном направлении по лесной дороге через лесной массив на протяжении 1760 м до точки 406 лесная дорога.

От точки 406 граница проходит в северо-восточном направлении по лесному массиву, севернее скал Адомилы-Кая, далее вдоль хребта Туар-Алан, через



овраг Караин-Дере, через гору Кара-Бурун, южнее горы Белая на протяжении 12250 м до точки 536 стык границ Первомайского сельского поселения Кировского района, муниципальных округов Судак и Феодосия (виноградники).

От точки 536 граница проходит в юго-восточном направлении между лесным массивом и сельскохозяйственными угодьями (виноградники, фруктовые сады) урочища Казау на протяжении 5190 м до точки 561 виноградники.

От точки 561 граница проходит в западном направлении через гору Арды-Кая, гору Куш-Кая, подножие горы Кабак-Таш и овраг Караин-Дере на протяжении 6580 м до точки 603 лесная дорога.

От точки 603 граница проходит в восточном направлении вдоль ручья Биюк-Узень, по южной границе виноградников, на протяжении 1460 м до точки 628 ручей Биюк-Узень.

От точки 628 граница проходит в юго-западном направлении между сельскохозяйственными угодьями (виноградники) и скалами Спящая Красавица и Курбанка на протяжении 2000 м до точки 657 лесной массив.

От точки 657 граница проходит в юго-восточном направлении между лесным массивом дуба и северо-западной окраиной пгт Щебетовка на протяжении 3090 м до точки 722 столб линии электропередачи.

От точки 722 граница проходит в западном направлении через лесной массив, вдоль земель сельскохозяйственных угодий (виноградников), между горами Сандык-Кая и Сочарчикон-Кая, севернее села Краснокаменка на протяжении 8180 м до точки 768 лесной массив.

От точки 768 граница проходит в юго-западном направлении через лесной массив, западнее села Краснокаменка, на протяжении 2920 м до точки 772 лесной массив.

От точки 772 граница проходит в северо-восточном направлении через лесной массив, южнее села Краснокаменка, на протяжении 6730 м до точки 812 канал.

От точки 812 граница проходит в восточном направлении вдоль канала между лесным массивом и сельскохозяйственными угодьями на протяжении 1160 м до точки 828 автомобильная дорога.

От точки 828 граница проходит в южном направлении между лесным массивом и сельскохозяйственными угодьями (виноградниками) на протяжении 750 м до точки 833 балка Коз-Йол.

От точки 833 граница проходит в северо-восточном направлении через балку Коз-Йол, балку Буран-Таш, гору Папас-Тепе, балку Ущелье, по юго-западной окраине пгт Щебетовка, на протяжении 6350 м до точки 946 подножие горы Лягушка.

От точки 946 граница проходит в юго-западном направлении через лесной массив по горной местности, между горами Чукур-Кая и Ашламалык на протяжении 4927 м до точки 964 гора Делямет-Кая.

От точки 964 граница проходит в юго-восточном направлении по территории регионального ландшафтного парка Лисья бухта Эчки-Даг на протяжении 1530 м до точки 970 стык границ муниципальных округов Судак и Феодосия

Республики Крым по берегу Черного моря.

От точки 970 граница проходит в юго-западном направлении по берегу Черного моря (село Прибрежное, мыс Толстый, мыс Бугас (Копсель) на протяжении 14240 м до точки 1695 мыс Меганом.

От точки 1695 граница проходит в северо-западном направлении по берегу Черного моря на протяжении 3430 м до точки 1870 мыс Рыбачий.

От точки 1870 граница проходит в северо-западном направлении по берегу бухты Судакская Черного моря (мыс Французенка, мыс Алчак-Кая, город Судак, мыс Хыс-Куле-Бурун, поселок Новый свет, гора Хоба-Кая, мыс Плоский) на протяжении 21330 м до точки 3650 мыс Пещерный.

От точки 3650 граница проходит в западном направлении по берегу Черного моря (мыс Чикен, мыс Ай-Фокана, село Морское, мыс Башенный) на протяжении 16530 м до точки 4452 стык границ муниципального округа Алушта и муниципального округа Судак по берегу Черного моря.

От точки 4452 граница проходит в северо-западном направлении через территорию горы Чабан-Кале на протяжении 1700 м до точки 4463 автомобильная дорога.

От точки 4463 граница проходит в северном направлении, пересекая линию электропередач, вдоль автомобильной дороги на протяжении 300 м до точки 4465 автомобильная дорога.

От точки 4465 граница проходит в северо-восточном направлении, пересекая гору Чурлах-Сырт, на протяжении 3350 м до точки 4471 гора Балг-Агач.

От точки 4471 граница проходит в северном направлении восточнее села Зеленогорье муниципального округа Алушта на протяжении 3010 м до точки 4482 стык границ Богатовского сельского поселения Белогорского района, муниципального округа Алушта и муниципального округа Судак (гора Чок-Сары-Кая).

От точки 4482 граница проходит в северо-восточном направлении по лесному массиву (скала Тырме-Кая, гора Пиякья, через лощину Хама, гора Кучук-Криж, гора Хачамахлар-Оба, гора Каласыс-Оба, гора Елхы-Бурун (ст. назв. гора Кисломона), через хребет Хамбал) на протяжении 16590 м до точки 4525 гора Куркушлу-Оба (разг. гора Кикушлу-Оба).

От точки 4525 граница проходит в северном направлении по лесному массиву на протяжении 5600 м до точки 4527 южная окраина села Учебное Земляничненского сельского поселения Белогорского района.

От точки 4527 граница проходит в северном направлении по западной окраине села Учебное Земляничненского сельского поселения Белогорского района на протяжении 750 м до точки 4535 столб линии электропередачи.

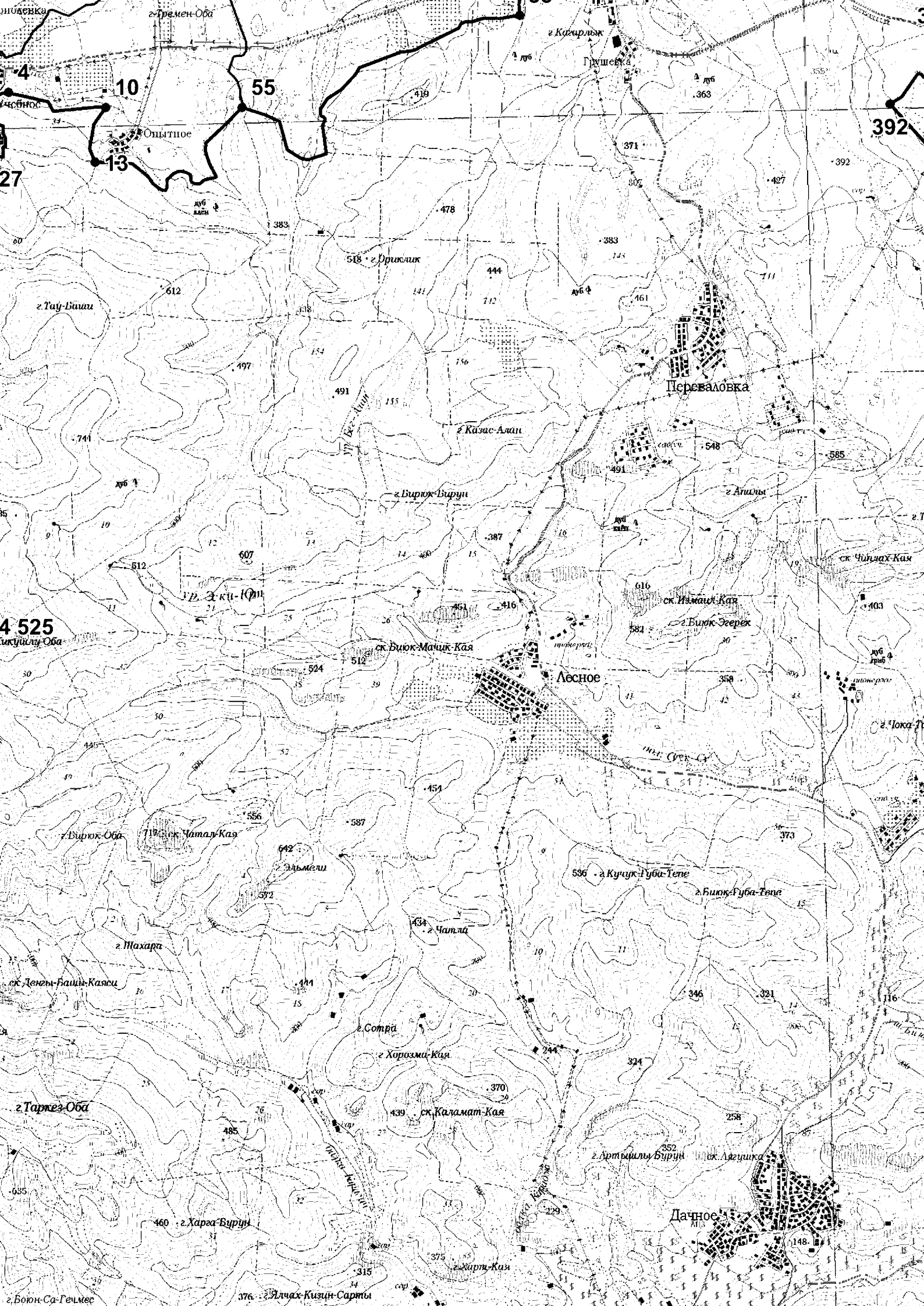
От точки 4535 граница проходит в северо-восточном направлении вдоль линии электропередачи по лесному массиву на протяжении 400 м до точки 4 территория спортивной площадки.

От точки 4 граница проходит в восточном направлении по лесному массиву, пересекая линию электропередачи, на протяжении 1180 м до точки 10 лесной массив.

От точки 10 граница проходит в южном направлении по лесному массиву,

западнее села Опытное Земляничненского сельского поселения Белогорского района, на протяжении 680 м до точки 13 проселочная дорога.

От точки 13 граница проходит в северо-восточном направлении по лесному массиву, огибая сельскохозяйственные угодья, на протяжении 2730 м до точки 55 стык границ Земляничненского, Курского сельских поселений Белогорского района и муниципального округа Судак (лесной массив).



Приложение 10  
к Закону Республики Крым  
от 2 июля 2025 года № 68-ЗРК/2025

Муниципальный округ Феодосия

Начальной точкой границы муниципального округа Феодосия является точка 1 граница балки Соленая, район хребта Биюк-Эгет.

От точки 1 граница идет в северо-восточном направлении вдоль балки Соленая на протяжении 850 м до точки 3 грунтовая дорога, граница водоема балки Соленая.

От точки 3 граница идет в восточном направлении вдоль полевой дороги, пересекая хребет Биюк-Эгет на протяжении 2400 м до точки 4 пересечение полевых дорог и лесополосы, в районе урочища Старый пруд.

От точки 4 граница идет в юго-восточном направлении вдоль полевой дороги и лесополосы на протяжении 2100 м до точки 9 пересечение полевой дороги, лесополосы и автомобильной дороги с. Новопокровка – с. Ближнее в районе урочища Солонцы.

От точки 9 граница идет в северо-восточном направлении вдоль балки Дальняя на протяжении 3395 м до точки 36 пересечение полевых дорог в районе балок Дальняя и Ближняя.

От точки 36 граница идет в северном направлении вдоль балки Ближняя на протяжении 3310 м до точки 46 стык границ Журавского и Владиславовского сельских поселений Кировского района и муниципального округа Феодосия (обочина автомобильной дороги (подъезд к селу Узловое)).

От точки 46 граница идет в восточном направлении вдоль автомобильной дороги (подъезд к селу Узловое) на протяжении 2850 м до точки 47 пересечение с автомобильной дорогой граница с Херсонской областью – Джанкой – Феодосия – Керчь и лесопосадкой.

От точки 47 граница идет в северном направлении вдоль автомобильной дороги граница с Херсонской областью – Джанкой – Феодосия – Керчь и лесопосадки на протяжении 1450 м до точки 49 пересечение транспортной развязки Керчь – Симферополь – Севастополь "Таврида" и грунтовой дороги.

От точки 49 граница идет в восточном направлении вдоль грунтовой дороги на протяжении 2340 м до точки 55 пересечение с железной дорогой и лесопосадкой.

От точки 55 граница идет в северо-восточном направлении, пересекая железную дорогу, лесопосадку и линию электропередачи, далее вдоль полевой дороги на протяжении 2930 м до точки 60 пересечение полевых

дорог в районе СЭС "Владиславовка".

От точки 60 граница идет в северо-западном направлении вдоль СЭС "Владиславовка" на протяжении 1040 м до точки 62 пересечение полевых дорог в районе озера Ачи.

От точки 62 граница идет в северо-западном направлении вдоль озера Ачи на протяжении 1530 м до точки 77 территория сельскохозяйственных угодий.

От точки 77 граница идет в северном направлении по территории сельскохозяйственных угодий на протяжении 780 м до точки 80 стык границ Владиславовского сельского поселения Кировского района, Семисотского сельского поселения Ленинского района и муниципального округа Феодосия (пересечение полевых дорог).

От точки 80 граница идет в восточном направлении вдоль полевой дороги на протяжении 3093 м до точки 85 пересечение полевых дорог в районе водохранилища Фронтное.

От точки 85 граница идет в северо-восточном направлении вдоль водохранилища Фронтное на протяжении 5490 м до точки 139 стык границ Семисотского и Батальненского сельских поселений Ленинского района и муниципального округа Феодосия.

От точки 139 граница идет в юго-западном направлении по территории сельскохозяйственных угодий на протяжении 830 м до точки 140 пересечение полевых дорог и оросительного канала.

От точки 140 граница идет в юго-восточном направлении вдоль полевой дороги, пересекая линии электропередачи на протяжении 2026 м до точки 143 пересечение полевой дороги с транспортной развязкой (съезд с автомобильной дороги граница с Херсонской областью – Джанкой – Феодосия – Керчь на трассу Керчь – Симферополь – Севастополь "Таврида").

От точки 143 граница идет в юго-восточном направлении, пересекая транспортную развязку (съезд с автомобильной дороги граница с Херсонской областью – Джанкой – Феодосия – Керчь на трассу Керчь – Симферополь – Севастополь "Таврида"), на протяжении 243 м до точки 152 граница садовых участков СТ "Парус" (территория пгт Приморский).

От точки 152 граница идет в южном направлении по грунтовой дороге вдоль садовых участков СТ "Парус", территории поселка городского типа Приморский на протяжении 1280 м до точки 165 пересечение грунтовых дорог в районе садовых участков СТ "Парус" и СНТ "Аквамарин".

От точки 165 граница идет в юго-западном направлении между границ садовых участков СТ "Парус" и СНТ "Аквамарин", расположенных на территории Батальненского сельского поселения Ленинского района, на протяжении 760 м до точки 171 стык границ садовых участков СПК "Аквамарин-Прим" и СТ "Парус" (грунтовая дорога).

От точки 171 граница идет в южном направлении между границ садовых участков СПК "Аквамарин-Прим" и СНТ "Аквамарин", расположенных на территории Батальненского сельского поселения Ленинского района, на протяжении 367 м до точки 175 пересечение автомобильной дороги и линии электропередачи.

От точки 175 граница идет в юго-восточном направлении вдоль садоводческого товарищества "Нептун" на протяжении 833 м до точки 190 забор (научно-исследовательский центр "Вертолет").

От точки 190 граница идет в южном направлении вдоль забора (научно-исследовательский центр "Вертолет") на протяжении 247 м до точки 193 стык границ берега Черного моря, Батальненского сельского поселения Ленинского района и муниципального округа Феодосия.

От точки 193 граница идет в юго-западном направлении вдоль берега Черного моря на протяжении 75310 м до точки 2954 стык границ берега Черного моря, муниципального округа Судак и муниципального округа Феодосия.

От точки 2954 граница идет в северо-западном направлении по территории регионального ландшафтного парка "Лисья бухта – Эчки-Даг" на протяжении 1526 м до точки 2960 в районе горы Десямет-Кая.

От точки 2960 граница идет в северо-восточном направлении вдоль хребта Чалки на протяжении 1830 м до точки 2966 пересечение с полевой дорогой.

От точки 2966 граница идет в северо-восточном направлении между гор Чукур-Кая и Ашламалык на протяжении 3100 м до точки 2978 виноградники на территории поселка городского типа Щebetовка муниципального округа Феодосия, район горы Лягушка.

От точки 2978 граница идет в северо-западном направлении вдоль южной границы поселка городского типа Щebetовка муниципального округа Феодосия на протяжении 8260 м до точки 3112 стык границ поселка городского типа Щербетовка и села Краснокаменка муниципального округа Феодосия.

От точки 3112 граница идет в западном направлении вдоль южной границы села Краснокаменка муниципального округа Феодосия на протяжении 4860 м до точки 3150 граница села Краснокаменка муниципального округа Феодосия, район урочища Кизилташ.

От точки 3150 граница идет в северо-восточном направлении вдоль западной границы села Краснокаменка муниципального округа Феодосия на протяжении 4790 м до точки 3156 граница села Краснокаменка, район хребта Панас Тепе.

От точки 3156 граница идет в восточном направлении вдоль северной границы села Краснокаменка муниципального округа Феодосия на протяжении 5155 м до точки 3171 стык границ поселка городского типа Щербетовка и села Краснокаменка муниципального округа Феодосия.

От точки 3171 граница идет в северном направлении вдоль западной границы поселка городского типа Щербетовка муниципального округа Феодосия на протяжении 4160 м до точки 3228 граница поселка городского типа Щербетовка муниципального округа Феодосия, в районе оврага Караин-Дере.

От точки 3228 граница идет в западном направлении вдоль южной границы виноградников, расположенных на территории муниципального округа Феодосия, на протяжении 1900 м до точки 3266 район скалы Курбанка.

От точки 3266 граница идет в северо-западном направлении вдоль западной

границы виноградников на протяжении 3510 м до точки 3321 пересечение полевой дороги и реки Биюк-Узень (территория оврага Караин-Дере).

От точки 3321 граница идет в восточном направлении по горам Кабак-Таш, Куш-Кая, Арды-Кая на протяжении 6430 м до точки 3362 западная граница виноградников, расположенных на территории муниципального округа Феодосия (район горы Дырковатая).

От точки 3362 граница идет в северо-западном направлении по западной границе виноградников, расположенных на территории муниципального округа Феодосия, на протяжении 5340 м до точки 3388 стык границ Первомайского сельского поселения Кировского района, муниципального округа Судак и муниципального округа Феодосия.

От точки 3388 граница идет в северо-западном направлении вдоль балки Османов Яр на протяжении 3800 м до точки 3397 гора Сарытлык.

От точки 3397 граница идет в восточном направлении вдоль горного лесного массива на протяжении 2040 м до точки 3400 пересечение полевых дорог в районе озера Фундучок.

От точки 3400 граница идет в северо-восточном направлении, пересекая балку Янтык, на протяжении 2330 м до точки 3416 полевая дорога в районе горы Сары-Кая.

От точки 3416 граница идет в восточном направлении вдоль автомобильной дороги (подъезд к селу Отважное), территория хребта Узун на протяжении 3050 м до точки 3441 граница автомобильной дороги (подъезд к селу Отважное) в районе хребта Узун.

От точки 3441 граница идет в северном направлении вдоль восточной границы виноградников, расположенных на территории муниципального округа Феодосия, на протяжении 5930 м до точки 3472 граница автомобильной дороги Симферополь – Феодосия в районе хребта Кучук-Эгет.

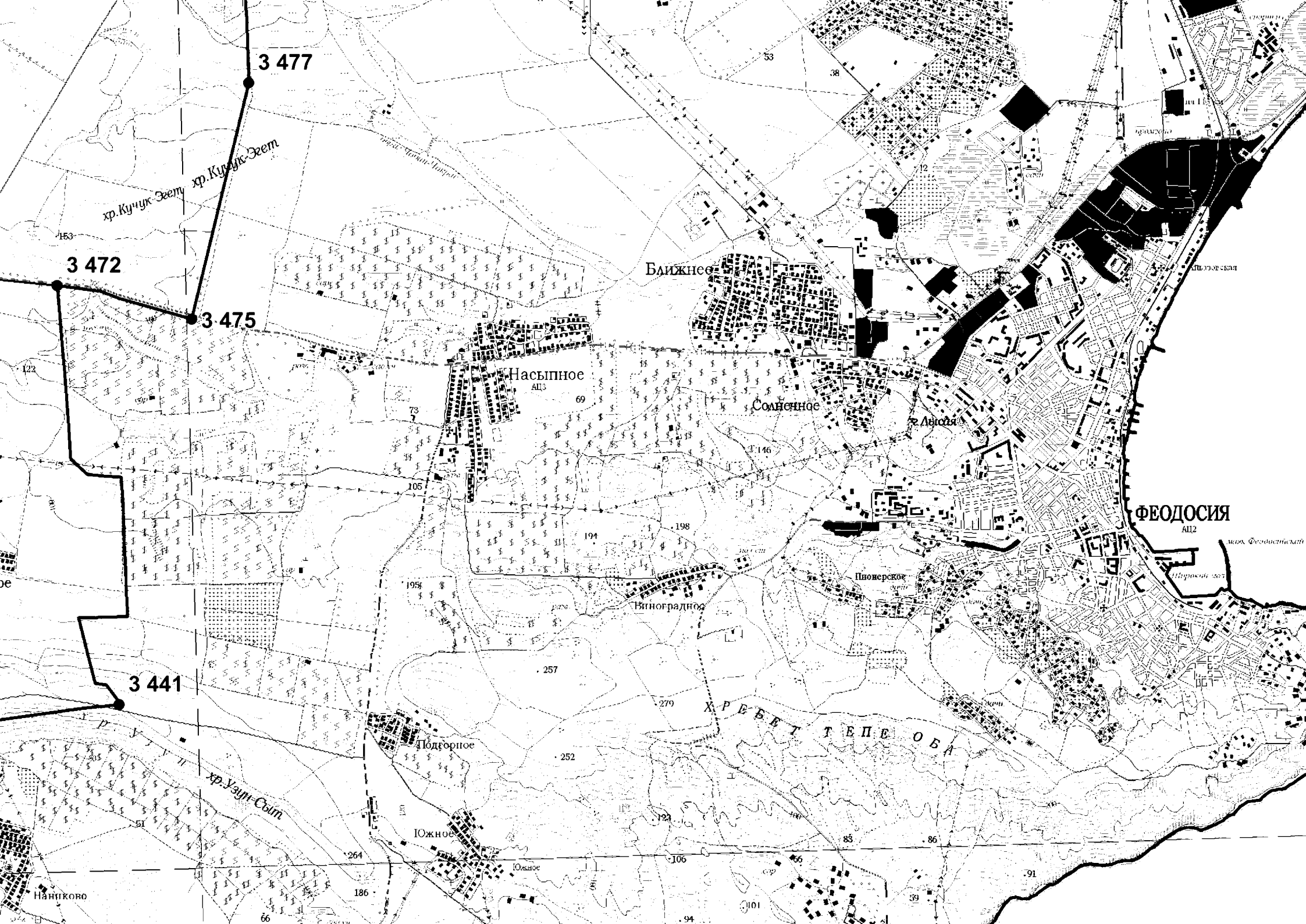
От точки 3472 граница идет в восточном направлении вдоль автомобильной дороги Симферополь – Феодосия на протяжении 1580 м до точки 3475 пересечение грунтовой дороги и автомобильной дороги Симферополь – Феодосия в районе хребта Кучук-Эгет.

От точки 3475 граница идет в северном направлении вдоль полевой дороги, территория хребта Кучук-Эгет на протяжении 2765 м до точки 3477 территория оврага Чобан-Чокрак.

От точки 3477 граница идет в северном направлении вдоль хребта Биюк-Эгет на протяжении 3000 м до точки 1 граница балки Соленая (район хребта Биюк-Эгет).

От точки 3489 граница идет вдоль острова Иван-Баба в 13 м от береговой линии мыса Киик-Атлама на протяжении 320 м до точки 3489.





Приложение 11  
к Закону Республики Крым  
от 2 июля 2025 года № 68-ЗРК/2025

Муниципальный округ Ялта

Начальной точкой границы муниципального округа Ялта является точка 198 стык границ Голубинского сельского поселения Бахчисарайского района субъекта Российской Федерации – города федерального значения Севастополь и муниципального округа Ялта, хребет Ай-Петринская Яйла.

От точки 198 граница идет в северо-восточном направлении вдоль хребта Ай-Петринская Яйла на протяжении 11690 м до точки 252 территория хребта Ай-Петринская Яйла в районе кордона "Воронцовка".

От точки 252 граница идет в восточном направлении вдоль хребта Ай-Петринская Яйла на протяжении 3320 м до точки 256 территория хребта Ай-Петринская Яйла.

От точки 256 граница идет в северо-западном направлении вдоль хребта Ай-Петринская Яйла на протяжении 460 м до точки 258 граница автомобильной дороги, район промзоны.

От точки 258 граница идет в северо-восточном направлении вдоль лесного массива (Куйбышевское лесничество) на протяжении 2153 м до точки 269 граница автомобильной дороги Бахчисарай – Ялта.

От точки 269 граница идет в северо-западном направлении вдоль лесного массива (Куйбышевское лесничество) на протяжении 285 м до точки 272 полевая дорога.

От точки 272 граница идет в северо-восточном направлении вдоль хребта Ай-Петринская Яйла на протяжении 730 м до точки 275 пересечение границ Голубинского и Зеленовского сельских поселений Бахчисарайского района муниципального округа Ялта и грунтовой дороги.

От точки 275 граница идет в северо-восточном направлении вдоль хребта Ай-Петринская Яйла на протяжении 2160 м до точки 285 территория хребта Ялтинская Яйла.

От точки 285 граница идет в юго-восточном направлении вдоль хребта Ялтинская Яйла на протяжении 620 м до точки 293 граница "Татарской стены" (территория хребта Ялтинская Яйла).

От точки 293 граница идет в северо-восточном направлении вдоль "Татарской стены" по территории хребта Ялтинская Яйла на протяжении 870 м до точки 299 территория хребта Ялтинская Яйла.

От точки 299 граница идет в северо-восточном направлении вдоль хребта

Ялтинская Яйла на протяжении 860 м до точки 306 пересечение с полевой дорогой, территория хребта Ялтинская Яйла.

От точки 306 граница идет в северо-восточном направлении вдоль хребта Ялтинская Яйла на протяжении 10040 м до точки 379 стык границ Зеленовского и Верхореченского сельских поселений Бахчисарайского района и муниципального округа Ялта.

От точки 379 граница идет в северо-восточном направлении вдоль хребта Ялтинская Яйла на протяжении 2840 м до точки 389 гора Кемаль-Эгерек (территория хребта Ялтинская Яйла).

От точки 389 граница идет в северо-восточном направлении вдоль хребта Никитская Яйла на протяжении 3481 м до точки 402 гора Демир-Капу (территория хребта Никитская Яйла).

От точки 402 граница идет в северном направлении по территории Крымского государственного заповедника на протяжении 3226 м до точки 439 гора Сахал-Сырт (территория Крымского государственного заповедника).

От точки 439 граница идет в восточном направлении вдоль горы Сахал-Сырт территория Крымского государственного заповедника на протяжении 560 м до точки 447 грунтовая дорога (территория Крымского государственного заповедника).

От точки 447 граница идет в северном направлении по территории Крымского государственного заповедника на протяжении 930 м до точки 465 стык границ Верхореченского сельского поселения Бахчисарайского района, муниципального округа Алушта и муниципального округа Ялта (река Кача).

От точки 465 граница идет в восточном направлении вдоль реки Кача по территории Крымского государственного заповедника на протяжении 2200 м до точки 515 кордон "Дубрава" (территория Крымского государственного заповедника).

От точки 515 граница идет в северо-восточном направлении вдоль кордона "Дубрава" на протяжении 1850 м до точки 542 граница автомобильной дороги (Романовское шоссе) в районе Чучельского Перевала.

От точки 542 граница идет в восточном направлении вдоль Чучельского перевала на протяжении 1720 м до точки 574 хребет Бабуган Яйла.

От точки 574 граница идет в юго-западном направлении вдоль хребта Бабуган Яйла на протяжении 5060 м до точки 656 гора Роман-Кош (пересечение полевых дорог).

От точки 656 граница идет в юго-восточном направлении вдоль хребта Бабуган Яйла на протяжении 1930 м до точки 690 пересечение с полевой дорогой в районе перевала Гурзуфское Седло.

От точки 690 граница идет в северном направлении вдоль полевой дороги на протяжении 234 м до точки 691 территория хребта Бабуган Яйла.

От точки 691 граница идет в восточном направлении вдоль хребта Бабуган Яйла на протяжении 2345 м до точки 728 пересечение с полевой дорогой.

От точки 728 граница идет в южном направлении вдоль полевой дороги на протяжении 370 м до точки 731 территория Крымского государственного заповедника.

От точки 731 граница идет в восточном направлении вдоль полевой дороги на протяжении 850 м до точки 743 гора Караул-Кая (пересечение грунтовых дорог, территория Крымского государственного заповедника).

От точки 743 граница идет в южном направлении вдоль грунтовой дороги на протяжении 2690 м до точки 768 пересечение грунтовых дорог и реки в районе скалы Красный Камень.

От точки 768 граница идет в восточном направлении вдоль скалы Красный Камень на протяжении 900 м до точки 790 река Путамиш.

От точки 790 граница идет в юго-западном направлении вдоль реки Путамиш на протяжении 508 м до точки 800 пересечение с полевой дорогой в районе северной границы поселка городского типа Краснокаменка муниципального округа Ялта.

От точки 800 граница идет в северо-восточном направлении вдоль полевой дороги на протяжении 633 м до точки 811 граница дамбы гидротехнического сооружения, расположенного на территории села Нижнее Запрудное муниципального округа Алушта.

От точки 811 граница идет в юго-восточном направлении вдоль села Нижнее Запрудное муниципального округа Алушта на протяжении 650 м до точки 842 граница автомобильной дороги Старое Южнобережное шоссе.

От точки 842 граница идет в юго-восточном направлении вдоль автомобильной дороги Старое Южнобережное шоссе на протяжении 340 м до точки 851 автомобильная дорога Старое Южнобережное шоссе.

От точки 851 граница идет в северном направлении вдоль автомобильной дороги Старое Южнобережное шоссе на протяжении 443 м до точки 870 пересечение автомобильной дороги Старое Южнобережное шоссе и ручья.

От точки 870 граница идет в юго-восточном направлении вдоль сельскохозяйственных угодий на протяжении 345 м до точки 886 пересечение с автомобильной дорогой граница с Херсонской областью – Симферополь – Алушта – Ялта.

От точки 886 граница идет в юго-восточном направлении вдоль автомобильной дороги (подъездная дорога к пгт Гурзуф) на протяжении 1050 м до точки 914 северная граница поселка городского типа Гурзуф муниципального округа Ялта.

От точки 914 граница идет в юго-восточном направлении между границей поселка городского типа Гурзуф муниципального округа Ялта Республики Крым и государственного заказника "Аюдаг" на протяжении 2408 м до точки 966 стык границ муниципального округа Алушта, муниципального округа Ялта и берега Черного моря.

От точки 966 граница идет в юго-западном направлении по берегу Черного моря на протяжении 93560 м до точки 8601 стык границ субъекта Российской Федерации – города федерального значения Севастополь, муниципального округа Ялта и берега Черного моря.

От точки 8601 граница идет в северо-восточном направлении, совпадая с границей субъекта Российской Федерации – города федерального значения Севастополь, на протяжении 16780 м до точки 198, стык границ Голубинского сельского поселения Бахчисарайского муниципального района Республики Крым, субъекта Российской Федерации – города федерального значения Севастополь и муниципального округа Ялта (хребет Ай-Петринская Яйла).

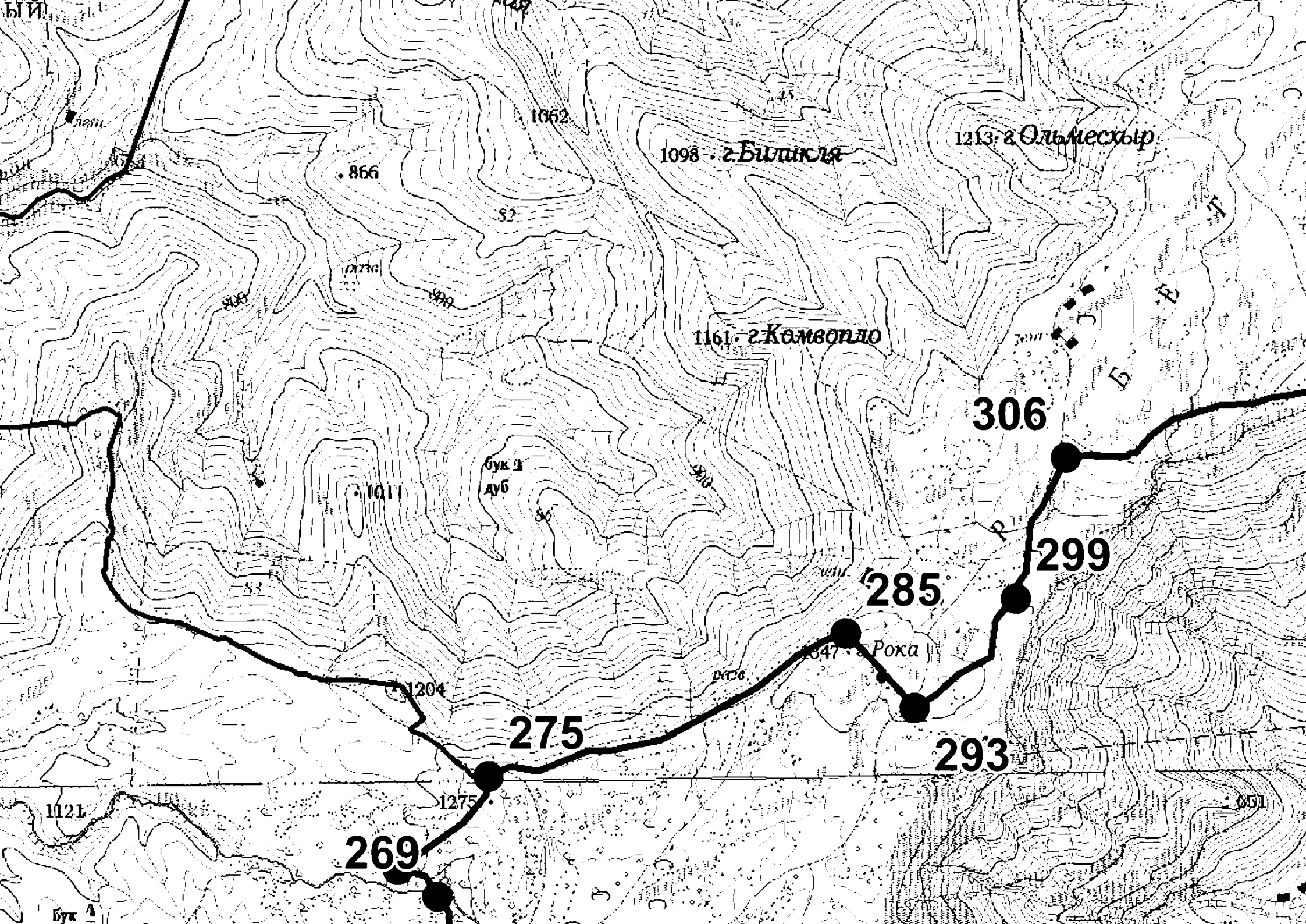
От точки 9067 граница проходит по границе скалы Белые Камни (Адалары), совпадающей с границей земельного участка (кадастровый номер – 90:00:000000:702), в 252 м от береговой линии в районе скалы Шаляпина, расположенной на территории поселка городского типа Гурзуф муниципального округа Ялта, на протяжении 380 м до точки 9067.

От точки 9098 граница проходит по границе скалы Белые Камни (Адалары), совпадающей с границей земельного участка (кадастровый номер – 90:00:000000:702), в 380 м от береговой линии в районе скалы Шаляпина, расположенной на территории поселка городского типа Гурзуф муниципального округа Ялта, на протяжении 281 м до точки 9098.

От точки 9178 граница проходит по границе скалы в 17 м от границы береговой линии в месте развалин Генуэзской крепости, находящихся на территории поселка городского типа Гурзуф муниципального округа Ялта, в районе бухты Чехова на протяжении 80 м до точки 9178.

От точки 9197 граница проходит по границе скалы Парус, в 16 м от границы береговой линии поселка городского типа Гаспра муниципального округа Ялта в районе мыса Ай-Тодор на протяжении 36 м до точки 9197.

От точки 9209 граница проходит по границе скалы Парус, в 4 м от границы береговой линии поселка городского типа Гаспра муниципального округа Ялта в районе мыса Ай-Тодор на протяжении 28 м до точки 9209.



Приложение 12  
к Закону Республики Крым  
от 2 июля 2025 года № 68-ЗРК/2025

Бахчисарайский район

Начальной точкой границы Бахчисарайского района является точка 2970, расположенная на стыке границ Песчановского и Угловского сельских поселений Бахчисарайского района по береговой линии Каламитского залива (мыс Керменчик).

От точки 2970 граница проходит в северо-восточном направлении по береговой линии Каламитского залива, огибая мыс Керменчик, на протяжении 720 м до точки 3019 мыс Керменчик.

От точки 3019 граница проходит в северном направлении по береговой линии Каламитского залива на протяжении 10830 м до точки 1 стык границ Николаевского сельского поселения Симферопольского района и Песчановского сельского поселения Бахчисарайского района по берегу Каламитского залива Черного моря.

От точки 1 граница проходит в северо-восточном направлении вдоль узкой полосы леса и древесных насаждений на протяжении 2800 м до точки 5 стык границ Кольчугинского сельского поселения Симферопольского района и Песчановского сельского поселения Бахчисарайского района (граница сельскохозяйственных угодий).

От точки 5 граница проходит в южном направлении по контуру сельскохозяйственных угодий на протяжении 12530 м до точки 21 на стыке границ Табачненского и Песчановского сельских поселений Бахчисарайского района, южнее автомобильной дороги с. Береговое – с. Табачное.

От точки 21 граница проходит в северо-восточном направлении вдоль автомобильной дороги с. Береговое – с. Табачное на протяжении 1925 м до точки 28 на пересечении автомобильных дорог.

От точки 28 граница проходит в южном направлении вдоль автомобильной дороги с. Николаевка – с. Табачное на протяжении 252 м до точки 30 мост через реку Булганак.

От точки 30 граница проходит в юго-восточном направлении вдоль кладбища села Табачное на протяжении 237 м до точки 32 кладбище.

От точки 32 граница проходит в северо-восточном направлении вдоль кладбища села Табачное на протяжении 265 м до точки 34 река Булганак.

От точки 34 граница проходит в северо-восточном направлении вдоль реки Булганак на протяжении 1260 м до точки 38 река Булганак.

От точки 38 граница проходит в юго-восточном направлении по сельскохозяйственным угодьям на протяжении 460 м до точки 39 узкая полоса леса и древесных насаждений.

От точки 39 граница проходит в северо-восточном направлении вдоль узкой полосы леса и древесных насаждений на протяжении 380 м до точки 40 данной полосы.

От точки 40 граница проходит в юго-восточном направлении вдоль узкой полосы леса и древесных насаждений на протяжении 2340 м до точки 41 стык границ Табачненского и Каштановского сельских поселений Бахчисарайского района и Кольчугинского сельского поселения Симферопольского района (виноградники).

От точки 41 граница проходит в северо-восточном направлении по узкой полосе леса и древесных насаждений вдоль сельскохозяйственных угодий (виноградники) на протяжении 2120 м до точки 46 полевая дорога.

От точки 46 граница проходит в юго-восточном направлении по сельскохозяйственным угодьям (виноградники) на протяжении 695 м до точки 52 узкая полоса леса и древесных насаждений.

От точки 52 граница проходит по прямой в южном направлении вдоль узкой полосы леса и древесных насаждений на протяжении 910 м до точки 55 сельскохозяйственные угодья (виноградники).

От точки 55 граница проходит по прямой в восточном направлении между полями сельскохозяйственных угодий, южнее села Прудовое Кольчугинского сельского поселения Симферопольского района на протяжении 4025 м до точки 72 стык границ Кольчугинского сельского поселения Симферопольского района, Плодовского и Каштановского сельских поселений Бахчисарайского района (линия электропередачи).

От точки 72 граница проходит в восточном направлении вдоль линии электропередачи между сельскохозяйственными угодьями на протяжении 2876 м до точки 77 линии электропередачи.

От точки 77 граница проходит в северо-восточном направлении полевой дороге на протяжении 215 м до точки 84 лесополоса.

От точки 84 граница проходит в северном направлении вдоль лесополосы между пашнями на протяжении 1230 м до точки 89 полевая дорога.

От точки 89 граница проходит в северном направлении вдоль полевой дороги по западной окраине села Дубровка Плодовского сельского поселения Бахчисарайского района на протяжении 1080 м до точки 118 проселочная дорога.

От точки 118 граница проходит в восточном направлении по сельскохозяйственным угодьям на протяжении 3206 м до точки 127 виноградники.

От точки 127 граница проходит в юго-восточном направлении через сеть хребтов и участки лесного массива, фруктовые сады на протяжении 2316 м до точки 176 северо-восточный контур пашни.

От точки 176 граница проходит в юго-западном направлении по контуру пашни на протяжении 417 м до точки 181 полевая дорога.

От точки 181 граница проходит по прямой вдоль полевой дороги в восточном направлении на протяжении 110 м до точки 184 полевая дорога.



От точки 184 граница проходит в юго-западном направлении вдоль полевой дороги на протяжении 352 м до точки 196 контур пашни.

От точки 196 граница проходит в восточном направлении по контуру пашни на протяжении 145 м до точки 198 лесополоса.

От точки 198 граница проходит в южном направлении вдоль лесополосы между пашнями на протяжении 653 м до точки 201 стык границ Почтовского и Плодовского сельских поселений Бахчисарайского района и Пожарского сельского поселения Симферопольского района (пересечение полевых дорог в районе лесопосадки).

От точки 201 граница проходит в восточном направлении вдоль полевой дороги между сельскохозяйственными угодьями на протяжении 1773 м до точки 211 полевая дорога.

От точки 211 граница проходит в юго-восточном направлении вдоль полевой дороги, участков гаченой дороги, между сельскохозяйственными угодьями, на протяжении 3030 м до точки 228 полевая дорога.

От точки 228 граница проходит в северо-восточном направлении по сельскохозяйственным угодьям, южнее села Камышинка Чистенского сельского поселения Симферопольского района, на протяжении 1419 м до точки 233 полевая дорога.

От точки 233 граница проходит в юго-восточном направлении по сельскохозяйственным угодьям (пашни) на протяжении 1450 м до точки 237 лесопосадка.

От точки 237 граница проходит в восточном направлении по сельскохозяйственным угодьям, вдоль участков лесопосадок и полевых дорог, на протяжении 3438 м до точки 274 узкая полоса леса и древесных насаждений.

От точки 274 граница проходит в южном направлении по сельскохозяйственным угодьям, вдоль участка узкой полосы леса и древесных насаждений, на протяжении 390 м до точки 276 лесопосадка.

От точки 276 граница проходит в юго-западном направлении вдоль железной дороги на протяжении 1579 м до точки 284 железная дорога.

От точки 284 граница проходит в юго-восточном направлении, пересекает железную дорогу, далее вдоль полевой дороги между сельскохозяйственными угодьями и северной окраиной села Приятное Свидание Почтовского сельского поселения Бахчисарайского района, далее через автомобильную дорогу, на протяжении 1704 м до точки 298 лесопосадка.

От точки 298 граница проходит в северо-восточном направлении вдоль линии электропередачи на протяжении 330 м до точки 301 опора линии электропередачи.

От точки 301 граница проходит в юго-восточном направлении вдоль лесопосадки между южной окраиной села Левадки Чистенского сельского поселения Симферопольского района Республики Крым и урочищем Баринава Балка на протяжении 1150 м до точки 304 стык границ Чистенского, Перовского сельских поселений Симферопольского района

и Почтовского сельского поселения Бахчисарайского района (лесной массив).

От точки 304 граница проходит в юго-западном направлении вдоль лесного массива на протяжении 540 м до точки 310 лесной массив.

От точки 310 граница проходит в юго-восточном направлении по лесному массиву на протяжении 1438 м до точки 318 полевая дорога.

От точки 318 граница проходит в юго-восточном направлении, пересекает две линии электропередачи, затем по сельскохозяйственным угодьям на протяжении 690 м до точки 320 гора Белая.

От точки 320 граница проходит в юго-западном направлении по лесному массиву, западнее села Каштановое Перовского сельского поселения Симферопольского района, на протяжении 1060 м до точки 326 водохранилище.

От точки 326 граница проходит в северо-западном направлении вдоль водохранилища, через лесной массив, на протяжении 280 м до точки 332 автомобильная дорога.

От точки 332 граница проходит в северо-западном направлении вдоль автомобильной дороги с. Кизилевское – с. Каштановое – с. Малиновка на протяжении 930 м до точки 346 автомобильная дорога (район домовладения по улице Скалистая, № 9, село Малиновка Почтовского сельского поселения Бахчисарайского района).

От точки 346 граница проходит в юго-западном направлении по южной окраине жилого массива села Малиновка Почтовского сельского поселения Бахчисарайского района, вдоль водного объекта, на протяжении 270 м до точки 351 сельскохозяйственные угодья (фруктовые сады).

От точки 351 граница проходит в западном направлении между юго-западной окраиной села Малиновка Почтовского сельского поселения Бахчисарайского района вдоль реки Альма и лесным массивом на протяжении 3633 м до точки 405 лесная дорога.

От точки 405 граница проходит в юго-западном направлении по лесному массиву на протяжении 1278 м до точки 425 стык границ Перовского сельского поселения Симферопольского района, Скалистовского и Почтовского сельских поселений Бахчисарайского района (лесная дорога).

От точки 425 граница проходит в юго-восточном направлении по лесному массиву, через гору Бакла, далее между горами Маленький Шпилек и Биюк-Сырт, через гору Качик-Сарамак, западнее балки Мирская на протяжении 13690 м до точки 649 стык границ Верхореченского, Скалистовского сельских поселений Бахчисарайского района и Перовского сельского поселения Симферопольского района (хребет Азапсырт).

От точки 649 граница проходит в юго-восточном направлении по лесному массиву вдоль хребта Азапсырт на протяжении 2951 м до точки 683 лесной массив (южнее горы Кичхи-Тепе).

От точки 683 граница проходит в северо-восточном направлении по лесному массиву через гору Кичхи-Тепе на протяжении 3242 м до точки 721 ручей.

От точки 721 граница проходит в западном направлении по лесному массиву на протяжении 514 м до точки 724 лесная дорога (редколесье).

От точки 724 граница проходит в северо-восточном направлении по лесному массиву западнее горы Шайтанов Бугор, кордона "Сосновый", пересекает реку Альма, на протяжении 1309 м до точки 730 лесной массив.

От точки 730 граница проходит в юго-восточном направлении по лесному массиву, урочищу Сапожок, на протяжении 782 м до точки 735 лесная дорога.

От точки 735 граница проходит в северо-западном направлении по лесному массиву, урочищу Сапожок, на протяжении 895 м до точки 743 ручей (отметка уреза воды 354) в балке Оленьи Тропы.

От точки 743 граница проходит в северо-восточном направлении по лесному массиву вдоль балки Оленьи Тропы, далее вдоль ручья по территории Крымского государственного заповедника на протяжении 2608 м до точки 800 балка Кизил-Яр.

От точки 800 граница проходит в восточном направлении по лесному массиву вдоль балки Кизил-Яр, далее вдоль ручья по территории Крымского государственного заповедника на протяжении 2450 м до точки 852 стык границ Перовского, Добровского сельских поселений Симферопольского района и Верхореченского сельского поселения Бахчисарайского района (лесная дорога).

От точки 852 граница проходит в юго-восточном направлении вдоль лесной дороги по лесному массиву, севернее кордона "Бузиков Фонтан" на протяжении 1036 м до точки 877 лесная дорога.

От точки 877 граница проходит в восточном направлении по лесному массиву, в пределах территории Крымского государственного заповедно-охотничьего хозяйства, на протяжении 1662 м до точки 894 лесной массив.

От точки 894 граница проходит в северном направлении по лесному массиву вдоль хребта Тузункран, в пределах территории Крымского государственного заповедно-охотничьего хозяйства, на протяжении 2474 м до точки 906 лесной массив.

От точки 906 граница проходит в юго-восточном направлении по лесному массиву, пересекает балку Тавельчук, далее севернее кордона "Суат", на протяжении 3260 м до точки 911 урочище Чумнох.

От точки 911 граница проходит в юго-восточном направлении между лесным массивом и редколесьем (урочище Чумнох) на протяжении 3049 м до точки 924 стык границ Добровского сельского поселения Симферопольского района Республики Крым, Верхореченского сельского поселения Бахчисарайского района и муниципального округа Алушта.

От точки 924 граница проходит в южном направлении по территории Крымского государственного заповедника вдоль хребта Чатыр-Даг на протяжении 2609 м до точки 938 окраина лесного массива Крымского государственного заповедника.

От точки 938 граница проходит в юго-западном направлении по лесному массиву по урочищу Миномент, через хребет Хыр Аланский, по балке

Алмаслан, далее на протяжении 12653 м до точки 1104 южнее кордона "Светлая Поляна".

От точки 1104 граница проходит в юго-восточном направлении по территории Крымского государственного заповедника, восточнее хребта Ускуларский, хребта Кочанные Бугры, горы Агман на протяжении 14532 м до точки 1282 стык границ Верхореченского сельского поселения Бахчисарайского района, муниципальных округов Алушта и Ялта (река Кача).

От точки 1282 граница проходит в южном направлении по территории Крымского государственного заповедника на протяжении 905 м до точки 1299 подножие горы Сахал-Сырт.

От точки 1299 граница проходит в западном направлении южнее горы Сахал-Сырт (территория Крымского государственного заповедника) на протяжении 578 м до точки 1308 лесной массив (территория Крымского государственного заповедника).

От точки 1308 граница проходит в южном направлении по лесному массиву территории Крымского государственного заповедника на протяжении 3226 м до точки 1345 гора Демир-Капу (территория хребта Никитская Яйла).

От точки 1345 граница проходит в юго-западном направлении вдоль хребта Никитская Яйла на протяжении 3481 м до точки 1358 гора Кемаль-Эгерек (территория хребта Ялтинская Яйла).

От точки 1358 граница проходит в юго-западном направлении вдоль хребта Ялтинская Яйла на протяжении 2840 м до точки 1368 стык границ Зеленовского, Верхореченского сельских поселений Бахчисарайского района и муниципального округа Ялта (хребет Ялтинская Яйла).

От точки 1368 граница проходит в юго-западном направлении по хребту Ялтинская Яйла на протяжении 8786 м до точки 1448 "Татарская стена" (склон хребта Ялтинская Яйла).

От точки 1448 граница проходит в юго-западном направлении на протяжении 840 м до точки 1454 "Татарская стена" (территория хребта Ялтинская Яйла).

От точки 1454 граница проходит в северо-западном направлении, пересекает хребет Ялтинская Яйла, на протяжении 610 м до точки 1462 гора Рока.

От точки 1462 граница проходит в юго-западном направлении вдоль хребта Ай-Петринская Яйла на протяжении 2160 м до точки 1472 стык границ Голубинского, Зеленовского сельских поселений Бахчисарайского района и муниципального округа (территория хребта Ай-Петринская Яйла).

От точки 1472 граница проходит в юго-западном направлении вдоль хребта Ай-Петринская Яйла на протяжении 730 м до точки 1475 лесной массив (Куйбышевское лесничество).

От точки 1475 граница проходит в юго-восточном направлении по территории хребта Ай-Петринская Яйла, восточнее Куйбышевского лесничества, пересекает автомобильную дорогу, на протяжении 638 м до точки 1480 каменистая поверхность (хребет Ай-Петринская Яйла).

От точки 1480 граница проходит в юго-западном направлении по территории хребта Ай-Петринская Яйла, занятой каменистыми поверхностями, колючими кустарниками и редколесьем, восточнее горы Бедене-Кыр, на протяжении 1440 м до точки 1485 промзона (военный городок № 815 за границами населенных пунктов Голубинского сельского поселения Бахчисарайского района).

От точки 1485 граница проходит в юго-восточном направлении по западной стороне промышленной зоны (военный городок № 815 за границами населенных пунктов Голубинского сельского поселения Бахчисарайского района), пересекает автомобильную дорогу, далее по территории, занятой каменистыми поверхностями, колючими кустарниками и степной травянистой растительностью, на протяжении 820 м до точки 1491 каменистая поверхность (хребет Ай-Петринская Яйла).

От точки 1491 граница проходит в западном направлении по территории хребта Ай-Петринская Яйла на протяжении 3330 м до точки 1495 район кордона "Воронцовка".

От точки 1495 граница проходит в южном направлении по территории хребта Ай-Петринская Яйла, западнее кордона "Воронцовка", на протяжении 770 м до точки 1497 лесная дорога.

От точки 1497 граница проходит в юго-западном направлении по территории хребта Ай-Петринская Яйла, западнее горы Ат-Баш, на протяжении 4666 м до точки 1526 скалы хребта Ай-Петринская Яйла (территория Ялтинского государственного горно-лесного заповедника).

От точки 1526 граница проходит в юго-западном направлении вдоль хребта Ай-Петринская Яйла, через гору Спирады, гору Морчека, по территории Ялтинского государственного горно-лесного заповедника на протяжении 6260 м до точки 1549 стык границ Голубинского сельского поселения Бахчисарайского района, муниципального округа Ялта и города федерального значения Севастополь (пешеходная тропа на территории Ялтинского государственного горно-лесного заповедника).

От точки 1549 граница проходит в северном направлении по лесному массиву между горами Бюзюка и Тез-Баир, а также горами Кара-Даг и Трапан-Баир на протяжении 4302 м до точки 1572 пешеходная тропа.

От точки 1572 граница проходит в северо-западном направлении по лесному массиву (можжевельник) на протяжении 1230 м до точки 1620 лесной массив (южнее села Колхозное города федерального значения Севастополь).

От точки 1620 граница проходит в северо-восточном направлении по лесному массиву (можжевельник) восточнее села Колхозное города федерального значения Севастополь, на протяжении 3065 до точки 1657 лесной массив (можжевельник).

От точки 1657 граница проходит в юго-западном направлении по лесному массиву на протяжении 2267 м до точки 1710 урочище "Узунджа" Орлиновского участкового лесничества.

От точки 1710 граница проходит в западном направлении по лесному массиву, севернее линии электропередачи, на протяжении 1355 м до точки 1718 лесной массив.

От точки 1718 граница проходит в северо-западном направлении по лесному массиву, восточнее села Россошанка города федерального значения Севастополь, на протяжении 650 м до точки 1737 лесной массив.

От точки 1737 граница проходит в северо-восточном направлении по лесному массиву на протяжении 1568 м до точки 1747 лесной массив.

От точки 1747 граница проходит в северо-западном направлении по лесному массиву через овраг Быкузен, восточнее села Новобобровка города федерального значения Севастополь, на протяжении 2988 м до точки 1767 лесная дорога (овраг Кара-Кериз-Карлу).

От точки 1767 граница проходит в западном направлении по лесному массиву на протяжении 1390 м до точки 1776 лесной массив.

От точки 1776 граница проходит в северо-западном направлении по лесному массиву, пересекает автомобильную дорогу, затем по плотине водоема, восточнее лагеря отдыха, далее по лесному массиву на протяжении 1292 м до точки 1793 лесная дорога.

От точки 1793 граница проходит в северном направлении по лесному массиву на протяжении 2650 м до точки 1813 гора Мачу.

От точки 1813 граница проходит в северо-западном направлении по лесному массиву на протяжении 650 м до точки 1818 лесная дорога.

От точки 1818 граница проходит в северо-восточном направлении по лесному массиву на протяжении 638 м до точки 1823 стык границ Куйбышевского и Голубинского сельских поселений Бахчисарайского района и города федерального значения Севастополь (лесная дорога).

От точки 1823 граница проходит в северо-западном направлении по лесному массиву между горами Каладжи и Бабулган, на протяжении 3300 м до точки 1923 стык границ Красномакского и Куйбышевского сельских поселений Бахчисарайского района и города федерального значения Севастополь (лесная дорога).

От точки 1923 граница проходит в северо-западном направлении по лесному массиву, южнее горы Мангуп-Кале, на расстоянии 4992 м до точки 1982 автомобильная дорога.

От точки 1982 граница проходит в северном направлении вдоль автомобильной дороги, восточнее оврага Ураус-Дереси, на протяжении 2512 м до точки 2063 автомобильная дорога.

От точки 2063 граница проходит в северо-западном направлении по лесному массиву на протяжении 837 м до точки 2069 лесной массив.

От точки 2069 граница проходит в юго-западном направлении по лесному массиву, южнее горы Баллы-Коба, на протяжении 4766 м до точки 2139 лесной массив.

От точки 2139 граница проходит в северо-западном направлении по лесному массиву на протяжении 2472 м до точки 2157 лесная дорога.

От точки 2157 граница проходит в северо-восточном направлении по лесному массиву на протяжении 1661 м до точки 2166 лесная дорога.

От точки 2166 граница проходит в северо-западном направлении вдоль лесной дороги по лесному массиву на протяжении 578 м до точки 2174 лесной массив.

От точки 2174 граница проходит в северо-восточном направлении по лесному массиву на протяжении 1060 м до точки 2178 лесная дорога.

От точки 2178 граница проходит в северо-восточном направлении вдоль лесной дороги по лесному массиву на протяжении 372 м до точки 2184 лесная дорога.

От точки 2184 граница проходит в северо-восточном направлении по лесному массиву, восточнее горы Яйла-Баш и западнее села Холмовка Красномакского сельского поселения Бахчисарайского района, на протяжении 3157 м до точки 2260 автомобильная дорога с. Холмовка – с. Фронтное.

От точки 2260 граница проходит в юго-восточном направлении вдоль автомобильной дороги с. Холмовка – с. Фронтное на протяжении 148 м до точки 2263 опора линии электропередачи.

От точки 2263 граница проходит в северо-восточном направлении, пересекает реку Бельбек, четыре линии электропередачи, далее вдоль линии электропередачи между сельскохозяйственными угодьями, вдоль участка железной дороги, на протяжении 2185 м до точки 2287 стык границ Куйбышевского и Красномакского сельских поселений Бахчисарайского района, города федерального значения Севастополя (железная дорога).

От точки 2287 граница проходит в северо-восточном направлении вдоль железной дороги между сельскохозяйственными угодьями на протяжении 1695 м до точки 2296 стык границ Куйбышевского и Железнодорожного сельских поселений Бахчисарайского района и города федерального значения Севастополь (железная дорога).

От точки 2296 граница проходит в северо-западном направлении, пересекает железную дорогу, далее по сельскохозяйственным угодьям, пересекает автомобильную дорогу, затем по участкам сельскохозяйственных угодий и лесному массиву до точки 2307 стык границ Долинненского и Железнодорожного сельских поселений Бахчисарайского района и города федерального значения Севастополь (редколесье в урочище Каратау).

От точки 2307 граница проходит в юго-западном направлении вдоль автомобильной дороги через лесной массив на протяжении 783 м до точки 2319 автомобильная дорога.

От точки 2319 граница проходит в северо-западном направлении по лесному массиву, севернее сельскохозяйственных угодий, на протяжении 3409 м до точки 2370 стык границ Тенистовского, Долинненского сельских поселений Бахчисарайского района и города федерального значения Севастополь.

От точки 2370 граница проходит в юго-западном направлении по лесному массиву на протяжении 905 м до точки 2402 сельскохозяйственные угодья.

От точки 2402 граница проходит в юго-западном направлении между сельскохозяйственными угодьями и лесным массивом на протяжении 624 м до точки 2410 автомобильная дорога.

От точки 2410 граница проходит в западном направлении вдоль автомобильной дороги между садовыми участками и сельскохозяйственными угодьями на протяжении 423 м до точки 2420 промзона.

От точки 2420 граница проходит в северном направлении вдоль автомобильной дороги, восточнее промзоны, на протяжении 597 м до точки 2442 автомобильная дорога.

От точки 2442 граница проходит в северо-западном направлении вдоль сельскохозяйственных угодий на протяжении 785 м до точки 2455 лесной массив.

От точки 2455 граница проходит в западном направлении по лесному массиву, южнее горы Чокрак-Баши, на протяжении 1170 м до точки 2477 редколесье.

От точки 2477 граница проходит в юго-восточном направлении по лесному массиву на протяжении 1272 м до точки 2497 лесная дорога севернее села Верхнесадовое.

От точки 2497 граница проходит в северо-западном направлении вдоль дороги между сельскохозяйственными угодьями, севернее территории склада, на протяжении 1275 м до точки 2516 пересечение проселочных дорог.

От точки 2516 граница проходит в северном направлении вдоль полевой дороги между сельскохозяйственными угодьями и лесным массивом на протяжении 707 м до точки 2543 пересечение полевых дорог.

От точки 2543 граница проходит в северо-западном направлении между сельскохозяйственными угодьями на протяжении 331 м до точки 2551 полевая дорога.

От точки 2551 граница проходит в южном направлении между сельскохозяйственными угодьями на протяжении 412 м до точки 2562 полевая дорога.

От точки 2562 граница проходит в западном направлении вдоль полевой дороги между сельскохозяйственными угодьями, южнее балки Зелинская, балки Ишачья и балки Озерная, на протяжении 4554 м до точки 2691 урочище Бельбек (Мекензиевское участковое лесничество).

От точки 2691 граница проходит в северном направлении по сельскохозяйственным угодьям на протяжении 2027 м до точки 2710 пересечение полевых дорог.

От точки 2710 граница проходит в западном направлении вдоль полевой дороги на протяжении 240 м до точки 2716 пересечение полевых дорог.

От точки 2716 граница проходит в северном направлении по восточной окраине села Вишневое города федерального значения Севастополь на протяжении 186 м до точки 2719 лесопосадка.

От точки 2719 граница проходит в восточном направлении южнее жилого массива села Вишневое города федерального значения Севастополь на протяжении 278 м до точки 2722 полевая дорога.



От точки 2722 граница проходит в северном направлении вдоль полевой дороги между жилого массива села Вишневое города федерального значения Севастополь на протяжении 149 м до точки 2726 автомобильная дорога.

От точки 2726 граница проходит в западном направлении вдоль автомобильной дороги на протяжении 255 м до точки 2734 пересечение автомобильных дорог по улице Качинская села Вишневое города федерального значения Севастополь.

От точки 2734 граница проходит в северо-восточном направлении вдоль автомобильной дороги, пересекая реку Кача, на протяжении 915 м до точки 2757 съезд на полевую дорогу.

От точки 2757 граница проходит в северо-западном направлении вдоль полевой дороги через сельскохозяйственные угодья на протяжении 1289 м до точки 2781 полевая дорога.

От точки 2781 граница проходит в северо-восточном направлении вдоль полевой дороги через сельскохозяйственные угодья на протяжении 6133 м до точки 2814 полевая дорога.

От точки 2814 граница проходит в северо-западном направлении вдоль полевой дороги через сельскохозяйственные угодья на протяжении 1809 м до точки 2824 стык границ Угловского и Тенистовского сельских поселений Бахчисарайского района и города федерального значения Севастополь (опора линии электропередачи).

От точки 2824 граница проходит в северо-западном направлении вдоль линии электропередачи между сельскохозяйственными угодьями (виноградники, фруктовые сады, пашни), южнее промзоны села Угловое Угловского сельского поселения Бахчисарайского района, на протяжении 6386 м до точки 2879 автомобильная дорога.

От точки 2879 граница проходит в западном направлении вдоль полевой дороги между сельскохозяйственными угодьями (виноградники, фруктовые сады, пашни) на протяжении 1688 метра до точки 2894 столб линии электропередачи.

От точки 2894 граница проходит в северо-западном направлении между сельскохозяйственными угодьями (виноградники, фруктовые сады, пашни), восточнее села Андреевка города федерального значения Севастополь, на протяжении 3416 м до точки 2927 сельскохозяйственные угодья.

От точки 2927 граница проходит в северо-восточном направлении вдоль виноградников на протяжении 210 м до точки 2932 грунтовая проселочная дорога.

От точки 2932 граница проходит в северном направлении, пересекает грунтовую проселочную дорогу, далее через береговую полосу на протяжении 41 м до точки 2935 стык границ Угловского сельского поселения Бахчисарайского района с городом федерального значения Севастополь по берегу Каламитского залива Черного моря.

От точки 2935 граница проходит в северо-восточном направлении по берегу Каламитского залива Черного моря на протяжении 1376 м до точки 1 стык

границ Песчановского и Угловского сельских поселений Бахчисарайского района по берегу Каламитского залива Черного моря (мыс Керменчик).

## Городское поселение Бахчисарай

### Контур 1

Начальной точкой границы городского поселения Бахчисарай Бахчисарайского района является точка 145, расположенная на стыке границ Ароматненского и Скалистовского сельских поселений Бахчисарайского района и городского поселения Бахчисарай Бахчисарайского района (автомобильная дорога).

От точки 145 граница проходит в юго-восточном направлении по сельскохозяйственным угодьям, пересекая линии электропередачи, на протяжении 3892 м до точки 183 полевая дорога.

От точки 183 граница проходит в юго-западном направлении вдоль полевой дороги через сельскохозяйственные угодья на протяжении 910 м до точки 201 развилка полевых дорог.

От точки 201 граница проходит в юго-западном направлении по контуру сплошных зарослей колючих кустарников, пересекая линии электропередачи, по подножию горы Саблу-Кая на протяжении 1326 м до точки 238 жилой массив по улице Басенко города Бахчисарай.

От точки 238 граница проходит в северо-восточном направлении по скалистому хребту, севернее жилого массива города Бахчисарай, на протяжении 2713 м до точки 328 редколесье.

От точки 328 граница проходит в южном направлении по лесному массиву на протяжении 265 м до точки 329 лесной массив.

От точки 329 граница проходит в юго-западном направлении по лесному массиву (возвышенность Беш-Кош) на протяжении 710 м до точки 346 жилой массив по улице Басенко (западная окраина города Бахчисарай).

От точки 346 граница проходит в юго-восточном направлении вдоль скалистого хребта между возвышенностью Беш-Кош и лощиной Цыганская на протяжении 1347 м до точки 375 лесной массив.

От точки 375 граница проходит в южном направлении через лощину Цыганская, пересекая линию электропередачи, на протяжении 900 м до точки 385 разрушенные (полуразрушенные) строения Чуфут-Кале.

От точки 385 граница проходит в восточном направлении по лесному массиву на протяжении 2120 м до точки 392 лесной массив.

От точки 392 граница проходит в южном направлении по лесному массиву балки Кампалык на протяжении 2670 м до точки 415 лесная дорога.

От точки 415 граница проходит в западном направлении по территории государственного заказника Качинский каньон, севернее села Кудрино Верхореченского сельского поселения Бахчисарайского района, на протяжении 1430 м до точки 444 развилка лесных дорог.

От точки 444 граница проходит в юго-западном направлении по подножию горы Тепе-Кермен, севернее села Машино Верхореченского сельского поселения Бахчисарайского района, на протяжении 2600 м до точки 493 северная окраина военного городка № Бах-5 в районе села Машино Верхореченского сельского поселения Бахчисарайского района.

От точки 493 граница проходит в южном направлении по территории государственного заказника Качинский каньон на протяжении 1649 м до точки 515 развилка проселочной дороги села Машино Верхореченского сельского поселения Бахчисарайского района.

От точки 515 граница проходит в юго-западном направлении севернее жилого массива села Машино Верхореченского сельского поселения Бахчисарайского района, вдоль автомобильной дороги севернее села Баштановка Верхореченского сельского поселения Бахчисарайского района, на протяжении 4596 м до точки 613 автомобильная дорога.

От точки 613 граница проходит в северо-восточном направлении по лесному массиву, восточнее села Предущельное Верхореченского сельского поселения Бахчисарайского района, на протяжении 1980 м до точки 660 лесной массив (гора Караул-Теле).

От точки 660 граница проходит в северо-западном направлении по лесному массиву на протяжении 620 м до точки 662 лесной массив.

От точки 662 граница проходит в юго-западном направлении по лесному массиву, севернее села Предущельное Верхореченского сельского поселения Бахчисарайского района, на протяжении 2882 м до точки 702 лесная дорога.

От точки 702 граница проходит в северо-восточном направлении вдоль проселочной дороги по окраине села Предущельное Верхореченского сельского поселения Бахчисарайского района на протяжении 1040 м до точки 736 перекресток проселочной и полевой дорог.

От точки 736 граница проходит в северо-западном направлении по контуру сельскохозяйственных угодий (фруктовые сады) на протяжении 825 м до точки 750 пересечение полевых дорог.

От точки 750 граница проходит в северо-восточном направлении по контуру сельскохозяйственных угодий (фруктовые сады), пересекая три линии электропередачи, на протяжении 928 м до точки 763 проселочная дорога (ориентир – город Бахчисарай, улица Качинская, 30).

От точки 763 граница проходит в западном направлении между жилым массивом города Бахчисарай и сельскохозяйственными угодьями (фруктовые сады) на протяжении 1470 м до точки 779 автомобильная дорога.

От точки 779 граница проходит в южном направлении вдоль автомобильной дороги, западнее сельскохозяйственных угодий, на протяжении 762 м до точки 783 пересечение автомобильной и полевой дорог.

От точки 783 граница проходит в юго-западном направлении между территорией водохранилища Эгиз-Оба и сельскохозяйственными угодьями

на протяжении 2390 м до точки 821 сельскохозяйственные угодья (виноградники).

От точки 821 граница проходит в юго-западном направлении вдоль узкой полосы леса и древесных насаждений по сельскохозяйственным угодьям (виноградники) на протяжении 500 м до точки 829 река Кача.

От точки 829 граница проходит в северо-западном направлении по реке Кача на протяжении 261 м до точки 833 река Кача.

От точки 833 граница проходит в северо-восточном направлении по землям сельскохозяйственного назначения, пересекая канал, на протяжении 610 м до точки 847 примыкание автомобильной дороги к проселочной южнее водохранилища Эгиз-Оба.

От точки 847 граница проходит в северо-западном направлении по подножию горы Эгиз-Оба, далее вдоль территории жилой застройки, на протяжении 680 м до точки 865 автомобильная дорога.

От точки 865 граница проходит в северо-восточном направлении вдоль автомобильной дороги на протяжении 850 м до точки 872 автомобильная дорога.

От точки 872 граница проходит в северо-западном направлении по сельскохозяйственным угодьям (фруктовые сады) на протяжении 540 м до точки 876 территория промзоны города Бахчисарай.

От точки 876 граница проходит в юго-западном направлении между сельскохозяйственными угодьями (фруктовые сады) и территорией промзоны города Бахчисарай, далее пересекает железную дорогу, на протяжении 750 м до точки 897 стык границ Ароматненского и Железнодорожного сельских поселений Бахчисарайского района и городского поселения Бахчисарай Бахчисарайского района (автомобильная дорога).

От точки 897 граница проходит в северо-восточном направлении вдоль автомобильной дороги на протяжении 800 м до точки 907 автомобильный мост через реку Чуруксу.

От точки 907 граница проходит в северо-восточном направлении по руслу реки Чуруксу на протяжении 2220 м до точки 952 территория промзоны (район колбасного цеха).

От точки 952 граница проходит в северном направлении вдоль узкой полосы леса и древесных насаждений, западнее территории промзоны города Бахчисарай, на протяжении 212 м до точки 957 в районе домовладения (город Бахчисарай, улица Громова, 44).

От точки 957 граница проходит в северо-восточном направлении вдоль автомобильной дороги по западной окраине жилого массива города Бахчисарай на протяжении 2230 м до точки 1012 автомобильная дорога (в районе здания по улице Подгорная, 25-а).

От точки 1012 граница проходит в западном направлении через автомобильную дорогу, две линии электропередачи, на протяжении 179 м до точки 1019 полевая дорога.

От точки 1019 граница проходит в юго-западном направлении вдоль полевой дороги по сельскохозяйственным угодьям на протяжении 719 м до точки 1031 полевая дорога.

От точки 1031 граница проходит в северо-западном направлении через сельскохозяйственные угодья на протяжении 1030 м до точки 1 лесной массив.

От точки 1 граница проходит в северо-восточном направлении вдоль лесного массива на протяжении 1370 м до точки 6 лесной массив.

От точки 6 граница проходит в юго-восточном направлении по лесному массиву (подножие горы Казан-Таш) на протяжении 1510 м до точки 14 территория промзоны (северная окраина города Бахчисарай).

От точки 14 граница проходит в северо-восточном направлении вдоль территории промзоны на северной окраине города Бахчисарай на протяжении 2613 м до точки 39 железная дорога.

От точки 39 граница проходит в юго-западном направлении, пересекает автомобильную дорогу и линии электропередачи, далее между территорией промзоны города Бахчисарай и землями сельскохозяйственного назначения на протяжении 2186 м до точки 64 ограждение территории промзоны.

От точки 64 граница проходит в юго-восточном направлении вдоль лесополосы на протяжении 120 м до точки 68 автомобильная дорога.

От точки 68 граница проходит в северо-восточном направлении вдоль автомобильной дороги между сельскохозяйственными угодьями и лесополосой на протяжении 1729 м до точки 82 примыкание автомобильной дороги и проселочных дорог.

От точки 82 граница проходит в юго-западном направлении вдоль автомобильной дороги на протяжении 2259 м до точки 104 железнодорожный мост.

От точки 104 граница проходит в юго-восточном направлении вдоль автомобильной дороги между сельскохозяйственными угодьями на протяжении 710 м до точки 120 лесополоса.

От точки 120 граница проходит в северо-восточном направлении вдоль автомобильной дороги между сельскохозяйственными угодьями (пашнями и фруктовыми садами) на протяжении 2001 м до точки 145 стык границ Ароматненского и Скалистовского сельских поселений Бахчисарайского района и городского поселения Бахчисарай Бахчисарайского района (автомобильная дорога).

## Контур 2

### Поселок городского типа Научный городского поселения Бахчисарай

От точки 1046 граница проходит в северо-восточном направлении по окраине пгт Научный городского поселения Бахчисарай Бахчисарайского района на протяжении 997 м до точки 1079 автомобильная дорога.

От точки 1079 граница проходит в южном направлении вдоль автомобильной дороги, восточнее придорожных капитальных строений, на протяжении 270 м до точки 1083 пересечение автомобильных дорог.

От точки 1083 граница проходит в восточном направлении по северной окраине пгт Научный в районе астрофизической обсерватории на протяжении 754 м до точки 1104 проселочная дорога.

От точки 1104 граница проходит в южном направлении по восточной окраине пгт Научный на протяжении 1771 м до точки 1145 стык границ Скалистовского и Верхореченского сельских поселений Бахчисарайского района и пгт Научный городского поселения Бахчисарай Бахчисарайского района.

От точки 1145 граница проходит в юго-западном направлении по лесному массиву, через плотину водохранилища № 219 р на протяжении 379 м до точки 1150 стык границ Скалистовского и Верхореченского сельских поселений и пгт Научный городского поселения Бахчисарай Бахчисарайского района.

От точки 1150 граница проходит в западном направлении вдоль лесной дороги по лесному массиву на протяжении 753 м до точки 1175 опора линии электропередачи.

От точки 1175 граница проходит в северо-западном направлении по западной окраине пгт Научный городского поселения Бахчисарай Бахчисарайского района на протяжении 937 м до точки 1217 лесная дорога.

От точки 1217 граница проходит в северо-восточном направлении по западной окраине пгт Научный городского поселения Бахчисарай Бахчисарайского района (по контуру лесного массива) на протяжении 476 м до точки 1046 лесной массив.

### Куйбышевское сельское поселение

Начальной точкой границы Куйбышевского сельского поселения Бахчисарайского района является точка 3, расположенная на стыке границ Куйбышевского и Железнодорожного сельских поселений Бахчисарайского района и города федерального значения Севастополь (железная дорога).

От точки 3 граница проходит в северо-восточном направлении по полевой дороге между линией электропередачи и железной дорогой на протяжении 1301 м до точки 14 перекресток автомобильных дорог.

От точки 14 граница проходит в южном направлении вдоль автомобильной дороги на протяжении 1521 м до точки 27 автомобильная дорога.

От точки 27 граница проходит в юго-восточном направлении по сельскохозяйственным угодьям, затем по лесному массиву, севернее села Танковое, на протяжении 5426 м до точки 76 лесной массив.

От точки 76 граница проходит в юго-западном направлении вдоль скалистого хребта по лесному массиву (урочище Змеиная Балка) на протяжении 1817 м до точки 139 автомобильная дорога.

От точки 139 граница проходит в северо-восточном направлении вдоль лесной дороги, пересекает линию электропередачи, на протяжении 298 м до точки 145 лесной массив.

От точки 145 граница проходит в юго-восточном направлении по лесному массиву (урочище Змеиная Балка) на протяжении 224 м до точки 151 опора линии электропередачи.

От точки 151 граница проходит в юго-восточном направлении севернее села Малое Садовое, села Большое Садовое Куйбышевского сельского поселения Бахчисарайского района на протяжении 1908 м до точки 181 кладбище.

От точки 181 граница проходит в северо-восточном направлении вдоль дороги на протяжении 164 м до точки 186 дорога.

От точки 186 граница проходит в северо-западном направлении через лесной массив на протяжении 413 м до точки 205 лесной массив.

От точки 205 граница проходит в северо-восточном направлении вдоль скалистого хребта через лесной массив на протяжении 4800 м до точки 420 стык границ Верхореченского, Куйбышевского и Железнодорожного сельских поселений Бахчисарайского района (гора Курушлю).

От точки 420 граница проходит в северо-восточном направлении по лесному массиву на протяжении 2960 м до точки 505 ручей.

От точки 505 граница проходит в юго-восточном направлении по лесному массиву вдоль долины Хору до горы Татар-Ялга, далее южнее горы Кая-Тепе, на протяжении 14600 м до точки 935 ручей.



От точки 935 граница проходит в юго-западном направлении по лесному массиву на протяжении 3198 м до точки 1023 лесная дорога, восточнее села Высокое Куйбышевского сельского поселения Бахчисарайского района.

От точки 1023 граница проходит в юго-восточном направлении по лесному массиву вдоль лесной дороги на протяжении 1576 м до точки 1061 лесная дорога.

От точки 1061 граница проходит в северо-восточном направлении по лесному массиву на протяжении 2140 м до точки 1092 река Окурка.

От точки 1092 граница проходит в юго-восточном направлении по лесному массиву, западнее горы Дорт-Тепе, на протяжении 2618 м до точки 1134 стык границ Верхореченского, Зеленовского и Куйбышевского сельских поселений Бахчисарайского района (лесная дорога).

От точки 1134 граница проходит в юго-западном направлении по лесному массиву, пересекает гору Сююр-Тепе, на протяжении 3467 м до точки 1159 стык границ Голубинского, Куйбышевского и Зеленовского сельских поселений Бахчисарайского района (лесной массив).

От точки 1159 граница проходит в северо-западном направлении по лесному массиву на протяжении 1497 м до точки 1170 лесной массив.

От точки 1170 граница проходит в юго-западном направлении на протяжении 605 м до точки 1185 лесной массив, западнее водохранилища.

От точки 1185 граница проходит в северо-западном направлении по лесному массиву на протяжении 1085 м до точки 1195 опора линии электропередачи.

От точки 1195 граница проходит в юго-западном направлении по стыку лесного массива и сельскохозяйственных угодий, севернее села Солнечноселье, Нижняя Голубинка, Голубинка Голубинского сельского поселения Бахчисарайского района и южнее горы Каратлых, на протяжении 7530 м до точки 1624 опора линии электропередачи.

От точки 1624 граница проходит в северо-западном направлении по лесному массиву на протяжении 566 м до точки 1654 лесной массив.

От точки 1654 граница проходит в юго-западном направлении, пересекает две линии электропередачи в местах расположения опор, автомобильную дорогу, далее по сельскохозяйственным угодьям до реки Бельбек, пересекает реку Бельбек, затем по лесному массиву на протяжении 1077 м до точки 1675 лесной массив.

От точки 1675 граница проходит в юго-восточном направлении по лесному массиву, между селами Нижняя Голубинка Голубинского сельского поселения Бахчисарайского района и Новоульяновка Куйбышевского сельского поселения Бахчисарайского района, на протяжении 2985 м до точки 1818 лесной массив.

От точки 1818 граница проходит в юго-западном направлении по лесному массиву по подножию горы Ак-Яр, через гору Пещера, западнее села Путиловка, на протяжении 3726 м до точки 1861 ручей.

От точки 1861 граница проходит в юго-восточном направлении по руслу ручья на протяжении 281 м до точки 1870 ручей.

От точки 1870 граница проходит в юго-западном направлении по западной окраине села Богатое Ущелье Голубинского сельского поселения Бахчисарайского района на протяжении 838 м до точки 1925 западная окраина села Богатое Ущелье Голубинского сельского поселения Бахчисарайского района.

От точки 1925 граница проходит в юго-западном направлении по лесному массиву, южнее гор Ванна, Два Татарины, Казанчик-Кая, на протяжении 2747 м до точки 1990 стык границ Куйбышевского, Голубинского сельских поселений Бахчисарайского района и города федерального значения Севастополь (лесная дорога).

От точки 1990 граница проходит в северо-западном направлении по лесному массиву между горами Каладжи и Бабулган, на протяжении 3300 м до точки 2090 стык границ Красномакского и Куйбышевского сельских поселений Бахчисарайского района и города федерального значения Севастополь (лесная дорога).

От точки 2090 граница проходит в юго-восточном направлении по лесному массиву на протяжении 550 м до точки 2093 лесная дорога.

От точки 2093 граница проходит в северном направлении по лесному массиву на протяжении 4352 м до точки 2211 лесная дорога.

От точки 2211 граница проходит в северо-западном направлении по лесной дороге, южнее горы Чардаклы-Баир, восточнее села Ходжа Сала Красномакского сельского поселения Бахчисарайского района, далее по лесному массиву на протяжении 4466 м до точки 2294 лесная дорога.

От точки 2294 граница проходит в северо-восточном направлении по лесному массиву, восточнее села Залесное Красномакского сельского поселения Бахчисарайского района, на протяжении 2844 м до точки 2332 лесная дорога.

От точки 2332 граница проходит в западном направлении между лесным массивом и сельскохозяйственными угодьями на протяжении 860 м до точки 2351 лесная дорога.

От точки 2351 граница проходит в северо-западном направлении вдоль лесной дороги по лесному массиву, восточнее горы Узун-Тарла, на протяжении 318 м до точки 2355 лесная дорога.

От точки 2355 граница проходит в северо-восточном направлении по лесному массиву на протяжении 1985 м до точки 2429 полевая дорога.

От точки 2429 граница проходит в юго-западном направлении вдоль полевой дороги между лесным массивом и сельскохозяйственными угодьями на протяжении 724 м до точки 2451 сельскохозяйственные угодья.

От точки 2451 граница проходит в северо-западном направлении между лесным массивом и сельскохозяйственными угодьями, западнее горы

Тропан-Тепе, далее восточнее села Красный Мак Красномакского сельского поселения Бахчисарайского района, вдоль участка скалистого хребта, на протяжении 2896 м до точки 2608 река Бельбек.

От точки 2608 граница проходит в юго-восточном направлении вдоль русла реки Бельбек на протяжении 222 м до точки 2620 река Бельбек.

От точки 2620 граница проходит в северо-восточном направлении по сельскохозяйственным угодьям на протяжении 207 м до точки 2624 сельскохозяйственные угодья.

От точки 2624 граница проходит в юго-восточном направлении по сельскохозяйственным угодьям на протяжении 133 м до точки 2629 сельскохозяйственные угодья.

От точки 2629 граница проходит в северо-восточном направлении вдоль полевой дороги между сельскохозяйственными угодьями на протяжении 597 м до точки 2637 жилой массив села Танковое Куйбышевского сельского поселения Бахчисарайского района.

От точки 2637 граница проходит в западном направлении вдоль автомобильной дороги на протяжении 288 м до точки 2641 автомобильная дорога.

От точки 2641 граница проходит в северном направлении по сельскохозяйственным угодьям, западнее от автомобильной дороги, на протяжении 491 м до точки 2644 сельскохозяйственные угодья.

От точки 2644 граница проходит в северо-западном направлении, пересекает линию электропередачи, далее по сельскохозяйственным угодьям, севернее промзоны, на протяжении 1270 м до точки 2659 сельскохозяйственные угодья.

От точки 2659 граница проходит в юго-западном направлении по сельскохозяйственным угодьям на протяжении 206 м до точки 2660 сельскохозяйственные угодья.

От точки 2660 граница проходит в северо-западном направлении по сельскохозяйственным угодьям, пересекает четыре линии электропередачи, на протяжении 1480 м до точки 2681 стык границ Куйбышевского и Красномакского сельских поселений Бахчисарайского района, города федерального значения Севастополя (железная дорога).

От точки 2681 граница проходит в северо-восточном направлении вдоль железной дороги между сельскохозяйственными угодьями на протяжении 1695 м до точки 3 стык границ Куйбышевского и Железнодорожного сельских поселений Бахчисарайского района и города федерального значения Севастополь (железная дорога).

## Почтовское сельское поселение

## Контур 1

Начальной точкой границы Почтовского сельского поселения Бахчисарайского района является точка 834, расположенная на стыке границ Плодовского, Ароматненского и Почтовского сельских поселений Бахчисарайского района.

От точки 834 граница проходит в юго-восточном направлении по контуру фруктовых садов на протяжении 3300 м до точки 823 стык границ Почтовского, Ароматненского и Плодовского сельских поселений Бахчисарайского района (фруктовые сады).

От точки 823 граница проходит в юго-западном направлении по сельскохозяйственным угодьям, пересекает две линии электропередачи, на протяжении 2150 м до точки 831 сельскохозяйственные угодья.

От точки 831 граница проходит в северном направлении по сельскохозяйственным угодьям, через участок лесного массива, на протяжении 1551 м до точки 834 стык границ Почтовского, Ароматненского и Плодовского сельских поселений Бахчисарайского района (фруктовые сады).

## Контур 2

От точки 17 граница проходит в восточном направлении вдоль полевой дороги между сельскохозяйственными угодьями на протяжении 1773 м до точки 27 полевая дорога.

От точки 27 граница проходит в юго-восточном направлении вдоль полевой дороги, участков гаченой дороги, между сельскохозяйственными угодьями, на протяжении 3030 м до точки 44 полевая дорога.

От точки 44 граница проходит в северо-восточном направлении по сельскохозяйственным угодьям, южнее села Камышинка Чистенского сельского поселения Симферопольского района, на протяжении 1419 м до точки 49 полевая дорога.

От точки 49 граница проходит в юго-восточном направлении по сельскохозяйственным угодьям (пашни) на протяжении 1450 м до точки 53 лесопосадка.

От точки 53 граница проходит в восточном направлении по сельскохозяйственным угодьям, вдоль участков лесопосадок и полевых дорог, на протяжении 3438 м до точки 90 узкая полоса леса и древесных насаждений.

От точки 90 граница проходит в южном направлении по сельскохозяйственным угодьям вдоль участка узкой полосы леса и древесных насаждений на протяжении 390 м до точки 92 лесопосадка.

От точки 92 граница проходит в юго-западном направлении вдоль железной дороги на протяжении 1579 м до точки 100 железная дорога.

От точки 100 граница проходит в юго-восточном направлении, пересекает железную дорогу, далее вдоль полевой дороги между сельскохозяйственными угодьями и северной окраиной села Приятное Свидание Почтовского сельского поселения Бахчисарайского района, далее через автомобильную дорогу на протяжении 1704 м до точки 114 лесопосадка.

От точки 114 граница проходит в северо-восточном направлении вдоль линии электропередачи на протяжении 330 м до точки 117 опора линии электропередачи.

От точки 117 граница проходит в юго-восточном направлении вдоль лесопосадки между южной окраиной села Левадки Чистенского сельского поселения Симферопольского района и урочищем Баринава Балка на протяжении 1150 м до точки 120 стык границ Чистенского и Перовского сельских поселений Симферопольского района и Почтовского сельского поселения Бахчисарайского района (лесной массив).

От точки 120 граница проходит в юго-западном направлении вдоль лесного массива на протяжении 540 м до точки 126 лесной массив.

От точки 126 граница проходит в юго-восточном направлении по лесному массиву на протяжении 1438 м до точки 134 полевая дорога.

От точки 134 граница проходит в юго-восточном направлении, пересекает две линии электропередачи, затем по сельскохозяйственным угодьям на протяжении 690 м до точки 136 гора Белая.

От точки 136 граница проходит в юго-западном направлении по лесному массиву, западнее села Каштановое Перовского сельского поселения Симферопольского района, на протяжении 1060 м до точки 142 водохранилище.

От точки 142 граница проходит в северо-западном направлении вдоль водохранилища через лесной массив на протяжении 280 м до точки 148 автомобильная дорога.

От точки 148 граница проходит в северо-западном направлении вдоль автомобильной дороги с. Кизиловское – с. Каштановское – с. Малиновка на протяжении 930 м до точки 162 автомобильная дорога (район домовладения по улице Скалистая, № 9, село Малиновка Почтовского сельского поселения Бахчисарайского района).

От точки 162 граница проходит в юго-западном направлении по южной окраине жилого массива села Малиновка Почтовского сельского поселения

Бахчисарайского района, вдоль водного объекта, на протяжении 270 м до точки 167 сельскохозяйственные угодья (фруктовые сады).

От точки 167 граница проходит в западном направлении между юго-западной окраиной села Малиновка Почтовского сельского поселения Бахчисарайского района вдоль реки Альма и лесным массивом на протяжении 3633 м до точки 221 лесная дорога.

От точки 221 граница проходит в юго-западном направлении по лесному массиву на протяжении 1278 м до точки 241 стык границ Перовского сельского поселения Симферопольского района, Скалистовского и Почтовского сельских поселений Бахчисарайского района (лесная дорога).

От точки 241 граница проходит в западном направлении, пересекает четыре линии электропередачи, далее по северной окраине села Скалистое Скалистовского сельского поселения Бахчисарайского района вдоль лесопосадок на протяжении 3309 м до точки 333 полевая дорога.

От точки 333 граница проходит в юго-западном направлении между жилыми массивами села Скалистое Скалистовского сельского поселения Бахчисарайского района и села Новопавловка Почтовского сельского поселения Бахчисарайского района на протяжении 768 м до точки 352 река Бодрак.

От точки 352 граница проходит в юго-восточном направлении по руслу реки Бодрак на протяжении 113 м до точки 353 река Бодрак.

От точки 353 граница проходит в юго-западном направлении по сельскохозяйственным угодьям, севернее автомобильной дороги, на протяжении 1521 м до точки 405 узкая полоса леса и древесных насаждений.

От точки 405 граница проходит в юго-западном направлении вдоль шоссе, южнее села Севастьяновка Почтовского сельского поселения Бахчисарайского района, на протяжении 3618 м до точки 463 стык границ Скалистовского, Ароматненского и Почтовского сельских поселений Бахчисарайского района (лесопосадка).

От точки 463 граница проходит в северо-западном направлении вдоль автомобильной дороги, далее по территории, огражденной забором, на протяжении 506 м до точки 478 железная дорога.

От точки 478 граница проходит в северо-западном направлении вдоль полевой дороги через сельскохозяйственные угодья на протяжении 1204 м до точки 492 лесной массив.

От точки 492 граница проходит в юго-западном направлении через лесной массив на протяжении 455 м до точки 497 полевая дорога.

От точки 497 граница проходит в северо-восточном направлении между сельскохозяйственными угодьями и лесным массивом на протяжении 2070 м до точки 557 полевая дорога.

От точки 557 граница проходит в северном направлении вдоль полевой дороги по сельскохозяйственным угодьям, западнее села Заветное Почтовского сельского поселения Бахчисарайского района, на протяжении 1862 м до точки 575 редкие леса, группы кустарников.

От точки 575 граница проходит в северо-западном направлении между сельскохозяйственными угодьями и сплошными зарослями кустарников на протяжении 2357 м до точки 617 стык границ Ароматненского, Плодовского и Почтовского сельских поселений Бахчисарайского района.

От точки 617 граница проходит в северо-восточном направлении западнее села Растущее Почтовского сельского поселения Бахчисарайского района по сельскохозяйственным угодьям на протяжении 2126 м до точки 682 полевая дорога.

От точки 682 граница проходит в северо-западном направлении вдоль полевой дороги на протяжении 110 м до точки 692 полевая дорога.

От точки 692 граница проходит в юго-западном направлении по сельскохозяйственным угодьям на протяжении 189 м до точки 695 кустарники.

От точки 695 граница проходит в северо-западном направлении вдоль лесного массива на протяжении 1137 м до точки 764 ручей.

От точки 764 граница проходит в северном направлении, пересекает реку Альма, далее вдоль восточной окраины села Плодовое Плодовского сельского поселения Бахчисарайского района на протяжении 1570 м до точки 788 ручей.

От точки 788 граница проходит в восточном направлении по сельскохозяйственным угодьям на протяжении 350 м до точки 790 сельскохозяйственные угодья.

От точки 790 граница проходит в северном направлении по сельскохозяйственным угодьям на протяжении 200 м до точки 792 заросли кустарников.

От точки 792 граница проходит в восточном направлении через сельскохозяйственные угодья на протяжении 690 м до точки 807 лесной массив.

От точки 807 граница проходит в северо-восточном направлении между пашней и лесным массивом на протяжении 460 м до точки 810 пересечение проселочных дорог.

От точки 810 граница проходит в северном направлении вдоль проселочной дороги на протяжении 129 м до точки 813 поворот гаченой дороги.

От точки 813 граница проходит в северном направлении по гаченой дороге между сельскохозяйственными угодьями (виноградники) на протяжении 1390 м до точки 1 пересечение полевой и гаченой дороги.

От точки 1 граница проходит в восточном направлении вдоль узкой полосы леса и древесных насаждений, по сельскохозяйственным угодьям

(виноградники) на протяжении 1474 м до точки 7 пересечение полевых дорог.

От точки 7 граница проходит в северном направлении вдоль лесопосадки между пашнями на протяжении 799 м до точки 17 стык границ Пожарского сельского поселения Симферопольского района, Плодовского и Почтовского сельских поселений Бахчисарайского района.



## Ароматненское сельское поселение

Начальной точкой границы Ароматненского сельского поселения Бахчисарайского района является точка 6, расположенная на стыке границ Вилинского, Каштановского и Ароматненского сельских поселений Бахчисарайского района, полевая дорога.

От точки 6 граница проходит в юго-восточном направлении вдоль полевой дороги через сельскохозяйственные угодья на протяжении 2073 м до точки 19 сельскохозяйственные угодья.

От точки 19 граница проходит в восточном направлении по землям сельскохозяйственных угодий на протяжении 1990 м до точки 35 автомобильная дорога с. Маловидное – с. Кочергино.

От точки 35 граница проходит в восточном направлении по территории садоводческого товарищества "Энтузиаст" на протяжении 1190 м до точки 49 строение.

От точки 49 граница проходит в северо-западном направлении по восточной окраине территории садоводческого товарищества "Энтузиаст" на протяжении 275 м до точки 55 водоем.

От точки 55 граница проходит в северном направлении по береговой линии водоема на протяжении 269 м до точки 56 плотина водоема.

От точки 56 граница проходит в северо-западном направлении, пересекая долины Эски-Кышав и Буранчи-Ичи на протяжении 3517 м до точки 60 стык границ Каштановского, Плодовского и Ароматненского сельских поселений Бахчисарайского района (сельскохозяйственные угодья).

От точки 60 граница проходит в восточном направлении по территории степной травянистой растительности, по территории каменистых россыпей на протяжении 2730 м до точки 66 пашня.

От точки 66 граница проходит в северо-восточном направлении по сельскохозяйственным угодьям, пересекает участок зарослей кустарников, на протяжении 2070 м до точки 67 полевая дорога.

От точки 67 граница проходит в юго-восточном направлении по сельскохозяйственным угодьям на протяжении 1940 м до точки 70 стык границ Почтовского, Плодовского и Ароматненского сельских поселений Бахчисарайского района (столб линии электропередачи).

От точки 70 граница проходит в южном направлении по сельскохозяйственным угодьям, через участок лесного массива, на протяжении 1551 м до точки 73 сельскохозяйственные угодья.

От точки 73 граница проходит в северо-восточном направлении по сельскохозяйственным угодьям, пересекает две линии электропередачи, на протяжении 2150 м до точки 79 стык границ Почтовского, Плодовского

и Ароматненского сельских поселений Бахчисарайского района (фруктовые сады).

От точки 79 граница проходит в северо-восточном направлении по сельскохозяйственным угодьям на протяжении 365 м до точки 81 стык границ Почтовского, Плодовского и Ароматненского сельских поселений Бахчисарайского района (сельскохозяйственные угодья).

От точки 81 граница проходит в юго-восточном направлении между сельскохозяйственными угодьями и сплошными зарослями кустарников на протяжении 2357 м до точки 127 редкие леса, группы кустарников.

От точки 127 граница проходит в южном направлении вдоль полевой дороги по сельскохозяйственным угодьям, западнее села Заветное, на протяжении 1862 м до точки 145 полевая дорога.

От точки 145 граница проходит в юго-западном направлении между сельскохозяйственными угодьями и лесным массивом на протяжении 2070 м до точки 205 полевая дорога.

От точки 205 граница проходит в северо-восточном направлении через лесной массив на протяжении 455 м до точки 210 лесной массив.

От точки 210 граница проходит в юго-восточном направлении через сельскохозяйственные угодья, затем вдоль полевой дороги на протяжении 1204 м до точки 224 железная дорога.

От точки 224 граница проходит в юго-восточном направлении по территории, огражденной забором, далее вдоль автомобильной дороги на протяжении 506 м до точки 239 стык границ Почтовского, Скалистовского и Ароматненского сельских поселений Бахчисарайского района (лесопосадка).

От точки 239 граница проходит в юго-восточном направлении, пересекает автомобильную дорогу (шоссе), на протяжении 115 м до точки 242 линия электропередачи.

От точки 242 граница проходит в юго-западном направлении вдоль автомобильной дороги по узкой полосе леса и древесных насаждений на протяжении 3279 м до точки 298 стык границ Скалистовского и Ароматненского сельских поселений Бахчисарайского района и городского поселения Бахчисарай Бахчисарайского района (узкая полоса леса и древесных насаждений).

От точки 298 граница проходит в юго-западном направлении вдоль автомобильной дороги между сельскохозяйственными угодьями (пашнями и фруктовыми садами) на протяжении 2001 м до точки 323 лесополоса.

От точки 323 граница проходит в северо-западном направлении вдоль автомобильной дороги между сельскохозяйственными угодьями на протяжении 710 м до точки 339 железнодорожный мост.

От точки 339 граница проходит в северо-восточном направлении вдоль автомобильной дороги на протяжении 2259 м до точки 361 примыкание автомобильной дороги и проселочных дорог.

От точки 361 граница проходит в юго-западном направлении вдоль автомобильной дороги между сельскохозяйственными угодьями и лесополосой на протяжении 1729 м до точки 375 автомобильная дорога.

От точки 375 граница проходит в северо-западном направлении вдоль лесополосы на протяжении 120 м до точки 379 ограждение территории промзоны.

От точки 379 граница проходит в северо-восточном направлении между территорией промзоны города Бахчисарай и землями сельскохозяйственного назначения, далее пересекает автомобильную дорогу и линии электропередачи, на протяжении 2186 м до точки 404 железная дорога.

От точки 404 граница проходит в юго-западном направлении вдоль территории промзоны на северной окраине города Бахчисарай на протяжении 2613 м до точки 429 территория промзоны, северная окраина города Бахчисарай.

От точки 429 граница проходит в северо-западном направлении по лесному массиву (подножие горы Казан-Таш) на протяжении 1510 м до точки 437 лесной массив.

От точки 437 граница проходит в юго-западном направлении вдоль лесного массива на протяжении 1370 м до точки 442 лесной массив.

От точки 442 граница проходит в юго-восточном направлении через сельскохозяйственные угодья на протяжении 1030 м до точки 447 полевая дорога.

От точки 447 граница проходит в северо-восточном направлении вдоль полевой дороги по сельскохозяйственным угодьям на протяжении 719 м до точки 459 полевая дорога.

От точки 459 граница проходит в восточном направлении через две линии электропередачи, автомобильную дорогу на протяжении 179 м до точки 466 автомобильная дорога (в районе здания по улице Подгорная, 25-а).

От точки 466 граница проходит в юго-западном направлении вдоль автомобильной дороги по западной окраине жилого массива города Бахчисарай на протяжении 2230 м до точки 521 в районе домовладения (город Бахчисарай, улица Громова, 44).

От точки 521 граница проходит в южном направлении вдоль узкой полосы леса и древесных насаждений, западнее территории промзоны города Бахчисарай, на протяжении 212 м до точки 526 территория промзоны (район колбасного цеха).

От точки 526 граница проходит в юго-западном направлении по руслу реки Чуруксу на протяжении 2220 м до точки 571 автомобильный мост через реку Чуруксу.

От точки 571 граница проходит в юго-западном направлении вдоль автомобильной дороги на протяжении 800 м до точки 581 стык границ Железнодорожного и Ароматненского сельских поселений Бахчисарайского района и городского поселения Бахчисарай Бахчисарайского района.

От точки 581 граница проходит в северо-западном направлении через автомобильную дорогу, далее по сельскохозяйственным угодьям на протяжении 253 м до точки 587 узкая полоса леса и древесных насаждений.

От точки 587 граница проходит в северо-западном направлении вдоль полевой дороги через сельскохозяйственные угодья на протяжении 2210 м до точки 623 автомобильная дорога.

От точки 623 граница проходит в северном направлении по сельскохозяйственным угодьям, пересекает линию электропередачи, далее по лесной дороге через участки лесного массива, редколесья на протяжении 1050 м до точки 642 полевая дорога.

От точки 642 граница проходит в северо-западном направлении вдоль полевой дороги между сельскохозяйственными угодьями и территорией урочища Яшлау (лесной массив) на протяжении 5170 м до точки 789 полевая дорога.

От точки 789 граница проходит в северном направлении по сельскохозяйственным угодьям на протяжении 562 м до точки 803 полевая дорога.

От точки 803 граница проходит в северо-западном направлении вдоль полевой дороги между сельскохозяйственными угодьями на протяжении 2794 м до точки 855 полевая дорога.

От точки 855 граница проходит в западном направлении вдоль полевой дороги между сельскохозяйственными угодьями на протяжении 1529 м до точки 890 стык границ Вилинского, Долинненского и Ароматненского сельских поселений Бахчисарайского района (лесопосадка).

От точки 890 граница проходит в северном направлении вдоль лесопосадки, далее по полевой дороге через сельскохозяйственные угодья на протяжении 1647 м до точки 899 поворот на полевой дороге.

От точки 899 граница проходит в северо-восточном направлении вдоль полевой дороги между сельскохозяйственными угодьями на протяжении 2090 м до точки 6 стык границ Каштановского, Ароматненского и Вилинского сельских поселений Бахчисарайского района (полевая дорога).

### Верхореченское сельское поселение

Начальной точкой границы Верхореченского сельского поселения Бахчисарайского района является точка 2599, расположенная на стыке границ Железнодорожного и Верхореченского сельских поселений Бахчисарайского района и городского поселения Бахчисарай Бахчисарайского района (линия электропередачи).

От точки 2599 граница проходит в северо-западном направлении по сельскохозяйственным угодьям, пересекает линии электропередачи, на протяжении 257 м до точки 2604 полевая дорога.

От точки 2604 граница проходит в северо-восточном направлении между территориями водохранилища Эгиз-Оба и сельскохозяйственными угодьями на протяжении 961 м до точки 2625 пересечение автомобильной и полевой дорог.

От точки 2625 граница проходит в северном направлении вдоль автомобильной дороги, западнее сельскохозяйственных угодий, на протяжении 762 м до точки 2629 автомобильная дорога.

От точки 2629 граница проходит в восточном направлении между жилым массивом города Бахчисарай и сельскохозяйственными угодьями (фруктовые сады) на протяжении 1470 м до точки 13 проселочная дорога (ориентир – город Бахчисарай, улица Качинская, 30).

От точки 13 граница проходит в юго-западном направлении по контуру сельскохозяйственных угодий (фруктовые сады), пересекая три линии электропередачи, на протяжении 928 м до точки 26 пересечение полевых дорог.

От точки 26 граница проходит в юго-восточном направлении по контуру сельскохозяйственных угодий (фруктовые сады) на протяжении 825 м до точки 40 перекресток проселочной и полевой дорог.

От точки 40 граница проходит в юго-западном направлении вдоль проселочной дороги по окраине села Предущельное Верхореченского сельского поселения Бахчисарайского района на протяжении 1040 м до точки 74 лесная дорога.

От точки 74 граница проходит в северо-восточном направлении по лесному массиву, севернее села Предущельное Верхореченского сельского поселения Бахчисарайского района, на протяжении 2882 м до точки 114 лесной массив.

От точки 114 граница проходит в юго-восточном направлении по лесному массиву на протяжении 620 м до точки 116 лесной массив (гора Караул-Теле).

От точки 116 граница проходит в северо-восточном направлении по лесному массиву, восточнее села Предущельное Верхореченского сельского

поселения Бахчисарайского района, на протяжении 1980 м до точки 163 автомобильная дорога.

От точки 163 граница проходит в северо-восточном направлении севернее жилого массива села Машино Верхореченского сельского поселения Бахчисарайского района, вдоль автомобильной дороги севернее села Баштановка Верхореченского сельского поселения Бахчисарайского района, на протяжении 4596 м до точки 261 развилка проселочной дороги села Машино Верхореченского сельского поселения Бахчисарайского района.

От точки 261 граница проходит в северном направлении по территории государственного заказника Качинский каньон на протяжении 1649 м до точки 283 северная окраина военного городка № Бах-5 в районе села Машино Верхореченского сельского поселения Бахчисарайского района.

От точки 283 граница проходит в северо-восточном направлении по подножию горы Тепе-Кермен, севернее села Машино Верхореченского сельского поселения Бахчисарайского района, на протяжении 2600 м до точки 332 развилка лесных дорог.

От точки 332 граница проходит в западном направлении по территории государственного заказника Качинский каньон, севернее села Кудрино Верхореченского сельского поселения Бахчисарайского района, на протяжении 1430 м до точки 361 полевая дорога.

От точки 361 граница проходит в северном направлении вдоль полевой дороги между лесным массивом и сельскохозяйственными угодьями 220 м до точки 366 стык границ Верхореченского и Скалистовского сельских поселений Бахчисарайского района и городского поселения Бахчисарай Бахчисарайского района (лесной массив).

От точки 366 граница проходит в юго-восточном направлении между сельскохозяйственными угодьями и лесным массивом на протяжении 288 м до точки 376 лесная дорога.

От точки 376 граница проходит в северо-восточном направлении между сельскохозяйственными угодьями и лесным массивом на протяжении 660 м до точки 398 укрепленные уступы на склонах.

От точки 398 граница проходит в юго-восточном направлении между сельскохозяйственными угодьями и лесным массивом на протяжении 478 м до точки 411 сельскохозяйственные угодья.

От точки 411 граница проходит в северо-восточном направлении по лесному массиву вдоль балки Хуан-Сала на протяжении 2815 м до точки 439 лесная дорога.

От точки 439 граница проходит в юго-восточном направлении по лесному массиву, пересекает линию электропередачи, на протяжении 1787 м до точки 451 лесной массив.

От точки 451 граница проходит в северо-восточном направлении по лесному массиву, пересекает линию электропередачи, на протяжении 900 м до точки 458 стык границ Скалистовского и Верхореченского сельских поселений Бахчисарайского района и пгт Научный городского поселения Бахчисарай Бахчисарайского района.

От точки 458 граница проходит в северо-восточном направлении по лесному массиву, через плотину водохранилища № 219р, на протяжении 379 м до точки 463 стык границ Скалистовского и Верхореченского сельских поселений Бахчисарайского района и пгт Научный городского поселения Бахчисарай Бахчисарайского района.

От точки 463 граница проходит в южном направлении по лесному массиву на протяжении 1256 м до точки 495 лесная дорога.

От точки 495 граница проходит в северо-восточном направлении по лесному массиву, южнее горы Кичхи-Бурну, на протяжении 3059 м до точки 499 лесная дорога.

От точки 499 граница проходит в северном направлении по лесному массиву через гору Вольская, далее восточнее русла реки Бодрак, на протяжении 2646 м до точки 585 лесная дорога.

От точки 585 граница проходит в восточном направлении по лесному массиву на протяжении 2749 м до точки 622 стык границ Верхореченского и Скалистовского сельских поселений Бахчисарайского района и Перовского сельского поселения Симферопольского района (хребет Азапсырт).

От точки 622 граница проходит в юго-восточном направлении по лесному массиву вдоль хребта Азапсырт на протяжении 2951 м до точки 656 лесной массив (южнее горы Кичхи-Тепе).

От точки 656 граница проходит в северо-восточном направлении по лесному массиву через гору Кичхи-Тепе на протяжении 3242 м до точки 694 ручей.

От точки 694 граница проходит в западном направлении по лесному массиву на протяжении 514 м до точки 697 лесная дорога (редколесье).

От точки 697 граница проходит в северо-восточном направлении по лесному массиву западнее горы Шайтанов Бугор, кордона "Сосновый", пересекает реку Альма, на протяжении 1309 м до точки 703 лесной массив.

От точки 703 граница проходит в юго-восточном направлении по лесному массиву, урочищу Сапужок, на протяжении 782 м до точки 708 лесная дорога.

От точки 708 граница проходит в северо-западном направлении по лесному массиву, урочищу Сапужок, на протяжении 895 м до точки 716 ручей (отметка уреза воды 354) в балке Оленьи Тропы.

От точки 716 граница проходит в северо-восточном направлении по лесному массиву вдоль балки Оленьи Тропы, далее вдоль ручья по территории Крымского государственного заповедника на протяжении 2608 м до точки 773 балка Кизил-Яр.

От точки 773 граница проходит в восточном направлении по лесному массиву вдоль балки Кизил-Яр, далее вдоль ручья по территории Крымского государственного заповедника на протяжении 2450 м до точки 825 стык границ Перовского и Добровского сельских поселений Симферопольского района и Верхореченского сельского поселения Бахчисарайского района (лесная дорога).

От точки 825 граница проходит в юго-восточном направлении вдоль лесной дороги по лесному массиву, севернее кордона "Бузиков Фонтан" на протяжении 1036 м до точки 850 лесная дорога.

От точки 850 граница проходит в восточном направлении по лесному массиву, в пределах территории Крымского государственного заповедно-охотничьего хозяйства, на протяжении 1662 м до точки 867 лесной массив.

От точки 867 граница проходит в северном направлении по лесному массиву вдоль хребта Тузункран, в пределах территории Крымского государственного заповедно-охотничьего хозяйства, на протяжении 2474 м до точки 879 лесной массив.

От точки 879 граница проходит в юго-восточном направлении по лесному массиву, пересекает балку Тавельчук, далее севернее кордона "Суат" на протяжении 3257 м до точки 884 урочище Чумнох.

От точки 884 граница проходит в юго-восточном направлении между лесным массивом и редколесьем (урочище Чумнох) на протяжении 3049 м до точки 897 стык границ Добровского сельского поселения Симферопольского района, Верхореченского сельского поселения Бахчисарайского района и муниципального округа Алушта.

От точки 897 граница проходит в южном направлении по территории Крымского государственного заповедника вдоль хребта Чатырдаг на протяжении 2609 м до точки 911 окраина лесного массива Крымского государственного заповедника.

От точки 911 граница проходит в юго-западном направлении по лесному массиву по урочищу Миномент, через хребет Хыр Аланский, по балке Алмаслан, далее на протяжении 12653 м до точки 1077 южнее кордона "Светлая Поляна".

От точки 1077 граница проходит в юго-восточном направлении по территории Крымского государственного заповедника, восточнее хребта Ускуларский, хребта Кочанные Бугры, горы Агман на протяжении 14532 м до точки 1255 стык границ Верхореченского сельского поселения Бахчисарайского района, муниципальных округов Алушты и Ялты (река Кача).

От точки 1255 граница проходит в южном направлении по территории Крымского государственного заповедника на протяжении 905 м до точки 1272 подножие горы Сахал-Сырт.



От точки 1272 граница проходит в западном направлении южнее горы Сахал-Сырт (территория Крымского государственного заповедника) на протяжении 578 м до точки 1281 лесной массив (территория Крымского государственного заповедника).

От точки 1281 граница проходит в южном направлении по лесному массиву территории Крымского государственного заповедника на протяжении 3226 м до точки 1318 гора Демир-Капу территория хребта Никитская Яйла.

От точки 1318 граница проходит в юго-западном направлении вдоль хребта Никитская Яйла на протяжении 3481 м до точки 1331 гора Кемаль-Эгерек территория хребта Ялтинская Яйла.

От точки 1331 граница проходит в юго-западном направлении вдоль хребта Ялтинская Яйла на протяжении 2840 м до точки 1341 стык границ Зеленовского и Верхореченского сельских поселений Бахчисарайского района и муниципального округа Ялта (хребет Ялтинская Яйла).

От точки 1341 граница проходит в северо-западном направлении, пересекает хребет Ялтинская Яйла, на протяжении 761 м до точки 1355 лесной массив.

От точки 1355 граница проходит в западном направлении по стыку лесного массива и подножию хребта Ялтинская Яйла на протяжении 1501 м до точки 1433 лесной массив.

От точки 1433 граница проходит в северо-западном направлении по лесному массиву вдоль лесной дороги между реками Стиля и Костана на протяжении 2875 м до точки 1463 лесная дорога.

От точки 1463 граница проходит в юго-западном направлении по лесному массиву на протяжении 580 м до точки 1464 река Стиля.

От точки 1464 граница проходит в северо-западном направлении по лесному массиву на протяжении 1400 м до точки 1470 лесной массив.

От точки 1470 граница проходит в юго-западном направлении вдоль лесной дороги по лесному массиву на протяжении 789 м до точки 1496 лесная дорога.

От точки 1496 граница проходит в северо-западном направлении по лесному массиву между горой Коюнчик и Счастливым водохранилищем на протяжении 2204 м до точки 1499 лесной массив.

От точки 1499 граница проходит в северном направлении по лесному массиву, вдоль участков автомобильной дороги, западнее горы Тепе-Мале на протяжении 943 м до точки 1538 опора линии электропередачи.

От точки 1538 граница проходит в юго-западном направлении по лесному массиву на протяжении 636 м до точки 1563 редколесье.

От точки 1563 граница проходит в северо-западном направлении по лесному массиву на протяжении 1772 м до точки 1573 лесная дорога.

От точки 1573 граница проходит в юго-западном направлении по лесному массиву на протяжении 2420 м до точки 1615 гора Хырлар.

От точки 1615 граница проходит в северо-западном направлении по лесному массиву, южнее хребта Дорт-Тепе, на протяжении 3289 м до точки 1669 стык границ Куйбышевского, Верхореченского и Зеленовского сельских поселений Бахчисарайского района (лесная дорога).

От точки 1669 граница проходит в северо-западном направлении по лесному массиву, западнее горы Дорт-Тепе, на протяжении 2618 м до точки 1711 река Окурка.

От точки 1711 граница проходит в юго-западном направлении по лесному массиву на протяжении 2140 м до точки 1742 лесная дорога.

От точки 1742 граница проходит в северо-западном направлении по лесному массиву вдоль лесной дороги на протяжении 1576 м до точки 1780 лесная дорога восточнее села Высокое Куйбышевского сельского поселения Бахчисарайского района.

От точки 1780 граница проходит в северо-восточном направлении по лесному массиву на протяжении 3198 м до точки 1868 ручей.

От точки 1868 граница проходит в северо-западном направлении по лесному массиву, южнее горы Кая-Тепе, горы Татар-Ялга, вдоль долины Хору, на протяжении 14600 м до точки 2298 ручей.

От точки 2298 граница проходит в юго-западном направлении по лесному массиву на протяжении 2960 м до точки 2383 стык границ Верхореченского, Куйбышевского и Железнодорожного сельских поселений Бахчисарайского района (гора Курушлю).

От точки 2383 граница проходит в северо-восточном направлении вдоль лесной дороги по лесному массиву на протяжении 2394 м до точки 2412 пересечение лесных дорог.

От точки 2412 граница проходит в северо-западном направлении по лесному массиву (урочище Калая-Бурун), южнее села Баштановка Верхореченского сельского поселения Бахчисарайского района и села Предущельное Верхореченского сельского поселения Бахчисарайского района, вдоль русла реки Кача, между сельскохозяйственными угодьями и лесным массивом, на протяжении 7595 м до точки 2575 полевая дорога.

От точки 2575 граница проходит в северо-восточном направлении вдоль ручья между сельскохозяйственными угодьями, пересекает реку Кача, далее вдоль ручья на протяжении 523 м до точки 2586 ручей.

От точки 2586 граница проходит в северо-западном направлении через сельскохозяйственные угодья на протяжении 787 м до точки 2599 стык границ Верхореченского и Железнодорожного сельских поселений Бахчисарайского района и городского поселения Бахчисарай Бахчисарайского района (линия электропередачи).

## Вилинское сельское поселение

## Контур 1

Начальной точкой границы Вилинского сельского поселения Бахчисарайского района является точка 10, расположенная на стыке границ Табачненского, Песчановского и Вилинского сельских поселений Бахчисарайского района (узкая полоса древесных насаждений).

От точки 10 внешняя граница проходит в восточном направлении по южной окраине фруктового сада на протяжении 750 м до точки 13 узкая полоса леса и древесных насаждений в придорожной полосе.

От точки 13 внешняя граница проходит в северо-восточном направлении вдоль автомобильной дороги с. Табачное – с. Вилино Вилинского сельского поселения Бахчисарайского района, пересекая ее, на протяжении 104 м до точки 15 автомобильная дорога с. Табачное – с. Вилино Вилинского сельского поселения Бахчисарайского района.

От точки 15 внешняя граница проходит в восточном направлении через сельскохозяйственные угодья вдоль узкой полосы леса и древесных насаждений на протяжении 2570 м до точки 29 пересечение полевых дорог.

От точки 29 внешняя граница проходит в юго-восточном направлении по контуру сельскохозяйственных угодий (виноградники) на протяжении 1240 м до точки 32 виноградники.

От точки 32 внешняя граница проходит в восточном направлении полевой дороге вдоль узкой полосы леса и древесных насаждений на протяжении 1238 м до точки 34 линия электропередачи.

От точки 34 внешняя граница проходит в южном направлении вдоль полевой дороги через сельскохозяйственные угодья, пересекает три линии электропередачи, на протяжении 1328 м до точки 52 автомобильная дорога с. Вилино – с. Отрадное.

От точки 52 внешняя граница проходит в южном направлении, пересекает автомобильную дорогу с. Вилино – с. Отрадное, далее вдоль канала между сельскохозяйственными угодьями, на протяжении 305 м до точки 60 сельскохозяйственные угодья.

От точки 60 внешняя граница проходит в юго-восточном направлении, пересекает фашинную дорогу, реку Альма, далее проходит с западной стороны водоема через сельскохозяйственные угодья на протяжении 1783 м до точки 86 пересечение полевых дорог.

От точки 86 внешняя граница проходит в юго-восточном направлении вдоль лесополосы между сельскохозяйственными угодьями (пашнями) на протяжении 1709 м до точки 97 стык границ Каштановского,

Ароматненского и Вилинского сельских поселений Бахчисарайского района (полевая дорога).

От точки 97 внешняя граница проходит в юго-западном направлении вдоль полевой дороги между сельскохозяйственными угодьями на протяжении 2090 м до точки 109 поворот на полевой дороге.

От точки 109 внешняя граница проходит в южном направлении вдоль участков лесополосы, узкой полосы леса и древесных насаждений через сельскохозяйственные угодья на протяжении 4067 м до точки 126 стык границ Тенистовского, Долинненского и Вилинского сельских поселений Бахчисарайского района (полевая дорога).

От точки 126 внешняя граница проходит в северо-западном направлении вдоль полевой дороги через сельскохозяйственные угодья на протяжении 1967 м до точки 140 стык границ Угловского, Тенистовского и Вилинского сельских поселений Бахчисарайского района (полевая дорога).

От точки 140 внешняя граница проходит в северо-восточном направлении вдоль полевых дорог по контурам участков сельскохозяйственных угодий (пашни, виноградники) на протяжении 2293 м до точки 161 полевая дорога.

От точки 161 внешняя граница проходит в северо-западном направлении вдоль полевой дороги между сельскохозяйственными угодьями (лощина Сыр-Каир) на протяжении 2700 м до точки 177 лесополоса.

От точки 177 внешняя граница проходит в юго-западном направлении вдоль полевой дороги через сельскохозяйственные угодья на протяжении 244 м до точки 182 сельскохозяйственные угодья.

От точки 182 внешняя граница проходит в северо-западном направлении по сельскохозяйственным угодьям (лощина Сыр-Каир) на протяжении 483 м до точки 192 сельскохозяйственные угодья.

От точки 192 внешняя граница проходит в юго-западном направлении по сельскохозяйственным угодьям (лощина Сыр-Каир) на протяжении 139 м до точки 193 пересечение полевых дорог.

От точки 193 внешняя граница проходит в северо-западном направлении вдоль полевой дороги на протяжении 127 м до точки 195 полевая дорога.

От точки 195 внешняя граница проходит в юго-западном направлении через укрепленные лесными насаждениями уступы полей на склонах на протяжении 286 м до точки 201 укрепленные лесными насаждениями уступы полей на склонах.

От точки 201 внешняя граница проходит в северо-западном направлении по сельскохозяйственным угодьям, пересекает автомобильную дорогу с. Вилино – с. Угловое, на протяжении 4221 м до точки 276 стык границ Песчановского, Угловского и Вилинского сельских поселений Бахчисарайского района (линия электропередачи).

От точки 276 внешняя граница проходит в северо-восточном направлении по контуру сельскохозяйственных угодий (виноградники) на протяжении 214 м до точки 284 лесополоса.

От точки 284 внешняя граница проходит в юго-восточном направлении вдоль лесопосадки на протяжении 417 м до точки 286 сельскохозяйственные угодья.

От точки 286 внешняя граница проходит в северном направлении, вдоль лесопосадки, затем вдоль полевой дороги, пересекает реку Альма, на протяжении 666 м до точки 295 сельскохозяйственные угодья (фруктовые сады).

От точки 295 внешняя граница проходит в восточном направлении вдоль по контуру лесопосадки вдоль русла реки Альма (урочище Рассадное) на протяжении 1138 м до точки 347 отстойник.

От точки 347 внешняя граница проходит северо-восточном направлении вдоль канала на протяжении 490 м до точки 351 улица Калинина жилого массива села Вилино Вилинского сельского поселения Бахчисарайского района.

От точки 351 внешняя граница проходит в северо-западном направлении вдоль юго-западной окраины села Вилино Вилинского сельского поселения Бахчисарайского района Республики Крым на протяжении 237 м до точки 357 улица Калинина жилого массива села Вилино Вилинского сельского поселения Бахчисарайского района.

От точки 357 внешняя граница проходит в западном направлении вдоль автомобильной дороги с. Песчаное – с. Вилино на протяжении 1298 м до точки 363 придорожная полоса автомобильной дороги с. Песчаное – с. Вилино.

От точки 363 внешняя граница проходит в северном направлении, пересекает автомобильную дорогу, канал, линию электропередачи, далее по сельскохозяйственным угодьям (фруктовые сады) на протяжении 893 м до точки 372 юго-западная сторона забора территории детского лагеря.

От точки 372 внешняя граница проходит в восточном направлении вдоль полевой дороги между южной окраиной села Песчаное Песчановского сельского поселения Бахчисарайского района и сельскохозяйственными угодьями на протяжении 914 м до точки 385 пересечение грунтовых проселочных дорог.

От точки 385 внешняя граница проходит в северном направлении по восточной окраине села Песчаное Песчановского сельского поселения Бахчисарайского муниципального района Республики Крым на протяжении 682 м до точки 390 северо-восточная окраина села Песчаное Песчановского сельского поселения Бахчисарайского района.

От точки 390 внешняя граница проходит в западном направлении по северной окраине села Песчаное Песчановского сельского поселения

Бахчисарайского района на протяжении 1121 м до точки 404 северо-западная окраина села Песчаное Песчановского сельского поселения Бахчисарайского района (столб линии электропередачи).

От точки 404 внешняя граница проходит в юго-западном направлении вдоль автомобильной дороги на протяжении 530 м до точки 406 пересечение полевой и автомобильной дорог.

От точки 406 внешняя граница проходит в северо-восточном направлении вдоль узкой полосы леса и древесных насаждений между полевой дорогой и линией электропередачи на протяжении 1097 м до точки 1 сельскохозяйственные угодья.

От точки 1 внешняя граница проходит в северо-восточном направлении вдоль узкой полосы леса и древесных насаждений, линии электропередачи и канала, между сельскохозяйственными угодьями на протяжении 1670 м до точки 5 сельскохозяйственные угодья.

От точки 5 внешняя граница проходит в северном направлении вдоль узкой полосы леса и древесных насаждений через сельскохозяйственные угодья на протяжении 1120 м до точки 8 полевая дорога.

От точки 8 внешняя граница проходит в восточном направлении вдоль узкой полосы леса и древесных насаждений через сельскохозяйственные угодья на протяжении 810 м до точки 10 стык границ Табачненского, Песчановского и Вилинского сельских поселений Бахчисарайского района (узкая полоса древесных насаждений).

## Контур 2

От точки 409 внутренняя граница проходит в юго-восточном направлении по границе сельскохозяйственных угодий (виноградники) на протяжении 300 м до точки 412 полевая дорога.

От точки 412 внутренняя граница проходит в южном направлении вдоль полевой дороги на протяжении 194 м до точки 414 сельскохозяйственные угодья (виноградники).

От точки 414 внутренняя граница проходит в западном направлении вдоль разрушенных (полуразрушенных) строений на протяжении 320 м до точки 422 данных строений.

От точки 422 внутренняя граница проходит в северном направлении по территории разрушенных (полуразрушенных) строений на протяжении 270 м до точки 409 сельскохозяйственные угодья.

### Голубинское сельское поселение

Начальной точкой границы Голубинского сельского поселения Бахчисарайского района является точка 534, расположенная на стыке границ Голубинского, Куйбышевского и Зеленовского сельских поселений Бахчисарайского района (лесной массив).

От точки 534 граница проходит в юго-западном направлении вдоль лесной дороги, далее по пешеходной тропе через лесной массив на протяжении 1850 м до точки 580 лесной массив.

От точки 580 граница проходит в южном направлении по лесному массиву на протяжении 1068 м до точки 621 полевая дорога.

От точки 621 граница проходит в западном направлении вдоль полевой дороги между лесным массивом и сельскохозяйственными угодьями на протяжении 699 м до точки 654 лесной массив.

От точки 654 граница проходит в южном направлении по полевой дороге вдоль лесного массива, далее через сельскохозяйственные угодья на протяжении 801 м до точки 679 пересечение полевых дорог.

От точки 679 граница проходит в западном направлении вдоль лесной дороги между лесным массивом и сельскохозяйственными угодьями на протяжении 392 м до точки 692 лесная дорога.

От точки 692 граница проходит в южном направлении вдоль полевой дороги между сельскохозяйственными угодьями и лесным массивом, западнее села Плотинное, на протяжении 847 м до точки 748 полевая дорога.

От точки 748 граница проходит в юго-западном направлении между лесным массивом и сельскохозяйственными угодьями, пересекает реку Бельбек, на протяжении 364 м до точки 760 узкая полоса леса и древесных насаждений.

От точки 760 граница проходит в западном направлении вдоль русла реки Бельбек между сельскохозяйственными угодьями и лесным массивом на протяжении 698 м до точки 780 река Бельбек.

От точки 780 граница проходит в юго-западном направлении по восточной окраине села Аромат Голубинского сельского поселения Бахчисарайского района а протяжении 449 м до точки 790 ограждение территории больницы села Аромат Голубинского сельского поселения Бахчисарайского района.

От точки 790 граница проходит в юго-восточном направлении вдоль жилого массива села Аромат Голубинского сельского поселения Бахчисарайского района на протяжении 236 м до точки 795 жилой массив села Аромат Голубинского сельского поселения Бахчисарайского района.

От точки 795 граница проходит в северо-восточном направлении вдоль жилого массива села Аромат Голубинского сельского поселения Бахчисарайского района по улице Пионерская на протяжении 441 м до точки 806 автомобильная дорога с. Аромат – с. Плотинное.

От точки 806 граница проходит в юго-восточном направлении по лесному массиву, южнее сел Плотинное, Нагорное и Богатырь Зеленовского сельского поселения Бахчисарайского района, на протяжении 7702 м до точки 957 лесной массив.

От точки 957 граница проходит в юго-восточном направлении по лесному массиву, западнее горы Бойко, на протяжении 4430 м до точки 1021 лесной массив.

От точки 1021 граница проходит в юго-западном направлении по лесному массиву на протяжении 990 м до точки 1022 слияние рек (отметка уреза воды 636).

От точки 1022 граница проходит в юго-западном направлении вдоль ущелья Большой Каньон, южнее государственного заказника "Большой каньон Крыма", на протяжении 2493 м до точки 1087 слияние рек (отметка уреза воды 494).

От точки 1087 граница проходит в юго-восточном направлении вдоль реки по лесному массиву на протяжении 482 м до точки 1098 река.

От точки 1098 граница проходит в восточном направлении по лесному массиву на протяжении 1637 м до точки 1115 скалистый хребет.

От точки 1115 граница проходит в южном направлении вдоль скалистых хребтов по лесному массиву на протяжении 860 м до точки 1136 лесная дорога.

От точки 1136 граница проходит в юго-восточном направлении по лесному массиву на протяжении 2688 м до точки 1174 стык границ Голубинского и Зеленовского сельских поселений Бахчисарайского района и муниципального округа Ялта (территория хребта Ай-Петринская Яйла).

От точки 1174 граница проходит в юго-западном направлении вдоль хребта Ай-Петринская Яйла на протяжении 730 м до точки 1177 лесной массив (Куйбышевское лесничество).

От точки 1177 граница проходит в юго-восточном направлении по территории хребта Ай-Петринская Яйла, восточнее Куйбышевского лесничества, пересекает автомобильную дорогу, на протяжении 638 м до точки 1182 каменистая поверхность (хребет Ай-Петринская Яйла).

От точки 1182 граница проходит в юго-западном направлении по территории хребта Ай-Петринская Яйла, занятой каменистыми поверхностями, колючими кустарниками и редколесьем, восточнее горы Бедене-Кыр, на протяжении 1440 м до точки 1187 промзона (военный городок № 815 за границами населенных пунктов Голубинского сельского поселения Бахчисарайского района).

От точки 1187 граница проходит в юго-восточном направлении по западной стороне промышленной зоны (военный городок № 815 за границами населенных пунктов Голубинского сельского поселения Бахчисарайского района), пересекает автомобильную дорогу, далее по территории, занятой



каменистыми поверхностями, колючими кустарниками и степной травянистой растительностью, на протяжении 820 м до точки 1193 каменная поверхность (хребет Ай-Петринская Яйла).

От точки 1193 граница проходит в западном направлении по территории хребта Ай-Петринская Яйла на протяжении 3330 м до точки 1197 район кордона "Воронцовка".

От точки 1197 граница проходит в южном направлении по территории хребта Ай-Петринская Яйла, западнее кордона "Воронцовка", на протяжении 770 м до точки 1199 лесная дорога.

От точки 1199 граница проходит в юго-западном направлении по территории хребта Ай-Петринская Яйла, западнее горы Ат-Баш, на протяжении 4666 м до точки 1228 скалы хребта Ай-Петринская Яйла (территория Ялтинского государственного горно-лесного заповедника).

От точки 1228 граница проходит в юго-западном направлении вдоль хребта Ай-Петринская Яйла, через гору Спирады, гору Морчека, по территории Ялтинского государственного горно-лесного заповедника на протяжении 6260 м до точки 1251 стык границ Голубинского сельского поселения Бахчисарайского района, муниципального округа Ялта и города федерального значения Севастополь (пешеходная тропа на территории Ялтинского государственного горно-лесного заповедника).

От точки 1251 граница проходит в северном направлении по лесному массиву между горами Бюзюка и Тез-Баир, а также горами Кара-Даг и Трапан-Баир на протяжении 4302 м до точки 1274 пешеходная тропа.

От точки 1274 граница проходит в северо-западном направлении по лесному массиву через можжевельник на протяжении 1230 м до точки 1322 лесной массив (южнее села Колхозное города федерального значения Севастополь).

От точки 1322 граница проходит в северо-восточном направлении по лесному массиву (можжевельник) восточнее села Колхозное города федерального значения Севастополь, на протяжении 3065 до точки 1359 лесной массив (можжевельник).

От точки 1359 граница проходит в юго-западном направлении по лесному массиву на протяжении 2267 м до точки 1412 урочище Узунджа Орлиновского участкового лесничества.

От точки 1412 граница проходит в западном направлении по лесному массиву, севернее линии электропередачи, на протяжении 1355 м до точки 1420 лесной массив.

От точки 1420 граница проходит в северо-западном направлении по лесному массиву, восточнее села Россошанка города федерального значения Севастополь, на протяжении 650 м до точки 1439 лесной массив.

От точки 1439 граница проходит в северо-восточном направлении по лесному массиву на протяжении 1568 м до точки 1449 лесной массив.

От точки 1449 граница проходит в северо-западном направлении по лесному массиву через овраг Быкузен, восточнее села Новобобровка города федерального значения Севастополь, на протяжении 2988 м до точки 1469 лесная дорога (овраг Кара-Кериз-Карлу).

От точки 1469 граница проходит в западном направлении по лесному массиву на протяжении 1390 м до точки 1478 лесной массив.

От точки 1478 граница проходит в северо-западном направлении по лесному массиву, пересекает автомобильную дорогу, затем по плотине водоема, восточнее лагеря отдыха, далее по лесному массиву на протяжении 1292 м до точки 1495 лесная дорога.

От точки 1495 граница проходит в северном направлении по лесному массиву на протяжении 2650 м до точки 1515 гора Мачу.

От точки 1515 граница проходит в северо-западном направлении по лесному массиву на протяжении 650 м до точки 1520 лесная дорога.

От точки 1520 граница проходит в северо-восточном направлении по лесному массиву на протяжении 638 м до точки 1525 стык границ Куйбышевского и Голубинского сельских поселений Бахчисарайского района и города федерального значения Севастополь (лесная дорога).

От точки 1525 граница проходит в северо-восточном направлении по лесному массиву, южнее гор Казанчик-Кая, Два Татарина, Ванна, на протяжении 2747 м до точки 1590 западная окраина села Богатое Ущелье Голубинского сельского поселения Бахчисарайского района.

От точки 1590 граница проходит в северо-восточном направлении по западной окраине села Богатое Ущелье Голубинского сельского поселения Бахчисарайского района на протяжении 838 м до точки 1645 ручей.

От точки 1645 граница проходит в северо-западном направлении по руслу ручья на протяжении 281 м до точки 1654 ручей.

От точки 1654 граница проходит в северо-восточном направлении по лесному массиву через гору Пещера, по подножию горы Ак-Яр, западнее села Путиловка Голубинского сельского поселения Бахчисарайского района, на протяжении 3726 м до точки 1697 лесной массив.

От точки 1697 граница проходит в северо-западном направлении по лесному массиву между селами Нижняя Голубинка Голубинского сельского поселения Бахчисарайского района и Новоульяновка Куйбышевского сельского поселения Бахчисарайского района, на протяжении 2985 м до точки 20 лесной массив.

От точки 20 граница проходит в северо-восточном направлении по лесному массиву до реки Бельбек, пересекает реку Бельбек, далее по сельскохозяйственным угодьям, затем пересекает две линии электропередачи в местах расположения опор, автомобильную дорогу, на протяжении 1077 м до точки 41 лесной массив.

От точки 41 граница проходит в юго-восточном направлении по лесному массиву на протяжении 566 м до точки 71 опора линии электропередачи.

От точки 71 граница проходит в северо-восточном направлении по стыку лесного массива и сельскохозяйственных угодий, севернее сел Нижняя Голубинка, Голубинка, Солнечноселье Голубинского сельского поселения Бахчисарайского района и южнее горы Каратлых, на протяжении 7530 м до точки 500 опора линии электропередачи.

От точки 500 граница проходит в юго-восточном направлении по лесному массиву на протяжении 1085 м до точки 510 лесной массив, западнее водохранилища.

От точки 510 граница проходит в северо-восточном направлении на протяжении 605 м до точки 525 лесной массив.

От точки 525 граница проходит в юго-восточном направлении по лесному массиву на протяжении 1497 м до точки 534 стык границ Голубинского, Куйбышевского и Зеленовского сельских поселений Бахчисарайского района (лесной массив).

### Долинненское сельское поселение

Начальной точкой границы Долинненского сельского поселения Бахчисарайского муниципального района Республики Крым является точка 1, расположенная на стыке границ Ароматненского, Вилинского и Долинненского сельских поселений Бахчисарайского района (лесопосадка).

От точки 1 граница проходит в восточном направлении вдоль полевой дороги между сельскохозяйственными угодьями на протяжении 1529 м до точки 36 полевая дорога.

От точки 36 граница проходит в юго-восточном направлении вдоль полевой дороги между сельскохозяйственными угодьями на протяжении 2794 м до точки 88 полевая дорога.

От точки 88 граница проходит в южном направлении по сельскохозяйственным угодьям на протяжении 562 м до точки 102 полевая дорога.

От точки 102 граница проходит в юго-восточном направлении вдоль полевой дороги между сельскохозяйственными угодьями и территорией урочища Яшлау (лесной массив) на протяжении 5170 м до точки 249 полевая дорога.

От точки 249 граница проходит в южном направлении по лесной дороге через участки редколесья, лесного массива, пересекает линию электропередачи, далее по сельскохозяйственным угодьям на протяжении 1050 м до точки 268 автомобильная дорога.

От точки 268 граница проходит в юго-восточном направлении вдоль полевой дороги через сельскохозяйственные угодья на протяжении 2210 м до точки 304 стык границ Ароматненского, Железнодорожного и Долинненского сельских поселений Бахчисарайского района (река Чуруксу).

От точки 304 граница проходит в юго-западном направлении вдоль русла реки Чуруксу, севернее села Мостовое, на протяжении 1055 м до точки 319 пересечение лесных дорог.

От точки 319 граница проходит в северо-западном направлении вдоль русла реки Кача, южнее села Новенькое, села Долинное, на протяжении 3368 м до точки 378 опора линии электропередачи.

От точки 378 граница проходит в юго-западном направлении по дороге между сельскохозяйственными угодьями на протяжении 360 м до точки 384 река Кача.

От точки 384 граница проходит в юго-восточном направлении, пересекает реку Кача, далее между лесным массивом и сельскохозяйственными угодьями на протяжении 1075 м до точки 411 лесной массив.

От точки 411 граница проходит в южном направлении между лесным массивом и западной окраиной села Речное на протяжении 426 м до точки 431 лесная дорога.

От точки 431 граница проходит в юго-восточном направлении вдоль жилого массива села Речное, с западной стороны на стыке с лесным массивом, на протяжении 2881 м до точки 543 полевая дорога.

От точки 543 граница проходит в юго-западном направлении между лесным массивом (урочище Кара-Тау) и сельскохозяйственным угодьями на протяжении 3479 м до точки 616 сельскохозяйственные угодья.

От точки 616 граница проходит в северо-западном направлении через редколесье урочища Кара-Тау на протяжении 837 м до точки 637 лесная дорога.

От точки 637 граница проходит в юго-западном направлении по лесному массиву (урочище Кара-Тау) на протяжении 1001 м до точки 646 стык границ Железнодорожного, Долинненского сельских поселений Бахчисарайского района и города федерального значения Севастополь.

От точки 646 граница проходит в юго-западном направлении вдоль автомобильной дороги через лесной массив на протяжении 783 м до точки 658 автомобильная дорога.

От точки 658 граница проходит в северо-западном направлении по лесному массиву, севернее сельскохозяйственных угодий, на протяжении 3409 м до точки 709 стык границ Тенистовского, Долинненского сельских поселений Бахчисарайского района и города федерального значения Севастополь.

От точки 709 граница проходит в северо-западном направлении по лесному массиву (урочище Кара-Тау) вдоль балки Змеиная на протяжении 4240 м до точки 827 лесная дорога.

От точки 827 граница проходит в восточном направлении по лесному массиву (урочище Кара-Тау), южнее горы Ташлы-Бурун, на протяжении 1480 м до точки 858 лесная дорога.

От точки 858 граница проходит в северном направлении через холмистую местность, покрытую участками луговой травянистой растительности и сплошными зарослями колючих кустарников, на протяжении 2487 м до точки 917 лесопосадка.

От точки 917 граница проходит в северо-западном направлении между селами Красная Заря Тенистовского сельского поселения Бахчисарайского района и Фурмановка Долинненского сельского поселения Бахчисарайского района, пересекает реку Кача, затем автомобильную дорогу, линию электропередачи, на протяжении 680 м до точки 933 заросли кустарников.

От точки 933 граница проходит в северо-восточном направлении вдоль лесопосадки на протяжении 340 м до точки 944 сельскохозяйственные угодья.

От точки 944 граница проходит в северо-западном направлении по сельскохозяйственным угодьям, пересекает линию электропередачи, затем по редколесью, на протяжении 630 м до точки 955 лесной массив.

От точки 955 граница проходит в северо-восточном направлении между лесным массивом и сельскохозяйственными угодьями на протяжении 344 м до точки 971 автомобильная дорога.

От точки 971 граница проходит в северном направлении между сельскохозяйственными угодьями на протяжении 1697 до точки 981 стык границ Вилинского, Тенистовского и Долинненского сельских поселений Бахчисарайского района (полевая дорога).

От точки 981 граница проходит в северном направлении вдоль лесопосадки между сельскохозяйственными угодьями на протяжении 2420 м до точки 1 стык границ Ароматненского, Вилинского и Долинненского сельских поселений Бахчисарайского района (лесопосадка).

### Железнодороженское сельское поселение

Начальной точкой границы Железнодороженского сельского поселения Бахчисарайского района является точка 817, расположенная на стыке границ Долинненского, Железнодороженского сельских поселений Бахчисарайского района и города федерального значения Севастополь (редколесье в урочище Кара-Тау).

От точки 817 граница проходит в северо-восточном направлении по лесному массиву (урочище Кара-Тау) на протяжении 1001 м до точки 826 лесная дорога.

От точки 826 граница проходит в юго-восточном направлении через редколесье урочища Кара-Тау на протяжении 837 м до точки 847 сельскохозяйственные угодья.

От точки 847 граница проходит в северо-восточном направлении между лесным массивом (урочище Кара-Тау) и сельскохозяйственными угодьями на протяжении 3479 м до точки 920 полевая дорога.

От точки 920 граница проходит в северо-западном направлении вдоль жилого массива села Речное Железнодороженского сельского поселения Бахчисарайского района, с западной стороны на стыке с лесным массивом, на протяжении 2881 м до точки 1032 лесная дорога.

От точки 1032 граница проходит в северном направлении между лесным массивом и западной окраиной села Речное Железнодороженского сельского поселения Бахчисарайского района на протяжении 426 м до точки 1052 лесной массив.

От точки 1052 граница проходит в северо-западном направлении между лесным массивом и сельскохозяйственными угодьями, далее пересекает реку Кача, на протяжении 1075 м до точки 1 река Кача.

От точки 1 граница проходит в северо-восточном направлении по дороге между сельскохозяйственными угодьями на протяжении 360 м до точки 7 опора линии электропередачи.

От точки 7 граница проходит в юго-восточном направлении вдоль русла реки Кача, южнее сел Новенькое, Долинное Долинненского сельского поселения Бахчисарайского района на протяжении 3368 м до точки 66 пересечение лесных дорог.

От точки 66 граница проходит в северо-восточном направлении вдоль русла реки Чуруксу, севернее села Мостовое, на протяжении 1055 м до точки 81 стык границ Ароматненского, Долинненского и Железнодороженского сельских поселений Бахчисарайского района (река Чуруксу).

От точки 81 граница проходит в юго-восточном направлении по сельскохозяйственным угодьям, далее пересекает автомобильную дорогу, на протяжении 253 м до точки 87 стык границ Ароматненского

и Железнодорожного сельских поселений Бахчисарайского района и городского поселения Бахчисарай Бахчисарайского района (автомобильная дорога).

От точки 87 граница проходит в северо-восточном направлении, пересекая железную дорогу, далее между сельскохозяйственными угодьями (фруктовые сады) и территорией промзоны города Бахчисарай, на протяжении 750 м до точки 108 территория промзоны города Бахчисарай.

От точки 108 граница проходит в юго-восточном направлении по сельскохозяйственным угодьям (фруктовые сады) на протяжении 540 м до точки 112 автомобильная дорога.

От точки 112 граница проходит в юго-западном направлении вдоль автомобильной дороги на протяжении 850 м до точки 119 автомобильная дорога.

От точки 119 граница проходит в юго-восточном направлении вдоль территории жилой застройки, далее по подножию горы Эгиз-Оба, на протяжении 680 м до точки 137 примыкание автомобильной дороги к проселочной, южнее водохранилища Эгиз-Оба.

От точки 137 граница проходит в юго-западном направлении по землям сельскохозяйственного назначения, пересекая канал, на протяжении 610 м до точки 151 река Кача.

От точки 151 граница проходит в северо-западном направлении по реке Кача на протяжении 261 м до точки 155 река Кача.

От точки 155 граница проходит в северо-восточном направлении вдоль узкой полосы леса и древесных насаждений по сельскохозяйственным угодьям (виноградники) на протяжении 500 м до точки 163 (виноградники).

От точки 163 граница проходит в восточном направлении между территориями водохранилища Эгиз-Оба и сельскохозяйственными угодьями на протяжении 879 м до точки 172 стык границ Верхореченского и Железнодорожного сельских поселений Бахчисарайского района и городского поселения Бахчисарай Бахчисарайского района (линия электропередачи).

От точки 172 граница проходит в юго-восточном направлении через сельскохозяйственные угодья на протяжении 787 м до точки 185 ручей.

От точки 185 граница проходит в юго-западном направлении вдоль ручья, пересекает реку Кача, далее вдоль ручья между сельскохозяйственными угодьями на протяжении 523 м до точки 197 полевая дорога.

От точки 197 граница проходит в юго-восточном направлении вдоль русла реки Кача, между сельскохозяйственными угодьями и лесным массивом, далее южнее села Предущельное Верхореченского сельского поселения Бахчисарайского района и села Баштановка Верхореченского сельского поселения Бахчисарайского района по лесному массиву (урочище Калая-Бурун), на протяжении 7595 м до точки 359 пересечение лесных дорог.



От точки 359 граница проходит в юго-западном направлении вдоль лесной дороги по лесному массиву на протяжении 2394 м до точки 388 стык границ Верхореченского, Куйбышевского и Железнодорожного сельских поселений Бахчисарайского района (гора Курушлю).

От точки 388 граница проходит в юго-западном направлении вдоль скалистого хребта через лесной массив на протяжении 4800 м до точки 603 лесной массив.

От точки 603 граница проходит в юго-восточном направлении через лесной массив на протяжении 413 м до точки 622 дорога.

От точки 622 граница проходит в юго-западном направлении вдоль дороги на протяжении 164 м до точки 627 кладбище.

От точки 627 граница проходит в северо-западном направлении севернее села Малое Садовое, села Большое Садовое на протяжении 1908 м до точки 657 опора линии электропередачи.

От точки 657 граница проходит в северо-западном направлении по лесному массиву (урочище Змеиная Балка) на протяжении 224 м до точки 663 лесной массив.

От точки 663 граница проходит в юго-западном направлении вдоль лесной дороги, пересекает линию электропередачи, на протяжении 298 м до точки 669 автомобильная дорога.

От точки 669 граница проходит в северо-восточном направлении вдоль скалистого хребта по лесному массиву (урочище Змеиная Балка) на протяжении 1817 м до точки 732 лесной массив.

От точки 732 граница проходит в северо-западном направлении по лесному массиву, затем по сельскохозяйственным угодьям, севернее села Танковое, на протяжении 5426 м до точки 781 автомобильная дорога.

От точки 781 граница проходит в северном направлении вдоль автомобильной дороги на протяжении 1521 м до точки 794 перекресток автомобильных дорог.

От точки 794 граница проходит в юго-западном направлении по полевой дороге между линией электропередачи и железной дорогой на протяжении 1301 м до точки 805 стык границ Куйбышевского, Железнодорожного сельских поселений Бахчисарайского района и города федерального значения Севастополь.

От точки 805 граница проходит в северо-западном направлении, пересекает железную дорогу, далее по сельскохозяйственным угодьям, пересекает автомобильную дорогу, затем по участкам сельскохозяйственных угодий и лесному массиву до точки 817 стык границ Долинненского и Железнодорожного сельских поселений Бахчисарайского района и города федерального значения Севастополь (редколесье в урочище Кара-Тай).

### Зеленовское сельское поселение

Начальной точкой границы Зеленовского сельского поселения Бахчисарайского района является точка 45, расположенная на стыке границ Голубинского, Куйбышевского и Зеленовского сельских поселений Бахчисарайского района (лесной массив).

От точки 45 граница проходит в северо-восточном направлении по лесному массиву, пересекает гору Сююр-Тепе, на протяжении 3467 м до точки 70 стык границ Куйбышевского, Верхореченского и Зеленовского сельских поселений Бахчисарайского района (лесная дорога).

От точки 70 граница проходит в юго-восточном направлении по лесному массиву, южнее хребта Дорт-Тепе, на протяжении 3289 м до точки 124 гора Хырлар.

От точки 124 граница проходит в северо-восточном направлении по лесному массиву на протяжении 2420 м до точки 166 лесная дорога.

От точки 166 граница проходит в юго-восточном направлении по лесному массиву на протяжении 1772 м до точки 176 редколесье.

От точки 176 граница проходит в северо-восточном направлении по лесному массиву на протяжении 636 м до точки 201 опора линии электропередачи.

От точки 201 граница проходит в южном направлении по лесному массиву, вдоль участков автомобильной дороги, западнее горы Тепе-Мале на протяжении 943 м до точки 240 лесной массив.

От точки 240 граница проходит в юго-восточном направлении по лесному массиву между горой Коюнчик и Счастливым водохранилищем на протяжении 2204 м до точки 243 лесная дорога.

От точки 243 граница проходит в северо-восточном направлении вдоль лесной дороги по лесному массиву на протяжении 789 м до точки 269 лесной массив.

От точки 269 граница проходит в юго-восточном направлении по лесному массиву на протяжении 1400 м до точки 275 река Стиля.

От точки 275 граница проходит в северо-восточном направлении по лесному массиву на протяжении 580 м до точки 276 лесная дорога.

От точки 276 граница проходит в юго-восточном направлении по лесному массиву вдоль лесной дороги между реками Стиля и Костана на протяжении 2875 м до точки 306 лесной массив.

От точки 306 граница проходит в восточном направлении по стыку лесного массива и подножию хребта Ялтинская Яйла на протяжении 1501 м до точки 384 лесной массив.

От точки 384 граница проходит в юго-восточном направлении, пересекает хребет Ялтинская Яйла, на протяжении 761 м до точки 398 стык границ

Верхореченского и Зеленовского сельских поселений Бахчисарайского района и муниципального округа Ялта (хребет Ялтинская Яйла).

От точки 398 граница проходит в юго-западном направлении по хребту Ялтинская Яйла на протяжении 8786 м до точки 478 "Татарская стена" (территория хребта Ялтинская Яйла).

От точки 478 граница проходит в юго-западном направлении вдоль "Татарской стены" на протяжении 840 м до точки 484 "Татарская стена" (территория хребта Ялтинская Яйла).

От точки 484 граница проходит в северо-западном направлении, пересекает хребет Ялтинская Яйла, на протяжении 610 м до точки 492 гора Рока.

От точки 492 граница проходит в юго-западном направлении вдоль хребта Ай-Петринская Яйла на протяжении 2160 м до точки 502 стык границ Голубинского и Зеленовского сельских поселений Бахчисарайского района и муниципального округа Ялта (территория хребта Ай-Петринская Яйла).

От точки 502 граница проходит в северо-западном направлении по лесному массиву на протяжении 2688 м до точки 540 лесная дорога.

От точки 540 граница проходит в северном направлении вдоль скалистых хребтов по лесному массиву на протяжении 860 м до точки 561 скалистый хребет.

От точки 561 граница проходит в западном направлении по лесному массиву на протяжении 1637 м до точки 578 река.

От точки 578 граница проходит в северо-западном направлении вдоль реки по лесному массиву на протяжении 482 м до точки 589 слияние рек (отметка уреза воды 494).

От точки 589 граница проходит в северо-восточном направлении вдоль ущелья Большой Каньон, южнее государственного заказника "Большой каньон Крыма", на протяжении 2493 м до точки 654 слияние рек (отметка уреза воды 636).

От точки 654 граница проходит в северо-восточном направлении по лесному массиву на протяжении 990 м до точки 655 лесной массив.

От точки 655 граница проходит в северо-западном направлении по лесному массиву, западнее горы Бойко, на протяжении 4430 м до точки 719 лесной массив.

От точки 719 граница проходит в северо-западном направлении по лесному массиву, южнее сел Нагорное, Богатырь и Плотинное Зеленовского сельского поселения Бахчисарайского района, на протяжении 7702 м до точки 870 автомобильная дорога с. Аромат – с. Плотинное.

От точки 870 граница проходит в юго-западном направлении вдоль жилого массива села Аромат Голубинского сельского поселения Бахчисарайского района по улице Пионерская на протяжении 441 м до точки 881 жилой массив села Аромат Голубинского сельского поселения Бахчисарайского района.

От точки 881 граница проходит в северо-западном направлении вдоль жилого массива села Аромат Голубинского сельского поселения Бахчисарайского района на протяжении 236 м до точки 886 ограждение территории больницы села Аромат Голубинского сельского поселения Бахчисарайского района.

От точки 886 граница проходит в северо-восточном направлении по восточной окраине села Аромат Голубинского сельского поселения Бахчисарайского района на протяжении 449 м до точки 896 река Бельбек.

От точки 896 граница проходит в восточном направлении вдоль русла реки Бельбек между сельскохозяйственными угодьями и лесным массивом на протяжении 698 м до точки 916 узкая полоса леса и древесных насаждений.

От точки 916 граница проходит в северо-восточном направлении, пересекает реку Бельбек, далее между лесным массивом и сельскохозяйственными угодьями, на протяжении 364 м до точки 928 полевая дорога.

От точки 928 граница проходит в северном направлении вдоль полевой дороги между сельскохозяйственными угодьями и лесным массивом, западнее села Плотинное Зеленовского сельского поселения Бахчисарайского района, на протяжении 847 м до точки 984 лесная дорога.

От точки 984 граница проходит в восточном направлении вдоль лесной дороги между лесным массивом и сельскохозяйственными угодьями на протяжении 392 м до точки 997 пересечение полевых дорог.

От точки 997 граница проходит в северном направлении по полевой дороге вдоль лесного массива, далее через сельскохозяйственные угодья на протяжении 801 м до точки 1022 лесной массив.

От точки 1022 граница проходит в восточном направлении вдоль полевой дороги между лесным массивом и сельскохозяйственными угодьями на протяжении 699 м до точки 1055 полевая дорога.

От точки 1055 граница проходит в северном направлении по лесному массиву на протяжении 1068 м до точки 1 лесной массив.

От точки 1 граница проходит в северо-восточном направлении вдоль лесной дороги, далее по пешеходной тропе через лесной массив на протяжении 1850 м до точки 45 стык границ Голубинского, Куйбышевского и Зеленовского сельских поселений Бахчисарайского района (лесной массив).

### Каштановское сельское поселение

Начальной точкой границы Каштановского сельского поселения Бахчисарайского района является точка 221, расположенная на стыке границ Кольчугинского сельского поселения Симферопольского района, Табачненского и Каштановского сельских поселений Бахчисарайского района (пересечение лесополос).

От точки 221 граница проходит в северо-восточном направлении по узкой полосе леса и древесных насаждений вдоль сельскохозяйственных угодий (виноградники) на протяжении 2120 м до точки 3 полевая дорога.

От точки 3 граница проходит в юго-восточном направлении по сельскохозяйственным угодьям (виноградники) на протяжении 695 м до точки 9 узкая полоса леса и древесных насаждений.

От точки 9 граница проходит по прямой в южном направлении вдоль узкой полосы леса и древесных насаждений на протяжении 910 м до точки 12 сельскохозяйственные угодья (виноградники).

От точки 12 граница проходит по прямой в восточном направлении между полями сельскохозяйственных угодий, южнее села Прудовое Кольчугинского сельского поселения Симферопольского района, на протяжении 4025 м до точки 29 стык границ Кольчугинского сельского поселения Симферопольского района, Плодовского и Каштановского сельских поселений Бахчисарайского района, севернее столба линии электропередачи.

От точки 29 граница проходит в южном направлении по сельскохозяйственным угодьям на протяжении 1542 м до точки 32 сельскохозяйственные угодья.

От точки 32 граница проходит по прямой в западном направлении вдоль узкой полосы леса и древесных насаждений, между полями виноградников, на протяжении 830 м до точки 34 виноградники.

От точки 34 граница проходит в южном направлении вдоль сельскохозяйственных угодий (виноградники) на протяжении 1040 м до точки 38 линии электропередачи.

От точки 38 граница проходит в юго-восточном направлении вдоль полевой дороги на протяжении 790 м до точки 44 автомобильная дорога (село Каштаны).

От точки 44 граница проходит в северо-восточном направлении по автомобильной дороге, вдоль улицы Стрельникова села Каштаны Каштановского сельского поселения Бахчисарайского района, на протяжении 270 м до точки 46 перекресток автомобильной дороги.

От точки 46 граница проходит в юго-восточном направлении по проселочной дороге жилого массива села Каштаны Каштановского сельского поселения

Бахчисарайского района на протяжении 410 м до точки 53 жилй массив села Каштаны.

От точки 53 граница проходит в юго-западном направлении вдоль автомобильной дороги, пересекая мост через реку Альма, далее вдоль проселочной дороги на протяжении 230 м до точки 60 перекресток полевой и проселочной дорог.

От точки 60 граница проходит в юго-западном направлении по южной стороне сельскохозяйственных угодий (фруктовый сад), затем по лесному массиву, на протяжении 688 м до точки 67 река Альма.

От точки 67 граница проходит в южном направлении через пашни на протяжении 1770 м до точки 75 стык границ Плодовского, Ароматненского и Каштановского сельских поселений Бахчисарайского района.

От точки 75 граница проходит в юго-восточном направлении, пересекая долины Буранчи-Ичи и Эски-Кышав, на протяжении 3517 м до точки 79 плотина водоема.

От точки 79 граница проходит в южном направлении по береговой линии водоема на протяжении 269 м до точки 80 водоем.

От точки 80 граница проходит в юго-восточном направлении по восточной окраине территории садоводческого товарищества "Энтузиаст" на протяжении 275 м до точки 86 строение.

От точки 86 граница проходит в западном направлении по территории садоводческого товарищества "Энтузиаст" на протяжении 1190 м до точки 100 автомобильной дороги с. Маловидное – с. Кочергино.

От точки 100 граница проходит в западном направлении по землям сельскохозяйственных угодий на протяжении 1990 м до точки 116 полевая дорога.

От точки 116 граница проходит в северо-западном направлении вдоль полевой дороги через сельскохозяйственные угодья на протяжении 3922 м до точки 144 полевая дорога.

От точки 144 граница проходит в северо-западном направлении с западной стороны водоема, пересекая реку Альма, фашинную дорогу, на протяжении 1645 м до точки 166 сельскохозяйственные угодья.

От точки 166 граница проходит в северном направлении вдоль канала между сельскохозяйственными угодьями, пересекает автомобильную дорогу с. Вилино – с. Отрадное, на протяжении 306 м до точки 174 автомобильная дорога с. Вилино – с. Отрадное.

От точки 174 граница проходит в северном направлении, пересекая автомобильную дорогу с. Вилино – с. Отрадное, вдоль полевой дороги на протяжении 1328 м до точки 192 стык границ Табачненского, Вилинского и Каштановского сельских поселений Бахчисарайского района.

От точки 192 граница проходит в восточном направлении через автомобильную дорогу с. Отрадное – с. Табачное на протяжении 134 м до точки 195 сельскохозяйственные угодья (виноградники).

От точки 195 граница проходит в северном направлении вдоль узкой полосы леса и древесных насаждений и сельскохозяйственных угодий (виноградники) на протяжении 2880 м до точки 209 полевая дорога.

От точки 209 граница проходит в северо-западном направлении вдоль узкой полосы леса и древесных насаждений и сельскохозяйственных угодий (виноградники) на протяжении 750 м до точки 220 пересечение полевых дорог.

От точки 220 граница проходит в северо-восточном направлении вдоль узкой полосы леса и древесных насаждений и сельскохозяйственных угодий (виноградники) на протяжении 413 м до точки 221 стык границ Кольчугинского сельского поселения Симферопольского района, Табачненского и Каштановского сельских поселений Бахчисарайского района (пересечение лесополос).

### Красномакское сельское поселение

Начальной точкой границы Красномакского сельского поселения Бахчисарайского района является точка 39, расположенная на стыке границ Куйбышевского и Красномакского сельских поселений Бахчисарайского района, города федерального значения Севастополь (железная дорога).

От точки 39 граница проходит в юго-восточном направлении по сельскохозяйственным угодьям, пересекает четыре линии электропередачи, на протяжении 1480 м до точки 61 сельскохозяйственные угодья.

От точки 61 граница проходит в северо-восточном направлении по сельскохозяйственным угодьям на протяжении 206 м до точки 62 сельскохозяйственные угодья.

От точки 62 граница проходит в юго-восточном направлении по сельскохозяйственным угодьям, севернее промзоны, пересекает линию электропередачи, на протяжении 1270 м до точки 77 сельскохозяйственные угодья.

От точки 77 граница проходит в южном направлении по сельскохозяйственным угодьям, западнее от автомобильной дороги, на протяжении 491 м до точки 80 автомобильная дорога.

От точки 80 граница проходит в восточном направлении вдоль автомобильной дороги на протяжении 288 м до точки 84 жилой массив села Танковое.

От точки 84 граница проходит в юго-западном направлении вдоль полевой дороги между сельскохозяйственными угодьями на протяжении 597 м до точки 92 сельскохозяйственные угодья.

От точки 92 граница проходит в северо-западном направлении по сельскохозяйственным угодьям на протяжении 133 м до точки 97 сельскохозяйственные угодья.

От точки 97 граница проходит в юго-западном направлении по сельскохозяйственным угодьям на протяжении 207 м до точки 101 река Бельбек.

От точки 101 граница проходит в северо-западном направлении вдоль русла реки Бельбек на протяжении 222 м до точки 113 река Бельбек.

От точки 113 граница проходит в юго-восточном направлении вдоль участка скалистого хребта, восточнее села Красный Мак Красномакского сельского поселения Бахчисарайского района, дальше между лесным массивом и сельскохозяйственными угодьями, западнее горы Тропан-Тепе, на протяжении 2896 м до точки 270 сельскохозяйственные угодья.



От точки 270 граница проходит в северо-восточном направлении вдоль полевой дороги между лесным массивом и сельскохозяйственными угодьями на протяжении 724 м до точки 292 полевая дорога.

От точки 292 граница проходит в юго-западном направлении по лесному массиву на протяжении 1985 м до точки 366 лесная дорога.

От точки 366 граница проходит в юго-восточном направлении вдоль лесной дороги по лесному массиву, восточнее горы Узун-Тарла, на протяжении 318 м до точки 370 лесная дорога.

От точки 370 граница проходит в восточном направлении между лесным массивом и сельскохозяйственными угодьями на протяжении 860 м до точки 389 лесная дорога.

От точки 389 граница проходит в юго-западном направлении по лесному массиву, восточнее села Залесное, на протяжении 2844 м до точки 426 лесная дорога.

От точки 426 граница проходит в юго-восточном направлении по лесному массиву, восточнее села Ходжа Сала Красномакского сельского поселения Бахчисарайского района, далее по лесной дороге южнее горы Чардаклы-Баир, на протяжении 4466 м до точки 510 лесная дорога.

От точки 510 граница проходит в южном направлении по лесному массиву на протяжении 4352 м до точки 628 лесная дорога.

От точки 628 граница проходит в северо-западном направлении по лесному массиву на протяжении 550 м до точки 631 стык границ Куйбышевского и Красномакского сельских поселений Бахчисарайского района и города федерального значения Севастополь.

От точки 631 граница проходит в северо-западном направлении по лесному массиву, южнее горы Мангуп-Кале, на протяжении 4992 м до точки 690 автомобильная дорога.

От точки 690 граница проходит в северном направлении вдоль автомобильной дороги, восточнее оврага Ураус-Дереси, на протяжении 2512 м до точки 771 автомобильная дорога.

От точки 771 граница проходит в северо-западном направлении по лесному массиву на протяжении 837 м до точки 777 лесной массив.

От точки 777 граница проходит в юго-западном направлении по лесному массиву, южнее горы Баллы-Коба, на протяжении 4766 м до точки 847 лесной массив.

От точки 847 граница проходит в северо-западном направлении по лесному массиву на протяжении 2472 м до точки 865 лесная дорога.

От точки 865 граница проходит в северо-восточном направлении по лесному массиву на протяжении 1661 м до точки 874 лесная дорога.

От точки 874 граница проходит в северо-западном направлении вдоль лесной дороги по лесному массиву на протяжении 578 м до точки 882 лесной массив.

От точки 882 граница проходит в северо-восточном направлении по лесному массиву на протяжении 1060 м до точки 886 лесная дорога.

От точки 886 граница проходит в северо-восточном направлении вдоль лесной дороги по лесному массиву на протяжении 372 м до точки 892 лесная дорога.

От точки 892 граница проходит в северо-восточном направлении по лесному массиву, восточнее горы Яйла-Баш и западнее села Холмовка Красномакского сельского поселения Бахчисарайского района, на протяжении 3157 м до точки 12 автомобильная дорога с. Холмовка – с. Фронтное.

От точки 12 граница проходит в юго-восточном направлении вдоль автомобильной дороги с. Холмовка – с. Фронтное на протяжении 148 м до точки 15 опора линии электропередачи.

От точки 15 граница проходит в северо-восточном направлении, пересекает реку Бельбек, четыре линии электропередачи, далее вдоль линии электропередачи между сельскохозяйственными угодьями, вдоль участка железной дороги, на протяжении 2185 м до точки 39 стык границ Куйбышевского и Красномакского сельских поселений Бахчисарайского района и города федерального значения Севастополь (железная дорога).

### Песчановское сельское поселение

Начальной точкой границы Песчановского сельского поселения Бахчисарайского района является точка 1, расположенная на стыке границ Николаевского сельского поселения Симферопольского района и Песчановского сельского поселения Бахчисарайского района Республики Крым, по берегу Каламитского залива Черного моря.

От точки 1 граница проходит в северо-восточном направлении вдоль узкой полосы леса и древесных насаждений на протяжении 2800 м до точки 5 стык границ Кольчугинского сельского поселения Симферопольского района и Песчановского сельского поселения Бахчисарайского района (граница сельскохозяйственных угодий).

От точки 5 граница проходит в южном направлении по контуру сельскохозяйственных угодий на протяжении 12530 м до точки 21 стык границ Табачненского и Песчановского сельских поселений Бахчисарайского района (южнее автомобильной дороги с. Береговое – с. Табачное.)

От точки 21 граница проходит в южном направлении вдоль лесополосы, пересекая ручей Булганак, на протяжении 3645 м до точки 49 на стыке границ Табачненского и Песчановского сельских поселений Бахчисарайского района.

От точки 49 граница проходит в западном направлении вдоль узкой полосы леса и древесных насаждений на протяжении 810 м до точки 51 контур сельскохозяйственных угодий.

От точки 51 граница проходит в южном направлении между узкой полосой леса и древесных насаждений и сельскохозяйственными угодьями (пашня, виноградники) на протяжении 1120 м до точки 54 сельскохозяйственные угодья.

От точки 54 граница проходит в западном направлении узкой полосы леса и древесных насаждений, линии электропередачи и канала, между сельскохозяйственными угодьями на протяжении 1670 м до точки 58 сельскохозяйственные угодья.

От точки 58 граница проходит в юго-западном направлении вдоль узкой полосы леса и древесных насаждений между полевой дорогой и линией электропередачи на протяжении 1096 м до точки 61 пересечение полевой и автомобильной дорог.

От точки 61 граница проходит в северо-восточном направлении вдоль автомобильной дороги на протяжении 530 м до точки 63 северо-западная окраина села Песчаное Песчановского сельского поселения Бахчисарайского района.

От точки 63 граница проходит в восточном направлении по северной окраине села Песчаное Песчановского сельского поселения Бахчисарайского района

на протяжении 1121 м до точки 77 северо-восточная окраина села Песчаное Песчановского сельского поселения Бахчисарайского района (столб линии электропередачи).

От точки 77 граница проходит в южном направлении по восточной окраине села Песчаное Песчановского сельского поселения Бахчисарайского района на протяжении 682 м до точки 82 пересечение грунтовых проселочных дорог.

От точки 82 граница проходит в западном направлении вдоль полевой дороги между южной окраиной села Песчаное Песчановского сельского поселения Бахчисарайского района и сельскохозяйственными угодьями на протяжении 914 м до точки 95 юго-западная сторона забора территории детского лагеря.

От точки 95 граница проходит в южном направлении по сельскохозяйственным угодьям (фруктовые сады), пересекает линию электропередачи, автомобильную дорогу, на протяжении 893 м до точки 104 придорожная полоса автомобильной дороги с. Песчаное – с. Вилино.

От точки 104 граница проходит в восточном направлении вдоль автомобильной дороги с. Песчаное – с. Вилино на протяжении 1298 м до точки 110 западная окраина села Вилино Вилинского сельского поселения Бахчисарайского района.

От точки 110 граница проходит в юго-восточном направлении вдоль юго-западной окраины села Вилино Вилинского сельского поселения Бахчисарайского района на протяжении 237 м до точки 116 улица Калинина жилого массива села Вилино Вилинского сельского поселения Бахчисарайского района.

От точки 116 граница проходит в юго-западном направлении вдоль канала на протяжении 490 м до точки 119 отстойник.

От точки 119 граница проходит в западном направлении по контуру лесопосадки вдоль русла реки Альма (урочище Рассадное) на протяжении 1138 м до точки 172 сельскохозяйственные угодья (фруктовые сады).

От точки 172 граница проходит в южном направлении, пересекает реку Альма, вдоль полевой дороги, затем вдоль лесопосадки на протяжении 666 м до точки 181 сельскохозяйственные угодья (виноградники).

От точки 181 граница проходит в северо-западном направлении вдоль сельскохозяйственных угодий (виноградники) на протяжении 1631 м до точки 201 пересечение полевых дорог.

От точки 201 граница проходит в северо-западном направлении по полевой дороге на протяжении 903 м до точки 237 сельскохозяйственные угодья (виноградники).

От точки 237 граница проходит в северо-западном направлении по контуру сельскохозяйственных угодий (виноградники) на протяжении 1558 м до точки 266 стык границ Песчановского и Угловского сельских поселений

Бахчисарайского района по береговой линии Каламитского залива (мыс Керменчик).

От точки 266 граница проходит в северо-восточном направлении береговой линии Каламитского залива, огибая мыс Керменчик, на протяжении 720 м до точки 315 мыс Керменчик.

От точки 315 граница проходит в северном направлении по береговой линии Каламитского залива на протяжении 10830 м до точки 1 стык границ Николаевского сельского поселения Симферопольского района и Песчановского сельского поселения Бахчисарайского района по берегу Каламитского залива Черного моря.

От точки 572 граница проходит в юго-восточном направлении по границе сельскохозяйственных угодий (виноградники) на протяжении 300 м до точки 575 полевая дорога.

От точки 575 граница проходит в южном направлении вдоль полевой дороги на протяжении 194 м до точки 577 сельскохозяйственные угодья (виноградники).

От точки 577 граница проходит в западном направлении вдоль разрушенных (полуразрушенных) строений на протяжении 320 м до точки 585 данных строений.

От точки 585 граница проходит в северном направлении по территории разрушенных (полуразрушенных) строений на протяжении 270 м до точки 572 сельскохозяйственные угодья.

### Плодовское сельское поселение

Начальной точкой границы Плодовского сельского поселения является точка 1, расположенная на стыке границ Кольчугинского сельского поселения Симферопольского района, Каштановского и Плодовского сельских поселений Бахчисарайского района.

От точки 1 граница проходит в восточном направлении вдоль линии электропередачи между сельскохозяйственными угодьями на протяжении 2876 м до точки 6.

От точки 6 граница проходит в северо-восточном направлении полевой дороге на протяжении 215 м до точки 13 лесополоса.

От точки 13 граница проходит в северном направлении вдоль лесополосы между пашнями на протяжении 1230 м до точки 18 полевая дорога.

От точки 18 граница проходит в северном направлении вдоль полевой дороги по западной окраине села Дубровка Плодовского сельского поселения Бахчисарайского района на протяжении 1080 м до точки 47 проселочная дорога.

От точки 47 граница проходит в восточном направлении по сельскохозяйственным угодьям на протяжении 3206 м до точки 56 виноградники.

От точки 56 граница проходит в юго-восточном направлении через сеть хребтов и участки лесного массива, фруктовые сады на протяжении 2316 м до точки 105 северо-восточный контур пашни.

От точки 105 граница проходит в юго-западном направлении по контуру пашни на протяжении 417 м до точки 110 полевая дорога.

От точки 110 граница проходит по прямой вдоль полевой дороги в восточном направлении на протяжении 110 м до точки 113 полевая дорога.

От точки 113 граница проходит в юго-западном направлении вдоль полевой дороги на протяжении 352 м до точки 125 контур пашни.

От точки 125 граница проходит в восточном направлении по контуру пашни на протяжении 145 м до точки 129 лесополоса.

От точки 129 граница проходит в южном направлении вдоль лесополосы между пашнями на протяжении 1150 м до точки 140 пересечение полевых дорог.

От точки 140 граница проходит в западном направлении вдоль узкой полосы леса и древесных насаждений, по сельскохозяйственным угодьям (виноградники) на протяжении 1474 м до точки 145 пересечение полевой и гаченой дороги.

От точки 145 граница проходит в южном направлении по гаченой дороге между сельскохозяйственными угодьями (виноградники) на протяжении 1390 м до точки 152 на повороте гаченой дороги.

От точки 152 граница проходит в южном направлении вдоль проселочной дороги на протяжении 129 м до точки 155 пересечение проселочных дорог.

От точки 155 граница проходит в юго-западном направлении между пашней и лесным массивом на протяжении 460 м до точки 158 лесной массив.

От точки 158 граница проходит в западном направлении через сельскохозяйственные угодья на протяжении 690 м до точки 173 заросли кустарников.

От точки 173 граница проходит в южном направлении по сельскохозяйственным угодьям на протяжении 200 м до точки 175 сельскохозяйственные угодья.

От точки 175 граница проходит в западном направлении по сельскохозяйственным угодьям на протяжении 350 м до точки 177 автомобильная дорога.

От точки 177 граница проходит в южном направлении вдоль восточной окраины села Плодовое, пересекая реку Альма, на протяжении 1570 м до точки 201 ручей.

От точки 201 граница проходит в юго-восточном направлении вдоль лесного массива на протяжении 1137 м до точки 270 кустарники.

От точки 270 граница проходит в северо-восточном направлении по сельскохозяйственным угодьям на протяжении 189 м до точки 273 полевая дорога.

От точки 273 граница проходит в юго-восточном направлении вдоль полевой дороги на протяжении 110 м до точки 283 полевая дорога.

От точки 283 граница проходит в юго-западном направлении по сельскохозяйственным угодьям западнее села Растущее Почтовского сельского поселения Бахчисарайского района на протяжении 2490 м до точки 352 фруктовые сады.

От точки 352 граница проходит в северо-западном направлении по контуру фруктовых садов на протяжении 3300 м до точки 357 стык границ Почтовского, Ароматненского и Плодовского сельских поселений Бахчисарайского района.

От точки 357 граница проходит в северо-западном направлении по сельскохозяйственным угодьям на протяжении 1940 м до точки 360 полевая дорога.

От точки 360 граница проходит в юго-западном направлении по сельскохозяйственным угодьям, пересекает участок зарослей кустарников, на протяжении 2070 м до точки 361 пашня.

От точки 361 граница проходит в западном направлении по территории степной травянистой растительности, по территории каменистых россыпей на протяжении 2730 м до точки 367 стык границ Плодовского, Ароматненского и Каштановского сельских поселений Бахчисарайского района (пашня).

От точки 367 граница проходит в северном направлении через пашни на протяжении 1770 м до точки 383 река Альма.

От точки 383 граница проходит в северо-восточном направлении вдоль проселочной дороги, пересекая мост через реку Альма, далее вдоль автомобильной дороги на протяжении 230 м до точки 389 жилой массив села Каштаны Каштановского сельского поселения Бахчисарайского района.

От точки 389 граница проходит в северо-западном направлении по проселочной дороге жилого массива села Каштаны Каштановского сельского поселения Бахчисарайского района на протяжении 410 м до точки 396 перекресток автомобильной дороги.

От точки 396 граница проходит в юго-западном направлении по автомобильной дороге вдоль улицы Стрельникова села Каштаны Каштановского сельского поселения Бахчисарайского района на протяжении 270 м до точки 398 автомобильная дорога (село Каштаны).

От точки 398 граница проходит в северо-западном направлении, пересекая линию электропередачи, вдоль сельскохозяйственных угодий (пашни) на протяжении 790 м до точки 404 столб линии электропередачи.

От точки 404 граница проходит в северном направлении вдоль сельскохозяйственных угодий (виноградники) на протяжении 1040 м до точки 408 виноградники.

От точки 408 граница проходит по прямой в восточном направлении вдоль узкой полосы леса и древесных насаждений, между полями виноградников, на протяжении 830 м до точки 410 лесополоса.

От точки 410 граница проходит в северном направлении по сельскохозяйственным угодьям (виноградники, фруктовые сады) на протяжении 1540 м до точки 1 стык границ Кольчугинского сельского поселения Симферопольского района, Каштановского и Плодовского сельских поселений Бахчисарайского района.



### Скалистовское сельское поселение

Начальной точкой границы Скалистовского сельского поселения Бахчисарайского района является точка 211, расположенная на стыке границ Перовского сельского поселения Симферопольского района, Почтовского и Скалистовского сельских поселений Бахчисарайского района (лесная дорога).

От точки 211 граница проходит в юго-восточном направлении по лесному массиву, через гору Бакла, далее между горами Маленький Шпилек и Биюк-Сырт, через гору Качик-Сарамак, западнее балки Мирская, на протяжении 13690 м до точки 435 стык границ Верхореченского, Скалистовского сельских поселений Бахчисарайского района и Перовского сельского поселения Симферопольского района (хребет Азапсырт).

От точки 435 граница проходит в западном направлении по лесному массиву на протяжении 2749 м до точки 472 лесная дорога.

От точки 472 граница проходит в южном направлении по лесному массиву, восточнее русла реки Бодрак, далее через гору Вольская на протяжении 2646 м до точки 558 лесная дорога.

От точки 558 граница проходит в юго-западном направлении по лесному массиву, южнее горы Кичхи-Бурну, на протяжении 3059 м до точки 562 лесная дорога.

От точки 562 граница проходит в северном направлении по лесному массиву на протяжении 1256 м до точки 594 стык границ Скалистовского и Верхореченского сельских поселений Бахчисарайского района и пгт Научный городского поселения Бахчисарай Бахчисарайского района.

От точки 594 граница проходит по восточной окраине пгт Научный городского поселения Бахчисарай Бахчисарайского района на протяжении 1771 м до точки 635 проселочная дорога.

От точки 635 граница проходит в западном направлении по северной окраине пгт Научный в районе астрофизической обсерватории на протяжении 754 м до точки 656 пересечение автомобильных дорог.

От точки 656 граница проходит в северном направлении вдоль автомобильной дороги, восточнее придорожных капитальных строений, на протяжении 270 м до точки 660 автомобильная дорога.

От точки 660 граница проходит в юго-западном направлении по северо-западной окраине пгт Научный городского поселения Бахчисарай Бахчисарайского района, по стыку с лесным массивом, на протяжении 2162 м до точки 713 лесная дорога.

От точки 713 граница проходит в юго-восточном направлении по западной окраине пгт Научный городского поселения Бахчисарай Бахчисарайского

района, по стыку с лесным массивом на протяжении 937 м до точки 757 опора линии электропередачи.

От точки 757 граница до точки проходит в восточном направлении вдоль лесной дороги по лесному массиву на протяжении 753 м до точки 780 стык границ Скалистовского, Верхореченского сельских поселений Бахчисарайского района и пгт Научный городского поселения Бахчисарай Бахчисарайского района.

От точки 780 граница проходит в юго-западном направлении по лесному массиву, пересекает линию электропередачи, на протяжении 900 м до точки 787 лесной массив.

От точки 787 граница проходит в северо-западном направлении по лесному массиву, пересекает линию электропередачи, на протяжении 1787 м до точки 799 лесная дорога.

От точки 799 граница проходит в юго-западном направлении по лесному массиву вдоль балки Хуан-Сала на протяжении 2815 м до точки 827 сельскохозяйственные угодья.

От точки 827 граница проходит в северо-западном направлении между сельскохозяйственными угодьями и лесным массивом на протяжении 478 м до точки 840 укрепленные уступы на склонах.

От точки 840 граница проходит в юго-западном направлении между сельскохозяйственными угодьями и лесным массивом на протяжении 660 м до точки 862 лесная дорога.

От точки 862 граница проходит в северо-западном направлении между сельскохозяйственными угодьями и лесным массивом на протяжении 288 м до точки 872 стык границ Верхореченского, Скалистовского сельских поселений Бахчисарайского района и городского поселения Бахчисарай Бахчисарайского района.

От точки 872 граница проходит в северном направлении по лесному массиву балки Кампалык на протяжении 2452 м до точки 890 лесной массив.

От точки 890 граница проходит в западном направлении по лесному массиву на протяжении 2120 м до точки 897 разрушенные (полуразрушенные) строения Чуфут-Кале.

От точки 897 граница проходит в северном направлении через лощину Цыганская, пересекая линию электропередачи, на протяжении 900 м до точки 907 лесной массив.

От точки 907 граница проходит в северо-западном направлении вдоль скалистого хребта между возвышенностью Беш-Кош и лощиной Цыганская на протяжении 1347 м до точки 936 жилой массив по улице Басенко (западная окраина города Бахчисарай).

От точки 936 граница проходит в северо-восточном направлении по лесному массиву (возвышенность Беш-Кош) на протяжении 710 м до точки 953 лесной массив.

От точки 953 граница проходит в северном направлении по лесному массиву на протяжении 265 м до точки 954 редколесье.

От точки 954 граница проходит в юго-западном направлении по скалистому хребту, севернее жилого массива города Бахчисарай, на протяжении 2713 м до точки 1044 жилой массив по улице Басенко города Бахчисарай.

От точки 1044 граница проходит в северо-восточном направлении по подножию горы Саблу-Кая, пересекая линии электропередачи, далее по контуру сплошных зарослей колючих кустарников на протяжении 1326 м до точки 1081 развилка полевых дорог.

От точки 1081 граница проходит в северо-восточном направлении через сельскохозяйственные угодья вдоль полевой дороги на протяжении 910 м до точки 1099 полевая дорога.

От точки 1099 граница проходит в северо-западном направлении по сельскохозяйственным угодьям, пересекает линии электропередачи, на протяжении 3892 м до точки 1137 стык границ Ароматненского, Скалистовского сельских поселений Бахчисарайского района и городского поселения Бахчисарай Бахчисарайского района (узкая полоса леса и древесных насаждений).

От точки 1137 граница проходит в северо-восточном направлении вдоль автомобильной дороги по узкой полосе леса и древесных насаждений на протяжении 3279 м до точки 1191 линия электропередачи.

От точки 1191 граница проходит в северо-западном направлении, пересекает автомобильную дорогу (шоссе), на протяжении 115 м до точки 1196 стык границ Ароматненского, Почтовского и Скалистовского сельских поселений Бахчисарайского района (лесопосадка).

От точки 1196 граница проходит в северо-восточном направлении вдоль шоссе, южнее села Севастьяновка Почтовского сельского поселения Бахчисарайского муниципального района Республики Крым, на протяжении 3618 м до точки 47 узкая полоса леса и древесных насаждений.

От точки 47 граница проходит в северо-восточном направлении по сельскохозяйственным угодьям, севернее от автомобильной дороги, на протяжении 1521 м до точки 99 река Бодрак.

От точки 99 граница проходит в северо-западном направлении по руслу реки Бодрак на протяжении 113 м до точки 100 река Бодрак.

От точки 100 граница проходит в северо-восточном направлении между жилыми массивами села Скалистое Скалистовского сельского поселения Бахчисарайского района и села Новопавловка Почтовского сельского поселения Бахчисарайского района на протяжении 768 м до точки 119 полевая дорога.

От точки 119 граница проходит в восточном направлении вдоль лесопосадок, далее по северной окраине села Скалистое, пересекает четыре линии электропередачи, на протяжении 3309 м до точки 211 стык границ

Перовского сельского поселения Симферопольского района, Почтовского и Скалистовского сельских поселений Бахчисарайского района (лесная дорога).

### Табачненское сельское поселение

Начальной точкой границы Табачненского сельского поселения Бахчисарайского района является точка 1, расположенная на стыке границ Табачненского и Песчановского сельских поселений Бахчисарайского района, южнее автомобильной дороги с. Береговое – с. Табачное.

От точки 1 граница проходит в северо-восточном направлении вдоль автомобильной дороги с. Береговое – с. Табачное на протяжении 1925 м до точки 8 на пересечении автомобильных дорог.

От точки 8 граница проходит в южном направлении вдоль автомобильной дороги с. Николавка – с. Табачное на протяжении 252 м до точки 10 мост через реку Булганак.

От точки 10 граница проходит в юго-восточном направлении вдоль кладбища села Табачное на протяжении 237 м до точки 12 кладбище.

От точки 12 граница проходит в северо-восточном направлении вдоль кладбища села Табачное на протяжении 265 м до точки 14 река Булганак.

От точки 14 граница проходит в северо-восточном направлении вдоль реки Булганак на протяжении 1260 м до точки 18 река Булганак.

От точки 18 граница проходит в юго-восточном направлении по сельскохозяйственным угодьям на протяжении 460 м до точки 19 узкая полоса леса и древесных насаждений.

От точки 19 граница проходит в северо-восточном направлении вдоль узкой полосы леса и древесных насаждений на протяжении 380 м до точки 20 лесополосы.

От точки 20 граница проходит в юго-восточном направлении вдоль узкой полосы леса и древесных насаждений на протяжении 2340 м до точки 21 стык границ Табачненского и Каштановского сельских поселений Бахчисарайского района Республики Крым и Кольчугинского сельского поселения Симферопольского района Республики Крым (виноградники).

От точки 21 граница проходит в юго-западном направлении вдоль виноградников на протяжении 410 м до точки 22 виноградники.

От точки 22 граница проходит в юго-восточном направлении вдоль сельскохозяйственных угодий (лощина Кара-Агач) на протяжении 750 м до точки 33 виноградники.

От точки 33 граница проходит в южном направлении вдоль сельскохозяйственных угодий (виноградники) на протяжении 2870 м до точки 48 автомобильная дорога с. Отрадное – с. Табачное.

От точки 48 граница проходит в северо-западном направлении вдоль автомобильной дороги с. Отрадное – с. Табачное на протяжении 50 м до точки 49 данной дороги.

От точки 49 граница проходит в западном направлении по полевой дороге вдоль узкой полосы леса и древесных насаждений на протяжении 1270 м до точки 52 виноградники.

От точки 52 граница проходит в северо-западном направлении по контуру сельскохозяйственных угодий (виноградники) на протяжении 1240 м до точки 55 пересечение полевых дорог.

От точки 55 граница проходит в западном направлении через сельскохозяйственные угодья вдоль узкой полосы леса и древесных насаждений на протяжении 2570 м до точки 69 автомобильная дорога с. Табачное – с. Вилино Вилинского сельского поселения Бахчисарайского района.

От точки 69 граница проходит в юго-западном направлении вдоль автомобильной дороги с. Табачное – с. Вилино, на протяжении 104 м до точки 71 узкая полоса леса и древесных насаждений.

От точки 71 граница проходит в западном направлении по южной окраине фруктового сада на протяжении 750 м до точки 74 стык границ Песчановского, Вилинского и Табачненского сельских поселений Бахчисарайского района.

От точки 74 граница проходит в северном направлении по узкой полосе леса и древесных насаждений на протяжении 2936 м до точки 98 автомобильная дорога с. Береговое – с. Табачное.

От точки 98 граница проходит по лесополосе между сельскохозяйственными угодьями, пересекая реку Булганак, на протяжении 710 м до точки 1 стык границ Табачненского сельского поселения и Песчановского сельского поселения Бахчисарайского района (южнее автомобильной дороги с. Береговое – с. Табачное).

### Тенистовское сельское поселение

Начальной точкой границы Тенистовского сельского поселения является точка 36, расположенная на стыке границ Угловского, Тенистовского сельских поселений Бахчисарайского района и города федерального значения Севастополь (опора линии электропередачи).

От точки 36 граница проходит в восточном направлении по сельскохозяйственным угодьям, пересекает автомобильную дорогу и две линии электропередачи, на протяжении 1629 м до точки 48 виноградники.

От точки 48 граница проходит в северо-восточном направлении по сельскохозяйственным угодьям, между виноградниками и фруктовыми садами, на протяжении 650 м до точки 64 стык границ Тенистовского, Вилинского и Угловского сельских поселений Бахчисарайского района (пересечение полевых дорог).

От точки 64 граница проходит в юго-восточном направлении вдоль полевой дороги через сельскохозяйственные угодья на протяжении 1967 м до точки 78 стык границ Тенистовского, Долинненского и Вилинского сельских поселений Бахчисарайского района (полевая дорога).

От точки 78 граница проходит в южном направлении между сельскохозяйственными угодьями на протяжении 1697 м до точки 88 автомобильная дорога.

От точки 88 граница проходит в юго-западном направлении между лесным массивом и сельскохозяйственными угодьями на протяжении 344 м до точки 104 лесной массив.

От точки 104 граница проходит в юго-восточном направлении по редколесью, пересекает линию электропередачи, затем по сельскохозяйственным угодьям на протяжении 630 м до точки 115 сельскохозяйственные угодья.

От точки 115 граница проходит в юго-западном направлении вдоль лесопосадки на протяжении 340 м до точки 126 заросли кустарников.

От точки 126 граница проходит в юго-восточном направлении между селами Красная Заря Тенистовского сельского поселения Бахчисарайского района и Фурмановка Долинненского сельского поселения Бахчисарайского района, пересекает автомобильную дорогу, линию электропередачи, затем реку Кача, на протяжении 680 м до точки 142 лесопосадка.

От точки 142 граница проходит в южном направлении через холмистую местность, покрытую участками луговой травянистой растительности и сплошными зарослями колючих кустарников, на протяжении 2487 м до точки 201 лесная дорога.

От точки 201 граница проходит в западном направлении по лесному массиву (урочище Кара-Тау), южнее горы Ташлы-Бурун, на протяжении 1480 м до точки 232 лесная дорога.

От точки 232 граница проходит в юго-восточном направлении по лесному массиву (урочище Кара-Тау) вдоль балки Змеиная на протяжении 4240 м до точки 350 стык границ Тенистовского, Долинненского сельских поселений Бахчисарайского района и города федерального значения Севастополь.

От точки 350 граница проходит в юго-западном направлении по лесному массиву на протяжении 905 м до точки 382 сельскохозяйственные угодья.

От точки 382 граница проходит в юго-западном направлении между сельскохозяйственными угодьями и лесным массивом на протяжении 624 м до точки 390 автомобильная дорога.

От точки 390 граница проходит в западном направлении вдоль автомобильной дороги между садовыми участками и сельскохозяйственными угодьями на протяжении 423 м до точки 400 промзона.

От точки 400 граница проходит в северном направлении вдоль автомобильной дороги, восточнее промзоны, на протяжении 597 м до точки 422 автомобильная дорога.

От точки 422 граница проходит в северо-западном направлении вдоль сельскохозяйственных угодий на протяжении 785 м до точки 435 лесной массив.

От точки 435 граница проходит в западном направлении по лесному массиву, южнее горы Чокрак-Баши, на протяжении 1170 м до точки 457 редколесье.

От точки 457 граница проходит в юго-восточном направлении по лесному массиву на протяжении 1272 м до точки 477 лесная дорога севернее села Верхнесадовое.

От точки 477 граница проходит в северо-западном направлении вдоль дороги между сельскохозяйственными угодьями, севернее территории склада, на протяжении 1275 м до точки 496 пересечение проселочных дорог.

От точки 496 граница проходит в северном направлении вдоль полевой дороги между сельскохозяйственными угодьями и лесным массивом на протяжении 707 м до точки 523 пересечение полевых дорог.

От точки 523 граница проходит в северо-западном направлении между сельскохозяйственными угодьями на протяжении 331 м до точки 531 полевая дорога.

От точки 531 граница проходит в южном направлении между сельскохозяйственными угодьями на протяжении 412 м до точки 542 лес.

От точки 542 граница проходит в западном направлении вдоль полевой дороги между сельскохозяйственными угодьями, южнее балки Зелинская, балки Ишачья и балки Озерная, на протяжении 4554 м до точки 674 урочище Бельбек (Мекензиевское участковое лесничество).



От точки 674 граница проходит в северном направлении по сельскохозяйственным угодьям на протяжении 2027 м до точки 693 пересечение полевых дорог.

От точки 693 граница проходит в западном направлении вдоль полевой дороги на протяжении 240 м до точки 699 пересечение полевых дорог.

От точки 699 граница проходит в северном направлении по восточной окраине села Вишневое города федерального значения Севастополь на протяжении 186 м до точки 702 лесопосадка.

От точки 702 граница проходит в восточном направлении южнее жилого массива села Вишневое города федерального значения Севастополь на протяжении 278 м до точки 705 полевая дорога.

От точки 705 граница проходит в северном направлении вдоль полевой дороги по границе жилого массива села Вишневое города федерального значения Севастополь на протяжении 149 м до точки 709 автомобильная дорога.

От точки 709 граница проходит в западном направлении вдоль автомобильной дороги на протяжении 255 м до точки 712 пересечение автомобильных дорог по улице Качинская села Вишневое города федерального значения Севастополь.

От точки 712 граница проходит в северо-восточном направлении вдоль автомобильной дороги, имеет пересечение с рекой Кача, на протяжении 915 м до точки 735 съезд на полевую дорогу.

От точки 735 граница проходит в северо-западном направлении вдоль полевой дороги через сельскохозяйственные угодья на протяжении 1289 м до точки 759 полевая дорога.

От точки 759 граница проходит в северо-восточном направлении вдоль полевой дороги через сельскохозяйственные угодья на протяжении 6133 м до точки 27 полевая дорога.

От точки 27 граница проходит в северо-западном направлении вдоль полевой дороги через сельскохозяйственные угодья на протяжении 1809 м до точки 36 стык границ Угловского, Тенистовского сельских поселений Бахчисарайского района и города федерального значения Севастополь (опора линии электропередачи).

## Угловское сельское поселение

Начальной точкой границы Угловского сельского поселения Бахчисарайского района является точка 1, расположенная на стыке границ Угловского сельского поселения Бахчисарайского района с городом федерального значения Севастополь по берегу Каламитского залива Черного моря.

От точки 1 граница проходит в северо-восточном направлении по берегу Каламитского залива Черного моря на протяжении 1376 м до точки 36 стык границ Песчановского и Угловского сельских поселений Бахчисарайского района по береговой линии Каламитского залива (мыс Керменчик).

От точки 36 граница проходит в юго-восточном направлении по контуру сельскохозяйственных угодий (виноградники) на протяжении 1558 м до точки 65 сельскохозяйственные угодья (виноградники).

От точки 65 граница проходит в юго-восточном направлении полевой дороге на протяжении 896 м до точки 100 пересечение полевых дорог.

От точки 100 граница проходит в северо-восточном направлении вдоль полевой дороги на протяжении 98 м до точки 105 опора линии электропередачи.

От точки 105 граница проходит в юго-восточном направлении между линией электропередачи и сельскохозяйственными угодьями (виноградники) на протяжении 910 м до точки 111 стык границ Песчановского, Вилинского и Угловского сельских поселений Бахчисарайского района (линия электропередачи).

От точки 111 граница проходит в юго-восточном направлении по сельскохозяйственным угодьям, пересекает автомобильную дорогу (с. Вилино – с. Угловое), на протяжении 4221 м до точки 186 укрепленные лесными насаждениями уступы полей на склонах.

От точки 186 граница проходит в северо-западном направлении через укрепленные лесными насаждениями уступы полей на склонах на протяжении 286 м до точки 192 полевая дорога.

От точки 192 граница проходит в юго-восточном направлении вдоль полевой дороги на протяжении 127 м до точки 194 пересечение полевых дорог.

От точки 194 граница проходит в северо-восточном направлении по сельскохозяйственным угодьям (лощина Сыр-Каир) на протяжении 139 м до точки 195 сельскохозяйственные угодья.

От точки 195 граница проходит в юго-восточном направлении по сельскохозяйственным угодьям (лощина Сыр-Каир) на протяжении 483 м до точки 205 сельскохозяйственные угодья.

От точки 205 граница проходит в северо-восточном направлении вдоль полевой дороги через сельскохозяйственные угодья на протяжении 245 м до точки 210 лесополоса.

От точки 210 граница проходит в юго-восточном направлении вдоль полевой дороги между сельскохозяйственными угодьями (лощина Сыр-Каир) на протяжении 2700 м до точки 226 полевая дорога.

От точки 226 граница проходит в юго-западном направлении по контурам участков сельскохозяйственных угодий (пашни, виноградники) на протяжении 2292 м до точки 247 стык границ Тенистовского, Вилинского и Угловского сельских поселений Бахчисарайского района (пересечение полевых дорог).

От точки 247 граница проходит в юго-западном направлении по сельскохозяйственным угодьям, между виноградниками и фруктовыми садами, на протяжении 650 м до точки 263 виноградники.

От точки 263 граница проходит в западном направлении по сельскохозяйственным угодьям, пересекает автомобильную дорогу и две линии электропередачи, на протяжении 1629 м до точки 275 стык границ Угловского и Тенистовского сельских поселений Бахчисарайского района с городом федерального значения Севастополь (опора линии электропередачи).

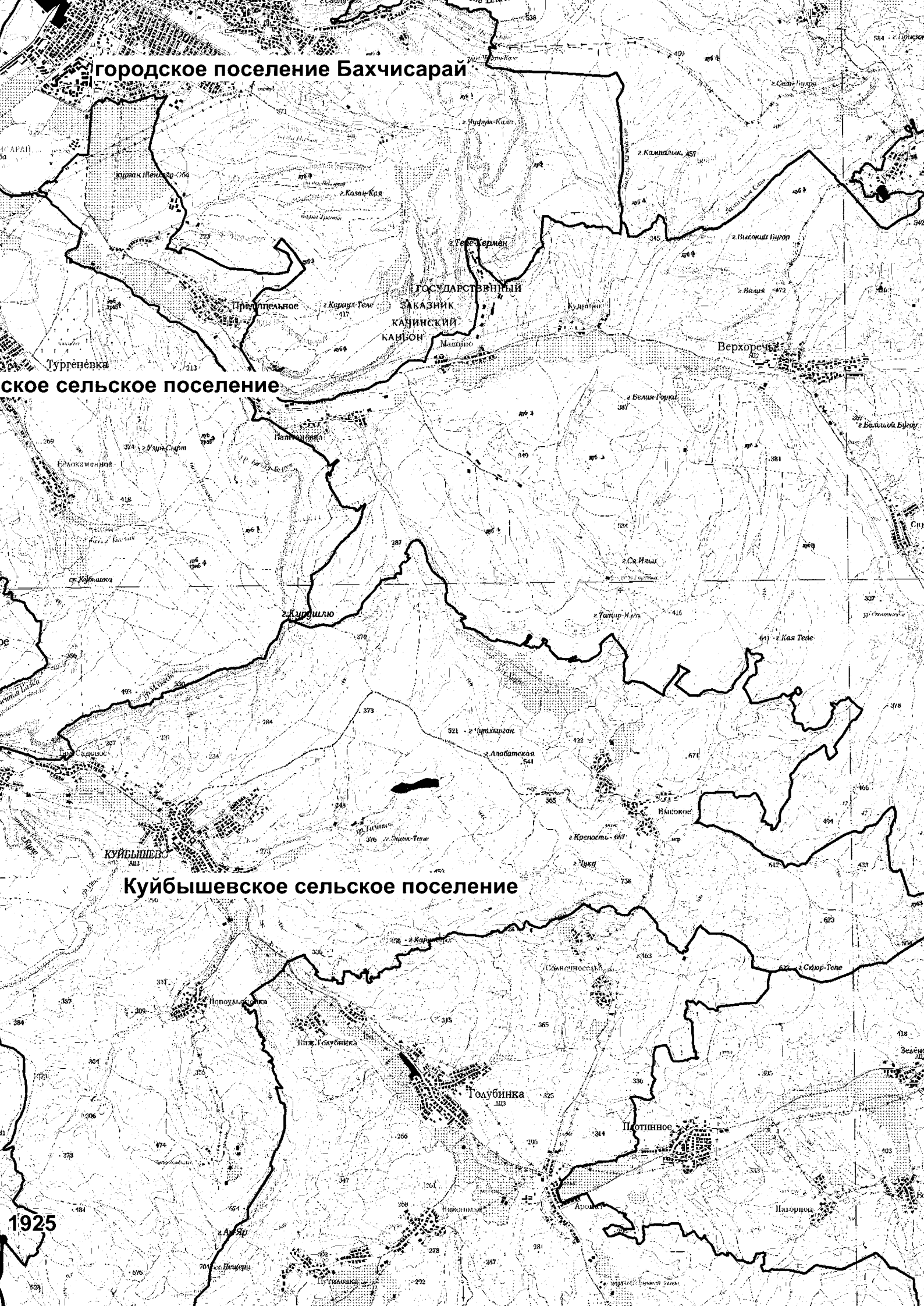
От точки 275 граница проходит в северо-западном направлении вдоль линии электропередачи между сельскохозяйственными угодьями (виноградники, фруктовые сады, пашни), южнее промзоны села Угловое, на протяжении 6386 м до точки 330 автомобильная дорога.

От точки 330 граница проходит в западном направлении вдоль полевой дороги между сельскохозяйственными угодьями (виноградники, фруктовые сады, пашни) на протяжении 1688 м до точки 345 столб линии электропередачи.

От точки 345 граница проходит в северо-западном направлении между сельскохозяйственными угодьями (виноградники, фруктовые сады, пашни), восточнее села Андреевка города федерального значения Севастополь, на протяжении 3416 м до точки 378 сельскохозяйственные угодья.

От точки 378 граница проходит в северо-восточном направлении вдоль виноградников на протяжении 210 м до точки 383 грунтовая проселочная дорога.

От точки 383 граница проходит в северном направлении, пересекает грунтовую проселочную дорогу, далее через береговую полосу на протяжении 41 м до точки 1 стык границ Угловского сельского поселения Бахчисарайского района с городом федерального значения Севастополь по берегу Каламитского залива Черного моря.

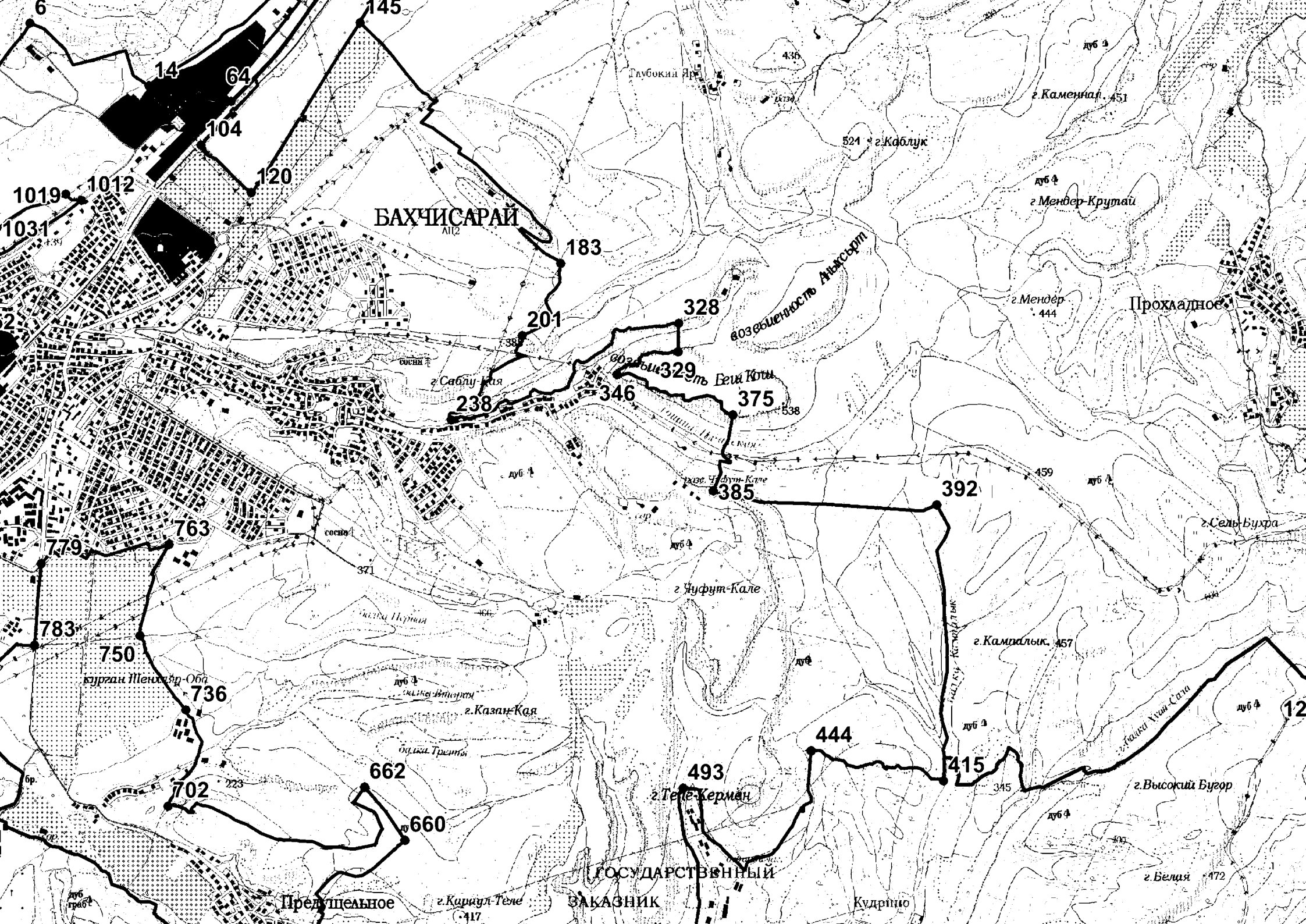


городское поселение Бахчисарай

ское сельское поселение

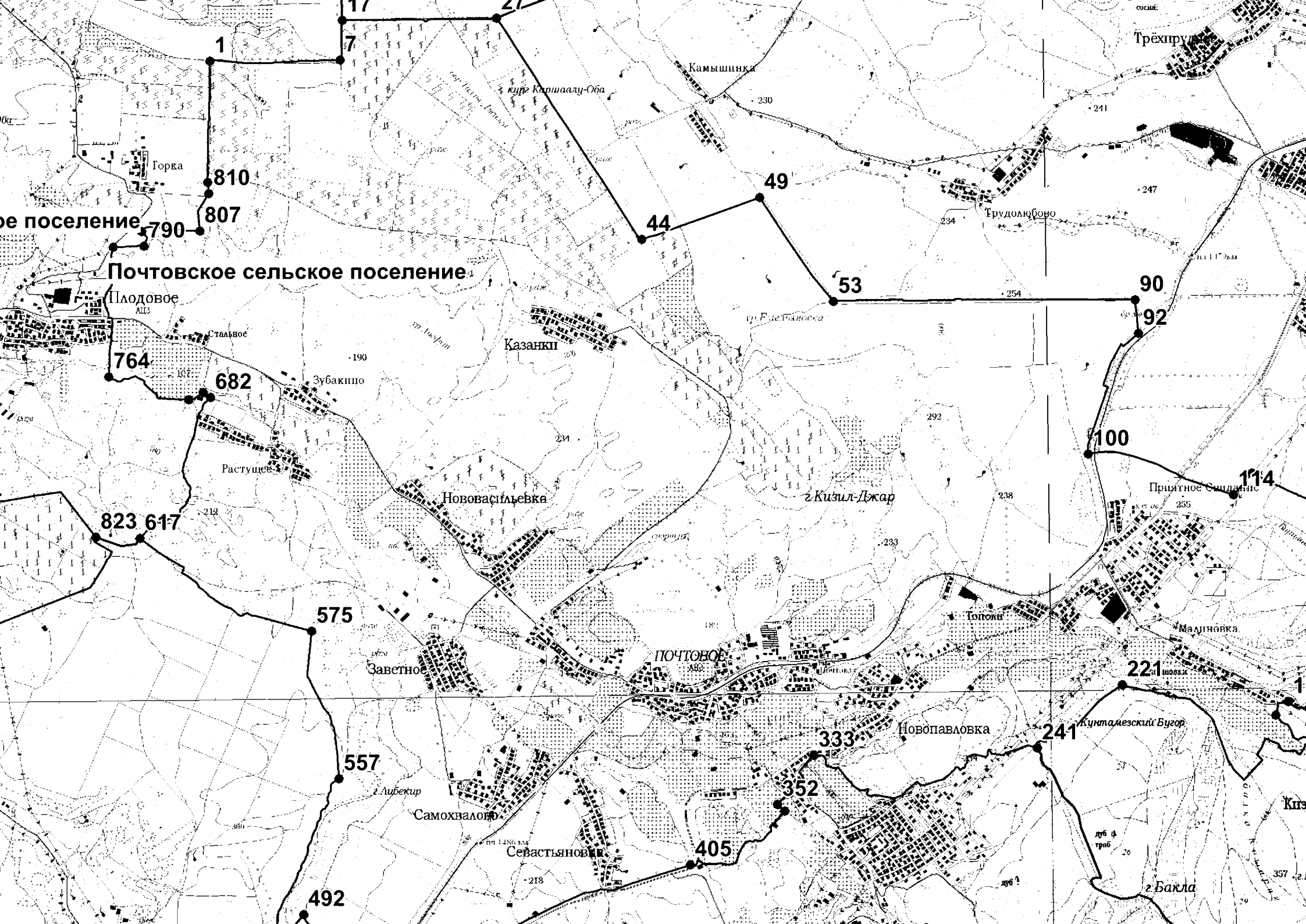
Куйбышевское сельское поселение

1925









## Плодовское сельское поселение.

## тановское сельское поселение

## Ароматненское сельское поселение

Долинненское сельское поселение

городское поселен









ИБЫШЕВО

1697

сельское поселение

1645

1590

Голубинское сельское поселение

Зеленов

1469

1449

1420

1412

1359

1322

1274

Родниковское

г. Кара-Дог

г. Трапан-Баир

Соколиное

ГОСУДАРСТВЕННЫЙ  
ЗАКАЗНИК  
БОЛЬШОЙ  
КАЩОП КРЫМА

ГОСУДАРСТВЕННЫЙ  
ЗАКАЗНИК  
БОЛЬШОЙ  
КАЩОП  
КРЫМА

1087

1115

1136

1022

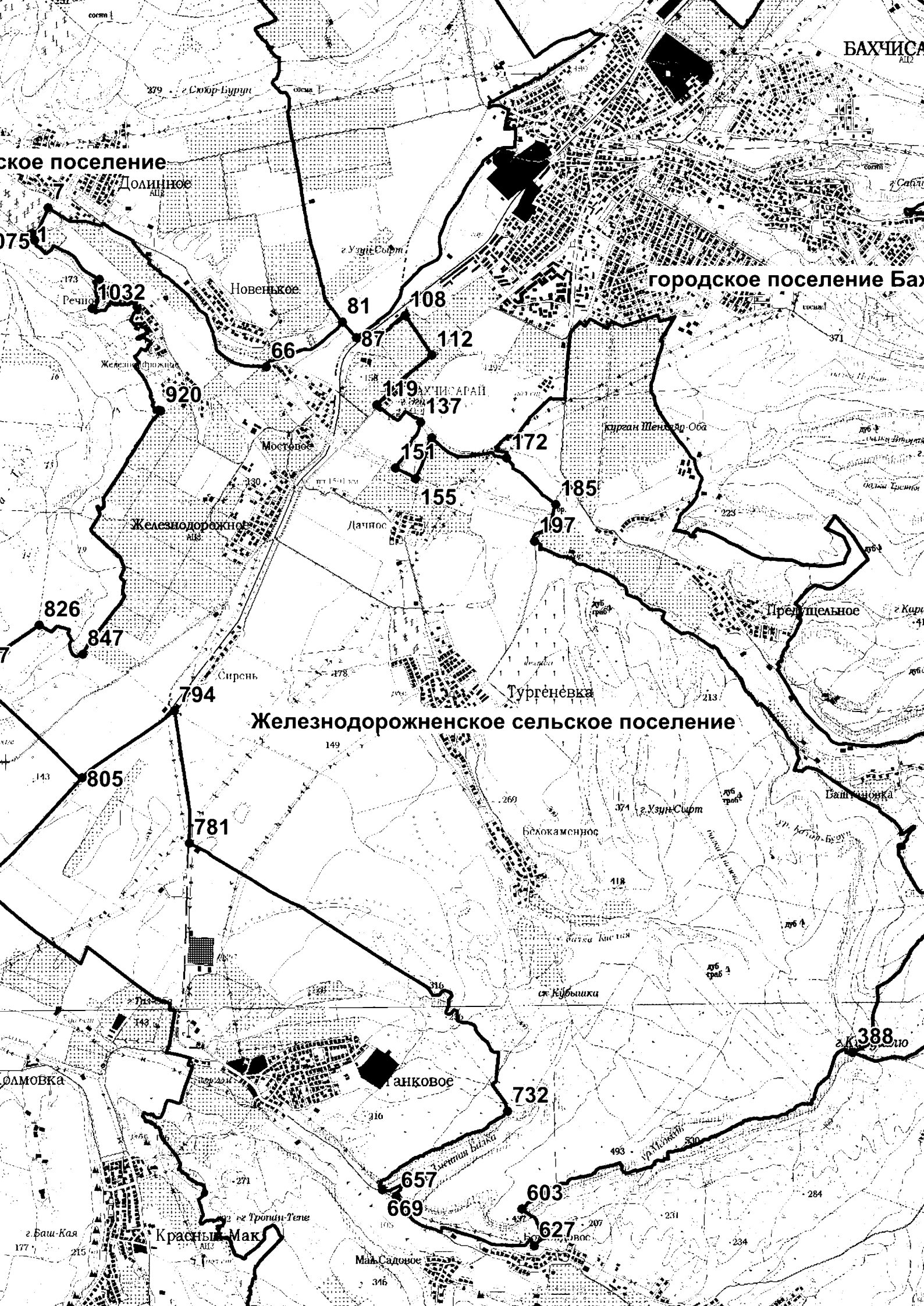
1010

1197

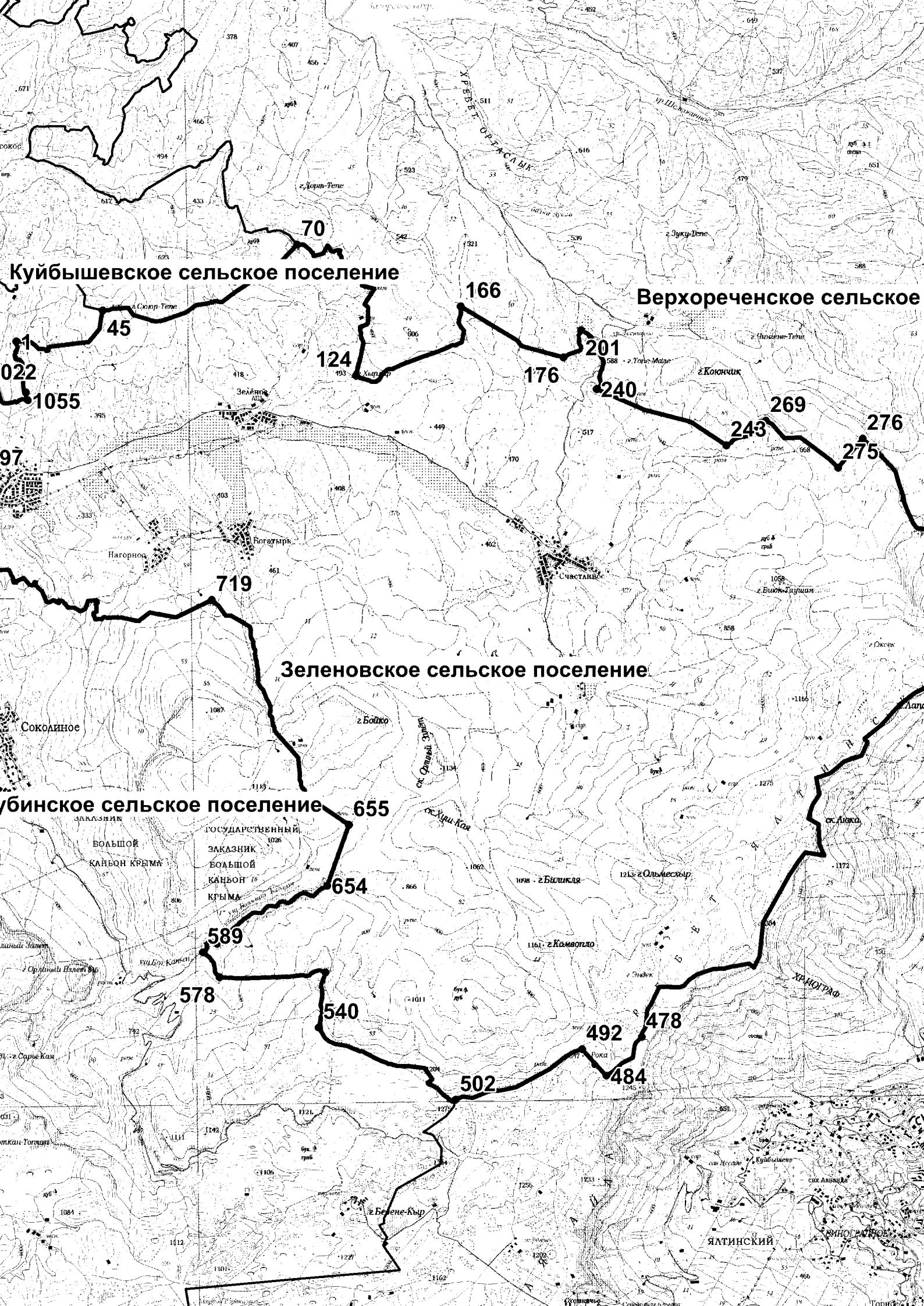
1199

Муниципальный ок







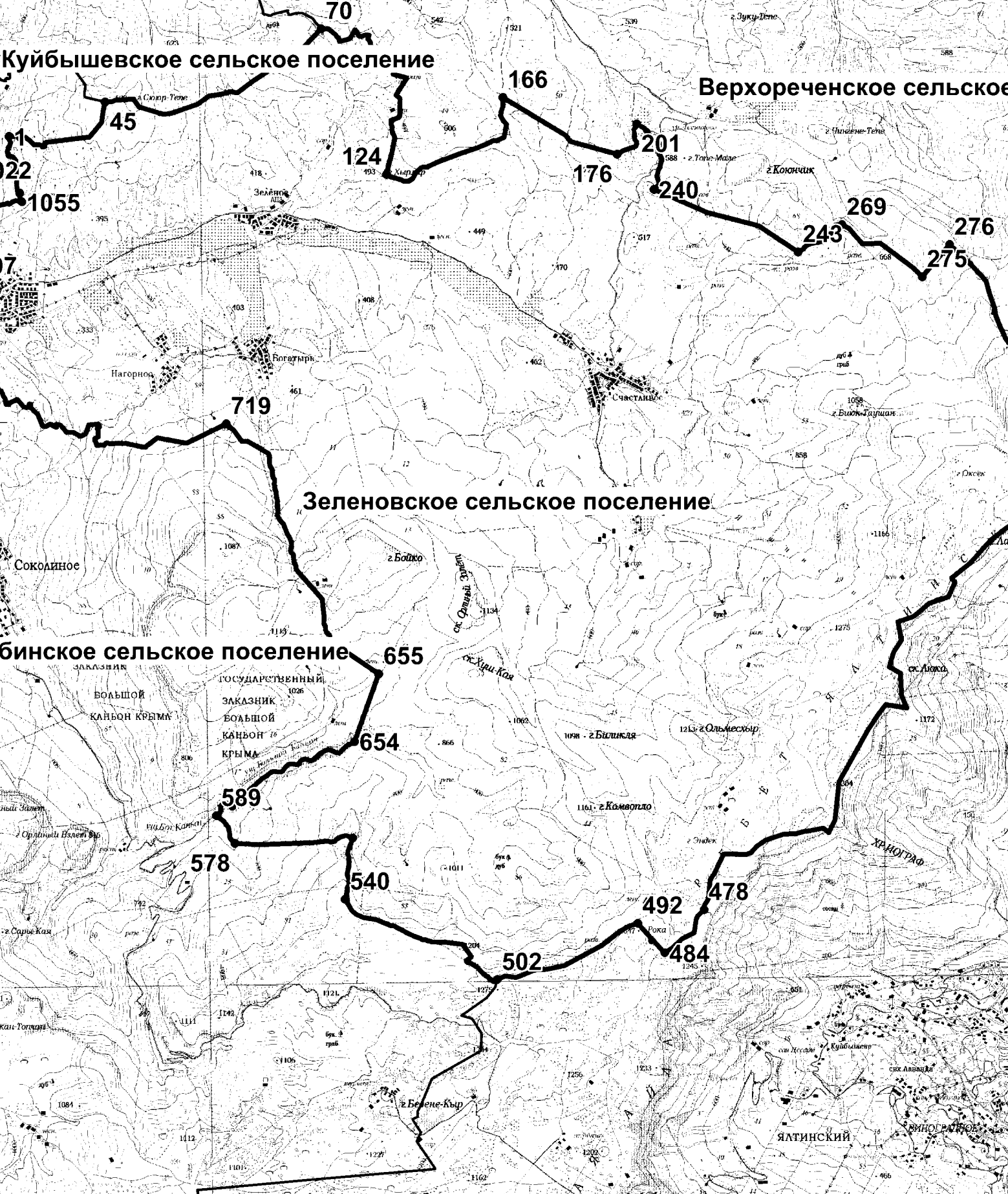


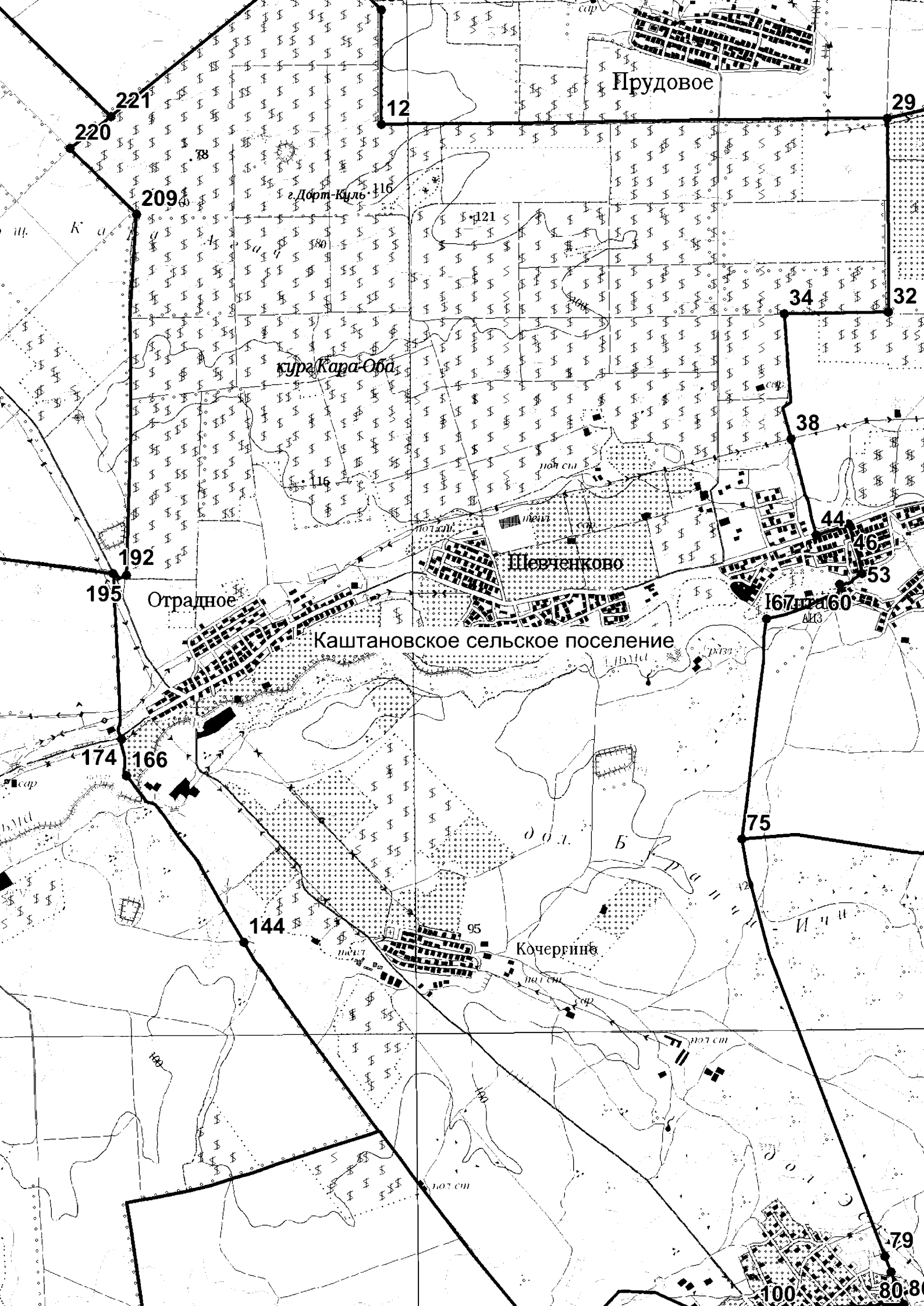
Куйбышевское сельское поселение

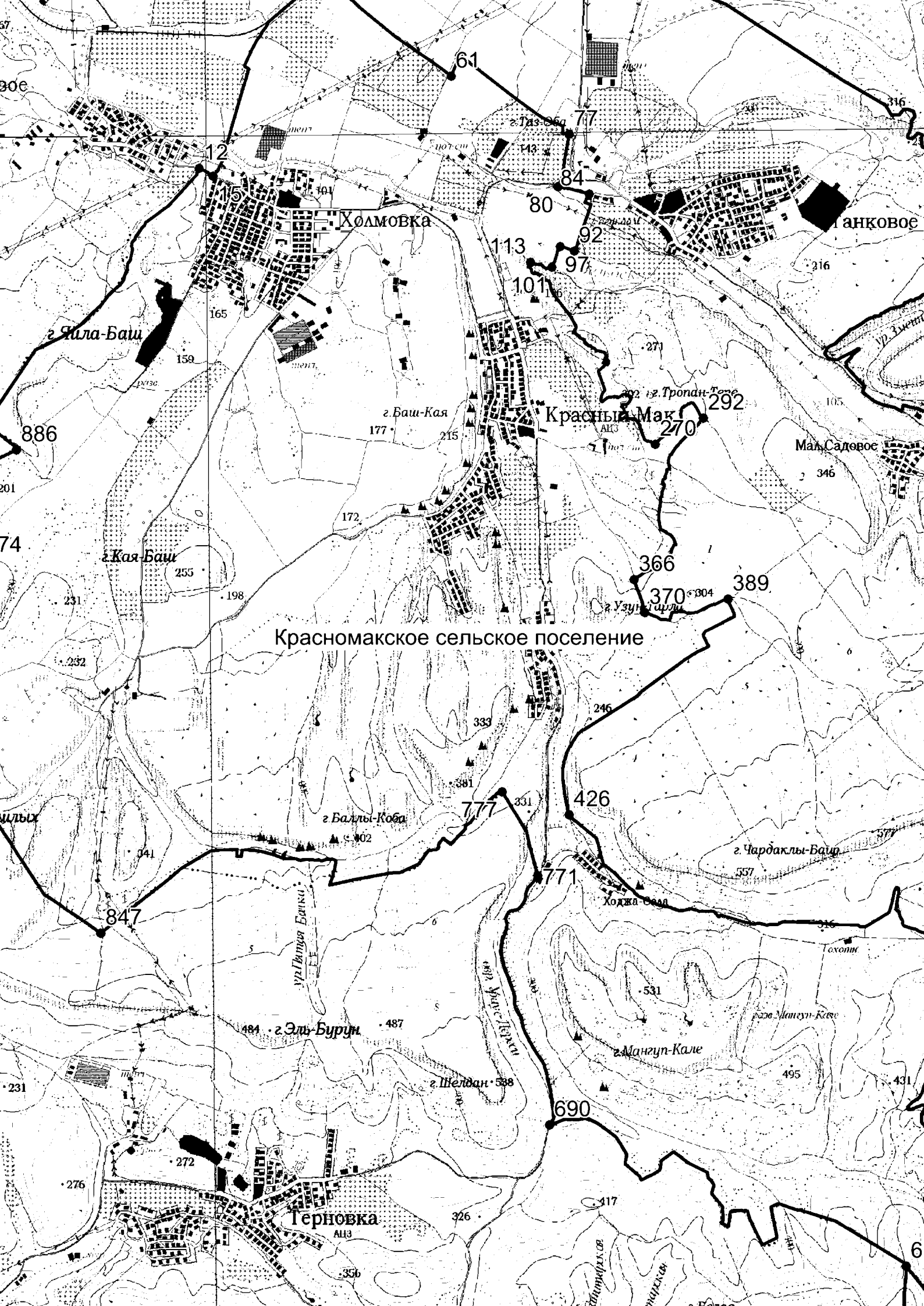
Верхореченское сельское

Зеленовское сельское поселение

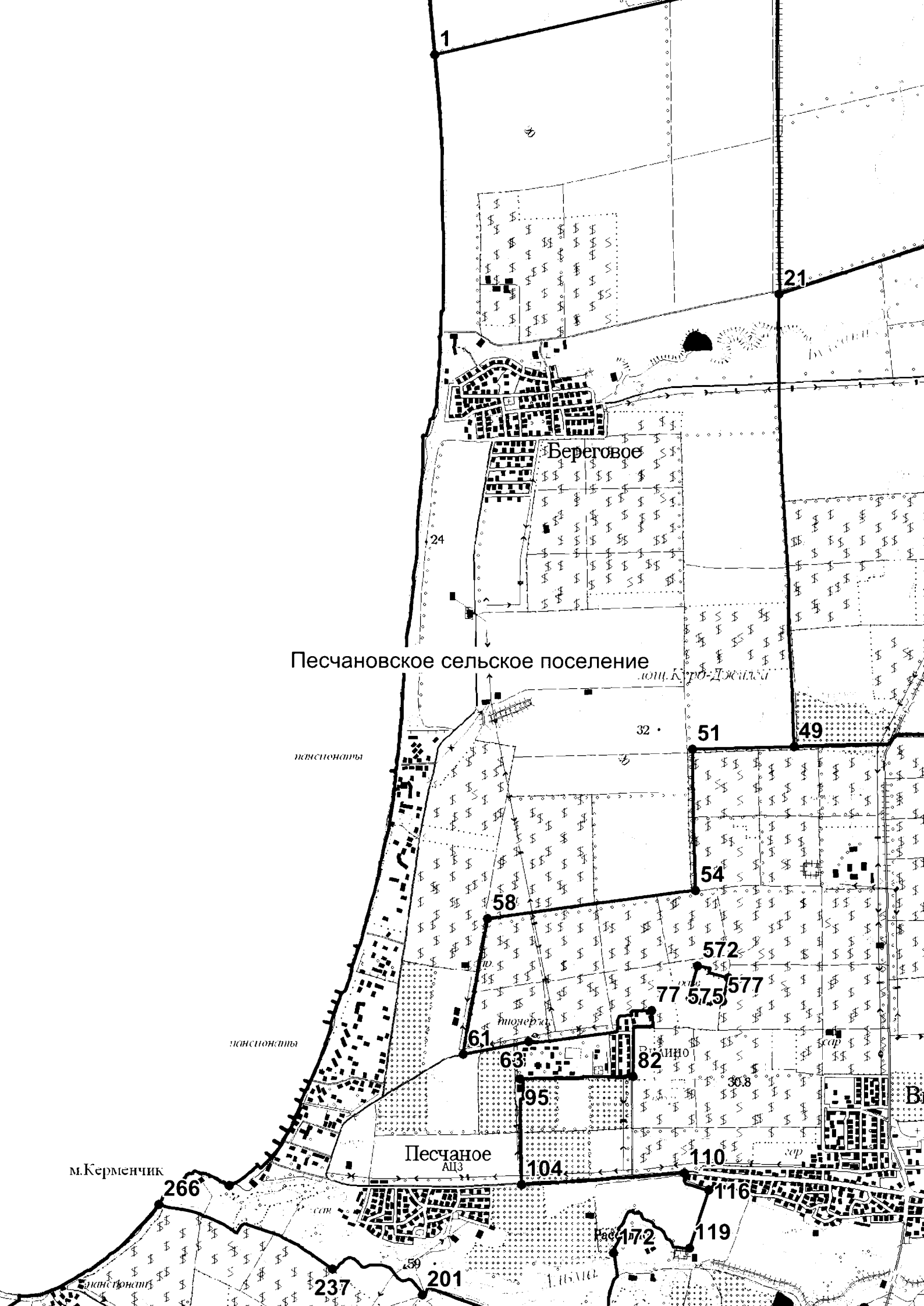
Дубинское сельское поселение







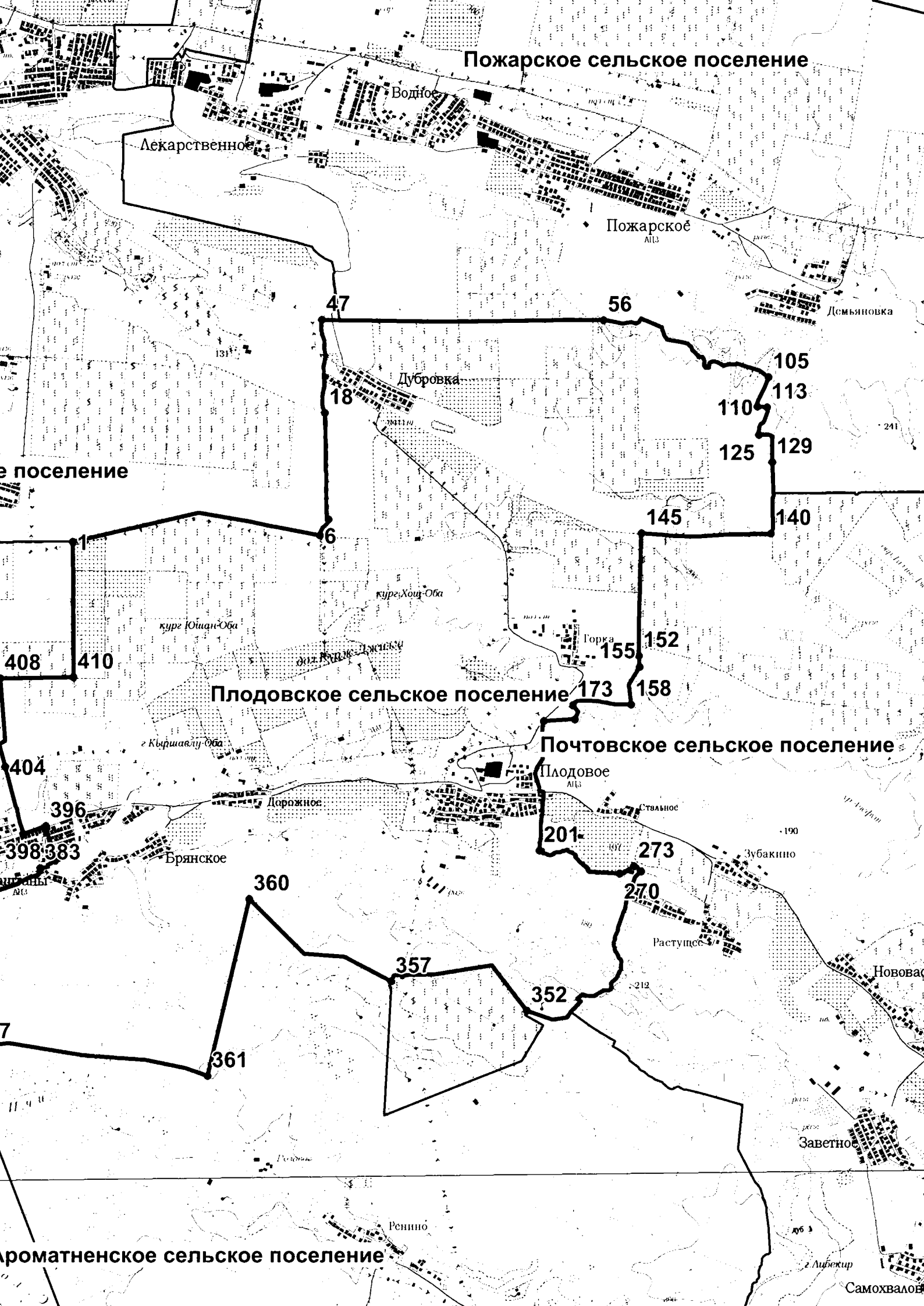


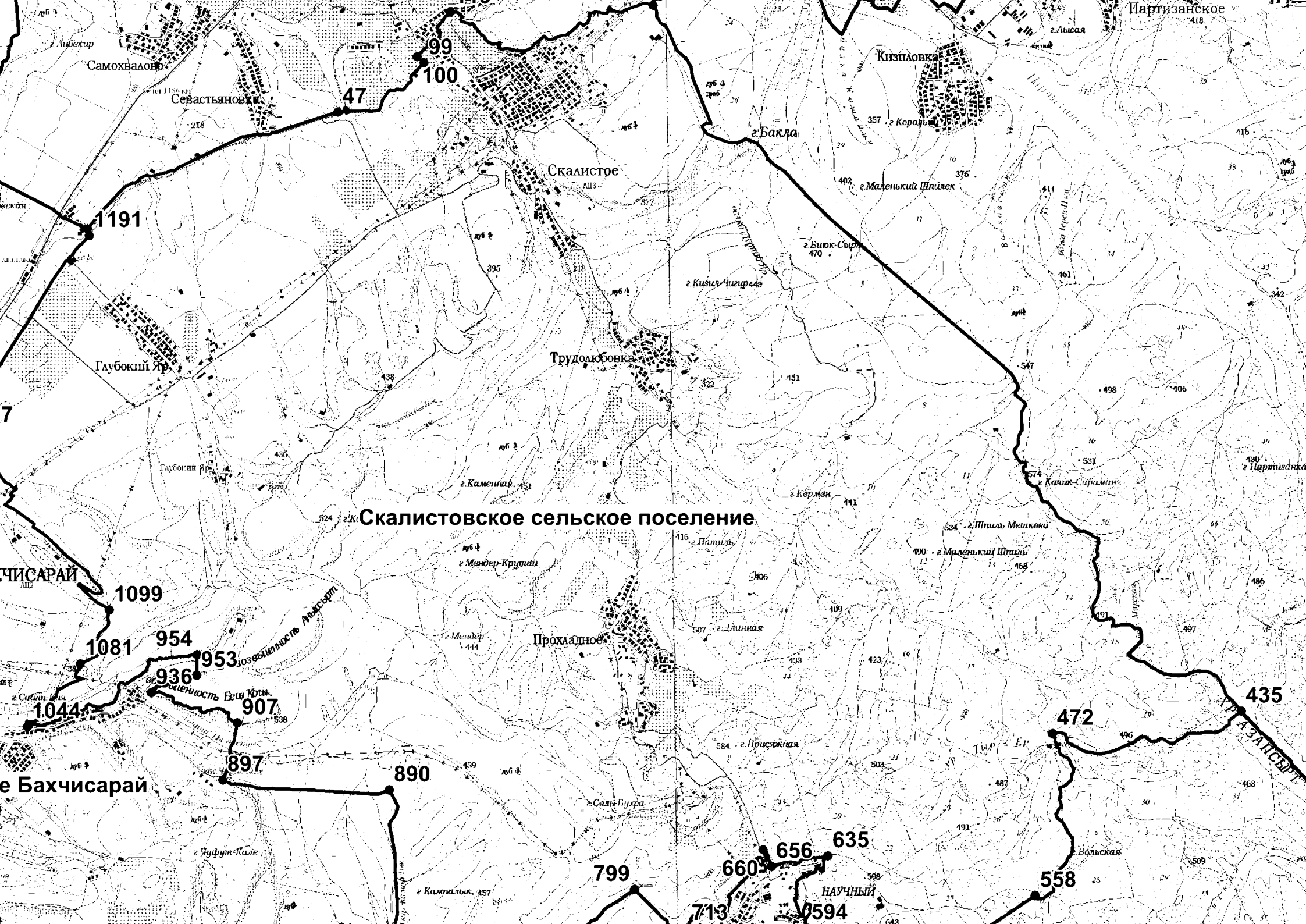


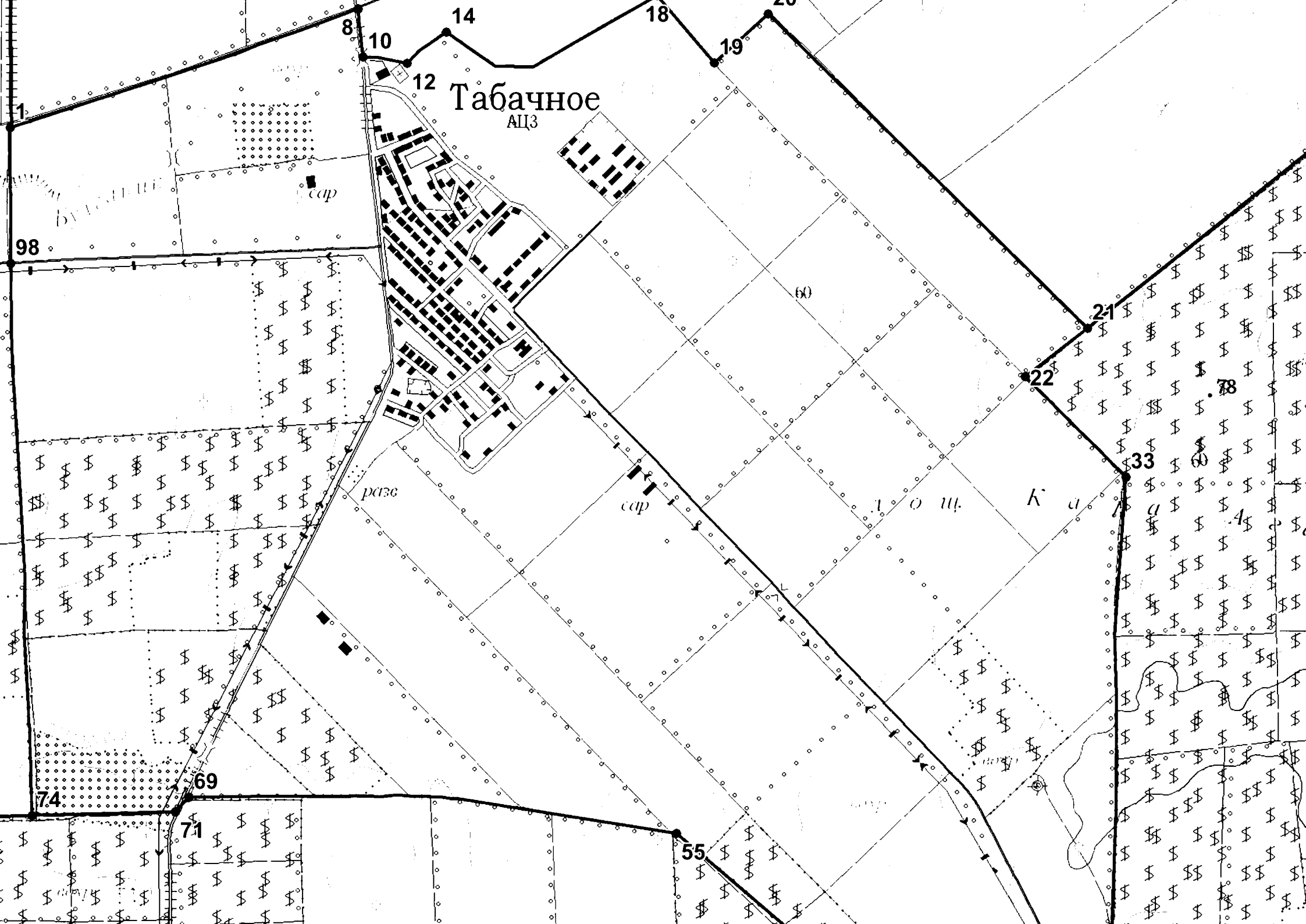
Песчановское сельское поселение

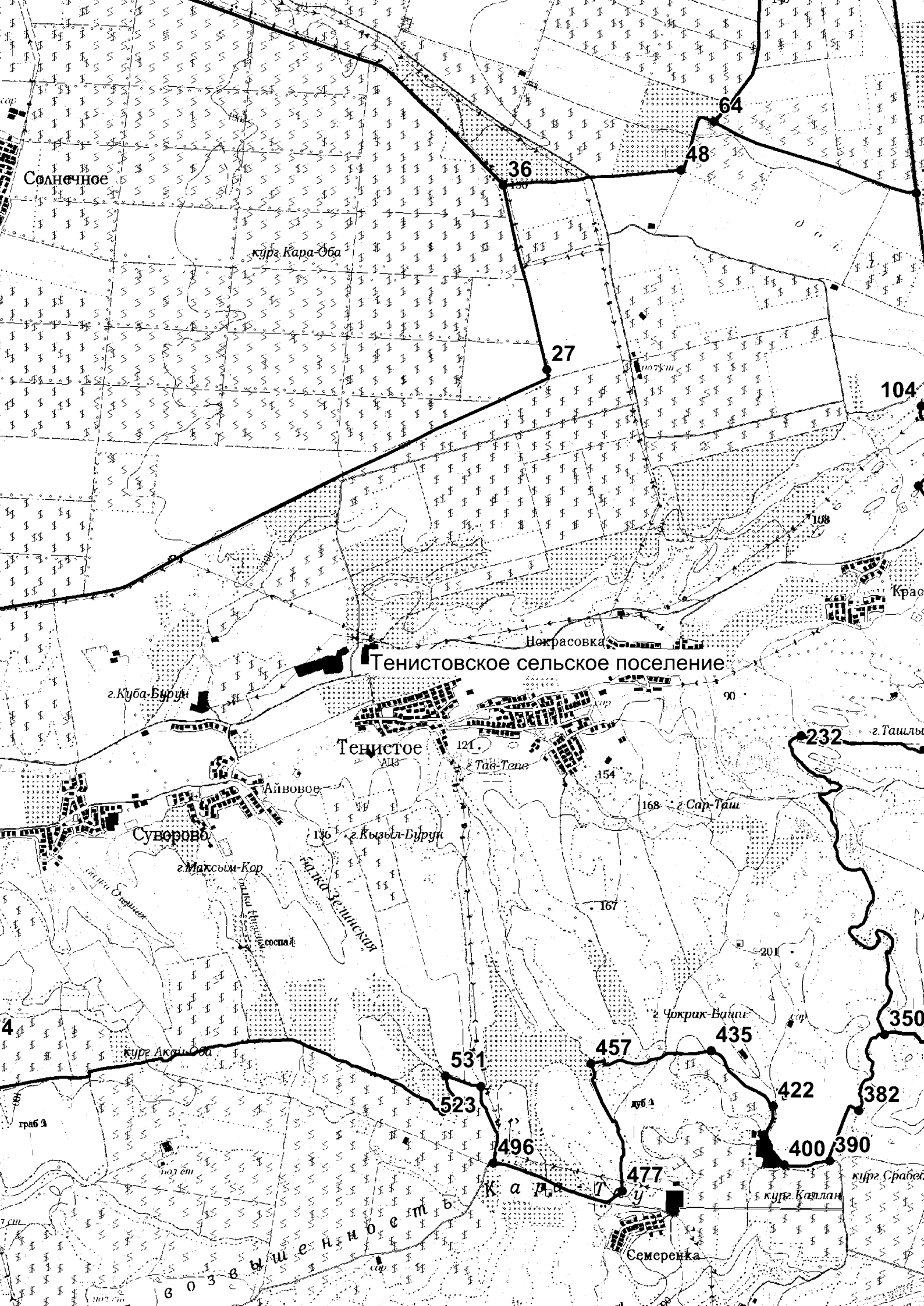
Песчаное  
АЦЗ

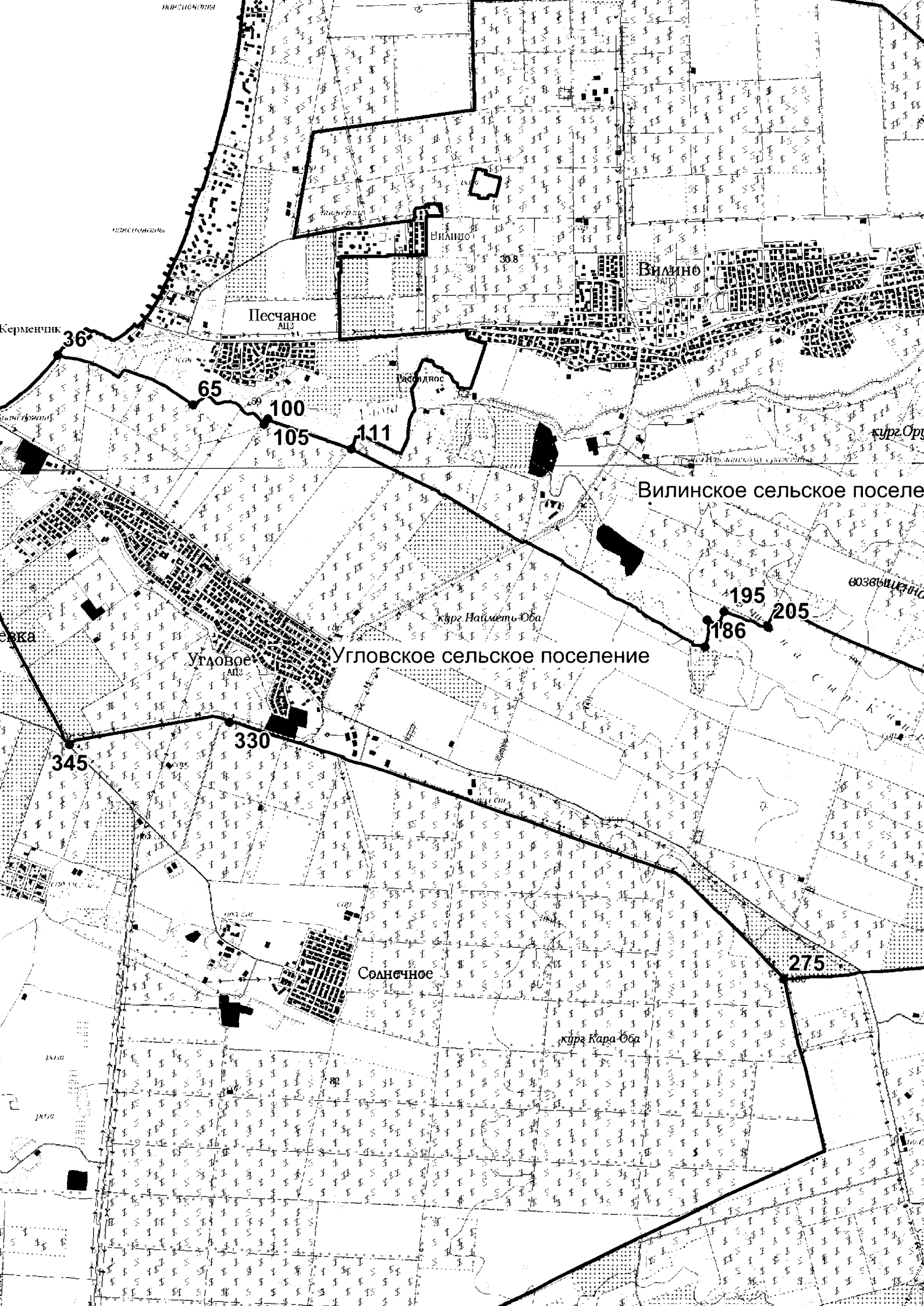
м. Керменчик











Керменчик

река

Песчаное

Песчаное  
АДЗ

Виланово

Виланово

Вилинское сельское поселение

Угловое  
АДЗ

Угловское сельское поселение

Солнечное

275

36

65

100

105

111

345

330

195

205

186

кург Найметь-Оба

кург Кара-Оба

Приложение 13  
к Закону Республики Крым  
от 2 июля 2025 года № 68-ЗРК/2025

Белогорский район

Начальной точкой границы Белогорского района является точка 1, расположенная на стыке границ Амурского сельского поселения Красногвардейского района, Пятихатского сельского поселения Красногвардейского района и Новожиловского сельского поселения Белогорского района.

От точки 1 граница проходит в северо-восточном направлении вдоль реки Салгир на протяжении 790 м до точки 9 лесополоса и полевая дорога.

От точки 9 граница проходит в восточном направлении вдоль полевой дороги на протяжении 3650 м до точки 12 земельный участок 90:02:000000:219.

От точки 12 граница проходит в северо-восточном направлении вдоль земельного участка 90:02:000000:219 на протяжении 1250 м до точки 14 сельскохозяйственные угодья.

От точки 14 граница проходит в восточном направлении по сельскохозяйственным угодьям на протяжении 1199 м до точки 15 лесополоса и пересечение полевых дорог.

От точки 15 граница проходит в южном направлении вдоль полевой дороги и лесополосы на протяжении 623 м до точки 17 линия электропередачи.

От точки 17 граница проходит в восточном направлении вдоль линии электропередачи на протяжении 1900 м до точки 21 стык границ Колодезянского, Пятихатского сельских поселений Красногвардейского района и Новожиловского сельского поселения Белогорского района.

От точки 21 граница проходит в южном направлении вдоль линии электропередачи на протяжении 2890 м до точки 30 пересечение автомобильных дорог.

От точки 30 граница проходит в южном направлении вдоль подъездной дороги к селу Колодезное на протяжении 2440 м до точки 40 сельскохозяйственные угодья.

От точки 40 граница проходит в южном направлении по сельскохозяйственным угодьям на протяжении 1170 м до точки 44 линия электропередачи.

От точки 44 граница проходит в южном направлении вдоль линии электропередачи на протяжении 1690 м до точки 49 сельскохозяйственные угодья.

От точки 49 граница проходит в восточном направлении по сельскохозяйственным угодьям на протяжении 900 м до точки 50 промзона.

От точки 50 граница проходит в восточном направлении вдоль промзоны на протяжении 610 м до точки 53 пересечение полевых дорог.

От точки 53 граница проходит в восточном направлении вдоль полевой дороги на протяжении 410 м до точки 58 стык границ Колодезянского сельского поселения Красногвардейского района, Мельничного сельского поселения и Новожиловского сельского поселения Белогорского района.

От точки 58 граница проходит в восточном направлении вдоль полевой дороги на протяжении 2410 м до точки 63 пересечение полевых дорог.

От точки 63 граница проходит в северном направлении вдоль полевой дороги на протяжении 920 м до точки 66 пересечение полевых дорог и лесной полосы.

От точки 66 граница проходит в северо-восточном направлении вдоль полевой дороги и лесной полосы на протяжении 5510 м до точки 74 стык границ Колодезянского сельского поселения и Найденовского сельского поселения Красногвардейского района и Мельничного сельского поселения Белогорского района.

От точки 74 граница проходит в восточном направлении вдоль полевой дороги на протяжении 3170 м до точки 85 лесная полоса.

От точки 85 граница проходит в юго-восточном направлении вдоль лесной полосы на протяжении 2560 м до точки 89 лесной массив и полевая дорога.

От точки 89 граница проходит в юго-восточном направлении вдоль лесного массива и полевой дороги на протяжении 1710 м до точки 90 пересечение полевых дорог.

От точки 90 граница проходит в восточном направлении вдоль полевой дороги и лесного массива на протяжении 1980 м до точки 91 стык границ Найденовского сельского поселения Красногвардейского района, Мельничного сельского поселения Белогорского района и Зыбинского сельского поселения Белогорского района.

От точки 91 граница проходит в северо-восточном направлении по сельскохозяйственным угодьям на протяжении 2280 м до точки 99 пересечение полевых дорог.

От точки 99 граница проходит в северо-западном направлении по сельскохозяйственным угодьям на протяжении 2850 м до точки 109 пересечение полевых дорог и лесной полосы.

От точки 109 граница проходит в северном направлении вдоль лесной полосы на протяжении 1610 м до точки 112 пересечение лесной полосы.

От точки 112 граница проходит в восточном направлении по сельскохозяйственным угодьям на протяжении 2080 м до точки 114 стык



границ Дрофинского сельского поселения Нижнегорского района и Зыбинского сельского поселения Белогорского района.

От точки 114 граница проходит в южном направлении по сельскохозяйственным угодьям на протяжении 620 м до точки 118 сельскохозяйственные угодья.

От точки 118 граница проходит в восточном направлении по сельскохозяйственным угодьям на протяжении 1930 м до точки 127 пересечение полевых дорог.

От точки 127 граница проходит в восточном направлении по сельскохозяйственным угодьям на протяжении 1990 м до точки 130 оросительный канал и лесная полоса.

От точки 130 граница проходит в северном направлении вдоль лесной полосы на протяжении 1180 м до точки 132 лесополоса.

От точки 132 граница проходит в восточном направлении вдоль лесополосы на протяжении 2600 м до точки 134 стык границ Жемчужинского сельского поселения и Дрофинского сельского поселения Нижнегорского района и Зыбинского сельского поселения Белогорского района.

От точки 134 граница проходит в южном направлении вдоль автомобильной дороги с. Жемчужина – с. Пены – с. Зыбины на протяжении 2039 м до точки 143 северная окраина села Зыбины.

От точки 143 граница проходит в восточном направлении вдоль северной окраины села Зыбины на протяжении 520 м до точки 151 сельскохозяйственные угодья (сады).

От точки 151 граница проходит в северо-восточном направлении вдоль сельскохозяйственных угодий (сады) на протяжении 190 м до точки 156 реки Карасевка.

От точки 156 граница проходит в восточном направлении, пересекая русло реки Карасевка, на протяжении 97 м до точки 157 оросительный канал северная окраина села Зыбины.

От точки 157 граница проходит в юго-восточном направлении вдоль оросительного канала на протяжении 1200 м до точки 165 автомобильная дорога с. Зыбины – с. Пруды.

От точки 165 граница проходит в восточном направлении вдоль автомобильной дороги с. Зыбины – с. Пруды на протяжении 2040 м до точки 170 стык границ Жемчужинского сельского поселения Нижнегорского района, Прудовского сельского поселения Советского района и Зыбинского сельского поселения Белогорского района.

От точки 170 граница проходит в южном направлении вдоль линии электропередачи на протяжении 1360 м до точки 200 пересечение линии электропередачи и полевой дороги.

От точки 200 граница проходит в западном направлении вдоль линии электропередачи на протяжении 620 м до точки 203 линия электропередачи.

От точки 203 граница проходит в южном направлении вдоль линии электропередачи на протяжении 4050 м до точки 215 стык границ Зыбинского сельского поселения Белогорского района, Прудовского

сельского поселения Советского района и Васильевского сельского поселения Белогорского района.

От точки 215 граница проходит в восточном направлении по сельскохозяйственным угодьям на протяжении 2080 м до точки 216 сельскохозяйственные угодья.

От точки 216 граница проходит в северном направлении по сельскохозяйственным угодьям на протяжении 2103 м до точки 223 сельскохозяйственные угодья.

От точки 223 граница проходит в северо-восточном направлении по сельскохозяйственным угодьям на протяжении 780 м до точки 224 река Малая Карасевка (река Сухая Карасевка).

От точки 224 граница проходит в восточном направлении вдоль реки Малая Карасевка (реки Сухая Карасевка) на протяжении 320 м до точки 228 полевая дорога.

От точки 228 граница проходит в восточном направлении вдоль полевой дороги на протяжении 195 м до точки 232 сельскохозяйственные угодья.

От точки 232 граница проходит в северном направлении по сельскохозяйственным угодьям на протяжении 570 м до точки 236 полевая дорога и лесная полоса.

От точки 236 граница проходит в восточном направлении вдоль полевой дороги на протяжении 1850 м до точки 249 полевая дорога.

От точки 249 граница проходит в северном направлении вдоль полевой дороги на протяжении 915 м до точки 255 пересечение полевой дороги и лесополосы.

От точки 255 граница проходит в восточном направлении вдоль лесополосы на протяжении 2380 м до точки 266 стык границ Васильевского сельского поселения Белогорского района, Прудовского и Красногвардейского сельских поселений Советского района.

От точки 266 граница проходит в южном направлении по сельскохозяйственным угодьям на протяжении 6960 м до точки 299 полевая дорога.

От точки 299 граница проходит в восточном направлении вдоль полевой дороги на протяжении 1590 м до точки 304 стык границ Васильевского и Муромского сельских поселений Белогорского района и Красногвардейского сельского поселения Советского района.

От точки 304 граница проходит в северном направлении по сельскохозяйственным угодьям на протяжении 2387 м до точки 314 сельскохозяйственные угодья.

От точки 314 граница проходит в восточном направлении по сельскохозяйственным угодьям на протяжении 4450 м до точки 323 лесная полоса.

От точки 323 граница проходит в восточном направлении вдоль лесной полосы на протяжении 1557 м до точки 327 пересечение полевой дороги и лесной полосы.

От точки 327 граница проходит в южном направлении вдоль лесной полосы на протяжении 2000 м до точки 334 пересечение полевой дороги и лесной полосы.

От точки 334 граница проходит в восточном направлении вдоль лесной полосы на протяжении 2080 м до точки 349 пересечение полевых дорог.

От точки 349 граница проходит в южном направлении вдоль полевой дороги на протяжении 2360 м до точки 358 стык границ Льговского сельского поселения Кировского района, Муромского сельского поселения Белогорского района и Красногвардейского сельского поселения Советского района.

От точки 358 граница проходит в южном направлении вдоль лесополосы на протяжении 630 м до точки 360 река Булганак.

От точки 360 граница проходит в западном направлении по сельскохозяйственным угодьям на протяжении 1980 м до точки 364 пересечение полевых дорог и реки Булганак.

От точки 364 граница проходит в южном направлении вдоль лесной полосы на протяжении 4180 м до точки 376 пересечение автомобильной дороги "Таврида" от села Мурманское до села Добролюбовка и линии электропередачи.

От точки 376 граница проходит в южном направлении по сельскохозяйственным угодьям на протяжении 1760 м до точки 382 пересечение полевой дороги и лесного массива.

От точки 382 граница проходит в юго-западном направлении вдоль полевой дороги на протяжении 151 м до точки 389 река Булганак (пруд).

От точки 389 граница проходит в восточном направлении вдоль береговой линии реки Булганак (пруд) на протяжении 530 м до точки 405 пересечение полевых дорог и сельскохозяйственных угодий (сады).

От точки 405 граница проходит в южном направлении вдоль полевой дороги на протяжении 430 м до точки 411 стык границ Льговского сельского поселения Кировского района, Муромского сельского поселения Белогорского района и Курского сельского поселения Белогорского района.

От точки 411 граница проходит в северо-восточном направлении вдоль полевой дороги на протяжении 310 м до точки 414 пересечение линии электропередачи и лесной полосы.

От точки 414 граница проходит в северо-восточном направлении вдоль лесной полосы на протяжении 900 м до точки 422 пересечение полевых дорог.

От точки 422 граница проходит в восточном направлении вдоль полевой дороги на протяжении 1320 м до точки 428 сельскохозяйственные угодья.

От точки 428 граница проходит в юго-восточном направлении по сельскохозяйственным угодьям на протяжении 1073 м до точки 430 линия электропередачи.

От точки 430 граница проходит в восточном направлении вдоль линии электропередачи на протяжении 1437 м до точки 432 пересечение полевых дорог.

От точки 432 граница проходит в южном направлении вдоль полевой дороги на протяжении 1400 м до точки 439 Льговское водохранилище.

От точки 439 граница проходит в южном направлении вдоль Льговского водохранилища на протяжении 1378 м до точки 454 пересечение полевых дорог.

От точки 454 граница проходит в южном направлении вдоль полевой дороги на протяжении 420 м до точки 458 автомобильная дорога с. Долинное – с. Курское.

От точки 458 граница проходит в южном направлении вдоль автомобильной дороги с. Долинное – с. Курское на протяжении 740 м до точки 472 река Мокрый Индол.

От точки 472 граница проходит в восточном направлении, пересекая русло реки Мокрый Индол, на протяжении 170 м до точки 475 стык границ Льговского сельского поселения Кировского района, муниципального округа Судак и Курского сельского поселения Белогорского района.

От точки 475 граница проходит в юго-восточном направлении вдоль лесного массива на протяжении 3980 м до точки 494 полевая дорога.

От точки 494 граница проходит в южном направлении вдоль полевой дороги на протяжении 2410 м до точки 505 дамба пруда Курский став.

От точки 505 граница проходит в южном направлении вдоль балки ручья на протяжении 2950 м до точки 543 автомобильная дорога с. Грушевка – с. Учебное.

От точки 543 граница проходит в юго-западном направлении вдоль ур. Эски-Юрт г. Кагарлык на протяжении 5000 м до точки 587 стык границ Земляничненского сельского поселения Белогорского района, муниципального округа Судак и Курского сельского поселения Белогорского района.

От точки 587 граница проходит в западном направлении вдоль хребта Орта-Сырт горы Тау-Баши на протяжении 5610 м до точки 651 село Учебное.

От точки 651 граница проходит в южном направлении вдоль хребта Орта-Сырт на протяжении 5593 м до точки 653 хр. Орта-Сырт горы Куркушлу-Оба (ст. назв. Кикушлу-Оба).

От точки 653 граница проходит в юго-западном направлении вдоль хребта Хамбал, горы Елхы-Бурун (ст. назв. гора Кисломно), горы Кучук-Криж, скалы Тырме-Кая на протяжении 14390 м до точки 682 стык границ Земляничненского сельского поселения Белогорского района, муниципального округа Судак и Богатовского сельского поселения Белогорского района.

От точки 682 граница проходит в юго-западном направлении вдоль горы Чок-Сары-Кая на протяжении 2199 м до точки 696 стык границ муниципального округа Алушта, муниципального округа Судак и Богатовского сельского поселения Белогорского района.

От точки 696 граница проходит в северо-западном направлении вдоль урочища Панагия ск. Лю-Кая на протяжении 3270 м до точки 700 стык

границ муниципального округа Алушта, Криничненского и Богатовского сельских поселений Белогорского района.

От точки 700 граница проходит в юго-западном направлении вдоль урочища Панагия, горы Кыргун, горы Катран-Яккан-Тепе, горы Хрыколь, ур. Грушевник, горы Кулуйны-Обасы на протяжении 24127 м до точки 766 стык границ муниципального округа Алушта, Криничненского и Зеленогорского сельских поселений Белогорского района.

От точки 766 граница проходит в юго-западном направлении вдоль хр. Караби-Яйла (Государственный заказник Караби-Яйла) на протяжении 13827 м до точки 784 стык границ муниципального округа Алушта, Добровского сельского поселения Симферопольского района и Зеленогорского сельского поселения Белогорского района.

От точки 784 граница проходит в северо-западном направлении вдоль ур. Сухой-Водопой, ур. Орта-Сырт на протяжении 4890 м до точки 790 стык границ Ароматновского сельского поселения Белогорского района, Добровского сельского поселения Симферопольского района и Зеленогорского сельского поселения Белогорского района.

От точки 790 граница проходит в северо-западном направлении вдоль горы Колан-Баир, горы Базар-Оба на протяжении 7890 м до точки 813 стык границ Ароматновского сельского поселения Белогорского района, Добровского сельского поселения Симферопольского района и Зуйского сельского поселения Белогорского района.

От точки 813 граница проходит в северо-западном направлении вдоль ур. Даир-Алан, урочища Крутой Бугор, балки Мартазычик на протяжении 11150 м до точки 855 стык границ Мазанского сельского поселения и Добровского сельского поселения Симферопольского района и Зуйского сельского поселения Белогорского района.

От точки 855 граница проходит в северном направлении вдоль лесного массива на протяжении 2110 м до точки 883 полевая дорога.

От точки 883 граница проходит в северо-западном направлении вдоль полевой дороги лесного массива на протяжении 2660 м до точки 913 лесной массив.

От точки 913 граница проходит в северном направлении вдоль лесного массива на протяжении 6130 м до точки 958 полевая дорога.

От точки 958 граница проходит в северном направлении вдоль полевой дороги на протяжении 833 м до точки 962 линия электропередачи.

От точки 962 граница проходит в западном направлении вдоль линии электропередачи на протяжении 460 м до точки 966 лесная полоса.

От точки 966 граница проходит в северном направлении вдоль лесной полосы на протяжении 3505 м до точки 984 полевая дорога.

От точки 984 граница проходит в северо-восточном направлении вдоль полевой дороги на протяжении 670 м до точки 985 район жилой застройки.

От точки 985 граница проходит в северном направлении вдоль полевой дороги на протяжении 2322 м до точки 992 автомобильная дорога трасса "Таврида".

От точки 992 граница проходит в северном направлении, пересекая автомобильную дорогу трассу "Таврида", на протяжении 73 м до точки 993 лесной массив.

От точки 993 граница проходит в северном направлении вдоль лесного массива на протяжении 1470 м до точки 1008 полевая дорога.

От точки 1008 граница проходит в западном направлении вдоль полевая дорога на протяжении 630 м до точки 1009 стык границ Мазанского сельского поселения и Донского сельского поселения Симферопольского района и Зуйского сельского поселения Белогорского района.

От точки 1009 граница проходит в северном направлении вдоль сельскохозяйственных угодий на протяжении 720 м до точки 1012 полевая дорога.

От точки 1012 граница проходит в северо-восточном направлении вдоль полевой дороги на протяжении 750 м до точки 1016 лесная полоса.

От точки 1016 граница проходит в северном направлении вдоль лесной полосы на протяжении 2410 м до точки 1021 пересечение полевых дорог.

От точки 1021 граница проходит в юго-западном направлении вдоль полевой дороги и лесного массива на протяжении 880 м до точки 1023 лесной массив.

От точки 1023 граница проходит в северном направлении вдоль полевой дороги и лесного массива на протяжении 1500 м до точки 1037 пересечение полевых дорог.

От точки 1037 граница проходит в юго-западном направлении вдоль лесного массива на протяжении 390 м до точки 1047 лесная полоса.

От точки 1047 граница проходит в северном направлении вдоль лесной полосы на протяжении 1510 м до точки 1048 сельскохозяйственные угодья.

От точки 1048 граница проходит в восточном направлении по сельскохозяйственным угодьям на протяжении 1100 м до точки 1053 лесная полоса.

От точки 1053 граница проходит в северном направлении вдоль лесной полосы на протяжении 4920 м до точки 1077 стык границ Донского сельского поселения Симферопольского района, Новожиловского сельского поселения Белогорского района и Зуйского сельского поселения Белогорского района.

От точки 1077 граница проходит в юго-западном направлении вдоль полевой дороги и сельскохозяйственные угодья (виноградники) на протяжении 2120 м до точки 1080 пересечение полевых дорог.

От точки 1080 граница проходит в северо-западном направлении по сельскохозяйственным угодьям на протяжении 1880 м до точки 1091 лесополоса.

От точки 1091 граница проходит в юго-западном направлении вдоль лесополосы на протяжении 720 м до точки 1093 полевая дорога.

От точки 1093 граница проходит в северном направлении вдоль полевой дороги на протяжении 2410 м до точки 1099 стык границ Донского сельского поселения Симферопольского района, Новожиловского сельского поселения Белогорского района и Новоандреевского сельского поселения Симферопольского района.

От точки 1099 граница проходит в северном направлении вдоль балки реки Зуя на протяжении 2000 м до точки 1102 лесная полоса.

От точки 1102 граница проходит в северном направлении вдоль лесной полосы на протяжении 4370 м до точки 1114 полевая дорога.

От точки 1114 граница проходит в западном направлении вдоль полевой дороги на протяжении 260 м до точки 1115 место пересечения границ Амурского сельского поселения Красногвардейского района, Новоандреевского сельского поселения Симферопольского района и Новожиловского сельского поселения Белогорского района (полевая дорога).

От точки 1115 граница проходит в северном направлении вдоль полевой дороги на протяжении 3140 м до точки 1130 лесная полоса.

От точки 1130 граница проходит в восточном направлении вдоль лесной полосы на протяжении 1500 м до точки 1133 сельскохозяйственные угодья.

От точки 1133 граница проходит в северном направлении по сельскохозяйственным угодьям на протяжении 1520 м до точки 1136 автомобильная дорога с. Анновка – с. Октябрьское.

От точки 1136 граница проходит в юго-восточном направлении вдоль автомобильной дороги с. Анновка – с. Октябрьское на протяжении 620 м до точки 1137 полевая дорога.

От точки 1137 граница проходит в северном направлении вдоль полевой дороги на протяжении 1760 м до точки 1 стык границ Амурского, Пятихатского сельских поселений Красногвардейского района и Новожиловского сельского поселения Белогорского района.

## Городское поселение Белогорск

Начальной точкой границы городского поселения Белогорск является точка 1, расположенная в месте пересечения границ Вишенского, Зеленогорского сельских поселений Белогорского района и городского поселения Белогорск, улицы Мартынова городского поселения Белогорск, сельскохозяйственных угодий, полевой дороги и лесополосы.

От точки 1 граница проходит в восточном направлении вдоль улицы Мартынова городского поселения Белогорск на протяжении 1530 м до точки 13 место пересечения жилого массива, промзоны, сельскохозяйственных угодий, полевой дороги и лесополосы.

От точки 13 граница проходит в южном направлении вдоль промзоны, сельскохозяйственных угодий и полевой дороги на протяжении 523 м до точки 22 место пересечения автодороги г. Белогорск – с. Яблочное, линии электропередачи, лесополосы и полевой дороги.

От точки 22 граница проходит в северо-восточном направлении вдоль лесополосы и автодороги г. Белогорск – с. Яблочное на протяжении 725 м до точки 33 место границы кладбища, сельскохозяйственных угодий, лесополосы и полевой дороги.

От точки 33 граница проходит в северо-восточном направлении вдоль границы кладбища на протяжении 1120 м до точки 45 место пересечения границы Вишенского, Криничненского сельских поселений Белогорского района и городского поселения Белогорск, автодороги г. Белогорск – с. Яблочное, лесополосы и полевой дороги.

От точки 45 граница проходит в юго-западном направлении вдоль полевой дороги и лесополосы на протяжении 1013 м до точки 63 место пересечения сельскохозяйственных угодий и полевой дороги.

От точки 63 граница проходит в южном направлении вдоль сельскохозяйственных угодий и полевой дороги на протяжении 266 м до точки 73 место пересечения улицы Нижегородской и улицы Западный Микрорайон городского поселения Белогорск, сельскохозяйственных угодий, лесополосы и полевой дороги.

От точки 73 граница проходит в юго-восточном направлении вдоль улицы Нижегородская городского поселения Белогорск на протяжении 174 м до точки 77 место пересечения реки Сарысу, автодороги и лесополосы.

От точки 77 граница проходит в северо-восточном направлении вдоль реки Сарысу на протяжении 2283 м до точки 138 место пересечения реки Сарысу, лесополосы, сельскохозяйственных угодий и полевой дороги.

От точки 138 граница проходит в восточном направлении вдоль лесного массива и сельскохозяйственных угодий на протяжении 680 м до точки 154 место пересечения улицы Нижегородская городского поселения Белогорск, лесного массива и полевой дороги.

От точки 154 граница проходит в восточном направлении вдоль лесного массива на протяжении 370 м до точки 158 место пересечения улицы Нижегородская, сельскохозяйственных угодий и лесного массива.



От точки 158 граница проходит в западном направлении вдоль улицы Нижегородская и лесного массива на протяжении 230 м до точки 159 место пересечения улицы Нижегородская городского поселения Белогорск, сельскохозяйственных угодий, лесного массива и полевой дороги.

От точки 159 граница проходит в южном направлении вдоль улицы Нижегородская городского поселения Белогорск на протяжении 600 м до точки 168 место пересечения улицы Садовая, жилого массива лесополосы и улицы Интернациональная.

От точки 168 граница проходит в юго-восточном направлении вдоль улицы Интернациональная городского поселения Белогорск на протяжении 810 м до точки 201 место пересечения улицы Тургенева, лесополосы и полевой дороги.

От точки 201 граница проходит в восточном направлении вдоль улицы Тургенева на протяжении 103 м до точки 206 место пересечения реки Карасевка, улицы Тургенева и грунтовой дороги.

От точки 206 граница проходит в северном направлении вдоль реки Карасевка и лесного массива на протяжении 3411 м до точки 286 место пересечения реки Карасевка, лесного массива и садов.

От точки 286 граница проходит в восточном направлении вдоль сельскохозяйственных угодий на протяжении 883 м до точки 306 место пересечения границ муниципальных образований Криничненского, Мичуринского сельских поселений Белогорского района и городского поселения Белогорск, линии электропередачи, садов и полевой дороги.

От точки 306 граница проходит в южном направлении вдоль садов и линии электропередачи на протяжении 570 м до точки 323 место пересечения автодороги г. Белогорск – с. Мичуринское, линии электропередачи, лесного массива и полевой дороги.

От точки 323 граница проходит в южном направлении вдоль линии электропередачи на протяжении 1374 м до точки 331 место пересечения границ Мичуринского, Чернопольского сельских поселений Белогорского района и городского поселения Белогорск, линии электропередачи, лесного массива и полевой дороги.

От точки 331 граница проходит в юго-западном направлении вдоль лесного массива и линии электропередачи на протяжении 1006 м до точки 348 место пересечения линии электропередачи, водного объекта и лесного массива.

От точки 348 граница проходит в южном направлении вдоль лесополосы и линии электропередачи на протяжении 1549 м до точки 366 место пересечения автодороги г. Белогорск – с. Чернополье, линии электропередачи и лесного массива.

От точки 366 граница проходит в южном направлении вдоль грунтовой дороги и лесополосы на протяжении 690 м до точки 370 место пересечения сельскохозяйственных угодий и лесного массива.

От точки 370 граница проходит в западном направлении вдоль сельскохозяйственных угодий на протяжении 620 м до точки 374 место пересечения границ Чернопольского, Криничненского сельских поселений

Белогорского района и городского поселения Белогорск, лесного массива и полевой дороги.

От точки 374 граница проходит в северном направлении вдоль сельскохозяйственных угодий на протяжении 1290 м до точки 429 место пересечения улицы Николая Бойко городского поселения Белогорск, реки Тонас, лесополосы и грунтовой дороги.

От точки 429 граница проходит в западном направлении вдоль улицы Николая Бойко городского поселения Белогорск на протяжении 185 м до точки 430 место пересечения реки Карасевка, лесополосы и грунтовой дороги.

От точки 430 граница проходит в западном направлении вдоль улицы Николая Бойко городского поселения Белогорск на протяжении 272 м до точки 431 место пересечения улицы Семашко, улицы Запрудная и улицы Николая Бойко городского поселения Белогорск, линии электропередачи, лесного массива и полевой дороги.

От точки 431 граница проходит в южном направлении вдоль улицы Запрудная на протяжении 1512 м до точки 468 место пересечения сельскохозяйственных угодий, лесного массива и полевой дороги.

От точки 468 граница проходит в юго-восточном направлении вдоль сельскохозяйственных угодий на протяжении 864 м до точки 477 место пересечения реки Карасевка, оросительного канала, лесополосы и полевой дороги.

От точки 477 граница проходит в восточном направлении вдоль сельскохозяйственных угодий на протяжении 510 м до точки 485 место пересечения автодороги, лесного массива и автомобильной дороги.

От точки 485 граница проходит в южном направлении вдоль автодороги на протяжении 930 м до точки 495 место пересечения северной границы села Криничное, водохранилища Белогорское, лесополосы и полевой дороги.

От точки 495 граница проходит в южном направлении вдоль границы села Криничное на протяжении 659 м до точки 521 место пересечения улицы Братская села Криничное, виноградников, лесополосы и полевой дороги.

От точки 521 граница проходит в южном направлении вдоль сельхозугодий и виноградников на протяжении 2162 м до точки 587 место пересечения автодороги с. Криничное – с. Карасевка, лесного массива и полевой дороги.

От точки 587 граница проходит в южном направлении вдоль автодороги с. Криничное – с. Карасевка на протяжении 822 м до точки 619 место пересечения лесного массива и межпоселковой дороги.

От точки 619 граница проходит в южном направлении вдоль реки Карасевка на протяжении 1170 м до точки 635 место пересечения лесного массива и полевой дороги.

От точки 635 граница проходит в северном направлении вдоль реки Карасевка на протяжении 1195 м до точки 667 место пересечения автодороги Криничное – Карасевка, водохранилища Белогорское, линии электропередачи, лесополосы и полевой дороги.

От точки 667 граница проходит в северо-западном направлении вдоль границ водохранилища Белогорское на протяжении 9270 м до точки 864 место пересечения сельскохозяйственных угодий, виноградников, оросительного канала, лесного массива и полевой дороги.

От точки 864 граница проходит в северо-западном направлении вдоль сельскохозяйственных угодий на протяжении 1820 м до точки 883 место пересечения границ Криничненского, Чернопольского и Богатовского сельских поселений Белогорского района, лесополосы и полевой дороги.

От точки 883 граница проходит в северном направлении вдоль сельскохозяйственных угодий на протяжении 1424 м до точки 912 место пересечения границы сафари-парка, лесополосы и полевой дороги.

От точки 912 граница проходит в северо-западном направлении вдоль полевой дороги на протяжении 928 м до точки 933 место пересечения автодороги г. Белогорск – с. Александровка, линии электропередачи, лесного массива и полевой дороги.

От точки 933 граница проходит в юго-западном направлении вдоль автодороги г. Белогорск – с. Александровка и линии электропередачи на протяжении 1180 м до точки 947 место пересечения лесополосы и полевой дороги.

От точки 947 граница проходит в северном направлении вдоль полевой дороги на протяжении 980 м до точки 950 место пересечения сельскохозяйственных угодий, лесного массива и полевой дороги.

От точки 950 граница проходит в западном направлении вдоль сельскохозяйственных угодий на протяжении 950 м до точки 951 место пересечения сельскохозяйственных угодий, лесного массива и полевой дороги.

От точки 951 граница проходит в северном направлении вдоль сельскохозяйственных угодий на протяжении 390 м до точки 952 место пересечения реки Сарысу, лесополосы и полевой дороги.

От точки 952 граница проходит в восточном направлении вдоль реки Сарысу на протяжении 5080 м до точки 1044 место пересечения границ Зеленогорского, Криничненского сельских поселений Белогорского района и городского поселения Белогорск, промзоны (теплицы), лесного массива и полевой дороги.

От точки 1044 граница проходит в восточном направлении вдоль реки Сарысу на протяжении 1040 м до точки 1055 место пересечения автодороги (35К-003), лесонасаждений и гравийной дороги.

От точки 1055 граница проходит в северном направлении вдоль автодороги (35К-003) на протяжении 271 м до точки 1061 место пересечения сельскохозяйственных угодий, лесополосы и гравийной дороги.

От точки 1061 граница проходит в юго-западном направлении вдоль сельскохозяйственных угодий, параллельно улице Чадыр-Кермен городского поселения Белогорск на протяжении 1270 м до точки 1087 место пересечения границ Криничненского, Чернопольского сельских поселений Белогорского

района и городского поселения Белогорск, жилого массива, лесного массива и полевой дороги.

От точки 1087 граница проходит в западном направлении вдоль жилого массива на протяжении 1561 м до точки 1110 место пересечения реки Сарысу, жилого массива, сельскохозяйственных угодий и полевой дороги.

От точки 1110 граница проходит в восточном направлении вдоль улицы Зеленогорская городского поселения Белогорск на протяжении 1570 м до точки 1145 место пересечения улицы Сабрие Эреджеповой и улицы Зеленогорская городского поселения Белогорск и линии электропередачи.

От точки 1145 граница проходит в западном направлении параллельно улице Сабрие Эреджеповой на протяжении 424 м до точки 1151 место пересечения линии электропередачи и гравийной дороги.

От точки 1151 граница проходит в северном направлении вдоль гравийной дороги и линии электропередачи на протяжении 810 м до точки 1174 место пересечения улицы Атчапар городского поселения Белогорск, лесополосы и гравийной дороги.

От точки 1174 граница проходит в северном направлении вдоль гравийной дороги на протяжении 567 м до точки 1.

От точки 1178 внутренняя граница проходит в восточном направлении вдоль реки Сарысу и параллельно улице Западный микрорайон на протяжении 280 м до точки 1188 место пересечения улицы Нижнегорской городского поселения Белогорск и линии электропередачи.

От точки 1188 внутренняя граница проходит в восточном направлении вдоль улицы Нижнегорская городского поселения Белогорск на протяжении 201 м до точки 1193 место пересечения улицы Нижнегорской и жилого массива.

От точки 1193 внутренняя граница проходит в западном направлении вдоль жилого массива и лесонасаждений на протяжении 678 м до точки 1209 место пересечения автомобильной трассы (35К-003), лесополосы и гравийной дороги.

От точки 1209 внутренняя граница проходит в северном направлении вдоль автомобильной трассы (35К-003) на протяжении 387 м до точки 1178.

## Ароматновское сельское поселение

Начальной точкой границы Ароматновского сельского поселения Белогорского района является точка 1, расположенная в месте пересечения автомобильной трассы "Таврида", сельскохозяйственных угодий, линии электропередачи, полевой дороги и лесополосы.

От точки 1 граница проходит в северо-восточном направлении вдоль трассы "Таврида" на протяжении 25 м до точки 3 место пересечения границ Крымскорозовского сельского поселения, Цветочненского сельского поселения и Ароматновского сельского поселения Белогорского района, линии электропередачи, сельскохозяйственных угодий, полевой дороги и лесополосы.

От точки 3 граница проходит в восточном направлении вдоль трассы "Таврида" на протяжении 1709 м до точки 13 место пересечения реки Бурульча, линии электропередачи, лесополосы и полевой дороги.

От точки 13 граница проходит в восточном направлении вдоль трассы "Таврида" на протяжении 1155 м до точки 20 место пересечения сельскохозяйственных угодий, линии электропередачи, лесополосы и полевой дороги.

От точки 20 граница проходит в северном направлении вдоль полевой дороги на протяжении 2660 м до точки 45 место пересечения лесополосы и полевой дороги.

От точки 45 граница проходит в восточном направлении вдоль полевой дороги на протяжении 780 м до точки 51 место пересечения границ Цветочненского сельского поселения, Русаковского сельского поселения и Ароматновского сельского поселения Белогорского района, сельскохозяйственных угодий и полевой дороги.

От точки 51 граница проходит в юго-восточном направлении вдоль сельскохозяйственных угодий и полевой дороги на протяжении 2234 м до точки 64 место пересечения границ Русаковского сельского поселения, Зеленогорского сельского поселения, Ароматновского сельского поселения Белогорского района, сельскохозяйственных угодий, лесополосы и полевой дороги.

От точки 64 граница проходит в южном направлении вдоль сельскохозяйственных угодий на протяжении 1374 м до точки 91 место пересечения полевой дороги и лесополосы.

От точки 91 граница проходит в южном направлении, пересекая автомобильную трассу "Таврида", вдоль полевой дороги на протяжении 3276 м до точки 130 место пересечения урочища Старый Табор, лесного массива, лесополосы и полевой дороги.

От точки 130 граница проходит в южном направлении вдоль полевой дороги и лесополосы на протяжении 533 м до точки 141 место пересечения линии электропередачи, лесополосы и полевой дороги.

От точки 141 граница проходит в южном направлении вдоль оросительного канала и полевой дороги на протяжении 1850 м до точки 150 место пересечения автодороги с. Межгорье – трасса "Таврида", сельскохозяйственных угодий, линии электропередачи и лесного массива.

От точки 150 граница проходит в юго-западном направлении вдоль полевой дороги и оросительного канала на протяжении 1481 м до точки 171 место пересечения автодороги с. Межгорье – трасса "Таврида", линии электропередачи, лесополосы и полевой дороги.

От точки 171 граница проходит в западном направлении вдоль лесополосы и полевой дороги на протяжении 1119 м до точки 182 место пересечения реки Бурульча, линии электропередачи, сельскохозяйственных угодий, лесополосы и полевой дороги.

От точки 182 граница проходит в южном направлении вдоль реки Бурульча и полевой дороги на протяжении 2419 м до точки 231 место пересечения линии электропередачи, лесополосы и полевой дороги.

От точки 231 граница проходит в южном направлении вдоль полевой дороги и лесного массива на протяжении 3421 м до точки 267 место пересечения села Овражки, сельскохозяйственных угодий и полевой дороги.

От точки 267 граница проходит в западном направлении вдоль сельскохозяйственных угодий на протяжении 1144 м до точки 277 место пересечения ур. Охотничье, лесного массива, сельскохозяйственных угодий и полевой дороги.

От точки 277 граница проходит в южном направлении вдоль полевой дороги на протяжении 14040 м до точки 370 место пересечения границ Зеленогорского сельского поселения, Ароматновского сельского поселения Белогорского района и Добровского сельского поселения Симферопольского района, лесополосы и полевой дороги.

От точки 370 граница проходит в западном направлении вдоль полевой дороги на протяжении 7890 м до точки 393 место пересечения границ Зуйского сельского поселения, Ароматновского сельского поселения Белогорского района и Добровского сельского поселения Симферопольского района, лесополосы и полевой дороги.

От точки 393 граница проходит в северном направлении вдоль лесного массива и полевой дороги на протяжении 10390 м до точки 435 место пересечения Балановского водохранилища, лесополосы и полевой дороги.

От точки 435 граница проходит в восточном направлении вдоль полевой дороги на протяжении 2740 м до точки 458 место пересечения реки Зуя, линии электропередачи, сельскохозяйственных угодий и лесного массива.

От точки 458 граница проходит в северном направлении вдоль полевой дороги и линии электропередачи на протяжении 1552 м до точки 473 место пересечения границ Крымскорозовского сельского поселения, Зуйского сельского поселения и Ароматновского сельского поселения Белогорского района, реки Зуя, лесного массива и полевой дороги.

От точки 473 граница проходит в северном направлении вдоль полевой дороги и лесополосы на протяжении 474 м до точки 481 место пересечения

автодороги с. Красногорье – с. Вишневое, сельскохозяйственных угодий, лесного массива и полевой дороги.

От точки 481 граница проходит в восточном направлении вдоль автодороги с. Красногорье – с. Вишневое на протяжении 455 м до точки 489 место пересечения автодороги с. Красногорье – с. Вишневое лесополосы и полевой дороги.

От точки 489 граница проходит в восточном направлении вдоль лесополосы на протяжении 764 м до точки 507 место пересечения лесополосы и полевой дороги.

От точки 507 граница проходит в северном направлении вдоль садовых участков и полевой дороги на протяжении 379 м до точки 511 место пересечения лесополосы и полевой дороги.

От точки 511 граница проходит в западном направлении вдоль лесополосы и полевой дороги на протяжении 232 м до точки 514 место пересечения линии электропередачи, полевой дороги и лесополосы.

От точки 514 граница проходит в северо-западном направлении вдоль сельскохозяйственных угодий и полевой дороги на протяжении 946 м до точки 525 место пересечения полевой дороги и лесополосы.

От точки 525 граница проходит в восточном направлении вдоль лесного массива на протяжении 269 м до точки 530 место пересечения лесного массива и полевой дороги.

От точки 530 граница проходит в северном направлении вдоль полевой дороги на протяжении 418 м до точки 536 место пересечения лесополосы и полевой дороги.

От точки 536 граница проходит в юго-восточном направлении вдоль лесополосы и полевой дороги на протяжении 725 м до точки 540 место пересечения лесополосы и полевой дороги.

От точки 540 граница проходит в северном направлении полевой дороги на протяжении 686 м до точки 543 место пересечения сельскохозяйственных угодий и полевой дороги.

От точки 543 граница проходит в восточном направлении вдоль полевой дороги на протяжении 1950 м до точки 558 пересечения сельскохозяйственных угодий, полевой дороги и лесополосы.

От точки 558 граница проходит в северном направлении вдоль сельскохозяйственных угодий и линии электропередачи на протяжении 967 м до точки 559 место пересечения сельскохозяйственных угодий, полевой дороги и лесополосы.

От точки 559 граница проходит в восточном направлении вдоль линии электропередачи на протяжении 585 м до точки 565 место пересечения автомобильной дороги с. Ароматное – с. Цветочное, линии электропередачи и полевой дороги.

От точки 565 граница проходит в северном направлении вдоль линии электропередачи и полевой дороги на протяжении 1940 м до точки 1.

## Богатовское сельское поселение

Начальной точкой границы Богатовского сельского поселения Белогорского района является точка 1, расположенная в месте пересечения границ Мичуринского сельского поселения, Чернопольского сельского поселения и Богатовского сельского поселения Белогорского района, сельскохозяйственных угодий, полевой дороги и лесополосы.

От точки 1 граница проходит в северо-восточном направлении вдоль сельскохозяйственных угодий и полевой дороги на протяжении 2420 м до точки 11 место пересечения сельскохозяйственных угодий, полевой дороги и лесополосы.

От точки 11 граница проходит в южном направлении вдоль сельскохозяйственных угодий и полевой дороги на протяжении 1360 м до точки 15 место пересечения лесополосы и полевой дороги.

От точки 15 граница проходит в восточном направлении вдоль лесополосы и полевой дороги на протяжении 1360 м до точки 19 место пересечения автодороги с. Лечебное – с. Богатое, сельскохозяйственных угодий, лесополосы и полевой дороги.

От точки 19 граница проходит в восточном направлении вдоль полевой дороги на протяжении 142 м до точки 22 место пересечения реки Малая Карасевка, лесополосы и полевой дороги.

От точки 22 граница проходит в восточном направлении вдоль полевой дороги на протяжении 642 м до точки 26 место пересечения сельскохозяйственных угодий и полевой дороги.

От точки 26 граница проходит в северо-западном направлении вдоль сельскохозяйственных угодий и полевой дороги на протяжении 1020 м до точки 35 место пересечения сельскохозяйственных угодий, лесополосы и полевой дороги.

От точки 35 граница проходит в восточном направлении вдоль сельскохозяйственных угодий на протяжении 2919 м до точки 82 место пересечения полевой дороги и лесополосы.

От точки 82 граница проходит в северном направлении вдоль лесного массива на протяжении 1017 м до точки 84 место пересечения границ Мичуринского сельского поселения, Муромского сельского поселения и Богатовского сельского поселения Белогорского района, лесного массива, полевой дороги.

От точки 84 граница проходит в восточном направлении вдоль лесного массива на протяжении 2950 м до точки 85 место пересечения юго-западной границы села Сенное, лесополосы и полевой дороги.

От точки 85 граница проходит в южном направлении вдоль лесного массива и полевой дороги на протяжении 2010 м до точки 108 место пересечения границ Муромского сельского поселения, Земляничненского сельского поселения и Богатовского сельского поселения Белогорского района, южной границы села Дивное, сельскохозяйственных угодий и лесного массива.



От точки 108 граница проходит в южном направлении вдоль лесного массива на протяжении 3460 м до точки 112 место пересечения лесополосы и полевой дороги.

От точки 112 граница проходит в западном направлении вдоль лесополосы на протяжении 940 м до точки 113 место пересечения лесополосы и полевой дороги.

От точки 113 граница проходит в южном направлении вдоль реки Бурульча и полевой дороги на протяжении 1090 м до точки 114 место пересечения лесополосы и полевой дороги.

От точки 114 граница проходит в западном направлении вдоль полевой дороги и лесного массива на протяжении 2480 м до точки 133 место пересечения автодороги с. Богатое – с. Родники, линии электропередачи, сельскохозяйственных угодий и полевой дороги.

От точки 133 граница проходит в западном направлении вдоль лесополосы на протяжении 4369 м до точки 207 место пересечения южной границы села Горлинка, лесного массива и полевой дороги.

От точки 207 граница проходит в южном направлении вдоль полевой дороги на протяжении 651 м до точки 219 место пересечения Горлинского водохранилища, лесополосы и полевой дороги.

От точки 219 граница проходит в западном направлении вдоль полевой дороги на протяжении 5341 м до точки 272 место пересечения лесного массива и полевой дороги.

От точки 272 граница проходит в восточном направлении вдоль лесного массива на протяжении 1030 м до точки 273 место пересечения лесного массива и полевой дороги.

От точки 273 граница проходит в южном направлении вдоль лесного массива на протяжении 8400 м до точки 276 место пересечения границ муниципального округа Судак Республики Крым, Земляничненского сельского поселения и Богатовского сельского поселения Белогорского района и лесного массива.

От точки 276 граница проходит в юго-западном направлении вдоль лесного массива на протяжении 2200 м до точки 290 место пересечения границ муниципального округа Алушта, муниципального округа Судак и Богатовского сельского поселения Белогорского района и лесного массива.

От точки 290 граница проходит в северном направлении вдоль полевой дороги и лесополосы на протяжении 5450 м до точки 294 место пересечения границ Криничненского сельского поселения Белогорского района, муниципального округа Алушта и Богатовского сельского поселения Белогорского района, лесного массива.

От точки 294 граница проходит в северном направлении по лесному массиву на протяжении 13600 м до точки 365 место пересечения границ Криничненского сельского поселения, Чернопольского сельского поселения и Богатовского сельского поселения Белогорского района, лесного массива и полевой дороги.

От точки 365 граница проходит в восточном направлении по лесному массиву на протяжении 22190 м до точки 1.

## Васильевское сельское поселение

Начальной точкой границы Васильевского сельского поселения Белогорского района является точка 1, расположенная в месте пересечения сельскохозяйственных угодий, полевой дороги и лесополосы.

От точки 1 граница проходит в восточном направлении вдоль сельскохозяйственных угодий и полевой дороги на протяжении 1066 м до точки 5 место пересечения сельскохозяйственных угодий, полевой дороги и лесополосы.

От точки 5 граница проходит в северо-восточном направлении вдоль сельскохозяйственных угодий и полевой дороги на протяжении 792 м до точки 14 место пересечения лесополосы и полевой дороги.

От точки 14 граница проходит в восточном направлении вдоль лесополосы и полевой дороги на протяжении 1860 м до точки 27 место пересечения сельскохозяйственных угодий, лесополосы и полевой дороги.

От точки 27 граница проходит в восточном направлении вдоль полевой дороги на протяжении 900 м до точки 32 место пересечения лесополосы и полевой дороги.

От точки 32 граница проходит в восточном направлении вдоль полевой дороги на протяжении 2395 м до точки 44 место пересечения границ Прудовского сельского поселения, Васильевского сельского поселения Белогорского района и Красногвардейского сельского поселения Советского района, сельскохозяйственных угодий и полевой дороги.

От точки 44 граница проходит в северо-западном направлении вдоль сельскохозяйственных угодий и полевой дороги на протяжении 6960 м до точки 77 место пересечения сельскохозяйственных угодий, виноградников, лесополосы и полевой дороги.

От точки 77 граница проходит в восточном направлении вдоль сельскохозяйственных угодий на протяжении 1580 м до точки 82 место пересечения границ Муромского сельского поселения, Васильевского сельского поселения Белогорского района и Красногвардейского сельского поселения Советского района, полевой дороги и лесополосы.

От точки 82 граница проходит в северном направлении вдоль лесного массива на протяжении 7630 м до точки 115 место пересечения автодороги с. Муромское – с. Пролом, линии электропередачи, лесного массива, полевой дороги.

От точки 115 граница проходит в южном направлении вдоль лесополосы и полевой дороги на протяжении 700 м до точки 121 место пересечения лесополосы и полевой дороги.

От точки 121 граница проходит в западном направлении вдоль лесного массива и полевой дороги на протяжении 370 м до точки 126 место пересечения лесополосы и полевой дороги.

От точки 126 граница проходит в южном направлении вдоль лесного массива на протяжении 830 м до точки 130 место пересечения лесополосы и полевой дороги.

От точки 130 граница проходит в южном направлении по лесному массиву на протяжении 1650 м до точки 134 место пересечения границ Муромского сельского поселения, Мичуринского сельского поселения и Васильевского сельского поселения Белогорского района, лесополосы и полевой дороги.

От точки 134 граница проходит в западном направлении по лесному массиву на протяжении 7360 м до точки 145 место пересечения реки Малая Карасевка, лесополосы и полевой дороги.

От точки 145 граница проходит в западном направлении вдоль полевой дороги и лесного массива на протяжении 3100 м до точки 168 место пересечения автодороги с. Пролом – г. Белогорск, линии электропередачи, сельскохозяйственных угодий и полевой дороги.

От точки 168 граница проходит в западном направлении вдоль полевой дороги на протяжении 2152 м до точки 200 место пересечения границ Вишенского сельского поселения, Мичуринского сельского поселения и Васильевского сельского поселения Белогорского района, урочища Поле Казанташ, сельскохозяйственных угодий и полевой дороги.

От точки 200 граница проходит в юго-западном направлении вдоль сельскохозяйственных угодий на протяжении 2950 м до точки 223 место пересечения лесополосы и полевой дороги.

От точки 223 граница проходит в северо-восточном направлении вдоль полевой дороги и лесополосы на протяжении 1810 м до точки 239 место пересечения лесного массива и полевой дороги.

От точки 239 граница проходит в северо-западном направлении вдоль лесополосы и полевой дороги на протяжении 3170 м до точки 253 место пересечения границ Вишенского сельского поселения, Зыбинского сельского поселения и Васильевского сельского поселения Белогорского района, сельскохозяйственных угодий и полевой дороги.

От точки 253 граница проходит в северном направлении вдоль лесополосы и полевой дороги на протяжении 2010 м до точки 255 место пересечения границ Зыбинского сельского поселения, Васильевского сельского поселения Белогорского района и Прудовского сельского поселения Советского района, линии электропередачи, сельскохозяйственных угодий и полевой дороги.

От точки 255 граница проходит в восточном направлении вдоль лесного массива на протяжении 2080 м до точки 256 место пересечения сельскохозяйственных угодий и полевой дороги.

От точки 256 граница проходит в северном направлении вдоль полевой дороги и лесополосы на протяжении 2100 м до точки 1.

## Вишенское сельское поселение

Начальной точкой границы Вишенского сельского поселения Белогорского района является точка 1, расположенная в месте пересечения сельскохозяйственных угодий, полевой дороги и лесополосы.

От точки 1 граница проходит в восточном направлении вдоль сельскохозяйственных угодий и полевой дороги на протяжении 2284 м до точки 18 место пересечения сельскохозяйственных угодий, полевой дороги и лесополосы.

От точки 18 граница проходит в северо-восточном направлении вдоль сельскохозяйственных угодий и полевой дороги на протяжении 3910 м до точки 36 место пересечения границ Русаковского сельского поселения, Зыбинского сельского поселения и Вишенского сельского поселения Белогорского района, лесополосы и полевой дороги.

От точки 36 граница проходит в восточном направлении вдоль лесополосы и полевой дороги на протяжении 3180 м до точки 42 место пересечения автомобильной дороги с. Вишенное – с. Мельники, реки Карасевка, линии электропередачи, сельскохозяйственных угодий, лесополосы и полевой дороги.

От точки 42 граница проходит в южном направлении вдоль автомобильной дороги с. Вишенное – с. Мельники на протяжении 239 м до точки 48 место пересечения автомобильной дороги с. Вишенное – с. Мельники, реки Карасевка, лесополосы и полевой дороги.

От точки 48 граница проходит в восточном направлении вдоль полевой дороги на протяжении 796 м до точки 53 место пересечения сельскохозяйственных угодий и полевой дороги.

От точки 53 граница проходит в северо-восточном направлении вдоль сельскохозяйственных угодий и полевой дороги на протяжении 460 м до точки 59 место пересечения сельскохозяйственных угодий, лесополосы и полевой дороги.

От точки 59 граница проходит в восточном направлении вдоль сельскохозяйственных угодий на протяжении 3750 м до точки 65 место пересечения границ Зыбинского сельского поселения, Васильевского сельского поселения и Вишенского сельского поселения Белогорского района, полевой дороги и лесополосы.

От точки 65 граница проходит в южном направлении вдоль лесополосы на протяжении 3170 м до точки 79 место пересечения лесополосы и полевой дороги.

От точки 79 граница проходит в южном направлении вдоль сельскохозяйственных угодий и полевой дороги на протяжении 1807 м до точки 95 место пересечения лесополосы и полевой дороги.

От точки 95 граница проходит в южном направлении вдоль сельскохозяйственных угодий и полевой дороги на протяжении 2950 м до точки 118 место пересечения границ Васильевского сельского поселения,

Мичуринского сельского поселения и Вишенского сельского поселения Белогорского района, лесополосы и полевой дороги.

От точки 118 граница проходит в юго-западном направлении вдоль сельскохозяйственных угодий на протяжении 153 м до точки 121 место пересечения автодороги с. Пролом и с. Белая Скала, лесополосы и линии электропередачи.

От точки 121 граница проходит в юго-западном направлении вдоль сельскохозяйственных угодий на протяжении 2461 м до точки 147 место пересечения лесополосы и полевой дороги.

От точки 147 граница проходит в западном направлении вдоль сельскохозяйственных угодий на протяжении 850 м до точки 154 место пересечения границ Криничненского сельского поселения, Мичуринского сельского поселения и Вишенского сельского поселения Белогорского района Республики Крым, линии электропередачи, лесополосы и полевой дороги.

От точки 154 граница проходит в западном направлении вдоль полевой дороги и лесного массива на протяжении 428 м до точки 161 место пересечения реки Карасевка, юго-восточной части села Белая Скала, сельскохозяйственных угодий и полевой дороги.

От точки 161 граница проходит в западном направлении вдоль южной границы села Белая Скала на протяжении 710 м до точки 171 место пересечения автодороги с. Белая Скала – с. Яблочное, сельскохозяйственных угодий, лесополосы и полевой дороги.

От точки 171 граница проходит в южном направлении вдоль автодороги с. Белая Скала – с. Яблочное на протяжении 1629 м до точки 187 место пересечения лесополосы и полевой дороги.

От точки 187 граница проходит в западном направлении вдоль промышленных объектов на протяжении 472 м до точки 201 место пересечения автодороги г. Белогорск – с. Яблочное, лесополосы и линии электропередачи.

От точки 201 граница проходит в юго-западном направлении вдоль лесополосы и автодороги г. Белогорск – с. Яблочное на протяжении 1278 м до точки 218 место пересечения границ городского поселения Белогорск Белогорского района, Криничненского сельского поселения и Вишенского сельского поселения Белогорского района, границ кладбища, сельскохозяйственных угодий и полевой дороги.

От точки 218 граница проходит в западном направлении вдоль границ кладбища и полевой дороги на протяжении 1120 м до точки 230 место пересечения автодороги г. Белогорск – с. Яблочное, линии электропередачи, сельскохозяйственных угодий и полевой дороги.

От точки 230 граница проходит в западном направлении вдоль автодороги г. Белогорск – с. Яблочное на протяжении 725 м до точки 241 место пересечения промзоны городского поселения Белогорск Белогорского района, линии электропередачи и полевой дороги.

От точки 241 граница проходит в северо-западном направлении вдоль границы промзоны городского поселения Белогорск Белогорского района на протяжении 983 м до точки 255 место пересечения улицы Мартынова городского поселения Белогорск Белогорского района и границы промзоны.

От точки 255 граница проходит в западном направлении вдоль улицы Мартынова городского поселения Белогорск Белогорского района на протяжении 1070 м до точки 262 место пересечения границ Зеленогорского сельского поселения, городского поселения Белогорск и Вишенского сельского поселения Белогорского района, сельскохозяйственных угодий, лесополосы и полевой дороги.

От точки 262 граница проходит в северном направлении вдоль полевой дороги, пересекая трассу "Таврида", на протяжении 162 м до точки 269 место пересечения сельскохозяйственных угодий и полевой дороги.

От точки 269 граница проходит в западном направлении вдоль сельскохозяйственных угодий и полевой дороги на протяжении 2190 м до точки 281 место пересечения границ Зеленогорского сельского поселения, Русаковского сельского поселения и Вишенского сельского поселения Белогорского района, автодороги Холодная Гора – г. Белогорск, линии электропередачи, сельскохозяйственных угодий и полевой дороги.

От точки 281 граница проходит в северном направлении через лесной массив на протяжении 3050 м до точки 298 место пересечения сельскохозяйственных угодий и полевой дороги.

От точки 298 граница проходит в северном направлении вдоль сельскохозяйственных угодий и полевой дороги на протяжении 8350 м до точки 1.

### Зеленогорское сельское поселение

Начальной точкой границы Зеленогорского сельского поселения является точка 14, расположенная в месте пересечения границ Русаковского сельского поселения, Ароматновского сельского поселения и Зеленогорского сельского поселения Белогорского района, сельскохозяйственных угодий, полевой дороги и лесополосы.

От точки 14 граница проходит в восточном направлении вдоль сельскохозяйственных угодий на протяжении 730 м до точки 18 место пересечения автомобильной дороги Зеленогорское – Русаковка, сельскохозяйственных угодий, полевой дороги и лесополосы.

От точки 18 граница проходит в восточном направлении вдоль сельскохозяйственных угодий и полевой дороги на протяжении 2460 м до точки 37 место пересечения лесного массива и полевой дороги.

От точки 37 граница проходит в северо-восточном направлении вдоль лесного массива и полевой дороги на протяжении 3350 м до точки 73 место пересечения границ Русаковского сельского поселения, Вишенского сельского поселения и Зеленогорского сельского поселения Белогорского района, сельскохозяйственных угодий, лесного массива и полевой дороги.

От точки 73 граница проходит в восточном направлении вдоль лесного массива и полевой дороги на протяжении 25 м до точки 74 место пересечения автодороги, линии электропередачи, лесополосы и полевой дороги.

От точки 74 граница проходит в восточном направлении вдоль полевой дороги и лесополосы на протяжении 2170 м до точки 85 место пересечения сельскохозяйственных угодий и полевой дороги.

От точки 85 граница проходит в южном направлении вдоль сельскохозяйственных угодий и полевой дороги на протяжении 163 м до точки 92 место пересечения Вишенского сельского поселения Белогорского района, городского поселения Белогорск и Зеленогорского сельского поселения Белогорского района, сельскохозяйственных угодий, лесополосы и полевой дороги.

От точки 92 граница проходит в южном направлении вдоль микрорайона Западный городского поселения Белогорск на протяжении 570 м до точки 96 место пересечения линии электропередачи, улицы Атчапар городского поселения Белогорск, лесополосы и полевой дороги.

От точки 96 граница проходит в южном направлении вдоль полевой дороги и линии электропередачи на протяжении 820 м до точки 119 место пересечения улицы Сабрие Эреджеповой городского поселения Белогорск, лесополосы и полевой дороги.

От точки 119 граница проходит в восточном направлении параллельно улице Сабрие Эреджеповой городского поселения Белогорск на протяжении 424 м до точки 126 место пересечения улицы Зеленогорской и улицы Сабрие Эреджеповой городского поселения Белогорск, лесополосы и грунтовой дороги.



От точки 126 граница проходит в юго-западном направлении вдоль улицы Зеленогорская городского поселения Белогорск на протяжении 1570 м до точки 164 место пересечения реки Сарысу, полевой дороги, сельскохозяйственных угодий и лесного массива.

От точки 164 граница проходит в восточном направлении вдоль сельскохозяйственных угодий на протяжении 1560 м до точки 183 место пересечения границ Криничненского сельского поселения Белогорского района, городского поселения Белогорск и Зеленогорского сельского поселения Белогорского района, сельскохозяйственных угодий, лесополосы и полевой дороги.

От точки 183 граница проходит в южном направлении вдоль промзоны (теплицы) на протяжении 360 м до точки 189 место пересечения границ Криничненского сельского поселения Белогорского района, городского поселения Белогорск и Зеленогорского сельского поселения Белогорского района, реки Сарысу, лесополосы и полевой дороги.

От точки 189 граница проходит в юго-западном направлении вдоль реки Сарысу и полевой дороги на протяжении 5490 м до точки 282 место пересечения сельскохозяйственных угодий, лесополосы и полевой дороги.

От точки 282 граница проходит в восточном направлении вдоль сельскохозяйственных угодий на протяжении 950 м до точки 283 место пересечения сельскохозяйственных угодий и полевой дороги.

От точки 283 граница проходит в восточном направлении вдоль лесного массива на протяжении 980 м до точки 286 место пересечения автодороги с. Александровка – г. Белогорск, линии электропередачи, лесополосы и полевой дороги.

От точки 286 граница проходит в северо-восточном направлении вдоль автодороги с. Александровка – г. Белогорск и линии электропередачи на протяжении 1180 м до точки 300 место пересечения линии электропередачи, лесополосы и полевой дороги.

От точки 300 граница проходит в юго-восточном направлении вдоль полевой дороги и линии электропередачи на протяжении 952 м до точки 324 место границы промзоны (развлекательный парк), линии электропередачи, лесополосы и полевой дороги.

От точки 324 граница проходит в южном направлении вдоль сельскохозяйственных угодий на протяжении 1405 м до точки 350 место пересечения границ городского поселения Белогорск, Криничненского сельского поселения и Зеленогорского сельского поселения Белогорского района, виноградников, лесного массива и полевой дороги.

От точки 350 граница проходит в юго-восточном направлении вдоль виноградников и сельскохозяйственных угодий на протяжении 1700 м до точки 366 место пересечения линии электропередачи и лесного массива.

От точки 366 граница проходит в южном направлении вдоль сельскохозяйственных угодий и полевой дороги на протяжении 5610 м до точки 405 место пересечения лесного массива и полевой дороги.

От точки 405 граница проходит в южном направлении вдоль полевой дороги и лесополосы на протяжении 6590 м до точки 473 место пересечения лесного массива и полевой дороги.

От точки 473 граница проходит в южном направлении вдоль лесного массива на протяжении 16100 м до точки 593 место пересечения границ муниципального округа Алушта, Криничненского сельского поселения и Зеленогорского сельского поселения Белогорского района, лесного массива и полевой дороги.

От точки 593 граница проходит в восточном направлении вдоль лесного массива на протяжении 13830 м до точки 611 место пересечения границ муниципального округа Алушта, Добровского сельского поселения Симферопольского района и Зеленогорского сельского поселения Белогорского района, лесного массива и полевой дороги.

От точки 611 граница проходит в северном направлении вдоль лесного массива на протяжении 2690 м до точки 615 место пересечения реки, лесного массива и полевой дороги.

От точки 615 граница проходит в западном направлении вдоль лесного массива на протяжении 2200 м до точки 617 место пересечения границ Добровского сельского поселения Симферопольского района, Ароматновского сельского поселения и Зеленогорского сельского поселения Белогорского района, лесного массива и полевой дороги.

От точки 617 граница проходит в северном направлении вдоль улицы Запрудная на протяжении 15500 м до точки 725 место пересечения западной границы села Овражки, сельскохозяйственных угодий, лесного массива и полевой дороги.

От точки 725 граница проходит в северном направлении вдоль сельскохозяйственных угодий на протяжении 4120 м до точки 776 место пересечения реки Бурульча, лесополосы и полевой дороги.

От точки 776 граница проходит в северном направлении вдоль реки Бурульча и сельскохозяйственных угодий на протяжении 1410 м до точки 805 место пересечения лесного массива и полевой дороги.

От точки 805 граница проходит в восточном направлении вдоль полевой дороги на протяжении 1140 м до точки 818 место пересечения автодороги с. Пасечное – с. Ароматное, линии электропередачи, лесополосы и полевой дороги.

От точки 818 граница проходит в северо-восточном направлении вдоль автодороги с. Пасечное – с. Ароматное на протяжении 1460 м до точки 837 место пересечения линии электропередачи, лесополосы и полевой дороги.

От точки 837 граница проходит в восточном направлении вдоль сельхозугодий и линии электропередачи на протяжении 1889 м до точки 846 место пересечения лесополосы и полевой дороги.

От точки 846 граница проходит в северном направлении вдоль лесополосы и полевой дороги на протяжении 3778 м до точки 894 место пересечения автодороги с. Цветочное – г. Белогорск, линии электропередачи, лесополосы и полевой дороги.

От точки 894 граница проходит в северном направлении вдоль лесополосы и полевой дороги на протяжении 1429 м до точки 14.

## Земляничненское сельское поселение

Начальной точкой границы Земляничненского сельского поселения Белогорского района является точка 1, расположенная в месте пересечения лесного массива и полевой дороги.

От точки 1 граница проходит в юго-восточном направлении по лесному массиву на протяжении 799 м до точки 18 место пересечения лесного массива и полевой дороги.

От точки 18 граница проходит в северо-восточном направлении по лесному массиву на протяжении 7100 м до точки 35 место пересечения сельскохозяйственных угодий, лесополосы и полевой дороги.

От точки 35 граница проходит в юго-восточном направлении вдоль лесного массива и полевой дороги на протяжении 1590 м до точки 64 место пересечения лесного массива и полевой дороги.

От точки 64 граница проходит в северо-восточном направлении вдоль лесного массива и полевой дороги на протяжении 1301 м до точки 78 место пересечения автомобильной дороги с. Русское – с. Родники, линии электропередачи, лесополосы и полевой дороги.

От точки 78 граница проходит в восточном направлении вдоль полевой дороги и лесного массива на протяжении 2499 м до точки 98 место пересечения лесного массива и полевой дороги.

От точки 98 граница проходит в северном направлении по лесному массиву на протяжении 1090 м до точки 99 место пересечения лесного массива и полевой дороги.

От точки 99 граница проходит в восточном направлении по лесному массиву на протяжении 1090 м до точки 100 место пересечения лесного массива и полевой дороги.

От точки 100 граница проходит в северном направлении по лесному массиву на протяжении 3460 м до точки 104 место пересечения границ Богатовского сельского поселения, Муромского сельского поселения и Земляничненского сельского поселения Белогорского района лесополосы и полевой дороги.

От точки 104 граница проходит в юго-восточном направлении вдоль сельскохозяйственных угодий и полевой дороги на протяжении 1223 м до точки 126 место пересечения лесного массива и полевой дороги.

От точки 126 граница проходит в северо-восточном направлении вдоль сельскохозяйственных угодий и полевой дороги на протяжении 1457 м до точки 140 место пересечения границ Муромского сельского поселения, Курского сельского поселения и Земляничненского сельского поселения Белогорского района, лесополосы и полевой дороги.

От точки 140 граница проходит в юго-западном направлении вдоль сельскохозяйственных угодий на протяжении 867 м до точки 143 место пересечения сельскохозяйственных угодий и лесного массива.

От точки 143 граница проходит в южном направлении вдоль сельскохозяйственных угодий и лесного массива на протяжении 4420 м

до точки 155 место пересечения автодороги с. Радостное – с. Тополевка, лесополосы, линии электропередачи и полевой дороги.

От точки 155 граница проходит в западном направлении вдоль автодороги с. Радостное – с. Тополевка на протяжении 233 м до точки 159 место пересечения линии электропередачи, лесополосы и полевой дороги.

От точки 159 граница проходит в юго-восточном направлении вдоль полевой дороги и садовых участков на протяжении 1119 м до точки 185 место пересечения автодороги с. Радостное – с. Тополевка, юго-восточной части села Тополевка, реки Индол, сельскохозяйственных угодий и полевой дороги.

От точки 185 граница проходит в северо-восточном направлении вдоль реки Индол на протяжении 1811 м до точки 216 место пересечения сельскохозяйственных угодий, лесополосы и полевой дороги.

От точки 216 граница проходит в северо-восточном направлении вдоль лесополосы на протяжении 782 м до точки 223 место пересечения лесополосы и полевой дороги.

От точки 223 граница проходит в восточном направлении вдоль лесополосы и полевой дороги на протяжении 1064 м до точки 246 место пересечения лесополосы и полевой дороги.

От точки 246 граница проходит в южном направлении вдоль лесополосы и полевой дороги на протяжении 894 м до точки 254 место пересечения автодороги с. Тополевка – с. Грушевое, линии электропередачи, сельскохозяйственных угодий и полевой дороги.

От точки 254 граница проходит в южном направлении вдоль границ кладбища и полевой дороги на протяжении 811 м до точки 272 место пересечения границ Курского сельского поселения Белогорского района, муниципального округа Судак и Земляничненского сельского поселения Белогорского района, сельскохозяйственных угодий и полевой дороги.

От точки 272 граница проходит в южном направлении вдоль лесного массива на протяжении 1000 м до точки 278 место пересечения лесного массива и полевой дороги.

От точки 278 граница проходит в западном направлении вдоль лесного массива на протяжении 1750 м до точки 312 место пересечения границ южной части села Опытное и лесного массива.

От точки 312 граница проходит в западном направлении вдоль лесной границы на протяжении 2250 м до точки 328 место пересечения границ села Учебное, линии электропередачи, сельскохозяйственных угодий, лесного массива и полевой дороги.

От точки 328 граница проходит в южном направлении вдоль лесного массива на протяжении 6347 м до точки 338 место пересечения лесного массива и полевой дороги.

От точки 338 граница проходит в юго-западном направлении вдоль сельскохозяйственных угодий и лесного массива на протяжении 14390 м до точки 367 место пересечения границ муниципального округа Судак,

Богатовского и Земляничненского сельских поселений Белогорского района, сельскохозяйственных угодий и полевой дороги.

От точки 367 граница проходит в северном направлении через лесной массив на протяжении 8400 м до точки 370 место пересечения сельскохозяйственных угодий и полевой дороги.

От точки 370 граница проходит в западном направлении вдоль лесного массива и полевой дороги на протяжении 1030 м до точки 371 место пересечения лесного массива и полевой дороги.

От точки 371 граница проходит в северном направлении через лесной массив на протяжении 3470 м до точки 389 место пересечения Горлинского водохранилища, сельскохозяйственных угодий и полевой дороги.

От точки 389 граница проходит в северном направлении вдоль Горлинского водохранилища и полевой дороги на протяжении 8350 м до точки 1.

## Зуйское сельское поселение

Начальной точкой границы Зуйского сельского поселения Белогорского района является точка 1, расположенная в месте пересечения лесополосы, линии электропередачи и полевой дороги.

От точки 1 граница проходит в восточном направлении по лесополосе и полевой дороге на протяжении 2720 м до точки 15 место пересечения лесного массива и полевой дороги.

От точки 15 граница проходит в южном направлении вдоль лесополосы и полевой дороги на протяжении 2430 м до точки 32 место пересечения границ Цветочненского сельского поселения, Новожиловского сельского поселения и Зуйского сельского поселения Белогорского района, сельскохозяйственных угодий, лесополосы и полевой дороги.

От точки 32 граница проходит в западном направлении вдоль лесополосы и полевой дороги на протяжении 396 м до точки 37 место пересечения лесного массива и полевой дороги.

От точки 37 граница проходит в южном направлении вдоль лесополосы и полевой дороги на протяжении 3010 м до точки 78 место пересечения сельскохозяйственных угодий, лесополосы и полевой дороги.

От точки 78 граница проходит в восточном направлении вдоль полевой дороги и лесного массива на протяжении 1320 м до точки 89 место пересечения лесополосы и полевой дороги.

От точки 89 граница проходит в юго-восточном направлении по лесному массиву на протяжении 1280 м до точки 93 место пересечения сельскохозяйственных угодий и полевой дороги.

От точки 93 граница проходит в юго-восточном направлении вдоль сельскохозяйственных угодий на протяжении 1440 м до точки 98 место пересечения полевой дороги и сельскохозяйственных угодий.

От точки 98 граница проходит в южном направлении вдоль полевой дороги на протяжении 2070 м до точки 105 место пересечения балки Мантоная, лесополосы и полевой дороги.

От точки 105 граница проходит в южном направлении вдоль сельскохозяйственных угодий и полевой дороги на протяжении 373 м до точки 109 место пересечения границ Цветочненского сельского поселения, Крымскорозовского сельского поселения и Зуйского сельского поселения Белогорского района, лесополосы и полевой дороги.

От точки 109 граница проходит в южном направлении вдоль сельскохозяйственных угодий и полевой дороги на протяжении 2290 м до точки 118 место пересечения автодороги "Таврида", лесополосы и полевой дороги.

От точки 118 граница проходит в южном направлении вдоль дороги на протяжении 225 м до точки 126 место пересечения улицы Шоссейная поселка городского типа Зуя, линии электропередачи и лесополосы.

От точки 126 граница проходит в южном направлении вдоль восточной границы поселка городского типа Зуя, полевой дороги и лесополосы

на протяжении 1661 м до точки 143 место пересечения лесополосы, линии электропередачи и полевой дороги.

От точки 143 граница проходит в западном направлении вдоль полевой дороги на протяжении 1378 м до точки 164 место пересечения автодороги пгт Зуя – с. Вишневое, линии электропередачи, лесополосы и полевой дороги.

От точки 164 граница проходит в южном направлении вдоль автодороги пгт Зуя – с. Вишневое на протяжении 650 м до точки 172 место пересечения реки Зуя, линии электропередачи, сельскохозяйственных угодий и полевой дороги.

От точки 172 граница проходит в южном направлении вдоль реки Зуя и западной границы с. Вишневое на протяжении 1840 м до точки 217 место пересечения автодороги с. Вишневое – с. Баланово, сельскохозяйственных угодий, лесополосы и полевой дороги.

От точки 217 граница проходит в юго-западном направлении вдоль автодороги с. Вишневое – с. Баланово на протяжении 505 м до точки 224 место пересечения лесополосы и полевой дороги.

От точки 224 граница проходит в южном направлении вдоль лесополосы и полевой дороги на протяжении 1050 м до точки 231 место пересечения автодороги с. Вишневое – с. Баланово, лесополосы и полевой дороги.

От точки 231 граница проходит в южном направлении вдоль автодороги с. Вишневое – с. Баланово, лесополосы и полевой дороги на протяжении 644 м до точки 242 место пересечения автодороги с. Вишневое – с. Баланово, линии электропередачи, реки Зуя, сельскохозяйственных угодий и полевой дороги.

От точки 242 граница проходит в восточном направлении вдоль линии электропередачи и полевой дороги на протяжении 230 м до точки 245 место пересечения границ Крымскорозовского сельского поселения, Ароматновского сельского поселения и Зуйского сельского поселения Белогорского района, сельскохозяйственных угодий и полевой дороги.

От точки 245 граница проходит в восточном направлении вдоль лесного массива на протяжении 231 м до точки 247 место пересечения лесного массива и полевой дороги.

От точки 247 граница проходит в южном направлении вдоль сельскохозяйственных угодий на протяжении 410 м до точки 249 место пересечения полевой дороги и лесного массива.

От точки 249 граница проходит в юго-западном направлении вдоль лесной границы на протяжении 1990 м до точки 272 место пересечения водохранилища Баланово, реки Зуя, линии электропередачи, сельскохозяйственных угодий, лесного массива и полевой дороги.

От точки 272 граница проходит в южном направлении вдоль лесного массива и реки Зуя на протяжении 12170 м до точки 325 место пересечения границ Ароматновского сельского поселения, Зуйского сельского поселения Белогорского района и Добровского сельского поселения Симферопольского района, лесного массива и полевой дороги.



От точки 325 граница проходит в западном направлении вдоль сельскохозяйственных угодий и лесного массива на протяжении 11150 м до точки 367 место пересечения границ Добровского сельского поселения, Мазанского сельского поселения Симферопольского района и Зуйского сельского поселения Белогорского района, лесного массива и полевой дороги.

От точки 367 граница проходит в северном направлении через лесной массив на протяжении 3880 м до точки 418 место пересечения линии электропередачи, сельскохозяйственных угодий и полевой дороги.

От точки 418 граница проходит в северо-восточном направлении вдоль лесного массива и полевой дороги на протяжении 1710 м до точки 430 место пересечения реки Бештерек, линии электропередачи, лесного массива и полевой дороги.

От точки 430 граница проходит в северном направлении вдоль лесного массива и полевых дорог на протяжении 5760 м до точки 474 место пересечения линии электропередачи, сельскохозяйственных угодий и полевой дороги.

От точки 474 граница проходит в западном направлении вдоль полевой дороги на протяжении 460 м до точки 478 место пересечения сельскохозяйственных угодий и полевой дороги.

От точки 478 граница проходит в северном направлении вдоль лесополосы и полевой дороги на протяжении 3500 м до точки 496 место пересечения лесного массива и полевой дороги.

От точки 496 граница проходит в северном направлении через лесной массив на протяжении 670 м до точки 497 место пересечения садовых участков, сельскохозяйственных угодий и полевой дороги.

От точки 497 граница проходит в северном направлении вдоль садовых участков и полевой дороги на протяжении 1660 м до точки 504 место пересечения автодороги пгт Зуя – с. Донское, линии электропередачи, сельскохозяйственных угодий и полевой дороги.

От точки 504 граница проходит в северо-западном направлении вдоль лесного массива и полевой дороги на протяжении 1550 м до точки 520 место пересечения лесного массива и полевой дороги.

От точки 520 граница проходит в западном направлении вдоль лесного массива на протяжении 630 м до точки 521 место пересечения границ Донского сельского поселения, Мазанского сельского поселения Симферопольского района и Зуйского сельского поселения Белогорского района, сельскохозяйственных угодий и полевой дороги.

От точки 521 граница проходит в северном направлении вдоль полевой дороги на протяжении 720 м до точки 524 место пересечения сельскохозяйственных угодий и полевой дороги.

От точки 524 граница проходит в северо-восточном направлении вдоль лесополосы и полевой дороги на протяжении 740 м до точки 528 место пересечения сельскохозяйственных угодий и полевой дороги.

От точки 528 граница проходит в северном направлении вдоль лесополосы и полевой дороги на протяжении 2410 м до точки 533 место пересечения лесополосы и полевой дороги.

От точки 533 граница проходит в западном направлении вдоль полевой дороги на протяжении 880 м до точки 535 место пересечения балки Дубовая и полевой дороги.

От точки 535 граница проходит в северном направлении вдоль лесного массива, лесополосы и полевой дороги на протяжении 3410 м до точки 560 место пересечения сельскохозяйственных угодий и полевой дороги.

От точки 560 граница проходит в восточном направлении вдоль лесополосы и полевой дороги на протяжении 1100 м до точки 565 место пересечения сельскохозяйственных угодий и полевой дороги.

От точки 565 граница проходит в северо-западном направлении вдоль лесополосы и полевой дороги на протяжении 4920 м до точки 589 место пересечения границ Донского сельского поселения Симферопольского района, Новожиловского сельского поселения и Зуйского сельского поселения Белогорского района, линии электропередачи и полевой дороги.

От точки 589 граница проходит в восточном направлении вдоль лесного массива и полевой дороги на протяжении 553 м до точки 596 место пересечения автодорог с. Украинка – с. Новожиловка, сельскохозяйственных угодий и полевой дороги.

От точки 596 граница проходит в восточном направлении вдоль полевой дороги на протяжении 1590 м до точки 606 место пересечения сельскохозяйственных угодий и полевой дороги.

От точки 606 граница проходит в северо-западном направлении вдоль полевой дороги на протяжении 790 м до точки 607 место пересечения сельскохозяйственных угодий и полевой дороги.

От точки 607 граница проходит в северо-восточном направлении вдоль лесополосы и полевой дороги на протяжении 570 м до точки 609 место пересечения сельскохозяйственных угодий и полевой дороги.

От точки 609 граница проходит в северном направлении вдоль полевой дороги на протяжении 1540 м до точки 1.

## Зыбинское сельское поселение

Начальной точкой границы Зыбинского сельского поселения Белогорского района является точка 1, расположенная в месте пересечения лесополосы, линии электропередачи и полевой дороги.

От точки 1 граница проходит в восточном направлении по лесополосе и полевой дороге на протяжении 2080 м до точки 3 место пересечения границ Найденовского сельского поселения Красногвардейского района, Дрофинского сельского поселения Нижнегорского района и Зыбинского сельского поселения Белогорского района, сельскохозяйственных угодий и полевой дороги.

От точки 3 граница проходит в южном направлении вдоль лесополосы и полевой дороги на протяжении 620 м до точки 7 место пересечения сельскохозяйственных угодий, лесополосы и полевой дороги.

От точки 7 граница проходит в восточном направлении вдоль лесополосы и полевой дороги на протяжении 3930 м до точки 19 место пересечения лесополосы и полевой дороги.

От точки 19 граница проходит в северном направлении вдоль лесополосы и полевой дороги на протяжении 1180 м до точки 21 место пересечения сельскохозяйственных угодий, лесополосы и полевой дороги.

От точки 21 граница проходит в восточном направлении вдоль полевой дороги и лесного массива на протяжении 2600 м до точки 23 место пересечения границ Жемчужинского сельского поселения, Дрофинского сельского поселения Нижнегорского района и Зыбинского сельского поселения Белогорского района, автодороги с. Жемчужина – с. Пены, оросительного канала, лесополосы и полевой дороги.

От точки 23 граница проходит в южном направлении вдоль автодороги с. Жемчужина – с. Пены на протяжении 450 м до точки 27 место пересечения северо-западной границы села Пены, оросительного канала, виноградников, сельскохозяйственных угодий и полевой дороги.

От точки 27 граница проходит в южном направлении вдоль автодороги с. Пены – с. Зыбино и сельскохозяйственных угодий на протяжении 1590 м до точки 32 место пересечения северо-западной границы села Зыбино, промзоны села Зыбино, полевой дороги и сельскохозяйственных угодий.

От точки 32 граница проходит в восточном направлении вдоль промзоны села Зыбино на протяжении 520 м до точки 40 место пересечения виноградников, лесополосы и полевой дороги.

От точки 40 граница проходит в северо-восточном направлении вдоль сельскохозяйственных угодий и виноградников на протяжении 286 м до точки 46 место пересечения реки Бюк-Карасу, оросительного канала, лесополосы и полевой дороги.

От точки 46 граница проходит в восточном направлении вдоль оросительного канала и полевой дороги на протяжении 730 м до точки 51 место пересечения оросительного канала, виноградников, лесополосы и полевой дороги.

От точки 51 граница проходит в южном направлении вдоль оросительного канала на протяжении 470 м до точки 54 место пересечения улицы Киевской села Зыбино, оросительного канала, автодороги с. Зыбино – с. Пруды, линии электропередачи и лесополосы.

От точки 54 граница проходит в восточном направлении вдоль автодороги с. Зыбино – с. Пруды и лесополосы на протяжении 2040 м до точки 59 место пересечения границ Жемчужинского сельского поселения Нижнегорского района, Прудовского сельского поселения Советского района и Зыбинского сельского поселения Белогорского района, лесополосы, линии электропередачи и полевой дороги.

От точки 59 граница проходит в южном направлении вдоль линии электропередачи на протяжении 1370 м до точки 89 место пересечения линии электропередачи, лесополосы и полевой дороги.

От точки 89 граница проходит в западном направлении вдоль линии электропередачи на протяжении 620 м до точки 92 место пересечения линии электропередачи, сельскохозяйственных угодий и полевой дороги.

От точки 92 граница проходит в южном направлении вдоль линии электропередачи и полевой автодороги на протяжении 4050 м до точки 104 место пересечения границ Прудовского сельского поселения Советского района, Васильевского сельского поселения и Зыбинского сельского поселения Белогорского района, сельскохозяйственных угодий, линии электропередачи, лесополосы и полевой дороги.

От точки 104 граница проходит в южном направлении вдоль сельскохозяйственных угодий на протяжении 2010 м до точки 106 место пересечения границ Васильевского сельского поселения, Вишенского сельского поселения и Зыбинского сельского поселения Белогорского района, сельскохозяйственных угодий и полевой дороги.

От точки 106 граница проходит в западном направлении вдоль сельскохозяйственных угодий и полевой дороги, пересекая реку Бююк-Карасу, на протяжении 5010 м до точки 123 место пересечения автодороги с. Вишенное – с. Мельники, оросительного канала, лесополосы и полевой дороги.

От точки 123 граница проходит в северном направлении вдоль автодороги с. Вишенное – с. Мельники, лесополосы и полевой дороги на протяжении 228 м до точки 128 место пересечения автодороги с. Вишенное – с. Мельники, линии электропередачи, реки Бююк-Карасу, сельскохозяйственных угодий и полевой дороги.

От точки 128 граница проходит в северо-западном направлении вдоль полевой дороги на протяжении 1510 м до точки 131 место пересечения сельскохозяйственных угодий и полевой дороги.

От точки 131 граница проходит в северо-западном направлении вдоль сельскохозяйственных угодий на протяжении 3180 м до точки 135 место пересечения границ Русаковского сельского поселения, Вишенского сельского поселения и Зыбинского сельского поселения Белогорского района, сельскохозяйственных угодий и полевой дороги.

От точки 135 граница проходит в северо-западном направлении вдоль сельскохозяйственных угодий на протяжении 1740 м до точки 137 место пересечения границ Мельничного сельского поселения, Русаковского сельского поселения и Зыбинского сельского поселения Белогорского района, полевой дороги и лесополосы.

От точки 137 граница проходит в западном направлении вдоль сельскохозяйственных угодий на протяжении 1610 м до точки 139 место пересечения границ Найденовского сельского поселения Красногвардейского района, Мельничного сельского поселения Белогорского района и водохранилища Баланово, реки Зуя, линии электропередачи, сельскохозяйственных угодий, лесного массива и полевой дороги.

От точки 139 граница проходит в северном направлении вдоль сельскохозяйственных угодий на протяжении 6750 м до точки 1.

## Криничненское сельское поселение

Территория Криничненского сельского поселения Белогорского района состоит из трех контуров. Начальной точкой границы первого контура Криничненского сельского поселения является точка 1, расположенная на месте пересечения автодороги (35К-003), реки Сарысу и параллельно улице Микрорайон Западный городского поселения Белогорск.

От точки 1 граница проходит в восточном направлении вдоль реки Сарысу и параллельно улице Западный микрорайон на протяжении 480 м до точки 12 место пересечения улицы Нижнегорская городского поселения Белогорск и линии электропередачи.

От точки 12 граница проходит в восточном направлении вдоль улицы Нижнегорская городского поселения Белогорск на протяжении 175 м до точки 13 пересечение лесополосы и гравийной дороги.

От точки 13 граница проходит в западном направлении вдоль жилого массива и лесонасаждений на протяжении 610 м до точки 31 место пересечения автомобильной трассы (35К-003), лесополосы и гравийной дороги.

От точки 31 граница проходит в северо-восточном направлении вдоль гравийной дороги и лесополосы на протяжении 1013 м до точки 49 место пересечения границы Вишенского, Криничненского сельских поселений Белогорского района и городского поселения Белогорск, автодороги г. Белогорск – с. Яблочное, лесополосы и автодороги г. Белогорск – с. Яблочное.

От точки 49 граница проходит в северо-восточном направлении вдоль автодороги г. Белогорск – с. Яблочное на протяжении 1278 м до точки 66 место пересечения границы промзоны.

От точки 66 граница проходит на север на протяжении 760 м по улице Шоссейной до точки 89 место пересечения автодороги пгт Нижнегорский – г. Белогорск.

От точки 89 граница проходит на северо-восток на протяжении 870 м по автодороге пгт Нижнегорский – г. Белогорск до точки 96 место пересечения автодороги пгт Нижнегорский – г. Белогорск, линии электропередачи, границы кладбища, гравийной дороги.

От точки 96 граница проходит в восточном направлении на протяжении 1132 м, пересекая реку Карасевка, до точки 113 место пересечения границ Вишенского сельского поселения, Мичуринского сельского поселения и Криничненского сельского поселения Белогорского района, линии электропередачи и лесного массива.

От точки 113 граница проходит в южном направлении вдоль линии электропередачи и лесополосы на протяжении 745 м до точки 126 место пересечения границ Мичуринского сельского поселения Белогорского района, городского поселения Белогорск и Криничненского сельского поселения Белогорского района, лесного массива и грунтовой дороги.

От точки 126 граница проходит в западном направлении вдоль сельскохозяйственных угодий на протяжении 893 м до точки 145 место пересечения реки Карасевка, лесного массива и садов.

От точки 145 граница проходит в южном направлении вдоль реки Карасевка и лесного массива на протяжении 3411 м до точки 225 место пересечения реки Карасевка, улицы Тургенева и грунтовой дороги.

От точки 225 граница проходит в западном направлении на протяжении 103 м вдоль улицы Тургенева до точки 230 место пересечения улицы Тургенева, лесополосы и полевой дороги.

От точки 230 граница проходит в северо-западном направлении на протяжении 810 м вдоль улицы Интернациональной городского поселения Белогорск до точки 263 место пересечения улицы Садовая, жилого массива, лесополосы и улицы Интернациональная.

От точки 263 граница проходит в северном направлении вдоль улицы Нижегородская городского поселения Белогорск на протяжении 600 м до точки 272 место пересечения улицы Нижегородская городского поселения Белогорск, сельскохозяйственных угодий, лесного массива и полевой дороги.

От точки 272 граница проходит в восточном направлении вдоль улицы Нижегородская и лесного массива на протяжении 230 м до точки 273 место пересечения улицы Нижегородская, сельскохозяйственных угодий и лесного массива.

От точки 273 граница проходит в юго-восточном направлении вдоль лесного массива на протяжении 370 м до точки 277 место пересечения улицы Нижегородская городского поселения Белогорск, лесного массива и полевой дороги.

От точки 277 граница проходит в западном направлении вдоль лесного массива и сельскохозяйственных угодий на протяжении 680 м до точки 293 место пересечения реки Сарысу, лесополосы, сельскохозяйственных угодий и полевой дороги.

От точки 293 граница проходит в юго-западном направлении вдоль реки Сарысу на протяжении 2283 м до точки 364 место пересечения реки Сарысу, автодороги и лесополосы.

От точки 364 граница проходит в северо-западном направлении вдоль улицы Нижегородская городского поселения Белогорск на протяжении 174 м до точки 376 место пересечения улицы Нижегородская и микрорайона Западный городского поселения Белогорск, сельскохозяйственных угодий, лесополосы и грунтовой дороги.

От точки 376 граница проходит в восточном направлении вдоль улицы Николая Бойко городского поселения Белогорск на протяжении 272 м до точки 377 место пересечения реки Карасевка, лесополосы и полевой дороги.

От точки 377 граница проходит в восточном направлении вдоль улицы Николая Бойко городского поселения Белогорск на протяжении 185 м

до точки 378 место пересечения улицы Николая Бойко городского поселения Белогорск, реки Тонас, лесополосы и грунтовой дороги.

От точки 378 граница проходит в южном направлении вдоль сельскохозяйственных угодий на протяжении 1290 м до точки 433 место пересечения границ Чернопольского, Криничненского сельских поселений Белогорского района и городского поселения Белогорск, лесного массива и полевой дороги.

От точки 433 граница проходит в юго-восточном направлении вдоль сельскохозяйственных угодий на протяжении 2790 м до точки 465 место пересечения садов и сельскохозяйственных угодий.

От точки 465 граница проходит в южном направлении на протяжении 1350 м, пересекая автодорогу в село Кирпичное, до точки 476 место пересечения сельскохозяйственных угодий и лесного массива.

От точки 476 граница проходит в южном направлении вдоль сельскохозяйственных угодий на протяжении 2470 м до точки 495 место пересечения автодороги на Ялтинский спецкарьер и лесного массива.

От точки 495 граница проходит в южном направлении вдоль автодороги и сельскохозяйственных угодий на протяжении 1890 м до точки 522 место пересечения реки Тонас, лесного массива и автодороги.

От точки 522 граница проходит в юго-восточном направлении вдоль сельскохозяйственных угодий и лесного массива на протяжении 4060 м до точки 548 место пересечения границ Чернопольского сельского поселения, Богатовского сельского поселения и Криничненского сельского поселения Белогорского района и грунтовой дороги.

От точки 548 граница проходит в южном направлении вдоль сельскохозяйственных угодий и лесного массива на протяжении 13550 м до точки 619 место пересечения границ Богатовского сельского поселения Белогорского района, муниципального округа Алушта, Криничненского сельского поселения Белогорского района и грунтовой дороги.

От точки 619 граница проходит в северном направлении вдоль сельскохозяйственных угодий и лесного массива на протяжении 24100 м до точки 685 место пересечения границ муниципального округа Алушта, Зеленогорского сельского поселения и Криничненского сельского поселения Белогорского района.

От точки 685 граница проходит в западном направлении вдоль сельскохозяйственных угодий и лесного массива на протяжении 22670 м до точки 873 место пересечения линии электропередачи, лесного массива и реки Биюк-Карасу.

От точки 873 граница проходит в западном направлении вдоль лесного массива и сельскохозяйственных угодий на протяжении 4419 м до точки 908 место пересечения лесного массива, сельскохозяйственных угодий и грунтовой дороги.

От точки 908 граница проходит в северном направлении вдоль сельскохозяйственных угодий и лесного массива на протяжении 2900 м до точки 928 место пересечения границ Зеленогорского сельского поселения



Белогорского района, городского поселения Белогорск и Криничненского сельского поселения Белогорского района, полевой дороги и сельскохозяйственных угодий.

От точки 928 граница проходит в юго-восточном направлении вдоль сельскохозяйственных угодий на протяжении 1820 м до точки 947 место пересечения сельскохозяйственных угодий, виноградников, оросительного канала, лесного массива и полевой дороги.

От точки 947 граница проходит в юго-восточном направлении границ водохранилища Белогорское на протяжении 9270 м до точки 1144 место пересечения автодороги с. Криничное – с. Карасевка, водохранилища Белогорское, линии электропередачи, лесополосы и полевой дороги.

От точки 1144 граница проходит в южном направлении вдоль реки Карасевка на протяжении 1195 м до точки 1176 место пересечения лесного массива, реки Карасевка и полевой дороги.

От точки 1176 граница проходит в северном направлении вдоль реки Карасевка на протяжении 1170 м до точки 1192 место пересечения лесного массива и межпоселковой дороги.

От точки 1192 граница проходит в северном направлении вдоль автодороги с. Криничное – с. Карасевка на протяжении 822 м до точки 1224 место пересечения автодороги с. Криничное – с. Карасевка, лесного массива и полевой дороги.

От точки 1224 граница проходит в северном направлении вдоль сельхозугодий и виноградников на протяжении 2162 м до точки 1290 место пересечения улицы Братская села Криничное, виноградников, лесополосы и полевой дороги.

От точки 1290 граница проходит в северном направлении вдоль границы села Криничное на протяжении 659 м до точки 1316 место пересечения северной границы села Криничное, водохранилища Белогорское, лесополосы и полевой дороги.

От точки 1316 граница проходит в северном направлении вдоль автодороги на протяжении 930 м до точки 1326 место пересечения автодороги, лесного массива и автомобильной дороги.

От точки 1326 граница проходит в западном направлении вдоль сельскохозяйственных угодий на протяжении 510 м до точки 1334 место пересечения реки Карасевка, оросительного канала, лесополосы и полевой дороги.

От точки 1334 граница проходит в северном направлении вдоль сельскохозяйственных угодий на протяжении 871 м до точки 1343 пересечения сельскохозяйственных угодий, лесного массива и грунтовой дороги.

От точки 1390 место пересечения сельскохозяйственных угодий, лесополосы и гравийной дороги граница проходит в юго-восточном направлении вдоль автодороги (35К-003) на протяжении 271 м до точки 1392 м место пересечения автодороги (35К-003), лесонасаждений и гравийной дороги.

От точки 1392 граница проходит в юго-западном направлении вдоль реки Сарысу на протяжении 1040 м до точки 1403 место пересечения границ Зеленогорского сельского поселения, Криничненского сельского поселения Белогорского района и городского поселения Белогорск, промзоны (теплицы), лесного массива и грунтовой дороги.

От точки 1403 граница проходит в северо-западном направлении вдоль промзоны (теплицы) и сельскохозяйственных угодий на протяжении 355 м до точки 1409 место пересечения границ Криничненского, Чернопольского сельских поселений Белогорского района и городского поселения Белогорск, жилого массива, лесного массива и грунтовой дороги.

От точки 1409 граница проходит в северо-восточном направлении вдоль сельскохозяйственных угодий параллельно улице Чадыр-Кермен городского поселения Белогорск на протяжении 1270 м до точки 1390.

## Крымскорозовское сельское поселение

Начальной точкой границы Крымскорозовского сельского поселения Белогорского района является точка 2, расположенная в месте пересечения границ Зуйского сельского поселения, Цветочненского сельского поселения и Крымскорозовского сельского поселения Белогорского района, лесополосы и полевой дороги.

От точки 2 граница проходит в восточном направлении по лесополосе и полевой дороге на протяжении 3050 м до точки 30 место пересечения юго-западной границы села Цветочное, виноградников, сельскохозяйственных угодий и полевой дороги.

От точки 30 граница проходит в южном направлении вдоль сельскохозяйственных угодий и полевой дороги на протяжении 2250 м до точки 31 место пересечения сельскохозяйственных угодий, лесополосы и полевой дороги.

От точки 31 граница проходит в восточном направлении вдоль лесополосы и полевой дороги на протяжении 710 м до точки 49 место пересечения границ Цветочненского сельского поселения, Ароматновского сельского поселения и Крымскорозовского сельского поселения Белогорского района, лесополосы и полевой дороги.

От точки 49 граница проходит в южном направлении вдоль лесополосы на протяжении 25 м до точки 51 место пересечения автодороги с. Крымская Роза – с. Цветочное и автодороги с. Крымская Роза – с. Ароматное, сельскохозяйственных угодий, лесополосы и полевой дороги.

От точки 51 граница проходит в южном направлении вдоль автодороги с. Крымская Роза – с. Ароматное на протяжении 1943 м до точки 55 место пересечения линии электропередачи, сельскохозяйственных угодий, оросительного канала, лесополосы и полевой дороги.

От точки 55 граница проходит в западном направлении вдоль линии электропередачи и полевой дороги на протяжении 591 м до точки 61 место пересечения оросительного канала, сельскохозяйственных угодий и полевой дороги.

От точки 61 граница проходит в южном направлении вдоль сельскохозяйственных угодий на протяжении 970 м до точки 62 место пересечения полевой дороги и сельскохозяйственных угодий.

От точки 62 граница проходит в западном направлении вдоль лесополосы на протяжении 1950 м до точки 77 место пересечения лесополосы и полевой дороги.

От точки 77 граница проходит в южном направлении вдоль сельскохозяйственных угодий на протяжении 690 м до точки 80 место пересечения оросительного канала, лесополосы и полевой дороги.

От точки 80 граница проходит в восточном направлении вдоль оросительного канала и полевой дороги на протяжении 738 м до точки 85 место пересечения оросительного канала, лесополосы и полевой дороги.

От точки 85 граница проходит в юго-восточном направлении вдоль оросительного канала на протяжении 405 м до точки 90 место пересечения полевой дороги и лесополосы.

От точки 90 граница проходит в западном направлении вдоль сельскохозяйственных угодий на протяжении 260 м до точки 95 место пересечения лесополосы и полевой дороги.

От точки 95 граница проходит в юго-восточном направлении вдоль лесного массива на протяжении 950 м до точки 106 место пересечения линии электропередачи, лесополосы и полевой дороги.

От точки 106 граница проходит в восточном направлении вдоль лесного массива на протяжении 232 м до точки 109 место пересечения линии сельскохозяйственных угодий и полевой дороги.

От точки 109 граница проходит в южном направлении вдоль линии электропередачи и полевой автодороги на протяжении 379 м до точки 113 место пересечения лесополосы и полевой дороги.

От точки 113 граница проходит в западном направлении вдоль сельскохозяйственных угодий на протяжении 764 м до точки 131 место пересечения автодороги с. Красногорье – с. Вишневое, сельскохозяйственных угодий и полевой дороги.

От точки 131 граница проходит в юго-западном направлении вдоль автодороги с. Красногорье – с. Вишневое на протяжении 450 м до точки 139 место пересечения лесополосы и полевой дороги.

От точки 139 граница проходит в южном направлении вдоль сельхозугодий на протяжении 474 м до точки 147 место пересечения границ Ароматновского сельского поселения, Зуйского сельского поселения и Крымскорозовского сельского поселения Белогорского района, линии электропередачи, сельскохозяйственных угодий и полевой дороги.

От точки 147 граница проходит в западном направлении вдоль линии электропередачи на протяжении 231 м до точки 150 место пересечения автодороги с. Баланово – с. Вишневое, линии электропередачи, сельскохозяйственных угодий и полевой дороги.

От точки 150 граница проходит в северном направлении вдоль сельскохозяйственных угодий на протяжении 640 м до точки 161 место пересечения автодороги с. Красногорье – с. Вишневое, сельскохозяйственных угодий и полевой дороги.

От точки 161 граница проходит в северном направлении вдоль сельскохозяйственных угодий на протяжении 1050 м до точки 168 место пересечения автодороги с. Красногорье – с. Вишневое, полевой дороги и лесополосы.

От точки 168 граница проходит в северном направлении вдоль автодороги с. Красногорье – с. Вишневое на протяжении 1610 м до точки 175 место пересечения реки Зуя, лесного массива и полевой дороги.

От точки 175 граница проходит в северном направлении вдоль реки Зуя, вдоль западной границы села Вишневое на протяжении 1840 м до точки 220

место пересечения автодороги с. Вишенное – пгт Зуя, линии электропередачи, реки Зуя, сельскохозяйственных угодий и полевой дороги.

От точки 220 граница проходит в северном направлении вдоль автодороги с. Вишенное – пгт Зуя на протяжении 652 м до точки 229 место пересечения линии электропередачи, сельскохозяйственных угодий и полевой дороги.

От точки 229 граница проходит в северо-восточном направлении вдоль сельскохозяйственных угодий на протяжении 1370 м до точки 249 место пересечения линии электропередачи, сельскохозяйственных угодий и полевой дороги.

От точки 249 граница проходит в северном направлении вдоль восточной границы поселка городского типа Зуя, полевой дороги и лесополосы на протяжении 1661 м до точки 266 место пересечения улицы Шоссейная, поселка городского типа Зуя, линии электропередачи и лесополосы.

От точки 266 граница проходит в северном направлении вдоль дороги на протяжении 225 м до точки 274 место пересечения автодороги "Таврида", лесополосы и полевой дороги.

От точки 274 граница проходит в северном направлении вдоль сельскохозяйственных угодий и полевой дороги на протяжении 2290 м до точки 2.

## Курское сельское поселение

Начальной точкой границы Курского сельского поселения Белогорского района является точка 1, расположенная в месте пересечения границ Льговского сельского поселения Кировского района, Муромского сельского поселения и Курского сельского поселения Белогорского района, лесополосы и полевой дороги.

От точки 1 граница проходит в северо-восточном направлении вдоль лесополосы и полевой дороги на протяжении 1180 м до точки 11 место пересечения сельскохозяйственных угодий и полевой дороги.

От точки 11 граница проходит в восточном направлении вдоль сельскохозяйственных угодий и полевой дороги на протяжении 1350 м до точки 18 место пересечения сельскохозяйственных угодий, лесополосы и полевой дороги.

От точки 18 граница проходит в юго-восточном направлении вдоль лесополосы и полевой дороги на протяжении 1070 м до точки 20 место пересечения лесополосы и полевой дороги.

От точки 20 граница проходит в восточном направлении вдоль лесополосы на протяжении 1440 м до точки 22 место пересечения сельскохозяйственных угодий, лесополосы и полевой дороги.

От точки 22 граница проходит в южном направлении вдоль сельскохозяйственных угодий на протяжении 1400 м до точки 29 место пересечения с границей Льговского водохранилища, линии электропередачи, сельскохозяйственных угодий, оросительного канала, лесополосы и полевой дороги.

От точки 29 граница проходит в южном направлении вдоль границы Льговского водохранилища и полевой дороги на протяжении 1770 м до точки 48 место пересечения автомобильной дороги с. Долинное – с. Курское, реки Мокрый Индол, сельскохозяйственных угодий и полевой дороги.

От точки 48 граница проходит в южном направлении вдоль автомобильной дороги с. Долинное – с. Курское на протяжении 792 м до точки 63 место пересечения линии электропередачи и сельскохозяйственных угодий.

От точки 63 граница проходит в южном направлении вдоль автомобильной дороги с. Долинное – с. Курское на протяжении 792 м до точки 63 место пересечения линии электропередачи и сельскохозяйственных угодий.

От точки 63 граница проходит в восточном направлении, пересекая реку Мокрый Индол, вдоль сельскохозяйственных угодий на протяжении 175 м до точки 65 место пересечения границ Льговского сельского поселения Кировского района, муниципального округа Судак, лесополосы, Курского сельского поселения Белогорского района, лесополосы и полевой дороги.

От точки 65 граница проходит в южном направлении вдоль автомобильной дороги с. Долинное – с. Курское на протяжении 792 м до точки 68 место пересечения линии электропередачи и сельскохозяйственных угодий.

От точки 68 граница проходит в восточном направлении вдоль сельскохозяйственных угодий на протяжении 3990 м до точки 84 место пересечения оросительного канала, лесополосы и полевой дороги.

От точки 84 граница проходит в южном направлении вдоль сельскохозяйственных угодий и полевой дороги на протяжении 1470 м до точки 90 место пересечения реки Сала, оросительного канала, лесополосы и полевой дороги.

От точки 90 граница проходит в южном направлении вдоль полевой дороги на протяжении 940 м до точки 95 место пересечения границ пруда Курский, полевой дороги и лесополосы.

От точки 95 граница проходит в южном направлении вдоль сельскохозяйственных угодий и лесополосы на протяжении 2990 м до точки 134 место пересечения автодороги с. Грушевка – с. Тополевка, линии электропередачи, лесополосы и полевой дороги.

От точки 134 граница проходит в южном направлении вдоль лесного массива на протяжении 538 м до точки 147 место пересечения лесного массива и полевой дороги.

От точки 147 граница проходит в западном направлении вдоль лесного массива на протяжении 4430 м до точки 177 место пересечения границ муниципального округа Судак Республики Крым, Земляничненского сельского поселения и Курского сельского поселения Белогорского района, сельскохозяйственных угодий и полевой дороги.

От точки 177 граница проходит в северном направлении вдоль лесного массива и полевой автодороги на протяжении 839 м до точки 195 место пересечения автодороги с. Грушевка – с. Тополевка, линии электропередачи, лесополосы и полевой дороги.

От точки 195 граница проходит в северо-западном направлении вдоль лесополосы на протяжении 895 м до точки 204 место пересечения сельскохозяйственных угодий и полевой дороги.

От точки 204 граница проходит в юго-западном направлении вдоль сельхозугодий на протяжении 3550 м до точки 263 место пересечения автодороги с. Грушевка – с. Тополевка, юго-восточной части границы села Тополевка, лесополосы и полевой дороги.

От точки 263 граница проходит в западном направлении вдоль южной границы села Тополевка на протяжении 1474 м до точки 294 место пересечения автодороги с. Радостное – с. Тополевка, линии электропередачи, сельскохозяйственных угодий и полевой дороги.

От точки 294 граница проходит в северном направлении вдоль сельхозугодий на протяжении 5285 м до точки 309 место пересечения границ Муромского сельского поселения, Земляничненского сельского поселения и Курского сельского поселения Белогорского района, сельскохозяйственных угодий и полевой дороги.

От точки 309 граница проходит в северном направлении вдоль сельскохозяйственных угодий на протяжении 1070 м до точки 313 место пересечения сельскохозяйственных угодий и полевой дороги.

От точки 313 граница проходит в восточном направлении вдоль сельскохозяйственных угодий на протяжении 1009 м до точки 323 место пересечения реки Булганак, полевой дороги и лесополосы.

От точки 323 граница проходит в северном направлении вдоль реки Булганак на протяжении 1210 м до точки 344 место пересечения реки Булганак, озера в южной части границы села Кривцово, лесного массива и полевой дороги.

От точки 344 граница проходит в восточном направлении вдоль лесного массива на протяжении 978 м до точки 352 место пересечения лесного массива, сельскохозяйственных угодий и полевой дороги.

От точки 352 граница проходит в северном направлении вдоль лесного массива на протяжении 650 м до точки 1.



## Мельничное сельское поселение

Начальной точкой границы Мельничного сельского поселения Белогорского района является точка 1, расположенная в месте пересечения границ Колодезянского сельского поселения Красногвардейского района, Новожиловского сельского поселения и Мельничного сельского поселения Белогорского района, лесополосы и полевой дороги.

От точки 1 граница проходит в восточном направлении вдоль лесополосы и полевой дороги на протяжении 2410 м до точки 6 место пересечения сельскохозяйственных угодий и полевой дороги.

От точки 6 граница проходит в северном направлении вдоль сельскохозяйственных угодий и полевой дороги на протяжении 920 м до точки 9 место пересечения сельскохозяйственных угодий, лесополосы и полевой дороги.

От точки 9 граница проходит в восточном направлении вдоль лесополосы и полевой дороги, пересекая реку Бурульча, на протяжении 4000 м до точки 14 место пересечения лесополосы и полевой дороги.

От точки 14 граница проходит в северо-восточном направлении вдоль лесополосы на протяжении 1520 м до точки 17 место пересечения границ Найденовского сельского поселения, Колодезянского сельского поселения Красногвардейского района и Мельничного сельского поселения Белогорского района, сельскохозяйственных угодий, лесополосы и полевой дороги.

От точки 17 граница проходит в восточном направлении вдоль сельскохозяйственных угодий на протяжении 5740 м до точки 32 место пересечения сельскохозяйственных угодий, лесополосы и полевой дороги.

От точки 32 граница проходит в южном направлении вдоль сельскохозяйственных угодий и полевой дороги на протяжении 1730 м до точки 33 место пересечения лесного массива, сельскохозяйственных угодий и полевой дороги.

От точки 33 граница проходит в восточном направлении вдоль лесного массива на протяжении 1980 м до точки 34 место пересечения границ Найденовского сельского поселения Красногвардейского района, Зыбинского сельского поселения и Мельничного сельского поселения Белогорского района, полевой дороги и сельскохозяйственных угодий.

От точки 34 граница проходит в восточном направлении вдоль сельскохозяйственных угодий на протяжении 1610 м до точки 36 место пересечения границ Зыбинского сельского поселения Кировского района, Русаковского сельского поселения и Мельничного сельского поселения Белогорского района, лесополосы и полевой дороги.

От точки 36 граница проходит в юго-западном направлении вдоль сельскохозяйственных угодий на протяжении 2210 м до точки 37 место пересечения лесополосы и полевой дороги.

От точки 37 граница проходит в западном направлении вдоль сельскохозяйственных угодий и полевой дороги на протяжении 1420 м

до точки 56 место пересечения оросительного канала, лесополосы и полевой дороги.

От точки 56 граница проходит в южном направлении вдоль полевой дороги на протяжении 1790 м до точки 72 место пересечения линий электропередачи, полевой дороги и лесополосы.

От точки 72 граница проходит в западном направлении вдоль сельскохозяйственных угодий на протяжении 2988 м до точки 81 место пересечения лесополосы и полевой дороги.

От точки 81 граница проходит в западном направлении вдоль лесного массива на протяжении 2180 м до точки 88 место пересечения сельскохозяйственных угодий и полевой дороги.

От точки 88 граница проходит в южном направлении вдоль сельскохозяйственных угодий и полевой дороги на протяжении 1780 м до точки 103 место пересечения линии электропередачи, сельскохозяйственных угодий и полевой дороги.

От точки 103 граница проходит в южном направлении вдоль лесополосы и полевой автодороги на протяжении 1472 м до точки 121 место пересечения урочища Бустурия Русская, лесополосы и полевой дороги.

От точки 121 граница проходит в южном направлении вдоль лесополосы на протяжении 740 м до точки 131 место пересечения линии электропередачи, сельскохозяйственных угодий и полевой дороги.

От точки 131 граница проходит в западном направлении вдоль линии электропередачи на протяжении 1440 м до точки 147 место пересечения границ Цветочненского сельского поселения, Русаковского сельского поселения и Мельничного сельского поселения Белогорского района, линии электропередачи, лесополосы и полевой дороги.

От точки 147 граница проходит в северо-западном направлении вдоль линии электропередачи на протяжении 1340 м до точки 157 место пересечения линии электропередачи, сельскохозяйственных угодий и полевой дороги.

От точки 157 граница проходит в северном направлении вдоль сельхозугодий и полевой дороги на протяжении 2470 м до точки 168 место пересечения сельскохозяйственных угодий и полевой дороги.

От точки 168 граница проходит в северо-западном направлении вдоль сельскохозяйственных угодий, пересекая балку Айгарчукская, на протяжении 1060 м до точки 172 место пересечения сельскохозяйственных угодий и полевой дороги.

От точки 172 граница проходит в северном направлении вдоль сельскохозяйственных угодий на протяжении 460 м до точки 174 место пересечения полевой дороги и лесополосы.

От точки 174 граница проходит в северо-западном направлении вдоль сельскохозяйственных угодий на протяжении 310 м до точки 181 место пересечения сельскохозяйственных угодий и полевой дороги.

От точки 181 граница проходит в северном направлении вдоль полевой дороги на протяжении 495 м до точки 185 место пересечения реки Бурульча, лесополосы, сельскохозяйственных угодий и полевой дороги.

От точки 185 граница проходит в северо-западном направлении вдоль реки Бурульча на протяжении 340 м до точки 188 место пересечения лесополосы, сельскохозяйственных угодий и полевой дороги.

От точки 188 граница проходит в восточном направлении вдоль полевой дороги на протяжении 480 м до точки 192 место пересечения автодороги с. Мельничное – с. Долиновка, лесного массива, линии электропередачи, сельскохозяйственных угодий и полевой дороги.

От точки 192 граница проходит в северо-восточном направлении вдоль автодороги с. Мельничное – с. Долиновка и лесополосы на протяжении 1580 м до точки 193 место пересечения лесного массива, сельскохозяйственных угодий и полевой дороги.

От точки 193 граница проходит в южном направлении вдоль лесополосы и полевой дороги на протяжении 2530 м до точки 204 место пересечения сельскохозяйственных угодий и полевой дороги.

От точки 204 граница проходит в западном направлении вдоль лесополосы и полевой дороги на протяжении 1410 м до точки 210 место пересечения границ Новожиловского сельского поселения, Цветочненского сельского поселения и Мельничного сельского поселения Белогорского района, лесного массива, сельскохозяйственных угодий и полевой дороги.

От точки 210 граница проходит в северном направлении вдоль сельскохозяйственных угодий на протяжении 3522 м до точки 1.

## Мичуринское сельское поселение

Начальной точкой границы Мичуринского сельского поселения Белогорского района является точка 10, расположенная на стыке границ муниципальных образований Мичуринского, Вишенского и Васильевского сельских поселений Белогорского района.

От точки 10 граница проходит в юго-восточном направлении на протяжении 990 м по территории Мичуринского и Васильевского сельских поселений Белогорского района, по территории сельскохозяйственных угодий до точки 16 автомобильная дорога.

От точки 16 граница проходит в восточном направлении на протяжении 1230 м по автомобильной дороге до точки 42 территория карьера.

От точки 42 граница проходит в юго-восточном направлении на протяжении 2240 м по территории карьера до точки 58 лесной массив.

От точки 58 граница проходит на юго-восток на протяжении 1247 м по территории лесного массива до точки 70 гора Бурундук-Кая.

От точки 70 граница проходит на юго-восток на протяжении 890 м по подножью горы Бурундук-Кая до точки 73 лесной массив.

От точки 73 граница проходит на восток на протяжении 3970 м по территории лесного массива через гору Алан-Кыр до точки 74 лесной массив.

От точки 74 граница проходит на юг на протяжении 1030 м по территории лесного массива государственного заказника "Кубалач" до точки 75 лесной массив.

От точки 75 граница проходит на восток на протяжении 1010 м по территории лесного массива государственного заказника "Кубалач" до точки 76, расположенной на стыке границ муниципальных образований Мичуринского, Муромского и Васильевского сельских поселений Белогорского района.

От точки 76 граница проходит в юго-восточном направлении на протяжении 1980 м по территории муниципальных образований Мичуринского и Муромского сельских поселений Белогорского района через лесной массив до точки 78, расположенной на стыке границ муниципальных образований Мичуринского, Муромского и Богатовского сельских поселений Белогорского района.

От точки 78 граница проходит на юг на протяжении 1020 м по территории муниципальных образований Мичуринского и Богатовского сельских поселений Белогорского района через лесной массив горы Джанык-Бет государственного заказника "Кубалач" до точки 80 край лесного массива.

От точки 80 граница проходит в юго-западном направлении на протяжении 2920 м по границе лесного массива до точки 127 сельскохозяйственные угодья.

От точки 127 граница проходит в юго-восточном направлении на протяжении 1100 м по территории сельскохозяйственных угодий до точки 137 плодовые сады.

От точки 137 граница проходит в юго-западном направлении на протяжении 600 м по территории плодовых садов, пересекая реку Кучук-Карасу, до точки 141 сельскохозяйственные угодья.

От точки 141 граница проходит в юго-западном направлении на протяжении 1460 м по территории сельскохозяйственных угодий до точки 147 сельскохозяйственные угодья.

От точки 147 граница проходит в северо-западном направлении на протяжении 3780 м по территории сельскохозяйственных угодий до точки 161, расположенной на стыке границ муниципальных образований Мичуринского, Чернопольского и Богатовского сельских поселений Белогорского района.

От точки 161 граница проходит на запад на протяжении 2040 м по территории муниципальных образований Мичуринского и Чернопольского сельских поселений Белогорского района через сельскохозяйственные угодья до точки 188 лесополоса.

От точки 188 граница проходит на север на протяжении 1550 м по лесополосе до точки 200 полевая дорога.

От точки 200 граница проходит на северо-запад на протяжении 1597 м по полевой дороге до точки 211 сельскохозяйственные угодья.

От точки 211 граница проходит на северо-запад на протяжении 2516 м через гору Карачель, далее по территории сельскохозяйственных угодий до точки 239, расположенной на стыке границ муниципальных образований Мичуринского, Чернопольского сельских поселений Белогорского района и городского поселения Белогорск.

От точки 239 граница проходит на север на протяжении 1931 м по территории Мичуринского сельского поселения Белогорского района и городского поселения Белогорск по краю лесного массива до точки 257 сельскохозяйственные угодья.

От точки 257 граница проходит на северо-запад на протяжении 782 м по территории сельскохозяйственных угодий до точки 264, расположенной на стыке границ муниципальных образований Мичуринского и Криничненского сельских поселений Белогорского района и городского поселения Белогорск.

От точки 264 граница проходит на север на протяжении 720 м по лесополосе до точки 277, расположенной на стыке границ муниципальных образований Мичуринского, Криничненского и Вишенского сельских поселений Белогорского района.

От точки 277 граница проходит на северо-восток на протяжении 852 м по территории Мичуринского и Вишенского сельских поселений Белогорского района через холмистую местность до точки 284.

От точки 284 граница проходит в северо-восточном направлении на протяжении 2613 м по территории холмистой местности до точки 10, расположенной на стыке границ муниципальных образований Мичуринского, Вишенского и Васильевского сельских поселений Белогорского района.

## Муромское сельское поселение

Начальной точкой границы Муромского сельского поселения Белогорского района является точка 1, расположенная в месте пересечения сельскохозяйственных угодий и полевой дороги.

От точки 1 граница проходит в восточном направлении вдоль лесополосы и полевой дороги на протяжении 6000 м до точки 14 место пересечения сельскохозяйственных угодий и полевой дороги.

От точки 14 граница проходит в южном направлении вдоль сельскохозяйственных угодий и полевой дороги на протяжении 2002 м до точки 21 место пересечения сельскохозяйственных угодий, лесополосы и полевой дороги.

От точки 21 граница проходит в восточном направлении вдоль сельскохозяйственных угодий и полевой дороги на протяжении 2080 м до точки 36 место пересечения лесополосы и полевой дороги.

От точки 36 граница проходит в южном направлении вдоль лесополосы на протяжении 2360 м до точки 45 место пересечения границ Красногвардейского сельского поселения Советского района, Льговского сельского поселения Кировского района и Муромского сельского поселения Белогорского района, сельскохозяйственных угодий, лесополосы и полевой дороги.

От точки 45 граница проходит в восточном направлении вдоль сельскохозяйственных угодий на протяжении 630 м до точки 47 место пересечения сельскохозяйственных угодий, лесополосы и полевой дороги.

От точки 47 граница проходит в западном направлении вдоль сельскохозяйственных угодий и полевой дороги на протяжении 1990 м до точки 51 место пересечения лесного массива, сельскохозяйственных угодий и полевой дороги.

От точки 51 граница проходит в южном направлении вдоль лесополосы и полевой дороги на протяжении 4170 м до точки 63 место пересечения автодороги с. Муромское – с. Добролюбовка, полевой дороги и сельскохозяйственных угодий.

От точки 63 граница проходит в южном направлении вдоль сельскохозяйственных угодий на протяжении 1830 м до точки 72 место пересечения сельскохозяйственных угодий, лесополосы и полевой дороги.

От точки 72 граница проходит в юго-восточном направлении вдоль сельскохозяйственных угодий на протяжении 1070 м до точки 98 место пересечения границ Льговского сельского поселения Кировского района, Курского сельского поселения и Муромского сельского поселения Белогорского района, лесополосы и полевой дороги.

От точки 98 граница проходит в южном направлении вдоль сельскохозяйственных угодий и полевой дороги на протяжении 650 м до точки 107 место пересечения лесного массива и полевой дороги.

От точки 107 граница проходит в западном направлении вдоль лесного массива на протяжении 400 м до точки 110 место пересечения полевой дороги и лесного массива.

От точки 110 граница проходит в южном направлении вдоль сельскохозяйственных угодий на протяжении 240 м до точки 114 место пересечения сельскохозяйственных угодий и полевой дороги.

От точки 114 граница проходит в западном направлении вдоль сельскохозяйственных угодий, пересекая реку Булганак, на протяжении 423 м до точки 116 место пересечения сельскохозяйственных угодий и полевой дороги.

От точки 116 граница проходит в южном направлении вдоль сельскохозяйственных угодий и полевой дороги на протяжении 1380 м до точки 141 место пересечения сельскохозяйственных угодий и полевой дороги.

От точки 141 граница проходит в восточном направлении вдоль сельскохозяйственных угодий на протяжении 750 м до точки 146 место пересечения сельскохозяйственных угодий, лесополосы и полевой дороги.

От точки 146 граница проходит в южном направлении вдоль сельскохозяйственных угодий на протяжении 1160 м до точки 149 место пересечения границ Курского, Земляничненского и Муромского сельских поселений Белогорского района, линии электропередачи, сельскохозяйственных угодий и полевой дороги.

От точки 149 граница проходит в северо-западном направлении вдоль линии границы лесного массива на протяжении 500 м до точки 155 место пересечения лесного массива, лесополосы и полевой дороги.

От точки 155 граница проходит в западном направлении вдоль линии электропередачи на протяжении 2180 м до точки 186 место пересечения лесного массива, сельскохозяйственных угодий и полевой дороги.

От точки 186 граница проходит в северо-западном направлении вдоль границы лесного массива на протяжении 2010 м до точки 209 место пересечения южной границы села Сенное, сельскохозяйственных угодий, лесного массива и полевой дороги.

От точки 209 граница проходит в западном направлении вдоль лесного массива на протяжении 2940 м до точки 210 место пересечения границ Богатовского, Мичуринского и Муромского сельских поселений Белогорского района, лесного массива, сельскохозяйственных угодий и полевой дороги.

От точки 210 граница проходит в северо-западном направлении вдоль лесного массива на протяжении 1990 м до точки 212 место пересечения границ Васильевского, Мичуринского и Муромского сельских поселений Белогорского района, лесного массива, полевой дороги и лесополосы.

От точки 212 граница проходит в северо-западном направлении вдоль лесного массива и сельскохозяйственных угодий на протяжении 3550 м до точки 231 место пересечения автодороги с. Пролом – с. Муромское, линии электропередачи, сельскохозяйственных угодий и полевой дороги.

От точки 231 граница проходит в северном направлении вдоль полевой дороги на протяжении 1800 м до точки 238 место пересечения сельскохозяйственных угодий и полевой дороги.

От точки 238 граница проходит в северном направлении вдоль полевой дороги и сельскохозяйственных угодий на протяжении 5800 м до точки 263 место пересечения границ Красногвардейского сельского поселения Советского района, Васильевского и Муромского сельских поселений Белогорского района, сельскохозяйственных угодий и полевой дороги.

От точки 263 граница проходит в северном направлении вдоль сельскохозяйственных угодий на протяжении 2120 м до точки 1.



## Новожиловское сельское поселение

Начальной точкой границы Новожиловского сельского поселения Белогорского района является точка 1, расположенная в месте пересечения границ Пятихатского, Амурского сельских поселений Красногвардейского района и Новожиловского сельского поселения Белогорского района, реки Салгир, сельскохозяйственных угодий, оросительных угодий и полевой дороги.

От точки 1 граница проходит в северном направлении вдоль лесополосы и полевой дороги на протяжении 792 м до точки 9 место пересечения реки Салгир, сельскохозяйственных угодий, лесополосы и полевой дороги.

От точки 9 граница проходит в восточном направлении вдоль лесополосы и полевой дороги на протяжении 3650 м до точки 12 место пересечения сельскохозяйственных угодий и полевой дороги.

От точки 12 граница проходит в северо-восточном направлении вдоль сельскохозяйственных угодий и полевой дороги на протяжении 600 м до точки 13 место пересечения сельскохозяйственных угодий и полевой дороги.

От точки 13 граница проходит в юго-восточном направлении вдоль сельскохозяйственных угодий на протяжении 600 м до точки 14 место пересечения сельскохозяйственных угодий, лесополосы и полевой дороги.

От точки 14 граница проходит в восточном направлении вдоль сельскохозяйственных угодий на протяжении 1200 м до точки 15 место пересечения сельскохозяйственных угодий, лесополосы и полевой дороги.

От точки 15 граница проходит в южном направлении вдоль сельскохозяйственных угодий и полевой дороги на протяжении 620 м до точки 17 место пересечения линии электропередачи, лесополосы, сельскохозяйственных угодий и полевой дороги.

От точки 17 граница проходит в восточном направлении вдоль линии электропередачи и полевой дороги на протяжении 1910 м до точки 21 место пересечения границ Пятихатского, Колодезянского сельских поселений Красногвардейского района и Новожиловского сельского поселения Белогорского района, линии электропередачи, полевой дороги и сельскохозяйственных угодий.

От точки 21 граница проходит в южном направлении вдоль сельскохозяйственных угодий и линии электропередачи на протяжении 2900 м до точки 30 место пересечения автодороги с. Анновка – с. Найденовка, линии электропередачи и автодороги с. Колодезное – с. Анновка, сельскохозяйственных угодий, лесополосы и полевой дороги.

От точки 30 граница проходит в юго-восточном направлении вдоль автодороги с. Колодезное – с. Анновка на протяжении 2442 м до точки 40 место пересечения западной границы села Колодезное, автодороги с. Колодезное – с. Анновка, линии электропередачи, лесополосы и полевой дороги.

От точки 40 граница проходит в южном направлении вдоль сельскохозяйственных угодий и полевой дороги на протяжении 2860 м до точки 49 место пересечения линии электропередачи, сельскохозяйственных угодий, лесного массива и полевой дороги.

От точки 49 граница проходит в восточном направлении вдоль сельскохозяйственных угодий и южной границы промзоны села Колодезное на протяжении 1930 м до точки 58 место пересечения границ Колодезянского сельского поселения Красногвардейского района, Мельничного и Новожиловского сельских поселений Белогорского района, полевой дороги и лесополосы.

От точки 58 граница проходит в южном направлении вдоль сельскохозяйственных угодий на протяжении 3520 м до точки 69 место пересечения границ Мельничного, Цветочненского и Новожиловского сельских поселений Белогорского района, сельскохозяйственных угодий и полевой дороги.

От точки 69 граница проходит в западном направлении вдоль сельскохозяйственных угодий на протяжении 700 м до точки 70 место пересечения сельскохозяйственных угодий и полевой дороги.

От точки 70 граница проходит в южном направлении вдоль сельскохозяйственных угодий и полевой дороги на протяжении 3020 м до точки 71 место пересечения сельскохозяйственных угодий и полевой дороги.

От точки 71 граница проходит в юго-западном направлении вдоль сельскохозяйственных угодий на протяжении 2000 м до точки 78 место пересечения границ Зуйского, Цветочненского и Новожиловского сельских поселений Белогорского района, сельскохозяйственных угодий, лесополосы и полевой дороги.

От точки 78 граница проходит в северном направлении вдоль сельскохозяйственных угодий на протяжении 2420 м до точки 96 место пересечения сельскохозяйственных угодий и полевой дороги.

От точки 96 граница проходит в западном направлении вдоль сельскохозяйственных угодий на протяжении 2730 м до точки 109 место пересечения лесного массива, лесополосы и полевой дороги.

От точки 109 граница проходит в южном направлении вдоль полевой дороги на протяжении 1540 м до точки 114 место пересечения лесного массива, сельскохозяйственных угодий и полевой дороги.

От точки 114 граница проходит в юго-западном направлении вдоль полевой дороги на протяжении 570 м до точки 116 место пересечения сельскохозяйственных угодий, лесного массива и полевой дороги.

От точки 116 граница проходит в юго-восточном направлении вдоль лесного массива на протяжении 790 м до точки 117 место пересечения лесного массива, сельскохозяйственных угодий и полевой дороги.

От точки 117 граница проходит в западном направлении вдоль сельскохозяйственных угодий, пересекая реку Зуя, на протяжении 1650 м

до точки 124 место пересечения автодороги с. Новожиловка – с. Украинка, линии электропередачи, лесного массива, полевой дороги и лесополосы.

От точки 124 граница проходит в западном направлении вдоль полевой дороги и сельскохозяйственных угодий на протяжении 493 м до точки 134 место пересечения границ Донского сельского поселения Симферопольского района, Зуйского и Новожиловского сельских поселений Белогорского района, линии электропередачи, сельскохозяйственных угодий и полевой дороги.

От точки 134 граница проходит в западном направлении вдоль полевой дороги на протяжении 2120 м до точки 137 место пересечения сельскохозяйственных угодий и полевой дороги.

От точки 137 граница проходит в северо-западном направлении вдоль полевой дороги и сельскохозяйственных угодий на протяжении 1880 м до точки 148 место пересечения сельскохозяйственных угодий и полевой дороги.

От точки 148 граница проходит в юго-западном направлении вдоль сельскохозяйственных угодий на протяжении 730 м до точки 151 место пересечения сельскохозяйственных угодий и полевой дороги.

От точки 151 граница проходит в северо-западном направлении вдоль сельскохозяйственных угодий на протяжении 2400 м до точки 156 место пересечения границ Новоандреевского, Донского сельских поселений Симферопольского района и Новожиловского сельского поселения Белогорского района, сельскохозяйственных угодий и полевой дороги.

От точки 156 граница проходит в северном направлении вдоль сельскохозяйственных угодий на протяжении 6630 м до точки 172 место пересечения границ Амурского сельского поселения Красногвардейского района, Новоандреевского сельского поселения Симферопольского района и Новожиловского сельского поселения Белогорского района, сельскохозяйственных угодий, лесополосы и полевой дороги.

От точки 172 граница проходит в северном направлении вдоль сельскохозяйственных угодий на протяжении 3120 м до точки 187 место пересечения развалин кошары, сельскохозяйственных угодий и полевой дороги.

От точки 187 граница проходит в западном направлении вдоль лесополосы на протяжении 1500 м до точки 190 место пересечения сельскохозяйственных угодий и полевой дороги.

От точки 190 граница проходит в северном направлении вдоль сельскохозяйственных угодий на протяжении 1520 м до точки 193 место пересечения автодороги с. Амурское – с. Анновка, линии электропередачи, сельскохозяйственных угодий и полевой дороги.

От точки 193 граница проходит в юго-восточном направлении вдоль автодороги с. Амурское – с. Анновка на протяжении 620 м до точки 194 место пересечения сельскохозяйственных угодий, линии электропередачи и полевой дороги.

От точки 194 граница проходит в северном направлении вдоль сельскохозяйственных угодий на протяжении 1756 м до точки 1.

### Русаковское сельское поселение

Начальной точкой границы Русаковского сельского поселения Белогорского района является точка 1, расположенная в месте пересечения сельскохозяйственных угодий, оросительных угодий и полевой дороги.

От точки 1 граница проходит в восточном направлении вдоль полевой дороги на протяжении 340 м до точки 4 место пересечения лесополосы, сельскохозяйственных угодий и полевой дороги.

От точки 4 граница проходит в восточном направлении вдоль лесополосы и полевой дороги на протяжении 1840 м до точки 8 место пересечения сельскохозяйственных угодий и полевой дороги.

От точки 8 граница проходит в восточном направлении вдоль сельскохозяйственных угодий и полевой дороги на протяжении 2990 м до точки 17 место пересечения линии электропередачи, сельскохозяйственных угодий и полевой дороги.

От точки 17 граница проходит в северном направлении вдоль сельскохозяйственных угодий и лесного массива на протяжении 1790 м до точки 33 место пересечения сельскохозяйственных угодий, лесного массива и полевой дороги.

От точки 33 граница проходит в восточном направлении вдоль сельскохозяйственных угодий на протяжении 2420 м до точки 52 место пересечения сельскохозяйственных угодий и полевой дороги.

От точки 52 граница проходит в северо-восточном направлении вдоль сельскохозяйственных угодий и полевой дороги на протяжении 2210 м до точки 53 место пересечения границ Мельничного, Зыбинского и Русаковского сельских поселений Белогорского района, линии электропередачи, лесополосы, сельскохозяйственных угодий и полевой дороги.

От точки 53 граница проходит в юго-восточном направлении вдоль сельскохозяйственных угодий на протяжении 1740 м до точки 55 место пересечения границ Зыбинского, Вишенского и Русаковского сельских поселений Белогорского района полевой дороги и сельскохозяйственных угодий.

От точки 55 граница проходит в юго-западном направлении вдоль сельскохозяйственных угодий и линии электропередачи на протяжении 3910 м до точки 73 место пересечения сельскохозяйственных угодий, лесополосы и полевой дороги.

От точки 73 граница проходит в западном направлении вдоль полевой дороги на протяжении 2280 м до точки 90 место пересечения сельскохозяйственных угодий, лесополосы и полевой дороги.

От точки 90 граница проходит в южном направлении вдоль сельскохозяйственных угодий и полевой дороги на протяжении 1690 м до точки 100 место пересечения сельскохозяйственных угодий, лесополосы и полевой дороги.

От точки 100 граница проходит в южном направлении вдоль сельскохозяйственных угодий на протяжении 6250 м до точки 133 место пересечения линии электропередачи, полевой дороги и лесополосы.

От точки 133 граница проходит в южном направлении вдоль сельскохозяйственных угодий и лесного массива на протяжении 3450 м до точки 159 место пересечения границ Вишенского, Зеленогорского и Русаковского сельских поселений Белогорского района, автодороги (охот. хозяйства и г. Белогорск), линии электропередачи, сельскохозяйственных угодий и полевой дороги.

От точки 159 граница проходит в западном направлении вдоль сельскохозяйственных угодий и лесного массива на протяжении 3010 м до точки 192 место пересечения сельскохозяйственных угодий и полевой дороги.

От точки 192 граница проходит в северном направлении вдоль сельскохозяйственных угодий и полевой дороги на протяжении 345 м до точки 195 место пересечения сельскохозяйственных угодий и полевой дороги.

От точки 195 граница проходит в западном направлении вдоль сельскохозяйственных угодий на протяжении 2460 м до точки 214 место пересечения автомобильной дороги с. Русаковка – с. Новогригорьевка, линии электропередачи, сельскохозяйственных угодий, лесополосы и полевой дороги.

От точки 214 граница проходит в северном направлении вдоль сельскохозяйственных угодий на протяжении 732 м до точки 218 место пересечения границ Зеленогорского, Ароматновского и Русаковского сельских поселений Белогорского района, лесополосы, сельскохозяйственных угодий и полевой дороги.

От точки 218 граница проходит в северо-западном направлении вдоль сельскохозяйственных угодий на протяжении 1120 м до точки 226 место пересечения сельскохозяйственных угодий, лесополосы и полевой дороги.

От точки 226 граница проходит в северо-западном направлении вдоль полевой дороги на протяжении 1129 м до точки 231 место пересечения границ Цветочненского, Ароматновского и Русаковского сельских поселений Белогорского района, сельскохозяйственных угодий и полевой дороги.

От точки 231 граница проходит в северном направлении вдоль полевой дороги на протяжении 2760 м до точки 251 место пересечения сельскохозяйственных угодий, линии электропередачи и полевой дороги.

От точки 251 граница проходит в юго-восточном направлении вдоль полевой дороги и лесополосы на протяжении 2040 м до точки 262 место пересечения границ Цветочненского, Мельничного и Русаковского сельских поселений Белогорского района, лесополосы, сельскохозяйственных угодий и полевой дороги.

От точки 262 граница проходит в восточном направлении вдоль сельскохозяйственных угодий на протяжении 1440 м до точки 278 место пересечения полевой дороги и лесополосы.

От точки 278 граница проходит в северном направлении вдоль полевой дороги и сельскохозяйственных угодий на протяжении 890 м до точки 292 место пересечения урочища Бустурия Русская, сельскохозяйственных угодий и полевой дороги.

От точки 292 граница проходит в северном направлении вдоль полевой дороги на протяжении 2270 м до точки 308 место пересечения линии электропередачи, межпоселковой автодороги, сельскохозяйственных угодий и полевой дороги.

От точки 308 граница проходит в северном направлении вдоль сельскохозяйственных угодий на протяжении 1730 м до точки 1.

## Цветочненское сельское поселение

Начальной точкой границы Цветочненского сельского поселения Белогорского района является точка 1, расположенная в месте пересечения сельскохозяйственных угодий и полевой дороги.

От точки 1 граница проходит в восточном направлении вдоль полевой дороги на протяжении 700 м до точки 2 место пересечения границ Новожиловского, Мельничного и Цветочненского сельских поселений Белогорского района, лесополосы, сельскохозяйственных угодий и полевой дороги.

От точки 2 граница проходит в восточном направлении вдоль лесополосы и полевой дороги на протяжении 1410 м до точки 8 место пересечения сельскохозяйственных угодий и полевой дороги.

От точки 8 граница проходит в северном направлении вдоль сельскохозяйственных угодий и полевой дороги на протяжении 1190 м до точки 12 место пересечения сельскохозяйственных угодий и полевой дороги.

От точки 12 граница проходит в восточном направлении вдоль сельскохозяйственных угодий и лесного массива на протяжении 2530 м до точки 19 место пересечения автомобильной дороги с. Мельничное – с. Долиновка, линии электропередачи, сельскохозяйственных угодий, лесополосы и полевой дороги.

От точки 19 граница проходит в юго-западном направлении вдоль автомобильной дороги с. Мельничное – с. Долиновка на протяжении 1580 м до точки 20 место пересечения автомобильной дороги с. Мельничное – с. Долиновка, линии электропередачи, сельскохозяйственных угодий и полевой дороги.

От точки 20 граница проходит в восточном направлении вдоль полевой дороги на протяжении 479 м до точки 24 место пересечения реки Бурульча, линии электропередачи, лесополосы, сельскохозяйственных угодий и полевой дороги.

От точки 24 граница проходит в юго-западном направлении вдоль реки Бурульча на протяжении 337 м до точки 27 место пересечения полевой дороги и сельскохозяйственных угодий.

От точки 27 граница проходит в юго-восточном направлении вдоль сельскохозяйственных угодий и полевой дороги на протяжении 800 м до точки 37 место пересечения сельскохозяйственных угодий, лесополосы и полевой дороги.

От точки 37 граница проходит в восточном направлении вдоль полевой дороги на протяжении 900 м до точки 40 место пересечения сельскохозяйственных угодий, лесополосы и полевой дороги.

От точки 40 граница проходит в восточном направлении вдоль сельскохозяйственных угодий и полевой дороги на протяжении 1060 м до точки 44 место пересечения сельскохозяйственных угодий, лесополосы и полевой дороги.



От точки 44 граница проходит в южном направлении вдоль сельскохозяйственных угодий на протяжении 2470 м до точки 54 место пересечения полевой дороги и лесополосы.

От точки 54 граница проходит в юго-восточном направлении вдоль сельскохозяйственных угодий и лесополосы на протяжении 1340 м до точки 65 место пересечения границ Мельничного, Русаковского и Цветочненского сельских поселений Белогорского района, линии электропередачи, сельскохозяйственных угодий и полевой дороги.

От точки 65 граница проходит в южном направлении вдоль сельскохозяйственных угодий и лесополосы на протяжении 1750 м до точки 71 место пересечения линии электропередачи, сельскохозяйственных угодий и полевой дороги.

От точки 71 граница проходит в южном направлении вдоль линии электропередачи и полевой дороги на протяжении 2110 м до точки 86 место пересечения сельскохозяйственных угодий и полевой дороги.

От точки 86 граница проходит в южном направлении вдоль сельскохозяйственных угодий на протяжении 1020 м до точки 96 место пересечения автомобильной границы Русаковского, Ароматновского и Цветочненского сельских поселений Белогорского района, сельскохозяйственных угодий, лесополосы и полевой дороги.

От точки 96 граница проходит в западном направлении вдоль сельскохозяйственных угодий на протяжении 780 м до точки 102 место пересечения лесополосы, сельскохозяйственных угодий и полевой дороги.

От точки 102 граница проходит в южном направлении вдоль сельскохозяйственных угодий на протяжении 2660 м до точки 127 место пересечения автодороги с. Цветочное – г. Белогорск, линии электропередачи, сельскохозяйственных угодий, лесополосы и полевой дороги.

От точки 127 граница проходит в западном направлении вдоль автодороги с. Цветочное – г. Белогорск на протяжении 1150 м до точки 134 место пересечения реки Бурульча, сельскохозяйственных угодий и полевой дороги.

От точки 134 граница проходит в западном направлении вдоль автодороги с. Цветочное – г. Белогорск на протяжении 1710 м до точки 144 место пересечения границ Крымскорозовского, Ароматновского и Цветочненского сельских поселений Белогорского района, сельскохозяйственных угодий, линии электропередачи и полевой дороги.

От точки 144 граница проходит в западном направлении вдоль полевой дороги и лесополосы на протяжении 711 м до точки 162 место пересечения лесополосы, сельскохозяйственных угодий и полевой дороги.

От точки 162 граница проходит в северном направлении вдоль сельскохозяйственных угодий на протяжении 2250 м до точки 163 место пересечения западной границы села Цветочное, полевой дороги и лесополосы.

От точки 163 граница проходит в южном направлении вдоль полевой дороги и сельскохозяйственных угодий на протяжении 3050 м до точки 191 место пересечения границ Крымскорозовского, Зуйского и Цветочненского

сельских поселений Белогорского района, сельскохозяйственных угодий и полевой дороги.

От точки 191 граница проходит в северном направлении вдоль полевой дороги на протяжении 370 м до точки 195 место пересечения балки Мантоная, сельскохозяйственных угодий и полевой дороги.

От точки 195 граница проходит в северном направлении вдоль полевой дороги на протяжении 2070 м до точки 202 место пересечения сельскохозяйственных угодий и полевой дороги.

От точки 202 граница проходит в северо-западном направлении вдоль полевой дороги на протяжении 1440 м до точки 207 место пересечения межпоселковой автодороги, сельскохозяйственных угодий и полевой дороги.

От точки 207 граница проходит в северо-западном направлении вдоль полевой дороги и лесополосы на протяжении 2740 м до точки 212 место пересечения сельскохозяйственных угодий и полевой дороги.

От точки 212 граница проходит в западном направлении вдоль полевой дороги на протяжении 1300 м до точки 222 место пересечения сельскохозяйственных угодий и полевой дороги.

От точки 222 граница проходит в северном направлении вдоль полевой дороги на протяжении 3010 м до точки 263 место пересечения сельскохозяйственных угодий и полевой дороги.

От точки 263 граница проходит в восточном направлении вдоль полевой дороги на протяжении 396 м до точки 268 место пересечения границ Новожиловского, Зуйского и Цветочненского сельских поселений Белогорского района, линии электропередачи, межпоселковой автодороги, сельскохозяйственных угодий и полевой дороги.

От точки 268 граница проходит в восточном направлении вдоль сельскохозяйственных угодий и полевой дороги на протяжении 1930 м до точки 275 место пересечения сельскохозяйственных угодий и полевой дороги.

От точки 275 граница проходит в северном направлении вдоль сельскохозяйственных угодий на протяжении 3020 м до точки 1.

## Чернопольское сельское поселение

Начальной точкой границы Чернопольского сельского поселения Белогорского района является точка 4, расположенная в месте пересечения сельскохозяйственных угодий, линии электропередачи и полевой дороги.

От точки 4 граница проходит в восточном направлении вдоль линии электропередачи на протяжении 669 м до точки 13 место пересечения границ городского поселения Белогорск, Мичуринского и Чернопольского сельских поселений Белогорского района, линии электропередачи, сельскохозяйственных угодий и полевой дороги.

От точки 13 граница проходит в восточном направлении вдоль сельскохозяйственных угодий и полевой дороги на протяжении 2530 м до точки 35 место пересечения сельскохозяйственных угодий, лесополосы и полевой дороги.

От точки 35 граница проходит в юго-восточном направлении вдоль лесополосы и полевой дороги на протяжении 1600 м до точки 54 место пересечения сельскохозяйственных угодий, лесополосы и полевой дороги.

От точки 54 граница проходит в южном направлении вдоль сельскохозяйственных угодий и лесополосы на протяжении 1550 м до точки 64 место пересечения сельскохозяйственных угодий, лесополосы и полевой дороги.

От точки 64 граница проходит в восточном направлении вдоль сельскохозяйственных угодий на протяжении 2040 м до точки 90 место пересечения границ Мичуринского, Богатовского и Чернопольского сельских поселений Белогорского района, сельскохозяйственных угодий и полевой дороги.

От точки 90 граница проходит в южном направлении вдоль сельскохозяйственных угодий на протяжении 740 м до точки 92 место пересечения автодороги с. Чернополье – с. Богатое, лесополосы, сельскохозяйственных угодий и полевой дороги.

От точки 92 граница проходит в южном направлении вдоль лесного массива на протяжении 1230 м до точки 94 место пересечения горы Балабан-Кыр, полевой дороги и сельскохозяйственных угодий.

От точки 94 граница проходит в юго-восточном направлении вдоль лесного массива и полевой дороги на протяжении 4730 м до точки 134 место пересечения сельскохозяйственных угодий, лесополосы и полевой дороги.

От точки 134 граница проходит в юго-западном направлении вдоль полевой дороги на протяжении 3170 м до точки 182 место пересечения лесного массива и полевой дороги.

От точки 182 граница проходит в восточном направлении вдоль сельскохозяйственных угодий и полевой дороги на протяжении 5720 м до точки 243 место пересечения лесного массива и полевой дороги.

От точки 243 граница проходит в южном направлении вдоль лесного массива на протяжении 3794 м до точки 305 место пересечения полевой дороги и лесного массива.

От точки 305 граница проходит в западном направлении вдоль лесного массива на протяжении 2800 м до точки 306 место пересечения границ Криничненского, Богатовского и Чернопольского сельских поселений Белогорского района, полевой дороги и лесного массива.

От точки 306 граница проходит в северном направлении вдоль лесного массива на протяжении 420 м до точки 311 место пересечения лесного массива и полевой дороги.

От точки 311 граница проходит в западном направлении вдоль лесного массива и полевой дороги на протяжении 2040 м до точки 328 место пересечения лесного массива и полевой дороги.

От точки 328 граница проходит в северном направлении вдоль лесного массива и полевой дороги на протяжении 490 м до точки 330 место пересечения лесного массива и полевой дороги.

От точки 330 граница проходит в юго-западном направлении вдоль лесного массива на протяжении 1120 м до точки 332 место пересечения автодороги с. Кирпичное – с. Головановка, лесного массива и полевой дороги.

От точки 332 граница проходит в северном направлении вдоль автодороги с. Кирпичное – с. Головановка на протяжении 600 м до точки 343 место пересечения реки Тонас, сельскохозяйственных угодий, лесного массива и полевой дороги.

От точки 343 граница проходит в северном направлении вдоль лесного массива и полевой дороги на протяжении 2120 м до точки 366 место пересечения сельскохозяйственных угодий и полевой дороги.

От точки 366 граница проходит в северо-восточном направлении вдоль сельскохозяйственных угодий на протяжении 1640 м до точки 377 место пересечения сельскохозяйственных угодий, линии электропередачи и полевой дороги.

От точки 377 граница проходит в северном направлении вдоль полевой дороги и лесополосы на протяжении 1360 м до точки 387 место пересечения лесополосы, сельскохозяйственных угодий и полевой дороги.

От точки 387 граница проходит в западном направлении вдоль сельскохозяйственных угодий на протяжении 1640 м до точки 397 место пересечения западной границы села Цветочное, полевой дороги и лесополосы.

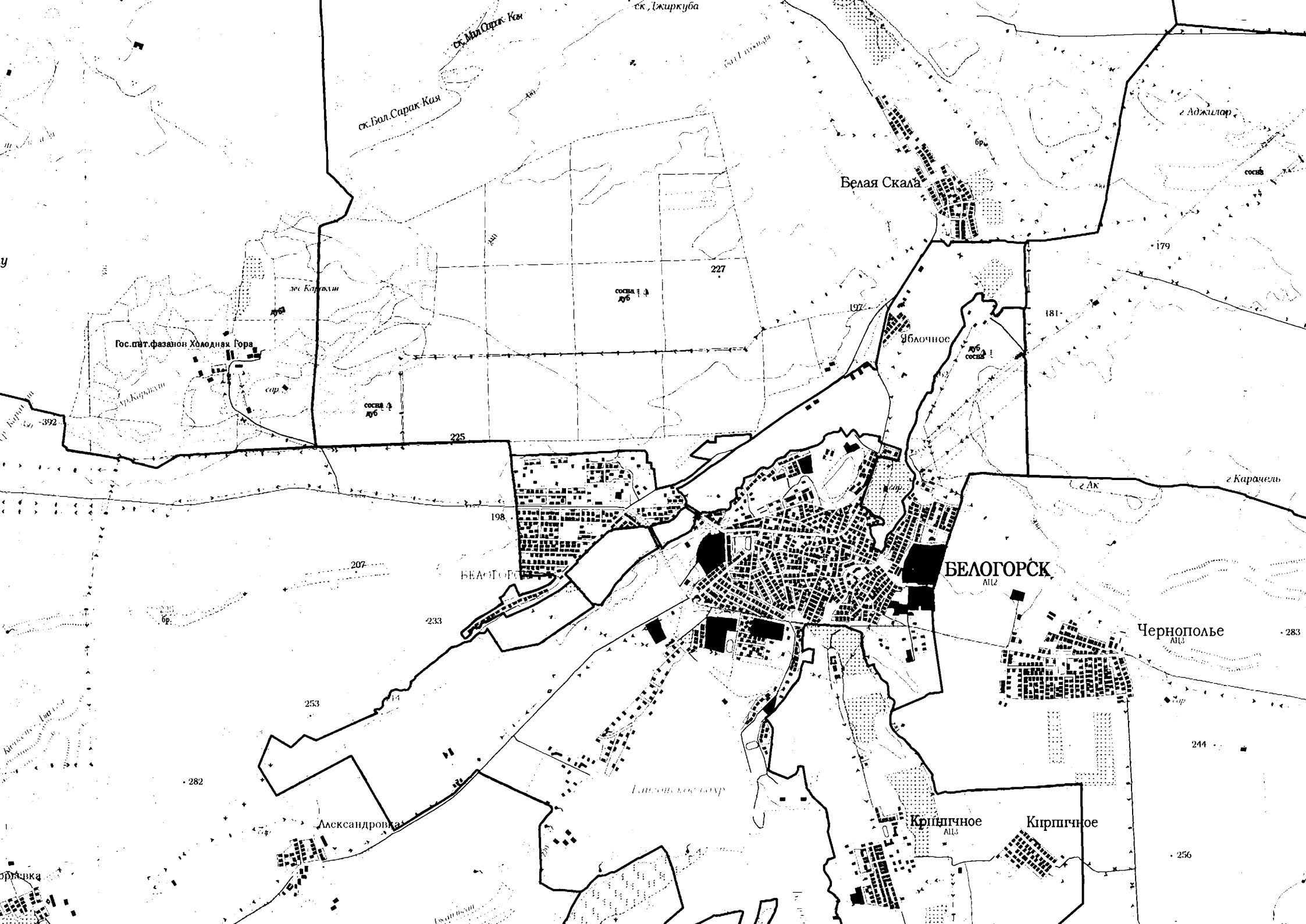
От точки 397 граница проходит в северном направлении вдоль полевой дороги и сельскохозяйственных угодий на протяжении 1150 м до точки 421 место пересечения границ Криничненского сельского поселения Белогорского района, городского поселения Белогорск и Чернопольского сельского поселения Белогорского района, сельскохозяйственных угодий и полевой дороги.

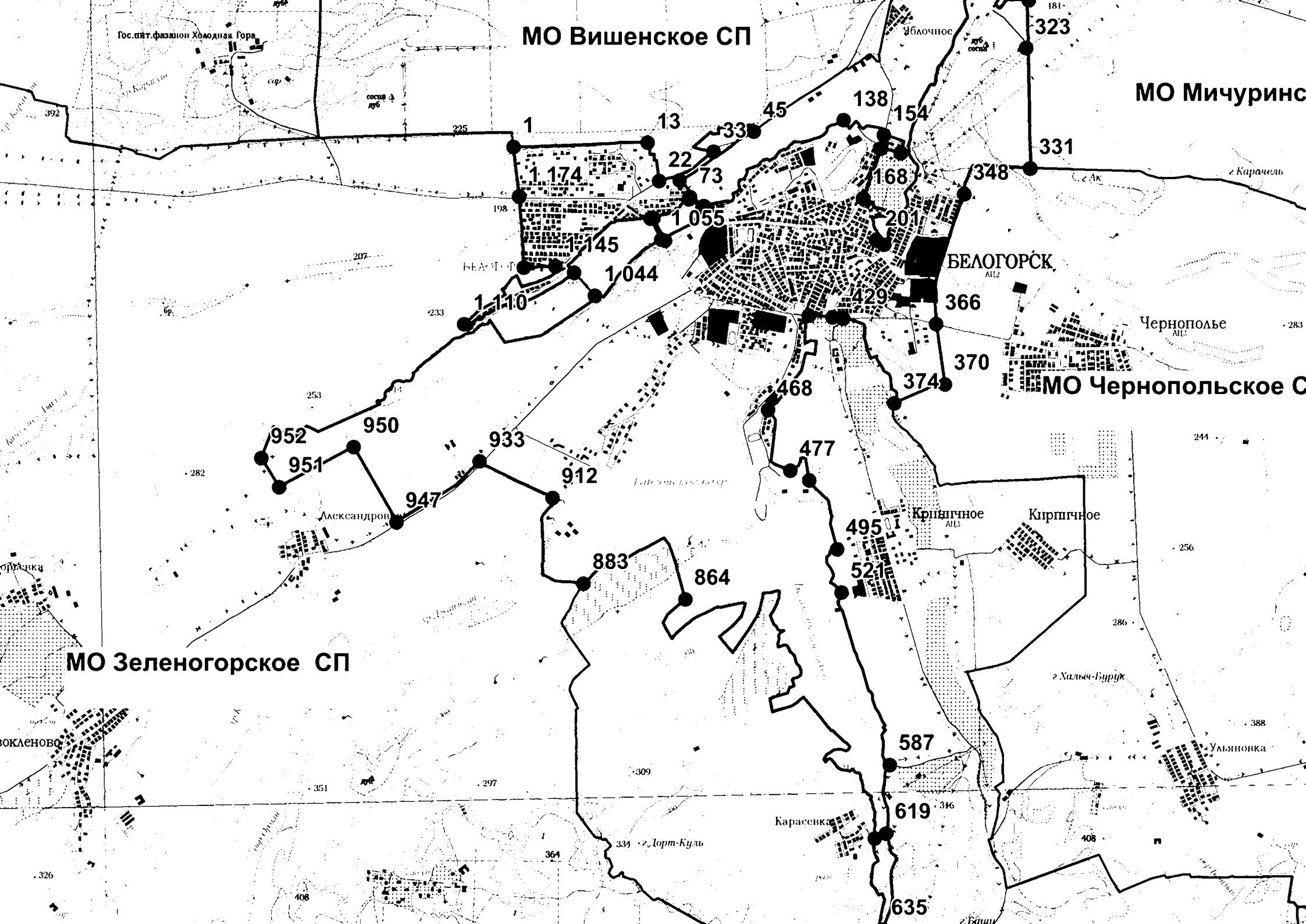
От точки 421 граница проходит в восточном направлении вдоль полевой дороги на протяжении 620 м до точки 425 место пересечения сельскохозяйственных угодий и полевой дороги.

От точки 425 граница проходит в северном направлении вдоль полевой дороги на протяжении 690 м до точки 429 место пересечения автодороги

г. Белогорск – с. Чернополье, линии электропередачи, сельскохозяйственных угодий и полевой дороги.

От точки 429 граница проходит в северном направлении вдоль восточной границы города Белогорск на протяжении 1890 м до точки 4.





МО Вишенское СП

МО Мичуринское

БЕЛОГОРСК

Чернополье

МО Чернопольское СП

МО Зеленогорское СП

Гос.пит.фабрика Холодная Гора

Благодное

323

331

138

154

45

33

13

1

225

1 174

73

1 055

1 145

1 044

БЕЛОГОРСК

1 110

233

366

370

374

468

477

912

933

950

952

951

947

Александров

883

864

495

521

Кирпичное

Кирпичное

Хальце-Бурж

587

619

635

Карасевка

Дорт-Куль

Ульяновка

351

297

309

316

408

364

408

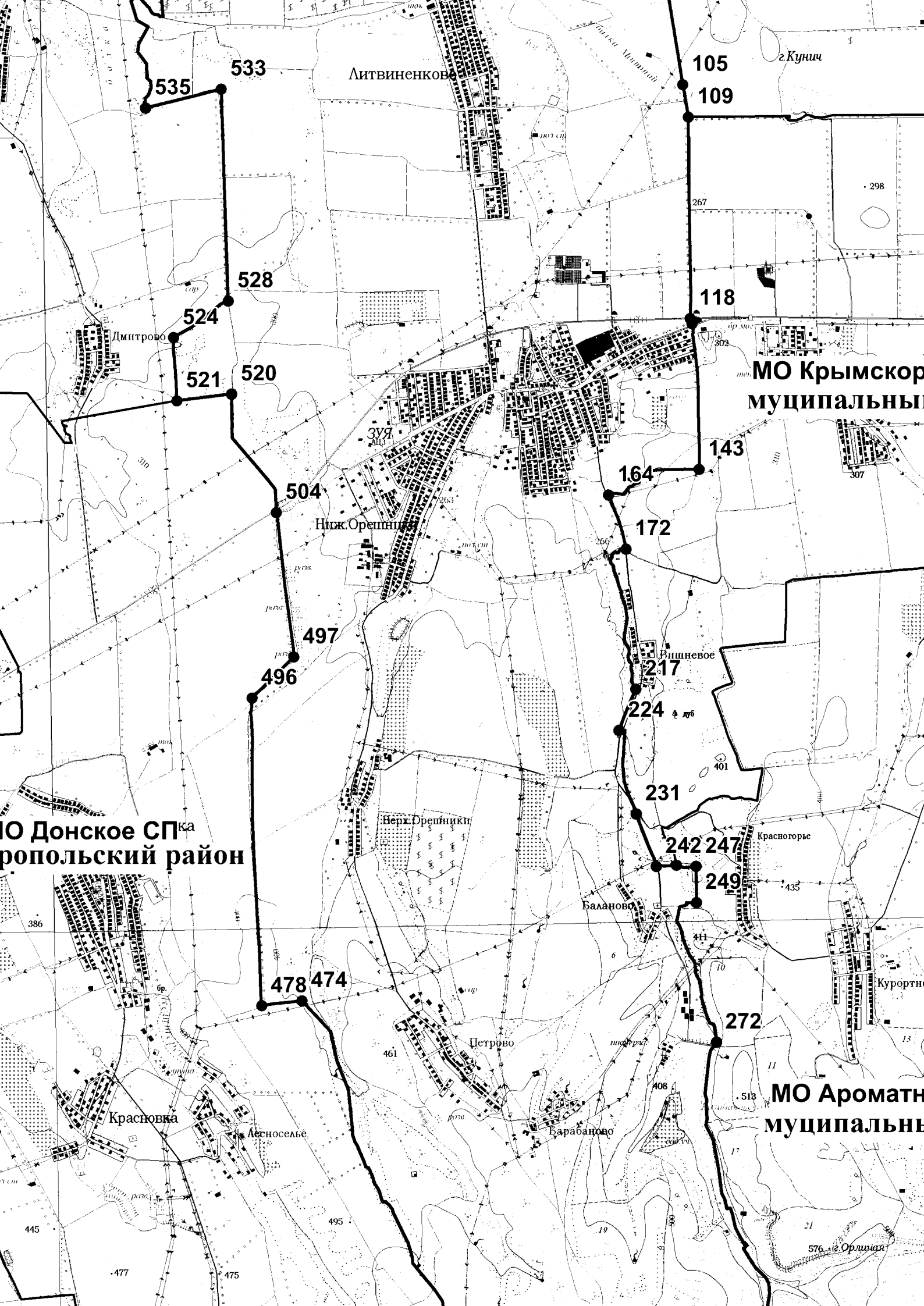
326

283

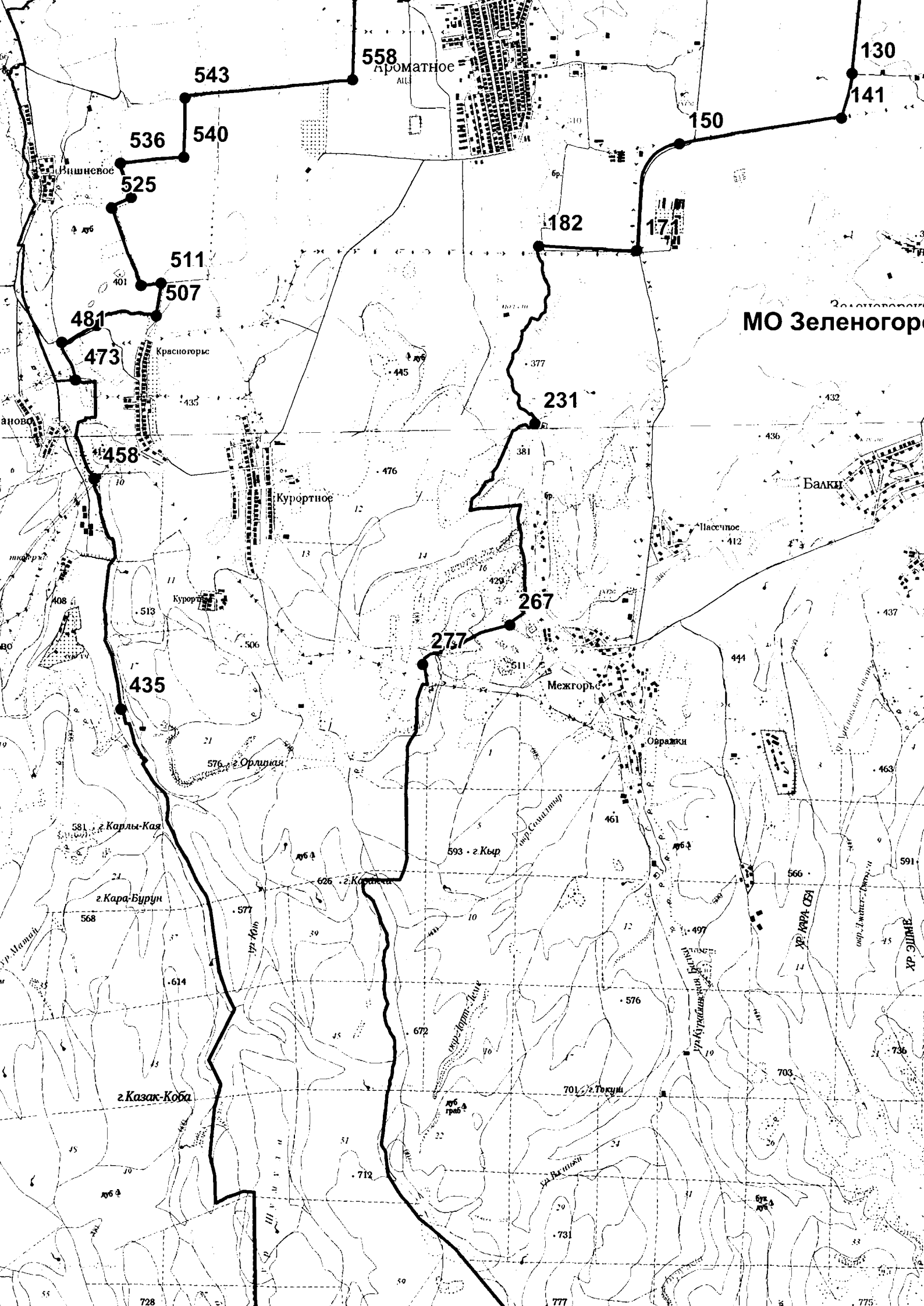
244

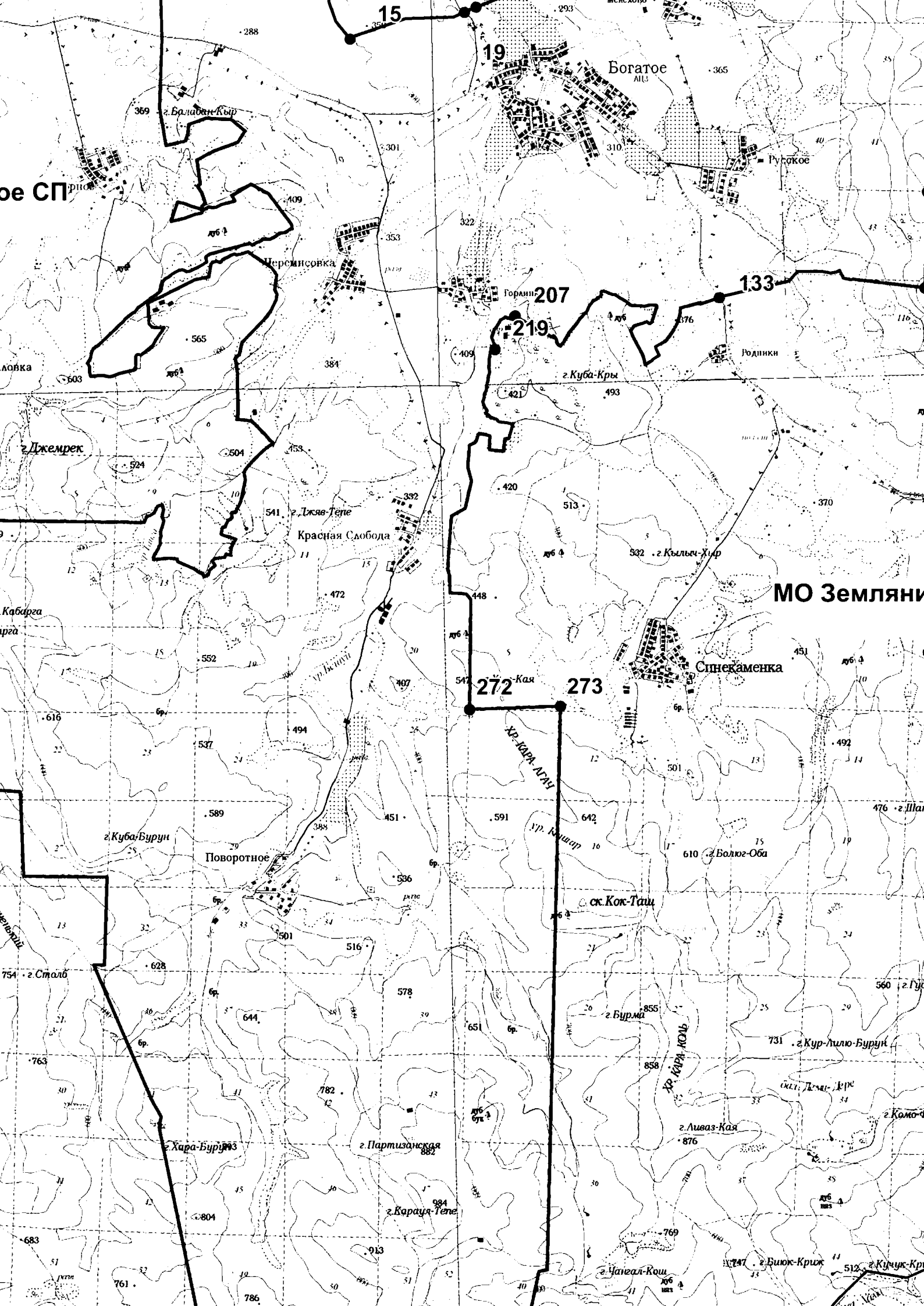
256

388









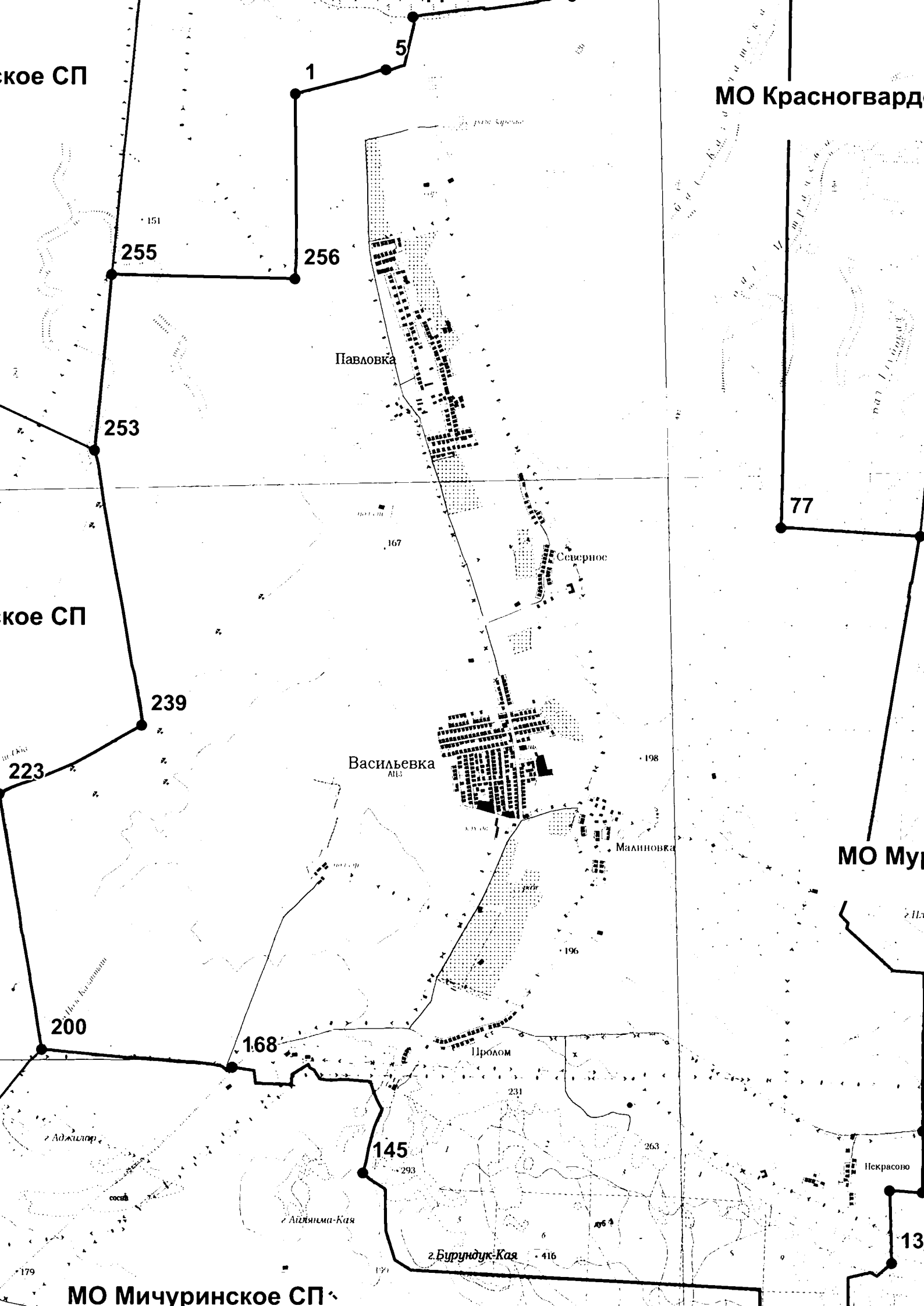
кое СП

МО Красногвард

кое СП

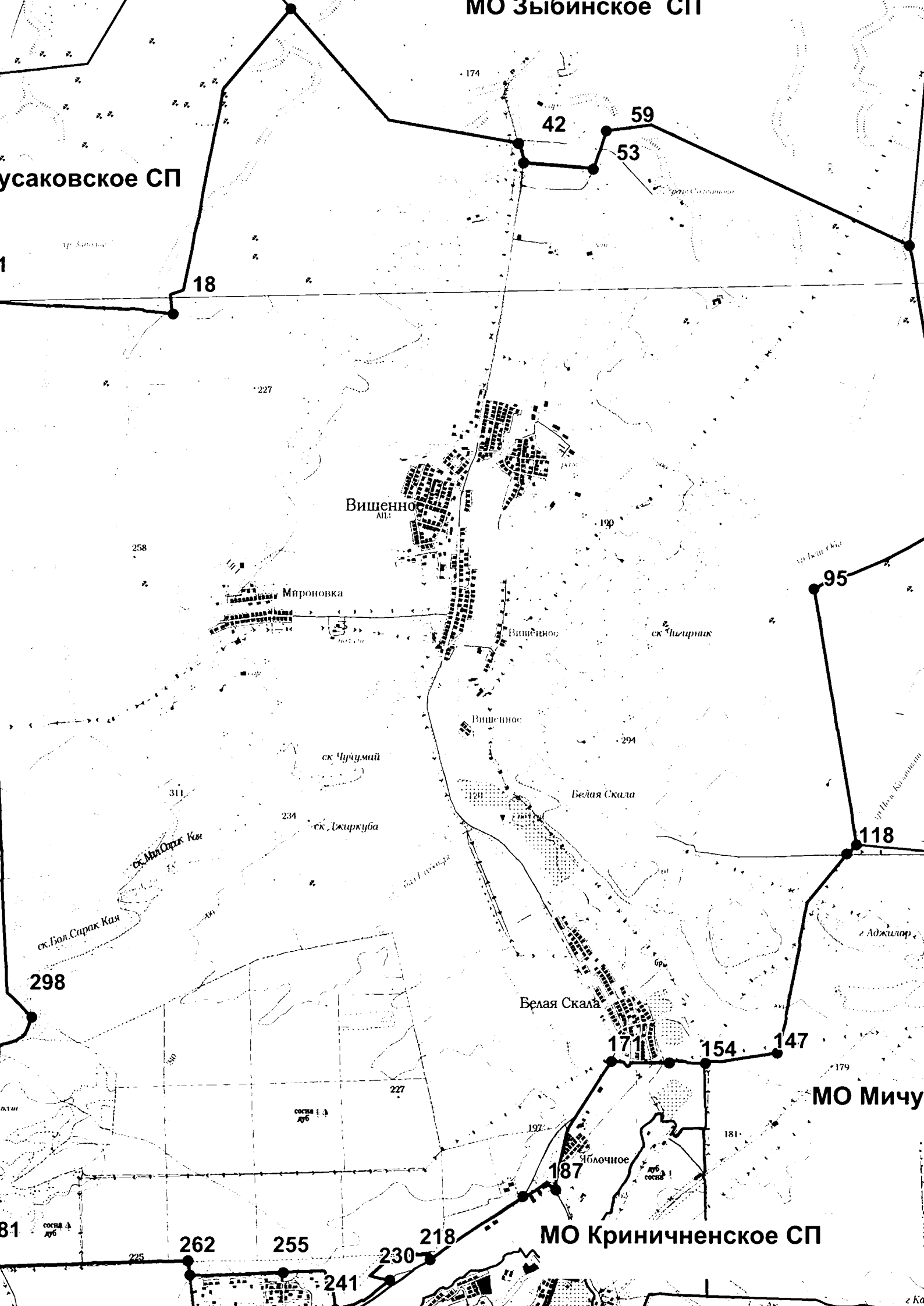
МО Мур

МО Мичуринское СП



усаковское СП

1



846

286

Александров

Новогригорьевка

Зеленогорск

Новокленово

Балки:

КОВАЧКА

### COCOA 1

COCHS 1

10-4-

...

[illegible]

1

7

1

000

Henry

150

1. *Journal of the American Medical Association*, 1997; 277: 1033-1037.

100

1. *Chlorophyll a* and *Chlorophyll b* contents were determined by spectrophotometry using the following equations:

100

180

—

PCTBE



3A

1

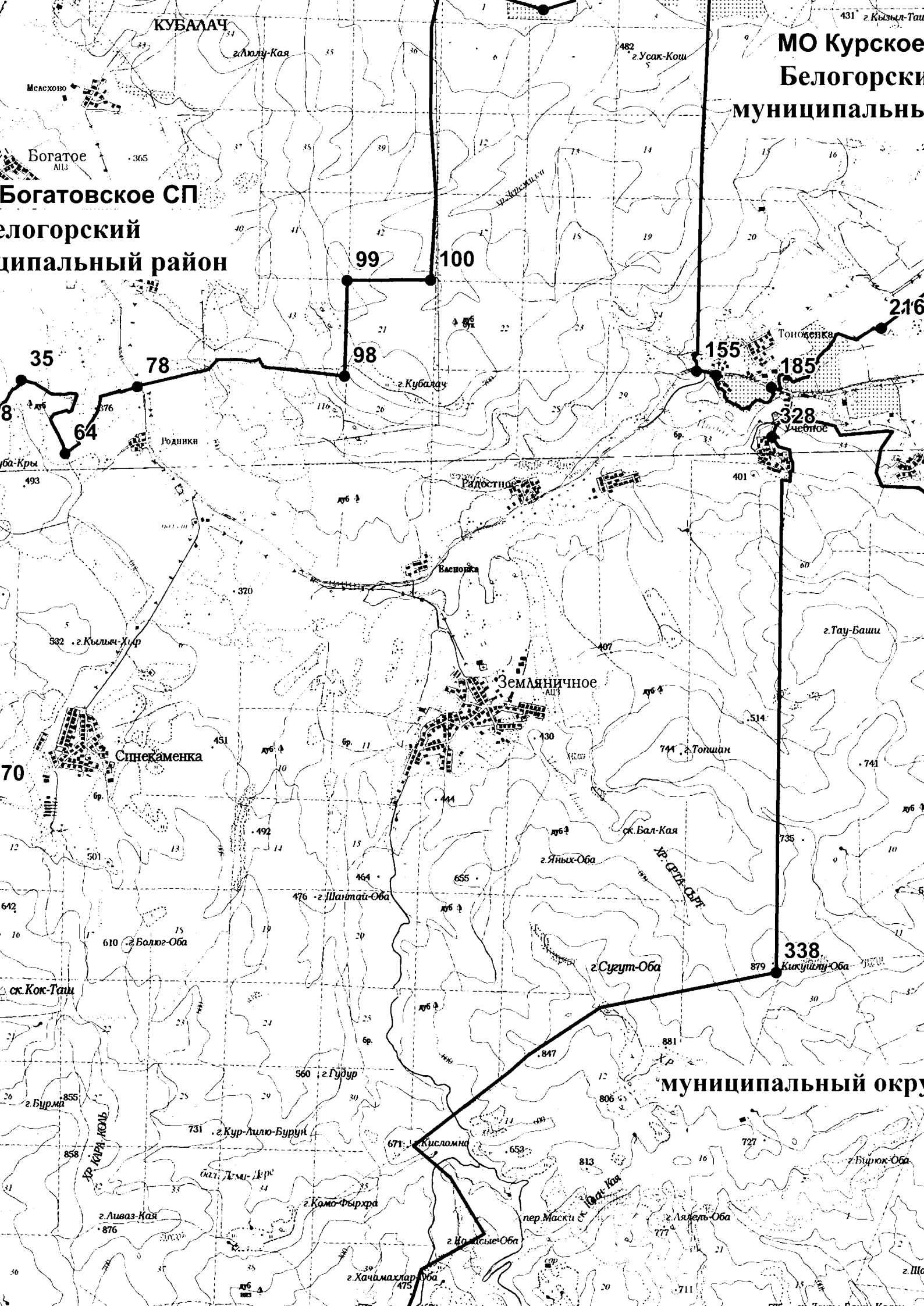
ГОСУДАРСТВЕННЫЙ

ЗАКАЗНИК

КАРА БИ- ЯЙЛА

666 : 2 Карт-Кая

## Пчелиное



КУБАЛАЧ

г. Лягу-Кая

г. Усак-Кош

МО Курское  
Белогорский  
муниципальный район

Богатое  
АИЗ

Богатовское СП  
Белогорский  
муниципальный район

99

100

98

35

78

155

185

216

8

64

Родники

г. Кубалач

328

Усак-Кош

Радостное

Васновка

Земляничное

Синекаменка

70

г. Тау-Баши

г. Топшан

ск. Бал-Кая

г. Яных-Оба

г. Шайтай-Оба

г. Сузут-Оба

338

Кикуйлы-Оба

ск. Кок-Таш

г. Бурма

г. Гудур

г. Кур-Лягу-Бурун

г. Ливаз-Кая

г. Комо-Фырха

г. Хачимахлар-Оба

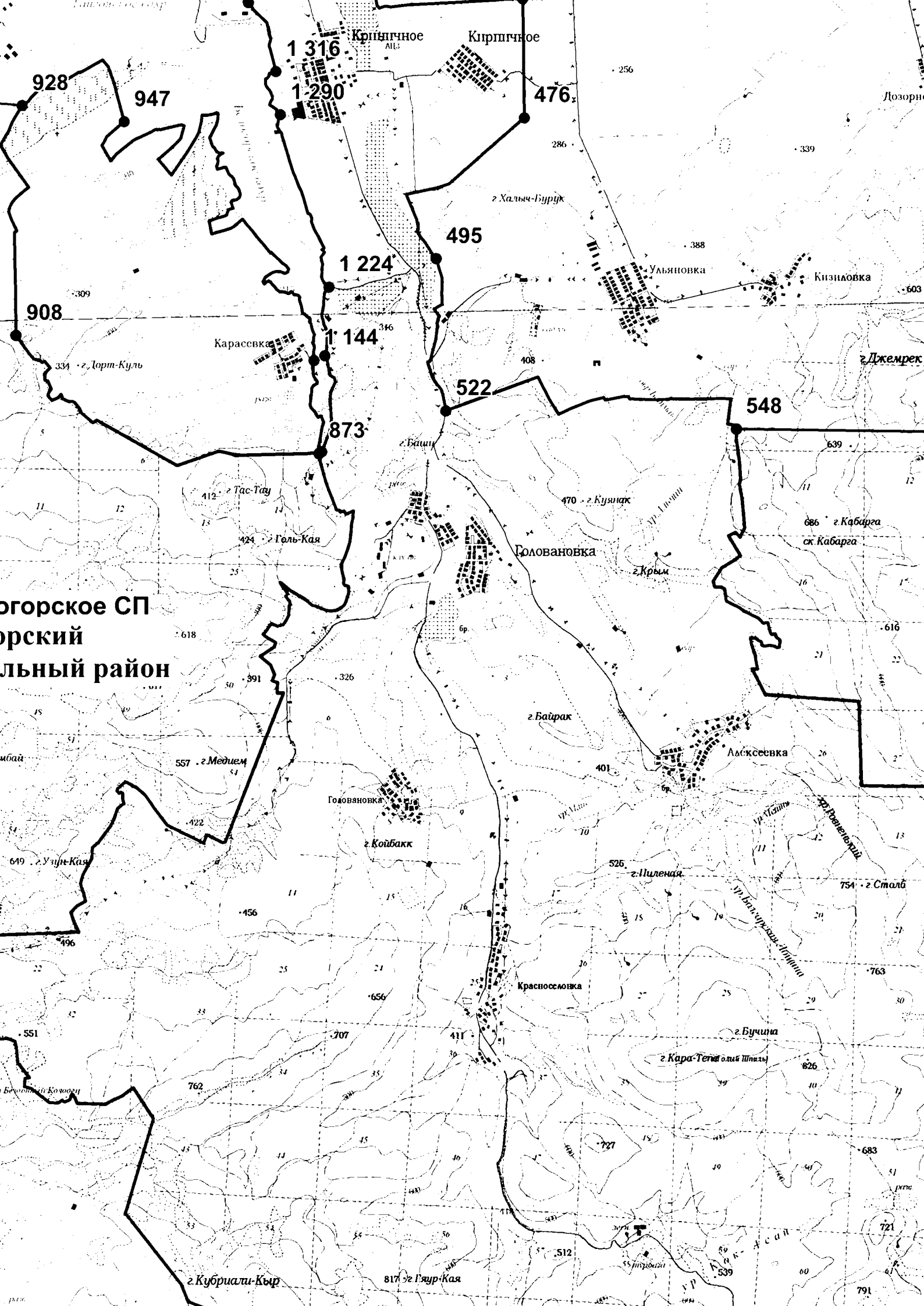
пер. Маски

г. Лягу-Оба

г. Бирюк-Оба

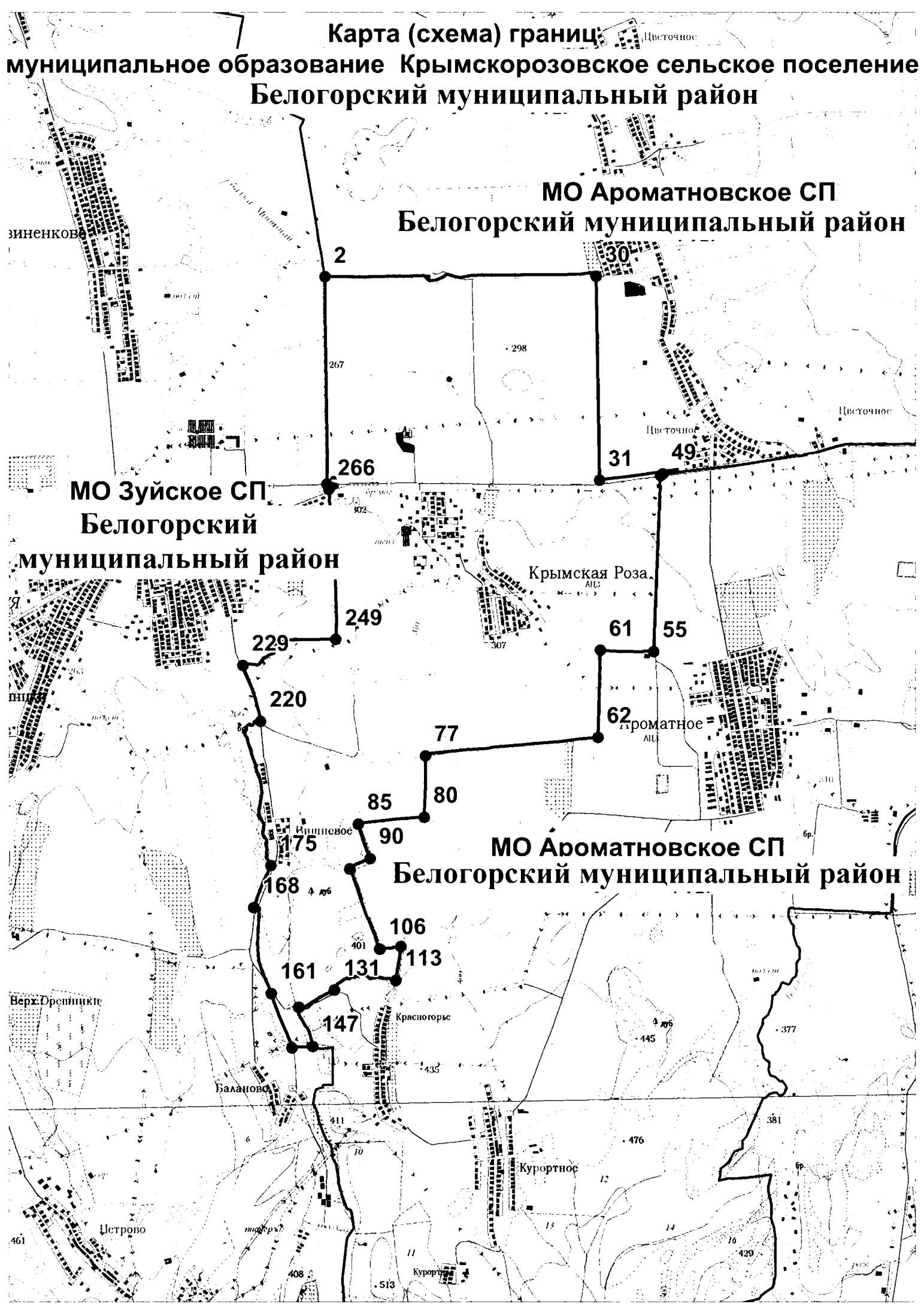
г. Ило

**МО Васильев**  
**Белогорск**





**Карта (схема) границ  
муниципальное образование Крымскорозовское сельское поселение  
Белогорский муниципальный район**

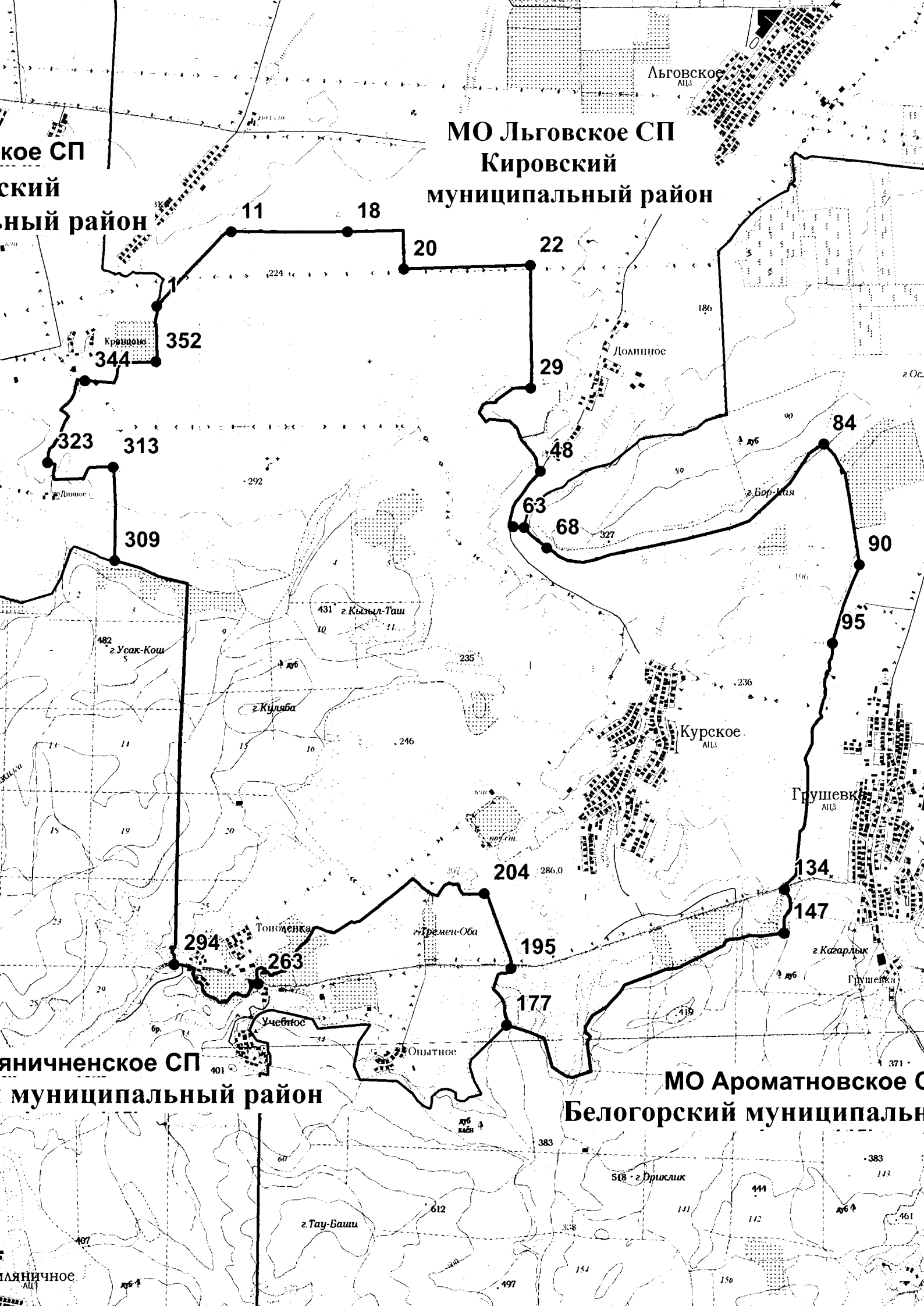


кое СП  
ский  
ный район

**МО Львовское СП  
Кировский  
муниципальный район**

яничненское СП  
муниципальный район

**МО Ароматновское СП  
Белогорский муниципальн**

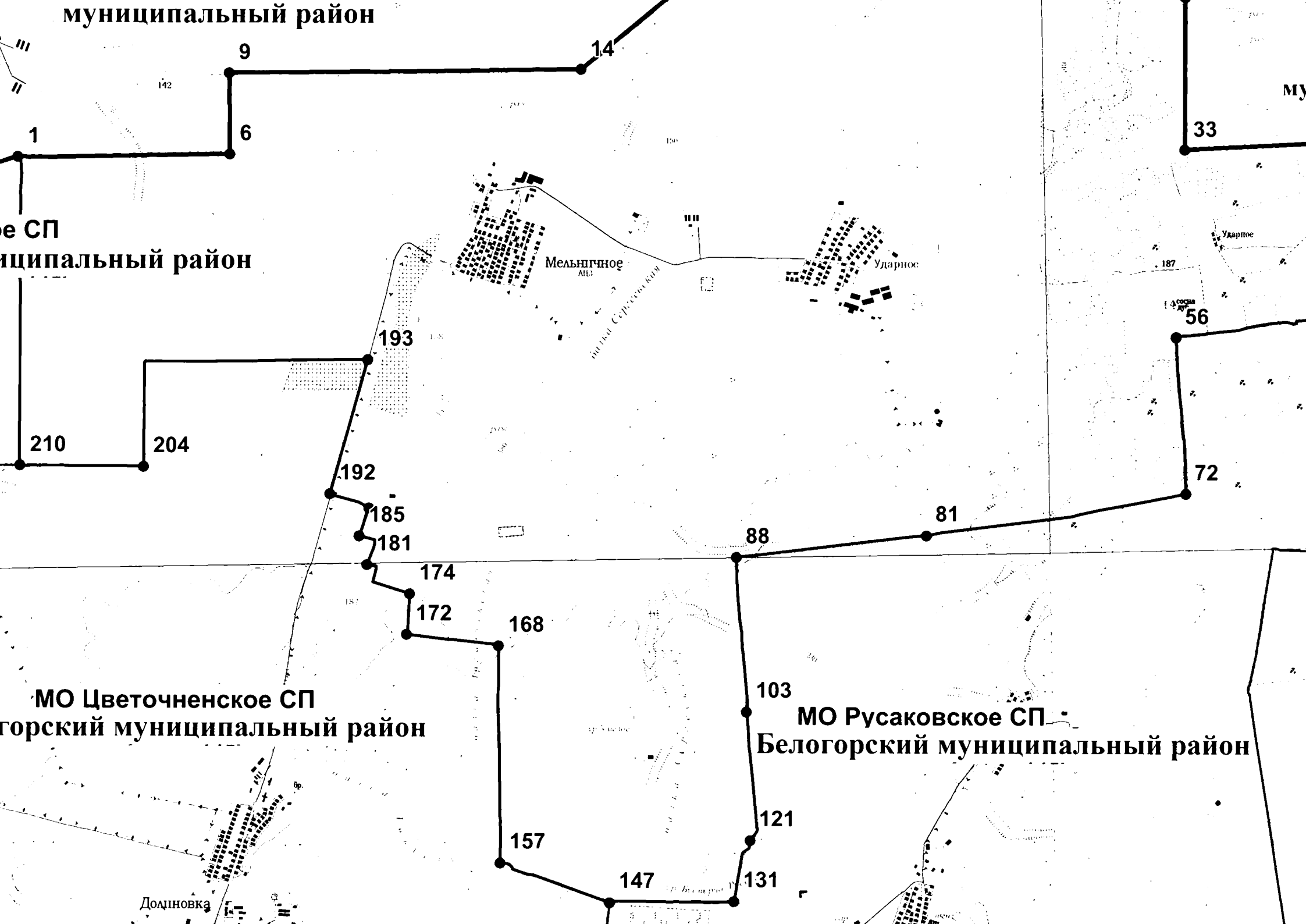


муниципальный район

е СП  
иципальный район

МО Цветочненское СП  
горский муниципальный район

МО Русаковское СП  
Белогорский муниципальный район



Карта (схема) границ  
муниципальное образование Мичуринское сельское поселение  
Белогорский муниципальный район



муниципальный район

ГОСУДАРСТВЕННЫЙ

ское СП  
орский  
ный район

МО Богатовское СП  
Белогорский муниципальный район

**МО Львовское  
Кировский  
муниципальный**

**МО Курское  
Белогорск  
муниципальн**

оское СП  
одейский  
ый район

193  
194  
190

МО Колодезя  
Красногвард  
муниципальн

30  
40  
49

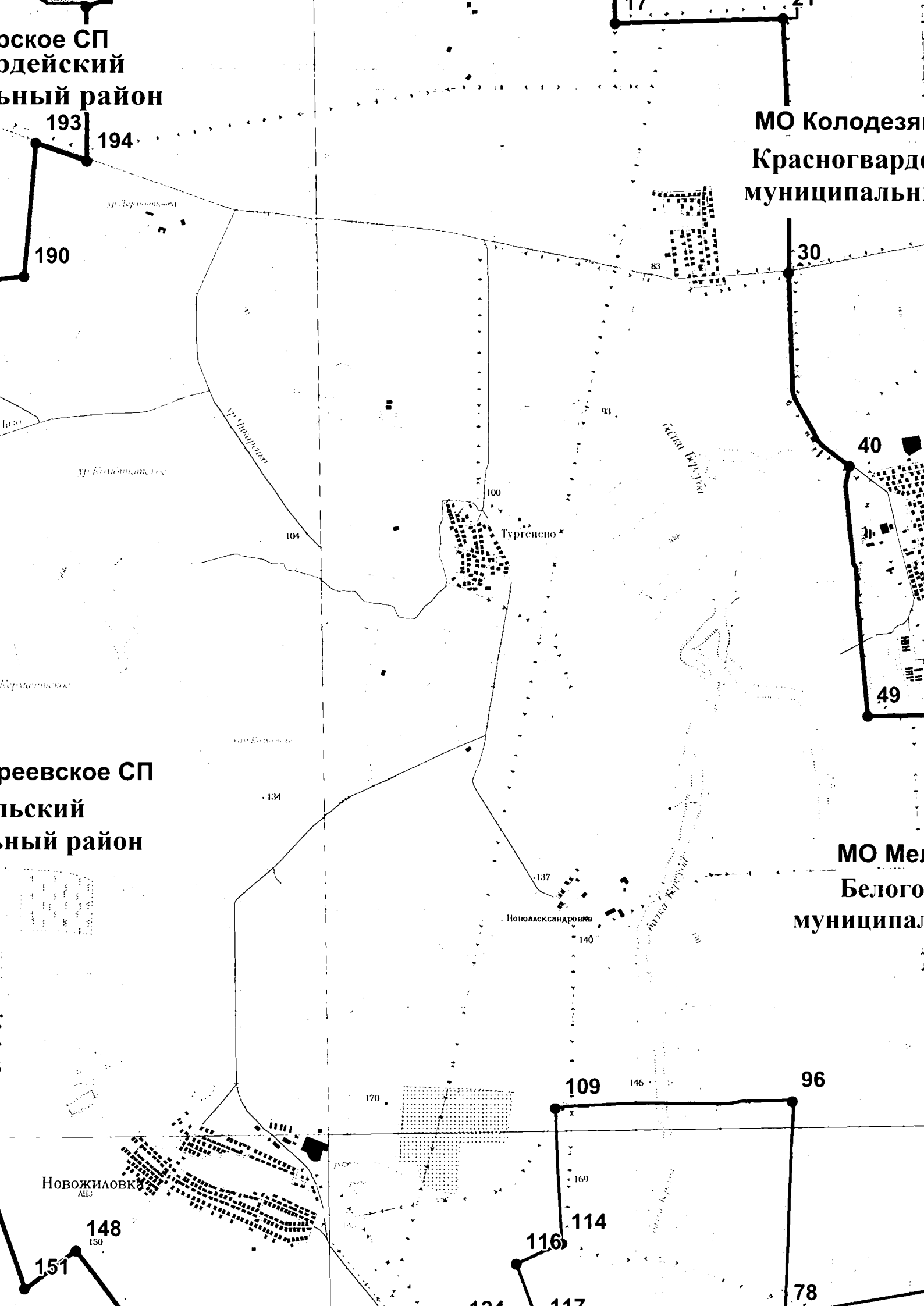
реевское СП  
льский  
ый район

МО Мел  
Белого  
муниципал

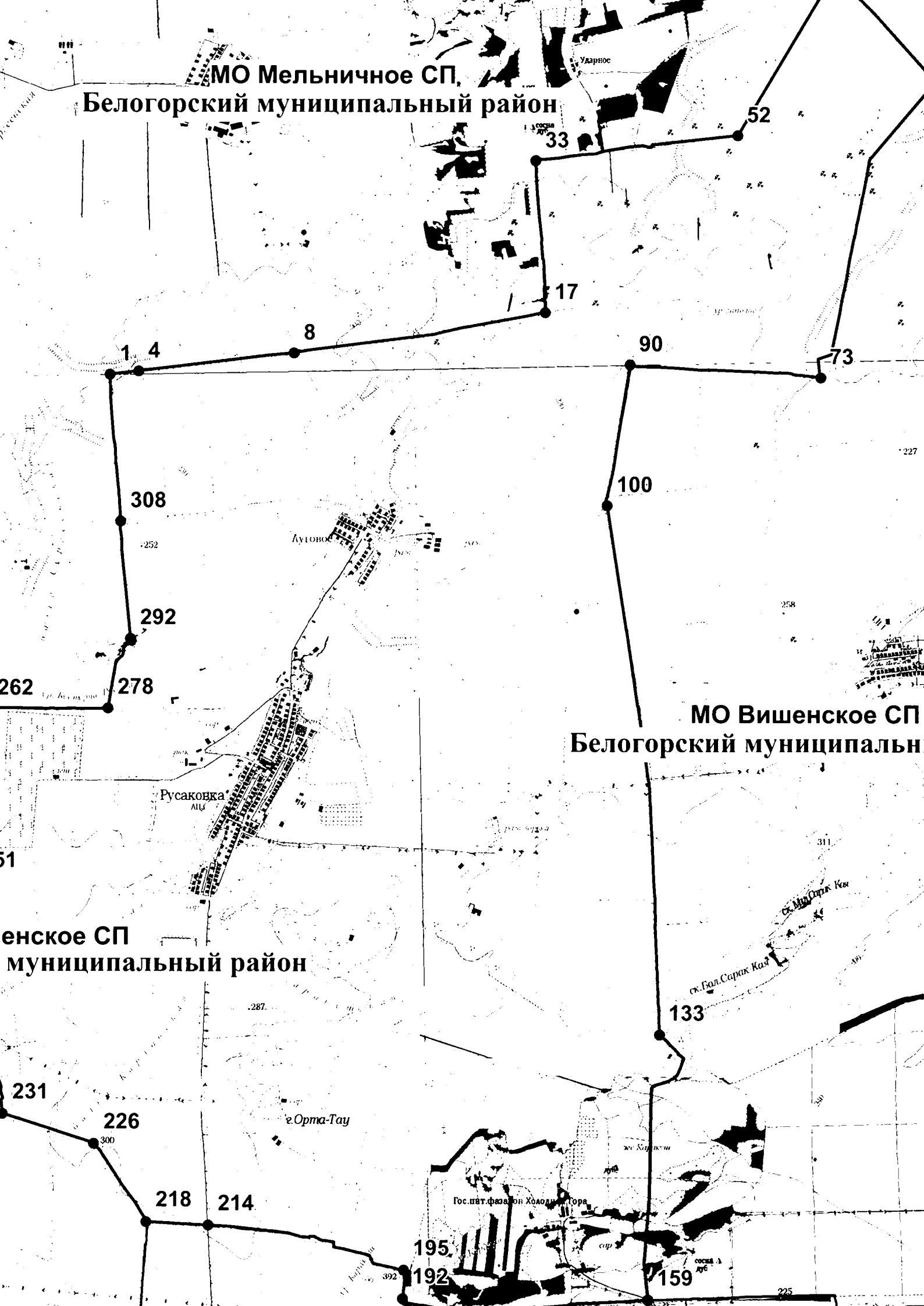
Новожиловк  
АПС  
148  
150  
151

Новоалександров

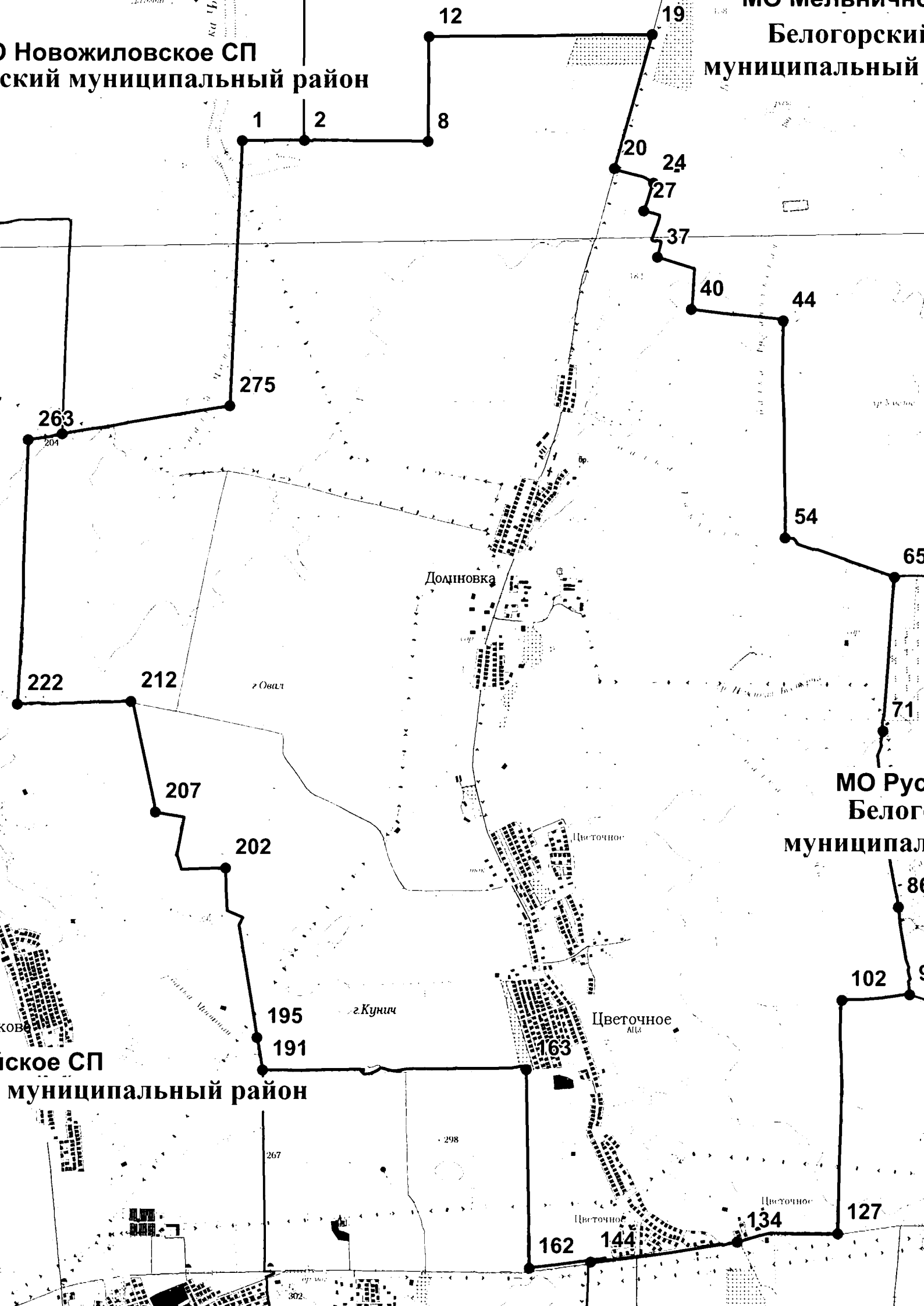
109  
146  
96  
169  
114  
116  
117  
78



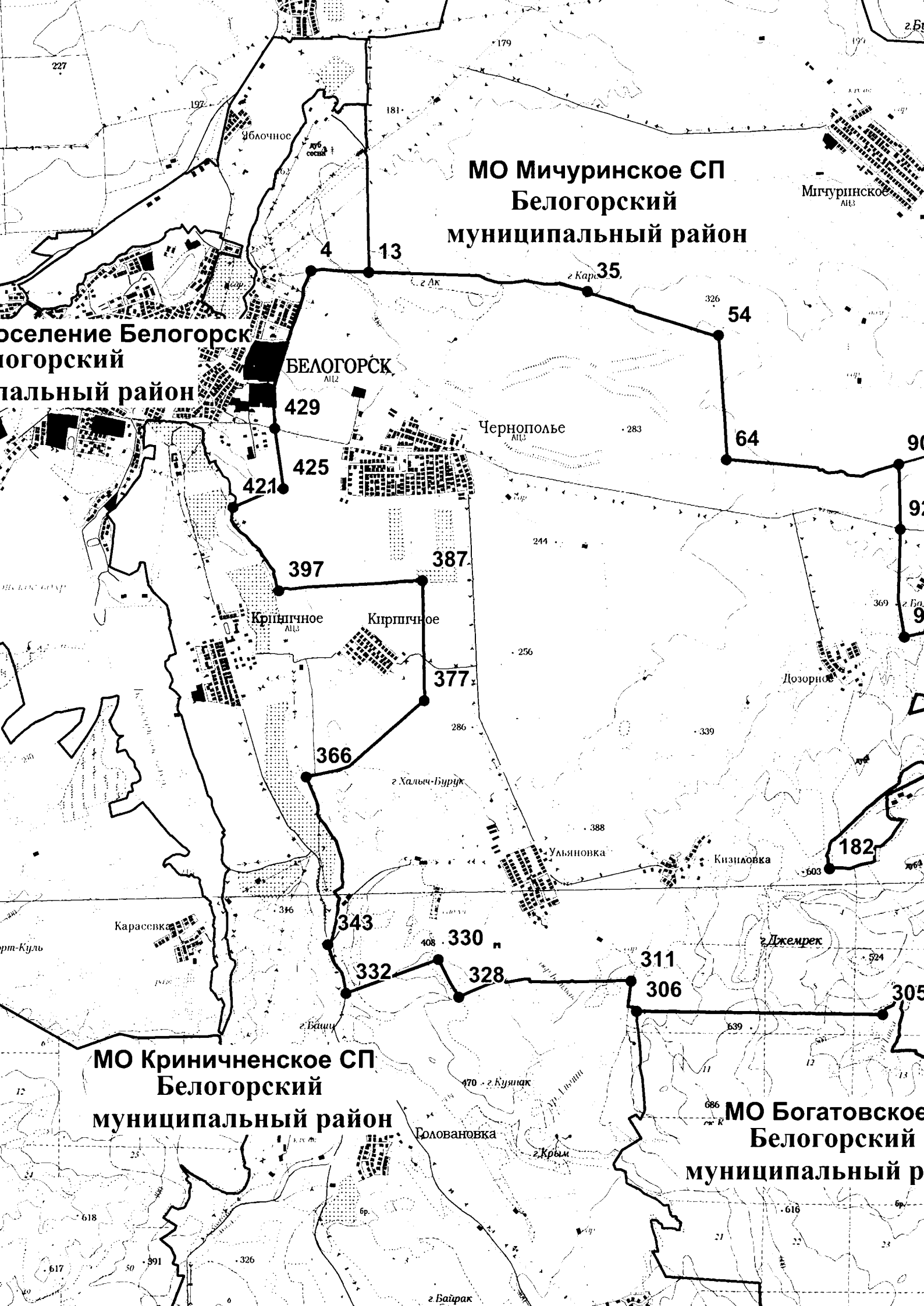
**МО Мельничное СП,  
Белогорский муниципальный район**



Белогорский  
муниципальный







**МО Мичуринское СП  
Белогорский  
муниципальный район**

**оселение Белогорск  
огорский  
пальный район**

**БЕЛОГОРСК**

**Чернополье**

**Криничное**

**Кирпичное**

**Карасевка**

**Ульяновка**

**Кизилровка**

**г. Джемрек**

**МО Криничненское СП  
Белогорский  
муниципальный район**

**МО Богатовское  
Белогорский  
муниципальный район**

Приложение 14  
к Закону Республики Крым  
от 2 июля 2025 года № 68-ЗРК/2025

Джанкойский район

Начальной точкой границы Джанкойского района является точка 1, расположенная на стыке границ Красноармейского сельского поселения Красноперекопского района и Целинного сельского поселения Джанкойского района.

От точки 1 граница проходит в юго-восточном направлении по заливу Сиваш на протяжении 16700 м до точки 20 стык границ Яснополянского и Целинного сельских поселений Джанкойского района.

От точки 20 граница проходит в юго-восточном направлении по заливу Сиваш на протяжении 22800 м до точки 45 стык границ Яснополянского и Ермаковского сельских поселений Джанкойского района.

От точки 45 граница проходит в юго-восточном направлении по заливу Сиваш на протяжении 3690 м до точки 53 стык границ Медведевского и Ермаковского сельских поселений Джанкойского района.

От точки 53 граница проходит в северо-восточном направлении по заливу Сиваш на протяжении 6690 м до точки 65 пролив Чонгарский залив Сиваш.

От точки 65 граница проходит в юго-восточном направлении через пролив Чонгарский по заливу Сиваш на протяжении 14030 м до точки 81 стык границ Медведевского и Чайкинского сельских поселений Джанкойского района.

От точки 81 граница проходит в юго-восточном направлении по заливу Сиваш на протяжении 5200 м до точки 86 залив Сиваш, огибая п-ов Тюп-Тархан.

От точки 86 граница проходит в юго-восточном направлении по заливу Сиваш, огибая п-ов Тюп-Тархан, на протяжении 10730 м до точки 102 стык границ Стальненского и Чайкинского сельских поселений Джанкойского района.

От точки 102 граница проходит в юго-восточном направлении по заливу Сиваш на протяжении 9500 м до точки 114 стык границ Стальненского и Просторненского сельских поселений Джанкойского района, а также границы между Херсонской областью и Республикой Крым.

От точки 114 граница проходит в юго-восточном направлении по заливу Сиваш на протяжении 6400 м до точки 115 стык границ Пшеничненского сельского поселения Нижнегорского района и Просторненского сельского

поселения Джанкойского района, а также границы между Херсонской областью и Республикой Крым.

От точки 115 граница проходит в юго-западном направлении по заливу Сиваш на протяжении 15550 м до точки 151 стык границ Пшеничненского сельского поселения Нижнегорского района и Светловского сельского поселения Джанкойского района.

От точки 151 граница проходит в юго-западном направлении вдоль береговой линии залива Сиваш на протяжении 700 м до точки 173 заболоченная местность.

От точки 173 граница проходит в южном направлении по заболоченной местности на протяжении 1120 м до точки 189 оросительный канал.

От точки 189 граница проходит в южном направлении вдоль оросительного канала на протяжении 2390 м до точки 197 стык границ Пшеничненского и Чкаловского сельских поселений Нижнегорского района.

От точки 197 граница проходит в западном направлении вдоль лесополосы на протяжении 880 м до точки 199 канал.

От точки 199 граница проходит в северо-западном направлении вдоль канала на протяжении 380 м до точки 200 канал.

От точки 200 граница проходит в юго-западном направлении вдоль канала на протяжении 230 м до точки 202 полевая дорога.

От точки 202 граница проходит в северо-западном направлении вдоль полевой дороги на протяжении 1540 м до точки 213 канал.

От точки 213 граница проходит в северо-западном направлении вдоль оросительного канала и лесополосы на протяжении 2130 м до точки 217 стык границ Просторненского сельского поселения Джанкойского района и Чкаловского сельского поселения Нижнегорского района.

От точки 217 граница проходит в западном направлении вдоль оросительного канала на протяжении 1090 м до точки 224 оросительный канал.

От точки 224 граница проходит в юго-западном направлении вдоль лесополосы на протяжении 2180 м до точки 227 стык границ Чкаловского сельского поселения Нижнегорского района и Светловского сельского поселения Джанкойского района.

От точки 227 граница проходит в южном направлении вдоль лесной полосы на протяжении 1150 м до точки 238 пересечение канала.

От точки 238 граница проходит в южном направлении пересечения канала на протяжении 110 м до точки 239 автомобильная дорога.

От точки 239 граница проходит в южном направлении по сельскохозяйственным угодьям на протяжении 230 м до точки 241 полевая дорога.

От точки 241 граница проходит в восточном направлении вдоль полевой дороги на протяжении 3350 м до точки 245 сельскохозяйственные угодья.

От точки 245 граница проходит в южном направлении по сельскохозяйственным угодьям на протяжении 990 м до точки 252 полевая дорога.

От точки 252 граница проходит в восточном направлении вдоль полевой дороги на протяжении 2960 м до точки 259 оросительный канал.

От точки 259 граница проходит в южном направлении вдоль оросительного канала на протяжении 990 м до точки 261 стык границ Чкаловского и Зоркинского сельских поселений Нижегородского района.

От точки 261 граница проходит в южном направлении вдоль полевой дороги на протяжении 970 м до точки 263 полевая дорога.

От точки 263 граница проходит в западном направлении вдоль канала на протяжении 7400 м до точки 282 оросительный канал.

От точки 282 граница проходит в северо-западном направлении вдоль оросительного канала на протяжении 350 м до точки 286 стык границ Табачненского сельского поселения Джанкойского района и Зоркинского сельского поселения Нижегородского района.

От точки 286 граница проходит в южном направлении вдоль лесной полосы на протяжении 2160 м до точки 293 оросительный канал.

От точки 293 граница проходит в западном направлении вдоль оросительного канала на протяжении 440 м до точки 297 стык границ Зоркинского и Михайловского сельских поселений Нижегородского района.

От точки 297 граница проходит в западном направлении вдоль лесной полосы и оросительного канала на протяжении 840 м до точки 303 оросительный канал.

От точки 303 граница проходит в юго-западном направлении вдоль полевой дороги на протяжении 840 м до точки 312 автомобильная дорога и Северо-Крымский канал.

От точки 312 граница проходит в северо-западном направлении вдоль автомобильной дороги на протяжении 1590 м до точки 313 полевая дорога.

От точки 313 граница проходит в юго-западном направлении вдоль полевой дороги на протяжении 860 м до точки 317 пересечение полевых дорог.

От точки 317 граница проходит в западном направлении вдоль лесной полосы на протяжении 3260 м до точки 331 полевая дорога.

От точки 331 граница проходит в южном направлении вдоль полевой дороги на протяжении 970 м до точки 336 лесная полоса.

От точки 336 граница проходит в северо-западном направлении вдоль лесной полосы на протяжении 1180 м до точки 338 канал.

От точки 338 граница проходит в северо-западном направлении пересечения канала на протяжении 35 м до точки 339 лесная полоса.

От точки 339 граница проходит в северо-западном направлении вдоль полевой дороги на протяжении 810 м до точки 345 стык границ Азовского сельского поселения Джанкойского района и Михайловского сельского поселения Нижегородского района.

От точки 345 граница проходит в юго-западном направлении, пересекая железную дорогу, на протяжении 75 м до точки 346 лесная полоса.

От точки 346 граница проходит в западном направлении вдоль лесной полосы на протяжении 90 м до точки 348 полевая дорога.

От точки 348 граница проходит в юго-западном направлении вдоль полевой дороги на протяжении 540 м до точки 354 стык границ Михайловского сельского поселения Нижнегорского района и Майского сельского поселения Джанкойского района.

От точки 354 граница проходит в юго-западном направлении вдоль полевой дороги на протяжении 440 м до точки 360 пересечение полевых дорог и оросительного канала.

От точки 360 граница проходит в юго-восточном направлении вдоль полевой дороги на протяжении 820 м до точки 365 лесополоса.

От точки 365 граница проходит в юго-западном направлении вдоль лесополосы на протяжении 1840 м до точки 370 линия электропередачи.

От точки 370 граница проходит в южном направлении вдоль линии электропередачи на протяжении 2360 м до точки 375 оросительный канал.

От точки 375 граница проходит в западном направлении вдоль оросительного канала на протяжении 980 м до точки 380 оросительный канал.

От точки 380 граница проходит в южном направлении вдоль оросительного канала на протяжении 500 м до точки 383 стык границ Михайловского сельского поселения Нижнегорского района и Восходненского сельского поселения Красногвардейского района.

От точки 383 граница проходит в западном направлении вдоль лесной полосы на протяжении 2830 м до точки 395 полевая дорога.

От точки 395 граница проходит в западном направлении вдоль полевой дороги на протяжении 400 м до точки 398 сельскохозяйственные угодья.

От точки 398 граница проходит в северном направлении по сельскохозяйственным угодьям на протяжении 580 м до точки 408 лесополоса.

От точки 408 граница проходит в северном направлении вдоль лесополосы на протяжении 1830 м до точки 417 полевая дорога.

От точки 417 граница проходит в северо-западном направлении вдоль полевой дороги на протяжении 370 м до точки 423 мост через реку.

От точки 423 граница проходит в северо-западном направлении по сельскохозяйственным угодьям на протяжении 480 м до точки 424 полевая дорога.

От точки 424 граница проходит в северном направлении вдоль полевой дороги на протяжении 300 м до точки 425 стык границ Кондратьевского сельского поселения Джанкойского района и Восходненского сельского поселения Красногвардейского района.

От точки 425 граница проходит в западном направлении вдоль полевой дороги на протяжении 3440 м до точки 426 лесная полоса.

От точки 426 граница проходит в северном направлении вдоль лесной полосы на протяжении 2190 м до точки 430 лесная полоса.

От точки 430 граница проходит в западном направлении вдоль лесной полосы на протяжении 1920 м до точки 440 пересечение каналов.

От точки 440 граница проходит в северо-западном направлении вдоль полевой дороги на протяжении 1280 м до точки 445 лесная полоса.

От точки 445 граница проходит в южном направлении вдоль лесной полосы на протяжении 870 м до точки 446 пересечение лесных полос.

От точки 446 граница проходит в западном направлении вдоль лесной полосы на протяжении 1320 м до точки 452 стык Восходненского сельского поселения Красногвардейского района и Кондратьевского сельского поселения Джанкойского района.

От точки 452 граница проходит в южном направлении канала Красногвардейская Ветвь на протяжении 1160 м до точки 463 полевая дорога.

От точки 463 граница проходит в западном направлении вдоль полевой дороги на протяжении 1630 м до точки 468 мост через оросительный канал.

От точки 468 граница проходит в западном направлении вдоль полевой дороги на протяжении 1100 м до точки 471 оросительный канал и лесополоса.

От точки 471 граница проходит в западном направлении вдоль лесополосы на протяжении 1010 м до точки 473 северная окраина села Знаменка.

От точки 473 граница проходит в западном направлении вдоль полевой дороги по окраине села Знаменка на протяжении 740 м до точки 475 полевая дорога.

От точки 475 граница проходит в западном направлении вдоль полевой дороги на протяжении 580 м до точки 478 автомобильная дорога с. Краснодольное – с. Знаменка.

От точки 478 граница проходит в западном направлении вдоль полевой дороги на протяжении 810 м до точки 483 стык Восходненского и Красногвардейского сельских поселений Красногвардейского района.

От точки 483 граница проходит в северном направлении вдоль полевой дороги на протяжении 1500 м до точки 488 пересечение полевых дорог.

От точки 488 граница проходит в западном направлении вдоль полевой дороги на протяжении 1000 м до точки 490 стык Яркополенского сельского поселения Джанкойского района и Красногвардейского сельского поселения Красногвардейского района.

От точки 490 граница проходит в юго-западном направлении вдоль полевой дороги и лесополосы на протяжении 420 м до точки 493 железная дорога.

От точки 493 граница проходит в западном направлении пересечения железной дороги на протяжении 120 м до точки 494 стык Красногвардейского сельского поселения и Петровского сельского поселения Красногвардейского района.

От точки 494 граница проходит в западном направлении вдоль лесного массива на протяжении 350 м до точки 495 стык Вольновского сельского поселения Джанкойского района и Петровского сельского поселения Красногвардейского района.

От точки 495 граница проходит в западном направлении вдоль полевой дороги на протяжении 2630 м до точки 501 стык Петровского сельского

поселения Красногвардейского района и Яркополенского сельского поселения Джанкойского района (кладбище).

От точки 501 граница проходит в южном направлении вдоль автомобильной дороги на протяжении 600 м до точки 507 оросительный канал.

От точки 507 граница проходит в южном направлении вдоль оросительного канала на протяжении 480 м до точки 511 пересечение автомобильной дороги и оросительного канала.

От точки 511 граница проходит в западном направлении вдоль оросительного канала на протяжении 2000 м до точки 519 стык Калининского и Петровского сельских поселений Красногвардейского района.

От точки 519 граница проходит в северном направлении вдоль полевой дороги на протяжении 1960 м до точки 528 стык Калининского сельского поселения Красногвардейского района, Вольновского и Яркополенского сельских поселений Джанкойского района.

От точки 528 граница проходит в северо-западном направлении вдоль полевой дороги на протяжении 650 м до точки 529 полевая дорога.

От точки 529 граница проходит в северо-восточном направлении вдоль полевой дороги на протяжении 550 м до точки 531 стык Калининского сельского поселения Красногвардейского района и Яркополенского сельского поселения Джанкойского района.

От точки 531 граница проходит в северном направлении вдоль лесной полосы на протяжении 5610 м до точки 539 стык Ярковского сельского поселения Джанкойского района и Калининского сельского поселения Красногвардейского района.

От точки 539 граница проходит в западном направлении вдоль лесной полосы на протяжении 1180 м до точки 544 р. Мирновка.

От точки 544 граница проходит в западном направлении вдоль лесной полосы на протяжении 2490 м до точки 549 линия электропередачи.

От точки 549 граница проходит в западном направлении вдоль линии электропередачи на протяжении 1710 м до точки 559 стык Калининского сельского поселения Красногвардейского района и Роскошненского сельского поселения Джанкойского района.

От точки 559 граница проходит в юго-западном направлении вдоль лесной полосы на протяжении 3290 м до точки 571 пересечение лесных полос и полевой дороги.

От точки 571 граница проходит в западном направлении вдоль оросительного канала на протяжении 1400 м до точки 576 пересечение полевых дорог и лесополосы.

От точки 576 граница проходит в южном направлении вдоль полевой дороги на протяжении 2190 м до точки 582 лесная полоса.

От точки 582 граница проходит в западном направлении вдоль лесной полосы и полевой дороги на протяжении 1590 м до точки 588 стык Калининского и Александровского сельских поселений Красногвардейского района.

От точки 588 граница проходит в северном направлении вдоль лесной полосы на протяжении 3880 м до точки 601 пересечение линии электропередачи и лесной полосы.

От точки 601 граница проходит в западном направлении вдоль линии электропередачи на протяжении 2990 м до точки 605 линия электропередачи.

От точки 605 граница проходит в северном направлении вдоль полевой дороги на протяжении 1860 м до точки 618 лесополоса.

От точки 618 граница проходит в западном направлении вдоль лесополосы и полевой дороги на протяжении 3110 м до точки 629 пересечение полевых дорог и лесополосы.

От точки 629 граница проходит в северном направлении вдоль полевой дороги и лесополосы на протяжении 1950 м до точки 633 стык Абрикосовского сельского поселения Первомайского района и Александровского сельского поселения Красногвардейского района.

От точки 633 граница проходит в восточном направлении вдоль автомобильной дороги на протяжении 590 м до точки 636 полевая дорога и лесополоса.

От точки 636 граница проходит в северо-восточном направлении вдоль полевой дороги и лесополосы на протяжении 1920 м до точки 638 пересечение полевых дорог и лесополосы.

От точки 638 граница проходит в восточном направлении вдоль полевой дороги на протяжении 1870 м до точки 645 пересечение полевых дорог.

От точки 645 граница проходит в северном направлении вдоль полевой дороги на протяжении 160 м до точки 646 пересечение полевых дорог и сельскохозяйственных угодий (виноградники).

От точки 646 граница проходит в северном направлении вдоль полевой дороги и сельскохозяйственных угодий (виноградники) на протяжении 1460 м до точки 654 сельскохозяйственные угодья (виноградники) и линия электропередачи.

От точки 654 граница проходит в восточном направлении вдоль линии электропередачи на протяжении 400 м до точки 659 стык Абрикосовского сельского поселения Первомайского района и Крымковского сельского поселения Джанкойского района.

От точки 659 граница проходит в северном направлении вдоль линии электропередачи на протяжении 2060 м до точки 668 оросительный канал и лесная полоса.

От точки 668 граница проходит в северном направлении вдоль оросительного канала на протяжении 1380 м до точки 675 стык Островского сельского поселения и Абрикосовского сельского поселения Первомайского района.

От точки 675 граница проходит в северном направлении вдоль оросительного канала на протяжении 2210 м до точки 687 стык Островского сельского поселения Первомайского района и Новокрымского сельского поселения Джанкойского района.



От точки 687 граница проходит в северном направлении вдоль линии электропередачи и полевой дороги на протяжении 3500 м до точки 700 оросительный канал.

От точки 700 граница проходит в восточном направлении вдоль оросительного канала на протяжении 930 м до точки 703 пересечение каналов.

От точки 703 граница проходит в северном направлении вдоль оросительного канала на протяжении 680 м до точки 704 полевая дорога.

От точки 704 граница проходит в северном направлении вдоль линии электропередачи и полевой дороги на протяжении 3500 м до точки 708 лесная полоса.

От точки 708 граница проходит в северном направлении вдоль лесной полосы на протяжении 1200 м до точки 711 полевая дорога.

От точки 711 граница проходит в западном направлении вдоль полевой дороги и лесной полосы на протяжении 680 м до точки 720 пересечение полевых дорог.

От точки 720 граница проходит в восточном направлении вдоль полевой дороги на протяжении 1280 м до точки 727 автомобильная дорога с. Новокрымское – с. Новоивановка.

От точки 727 граница проходит в северо-западном направлении вдоль автомобильной дороги с. Новокрымское – с. Новоивановка на протяжении 2470 м до точки 739 стык Островского сельского поселения Первомайского района и Магазинского сельского поселения Краснопереконского района.

От точки 739 граница проходит в северном направлении вдоль сельскохозяйственных угодий (виноградники) на протяжении 736 м до точки 740 полевая дорога.

От точки 740 граница проходит в восточном направлении вдоль полевой дороги на протяжении 2000 м до точки 743 линия электропередачи.

От точки 743 граница проходит в северном направлении вдоль линии электропередачи на протяжении 2840 м до точки 757 сельскохозяйственные угодья.

От точки 757 граница проходит в северном направлении по сельскохозяйственным угодьям на протяжении 1230 м до точки 761 железнодорожный мост через реку и промзона.

От точки 761 граница проходит в юго-восточном направлении вдоль железной дороги на протяжении 1290 м до точки 767 стык Магазинского сельского поселения Краснопереконского района и Пахарева сельского поселения Джанкойского района.

От точки 767 граница проходит в северо-восточном направлении пересечения железной дороги и канала на протяжении 280 м до точки 769 полевая дорога.

От точки 769 граница проходит в северо-восточном направлении вдоль полевой дороги на протяжении 590 м до точки 774 пересечение полевых дорог.

От точки 774 граница проходит в юго-восточном направлении вдоль полевой дороги и лесной полосы на протяжении 2610 м до точки 781 пересечение полевых дорог.

От точки 781 граница проходит в северном направлении вдоль лесной полосы и полевой дороги на протяжении 2520 м до точки 790 Северо-Крымский канал.

От точки 790 граница проходит в северо-западном направлении пересечения Северо-Крымского канала на протяжении 70 м до точки 793 полевая дорога.

От точки 793 граница проходит в северном направлении вдоль полевой дороги на протяжении 240 м до точки 798 пересечение полевых дорог.

От точки 798 граница проходит в западном направлении вдоль лесополосы и полевой дороги на протяжении 1670 м до точки 804 пересечение полевых дорог.

От точки 804 граница проходит в северном направлении вдоль полевой дороги на протяжении 3800 м до точки 810 стык Целинного сельского поселения Джанкойского района и Магазинского сельского поселения Красноперекопского района.

От точки 810 граница проходит в юго-западном направлении вдоль полевой дороги на протяжении 1900 м до точки 819 лесополоса.

От точки 819 граница проходит в западном направлении вдоль лесополосы на протяжении 930 м до точки 824 лесополоса.

От точки 824 граница проходит в северном направлении вдоль лесополосы на протяжении 610 м до точки 828 береговая линия озера Айгульское.

От точки 828 граница проходит в северном направлении вдоль береговой линии озера Айгульское на протяжении 3180 м до точки 854 стык границ Магазинского и Красноармейского сельских поселений Красноперекопского района.

От точки 854 граница проходит в северном направлении вдоль береговой линии озера Айгульское на протяжении 18460 м до точки 1074 полевая дорога.

От точки 1074 граница проходит в северном направлении вдоль полевой дороги на протяжении 2440 м до точки 1080 лесополоса.

От точки 1080 граница проходит в северо-западном направлении вдоль лесополосы на протяжении 2880 м до точки 1084 пересечение полевых дорог.

От точки 1084 граница проходит в северо-восточном направлении вдоль полевой дороги на протяжении 3230 м до точки 1095 береговая линия залива Сиваш.

От точки 1095 граница проходит в северном направлении по заливу Сиваш на протяжении 3260 м до точки 1 стык границ Красноармейского сельского поселения Красноперекопского района и Целинного сельского поселения Джанкойского района.

Внутренняя граница городского округа Джанкой

От точки 1096 граница проходит в юго-восточном направлении на протяжении 1150 м по территории Масловского сельского поселения Джанкойского района и городского округа Джанкой вдоль линии электропередачи до точки 1098, расположенной на стыке границ муниципальных образований Изумрудновского, Масловского сельских поселений Джанкойского района и городского округа Джанкой.

От точки 1098 граница проходит на юго-запад по территории Изумрудновского сельского поселения Джанкойского района и городского округа Джанкой на протяжении 390 м по лесополосе до точки 1101 автомобильная дорога.

От точки 1101 граница проходит на юго-запад на протяжении 1177 м вдоль автомобильной дороги до точки 1108 переулок Больничный.

От точки 1108 граница проходит в юго-восточном направлении на протяжении 511,6 м по переулку Больничный до точки 1115 автодорога Джанкой – Феодосия – Керчь.

От точки 1115 граница проходит в юго-восточном направлении на протяжении 1530 м вдоль автомобильной дороги Джанкой – Феодосия – Керчь до точки 1151 река Мироновка.

От точки 1151 граница проходит в северо-восточном направлении на протяжении 1186 м по реке Мироновка до точки 1170 полевая дорога.

От точки 1170 граница проходит в северо-восточном направлении на протяжении 226,5 м по полевой дороге до точки 1178 улица Изумрудненская.

От точки 1178 граница проходит в восточном направлении на протяжении 265 м по улице Изумрудненская до точки 1185 сельскохозяйственные угодья.

От точки 1185 граница проходит в восточном направлении на протяжении 288,2 м по территории сельскохозяйственных угодий до точки 1188 автомобильная дорога Симферополь – Алушта – Ялта.

От точки 1188 граница проходит в юго-западном направлении на протяжении 2260 м по автомобильной дороге Симферополь – Алушта – Ялта до точки 1213 пересечение автомобильных дорог Симферополь – Алушта – Ялта и Джанкой – Феодосия – Керчь.

От точки 1213 граница проходит в северо-восточном направлении на протяжении 1080 м по автомобильной дороге Джанкой – Феодосия – Керчь до точки 1227, расположенной на стыке границ муниципальных образований Изумрудновского, Победненского сельских поселений Джанкойского района и городского округа Джанкой.

От точки 1227 граница проходит на восток на протяжении 1270 м по территории Победненского сельского поселения Джанкойского района и городского округа Джанкой по автомобильной дороге Джанкой – Феодосия – Керчь до точки 1235 Северо-Крымский канал.

От точки 1235 граница проходит на юг на протяжении 2570 м вдоль Северо-Крымского канала до точки 1251 сельскохозяйственные угодья.

От точки 1251 граница проходит в юго-западном направлении на протяжении 2110 м по территории сельскохозяйственных угодий, пересекая железнодорожные пути, до точки 1259, расположенной на стыке границ муниципальных образований Изумрудновского, Победненского сельских поселений Джанкойского района и городского округа Джанкой.

От точки 1259 граница проходит в северо-западном направлении на протяжении 1690 м по территории Изумрудновского сельского поселения Джанкойского района и городского округа Джанкой, по лесопосадке вдоль железнодорожных путей до точки 1265 сельскохозяйственные угодья.

От точки 1265 граница проходит в западном направлении на протяжении 1150 м по территории сельскохозяйственных угодий до точки 1271 автодорога Симферополь – Джанкой.

От точки 1271 граница проходит в западном направлении на протяжении 760 м по степной растительности, пересекая автодорогу Симферополь – Алушта – Ялта и железнодорожные пути, до точки 1283, расположенной на стыке границ муниципальных образований Изумрудновского, Мирновского сельских поселений Джанкойского района и городского округа Джанкой.

От точки 1283 граница проходит в западном направлении на протяжении 190 м по территории Мирновского сельского поселения Джанкойского района и городского округа Джанкой, пересекая железнодорожные пути, до точки 1284 автомобильная дорога.

От точки 1284 граница проходит в западном направлении на протяжении 1310 м, пересекая автодорогу Симферополь – Алушта – Ялта и железнодорожные пути, до точки 1308, расположенной на стыке границ муниципальных образований Изумрудновского, Мирновского сельских поселений Джанкойского района и городского округа Джанкой.

От точки 1308 граница проходит в северо-восточном направлении на протяжении 953,7 м по территории Изумрудновского сельского поселения Джанкойского района и городского округа Джанкой, по улице Промышленная до точки 1318 село Мичуриновка.

От точки 1318 граница проходит в северо-восточном направлении на протяжении 1436 м по территории садовых участков вокруг села Мичуриновка Изумрудновского сельского поселения Джанкойского района до точки 1340 автодорога.

От точки 1340 граница проходит на север на протяжении 136,3 м вдоль автодороги до точки 1343 пересечение автомобильной и полевой дорог.

От точки 1343 граница проходит на запад на протяжении 530,5 м вдоль полевой дороги до точки 1350 улица Лесная.

От точки 1350 граница проходит на северо-восток на протяжении 976,7 м по улице Лесная до точки 1359 полевая дорога.

От точки 1359 граница проходит на северо-восток на протяжении 388,9 м по полевой дороге до точки 1365, расположенной на стыке границ муниципальных образований Изумрудновского, Мирновского сельских поселений Джанкойского района и городского округа Джанкой.

От точки 1365 граница проходит на северо-восток на протяжении 2059 м по территории Мирновского сельского поселения Джанкойского района и городского округа Джанкой по реке Мирновка до точки 1393 улица Тимошенко.

От точки 1393 граница проходит на северо-восток на протяжении 155,1 м по улице Тимошенко до точки 1394 территория садовых участков.

От точки 1394 граница проходит на северо-восток на протяжении 488,4 м по территории садовых участков до точки 1405 канал.

От точки 1405 граница проходит на северо-запад на протяжении 216 м вдоль канала до точки 1409 улица Сивашская.

От точки 1409 граница проходит на северо-восток на протяжении 309,4 м по улице Сивашская до точки 1414 автодорога Джанкой – Феодосия – Керчь.

От точки 1414 граница проходит на северо-запад на протяжении 62,9 м, пересекая автодорогу Джанкой – Феодосия – Керчь, до точки 1418 переулок Больничный.

От точки 1418 граница проходит в северо-западном направлении на протяжении 442,8 м по переулку Больничный до точки 1420, расположенной на стыке границ муниципальных образований Изумрудновского, Мирновского сельских поселений Джанкойского района и городского округа Джанкой.

От точки 1420 граница проходит в северо-западном направлении на протяжении 665,7 м по территории Изумрудновского сельского поселения Джанкойского района и городского округа Джанкой по автодороге до точки 1423 пересечение автомобильной и полевой дорог.

От точки 1423 граница проходит на север на протяжении 1399 м по лесополосе до точки 1096, расположенной на стыке границ муниципальных образований Изумрудновского, Масловского сельских поселений Джанкойского района и городского округа Джанкой.

## Азовское сельское поселение

Начальной точкой границы Азовского сельского поселения Джанкойского района является точка 1 место пересечения улицы Ленина села Майское и улицы Ленина села Азовское.

От точки 1 граница проходит в юго-восточном направлении вдоль улицы Ленина села Азовское на протяжении 400 м до точки 6 пересечение железной дороги.

От точки 6 граница проходит в северо-восточном направлении, пересекая железную дорогу, на протяжении 160 м до точки 10 кладбище.

От точки 10 граница проходит в северо-восточном направлении вдоль кладбища на протяжении 810 м до точки 17 полевая дорога.

От точки 17 граница проходит в северо-восточном направлении вдоль полевой дороги на протяжении 760 м до точки 25 стык границ Майского и Табачненского сельских поселений Джанкойского района.

От точки 25 граница проходит в юго-восточном направлении вдоль канала и лесополосы на протяжении 960 м до точки 29 автомобильная дорога с. Табачное – с. Азовское.

От точки 29 граница проходит в юго-западном направлении вдоль автомобильной дороги с. Табачное – с. Азовское на протяжении 470 м до точки 33 линия электропередачи.

От точки 33 граница проходит в южном направлении вдоль линии электропередачи на протяжении 630 м до точки 43 автомобильная дорога (западная окраина села Азовское).

От точки 43 граница проходит в южном направлении вдоль автомобильной дороги (западная окраина села Азовское) на протяжении 350 м до точки 47 автомобильная дорога с. Азовское – с. Федоровка.

От точки 47 граница проходит в восточном направлении вдоль автомобильной дороги с. Азовское – с. Федоровка на протяжении 280 м до точки 50 линия электропередачи.

От точки 50 граница проходит в южном направлении вдоль линии электропередачи на протяжении 700 м до точки 56 лесная полоса.

От точки 56 граница проходит в юго-восточном направлении вдоль лесной полосы на протяжении 1140 м до точки 57 стык границ Михайловского сельского поселения Нижнегорского района и Табачненского сельского поселения Джанкойского района.

От точки 57 граница проходит в юго-западном направлении, пересекая железную дорогу, на протяжении 75 м до точки 61 лесная полоса.

От точки 61 граница проходит в западном направлении вдоль лесной полосы на протяжении 90 м до точки 63 полевая дорога.

От точки 63 граница проходит в юго-западном направлении вдоль полевой дороги на протяжении 540 м до точки 66 стык границ Михайловского сельского поселения Нижнегорского района и Майского сельского поселения Джанкойского района.

От точки 66 граница проходит в западном направлении по сельскохозяйственным угодьям на протяжении 310 м до точки 69 полевая дорога.

От точки 69 граница проходит в северо-западном направлении вдоль полевой дороги на протяжении 550 м до точки 77 пересечение полевых дорог.

От точки 77 граница проходит в юго-западном направлении вдоль полевой дороги на протяжении 240 м до точки 80 полевая дорога.

От точки 80 граница проходит в северо-западном направлении вдоль полевой дороги на протяжении 580 м до точки 92 линия электропередачи и улица Дружбы.

От точки 92 граница проходит в северо-западном направлении по улице Дружбы на протяжении 590 м до точки 98 улица Калинина.

От точки 98 граница проходит в западном направлении по улице Калинина на протяжении 610 м до точки 119 полевая дорога.

От точки 119 граница проходит в западном направлении вдоль полевой дороги на протяжении 490 м до точки 132 жилой массив (западная окраина села Азовское).

От точки 132 граница проходит в северном направлении вдоль полевой дороги на протяжении 510 м до точки 147 улица Калинина.

От точки 147 граница проходит в западном направлении вдоль улицы Калинина на протяжении 80 м до точки 150 пересечение автомобильной дороги.

От точки 150 граница проходит в восточном направлении вдоль линии электропередачи на протяжении 90 м до точки 155 жилой массив села Азовское.

От точки 155 граница проходит в северном направлении между жилым массивом села Азовское и жилым массивом села Майское на протяжении 1540 м до точки 1 пересечение улицы Ленина села Майское и улицы Ленина села Азовское.

## Вольновское сельское поселение

Начальной точкой границы Вольновского сельского поселения Джанкойского района является точка 1, расположенная на пересечении полевых дорог.

От точки 1 граница проходит в юго-восточном направлении вдоль полевой дороги на протяжении 480 м до точки 4 автомобильная дорога и линия электропередачи.

От точки 4 граница проходит в северо-восточном направлении вдоль автомобильной дороги и линии электропередачи на протяжении 1930 м до точки 10 полевая дорога.

От точки 10 граница проходит в северном направлении вдоль полевой дороги на протяжении 1390 м до точки 20 полевая дорога.

От точки 20 граница проходит в восточном направлении вдоль полевой дороги на протяжении 310 м до точки 22 лесная полоса.

От точки 22 граница проходит в южном направлении вдоль лесной полосы на протяжении 970 м до точки 32 автомобильная дорога.

От точки 32 граница проходит в западном направлении вдоль автомобильной дороги на протяжении 950 м до точки 49 автомобильная дорога.

От точки 49 граница проходит в южном направлении вдоль автомобильной дороги на протяжении 1420 м до точки 75 сельскохозяйственные угодья.

От точки 75 граница проходит в юго-восточном направлении по сельскохозяйственным угодьям на протяжении 1020 м до точки 81 линия электропередачи.

От точки 81 граница проходит в южном направлении вдоль линии электропередачи на протяжении 150 м до точки 84 автомобильная дорога.

От точки 84 граница проходит в южном направлении вдоль автомобильной дороги на протяжении 220 м до точки 85 восточная окраина села Вольное.

От точки 85 граница проходит в южном направлении вдоль жилого массива на протяжении 870 м до точки 86 полевая дорога.

От точки 86 граница проходит в юго-восточном направлении вдоль полевой дороги на протяжении 760 м до точки 88 автомобильная дорога с. Пушкино – п. Дубровка.

От точки 88 граница проходит в юго-западном направлении вдоль автомобильной дороги с. Пушкино – п. Дубровка на протяжении 420 м до точки 89 стык Петровского сельского поселения Красногвардейского района и Яркополенского сельского поселения Джанкойского района.

От точки 89 граница проходит в западном направлении вдоль полевой дороги на протяжении 2630 м до точки 95 стык Петровского сельского поселения Красногвардейского района и Яркополенского сельского поселения Джанкойского района (кладбище).

От точки 95 граница проходит в северном направлении вдоль полевой дороги на протяжении 300 м до точки 97 лесополоса.



От точки 97 граница проходит в западном направлении вдоль лесополосы на протяжении 500 м до точки 100 пересечение лесополос.

От точки 100 граница проходит в северном направлении вдоль лесополосы на протяжении 490 м до точки 101 сельскохозяйственные угодья.

От точки 101 граница проходит в западном направлении по сельскохозяйственным угодьям на протяжении 780 м до точки 109 автомобильная дорога и линия электропередачи.

От точки 109 граница проходит в юго-западном направлении вдоль автомобильной дороги и линии электропередачи на протяжении 540 м до точки 115 автомобильная дорога и линия электропередачи.

От точки 115 граница проходит в северо-западном направлении вдоль автомобильной дороги на протяжении 490 м до точки 124 стык Калининского сельского поселения Красногвардейского района и Яркополенского сельского поселения Джанкойского района.

От точки 124 граница проходит в северо-западном направлении вдоль полевой дороги на протяжении 650 м до точки 125 полевая дорога.

От точки 125 граница проходит в северо-восточном направлении вдоль полевой дороги на протяжении 550 м до точки 127 стык Калининского сельского поселения Красногвардейского района и Яркополенского сельского поселения Джанкойского района.

От точки 127 граница проходит в северо-восточном направлении вдоль полевой дороги на протяжении 1050 м до точки 1 пересечение полевых дорог.

## Ермаковское сельское поселение

Начальной точкой границы Ермаковского сельского поселения Джанкойского района является точка 2, расположенная на стыке границ Красноармейского и Ермаковского сельских поселений Джанкойского района, а также границы между Херсонской областью и Республикой Крым.

От точки 2 граница проходит в юго-восточном направлении по заливу Сиваш на протяжении 3690 м до точки 10 стык границ Медведевского и Ермаковского сельских поселений Джанкойского района.

От точки 10 граница проходит в южном направлении по заливу Сиваш на протяжении 7930 м до точки 12 пересечение полевых дорог.

От точки 12 граница проходит в юго-восточном направлении вдоль полевой дороги на протяжении 1750 м до точки 14 автомобильная дорога с. Медведевка – с. Столбовое.

От точки 14 граница проходит в юго-западном направлении вдоль автомобильной дороги с. Медведевка – с. Столбовое на протяжении 2810 м до точки 34 полевая дорога.

От точки 34 граница проходит в юго-восточном направлении вдоль полевой дороги на протяжении 3620 м до точки 56 береговая линия залива Сиваш.

От точки 56 граница проходит в западном направлении по заливу Сиваш на протяжении 2290 м до точки 57 стык границ Заречненского, Медведевского и Чайкинского сельских поселений Джанкойского района.

От точки 57 граница проходит в юго-западном направлении по заливу Сиваш на протяжении 4740 м до точки 58 заболоченная местность.

От точки 58 граница проходит в юго-западном направлении по заболоченной местности на протяжении 3840 м до точки 59 заболоченная местность.

От точки 59 граница проходит в южном направлении по заболоченной местности на протяжении 3960 м до точки 60 стык границ Заречненского и Изумрудновского сельских поселений Джанкойского района.

От точки 60 граница проходит в северо-западном направлении по заболоченной местности на протяжении 890 м до точки 62 автомобильная дорога с. Островское – с. Изумрудное.

От точки 62 граница проходит в западном направлении вдоль полевой дороги на протяжении 1330 м до точки 69 железная дорога.

От точки 69 граница проходит в западном направлении, пересекая железную дорогу, на протяжении 170 м до точки 72 стык границ Масловского и Изумрудновского сельских поселений Джанкойского района.

От точки 72 граница проходит в северном направлении вдоль железной дороги на протяжении 3250 м до точки 88 полевая дорога.

От точки 88 граница проходит в северо-западном направлении вдоль полевой дороги на протяжении 400 м до точки 94 автомобильная дорога к промзоне.

От точки 94 граница проходит в северо-западном направлении, пересекая автомобильную дорогу, на протяжении 30 м до точки 95 сельскохозяйственные угодья.

От точки 95 граница проходит в северном направлении по сельскохозяйственным угодьям на протяжении 380 м до точки 98 сельскохозяйственные угодья.

От точки 98 граница проходит в западном направлении по сельскохозяйственным угодьям на протяжении 390 м до точки 100 полевая дорога.

От точки 100 граница проходит в северном направлении вдоль полевой дороги (промзона) на протяжении 480 м до точки 106 полевая дорога (промзона).

От точки 106 граница проходит в восточном направлении вдоль полевой дороги (промзона) на протяжении 510 м до точки 110 полевая дорога (промзона).

От точки 110 граница проходит в северо-восточном направлении вдоль полевой дороги на протяжении 520 м до точки 115 садовые участки.

От точки 115 граница проходит в северном направлении вдоль садовых участков по полевой дороге на протяжении 880 м до точки 130 садовое товарищество.

От точки 130 граница проходит в северном направлении вдоль садового товарищества на протяжении 2450 м до точки 132 канал.

От точки 132 граница проходит в северном направлении вдоль канала на протяжении 580 м до точки 142 лесная полоса.

От точки 142 граница проходит в северном направлении вдоль лесной полосы на протяжении 2340 м до точки 155 стык границ Масловского сельского поселения и Завет-Ленинского сельского поселения Джанкойского района.

От точки 155 граница проходит в северном направлении вдоль лесной полосы на протяжении 3050 м до точки 173 лесная полоса.

От точки 173 граница проходит в северо-западном направлении вдоль лесной полосы на протяжении 1450 м до точки 178 полевая дорога.

От точки 178 граница проходит в северном направлении вдоль лесной полосы на протяжении 580 м до точки 184 автомобильная дорога с. Соленое Озеро – п. Завет-Ленинский.

От точки 184 граница проходит в северо-западном направлении вдоль автомобильной дороги с. Соленое Озеро – п. Завет-Ленинский на протяжении 1570 м до точки 189 пересечение автомобильных дорог.

От точки 189 граница проходит в западном направлении вдоль подъездной дороги к с. Мелководное на протяжении 860 м до точки 198 полевая дорога.

От точки 198 граница проходит в северном направлении вдоль полевой дороги на протяжении 2040 м до точки 224 береговая линия залива Сиваш.

От точки 224 граница проходит в северном направлении вдоль береговой линии залива Сиваш на протяжении 1370 м до точки 241 залив Сиваш.

От точки 241 граница проходит в северном направлении по заливу Сиваш на протяжении 1290 м до точки 242 стык границ Яснополянского сельского поселения и Завет-Ленинского сельского поселения Джанкойского района.

От точки 242 граница проходит в северо-восточном направлении по заливу Сиваш на протяжении 5020 м до точки 2 стык границ Яснополянского сельского поселения и Ермаковского сельского поселения Джанкойского района, а также границы между Херсонской областью и Республикой Крым.

### Завет-Ленинское сельское поселение

Начальной точкой границы Завет-Ленинского сельского поселения Джанкойского района является точка 1, расположенная на стыке Целинного сельского поселения и Яснополянского сельского поселения Джанкойского района.

От точки 1 граница проходит в восточном направлении вдоль канала на протяжении 1360 м до точки 9 кладбище.

От точки 9 граница проходит в восточном направлении вдоль кладбища на протяжении 140 м до точки 12 полевая дорога.

От точки 12 граница проходит в восточном направлении вдоль полевой дороги на протяжении 210 м до точки 18 сельскохозяйственные угодья.

От точки 18 граница проходит в восточном направлении по сельскохозяйственным угодьям на протяжении 1400 м до точки 20 пересечение каналов и полевой дороги.

От точки 20 граница проходит в восточном направлении вдоль полевой дороги на протяжении 3920 м до точки 37 автомобильная дорога с. Яснополянское – с. Зеленый Яр.

От точки 37 граница проходит в восточном направлении вдоль полевой дороги на протяжении 2980 м до точки 52 береговая линия залива Сиваш.

От точки 52 граница проходит в северо-восточном направлении вдоль береговой линии залива Сиваш на протяжении 1320 м до точки 67 пересечение полевых дорог.

От точки 67 граница проходит в южном направлении по мосту через залив на протяжении 220 м до точки 69 залив Сиваш.

От точки 69 граница проходит в северо-восточном направлении по заливу Сиваш на протяжении 2150 м до точки 70 стык Ермаковского и Яснополянского сельских поселений Джанкойского района.

От точки 70 граница проходит в южном направлении по заливу Сиваш на протяжении 1290 м до точки 71 береговая линия залива Сиваш.

От точки 71 граница проходит в западном направлении вдоль полевой дороги на протяжении 1380 м до точки 88 полевая дорога.

От точки 88 граница проходит в южном направлении вдоль полевой дороги на протяжении 2040 м до точки 114 автомобильная дорога с. Мелководное – с. Соленое Озеро.

От точки 114 граница проходит в юго-восточном направлении вдоль автомобильной дороги с. Мелководное – с. Соленое Озеро на протяжении 860 м до точки 123 автомобильная дорога с. Завет-Ленинское – с. Соленое Озеро.

От точки 123 граница проходит в юго-западном направлении вдоль автомобильной дороги с. Завет-Ленинское – с. Соленое Озеро на протяжении 1570 м до точки 128 полевая дорога.

От точки 128 граница проходит в юго-восточном направлении вдоль полевой дороги на протяжении 580 м до точки 134 лесная полоса.

От точки 134 граница проходит в юго-восточном направлении вдоль лесной полосы на протяжении 1450 м до точки 139 лесная полоса вдоль железной дороги.

От точки 139 граница проходит в южном направлении вдоль железной дороги на протяжении 3050 м до точки 157 стык Ермаковского и Масловского сельских поселений Джанкойского района.

От точки 157 граница проходит в западном направлении по сельскохозяйственным угодьям на протяжении 2000 м до точки 169 канал.

От точки 169 граница проходит в западном направлении вдоль канала на протяжении 1270 м до точки 171 мост через канал.

От точки 171 граница проходит в западном направлении вдоль автомобильной дороги (окраина с. Пушкино) на протяжении 910 м до точки 177 автомобильная дорога с. Пушкино – с. Маслово.

От точки 177 граница проходит в южном направлении вдоль автомобильной дороги с. Пушкино – с. Маслово на протяжении 2500 м до точки 190 полевая дорога.

От точки 190 граница проходит в западном направлении вдоль полевой дороги на протяжении 1620 м до точки 202 Северо-Крымский канал.

От точки 202 граница проходит в западном направлении пересечения Северо-Крымского канала и лесной полосы на протяжении 170 м до точки 207 пересечение автомобильных дорог.

От точки 207 граница проходит в западном направлении вдоль полевой дороги и лесной полосы на протяжении 3520 м до точки 217 стык Луганского сельского поселения и Масловского сельского поселения Джанкойского района.

От точки 217 граница проходит в северном направлении вдоль полевой дороги на протяжении 2490 м до точки 225 канал.

От точки 225 граница проходит в северном направлении пересечения канала на протяжении 50 м до точки 226 лесополоса.

От точки 226 граница проходит в северном направлении вдоль лесополосы на протяжении 980 м до точки 229 лесная полоса.

От точки 229 граница проходит в северо-западном направлении вдоль лесной полосы на протяжении 4170 м до точки 246 стык Луганского сельского поселения и Целинного сельского поселения Джанкойского района.

От точки 246 граница проходит в северном направлении вдоль канала на протяжении 980 м до точки 250 лесная полоса.

От точки 250 граница проходит в северном направлении вдоль лесной полосы на протяжении 2930 м до точки 255 Северо-Крымский канал.

От точки 255 граница проходит в северном направлении пересечения Северо-Крымского канала на протяжении 70 м до точки 256 Северо-Крымский канал.

От точки 256 граница проходит в западном направлении вдоль Северо-Крымского канала на протяжении 750 м до точки 263 пересечение каналов.

От точки 263 граница проходит в северо-восточном направлении вдоль канала на протяжении 1590 м до точки 273 оросительный канал.

От точки 273 граница проходит в северо-западном направлении вдоль оросительного канала на протяжении 680 м до точки 277 лесополоса.

От точки 277 граница проходит в северном направлении вдоль лесополосы на протяжении 750 м до точки 280 автомобильная дорога.

От точки 280 граница проходит в северном направлении вдоль лесополосы на протяжении 520 м до точки 1 стык Целинного и Яснополянского сельских поселений Джанкойского района.

### Зареченское сельское поселение

Начальной точкой границы Зареченского сельского поселения является точка 3, расположенная на стыке Ермаковского, Медведевского и Чайкинского сельских поселений Джанкойского района.

От точки 3 граница проходит в южном направлении по заливу Сиваш на протяжении 2040 м до точки 4 береговая линия залива Сиваш.

От точки 4 граница проходит в южном направлении вдоль береговой линии залива Сиваш на протяжении 900 м до точки 8 лесополоса и полевая дорога.

От точки 8 граница проходит в юго-западном направлении вдоль полевой дороги на протяжении 360 м до точки 12 лесная полоса.

От точки 12 граница проходит в южном направлении вдоль лесной полосы на протяжении 2360 м до точки 19 автомобильная дорога с. Заречное – с. Чайкино.

От точки 19 граница проходит в южном направлении вдоль полевой дороги на протяжении 270 м до точки 28 канал.

От точки 28 граница проходит в северо-восточном направлении вдоль канала на протяжении 1340 м до точки 37 сельскохозяйственные угодья.

От точки 37 граница проходит в северо-восточном направлении по сельскохозяйственным угодьям на протяжении 630 м до точки 41 канал.

От точки 41 граница проходит в восточном направлении вдоль канала на протяжении 1080 м до точки 42 дамба водохранилища.

От точки 42 граница проходит в южном направлении вдоль дамбы водохранилища на протяжении 620 м до точки 44 полевая дорога.

От точки 44 граница проходит в северо-восточном направлении вдоль полевой дороги на протяжении 3780 м до точки 78 заболоченная местность.

От точки 78 граница проходит в северо-восточном направлении по заболоченной местности на протяжении 1350 м до точки 79 стык Стальненского сельского поселения и Чайкинского сельского поселения Джанкойского района.

От точки 79 граница проходит в юго-западном направлении по заболоченной местности на протяжении 5200 м до точки 86 полевая дорога.

От точки 86 граница проходит в юго-западном направлении вдоль полевой дороги на протяжении 2090 м до точки 93 р. Стальная.

От точки 93 граница проходит в юго-западном направлении вдоль р. Стальная (западная окраина села Многоводное) на протяжении 2210 м до точки 114 полевая дорога.

От точки 114 граница проходит в западном направлении вдоль полевой дороги на протяжении 300 м до точки 116 канал.

От точки 116 граница проходит в западном направлении вдоль полевой дороги и канала на протяжении 700 м до точки 118 лесополоса.

От точки 118 граница проходит в южном направлении вдоль лесополосы на протяжении 660 м до точки 121 сельскохозяйственные угодья.



От точки 121 граница проходит в западном направлении по сельскохозяйственным угодьям на протяжении 540 м до точки 124 пересечение полевых дорог.

От точки 124 граница проходит в северо-западном направлении вдоль полевой дороги на протяжении 3450 м до точки 131 стык Стальненского сельского поселения и Победненского сельского поселения Джанкойского района.

От точки 131 граница проходит в западном направлении вдоль линии электропередачи на протяжении 2600 м до точки 139 канал.

От точки 139 граница проходит в северном направлении вдоль канала на протяжении 370 м до точки 140 канал.

От точки 140 граница проходит в западном направлении вдоль канала на протяжении 1050 м до точки 147 автомобильная дорога с. Заречное – с. Болотное.

От точки 147 граница проходит в западном направлении вдоль автомобильной дороги с. Заречное – с. Болотное на протяжении 920 м до точки 161 лесополоса.

От точки 161 граница проходит в западном направлении вдоль лесополосы на протяжении 590 м до точки 165 стык Изумрудновского и Победненского сельских поселений Джанкойского района.

От точки 165 граница проходит в северном направлении вдоль Северо-Крымского канала на протяжении 1250 м до точки 175 линии электропередачи и полевая дорога.

От точки 175 граница проходит в северном направлении вдоль полевой дороги на протяжении 1680 м до точки 188 река.

От точки 188 граница проходит в западном направлении вдоль реки на протяжении 240 м до точки 190 канал.

От точки 190 граница проходит в северо-западном направлении вдоль канала на протяжении 150 м до точки 192 стык Изумрудновского и Ермаковского сельских поселений Джанкойского района.

От точки 192 граница проходит в северо-восточном направлении по заболоченной местности на протяжении 7800 м до точки 2 залив Сиваш.

От точки 2 граница проходит в северо-восточном направлении по заливу Сиваш на протяжении 4730 м до точки 3 стык Ермаковского, Медведевского и Чайкинского сельских поселений Джанкойского района.

## Изумрудновское сельское поселение

### Село Дмитриевка

Начальной точкой границы Изумрудновского сельского поселения Джанкойского района является точка 1, расположенная на реке Мирновка и пересечении линии электропередачи.

От точки 1 граница проходит в северо-восточном направлении вдоль реки Мирновка на протяжении 2240 м до точки 16 стык городского округа Джанкой и Мирновского сельского поселения Джанкойского района.

От точки 16 граница проходит в южном направлении вдоль полевой дороги на протяжении 860 м до точки 27 пересечение автомобильных дорог.

От точки 27 граница проходит в южном направлении вдоль автомобильной дороги (западная окраина села Дмитриевка) на протяжении 500 м до точки 31 пересечение полевых дорог.

От точки 31 граница проходит в восточном направлении вдоль полевой дороги на протяжении 530 м до точки 38 автомобильная дорога.

От точки 38 граница проходит в южном направлении вдоль автомобильной дороги на протяжении 130 м до точки 41 села Мичуриновка.

От точки 41 граница проходит в восточном направлении жилой зоны села Мичуриновка на протяжении 630 м до точки 49 села Мичуриновка.

От точки 49 граница проходит в юго-западном направлении вдоль жилой зоны села Мичуриновка на протяжении 800 м до точки 63 автомобильная дорога.

От точки 63 граница проходит в юго-западном направлении вдоль автомобильной дороги на протяжении 950 м до точки 73 стык городского округа Джанкой и Мирновского сельского поселения Джанкойского района.

От точки 73 граница проходит в западном направлении вдоль автомобильной дороги на протяжении 570 м до точки 80 лесной массив.

От точки 80 граница проходит в западном направлении вдоль лесного массива на протяжении 250 м до точки 82 сельскохозяйственные угодья (сады).

От точки 82 граница проходит в южном направлении вдоль сельскохозяйственных угодий (сады) на протяжении 1060 м до точки 85 лесная полоса.

От точки 85 граница проходит в северо-западном направлении вдоль лесной полосы на протяжении 1280 м до точки 89 оросительный канал.

От точки 89 граница проходит в северном направлении вдоль оросительного канала на протяжении 640 м до точки 93 полевая дорога.

От точки 93 граница проходит в северном направлении вдоль полевой дороги на протяжении 2190 м до точки 1 река Мирновка и пересечение линии электропередачи.

## Село Овощное

От точки 100 граница проходит в восточном направлении вдоль полевой дороги на протяжении 2530 м до точки 117 лесополоса.

От точки 117 граница проходит в южном направлении вдоль лесополосы на протяжении 1020 м до точки 119 полевая дорога.

От точки 119 граница проходит в восточном направлении вдоль полевой дороги на протяжении 1370 м до точки 125 мост.

От точки 125 граница проходит в восточном направлении вдоль линии электропередачи на протяжении 1280 м до точки 132 лесная полоса.

От точки 132 граница проходит в южном направлении вдоль лесной полосы на протяжении 1900 м до точки 143 линия электропередачи и железная дорога.

От точки 143 граница проходит в южном направлении пересечения линии электропередачи и железной дороги на протяжении 60 м до точки 146 линия электропередачи.

От точки 146 граница проходит в юго-восточном направлении вдоль линии электропередачи и лесной полосы на протяжении 930 м до точки 147 стык городского округа Джанкой и Масловского сельского поселения Джанкойского района.

От точки 147 граница проходит в южном направлении вдоль полевой дороги на протяжении 440 м до точки 148 кладбище.

От точки 148 граница проходит в южном направлении вдоль кладбища на протяжении 650 м до точки 149 лесная полоса.

От точки 149 граница проходит в южном направлении вдоль лесной полосы на протяжении 300 м до точки 151 оросительный канал и автомобильная дорога.

От точки 151 граница проходит в юго-восточном направлении вдоль оросительного канала и автомобильной дороги на протяжении 930 м до точки 157 стык городского округа Джанкой и Мирновского сельского поселения Джанкойского района.

От точки 157 граница проходит в южном направлении вдоль линии электропередачи на протяжении 930 м до точки 160 стык границ земельных участков села Днепровка и С/Т "Оптимист".

От точки 160 граница проходит в юго-восточном направлении вдоль С/Т "Оптимист" на протяжении 270 м до точки 172 стык границ земельных участков села Днепровка и С/Т "Оптимист".

От точки 172 граница проходит в северном направлении вдоль участка № 132 СНТ "Оптимист" на протяжении 110 м до точки 178 стык городского округа Джанкой Республики Крым и Мирновского сельского поселения Джанкойского района.

От точки 178 граница проходит в южном направлении вдоль жилого массива городского округа Джанкой на протяжении 440 м до точки 185 стык

городского округа Джанкой и Мирновского сельского поселения Джанкойского района.

От точки 185 граница проходит в западном направлении вдоль СНТ "Оптимист" на протяжении 490 м до точки 194 автомобильная дорога.

От точки 194 граница проходит в западном направлении вдоль промзоны на протяжении 620 м до точки 203 промзона.

От точки 203 граница проходит в юго-восточном направлении вдоль промзоны на протяжении 200 м до точки 210 автомобильная дорога.

От точки 210 граница проходит в юго-западном направлении вдоль улицы Нефтяников на протяжении 490 м до точки 222 автомобильная дорога с. Днепровка – с. Лобаново.

От точки 222 граница проходит в северо-западном направлении вдоль автомобильной дороги с. Днепровка – с. Лобаново на протяжении 4900 м до точки 256 стык Лобановского сельского поселения и Мирновского сельского поселения Джанкойского района.

От точки 256 граница проходит в северо-западном направлении вдоль автомобильной дороги с. Днепровка – с. Лобаново на протяжении 1450 м до точки 265 полевая дорога.

От точки 265 граница проходит в северо-восточном направлении вдоль полевой дороги на протяжении 1000 м до точки 275 железная дорога.

От точки 275 граница проходит в северо-западном направлении вдоль железной дороги на протяжении 1410 м до точки 283 стык Лобановского сельского поселения и Луганского сельского поселения Джанкойского района.

От точки 283 граница проходит в северном направлении вдоль полевой дороги на протяжении 1100 м до точки 100 стык Луганского сельского поселения и Масловского сельского поселения Джанкойского района.

## Село Изумрудное (2)

От точки 293 граница проходит в юго-восточном направлении вдоль речки до впадения р. Мирновка на протяжении 300 м до точки 296 полевая дорога.

От точки 296 граница проходит в юго-западном направлении вдоль реки Мирновка на протяжении 410 м до точки 303 стык городского округа Джанкой и Мирновского сельского поселения Джанкойского района.

От точки 303 граница проходит в северном направлении вдоль жилого массива села Днепровка на протяжении 510 м до точки 293 стык городского округа Джанкой и Мирновского сельского поселения Джанкойского района.

## Село Новостепное

От точки 320 граница проходит в восточном направлении по степной растительности, пересекая железную дорогу и автомобильную дорогу, на протяжении 760 м до точки 333 линия электропередачи.

От точки 333 граница проходит в северном направлении вдоль линии электропередачи на протяжении 150 м до точки 335 степная растительность.

От точки 335 граница проходит в восточном направлении по степной растительности, пересекая реку Степная, на протяжении 1000 м до точки 338 лесная полоса и железная дорога.

От точки 338 граница проходит в юго-восточном направлении вдоль линии электропередачи и железной дороги на протяжении 1680 м до точки 344 стык городского округа Джанкой и Победненского сельского поселения Джанкойского района.

От точки 344 граница проходит в юго-восточном направлении вдоль линии электропередачи и железной дороги на протяжении 2540 м до точки 361 стык Рошинского сельского поселения и Победненского сельского поселения Джанкойского района (река Победная).

От точки 361 граница проходит в южном направлении вдоль реки Победная на протяжении 1210 м до точки 380 линия электропередачи вдоль полевой дороги.

От точки 380 граница проходит в западном направлении вдоль полевой дороги на протяжении 3900 м до точки 406 мост через реку Степная.

От точки 406 граница проходит в западном направлении вдоль автомобильной дороги (между селом Озерное и селом Новостепное) на протяжении 420 м до точки 414 линия электропередачи.

От точки 414 граница проходит в западном направлении вдоль линии электропередачи на протяжении 440 м до точки 422 автомобильная дорога.

От точки 422 граница проходит в западном направлении вдоль полевой дороги на протяжении 1100 м до точки 426 стык Рошинского сельского поселения и Мирновского сельского поселения Джанкойского района (железная дорога).

От точки 426 граница проходит в северо-восточном направлении вдоль железной дороги на протяжении 2000 м до точки 440 канал.

От точки 440 граница проходит в северо-восточном направлении вдоль канала на протяжении 370 м до точки 444 автомобильная дорога с. Константиновка – с. Новостепное.

От точки 444 граница проходит в северо-восточном направлении вдоль железной дороги на протяжении 1280 м до точки 320 стык городского округа Джанкой и Мирновского сельского поселения Джанкойского района.

## Село Изумрудное (1)

От точки 448 граница проходит в юго-восточном направлении вдоль железной дороги на протяжении 1700 м до точки 464 пересечение железнодорожных путей.

От точки 464 граница проходит в северном направлении вдоль железной дороги на протяжении 1440 м до точки 474 автомобильная дорога.

От точки 474 граница проходит в восточном направлении вдоль автомобильной дороги на протяжении 100 м до точки 477 железнодорожный мост.

От точки 477 граница проходит в северо-восточном направлении вдоль железной дороги на протяжении 300 м до точки 480 линия электропередачи.

От точки 480 граница проходит в северном направлении вдоль линии электропередачи и железной дороги на протяжении 440 м до точки 484 стык Ермаковского и Масловского сельских поселений Джанкойского района.

От точки 484 граница проходит в восточном направлении пересечения железной дороги и линии электропередачи на протяжении 170 м до точки 487 полевая дорога.

От точки 487 граница проходит в восточном направлении вдоль полевой дороги на протяжении 1330 м до точки 494 автомобильная дорога.

От точки 494 граница проходит в юго-восточном направлении по заболоченной территории на протяжении 890 м до точки 496 стык Ермаковского и Заречненского сельских поселений Джанкойского района.

От точки 496 граница проходит в восточном направлении вдоль реки Мирновка на протяжении 400 м до точки 500 полевая дорога и линия электропередачи.

От точки 500 граница проходит в южном направлении вдоль полевой дороги на протяжении 1640 м до точки 511 Северо-Крымский канал.

От точки 511 граница проходит в южном направлении вдоль Северо-Крымского канала на протяжении 1280 м до точки 523 стык Победненского сельского поселения и Заречненского сельского поселения Джанкойского района.

От точки 523 граница проходит в юго-западном направлении пересечения Северо-Крымского канала на протяжении 180 м до точки 525 автомобильная дорога.

От точки 525 граница проходит в юго-западном направлении вдоль автомобильной дороги на протяжении 480 м до точки 528 полевая дорога и сельскохозяйственные угодья (виноградники).

От точки 528 граница проходит в юго-западном направлении вдоль полевой дороги по сельскохозяйственным угодьям (виноградники) на протяжении 1950 м до точки 535 стык городского округа Джанкой и Победненского сельского поселения Джанкойского района (автомобильная дорога).

От точки 535 граница проходит в юго-западном направлении вдоль автомобильной дороги с. Победное – г. Джанкой на протяжении 1080 м до точки 549 АЗС на автомобильной дороге (Е105).

От точки 549 граница проходит в северо-восточном направлении вдоль автомобильной дороги (Е105) на протяжении 2260 м до точки 574 АЗС на улице Изумрудновская.

От точки 574 граница проходит в западном направлении вдоль улицы Изумрудновская на протяжении 780 м до точки 592 река Мирновка.

От точки 592 граница проходит в юго-западном направлении вдоль реки Мирновка на протяжении 1180 м до точки 611 мост через реку Мирновка, автомобильная дорога (Е97).

От точки 611 граница проходит в западном направлении вдоль автомобильной дороги (Е97) на протяжении 450 м до точки 619 мост через железную дорогу.

От точки 619 граница проходит в западном направлении вдоль автомобильной дороги (Е97) на протяжении 90 м до точки 625 линия электропередачи.

От точки 625 граница проходит в северо-западном направлении вдоль автомобильной дороги (Е97) на протяжении 1500 м до точки 654 линия электропередачи.

От точки 654 граница проходит в северном направлении вдоль автомобильной дороги на протяжении 1160 м до точки 661 полевая дорога и лесополосы.

От точки 661 граница проходит в северо-восточном направлении вдоль полевой дороги на протяжении 390 м до точки 448 стык городского округа Джанкой и Масловского сельского поселения Джанкойского района.

## Кондратьевское сельское поселение

Начальной точкой границы Кондратьевского сельского поселения Джанкойского района является точка 1, расположенная на пересечении линии электропередачи и поворота канала Красногвардейская Ветвь.

От точки 1 граница проходит в северо-восточном направлении вдоль канала Красногвардейская Ветвь на протяжении 3200 м до точки 28 стык границ Рошинского сельского поселения и Победненского сельского поселения Джанкойского района (железнодорожный мост).

От точки 28 граница проходит в северо-восточном направлении вдоль канала Красногвардейская Ветвь на протяжении 110 м до точки 29 Северо-Крымский канал и лесная полоса.

От точки 29 граница проходит в юго-восточном направлении вдоль лесной полосы на протяжении 1170 м до точки 35 садовые участки СТ "Урожай".

От точки 35 граница проходит в юго-восточном направлении вдоль садовых участков СТ "Урожай" на протяжении 650 м до точки 47 линия электропередачи.

От точки 47 граница проходит в южном направлении вдоль линии электропередачи на протяжении 2080 м до точки 63 стык границ Майского сельского поселения и Победненского сельского поселения Джанкойского района (железная дорога (ост. п. 13 км)).

От точки 63 граница проходит в южном направлении вдоль полевой дороги и лесополосы на протяжении 2570 м до точки 83 линия электропередачи.

От точки 83 граница проходит в южном направлении вдоль линии электропередачи на протяжении 3160 м до точки 98 автомобильная дорога с. Рубиновка – с. Майское.

От точки 98 граница проходит в восточном направлении вдоль автомобильной дороги с. Рубиновка – с. Майское на протяжении 3000 м до точки 116 полевая дорога.

От точки 116 граница проходит в юго-западном направлении вдоль полевой дороги на протяжении 180 м до точки 128 река.

От точки 128 граница проходит в южном направлении по сельскохозяйственным угодьям на протяжении 600 м до точки 136 полевая дорога.

От точки 136 граница проходит в южном направлении вдоль полевой дороги на протяжении 1920 м до точки 150 стык границ Майского сельского поселения Джанкойского района и Восходненского сельского поселения Красногвардейского района.

От точки 150 граница проходит в западном направлении вдоль полевой дороги на протяжении 3440 м до точки 151 лесная полоса.

От точки 151 граница проходит в северном направлении вдоль лесной полосы на протяжении 2190 м до точки 155 лесная полоса.

От точки 155 граница проходит в западном направлении вдоль лесной полосы на протяжении 1920 м до точки 165 пересечение каналов.



От точки 165 граница проходит в северо-западном направлении вдоль полевой дороги на протяжении 1280 м до точки 170 лесная полоса.

От точки 170 граница проходит в южном направлении вдоль лесной полосы на протяжении 870 м до точки 171 пересечение лесных полос.

От точки 171 граница проходит в западном направлении вдоль лесной полосы на протяжении 1320 м до точки 177 канал Красногвардейская Ветвь.

От точки 177 граница проходит в северо-западном направлении вдоль канала Красногвардейская Ветвь на протяжении 3100 м до точки 214 пересечение автомобильной дороги, линии электропередачи и канала Красногвардейская Ветвь.

От точки 214 граница проходит в северо-восточном направлении вдоль канала Красногвардейская Ветвь на протяжении 5920 м до точки 1 пересечение линии электропередачи и поворота канала Красногвардейская Ветвь.

### Крымковское сельское поселение

Начальной точкой границы Крымковского сельского поселения Джанкойского района является точка 1, расположенная на стыке Островского сельского поселения Первомайского района и Новокрымского сельского поселения Джанкойского района.

От точки 1 граница проходит в восточном направлении вдоль лесной полосы и линии электропередачи на протяжении 6220 м до точки 19 стык Лобановского сельского поселения и Новокрымского сельского поселения Джанкойского района.

От точки 19 граница проходит в южном направлении вдоль канала и лесной полосы на протяжении 1980 м до точки 36 линия электропередачи.

От точки 36 граница проходит в восточном направлении вдоль линии электропередачи на протяжении 850 м до точки 41 полевая дорога.

От точки 41 граница проходит в восточном направлении вдоль линии электропередачи на протяжении 2220 м до точки 53 стык Лобановского сельского поселения и Ярковского сельского поселения Джанкойского района.

От точки 53 граница проходит в южном направлении вдоль полевой дороги на протяжении 3840 м до точки 60 пересечение полевых дорог и сельскохозяйственных угодий (сады).

От точки 60 граница проходит в западном направлении вдоль полевой дороги и сельскохозяйственных угодий (сады) на протяжении 750 м до точки 64 полевая дорога.

От точки 64 граница проходит в северном направлении вдоль полевой дороги на протяжении 590 м до точки 66 сельскохозяйственные угодья.

От точки 66 граница проходит в юго-западном направлении по сельскохозяйственным угодьям на протяжении 1520 м до точки 77 канал и линия электропередачи.

От точки 77 граница проходит в южном направлении вдоль канала и линии электропередачи на протяжении 2900 м до точки 86 автомобильная дорога п. Ястребцы – с. Роскошное.

От точки 86 граница проходит в юго-западном направлении вдоль автомобильной дороги п. Ястребцы – с. Роскошное на протяжении 1560 м до точки 99 стык Роскошненского сельского поселения и Ярковского сельского поселения Джанкойского района.

От точки 99 граница проходит в западном направлении вдоль автомобильной дороги п. Ястребцы – с. Роскошное и сельскохозяйственных угодий (виноградники) на протяжении 800 м до точки 104 лесная полоса.

От точки 104 граница проходит в северном направлении вдоль лесной полосы на протяжении 3620 м до точки 117 оросительный канал.

От точки 117 граница проходит в западном направлении вдоль оросительного канала на протяжении 2950 м до точки 127 сельскохозяйственные угодья (виноградники).

От точки 127 граница проходит в западном направлении вдоль сельскохозяйственных угодий (виноградники) и линии электропередачи на протяжении 1430 м до точки 134 стык Роскошненского сельского поселения Джанкойского района и Абрикосовского сельского поселения Первомайского района.

От точки 134 граница проходит в северном направлении вдоль линии электропередачи на протяжении 2060 м до точки 143 лесная полоса вдоль оросительного канала.

От точки 143 граница проходит в северном направлении вдоль оросительного канала на протяжении 1380 м до точки 150 стык Островского сельского поселения и Абрикосовского сельского поселения Первомайского района.

От точки 150 граница проходит в северном направлении вдоль оросительного канала на протяжении 2210 м до точки 1 стык Островского сельского поселения Первомайского района и Новокрымского сельского поселения Джанкойского района.

### Лобановское сельское поселение

Начальной точкой границы Лобановского сельского поселения Джанкойского района является точка 1, расположенная на стыке Новокрымского сельского поселения и Пахаревского сельского поселения Джанкойского района (автомобильная дорога с. Пахаревка – с. Новокрымское).

От точки 1 граница проходит в северо-восточном направлении вдоль полевой дороги на протяжении 100 м до точки 5 железная дорога.

От точки 5 граница проходит в северо-восточном направлении пересечения железной дороги на протяжении 50 м до точки 7 железная дорога.

От точки 7 граница проходит в юго-восточном направлении вдоль железной дороги на протяжении 1890 м до точки 19 стык Луганского сельского поселения и Пахаревского сельского поселения Джанкойского района.

От точки 19 граница проходит в юго-восточном направлении вдоль железной дороги на протяжении 630 м до точки 28 пересечение канала.

От точки 28 граница проходит в юго-восточном направлении вдоль железной дороги и линии электропередачи на протяжении 1350 м до точки 44 автомобильная дорога с. Тутовое – с. Луганское.

От точки 44 граница проходит в юго-восточном направлении вдоль автомобильной дороги с. Тутовое – с. Луганское на протяжении 2410 м до точки 58 железная дорога.

От точки 58 граница проходит в юго-восточном направлении вдоль железной дороги на протяжении 2130 м до точки 71 автомобильная дорога.

От точки 71 граница проходит в юго-восточном направлении вдоль автомобильной дороги на протяжении 480 м до точки 81 линия электропередачи.

От точки 81 граница проходит в юго-восточном направлении вдоль железной дороги на протяжении 3300 м до точки 101 стык Луганского сельского поселения и Изумрудновского сельского поселения Джанкойского района.

От точки 101 граница проходит в юго-восточном направлении вдоль железной дороги на протяжении 1410 м до точки 109 линия электропередачи.

От точки 109 граница проходит в юго-западном направлении вдоль линии электропередачи на протяжении 1000 м до точки 119 автомобильная дорога с. Лобаново – г. Джанкой.

От точки 119 граница проходит в юго-восточном направлении вдоль автомобильной дороги с. Лобаново – г. Джанкой на протяжении 1450 м до точки 128 стык Мирновского сельского поселения и Изумрудновского сельского поселения Джанкойского района.

От точки 128 граница проходит в южном направлении вдоль полевой дороги на протяжении 2970 м до точки 146 автомобильная дорога с. Днепровка – с. Марьино.

От точки 146 граница проходит в северо-западном направлении вдоль автомобильной дороги с. Днепровка – с. Марьино на протяжении 2020 м до точки 154 линия электропередачи.

От точки 154 граница проходит в южном направлении вдоль линии электропередачи на протяжении 190 м до точки 155 стык Мирновского сельского поселения и Ярковского сельского поселения Джанкойского района.

От точки 155 граница проходит в западном направлении вдоль канала на протяжении 3430 м до точки 183 лесная полоса.

От точки 183 граница проходит в западном направлении вдоль лесной полосы на протяжении 1550 м до точки 196 полевая дорога.

От точки 196 граница проходит в южном направлении вдоль полевой дороги на протяжении 1160 м до точки 204 лесная полоса.

От точки 204 граница проходит в западном направлении вдоль лесной полосы на протяжении 850 м до точки 212 стык Крымковского сельского поселения и Ярковского сельского поселения Джанкойского района.

От точки 212 граница проходит в западном направлении вдоль полевой дороги на протяжении 2050 м до точки 223 линия электропередачи.

От точки 223 граница проходит в западном направлении вдоль линии электропередачи на протяжении 990 м до точки 228 автомобильная дорога.

От точки 228 граница проходит в северном направлении вдоль канала на протяжении 2000 м до точки 246 стык Крымковского сельского поселения и Новокрымского сельского поселения Джанкойского района.

От точки 246 граница проходит в восточном направлении вдоль лесной полосы на протяжении 1310 м до точки 250 полевая дорога и лесополоса.

От точки 250 граница проходит в северном направлении вдоль полевой дороги на протяжении 980 м до точки 256 линия электропередачи и лесная полоса.

От точки 256 граница проходит в северном направлении вдоль канала на протяжении 2560 м до точки 270 линия электропередачи.

От точки 270 граница проходит в западном направлении вдоль линии электропередачи на протяжении 550 м до точки 276 мост через канал.

От точки 276 граница проходит в западном направлении вдоль лесополосы и полевой дороги на протяжении 1150 м до точки 283 сельскохозяйственные угодья (сады).

От точки 283 граница проходит в северном направлении по сельскохозяйственным угодьям (сады) на протяжении 2160 м до точки 295 автомобильная дорога с. Новокрымское – с. Лобаново.

От точки 295 граница проходит в северном направлении вдоль полевой дороги на протяжении 1250 м до точки 302 канал.

От точки 302 граница проходит в северо-западном направлении вдоль канала на протяжении 3150 м до точки 338 автомобильная дорога с. Пахарежка – с. Новокрымское.

От точки 338 граница проходит в северном направлении вдоль автомобильной дороги с. Пахарежка – с. Новокрымское на протяжении 2190 м до точки 1 стык Новокрымского сельского поселения и Пахарежского сельского поселения Джанкойского района.

## Луганское сельское поселение

Начальной точкой границы Луганского сельского поселения Джанкойского района является точка 2, расположенная на пересечении полевой дороги и лесополосы.

От точки 2 граница проходит в восточном направлении вдоль полевой дороги на протяжении 280 м до точки 3 пересечение каналов.

От точки 3 граница проходит в восточном направлении вдоль оросительного канала на протяжении 740 м до точки 8 стык Целинного сельского поселения и Пахареvского сельского поселения Джанкойского района.

От точки 8 граница проходит в южном направлении вдоль полевой дороги и оросительного канала на протяжении 870 м до точки 9 мост через оросительный канал.

От точки 9 граница проходит в юго-восточном направлении вдоль полевой дороги на протяжении 2010 м до точки 10 оросительный канал.

От точки 10 граница проходит в северо-восточном направлении вдоль оросительного канала на протяжении 2510 м до точки 16 стык Целинного сельского поселения и Завет-Ленинского сельского поселения Джанкойского района.

От точки 16 граница проходит в восточном направлении вдоль лесной полосы на протяжении 4170 м до точки 33 лесополоса.

От точки 33 граница проходит в южном направлении вдоль лесополосы на протяжении 990 м до точки 36 канал.

От точки 36 граница проходит в южном направлении пересечения канала на протяжении 50 м до точки 37 полевая дорога.

От точки 37 граница проходит в южном направлении вдоль полевой дороги на протяжении 2490 м до точки 45 стык Масловского сельского поселения и Завет-Ленинского сельского поселения Джанкойского района.

От точки 45 граница проходит в западном направлении вдоль полевой дороги на протяжении 1210 м до точки 55 мост через канал.

От точки 55 граница проходит в западном направлении вдоль полевой дороги на протяжении 580 м до точки 59 пересечение полевых дорог и линии электропередачи.

От точки 59 граница проходит в южном направлении вдоль полевой дороги на протяжении 1040 м до точки 68 мост через оросительный канал.

От точки 68 граница проходит в южном направлении вдоль полевой дороги на протяжении 3370 м до точки 86 стык Масловского сельского поселения и Изумрудновского сельского поселения Джанкойского района.

От точки 86 граница проходит в южном направлении вдоль полевой дороги и линии электропередачи на протяжении 1100 м до точки 96 стык Лобановского сельского поселения и Изумрудновского сельского поселения Джанкойского района.

От точки 96 граница проходит в северо-западном направлении вдоль железной дороги на протяжении 3300 м до точки 116 автомобильная дорога с. Ударное – с. Луганское – с. Тутовое.

От точки 116 граница проходит в северо-западном направлении вдоль автомобильной дороги с. Ударное – с. Луганское – с. Тутовое на протяжении 5020 м до точки 153 железная дорога.

От точки 153 граница проходит в северо-западном направлении вдоль железной дороги на протяжении 1350 м до точки 169 железнодорожный мост через канал.

От точки 169 граница проходит в северо-западном направлении вдоль железной дороги и лесной полосы на протяжении 620 м до точки 178 стык Лобановского сельского поселения и Пахаревского сельского поселения Джанкойского района.

От точки 178 граница проходит в северном направлении вдоль линии электропередачи на протяжении 2590 м до точки 190 полевая дорога.

От точки 190 граница проходит в восточном направлении вдоль полевой дороги на протяжении 350 м до точки 192 лесополоса.

От точки 192 граница проходит в северном направлении вдоль лесополосы на протяжении 2010 м до точки 2 пересечение полевой дороги и лесополосы.



### Майское сельское поселение

Начальной точкой границы Майского сельского поселения Джанкойского района является точка 4, расположенная на стыке границ Победенского сельского поселения и Стальненского сельского поселения Джанкойского района.

От точки 4 граница проходит в юго-восточном направлении по сельскохозяйственным угодьям на протяжении 500 м до точки 8 лесной массив.

От точки 8 граница проходит в юго-восточном направлении вдоль лесного массива на протяжении 1610 м до точки 15 лесополоса.

От точки 15 граница проходит в юго-восточном направлении вдоль лесополосы на протяжении 1160 м до точки 18 автомобильная дорога с. Стальное – п. Октябрь.

От точки 18 граница проходит в восточном направлении вдоль лесной полосы на протяжении 2490 м до точки 27 стык границ Стальненского сельского поселения и Светловского сельского поселения Джанкойского района.

От точки 27 граница проходит в южном направлении вдоль полевой дороги на протяжении 720 м до точки 37 стык границ Табачненского сельского поселения и Светловского сельского поселения Джанкойского района.

От точки 37 граница проходит в южном направлении вдоль полевой дороги и лесополосы на протяжении 2270 м до точки 40 пересечение полевых дорог и лесополос.

От точки 40 граница проходит в западном направлении вдоль лесополосы на протяжении 1000 м до точки 44 полевая дорога.

От точки 44 граница проходит в южном направлении вдоль полевой дороги на протяжении 2280 м до точки 56 Северо-Крымский канал.

От точки 56 граница проходит в южном направлении, пересекая Северо-Крымский канал, на протяжении 180 м до точки 59 пересечение автомобильной дороги (Е-97) и полевой дороги.

От точки 59 граница проходит в южном направлении вдоль полевой дороги на протяжении 1090 м до точки 68 стык границ Табачненского сельского поселения и Азовского сельского поселения Джанкойского района.

От точки 68 граница проходит в юго-западном направлении вдоль полевой дороги на протяжении 770 м до точки 76 мусульманское кладбище.

От точки 76 граница проходит в юго-западном направлении вдоль мусульманского кладбища на протяжении 410 м до точки 83 линия электропередачи.

От точки 83 граница проходит в юго-западном направлении, пересекая железную дорогу, на протяжении 160 м до точки 87 улица Ленина.

От точки 87 граница проходит в северо-западном направлении вдоль улицы Ленина на протяжении 400 м до точки 92 пересечение улицы Ленина села Майское и улицы Ленина села Азовское.

От точки 92 граница проходит в юго-западном направлении вдоль улицы Ленина села Майское на протяжении 90 м до точки 98 жилой массив.

От точки 98 граница проходит в юго-восточном направлении между жилым массивом села Азовское и жилым массивом села Майское на протяжении 210 м до точки 102 переулоч Пушкина.

От точки 102 граница проходит в юго-западном направлении вдоль улицы Черкасской и переулка Пушкина на протяжении 260 м до точки 114 жилой массив.

От точки 114 граница проходит в южном направлении между жилым массивом села Азовское и жилым массивом села Майское на протяжении 970 м до точки 138 линия электропередачи.

От точки 138 граница проходит в западном направлении вдоль линии электропередачи на протяжении 80 м до точки 142 улица Калинина.

От точки 142 граница проходит в юго-восточном направлении по улице Калинина на протяжении 80 м до точки 145 жилой массив (западная окраина села Азовское).

От точки 145 граница проходит в южном направлении вдоль полевой дороги на протяжении 540 м до точки 161 пересечение полевых дорог (западная окраина села Азовское).

От точки 161 граница проходит в восточном направлении вдоль полевой дороги на протяжении 530 м до точки 174 улица Калинина.

От точки 174 граница проходит в юго-восточном направлении вдоль улицы Калинина на протяжении 540 м до точки 194 улица Дружбы.

От точки 194 граница проходит в южном направлении вдоль улицы Дружбы на протяжении 570 м до точки 200 линия электропередачи и полевая дорога.

От точки 200 граница проходит в южном направлении вдоль полевой дороги на протяжении 580 м до точки 212 пересечение полевых дорог.

От точки 212 граница проходит в северо-восточном направлении вдоль полевой дороги на протяжении 240 м до точки 215 пересечение полевых дорог.

От точки 215 граница проходит в юго-восточном направлении вдоль полевой дороги на протяжении 550 м до точки 223 сельскохозяйственные угодья.

От точки 223 граница проходит в северо-восточном направлении по сельскохозяйственным угодьям на протяжении 300 м до точки 225 стык границ Михайловского сельского поселения Нижнегорского района и Азовского сельского поселения Джанкойского района.

От точки 225 граница проходит в юго-западном направлении вдоль полевой дороги на протяжении 440 м до точки 232 пересечение полевых дорог и оросительного канала.

От точки 232 граница проходит в юго-восточном направлении вдоль полевой дороги на протяжении 820 м до точки 237 лесополоса.

От точки 237 граница проходит в юго-западном направлении вдоль лесополосы на протяжении 1840 м до точки 242 линия электропередачи.

От точки 242 граница проходит в южном направлении вдоль линии электропередачи на протяжении 2360 м до точки 247 оросительный канал.

От точки 247 граница проходит в западном направлении вдоль оросительного канала на протяжении 980 м до точки 252 оросительный канал.

От точки 252 граница проходит в южном направлении вдоль оросительного канала на протяжении 500 м до точки 255 стык границ Михайловского сельского поселения Нижегородского района и Восходненского сельского поселения Красногвардейского района.

От точки 255 граница проходит в западном направлении вдоль лесной полосы на протяжении 2830 м до точки 267 полевая дорога.

От точки 267 граница проходит в западном направлении вдоль полевой дороги на протяжении 400 м до точки 270 сельскохозяйственные угодья.

От точки 270 граница проходит в северном направлении по сельскохозяйственным угодьям на протяжении 580 м до точки 280 лесополоса.

От точки 280 граница проходит в северном направлении вдоль лесополосы на протяжении 1830 м до точки 289 полевая дорога.

От точки 289 граница проходит в северо-западном направлении вдоль полевой дороги на протяжении 370 м до точки 295 мост через реку.

От точки 295 граница проходит в северо-западном направлении по сельскохозяйственным угодьям на протяжении 480 м до точки 296 полевая дорога.

От точки 296 граница проходит в северном направлении вдоль полевой дороги на протяжении 300 м до точки 297 стык границ Кондратьевского сельского поселения Джанкойского района и Восходненского сельского поселения Красногвардейского района.

От точки 297 граница проходит в северо-восточном направлении вдоль полевой дороги на протяжении 1930 м до точки 311 линия электропередачи.

От точки 311 граница проходит в северо-восточном направлении вдоль линии электропередачи на протяжении 190 м до точки 314 сельскохозяйственные угодья.

От точки 314 граница проходит в северо-восточном направлении по сельскохозяйственным угодьям на протяжении 490 м до точки 321 полевая дорога.

От точки 321 граница проходит в северо-восточном направлении вдоль полевой дороги на протяжении 1240 м до точки 331 автомобильная дорога с. Майское – с. Рубиновка.

От точки 331 граница проходит в западном направлении вдоль автомобильной дороги с. Майское – с. Рубиновка на протяжении 3000 м до точки 349 линия электропередачи.

От точки 349 граница проходит в северном направлении вдоль линии электропередачи на протяжении 3160 м до точки 364 полевая дорога.

От точки 364 граница проходит в северном направлении вдоль полевой дороги на протяжении 1400 м до точки 373 лесополоса.

От точки 373 граница проходит в северном направлении вдоль лесополосы на протяжении 1080 м до точки 383 железная дорога (ост. п. 13 км).

От точки 383 граница проходит в северо-восточном направлении, пересекая железную дорогу, на протяжении 85 м до точки 384 стык границ Кондратьевского сельского поселения и Победненского сельского поселения Джанкойского района.

От точки 384 граница проходит в юго-восточном направлении вдоль садовых участков и линии электропередачи на протяжении 750 м до точки 385 линия электропередачи и оросительный канал.

От точки 385 граница проходит в северо-восточном направлении вдоль оросительного канала на протяжении 700 м до точки 391 автомобильная дорога с. Кондратьево – п. Октябрь.

От точки 391 граница проходит в северо-восточном направлении, пересекая Северо-Крымский канал, на протяжении 130 м до точки 395 лесная полоса.

От точки 395 граница проходит в северо-восточном направлении вдоль лесной полосы на протяжении 2510 м до точки 428 полевая дорога.

От точки 428 граница проходит в северо-восточном направлении вдоль полевой дороги на протяжении 1670 м до точки 4 стык границ Победненского сельского поселения и Стальненского сельского поселения Джанкойского района.

## Масловское сельское поселение

Начальной точкой границы Масловского сельского поселения Джанкойского района является точка 1, расположенная на пересечении полевых дорог и линии электропередачи.

От точки 1 граница проходит в восточном направлении вдоль полевой дороги на протяжении 1800 м до точки 14 стык Луганского сельского поселения и Завет-Ленинского сельского поселения Джанкойского района.

От точки 14 граница проходит в восточном направлении вдоль полевой дороги и лесной полосы на протяжении 3520 м до точки 24 Северо-Крымский канал и лесная полоса.

От точки 24 граница проходит в северо-восточном направлении пересечения Северо-Крымского канала и лесной полосы на протяжении 170 м до точки 29 Северо-Крымский канал и полевая дорога.

От точки 29 граница проходит в восточном направлении вдоль полевой дороги на протяжении 1620 м до точки 41 автомобильная дорога с. Пушкино – с. Маслово.

От точки 41 граница проходит в северном направлении вдоль автомобильной дороги с. Пушкино – с. Маслово на протяжении 2500 м до точки 54 автомобильная дорога.

От точки 54 граница проходит в восточном направлении вдоль автомобильной дороги (окраина села Пушкино) на протяжении 910 м до точки 60 мост через канал.

От точки 60 граница проходит в восточном направлении вдоль канала на протяжении 1260 м до точки 62 сельскохозяйственные угодья.

От точки 62 граница проходит в восточном направлении по сельскохозяйственным угодьям на протяжении 2000 м до точки 74 стык Ермаковского и Завет-Ленинского сельских поселений Джанкойского района.

От точки 74 граница проходит в южном направлении вдоль железной дороги на протяжении 2370 м до точки 88 канал.

От точки 88 граница проходит в южном направлении вдоль канала на протяжении 1290 м до точки 97 садовые участки.

От точки 97 граница проходит в южном направлении вдоль садовых участков по полевой дороге на протяжении 2450 м до точки 114 промзона.

От точки 114 граница проходит в юго-западном направлении вдоль промзоны на протяжении 1060 м до точки 124 промзона.

От точки 124 граница проходит в южном направлении вдоль промзоны на протяжении 450 м до точки 129 полевая дорога.

От точки 129 граница проходит в восточном направлении вдоль полевой дороги на протяжении 390 м до точки 131 сельскохозяйственные угодья.

От точки 131 граница проходит в южном направлении по сельскохозяйственным угодьям на протяжении 380 м до точки 134 автомобильная дорога.

От точки 134 граница проходит в юго-восточном направлении вдоль полевой дороги на протяжении 430 м до точки 141 железная дорога и линия электропередачи.

От точки 141 граница проходит в юго-западном направлении вдоль линии электропередачи на протяжении 3250 м до точки 157 стык Ермаковского и Изумрудновского сельских поселений Джанкойского района.

От точки 157 граница проходит в южном направлении линии электропередачи на протяжении 440 м до точки 161 железная дорога.

От точки 161 граница проходит в южном направлении вдоль железной дороги на протяжении 300 м до точки 166 автомобильный мост.

От точки 166 граница проходит в северо-западном направлении вдоль автомобильной дороги на протяжении 50 м до точки 167 линия электропередачи.

От точки 167 граница проходит в юго-западном направлении вдоль линии электропередачи на протяжении 700 м до точки 175 лесная полоса.

От точки 175 граница проходит в южном направлении вдоль лесной полосы на протяжении 380 м до точки 176 железная дорога.

От точки 176 граница проходит в южном направлении вдоль железной дороги на протяжении 240 м до точки 177 пересечение железнодорожных путей.

От точки 177 граница проходит в северо-западном направлении вдоль железной дороги и линии электропередачи на протяжении 1700 м до точки 193 стык городского округа Джанкой и Изумрудновского сельского поселения Джанкойского района.

От точки 193 граница проходит в западном направлении вдоль железной дороги и линии электропередачи на протяжении 1150 м до точки 195 стык городского округа Джанкой и Изумрудновского сельского поселения Джанкойского района.

От точки 195 граница проходит в северо-западном направлении вдоль железной дороги и линии электропередачи на протяжении 930 м до точки 196 лесная полоса.

От точки 196 граница проходит в северном направлении вдоль лесной полосы на протяжении 1960 м до точки 210 полевая дорога и линия электропередачи.

От точки 210 граница проходит в западном направлении вдоль линии электропередачи на протяжении 1280 м до точки 217 мост через канал.

От точки 217 граница проходит в западном направлении вдоль полевой дороги на протяжении 1370 м до точки 223 лесополоса.

От точки 223 граница проходит в северном направлении вдоль лесополосы на протяжении 1050 м до точки 226 полевая дорога.

От точки 226 граница проходит в западном направлении вдоль полевой дороги на протяжении 2500 м до точки 242 стык Луганского сельского поселения и Изумрудновского сельского поселения Джанкойского района.

От точки 242 граница проходит в северном направлении вдоль полевой дороги на протяжении 3370 м до точки 260 канал.

От точки 260 граница проходит в северном направлении вдоль полевой дороги на протяжении 1080 м до точки 1 пересечение полевых дорог и линии электропередачи.

### Медведевское сельское поселение

Начальной точкой границы Медведевского сельского поселения Джанкойского района является точка 71, расположенная на стыке границ Медведевского сельского поселения и Ермаковского сельского поселения Джанкойского района, а также границы между Херсонской областью и Республикой Крым.

От точки 71 граница проходит в северо-восточном направлении по заливу Сиваш на протяжении 6690 м до точки 7 пролив Чонгарский, залив Сиваш.

От точки 7 граница проходит в юго-восточном направлении через пролив Чонгарский по заливу Сиваш на протяжении 14030 м до точки 23 стык границ Медведевского сельского поселения и Чайкинского сельского поселения Джанкойского района.

От точки 23 граница проходит в юго-западном направлении по заливу Сиваш на протяжении 18030 м до точки 24 стык границ Ермаковского сельского поселения, Заречненского сельского поселения и Чайкинского сельского поселения Джанкойского района.

От точки 24 граница проходит в северо-западном направлении по заливу Сиваш на протяжении 2290 м до точки 25 пересечение полевых дорог и лесополосы.

От точки 25 граница проходит в северо-западном направлении вдоль полевой дороги на протяжении 1140 м до точки 34 оросительный канал.

От точки 34 граница проходит в северо-западном направлении вдоль оросительного канала на протяжении 2050 м до точки 46 полевая дорога.

От точки 46 граница проходит в северо-западном направлении вдоль полевой дороги на протяжении 420 м до точки 47 автомобильная дорога с. Столбовое – с. Медведевка.

От точки 47 граница проходит в северо-восточном направлении вдоль автомобильной дороги с. Столбовое – с. Медведевка на протяжении 2820 м до точки 67 полевая дорога.

От точки 67 граница проходит в северо-западном направлении вдоль полевой дороги на протяжении 1750 м до точки 69 береговая линия залива Сиваш.

От точки 69 граница проходит в северном направлении по заливу Сиваш на протяжении 7930 м до точки 71 стык границ Медведевского сельского поселения и Ермаковского сельского поселения Джанкойского района, а также границы между Херсонской областью и Республикой Крым.



## Мирновское сельское поселение

## Контур 1

Начальной точкой границы Мирновского сельского поселения Джанкойского района является точка 4, расположенная на стыке Изумрудновского сельского поселения Джанкойского района и городского округа Джанкой.

От точки 4 граница проходит в юго-восточном направлении вдоль автомобильной дороги на протяжении 280 м до точки 5 стык Изумрудновского сельского поселения Джанкойского района и городского округа Джанкой.

От точки 5 граница проходит в южном направлении вдоль участка № 132 С/Т "Оптимист" на протяжении 110 м до точки 11 стык границ земельных участков с. Днепровка и С/Т "Оптимист".

От точки 11 граница проходит в северо-западном направлении вдоль СНТ "Оптимист" на протяжении 270 м до точки 1 линия электропередачи.

От точки 1 граница проходит в северном направлении вдоль линии электропередачи на протяжении 110 м до точки 4 стык Изумрудновского сельского поселения Джанкойского района и городского округа Джанкой.

## Контур 2

Начальной точкой границы Мирновского сельского поселения Джанкойского района является точка 23, автомобильная дорога с. Марьино – с. Днепровка (линия электропередачи).

От точки 23 граница проходит в юго-восточном направлении вдоль автомобильной дороги с. Марьино – с. Днепровка на протяжении 2020 м до точки 31 полевая дорога.

От точки 31 граница проходит в северном направлении вдоль полевой дороги на протяжении 2970 м до точки 49 стык Изумрудновского и Лобановского сельских поселений Джанкойского района.

От точки 49 граница проходит в юго-восточном направлении вдоль автомобильной дороги с. Лобаново – с. Днепровка на протяжении 4790 м до точки 83 ул. Луначарского.

От точки 83 граница проходит в северном направлении вдоль улицы Нефтяников на протяжении 310 м до точки 92 АГЗС.

От точки 92 граница проходит в северо-западном направлении вдоль жилого массива на протяжении 310 м до точки 96 жилой массив.

От точки 96 граница проходит в северном направлении вдоль жилого массива на протяжении 310 м до точки 100 промзона.

От точки 100 граница проходит в западном направлении вдоль промзоны на протяжении 290 м до точки 101 промзона.

От точки 101 граница проходит в северо-восточном направлении вдоль промзоны на протяжении 1070 м до точки 115 СНТ "Оптимист".

От точки 115 граница проходит в юго-восточном направлении вдоль переулка Больничный на протяжении 350 м до точки 120 стык городского округа Джанкой и Изумрудновского сельского поселения Джанкойского района.

От точки 120 граница проходит в юго-восточном направлении вдоль реки Мирновка на протяжении 230 м до точки 126 жилой массив.

От точки 126 граница проходит в юго-западном направлении вдоль жилого массива на протяжении 650 м до точки 145 река Мирновка.

От точки 145 граница проходит в юго-западном направлении вдоль реки Мирновка на протяжении 2030 м до точки 172 стык городского округа Джанкой и Изумрудновского сельского поселения Джанкойского района.

От точки 172 граница проходит в юго-западном направлении вдоль реки Мирновка на протяжении 2240 м до точки 187 полевая дорога.

От точки 187 граница проходит в южном направлении вдоль полевой дороги на протяжении 2200 м до точки 194 канал.

От точки 194 граница проходит в южном направлении вдоль канала на протяжении 660 м до точки 199 лесная полоса.

От точки 199 граница проходит в восточном направлении вдоль лесной полосы на протяжении 1260 м до точки 202 сельскохозяйственные угодья (сады).

От точки 202 граница проходит в северном направлении вдоль сельскохозяйственных угодий (сады) на протяжении 1060 м до точки 205 лесной массив.

От точки 205 граница проходит в восточном направлении вдоль лесного массива на протяжении 260 м до точки 207 автомобильная дорога.

От точки 207 граница проходит в восточном направлении вдоль автомобильной дороги на протяжении 580 м до точки 214 стык городского округа Джанкой и Изумрудновского сельского поселения Джанкойского района.

От точки 214 граница проходит в восточном направлении вдоль автомобильной дороги на протяжении 950 м до точки 238 железная дорога.

От точки 238 граница проходит в восточном направлении пересечения железной дороги на протяжении 190 м до точки 239 стык Изумрудновского сельского поселения Джанкойского района и городского округа Джанкой.

От точки 239 граница проходит в южном направлении вдоль железной дороги на протяжении 1270 м до точки 243 автомобильная дорога.

От точки 243 граница проходит в южном направлении вдоль канала на протяжении 370 м до точки 247 лесная полоса.

От точки 247 граница проходит в юго-западном направлении вдоль лесной полосы на протяжении 2000 м до точки 261 стык Рошинского сельского поселения и Изумрудновского сельского поселения Джанкойского района.

От точки 261 граница проходит в юго-западном направлении вдоль лесной полосы и железной дороги на протяжении 1510 м до точки 270 стык

Рощинского сельского поселения и Яркополенского сельского поселения Джанкойского района.

От точки 270 граница проходит в западном направлении пересечения железной дороги на протяжении 120 м до точки 271 полевая дорога.

От точки 271 граница проходит в северо-западном направлении вдоль полевой дороги на протяжении 370 м до точки 276 автомобильная дорога с. Тимофеевка – с. Арбузовка.

От точки 276 граница проходит в северо-западном направлении вдоль полевой дороги на протяжении 1210 м до точки 291 оросительный канал.

От точки 291 граница проходит в северо-западном направлении вдоль оросительного канала на протяжении 320 м до точки 295 полевая дорога.

От точки 295 граница проходит в северо-западном направлении вдоль полевой дороги на протяжении 510 м до точки 297 пересечение полевых дорог.

От точки 297 граница проходит в юго-западном направлении вдоль полевой дороги на протяжении 700 м до точки 302 лесная полоса.

От точки 302 граница проходит в западном направлении вдоль лесной полосы на протяжении 960 м до точки 308 полевая дорога и оросительный канал.

От точки 308 граница проходит в юго-западном направлении вдоль полевой дороги на протяжении 1060 м до точки 313 лесная полоса.

От точки 313 граница проходит в западном направлении вдоль лесной полосы на протяжении 320 м до точки 318 мост через канал.

От точки 318 граница проходит в западном направлении вдоль полевой дороги на протяжении 1600 м до точки 327 сельскохозяйственные угодья.

От точки 327 граница проходит в западном направлении по сельскохозяйственным угодьям на протяжении 1520 м до точки 333 мост через канал.

От точки 333 граница проходит в западном направлении вдоль лесополосы на протяжении 740 м до точки 339 стык Ярковского сельского поселения и Яркополенского сельского поселения Джанкойского района.

От точки 339 граница проходит в северном направлении вдоль лесной полосы на протяжении 1990 м до точки 350 полевая дорога и лесная полоса.

От точки 350 граница проходит в восточном направлении вдоль полевой дороги на протяжении 1860 м до точки 357 лесополоса.

От точки 357 граница проходит в северном направлении вдоль лесополосы на протяжении 2120 м до точки 364 лесополоса.

От точки 364 граница проходит в юго-восточном направлении вдоль лесополосы на протяжении 860 м до точки 367 полевая дорога.

От точки 367 граница проходит в северном направлении вдоль полевой дороги на протяжении 1170 м до точки 378 мост через р. Мирновка.

От точки 378 граница проходит в северном направлении вдоль полевой дороги на протяжении 2480 м до точки 391 автомобильная дорога с. Яркое – с. Днепровка.

От точки 391 граница проходит в северном направлении вдоль сельскохозяйственных угодий (сады) на протяжении 1940 м до точки 400 оросительный канал.

От точки 400 граница проходит в северном направлении вдоль канала на протяжении 520 м до точки 406 стык Ярковского сельского поселения и Лобановского сельского поселения Джанкойского района.

От точки 406 граница проходит в северном направлении вдоль линии электропередачи на протяжении 190 м до точки 23 автомобильная дорога с. Марьино — с. Днепровка (линия электропередачи).

### Новокрымское сельское поселение

Начальной точкой границы Новокрымского сельского поселения Джанкойского района является точка 1 железнодорожный мост через реку (промзона).

От точки 1 граница проходит в юго-восточном направлении вдоль железной дороги на протяжении 1290 м до точки 7 стык Магазинского сельского поселения Красноперекопского района и Пахареvского сельского поселения Джанкойского района.

От точки 7 граница проходит в юго-восточном направлении вдоль железной дороги на протяжении 2660 м до точки 15 железнодорожный мост через реку. От точки 15 граница проходит в юго-восточном направлении вдоль железной дороги на протяжении 800 м до точки 26 садовые участки.

От точки 26 граница проходит в юго-восточном направлении вдоль садовых участков на протяжении 1270 м до точки 45 ж/д станция (линия электропередачи).

От точки 45 граница проходит в юго-восточном направлении вдоль линии электропередачи на протяжении 790 м до точки 55 стык Лобановского сельского поселения и Пахареvского сельского поселения Джанкойского района.

От точки 55 граница проходит в южном направлении вдоль автомобильной дороги с. Пахареvка – с. Новокрымское на протяжении 2190 м до точки 71 мост через оросительный канал.

От точки 71 граница проходит в восточном направлении вдоль канала на протяжении 1020 м до точки 77 поворот канала.

От точки 77 граница проходит в южном направлении вдоль оросительного канала на протяжении 970 м до точки 90 линия электропередачи вдоль оросительного канала.

От точки 90 граница проходит в восточном направлении вдоль оросительного канала и линии электропередачи на протяжении 590 м до точки 99 поворот оросительного канала.

От точки 99 граница проходит в южном направлении вдоль оросительного канала на протяжении 510 м до точки 107 полевая дорога и лесополоса.

От точки 107 граница проходит в южном направлении вдоль полевой дороги и лесополосы на протяжении 1220 м до точки 113 автомобильная дорога с. Лобаново – с. Новокрымское.

От точки 113 граница проходит в южном направлении пересечения автомобильной дороги с. Лобаново – с. Новокрымское на протяжении 30 м до точки 114 сельскохозяйственные угодья.

От точки 114 граница проходит в юго-западном направлении по сельскохозяйственным угодьям на протяжении 2160 м до точки 126 пересечение лесополосы и полевой дороги.

От точки 126 граница проходит в восточном направлении вдоль полевой дороги на протяжении 1150 м до точки 133 мост через канал.

От точки 133 граница проходит в восточном направлении вдоль линии электропередачи на протяжении 580 м до точки 140 лесная полоса.

От точки 140 граница проходит в южном направлении вдоль лесной полосы на протяжении 2530 м до точки 153 пересечение линии электропередачи и полевой дороги.

От точки 153 граница проходит в южном направлении вдоль оросительного канала на протяжении 980 м до точки 159 лесная полоса.

От точки 159 граница проходит в западном направлении вдоль лесной полосы на протяжении 1310 м до точки 163 стык Лобановского сельского поселения и Крымковского сельского поселения Джанкойского района, канала.

От точки 163 граница проходит в западном направлении вдоль лесной полосы на протяжении 6220 м до точки 181 пересечение границ Островского сельского поселения Первомайского района, Крымковского сельского поселения Джанкойского района и оросительных каналов.

От точки 181 граница проходит в северном направлении вдоль линии электропередачи и полевой дороги на протяжении 3500 м до точки 194 оросительный канал.

От точки 194 граница проходит в восточном направлении вдоль оросительного канала на протяжении 930 м до точки 197 пересечение каналов.

От точки 197 граница проходит в северном направлении вдоль оросительного канала на протяжении 680 м до точки 198 полевая дорога.

От точки 198 граница проходит в северном направлении вдоль линии электропередачи и полевой дороги на протяжении 3500 м до точки 202 лесная полоса.

От точки 202 граница проходит в северном направлении вдоль лесной полосы на протяжении 1200 м до точки 205 полевая дорога.

От точки 205 граница проходит в западном направлении вдоль полевой дороги и лесной полосы на протяжении 680 м до точки 214 пересечение полевых дорог.

От точки 214 граница проходит в восточном направлении вдоль полевой дороги на протяжении 1280 м до точки 221 автомобильная дорога с. Новокрымское – с. Новоивановка.

От точки 221 граница проходит в северо-западном направлении вдоль автомобильной дороги с. Новокрымское – с. Новоивановка на протяжении 2470 м до точки 233 стык Островского сельского поселения Первомайского района и Магазинского сельского поселения Краснопереконского района.

От точки 233 граница проходит в северном направлении вдоль сельскохозяйственных угодий (виноградники) на протяжении 890 м до точки 234 полевая дорога.

От точки 234 граница проходит в восточном направлении вдоль полевой дороги на протяжении 2000 м до точки 237 линия электропередачи.

От точки 237 граница проходит в северном направлении вдоль линии электропередачи на протяжении 2840 м до точки 251 сельскохозяйственные угодья.

От точки 251 граница проходит в северном направлении по сельскохозяйственным угодьям на протяжении 1230 м до точки 1 железнодорожный мост через реку (промзона).

### Пахаревское сельское поселение

Начальной точкой границы Пахаревского сельского поселения Джанкойского района является точка 1, расположенная на стыке Целинного сельского поселения Джанкойского района и Магазинского сельского поселения Краснопереконского района.

От точки 1 граница проходит в восточном направлении вдоль полевой дороги на протяжении 2760 м до точки 15 лесополоса вдоль канала и линии электропередачи.

От точки 15 граница проходит в южном направлении вдоль канала и линии электропередачи на протяжении 2500 м до точки 34 пересечение полевой дороги и линии электропередачи.

От точки 34 граница проходит в восточном направлении вдоль полевой дороги и линии электропередачи на протяжении 1480 м до точки 49 автомобильная дорога с. Выпасное – с. Целинное.

От точки 49 граница проходит в восточном направлении вдоль линии электропередачи на протяжении 200 м до точки 51 оросительный канал.

От точки 51 граница проходит в южном направлении вдоль канала на протяжении 660 м до точки 62 пересечение каналов.

От точки 62 граница проходит в восточном направлении вдоль Северо-Крымского канала и автомобильной дороги на протяжении 1340 м до точки 74 лесная полоса.

От точки 74 граница проходит в южном направлении вдоль лесной полосы на протяжении 2810 м до точки 100 стык Целинного сельского поселения и Луганского сельского поселения Джанкойского района.

От точки 100 граница проходит в западном направлении вдоль полевой дороги на протяжении 1020 м до точки 106 лесополоса.

От точки 106 граница проходит в южном направлении вдоль лесополосы на протяжении 2010 м до точки 110 полевая дорога.

От точки 110 граница проходит в западном направлении вдоль полевой дороги на протяжении 350 м до точки 112 лесополоса и линия электропередачи.

От точки 112 граница проходит в южном направлении вдоль линии электропередачи и полевой дороги на протяжении 2560 м до точки 124 стык Лобановского сельского поселения и Луганского сельского поселения Джанкойского района.

От точки 124 граница проходит в северо-западном направлении вдоль лесополосы на протяжении 150 м до точки 127 железная дорога.

От точки 127 граница проходит в северо-западном направлении вдоль железной дороги и линии электропередачи на протяжении 1740 м до точки 136 полевая дорога.

От точки 136 граница проходит в юго-западном направлении вдоль полевой дороги на протяжении 150 м до точки 142 стык Лобановского сельского поселения и Новокрымского сельского поселения Джанкойского района.



От точки 142 граница проходит в северо-западном направлении вдоль лесной полосы и линии электропередачи на протяжении 790 м до точки 152 садовые участки.

От точки 152 граница проходит в северо-западном направлении вдоль садовых участков на протяжении 1270 м до точки 171 оросительный канал.

От точки 171 граница проходит в северо-западном направлении вдоль железной дороги на протяжении 790 м до точки 181 железнодорожный мост через канал.

От точки 181 граница проходит в северо-западном направлении вдоль железной дороги на протяжении 2680 м до точки 190 стык Магазинского сельского поселения Краснопереконского района и Новокрымского сельского поселения Джанкойского района.

От точки 190 граница проходит в северо-восточном направлении пересечения железной дороги и канала на протяжении 280 м до точки 192 полевая дорога.

От точки 192 граница проходит в северо-восточном направлении вдоль полевой дороги на протяжении 590 м до точки 197 пересечение полевых дорог.

От точки 197 граница проходит в юго-восточном направлении вдоль полевой дороги и лесной полосы на протяжении 2610 м до точки 204 пересечение полевых дорог.

От точки 204 граница проходит в северном направлении вдоль лесной полосы и полевой дороги на протяжении 2520 м до точки 213 Северо-Крымский канал.

От точки 213 граница проходит в северо-западном направлении пересечения Северо-Крымского канала на протяжении 70 м до точки 216 полевая дорога.

От точки 216 граница проходит в северном направлении вдоль полевой дороги на протяжении 240 м до точки 221 пересечение полевых дорог.

От точки 221 граница проходит в западном направлении вдоль лесополосы и полевой дороги на протяжении 1670 м до точки 227 пересечение полевых дорог.

От точки 227 граница проходит в северном направлении вдоль полевой дороги на протяжении 3800 м до точки 1 стык Целинного сельского поселения Джанкойского района и Магазинского сельского поселения Краснопереконского района.

### Победненское сельское поселение

Начальной точкой границы Победненского сельского поселения Джанкойского района является точка 1, расположенная на автомобильной дороге вдоль сельскохозяйственных угодий (виноградников).

От точки 1 граница проходит в северо-восточном направлении вдоль автомобильной дороги на протяжении 490 м до точки 5 Северо-Крымский канал.

От точки 5 граница проходит в северо-восточном направлении пересечение Северо-Крымского канала на протяжении 180 м до точки 6 стык Изумрудновского и Заречненского сельских поселений Джанкойского района.

От точки 6 граница проходит в северо-восточном направлении вдоль лесополосы на протяжении 570 м до точки 9 автомобильная дорога.

От точки 9 граница проходит в восточном направлении вдоль автомобильной дороги (южная окраина с. Болотное) на протяжении 950 м до точки 24 канал.

От точки 24 граница проходит в восточном направлении вдоль канала на протяжении 1050 м до точки 31 канал.

От точки 31 граница проходит в южном направлении вдоль канала и линии электропередачи на протяжении 380 м до точки 32 линия электропередачи и оросительный канал.

От точки 32 граница проходит в восточном направлении вдоль оросительного канала на протяжении 2600 м до точки 40 стык Стальненского сельского поселения и Заречненского сельского поселения Джанкойского района.

От точки 40 граница проходит в южном направлении вдоль линии электропередачи и лесной полосы на протяжении 2430 м до точки 43 автомобильная дорога с. Победное – с. Стальное.

От точки 43 граница проходит в восточном направлении вдоль автомобильной дороги с. Победное – с. Стальное на протяжении 800 м до точки 47 сельскохозяйственные угодья.

От точки 47 граница проходит в юго-восточном направлении по сельскохозяйственным угодьям на протяжении 2180 м до точки 52 река Стальная.

От точки 52 граница проходит в южном направлении вдоль реки Стальная на протяжении 1120 м до точки 65 пересечение каналов и полевой дороги.

От точки 65 граница проходит в юго-западном направлении вдоль полевой дороги на протяжении 800 м до точки 72 стык Стальненского сельского поселения и Майского сельского поселения Джанкойского района.

От точки 72 граница проходит в юго-западном направлении вдоль полевой дороги на протяжении 1670 м до точки 77 оросительный канал.

От точки 77 граница проходит в юго-западном направлении вдоль оросительного канала на протяжении 2520 м до точки 110 Северо-Крымский канал.

От точки 110 граница проходит в юго-западном направлении пересечения Северо-Крымского канала на протяжении 110 м до точки 113 автомобильная дорога.

От точки 113 граница проходит в юго-западном направлении вдоль садовых участков и оросительного канала на протяжении 700 м до точки 120 линия электропередачи и железная дорога.

От точки 120 граница проходит в северо-западном направлении вдоль линии электропередачи и железной дороги на протяжении 770 м до точки 121 стык Кондратьевского сельского поселения и Майского сельского поселения Джанкойского района (остановка поезда 13 км).

От точки 121 граница проходит в северо-западном направлении вдоль садовых участков на протяжении 700 м до точки 127 железнодорожный переезд.

От точки 127 граница проходит в северо-западном направлении вдоль железной дороги на протяжении 1370 м до точки 137 лесная полоса.

От точки 137 граница проходит в северо-западном направлении вдоль лесной полосы на протяжении 1820 м до точки 155 канал Красногвардейская Ветвь.

От точки 155 граница проходит в юго-западном направлении вдоль канала Красногвардейская Ветвь на протяжении 110 м до точки 156 стык Кондратьевского сельского поселения и Рошинского сельского поселения Джанкойского района.

От точки 156 граница проходит в северо-западном направлении вдоль железной дороги на протяжении 1130 м до точки 166 стык Изумрудновского и Рошинского сельских поселений Джанкойского района (река Победная).

От точки 166 граница проходит в северо-западном направлении вдоль железной дороги на протяжении 2540 м до точки 183 стык Изумрудновского сельского поселения Джанкойского района и городского округа Джанкой.

От точки 183 граница проходит в северо-восточном направлении пересечения железной дороги на протяжении 100 м до точки 184 сельскохозяйственные угодья.

От точки 184 граница проходит в северо-восточном направлении по сельскохозяйственным угодьям на протяжении 2010 м до точки 191 Северо-Крымский канал.

От точки 191 граница проходит в северном направлении вдоль Северо-Крымского канала на протяжении 2570 м до точки 207 автомобильная дорога г. Джанкой – с. Победное.

От точки 207 граница проходит в западном направлении вдоль автомобильной дороги г. Джанкой – с. Победное на протяжении 1270 м до точки 215 стык Изумрудновского сельского поселения Джанкойского района и городского округа Джанкой.

От точки 215 граница проходит в северо-восточном направлении вдоль полевой дороги и сельскохозяйственных угодий (виноградники) на протяжении 1950 м до точки 1 автомобильная дорога и сельскохозяйственные угодья (виноградники).

### Просторненское сельское поселение

Начальной точкой границы Просторненского сельского поселения является точка 1 пересечение полевой дороги и сельскохозяйственных угодий.

От точки 1 граница проходит в юго-восточном направлении вдоль полевой дороги на протяжении 1110 м до точки 6 заболоченная территория.

От точки 6 граница проходит в северо-восточном направлении по заболоченной территории на протяжении 1000 м до точки 7 залив Сиваш.

От точки 7 граница проходит в северо-восточном направлении по заливу Сиваш на протяжении 15400 м до точки 8 стык границ Стальненского сельского поселения и Просторненского сельского поселения Джанкойского района, а также границы между Херсонской областью и Республикой Крым.

От точки 8 граница проходит в юго-восточном направлении по заливу Сиваш на протяжении 6400 м до точки 9 стык границ Пшеничненского сельского поселения Нижнегорского района и Просторненского сельского поселения Джанкойского района, а также границы между Херсонской областью и Республикой Крым.

От точки 9 граница проходит в юго-западном направлении по заливу Сиваш на протяжении 15550 м до точки 45 стык границ Пшеничненского сельского поселения Нижнегорского района и Светловского сельского поселения Джанкойского района.

От точки 45 граница проходит в северном направлении по заливу Сиваш на протяжении 1070 м до точки 60 береговая линия залива Сиваш.

От точки 60 граница проходит в северо-восточном направлении вдоль береговой линии залива Сиваш на протяжении 630 м до точки 70 оросительный канал.

От точки 70 граница проходит в западном направлении вдоль оросительного канала на протяжении 4010 м до точки 95 полевая дорога.

От точки 95 граница проходит в западном направлении вдоль полевой дороги на протяжении 1030 м до точки 101 канал.

От точки 101 граница проходит в южном направлении вдоль канала на протяжении 1030 м до точки 106 автомобильная дорога с. Благодатное – с. Просторное.

От точки 106 граница проходит в западном направлении вдоль автомобильной дороги с. Благодатное – с. Просторное на протяжении 970 м до точки 113 пересечение Азовского канала.

От точки 113 граница проходит в южном направлении пересечения канала на протяжении 140 м до точки 115 лесная полоса и полевая дорога.

От точки 115 граница проходит в южном направлении вдоль лесной полосы на протяжении 1210 м до точки 118 пересечение полевой дороги и лесной полосы.

От точки 118 граница проходит в южном направлении вдоль полевой дороги на протяжении 1610 м до точки 133 стык границ Чкаловского сельского

поселения Нижнегорского района и Светловского сельского поселения Джанкойского района.

От точки 133 граница проходит в западном направлении вдоль оросительного канала на протяжении 1090 м до точки 140 оросительный канал.

От точки 140 граница проходит в юго-западном направлении вдоль лесополосы на протяжении 2180 м до точки 143 стык границ Чкаловского сельского поселения Нижнегорского района и Светловского сельского поселения Джанкойского района.

От точки 143 граница проходит в западном направлении вдоль полевой дороги на протяжении 3680 м до точки 150 канал.

От точки 150 граница проходит в северном направлении вдоль канала на протяжении 410 м до точки 156 автомобильная дорога с. Светлое – с. Бородино.

От точки 156 граница проходит в северо-восточном направлении вдоль автомобильной дороги с. Светлое – с. Бородино на протяжении 40 м до точки 158 канал.

От точки 158 граница проходит в северном направлении вдоль канала на протяжении 770 м до точки 163 автомобильная дорога с. Светлое – с. Бородино.

От точки 163 граница проходит в западном направлении вдоль моста через канал на протяжении 10 м до точки 164 канал.

От точки 164 граница проходит в северном направлении вдоль канала на протяжении 230 м до точки 167 оросительный канал.

От точки 167 граница проходит в западном направлении вдоль оросительного канала на протяжении 70 м до точки 168 полевая дорога.

От точки 168 граница проходит в северном направлении вдоль полевой дороги на протяжении 1060 м до точки 174 лесополоса.

От точки 174 граница проходит в западном направлении вдоль лесополосы на протяжении 1480 м до точки 182 полевая дорога.

От точки 182 граница проходит в северном направлении вдоль полевой дороги на протяжении 1120 м до точки 187 Азовский канал и линия электропередачи.

От точки 187 граница проходит в западном направлении вдоль линии электропередачи на протяжении 640 м до точки 193 стык границ Стальненского сельского поселения и Светловского сельского поселения Джанкойского района.

От точки 193 граница проходит в северо-восточном направлении вдоль канала на протяжении 2050 м до точки 221 полевая дорога.

От точки 221 граница проходит в северо-восточном направлении вдоль полевой дороги на протяжении 660 м до точки 236 автомобильная дорога с. Славянское – с. Новопавловка.

От точки 236 граница проходит в северном направлении вдоль реки на протяжении 1690 м до точки 272 заболоченная местность.

От точки 272 граница проходит в северо-восточном направлении по заболоченной местности на протяжении 4580 м до точки 1 пересечение полевой дороги и сельскохозяйственных угодий.

### Роскошненское сельское поселение

Начальной точкой границы Роскошненского сельского поселения Джанкойского района является точка 1, расположенная на пересечении полевых дорог и лесополосы.

От точки 1 граница проходит в восточном направлении вдоль полевой дороги на протяжении 1870 м до точки 8 пересечение полевых дорог.

От точки 8 граница проходит в северном направлении вдоль полевой дороги на протяжении 160 м до точки 9 пересечение полевых дорог и сельскохозяйственные угодья (виноградники).

От точки 9 граница проходит в северном направлении вдоль полевой дороги и сельскохозяйственных угодий (виноградники) на протяжении 1460 м до точки 17 линия электропередачи вдоль сельскохозяйственных угодий (виноградников).

От точки 17 граница проходит в восточном направлении вдоль линии электропередачи на протяжении 400 м до точки 22 стык Абрикосовского сельского поселения Первомайского района и Крымковского сельского поселения Джанкойского района.

От точки 22 граница проходит в восточном направлении вдоль лесной полосы и полевой дороги на протяжении 4380 м до точки 39 мост через оросительный канал.

От точки 39 граница проходит в южном направлении вдоль лесной полосы и полевой дороги на протяжении 3620 м до точки 52 автомобильная дорога с. Роскошное – п. Ястребцы.

От точки 52 граница проходит в южном направлении вдоль автомобильной дороги с. Роскошное – п. Ястребцы и линии электропередачи на протяжении 800 м до точки 57 стык Ярковского сельского поселения и Крымковского сельского поселения Джанкойского района.

От точки 57 граница проходит в южном направлении вдоль сельскохозяйственных угодий (виноградники) на протяжении 1590 м до точки 68 пересечение полевых дорог.

От точки 68 граница проходит в южном направлении вдоль полевой дороги и лесополосы на протяжении 660 м до точки 73 оросительный канал.

От точки 73 граница проходит в восточном направлении вдоль канала на протяжении 1050 м до точки 78 стык Ярковского сельского поселения Джанкойского района и Калининского сельского поселения Красногвардейского района (мост через оросительный канал).

От точки 78 граница проходит в юго-западном направлении вдоль лесной полосы на протяжении 3290 м до точки 90 пересечение лесных полос и полевой дороги.

От точки 90 граница проходит в западном направлении вдоль оросительного канала на протяжении 1400 м до точки 95 пересечение полевых дорог и лесополосы.

От точки 95 граница проходит в южном направлении вдоль полевой дороги на протяжении 2190 м до точки 101 лесная полоса.

От точки 101 граница проходит в западном направлении вдоль лесной полосы и полевой дороги на протяжении 1590 м до точки 107 стык Калининского сельского поселения и Александровского сельского поселения Красногвардейского района.

От точки 107 граница проходит в северном направлении вдоль лесной полосы на протяжении 3880 м до точки 120 пересечение линии электропередачи и лесной полосы.

От точки 120 граница проходит в западном направлении вдоль линии электропередачи на протяжении 2990 м до точки 124 линия электропередачи.

От точки 124 граница проходит в северном направлении вдоль полевой дороги на протяжении 1860 м до точки 137 лесополоса.

От точки 137 граница проходит в западном направлении вдоль лесополосы и полевой дороги на протяжении 3110 м до точки 148 пересечение полевых дорог и лесополосы.

От точки 148 граница проходит в северном направлении вдоль полевой дороги и лесополосы на протяжении 1950 м до точки 152 стык Абрикосовского сельского поселения Первомайского района и Александровского сельского поселения Красногвардейского района.

От точки 152 граница проходит в восточном направлении вдоль автомобильной дороги на протяжении 590 м до точки 155 полевая дорога и лесополоса.

От точки 155 граница проходит в северо-восточном направлении вдоль полевой дороги и лесополосы на протяжении 1920 м до точки 1 пересечение полевых дорог и лесополосы.



## Рощинское сельское поселение

Начальной точкой границы Рощинского сельского поселения Джанкойского района является точка 2, расположенная на стыке Мирновского сельского поселения, Изумрудновского сельского поселения и Рощинского сельского поселения Джанкойского района.

От точки 2 граница проходит в восточном направлении вдоль полевой дороги на протяжении 1100 м до точки 6 автомобильная дорога с. Ближнегородское – с. Новостепное.

От точки 6 граница проходит в восточном направлении вдоль дороги между с. Озерное и с. Новостепное на протяжении 840 м до точки 21 мост через реку Степная.

От точки 21 граница проходит в восточном направлении вдоль лесной полосы на протяжении 20 м до точки 22 полевая дорога.

От точки 22 граница проходит в восточном направлении вдоль полевой дороги на протяжении 3900 м до точки 48 река Победная.

От точки 48 граница проходит в северном направлении вдоль реки Победная на протяжении 1220 м до точки 67 стык Изумрудновского сельского поселения и Победненского сельского поселения Джанкойского района.

От точки 67 граница проходит в юго-восточном направлении вдоль железной дороги на протяжении 1120 м до точки 77 стык Кондратьевского сельского поселения и Победненского сельского поселения Джанкойского района.

От точки 77 граница проходит в юго-западном направлении вдоль канала Красногвардейская Ветвь на протяжении 7970 м до точки 144 пересечение линии электропередачи и канала Красногвардейская Ветвь.

От точки 144 граница проходит в южном направлении вдоль канала Красногвардейская Ветвь на протяжении 1150 м до точки 160 автомобильная дорога с. Серноводское – с. Рубиновка.

От точки 160 граница проходит в южном направлении вдоль канала Красногвардейская Ветвь на протяжении 3100 м до точки 197 стык Восходненского сельского поселения Красногвардейского района и Кондратьевского сельского поселения Джанкойского района.

От точки 197 граница проходит в южном направлении канала Красногвардейская Ветвь на протяжении 1160 м до точки 208 полевая дорога.

От точки 208 граница проходит в западном направлении вдоль полевой дороги на протяжении 1630 м до точки 213 мост через оросительный канал.

От точки 213 граница проходит в западном направлении вдоль полевой дороги на протяжении 1100 м до точки 216 пересечение оросительного канала и лесополосы.

От точки 216 граница проходит в западном направлении вдоль лесополосы на протяжении 1010 м до точки 218 северная окраина села Знаменка.

От точки 218 граница проходит в западном направлении вдоль полевой дороги по окраине села Знаменка на протяжении 740 м до точки 220 полевая дорога.

От точки 220 граница проходит в западном направлении вдоль полевой дороги на протяжении 580 м до точки 223 автомобильная дорога с. Краснодольное – с. Знаменка.

От точки 223 граница проходит в западном направлении вдоль полевой дороги на протяжении 810 м до точки 228 стык Восходненского сельского поселения и Красногвардейского сельского поселения Красногвардейского района.

От точки 228 граница проходит в северном направлении вдоль полевой дороги на протяжении 1500 м до точки 233 пересечение полевых дорог.

От точки 233 граница проходит в западном направлении вдоль полевой дороги на протяжении 1000 м до точки 235 стык Яркополенского сельского поселения Джанкойского района и Красногвардейского сельского поселения Красногвардейского района.

От точки 235 граница проходит в северо-восточном направлении вдоль железной дороги на протяжении 4700 м до точки 260 пересечение линии электропередачи и полевой дороги.

От точки 260 граница проходит в восточном направлении вдоль полевой дороги и линии электропередачи на протяжении 2350 м до точки 275 автомобильная дорога с. Ближнегородское – с. Краснодольное (Е-105).

От точки 275 граница проходит в северном направлении вдоль автомобильной дороги с. Ближнегородское – с. Краснодольное (западная окраина села Рощино) на протяжении 2280 м до точки 289 пересечение полевой дороги и лесополосы.

От точки 289 граница проходит в западном направлении вдоль полевой дороги и лесополосы на протяжении 1760 м до точки 294 железная дорога.

От точки 294 граница проходит в северо-восточном направлении вдоль железной дороги на протяжении 1000 м до точки 297 оросительный канал.

От точки 297 граница проходит в северо-восточном направлении пересечения канала на протяжении 30 м до точки 298 железная дорога.

От точки 298 граница проходит в северо-восточном направлении вдоль железной дороги и лесополосы на протяжении 950 м до точки 303 стык Яркополенского сельского поселения и Мирновского сельского поселения Джанкойского района.

От точки 303 граница проходит в северо-восточном направлении вдоль железной дороги на протяжении 1510 м до точки 2 стык Мирновского сельского поселения, Изумрудновского сельского поселения и Рощинского сельского поселения Джанкойского района.

## Светловское сельское поселение

## Село Светлое

Начальной точкой границы Светловского сельского поселения Джанкойского района является точка 1 пересечение полевой дороги и лесной полосы.

От точки 1 граница проходит в восточном направлении вдоль лесной полосы на протяжении 1580 м до точки 6 линия электропередачи.

От точки 6 граница проходит в восточном направлении по заболоченной территории на протяжении 1450 м до точки 14 Азовский канал.

От точки 14 граница проходит в юго-восточном направлении вдоль Азовского канала на протяжении 1480 м до точки 25 стык границ Стальненского сельского поселения и Просторненского сельского поселения Джанкойского района.

От точки 25 граница проходит в юго-восточном направлении вдоль линии электропередачи на протяжении 630 м до точки 31 полевая дорога.

От точки 31 граница проходит в южном направлении вдоль полевой дороги на протяжении 1080 м до точки 35 лесополоса.

От точки 35 граница проходит в восточном направлении вдоль лесополосы на протяжении 1520 м до точки 44 полевая дорога.

От точки 44 граница проходит в южном направлении вдоль полевой дороги на протяжении 1120 м до точки 51 пересечение каналов.

От точки 51 граница проходит в южном направлении вдоль оросительного канала на протяжении 230 м до точки 54 автомобильная дорога с. Светлое – с. Бородино.

От точки 54 граница проходит в восточном направлении вдоль моста через канал на протяжении 10 м до точки 55 канал.

От точки 55 граница проходит в южном направлении вдоль канала на протяжении 770 м до точки 60 автомобильная дорога с. Благодатное – с. Просторное.

От точки 60 граница проходит в юго-западном направлении вдоль автомобильной дороги с. Светлое – с. Бородино на протяжении 40 м до точки 62 канал.

От точки 62 граница проходит в южном направлении пересечения канала на протяжении 410 м до точки 67 полевая дорога.

От точки 67 граница проходит в восточном направлении вдоль полевой дороги на протяжении 3680 м до точки 75 стык границ Чкаловского сельского поселения Нижнегорского района и Просторненского сельского поселения Джанкойского района.

От точки 75 граница проходит в южном направлении вдоль лесной полосы на протяжении 1150 м до точки 86 пересечение канала.

От точки 86 граница проходит в южном направлении пересечения канала на протяжении 110 м до точки 87 автомобильная дорога.

От точки 87 граница проходит в южном направлении по сельскохозяйственным угодьям на протяжении 230 м до точки 89 полевая дорога.

От точки 89 граница проходит в восточном направлении вдоль полевой дороги на протяжении 3350 м до точки 93 сельскохозяйственные угодья.

От точки 93 граница проходит в южном направлении по сельскохозяйственным угодьям на протяжении 990 м до точки 100 полевая дорога.

От точки 100 граница проходит в восточном направлении вдоль полевой дороги на протяжении 2960 м до точки 106 оросительный канал.

От точки 106 граница проходит в южном направлении вдоль оросительного канала на протяжении 990 м до точки 108 стык границ Чкаловского сельского поселения и Зоркинское сельского поселения Нижегородского района.

От точки 108 граница проходит в южном направлении вдоль полевой дороги на протяжении 970 м до точки 110 полевая дорога.

От точки 110 граница проходит в западном направлении вдоль канала на протяжении 7400 м до точки 130 оросительный канал.

От точки 130 граница проходит в северо-западном направлении вдоль оросительного канала на протяжении 350 м до точки 134 стык границ Табачненского сельского поселения Джанкойского района и Зоркинское сельского поселения Нижегородского района.

От точки 134 граница проходит в северо-западном направлении вдоль лесной полосы на протяжении 460 м до точки 137 оросительный канал.

От точки 137 граница проходит в западном направлении вдоль лесополосы на протяжении 610 м до точки 141 полевая дорога.

От точки 141 граница проходит в северном направлении вдоль полевой дороги на протяжении 880 м до точки 148 автомобильная дорога с. Великоселье – с. Новосельцево.

От точки 148 граница проходит в северном направлении вдоль полевой дороги на протяжении 230 м до точки 150 полевая дорога.

От точки 150 граница проходит в западном направлении вдоль полевой дороги на протяжении 1060 м до точки 154 канал.

От точки 154 граница проходит в северо-восточном направлении вдоль полевой дороги на протяжении 45 м до точки 157 полевая дорога.

От точки 157 граница проходит в северном направлении вдоль оросительного канала на протяжении 1690 м до точки 175 лесополоса.

От точки 175 граница проходит в юго-западном направлении вдоль лесополосы на протяжении 1840 м до точки 183 полевая дорога.

От точки 183 граница проходит в северном направлении вдоль полевой дороги на протяжении 2350 м до точки 190 оросительный канал.

От точки 190 граница проходит в северо-восточном направлении вдоль канала на протяжении 140 м до точки 193 автомобильная дорога с. Табачное – с. Светлое.

От точки 193 граница проходит в северном направлении вдоль жилого массива (восточная окраина села Табачное) на протяжении 740 м до точки 204 стык границ Табачненского сельского поселения и Светловского сельского поселения Джанкойского района и оросительного канала.

От точки 204 граница проходит в северо-западном направлении вдоль полевой дороги на протяжении 1280 м до точки 215 автомобильная дорога с. Табачное – с. Хлебное.

От точки 215 граница проходит в северном направлении вдоль автомобильной дороги с. Табачное – с. Хлебное на протяжении 2000 м до точки 227 полевая дорога.

От точки 227 граница проходит в восточном направлении вдоль полевой дороги на протяжении 600 м до точки 233 сельскохозяйственные угодья.

От точки 233 граница проходит в северном направлении по сельскохозяйственным угодьям на протяжении 370 м до точки 235 пересечение канала.

От точки 235 граница проходит в северном направлении вдоль лесополосы на протяжении 800 м до точки 239 полевая дорога.

От точки 239 граница проходит в восточном направлении вдоль полевой дороги на протяжении 2040 м до точки 245 стык границ Табачненского сельского поселения и Майского сельского поселения Джанкойского района.

От точки 245 граница проходит в северном направлении вдоль полевой дороги на протяжении 720 м до точки 254 стык границ Стальненского сельского поселения и Майского сельского поселения Джанкойского района.

От точки 254 граница проходит в северном направлении вдоль лесной полосы на протяжении 570 м до точки 1 пересечение полевой дороги и лесной полосы.

#### Село Благодатное

От точки 256 граница проходит в северном направлении пересечения Азовского канала на протяжении 160 м до точки 259 автомобильная дорога.

От точки 259 граница проходит в восточном направлении вдоль автомобильной дороги на протяжении 970 м до точки 266 оросительный канал.

От точки 266 граница проходит в северном направлении вдоль оросительного канала на протяжении 1030 м до точки 271 пересечение полевых дорог.

От точки 271 граница проходит в восточном направлении вдоль лесополосы на протяжении 1040 м до точки 277 мост через оросительный канал (северная окраина села Благодатное).

От точки 277 граница проходит в восточном направлении вдоль оросительного канала (северная окраина села Благодатное) на протяжении 420 м до точки 280 оросительный канал.

От точки 280 граница проходит в восточном направлении вдоль оросительного канала на протяжении 3130 м до точки 300 сельскохозяйственные угодья.

От точки 300 граница проходит в восточном направлении по сельскохозяйственным угодьям на протяжении 450 м до точки 302 береговая линия залива Сиваш.

От точки 302 граница проходит в юго-западном направлении вдоль береговой линии залива Сиваш на протяжении 630 м до точки 312 залив Сиваш.

От точки 312 граница проходит в южном направлении по заливу Сиваш на протяжении 1070 м до точки 327 стык границ Пшеничненского сельского поселения Нижнегорского района и Просторненского сельского поселения Джанкойского района.

От точки 327 граница проходит в юго-западном направлении вдоль береговой линии залива Сиваш на протяжении 700 м до точки 349 заболоченная местность.

От точки 349 граница проходит в южном направлении по заболоченной местности на протяжении 1120 м до точки 365 оросительный канал.

От точки 365 граница проходит в южном направлении вдоль оросительного канала на протяжении 2390 м до точки 373 стык границ Пшеничненского сельского поселения и Чкаловского сельского поселения Нижнегорского района.

От точки 373 граница проходит в западном направлении вдоль лесополосы на протяжении 880 м до точки 375 канал.

От точки 375 граница проходит в северо-западном направлении вдоль канала на протяжении 380 м до точки 376 канал.

От точки 376 граница проходит в юго-западном направлении вдоль канала на протяжении 230 м до точки 378 полевая дорога.

От точки 378 граница проходит в северо-западном направлении вдоль полевой дороги на протяжении 1540 м до точки 389 канал.

От точки 389 граница проходит в северо-западном направлении вдоль оросительного канала и лесополосы на протяжении 2130 м до точки 393 стык границ Просторненского сельского поселения Джанкойского района и Чкаловского сельского поселения Нижнегорского района.

От точки 393 граница проходит в северном направлении вдоль полевой дороги на протяжении 2800 м до точки 256 Азовский канал.

### Стальненское сельское поселение

Начальной точкой границы Стальненского сельского поселения Джанкойского района является точка 272, расположенная на стыке границ Заречненского сельского поселения и Чайкинского сельского поселения Джанкойского района.

От точки 272 граница проходит в северо-восточном направлении по заболоченной местности на протяжении 3040 м до точки 13 залив Сиваш.

От точки 13 граница проходит в северо-восточном направлении по заливу Сиваш на протяжении 12260 м до точки 15 стык границ Стальненского сельского поселения и Чайкинского сельского поселения Джанкойского района, а также границы между Херсонской областью и Республикой Крым.

От точки 15 граница проходит в юго-восточном направлении по заливу Сиваш на протяжении 9500 м до точки 27 стык границ Стальненского сельского поселения и Просторненского сельского поселения Джанкойского района, а также границы между Херсонской областью и Республикой Крым.

От точки 27 граница проходит в юго-западном направлении по заливу Сиваш на протяжении 15400 м до точки 28 заболоченная местность.

От точки 28 граница проходит в юго-западном направлении по заболоченной местности на протяжении 1000 м до точки 29 полевая дорога.

От точки 29 граница проходит в северо-западном направлении вдоль полевой дороги на протяжении 1140 м до точки 35 полевая дорога.

От точки 35 граница проходит в южном направлении вдоль полевой дороги на протяжении 2140 м до точки 55 заболоченная местность.

От точки 55 граница проходит в южном направлении по заболоченной местности на протяжении 1490 м до точки 59 река.

От точки 59 граница проходит в южном направлении вдоль реки на протяжении 2360 м до точки 110 канал.

От точки 110 граница проходит в юго-западном направлении вдоль канала на протяжении 2050 м до точки 138 стык границ Светловского сельского поселения и Просторненского сельского поселения Джанкойского района.

От точки 138 граница проходит в северо-западном направлении вдоль Азовского канала на протяжении 1480 м до точки 149 пересечение полевой дороги и линии электропередачи.

От точки 149 граница проходит в западном направлении вдоль полевой дороги на протяжении 1460 м до точки 158 лесная полоса.

От точки 158 граница проходит в западном направлении вдоль лесной полосы на протяжении 1640 м до точки 163 пересечение полевой дороги и лесной полосы.

От точки 163 граница проходит в южном направлении вдоль лесной полосы на протяжении 500 м до точки 164 стык границ Светловского сельского поселения и Майского сельского поселения Джанкойского района.

От точки 164 граница проходит в западном направлении вдоль лесной полосы на протяжении 2490 м до точки 174 автомобильная дорога с. Стальное – с. Майское.

От точки 174 граница проходит в северо-западном направлении вдоль лесополосы на протяжении 1150 м до точки 177 лесной массив.

От точки 177 граница проходит в северо-западном направлении вдоль лесного массива на протяжении 1610 м до точки 184 полевая дорога.

От точки 184 граница проходит в северо-западном направлении вдоль полевой дороги на протяжении 500 м до точки 188 стык границ Победненского сельского поселения и Майского сельского поселения Джанкойского района.

От точки 188 граница проходит в западном направлении вдоль полевой дороги на протяжении 800 м до точки 195 река Стальная.

От точки 195 граница проходит в северном направлении вдоль реки Стальная на протяжении 1120 м до точки 208 лесной массив.

От точки 208 граница проходит в северо-западном направлении вдоль лесополосы на протяжении 2180 м до точки 213 автомобильная дорога с. Стальное – с. Победное.

От точки 213 граница проходит в западном направлении вдоль автомобильной дороги с. Стальное – с. Победное на протяжении 790 м до точки 217 пересечение линии электропередачи и лесной полосы.

От точки 217 граница проходит в северном направлении вдоль линии электропередачи на протяжении 2420 м до точки 220 стык границ Победненского сельского поселения и Заречненского сельского поселения Джанкойского района.

От точки 220 граница проходит в юго-восточном направлении вдоль полевой дороги на протяжении 3450 м до точки 227 пересечение полевых дорог.

От точки 227 граница проходит в восточном направлении по сельскохозяйственным угодьям на протяжении 540 м до точки 230 полевая дорога.

От точки 230 граница проходит в северном направлении вдоль полевой дороги на протяжении 660 м до точки 232 канал.

От точки 232 граница проходит в северо-восточном направлении вдоль канала на протяжении 830 м до точки 236 пересечение полевых дорог.

От точки 236 граница проходит в юго-восточном направлении вдоль полевой дороги на протяжении 150 м до точки 237 река Стальная (северная окраина села Многоводное).

От точки 237 граница проходит в северо-восточном направлении вдоль реки Стальная (северная окраина села Многоводное) на протяжении 2060 м до точки 257 полевая дорога.

От точки 257 граница проходит в северо-восточном направлении вдоль полевой дороги на протяжении 2860 м до точки 268 заболоченная местность.

От точки 268 граница проходит в северо-восточном направлении по заболоченной местности на протяжении 4580 м до точки 272 стык границ



Заречненского сельского поселения и Чайкинского сельского поселения  
Джанкойского района.

## Табачненское сельское поселение

Начальной точкой границы Табачненского сельского поселения Джанкойского района является точка 1, стык границ Майского сельского поселения, Табачненского сельского поселения и Светловского сельского поселения Джанкойского района.

От точки 1 граница проходит в восточном направлении вдоль лесной полосы на протяжении 2040 м до точки 7 лесополоса.

От точки 7 граница проходит в южном направлении вдоль лесополосы на протяжении 740 м до точки 10 канал.

От точки 10 граница проходит в южном направлении по сельскохозяйственным угодьям на протяжении 440 м до точки 13 пересечение полевых дорог.

От точки 13 граница проходит в западном направлении вдоль полевой дороги на протяжении 610 м до точки 19 автомобильная дорога с. Табачное – с. Хлебное.

От точки 19 граница проходит в южном направлении вдоль автомобильной дороги с. Табачное – с. Хлебное на протяжении 2010 м до точки 31 полевая дорога.

От точки 31 граница проходит в восточном направлении вдоль полевой дороги на протяжении 1260 м до точки 41 мост через канал.

От точки 41 граница проходит в южном направлении вдоль автомобильной дороги (северо-восточная окраина села Табачное) на протяжении 760 м до точки 53 канал.

От точки 53 граница проходит в юго-западном направлении вдоль канала на протяжении 140 м до точки 56 полевая дорога.

От точки 56 граница проходит в южном направлении вдоль полевой дороги на протяжении 2350 м до точки 61 полевая дорога.

От точки 61 граница проходит в северо-восточном направлении вдоль полевой дороги на протяжении 1810 м до точки 70 канал.

От точки 70 граница проходит в северо-восточном направлении по мосту через канал на протяжении 50 м до точки 71 полевая дорога.

От точки 71 граница проходит в северо-восточном направлении вдоль полевой дороги на протяжении 2200 м до точки 90 канал.

От точки 90 граница проходит в восточном направлении по мосту через канал на протяжении 15 м до точки 91 полевая дорога.

От точки 91 граница проходит в восточном направлении вдоль полевой дороги на протяжении 1070 м до точки 96 оросительный канал.

От точки 96 граница проходит в южном направлении вдоль оросительного канала и полевой дороги на протяжении 1110 м до точки 105 оросительный канал.

От точки 105 граница проходит в юго-восточном направлении вдоль оросительного канала на протяжении 610 м до точки 109 лесная полоса.

От точки 109 граница проходит в юго-восточном направлении вдоль лесной полосы на протяжении 460 м до точки 112 стык границ Зоркинского сельского поселения Нижнегорского района и Светловского сельского поселения Джанкойского района.

От точки 112 граница проходит в южном направлении вдоль лесной полосы на протяжении 2160 м до точки 119 оросительный канал.

От точки 119 граница проходит в западном направлении вдоль оросительного канала на протяжении 440 м до точки 123 стык границ Зоркинского сельского поселения и Михайловского сельского поселения Нижнегорского района.

От точки 123 граница проходит в западном направлении вдоль лесной полосы и оросительного канала на протяжении 840 м до точки 129 оросительный канал.

От точки 129 граница проходит в юго-западном направлении вдоль полевой дороги на протяжении 840 м до точки 138 пересечение автомобильной дороги и Северо-Крымского канала.

От точки 138 граница проходит в северо-западном направлении вдоль автомобильной дороги на протяжении 1590 м до точки 139 полевая дорога.

От точки 139 граница проходит в юго-западном направлении вдоль полевой дороги на протяжении 860 м до точки 143 пересечение полевых дорог.

От точки 143 граница проходит в западном направлении вдоль лесной полосы на протяжении 3260 м до точки 157 полевая дорога.

От точки 157 граница проходит в южном направлении вдоль полевой дороги на протяжении 970 м до точки 162 лесная полоса.

От точки 162 граница проходит в северо-западном направлении вдоль лесной полосы на протяжении 1180 м до точки 164 канал.

От точки 164 граница проходит в северо-западном направлении пересечения канала на протяжении 35 м до точки 165 лесная полоса.

От точки 165 граница проходит в северо-западном направлении вдоль полевой дороги на протяжении 810 м до точки 171 стык границ Азовского сельского поселения Джанкойского района и Михайловского сельского поселения Нижнегорского района.

От точки 171 граница проходит в северо-восточном направлении вдоль лесной полосы на протяжении 1140 м до точки 172 пересечение полевой дороги и линии электропередачи.

От точки 172 граница проходит в северном направлении вдоль полевой дороги на протяжении 700 м до точки 178 автомобильная дорога с. Азовское – с. Федоровка.

От точки 178 граница проходит в западном направлении вдоль автомобильной дороги с. Азовское – с. Федоровка на протяжении 280 м до точки 181 западная окраина села Азовское.

От точки 181 граница проходит в северном направлении вдоль автомобильной дороги на протяжении 340 м до точки 184 линия электропередачи.

От точки 184 граница проходит в северном направлении вдоль линии электропередачи на протяжении 630 м до точки 195 автомобильная дорога с. Табачное – с. Азовское.

От точки 195 граница проходит в северо-восточном направлении вдоль автомобильной дороги с. Табачное – с. Азовское на протяжении 470 м до точки 199 пересечение каналов.

От точки 199 граница проходит в северо-западном направлении вдоль канала на протяжении 960 м до точки 203 стык границ Азовского сельского поселения Джанкойского района и Майского сельского поселения Джанкойского района.

От точки 203 граница проходит в северном направлении вдоль полевой дороги на протяжении 1070 м до точки 211 пересечение автомобильной дороги и Северо-Крымского канала.

От точки 211 граница проходит в северном направлении пересечения Северо-Крымского канала на протяжении 120 м до точки 214 полевая дорога.

От точки 214 граница проходит в северном направлении вдоль полевой дороги на протяжении 2350 м до точки 227 пересечение полевой дороги и лесополосы.

От точки 227 граница проходит в восточном направлении вдоль лесополосы на протяжении 1000 м до точки 231 полевая дорога.

От точки 231 граница проходит в северном направлении вдоль полевой дороги на протяжении 2040 м до точки 1 стык границ Майского сельского поселения, Табачненского сельского поселения и Светловского сельского поселения  
Джанкойского района.

## Целинное сельское поселение

Начальной точкой границы Целинного сельского поселения Джанкойского района является точка 1, расположенная на стыке границ Красноармейского сельского поселения Красноперекопского района и Целинного сельского поселения Джанкойского района.

От точки 1 граница проходит в юго-восточном направлении по заливу Сиваш на протяжении 16700 м до точки 20 стык границ Яснополянского сельского поселения и Целинного сельского поселения Джанкойского района.

От точки 20 граница проходит в южном направлении вдоль залива Сиваш на протяжении 7120 м до точки 53 береговая линия залива Сиваш.

От точки 53 граница проходит в южном направлении вдоль береговой линии залива Сиваш на протяжении 1020 м до точки 73 заболоченная местность.

От точки 73 граница проходит в юго-западном направлении по заболоченной местности на протяжении 1360 м до точки 114 заболоченная местность.

От точки 114 граница проходит в юго-восточном направлении по заболоченной местности на протяжении 1340 м до точки 141 канал.

От точки 141 граница проходит в южном направлении вдоль канала на протяжении 1770 м до точки 152 полевая дорога.

От точки 152 граница проходит в южном направлении вдоль полевой дороги на протяжении 1020 м до точки 162 пересечение полевых дорог.

От точки 162 граница проходит в южном направлении по сельскохозяйственным угодьям на протяжении 890 м до точки 172 полевая дорога.

От точки 172 граница проходит в юго-западном направлении вдоль полевой дороги на протяжении 470 м до точки 174 пересечение полевых дорог.

От точки 174 граница проходит в южном направлении вдоль полевой дороги на протяжении 2390 м до точки 191 пересечение полевых дорог.

От точки 191 граница проходит в западном направлении вдоль полевой дороги на протяжении 120 м до точки 194 пересечение полевой дороги и оросительного канала.

От точки 194 граница проходит в южном направлении вдоль лесополосы на протяжении 2150 м до точки 201 стык границ Яснополянского сельского поселения и Завет-Ленинского сельского поселения Джанкойского района.

От точки 201 граница проходит в южном направлении вдоль лесной полосы на протяжении 520 м до точки 203 автомобильная дорога с. Целинное – с. Солонцовое.

От точки 203 граница проходит в южном направлении вдоль оросительного канала на протяжении 1430 м до точки 210 пересечение двух каналов.

От точки 210 граница проходит в юго-западном направлении вдоль соединительного канала на протяжении 1600 м до точки 220 впадение в Северо-Крымский канал.

От точки 220 граница проходит в восточном направлении вдоль Северо-Крымского канала на протяжении 760 м до точки 227 Северо-Крымский канал.

От точки 227 граница проходит в южном направлении пересечения Северо-Крымского канала на протяжении 70 м до точки 228 лесная полоса.

От точки 228 граница проходит в южном направлении вдоль лесной полосы на протяжении 2930 м до точки 233 канал.

От точки 233 граница проходит в южном направлении вдоль канала на протяжении 990 м до точки 237 стык границ Луганского сельского поселения и Завет-Ленинского сельского поселения Джанкойского района.

От точки 237 граница проходит в западном направлении вдоль лесополосы на протяжении 2510 м до точки 243 пересечение полевых дорог.

От точки 243 граница проходит в западном направлении вдоль полевой дороги на протяжении 2010 м до точки 244 пересечение лесной полосы и канала.

От точки 244 граница проходит в северном направлении вдоль канала на протяжении 880 м до точки 245 стык границ Луганского сельского поселения и Пахаревского сельского поселения Джанкойского района.

От точки 245 граница проходит в северном направлении вдоль лесной полосы на протяжении 2810 м до точки 271 автомобильная дорога с. Колоски – с. Выпасное.

От точки 271 граница проходит в западном направлении вдоль автомобильной дороги с. Колоски – с. Выпасное на протяжении 1340 м до точки 283 пересечение Северо-Крымского канала и канала.

От точки 283 граница проходит в северном направлении вдоль канала на протяжении 660 м до точки 294 линия электропередачи.

От точки 294 граница проходит в западном направлении вдоль линии электропередачи на протяжении 200 м до точки 297 автомобильная дорога с. Целинное – с. Выпасное.

От точки 297 граница проходит в западном направлении вдоль линии электропередачи на протяжении 1480 м до точки 312 автомобильная дорога к промзоне.

От точки 312 граница проходит в северном направлении вдоль автомобильной дороги к промзоне на протяжении 920 м до точки 319 линия электропередачи.

От точки 319 граница проходит в северном направлении вдоль линии электропередачи на протяжении 1570 м до точки 331 пересечение полевых дорог.

От точки 331 граница проходит в северо-западном направлении вдоль полевой дороги на протяжении 2760 м до точки 344 стык границ Магазинского сельского поселения Красноперекоского района и Пахаревского сельского поселения Джанкойского района.

От точки 344 граница проходит в юго-западном направлении вдоль полевой дороги на протяжении 1900 м до точки 353 сельскохозяйственные угодья.

От точки 353 граница проходит в юго-западном направлении по сельскохозяйственным угодьям на протяжении 920 м до точки 358 лесополоса.

От точки 358 граница проходит в северном направлении вдоль лесополосы на протяжении 610 м до точки 362 береговая линия озера Айгульское.

От точки 362 граница проходит в северном направлении вдоль береговой линии озера Айгульское на протяжении 3180 м до точки 388 стык границ Магазинского сельского поселения и Красноармейского сельского поселения Красноперекопского района.

От точки 388 граница проходит в северном направлении вдоль береговой линии озера Айгульское на протяжении 18460 м до точки 608 полевая дорога.

От точки 608 граница проходит в северном направлении вдоль полевой дороги на протяжении 2440 м до точки 614 лесополоса.

От точки 614 граница проходит в северо-западном направлении вдоль лесополосы на протяжении 2880 м до точки 618 пересечение полевых дорог.

От точки 618 граница проходит в северо-восточном направлении вдоль полевой дороги на протяжении 3230 м до точки 629 береговая линия залива Сиваш.

От точки 629 граница проходит в северном направлении по заливу Сиваш на протяжении 3260 м до точки 1 стык границ Красноармейского сельского поселения Красноперекопского района и Целинного сельского поселения Джанкойского района.

## Чайкинское сельское поселение

Начальной точкой границы Чайкинского сельского поселения Джанкойского района является точка 1, расположенная на стыке границ Медведевского сельского поселения и Чайкинского сельского поселения Джанкойского района, а также границы между Херсонской областью и Республикой Крым.

От точки 1 граница проходит в юго-восточном направлении по заливу Сиваш на протяжении 5200 м до точки 6 залив Сиваш, огибая п-ов Тюп-Тархан.

От точки 6 граница проходит в юго-восточном направлении по заливу Сиваш, огибая п-ов Тюп-Тархан, на протяжении 10730 м до точки 22 стык границ Стальненского сельского поселения и Чайкинского сельского поселения Джанкойского района.

От точки 22 граница проходит в юго-западном направлении по заливу Сиваш на протяжении 12270 м до точки 24 заболоченная местность.

От точки 24 граница проходит в юго-западном направлении по заболоченной местности на протяжении 2290 м до точки 39 стык границ Стальненского сельского поселения и Заречненского сельского поселения Джанкойского района.

От точки 39 граница проходит в юго-западном направлении по заболоченной местности на протяжении 1350 м до точки 40 полевая дорога.

От точки 40 граница проходит в юго-западном направлении вдоль полевой дороги на протяжении 3780 м до точки 74 дамба водохранилища.

От точки 74 граница проходит в северном направлении вдоль дамбы водохранилища на протяжении 590 м до точки 75 канал.

От точки 75 граница проходит в западном направлении вдоль канала на протяжении 1120 м до точки 77 сельскохозяйственные угодья.

От точки 77 граница проходит в юго-западном направлении по сельскохозяйственным угодьям на протяжении 630 м до точки 81 канал.

От точки 81 граница проходит в юго-западном направлении вдоль канала на протяжении 1350 м до точки 90 полевая дорога.

От точки 90 граница проходит в северном направлении вдоль полевой дороги на протяжении 270 м до точки 99 автомобильная дорога.

От точки 99 граница проходит в северном направлении вдоль лесной полосы на протяжении 2350 м до точки 106 лесополоса.

От точки 106 граница проходит в северо-восточном направлении вдоль лесополосы на протяжении 360 м до точки 110 заболоченная территория.

От точки 110 граница проходит в северном направлении по заболоченной территории на протяжении 900 м до точки 114 залив Сиваш.

От точки 114 граница проходит в северном направлении по заливу Сиваш на протяжении 2040 м до точки 115 стык границ Медведевского сельского поселения, Ермаковского сельского поселения и Заречненского сельского поселения Джанкойского района.

От точки 115 граница проходит в северо-восточном направлении по заливу Сиваш на протяжении 18000 м до точки 1 стык границ Медведевского



сельского поселения и Чайкинского сельского поселения Джанкойского района, а также границы между Херсонской областью и Республикой Крым.

### Ярковское сельское поселение

Начальной точкой границы Ярковского сельского поселения Джанкойского района является точка 1, расположенная на стыке Крымковского сельского поселения и Лобановского сельского поселения Джанкойского района.

От точки 1 граница проходит в восточном направлении вдоль полевой дороги на протяжении 480 м до точки 4 автомобильная дорога и линия электропередачи.

От точки 4 граница проходит в северо-восточном направлении вдоль лесной полосы на протяжении 850 м до точки 9 пересечение полевых дорог.

От точки 9 граница проходит в северном направлении вдоль полевой дороги на протяжении 1160 м до точки 17 лесная полоса.

От точки 17 граница проходит в восточном направлении вдоль лесной полосы на протяжении 1540 м до точки 30 канал.

От точки 30 граница проходит в восточном направлении вдоль лесной полосы на протяжении 3430 м до точки 58 стык Мирновского сельского поселения и Лобановского сельского поселения Джанкойского района.

От точки 58 граница проходит в южном направлении вдоль канала на протяжении 520 м до точки 64 лесополоса.

От точки 64 граница проходит в южном направлении вдоль лесополосы на протяжении 1950 м до точки 73 автомобильная дорога с. Яркое – г. Джанкой.

От точки 73 граница проходит в южном направлении вдоль полевой дороги на протяжении 2480 м до точки 86 мост через реку Мирновка.

От точки 86 граница проходит в южном направлении вдоль линии электропередачи и полевой дороги на протяжении 1170 м до точки 97 лесополоса.

От точки 97 граница проходит в северо-западном направлении вдоль лесополосы на протяжении 860 м до точки 100 лесная полоса.

От точки 100 граница проходит в южном направлении вдоль лесной полосы на протяжении 2110 м до точки 107 пересечение лесных полос и полевой дороги.

От точки 107 граница проходит в западном направлении вдоль полевой дороги на протяжении 1860 м до точки 114 линия электропередачи и лесная полоса.

От точки 114 граница проходит в южном направлении вдоль лесной полосы на протяжении 1990 м до точки 125 стык Мирновского сельского поселения и Яркополенского сельского поселения Джанкойского района.

От точки 125 граница проходит в южном направлении вдоль лесной полосы и полевой дороги на протяжении 620 м до точки 127 стык Калининского сельского поселения Красногвардейского района и Яркополенского сельского поселения Джанкойского района.

От точки 127 граница проходит в западном направлении вдоль лесной полосы на протяжении 1180 м до точки 132 река Мирновка.

От точки 132 граница проходит в западном направлении вдоль лесной полосы на протяжении 2490 м до точки 137 линия электропередачи.

От точки 137 граница проходит в западном направлении вдоль линии электропередачи на протяжении 1710 м до точки 147 стык Калининского сельского поселения Красногвардейского района и Роскошненского сельского поселения Джанкойского района.

От точки 147 граница проходит в западном направлении вдоль канала на протяжении 1050 м до точки 152 пересечение полевых дорог и лесополосы.

От точки 152 граница проходит в северном направлении вдоль полевой дороги и лесополосы на протяжении 1190 м до точки 163 сельскохозяйственные угодья (виноградники).

От точки 163 граница проходит в северном направлении вдоль автомобильной дороги на протяжении 1060 м до точки 168 стык Крымковского сельского поселения и Роскошненского сельского поселения Джанкойского района.

От точки 168 граница проходит в северо-восточном направлении вдоль автомобильной дороги с. Роскошное – с. Ястребцы на протяжении 1570 м до точки 181 канал и линия электропередачи.

От точки 181 граница проходит в северном направлении вдоль канала и линии электропередачи на протяжении 2910 м до точки 190 сельскохозяйственные угодья.

От точки 190 граница проходит в северо-восточном направлении по сельскохозяйственным угодьям на протяжении 1520 м до точки 201 полевая дорога.

От точки 201 граница проходит в южном направлении вдоль полевой дороги на протяжении 540 м до точки 203 полевая дорога.

От точки 203 граница проходит в восточном направлении вдоль полевой дороги на протяжении 750 м до точки 207 полевая дорога и лесная полоса.

От точки 207 граница проходит в северном направлении вдоль полевой дороги на протяжении 3840 м до точки 1 стык Крымковского сельского поселения и Лобановского сельского поселения Джанкойского района.

### Яркополенское сельское поселение

Начальной точкой границы Яркополенского сельского поселения Джанкойского района является точка 1, расположенная на стыке Калининского сельского поселения Красногвардейского района, Вольновского сельского поселения и Яркополенского сельского поселения Джанкойского района.

От точки 1 граница проходит в юго-восточном направлении вдоль автомобильной дороги на протяжении 550 м до точки 12 автомобильная дорога.

От точки 12 граница проходит в северо-восточном направлении вдоль автомобильной дороги на протяжении 480 м до точки 16 сельскохозяйственные угодья.

От точки 16 граница проходит в восточном направлении по сельскохозяйственным угодьям на протяжении 750 м до точки 24 лесополоса.

От точки 24 граница проходит в южном направлении вдоль лесополосы на протяжении 490 м до точки 25 полевая дорога.

От точки 25 граница проходит в восточном направлении вдоль полевой дороги на протяжении 500 м до точки 28 полевая дорога вдоль кладбища.

От точки 28 граница проходит в южном направлении вдоль полевой дороги на протяжении 300 м до точки 30 стык Вольновского сельского поселения Джанкойского района и Петровского сельского поселения Красногвардейского района.

От точки 30 граница проходит в южном направлении вдоль автомобильной дороги на протяжении 600 м до точки 36 оросительный канал.

От точки 36 граница проходит в южном направлении вдоль оросительного канала на протяжении 480 м до точки 40 пересечение автомобильной дороги и оросительного канала.

От точки 40 граница проходит в западном направлении вдоль оросительного канала на протяжении 2000 м до точки 48 стык Калининского сельского поселения и Петровского сельского поселения Красногвардейского района.

От точки 48 граница проходит в северном направлении вдоль полевой дороги на протяжении 1960 м до точки 1 стык Калининского сельского поселения Красногвардейского района, Вольновского сельского поселения и Яркополенского сельского поселения Джанкойского района.

От точки 57 граница проходит в восточном направлении вдоль лесополосы на протяжении 730 м до точки 62 мост через оросительный канал.

От точки 62 граница проходит в восточном направлении по сельскохозяйственным угодьям на протяжении 1540 м до точки 69 полевая дорога.

От точки 69 граница проходит в восточном направлении вдоль полевой дороги на протяжении 1600 м до точки 78 мост через оросительный канал.

От точки 78 граница проходит в западном направлении вдоль лесной полосы на протяжении 320 м до точки 83 полевая дорога.

От точки 83 граница проходит в северном направлении вдоль полевой дороги на протяжении 1050 м до точки 88 лесная полоса.

От точки 88 граница проходит в восточном направлении вдоль лесной полосы на протяжении 950 м до точки 94 полевая дорога.

От точки 94 граница проходит в северо-восточном направлении вдоль полевой дороги на протяжении 700 м до точки 99 пересечение полевых дорог и линии электропередачи.

От точки 99 граница проходит в юго-восточном направлении вдоль полевой дороги на протяжении 510 м до точки 101 оросительный канал.

От точки 101 граница проходит в юго-восточном направлении вдоль оросительного канала на протяжении 320 м до точки 105 мост через канал.

От точки 105 граница проходит в юго-восточном направлении вдоль полевой дороги и линии электропередачи на протяжении 1490 м до точки 124 железная дорога.

От точки 124 граница проходит в юго-восточном направлении пересечения железной дороги на протяжении 190 м до точки 126 стык Рошинского сельского поселения и Мирновского сельского поселения Джанкойского района.

От точки 126 граница проходит в юго-западном направлении вдоль железной дороги и лесополосы на протяжении 940 м до точки 131 канал и линия электропередачи.

От точки 131 граница проходит в юго-западном направлении пересечения канала на протяжении 30 м до точки 132 лесная полоса.

От точки 132 граница проходит в юго-западном направлении вдоль железной дороги и лесополосы на протяжении 1220 м до точки 135 полевая дорога и лесополоса.

От точки 135 граница проходит в восточном направлении вдоль полевой дороги и лесополосы на протяжении 1750 м до точки 140 автомобильная дорога с. Рощино – с. Ближнегородское.

От точки 140 граница проходит в южном направлении вдоль автомобильной дороги с. Рощино – с. Ближнегородское на протяжении 2280 м до точки 154 линия электропередачи и лесополоса.

От точки 154 граница проходит в западном направлении вдоль линии электропередачи на протяжении 2350 м до точки 168 железная дорога и лесная полоса.

От точки 168 граница проходит в юго-западном направлении вдоль железной дороги и лесной полосы на протяжении 4700 м до точки 194 стык Красногвардейского сельского поселения Красногвардейского района и Рошинского сельского поселения Джанкойского района.

От точки 194 граница проходит в юго-западном направлении вдоль полевой дороги и лесополосы на протяжении 420 м до точки 197 железная дорога.

От точки 197 граница проходит в западном направлении пересечения железной дороги на протяжении 120 м до точки 198 стык Красногвардейского сельского поселения и Петровского сельского поселения Красногвардейского района.

От точки 198 граница проходит в западном направлении вдоль лесного массива на протяжении 350 м до точки 199 стык Вольновского сельского поселения Джанкойского района и Петровского сельского поселения Красногвардейского района.

От точки 199 граница проходит в северо-восточном направлении вдоль автомобильной дороги с. Пушкино – п. Дубровка на протяжении 420 м до точки 200 полевая дорога.

От точки 200 граница проходит в западном направлении вдоль полевой дороги на протяжении 760 м до точки 202 восточная окраина села Вольное.

От точки 202 граница проходит в северном направлении вдоль жилого массива на протяжении 870 м до точки 203 автомобильная дорога.

От точки 203 граница проходит в северном направлении вдоль автомобильной дороги на протяжении 210 м до точки 204 пересечение автомобильных дорог.

От точки 204 граница проходит в северном направлении вдоль автомобильной дороги на протяжении 150 м до точки 207 сельскохозяйственные угодья.

От точки 207 граница проходит в северо-западном направлении по сельскохозяйственным угодьям на протяжении 1030 м до точки 213 автомобильная дорога.

От точки 213 граница проходит в северо-западном направлении вдоль автомобильной дороги на протяжении 710 м до точки 222 автомобильная дорога.

От точки 222 граница проходит в северо-восточном направлении вдоль автомобильной дороги на протяжении 730 м до точки 240 автомобильная дорога.

От точки 240 граница проходит в западном направлении вдоль автомобильной дороги на протяжении 930 м до точки 256 лесная полоса.

От точки 256 граница проходит в северном направлении вдоль лесной полосы на протяжении 970 м до точки 266 полевая дорога.

От точки 266 граница проходит в западном направлении вдоль полевой дороги на протяжении 310 м до точки 268 полевая дорога.

От точки 268 граница проходит в южном направлении вдоль полевой дороги на протяжении 1390 м до точки 278 линия электропередачи вдоль автомобильной дороги.

От точки 278 граница проходит в юго-западном направлении вдоль автомобильной дороги и линии электропередачи на протяжении 1930 м до точки 284 полевая дорога.

От точки 284 граница проходит в северо-западном направлении вдоль полевой дороги на протяжении 470 м до точки 286 полевая дорога.

От точки 286 граница проходит в юго-западном направлении вдоль полевой дороги на протяжении 1060 м до точки 292 стык Вольновского сельского поселения Джанкойского района и Калининского сельского поселения Красногвардейского района.

От точки 292 граница проходит в северном направлении вдоль лесной полосы на протяжении 5610 м до точки 300 стык Ярковского сельского поселения Джанкойского района и Калининского сельского поселения Красногвардейского района.

От точки 300 граница проходит в северном направлении вдоль лесной полосы на протяжении 620 м до точки 57 стык Ярковского сельского поселения и Мирновского сельского поселения Джанкойского района.

## Яснополянское сельское поселение

Начальной точкой границы Яснополянского сельского поселения Джанкойского района является точка 1, расположенная на стыке границ Красноармейского сельского поселения Красноперекопского района и Целинного сельского поселения Джанкойского района, а также границы между Херсонской областью и Республикой Крым.

От точки 1 граница проходит в юго-восточном направлении по заливу Сиваш на протяжении 22800 м до точки 26 стык границ Яснополянского сельского поселения и Ермаковского сельского поселения Джанкойского района.

От точки 26 граница проходит в южном направлении вдоль залива Сиваш на протяжении 5020 м до точки 28 стык границ Завет-Ленинского сельского поселения и Ермаковского сельского поселения Джанкойского района.

От точки 28 граница проходит в юго-западном направлении вдоль залива Сиваш на протяжении 2150 м до точки 29 автомобильная дорога.

От точки 29 граница проходит в северо-западном направлении автомобильной дороги на протяжении 230 м до точки 31 заболоченная местность.

От точки 31 граница проходит в юго-западном направлении по береговой линии залива Сиваш на протяжении 1330 м до точки 46 пересечение полевых дорог.

От точки 46 граница проходит в западном направлении вдоль полевой дороги на протяжении 2980 м до точки 61 автомобильная дорога с. Яскополянское – с. Зеленый Яр.

От точки 61 граница проходит в западном направлении вдоль полевой дороги на протяжении 3180 м до точки 76 канал.

От точки 76 граница проходит в западном направлении вдоль канала на протяжении 890 м до точки 78 пересечение каналов.

От точки 78 граница проходит в западном направлении по сельскохозяйственным угодьям на протяжении 1620 м до точки 87 кладбище.

От точки 87 граница проходит в западном направлении вдоль территории кладбища на протяжении 130 м до точки 89 полевая дорога.

От точки 89 граница проходит в западном направлении вдоль полевой дороги на протяжении 1360 м до точки 97 стык границ Завет-Ленинского сельского поселения и Целинного сельского поселения Джанкойского района.

От точки 97 граница проходит в северном направлении вдоль полевой дороги на протяжении 2150 м до точки 105 пересечение полевых дорог.

От точки 105 граница проходит в восточном направлении вдоль полевой дороги на протяжении 2390 м до точки 125 пересечение полевых дорог.

От точки 125 граница проходит в восточном направлении вдоль полевой дороги на протяжении 1430 м до точки 127 полевая дорога.

От точки 127 граница проходит в северо-западном направлении вдоль полевой дороги на протяжении 890 м до точки 137 пересечение полевых дорог.



От точки 137 граница проходит в северном направлении вдоль полевой дороги на протяжении 1020 м до точки 147 канал.

От точки 147 граница проходит в северо-западном направлении вдоль канала на протяжении 1770 м до точки 158 заболоченная местность.

От точки 158 граница проходит в северо-западном направлении по заболоченной местности на протяжении 1340 м до точки 185 заболоченная местность.

От точки 185 граница проходит в северо-восточном направлении по заболоченной местности на протяжении 1430 м до точки 227 береговая линия залива Сиваш.

От точки 227 граница проходит в северном направлении вдоль береговой линии залива Сиваш на протяжении 950 м до точки 246 пересечение залива Сиваш.

От точки 246 граница проходит в северо-восточном направлении, пересекая залив Сиваш, на протяжении 800 м до точки 247 береговая линия залива Сиваш.

От точки 247 граница проходит в северном направлении вдоль береговой линии залива Сиваш на протяжении 1680 м до точки 277 залив Сиваш.

От точки 277 граница проходит в северном направлении по заливу Сиваш на протяжении 4640 м до точки 1 стык границ Красноармейского сельского поселения Красноперекопского района и Целинного сельского поселения Джанкойского района, а также границы между Херсонской областью и Республикой Крым.



Ермаково

Копани

Столбовое

Придорожное

Витвиное

Витвиное

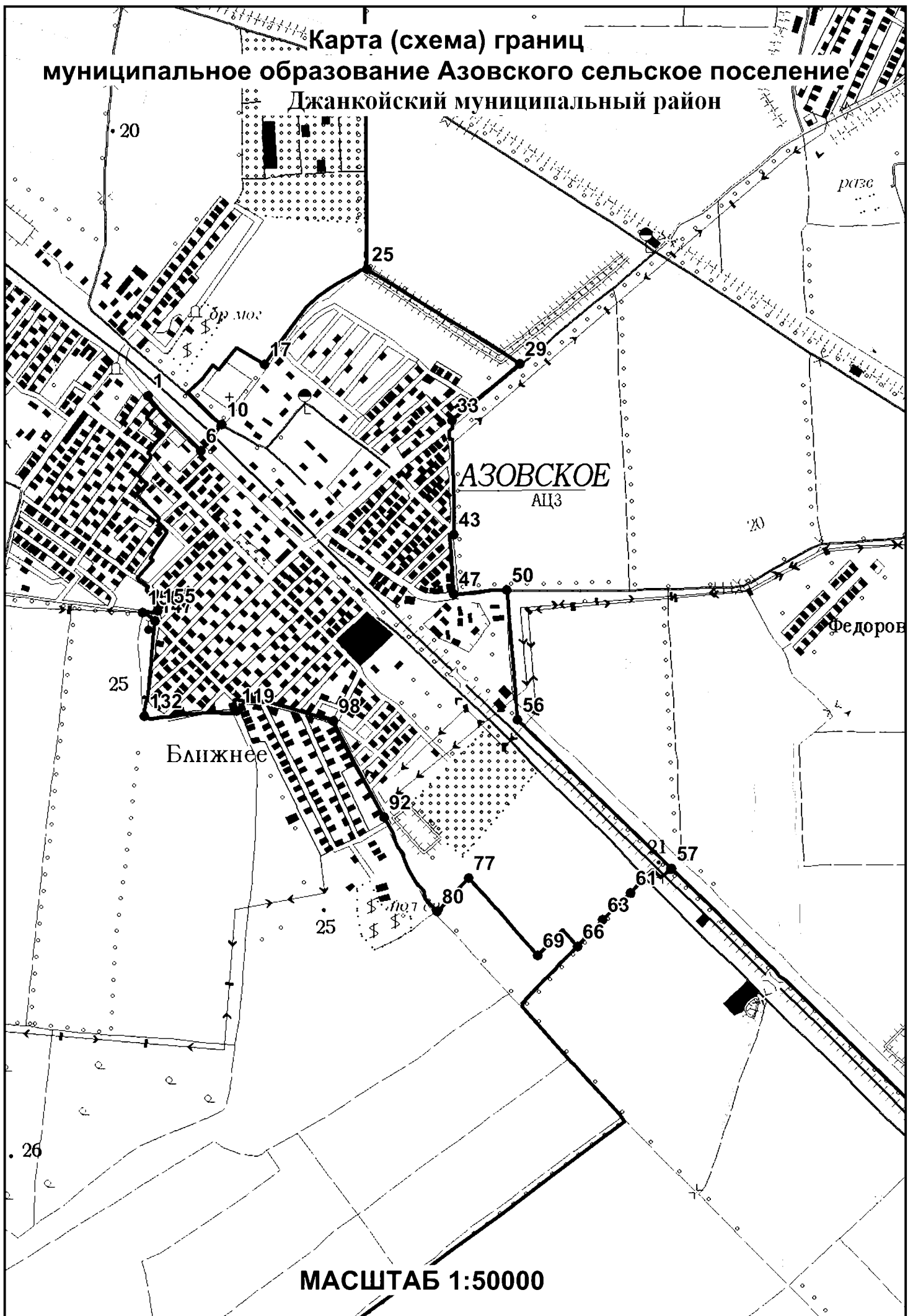
Низинное

Участок суши, заливаемый водой периодически под действием ветра

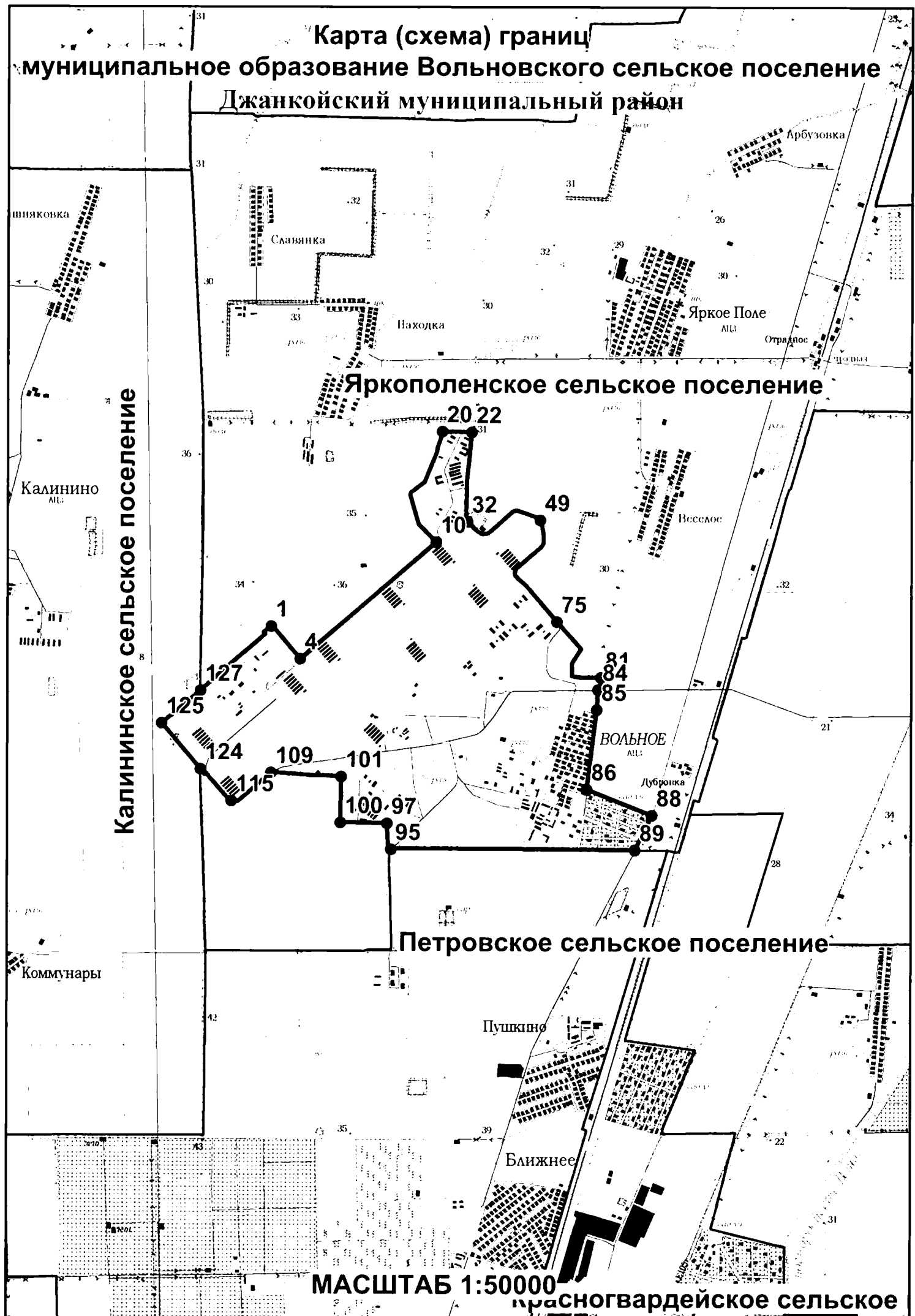
бботник

ОМСОМОЛЬСКОЕ

Карта (схема) границ  
муниципальное образование Азовское сельское поселение  
Джанкойский муниципальный район



**Карта (схема) границ  
муниципальное образование Вольновского сельское поселение  
Джанкойский муниципальный район**



кое поселен

л

Макаоводно

Ленинский  
агстно]

ельское поселение

ур Покосы

Соленое Озеро

примыкает

примыкает

Копани

Столбовос

Ермаково

ур Водное

Медведевское сельс

Медвед

Ермаковское сельское поселение

242

241

224

198

189

184

178

173

12

14

155

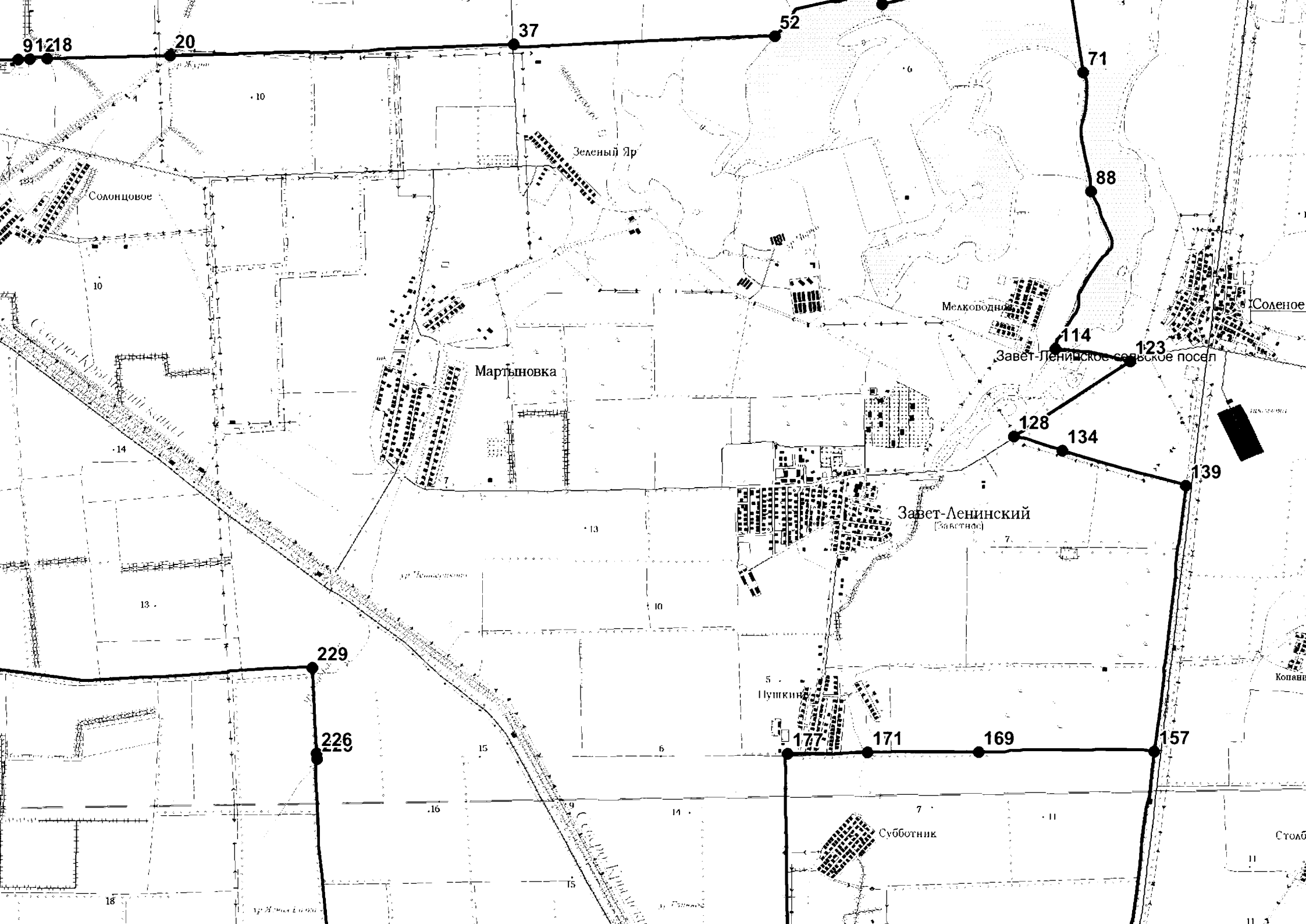
142

132

130

34

56

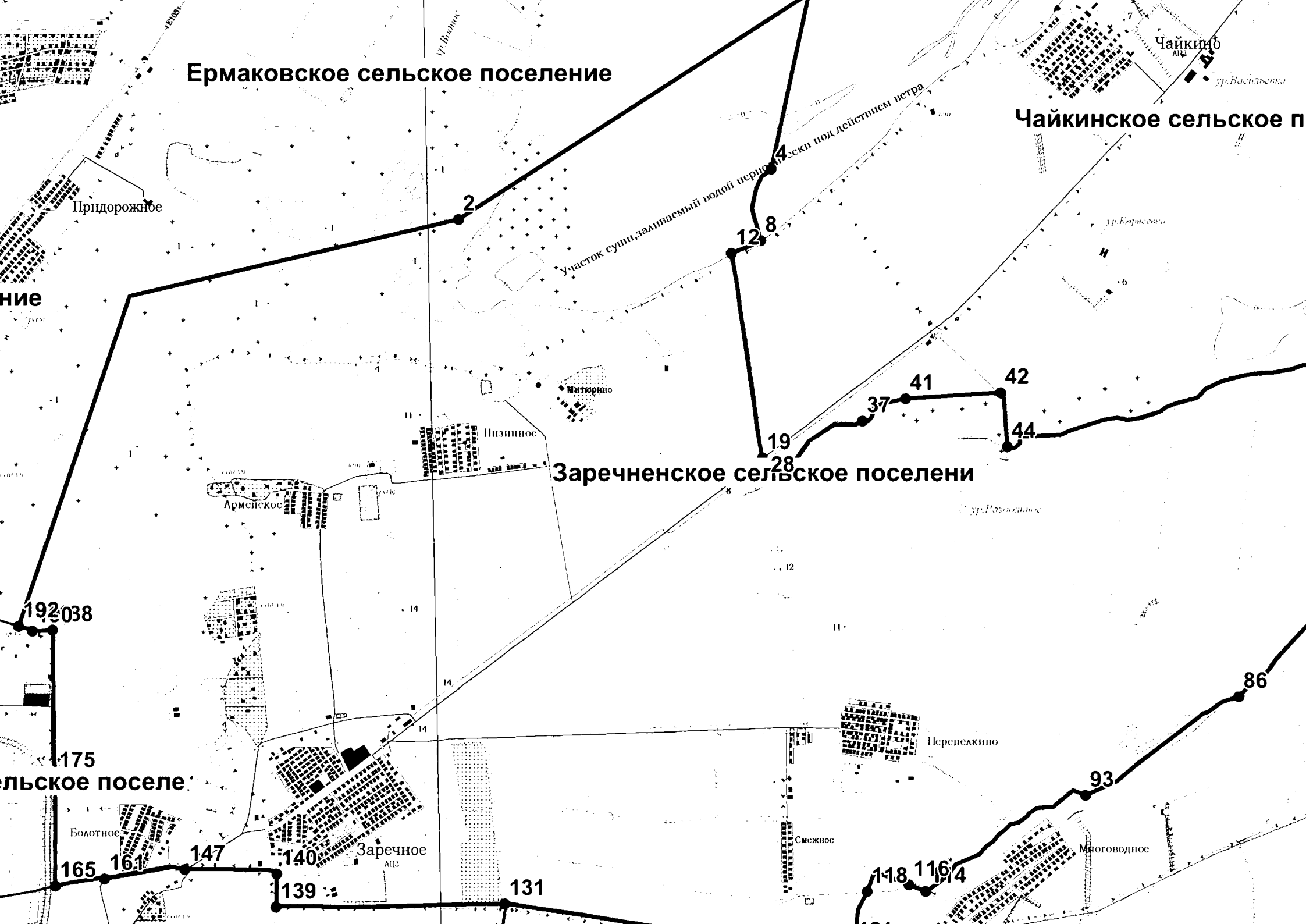


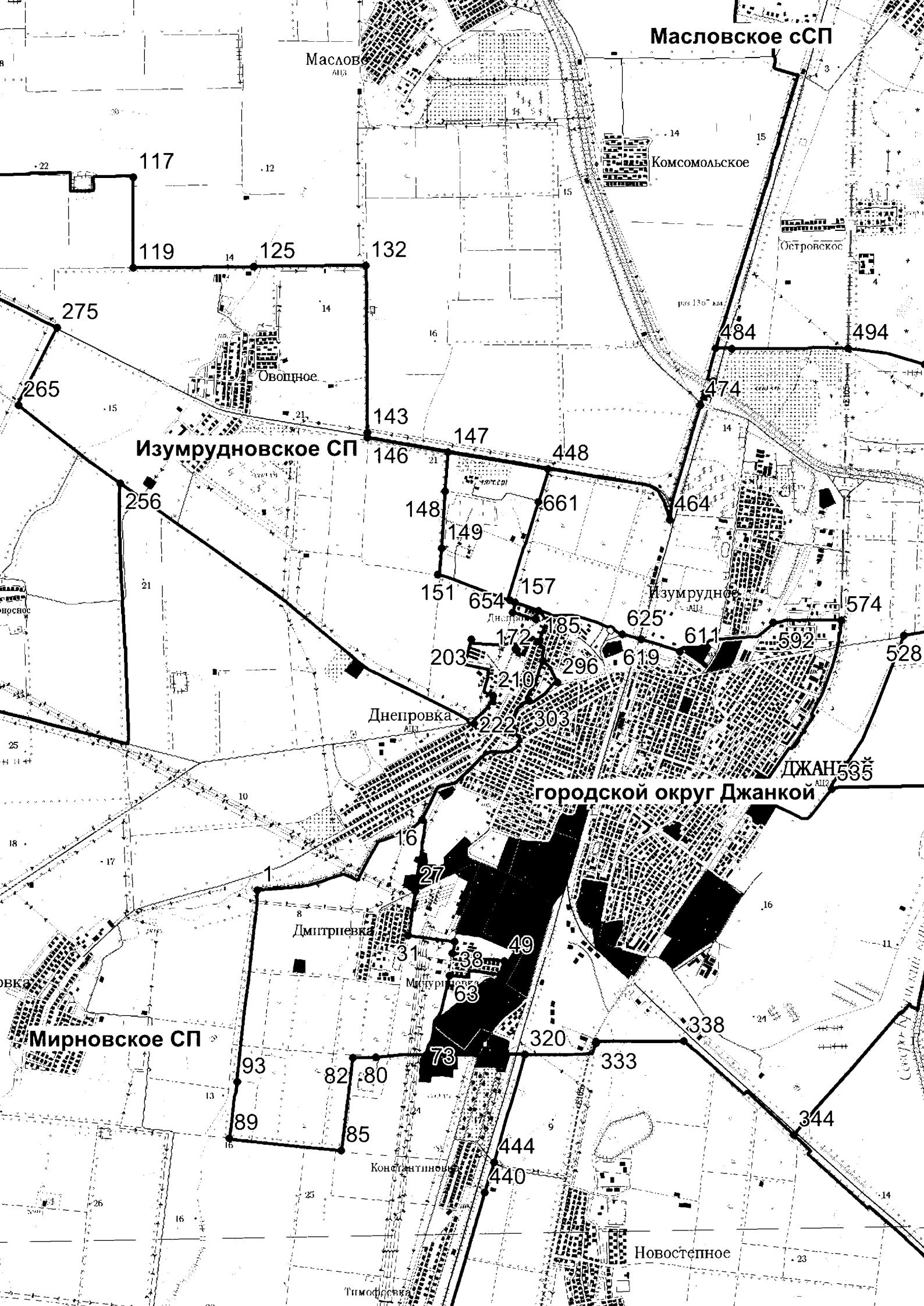
Ермаковское сельское поселение

Чайкинское сельское поселение

Зареченское сельское поселение

Болотное сельское поселение





Масловское с.п.

Масловское с.п.

Комсомольское

Островское

Изумрудное с.п.

Днепровка

ДЖАНГОР  
городской округ Джанкой

Мирновское с.п.

Дмитрієвка

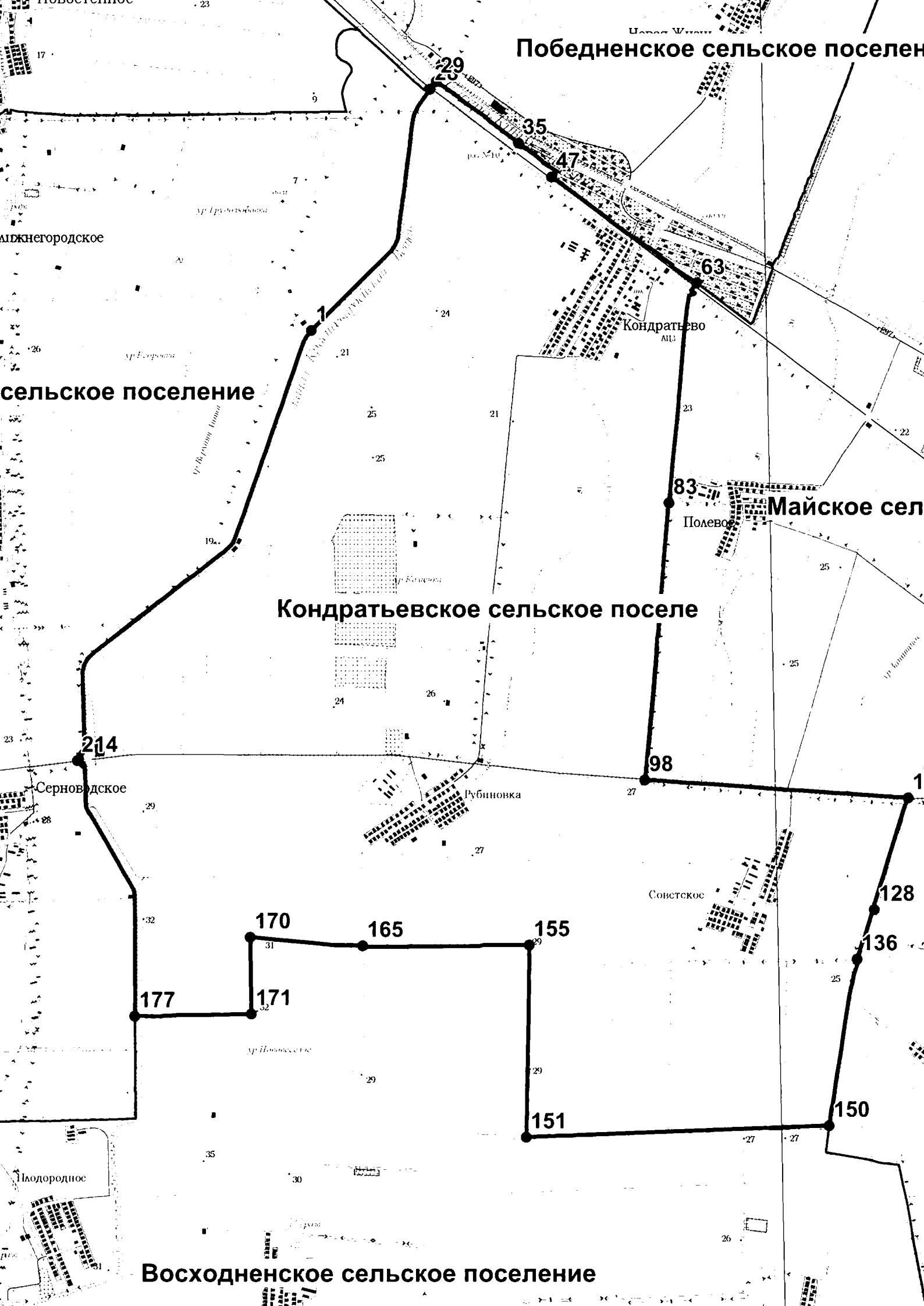
Митурин

Константиновка

Новостепное

Тимофеевка





крымское сельское поселени

143

Абрикосово  
АДЗ

Крымковское сельское поселение

кое сельское поселен

(ремонтируе)

Павлово

Крымка  
АДЗ

Ястребны

19

36

41

53

134

127

117

77

66

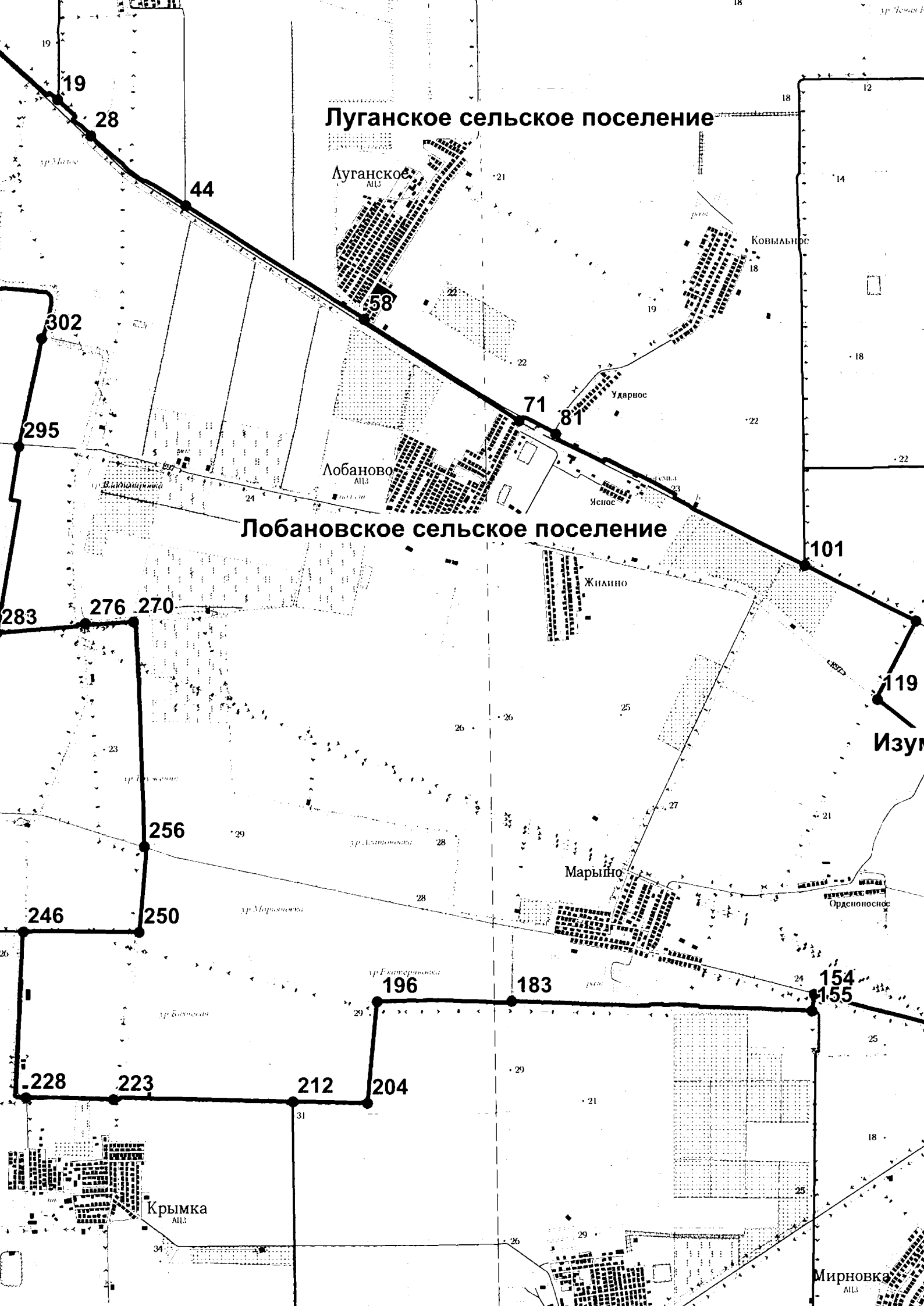
64

60

86

104

99



## Луганское сельское поселение

Луганское  
АИЗ

58

Лобаново  
АИЗ

## Лобановское сельское поселение

Жданно

Марьино

Крымка  
АИЗ

Мирновка  
АИЗ

Изум

Орденоснос

Ударнос

Яснос

Ковыльнос

19

28

44

302

295

71

81

101

119

154

155

183

196

204

212

223

228

250

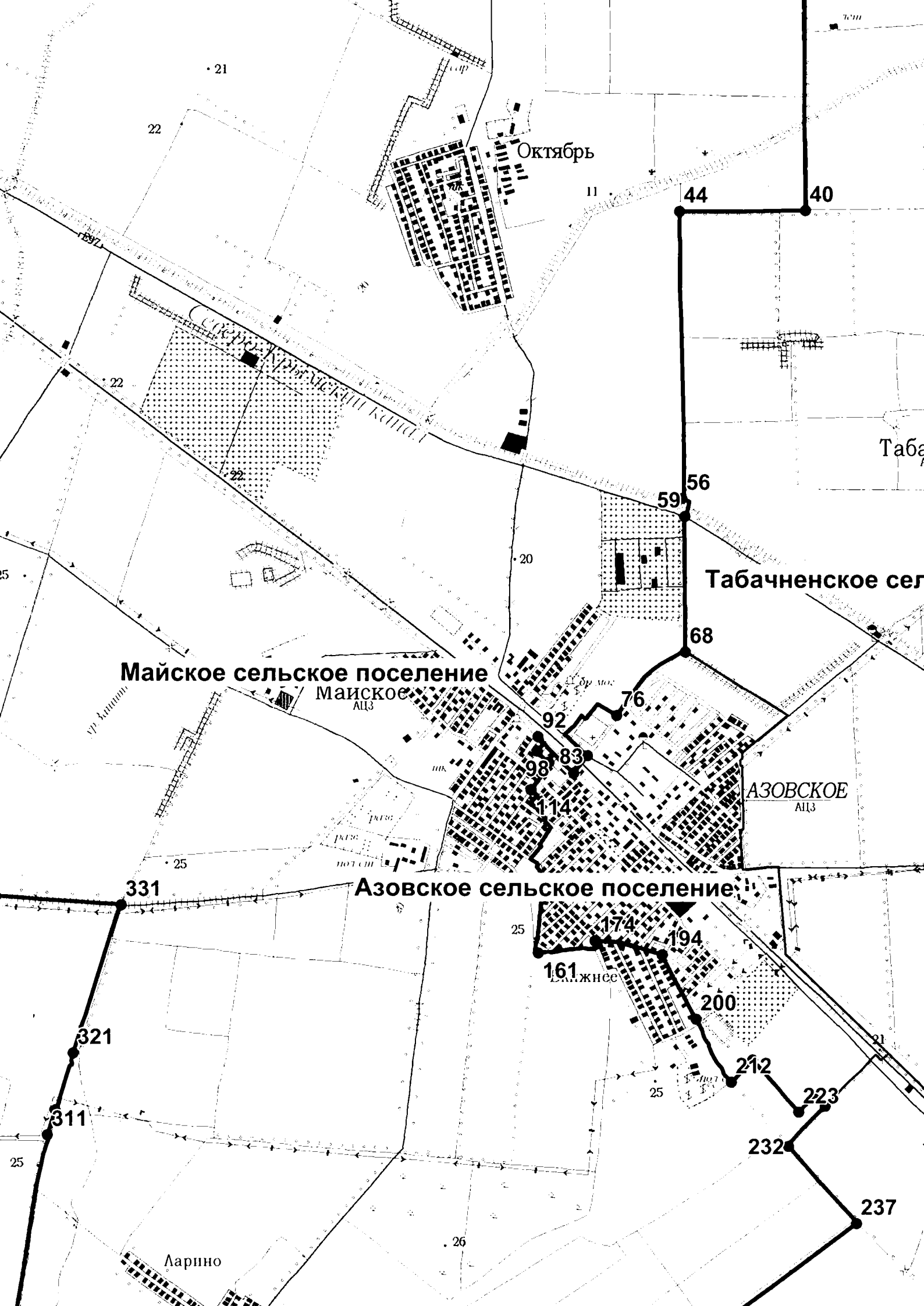
256

270

276

283





Октябрь

Майское сельское поселение

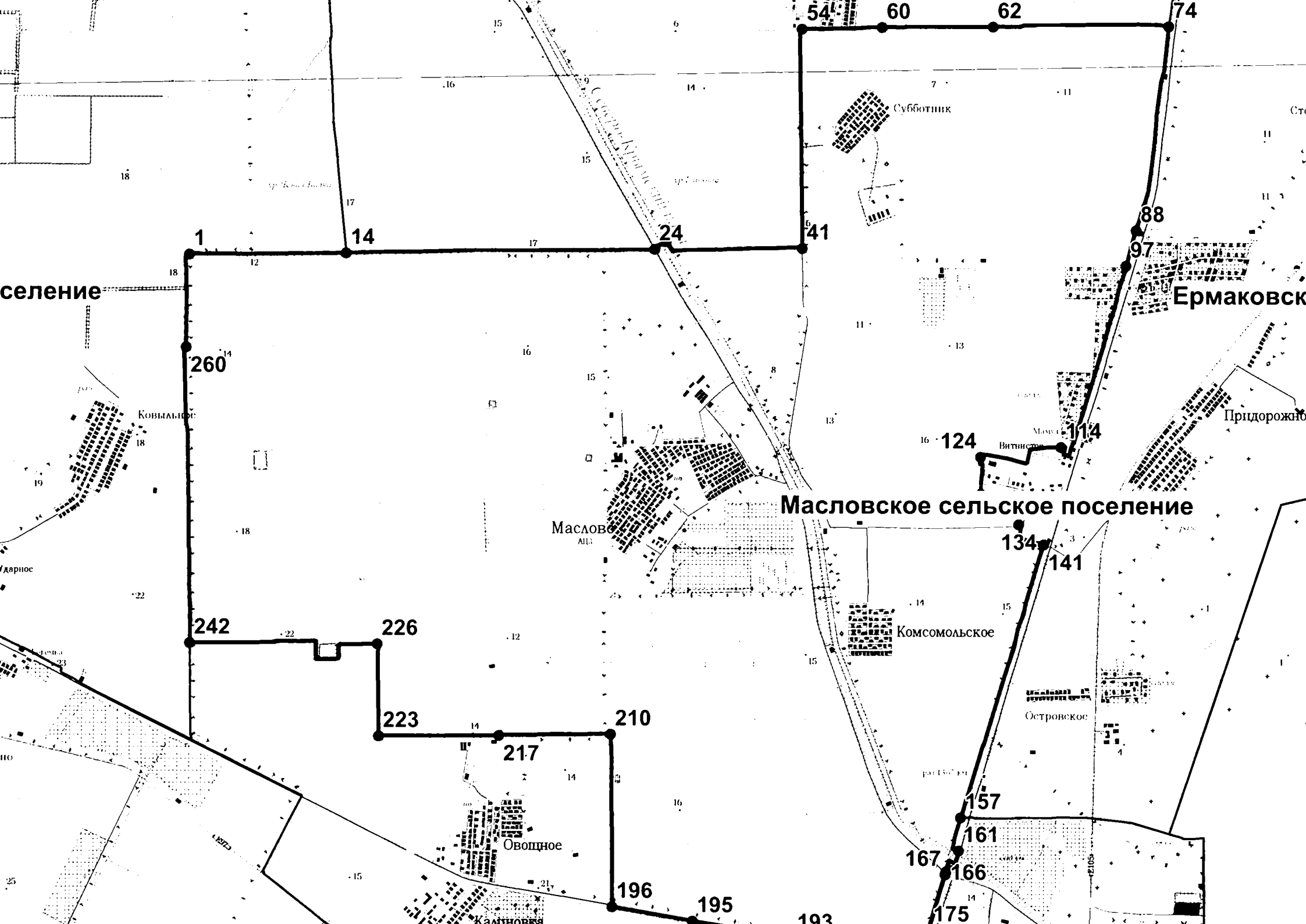
Майское

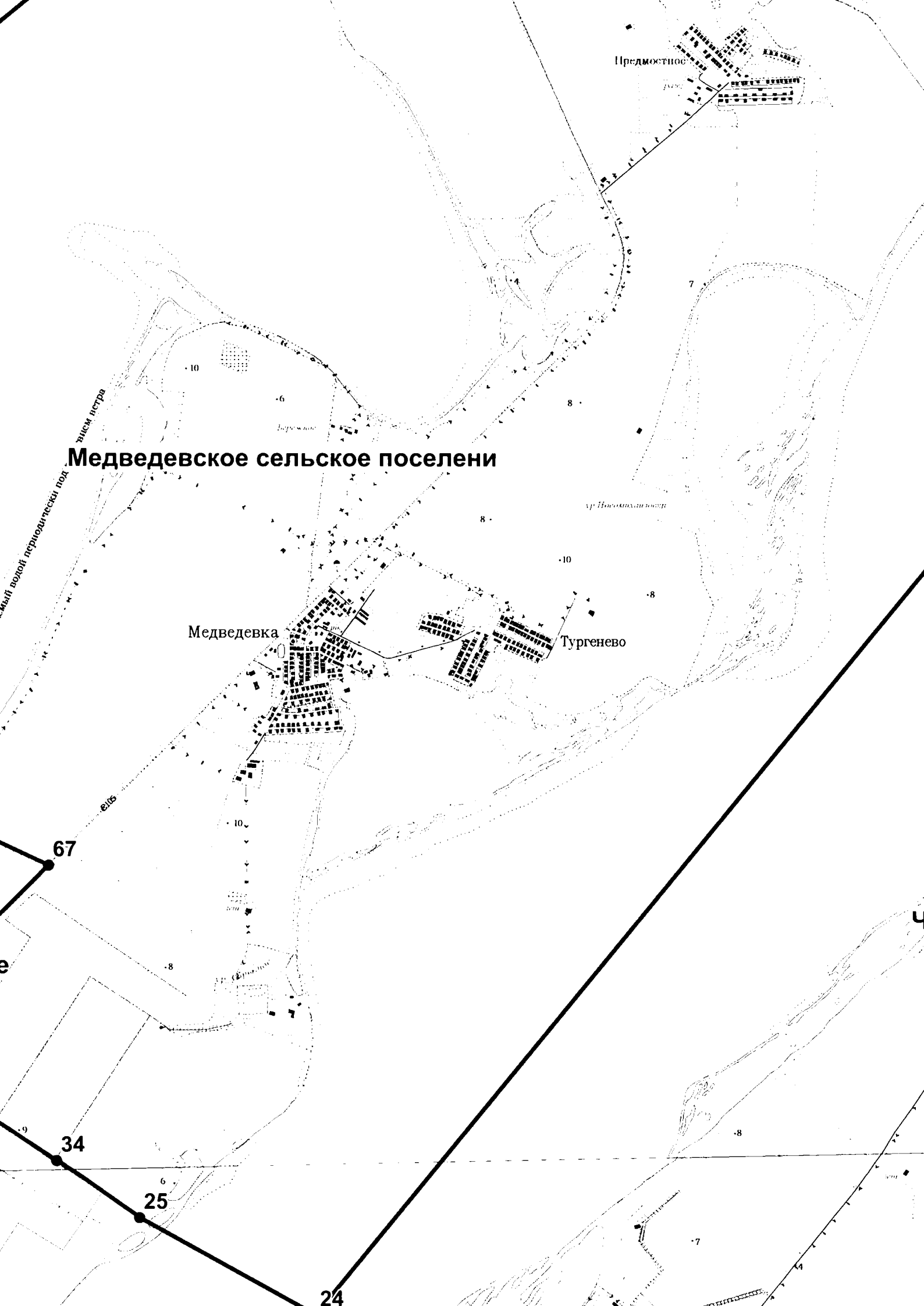
Азовское сельское поселение

АЗОВСКОЕ

Табаченское сел

Ларино





## Медведевское сельское поселени

Медведевка

Тургенево

67

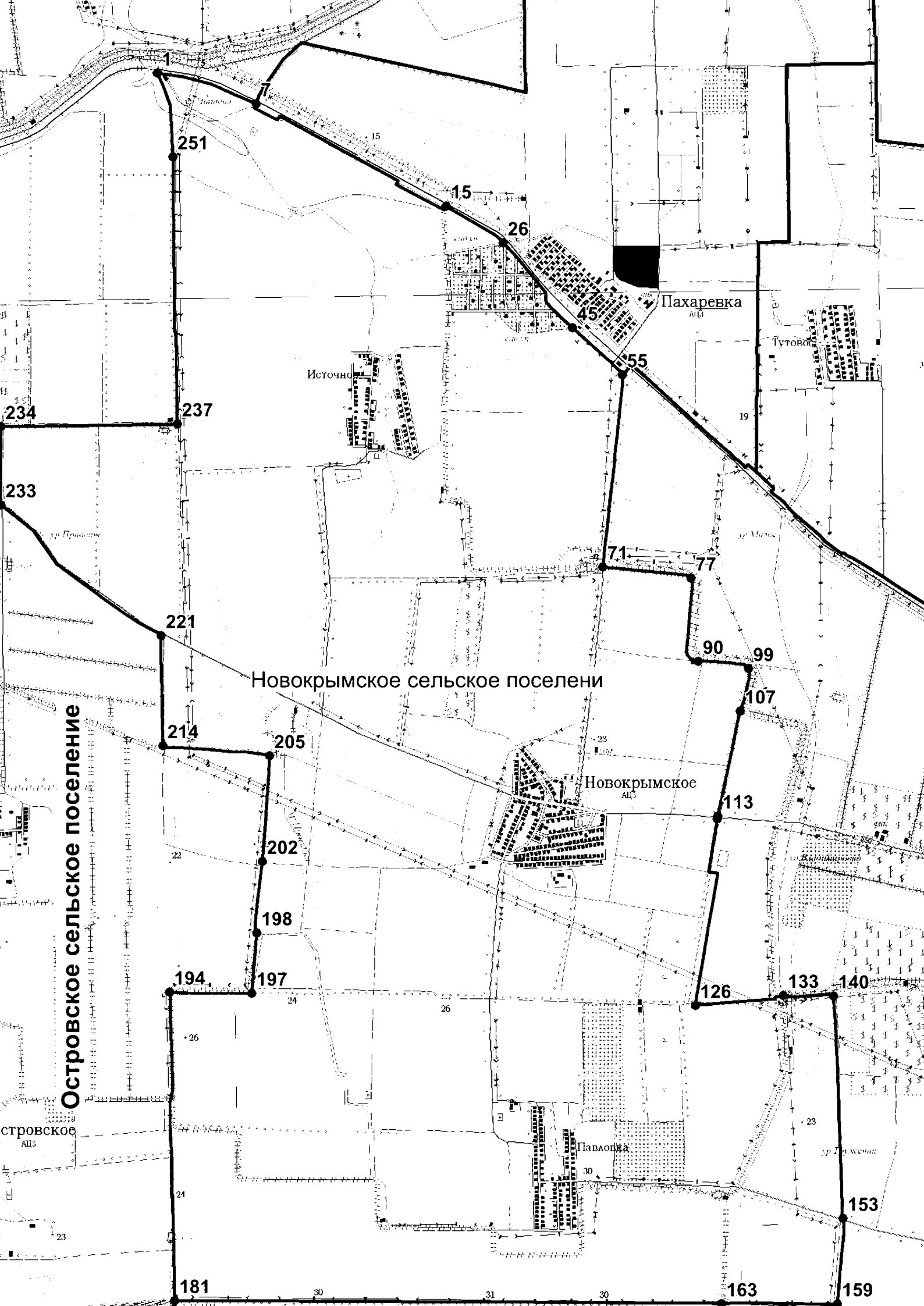
34

25

24







Островское сельское поселение

Новокрымское сельское поселение

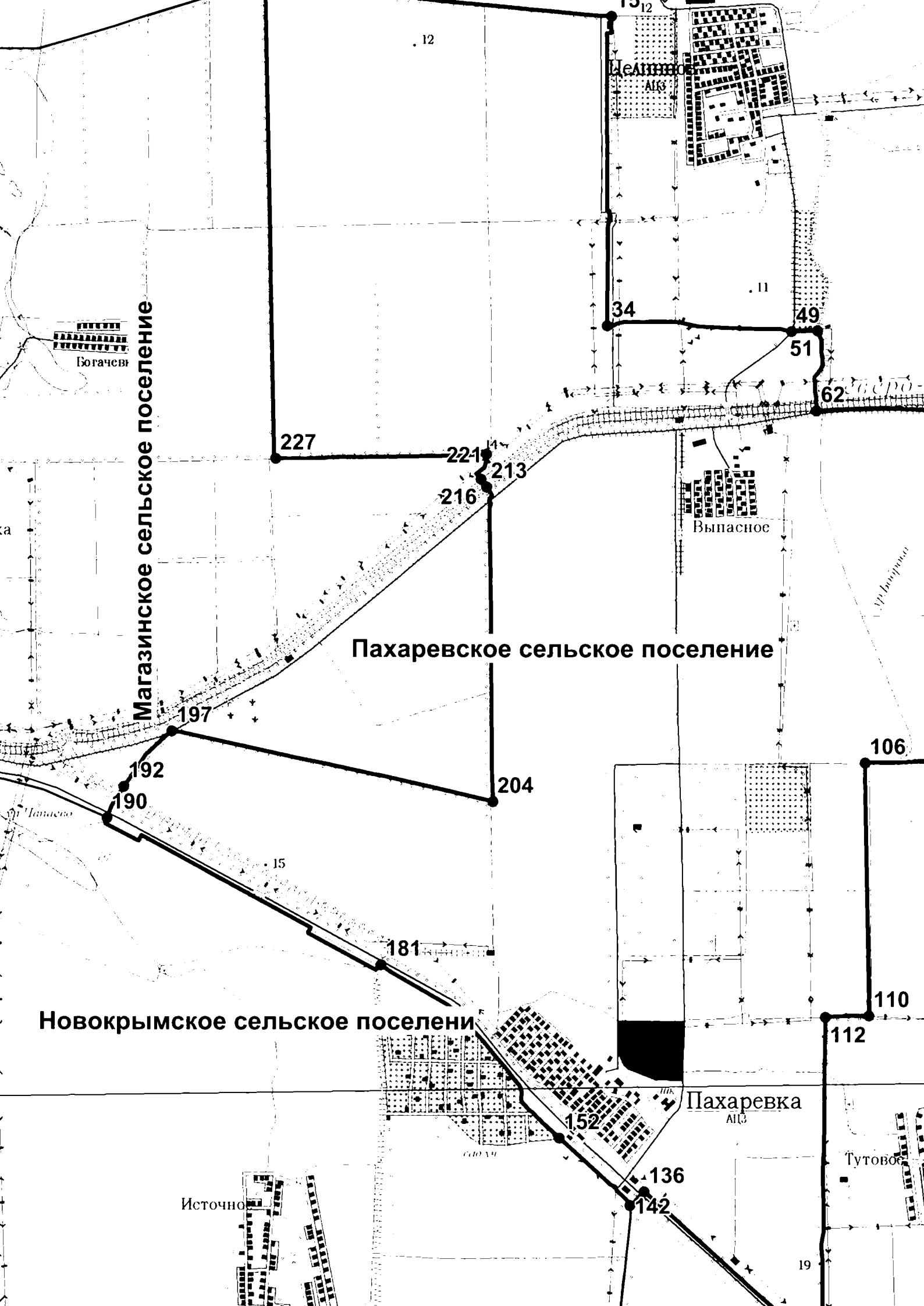
Пахаревка

Новокрымское

Павловка

Тутовое

Островское



Магазинское сельское поселение

Пахаревское сельское поселение

Новокрымское сельское поселение

Центральное

Выпасное

Пахаревка

Тутовое

Источное

12

11

34

49

51

62

227

221

213

216

197

192

190

204

15

181

106

110

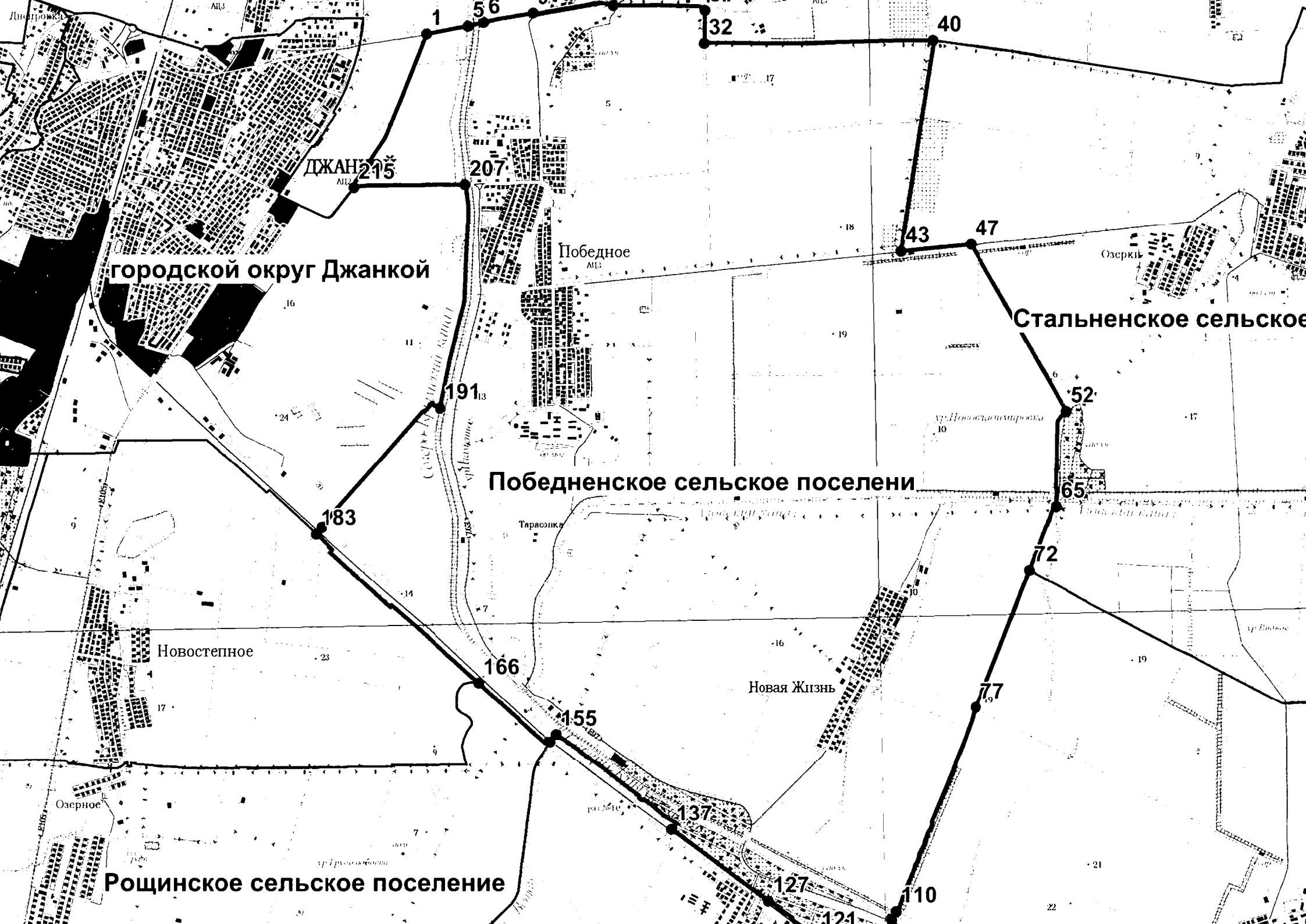
112

152

136

142

19



городской округ Джанкой

Победненское сельское поселение

Стаьненское сельское поселение

Рощинское сельское поселение

Новая Жизнь

Новостепное

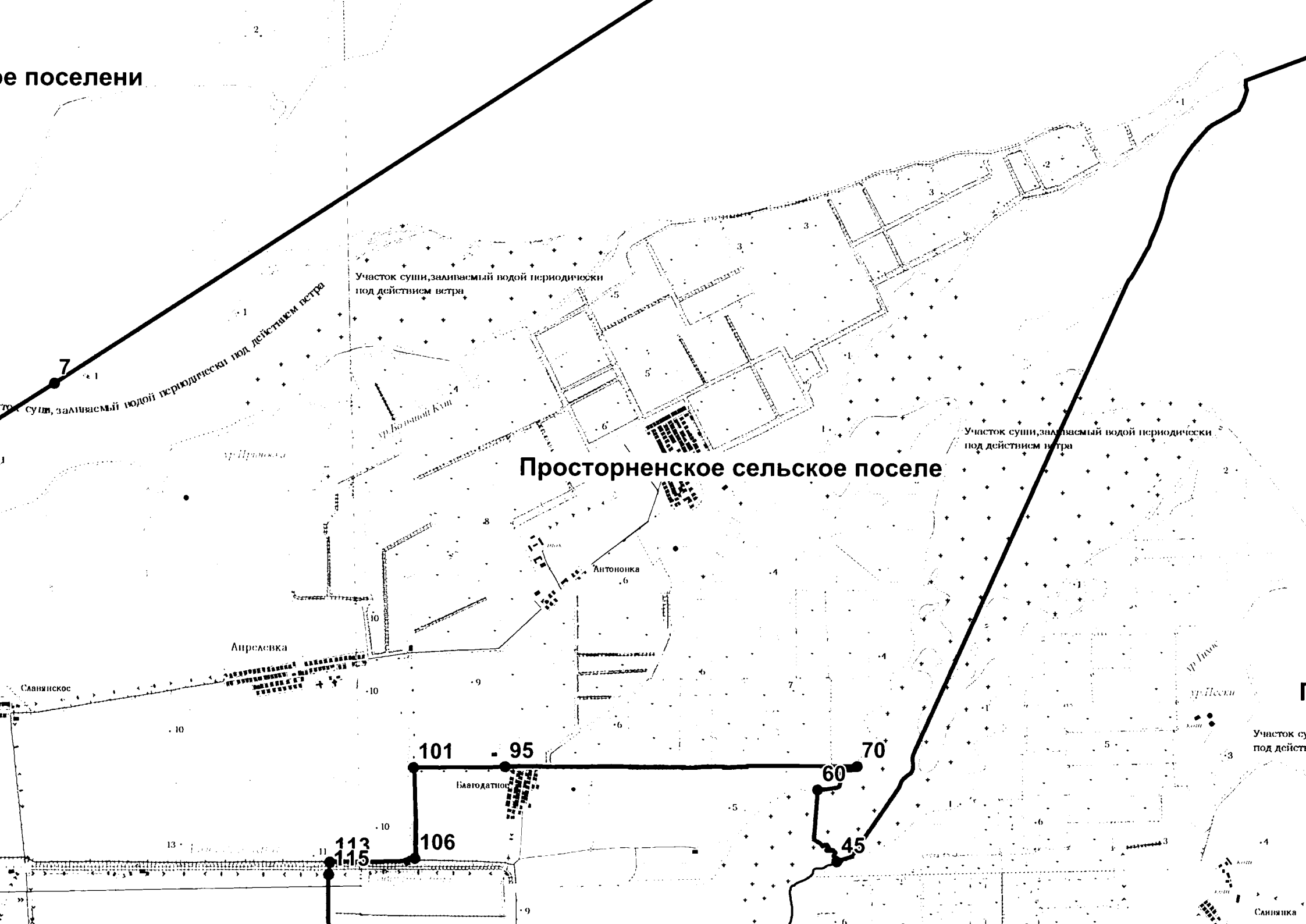
Победное

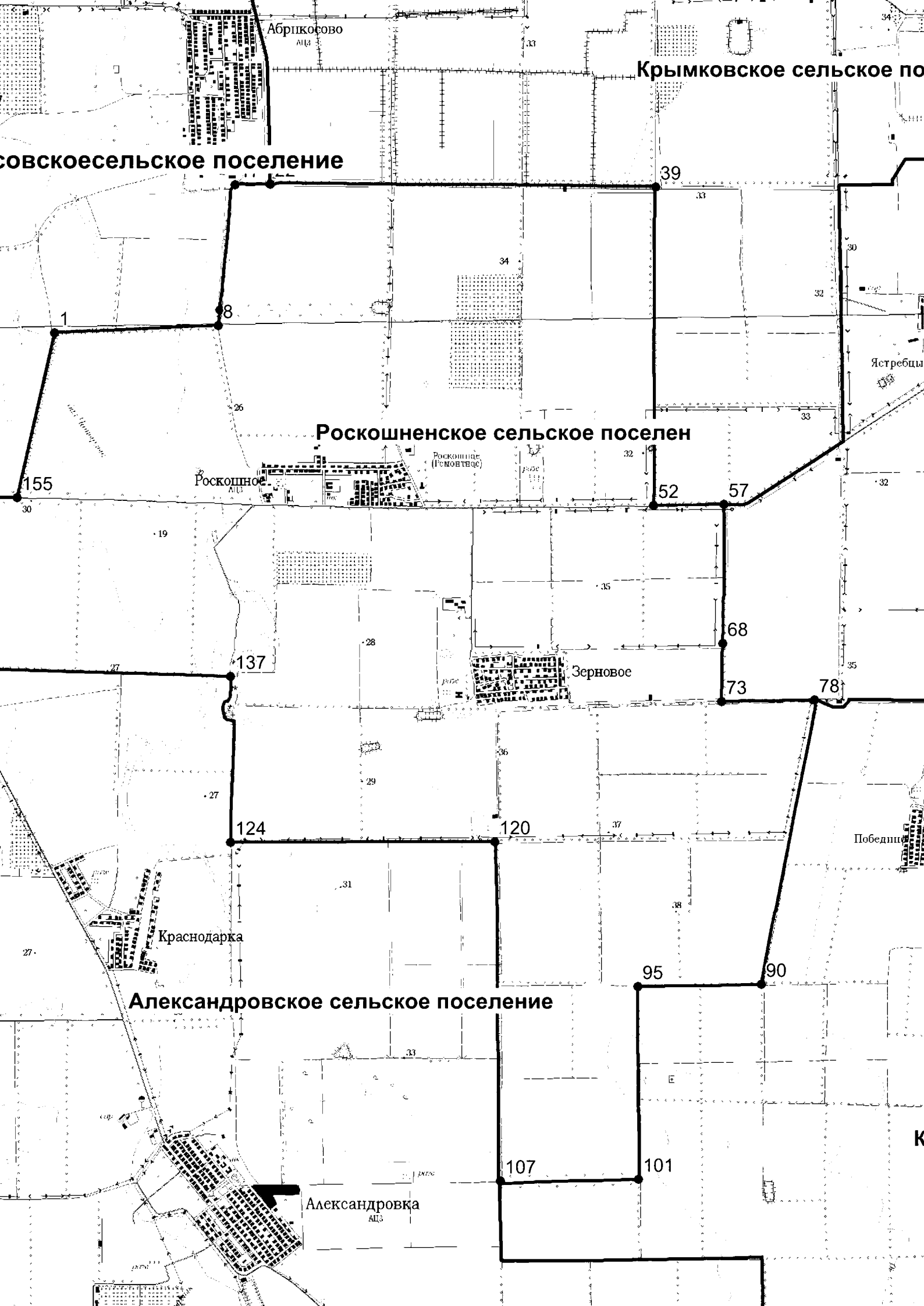
Озерки

Озерное

Тарасовка

е поселени





Абрикосово  
АИЗ

Крымковское сельское поселение

Роскошненское сельское поселение

Роскошненское сельское поселение

Роскошное  
АИЗ

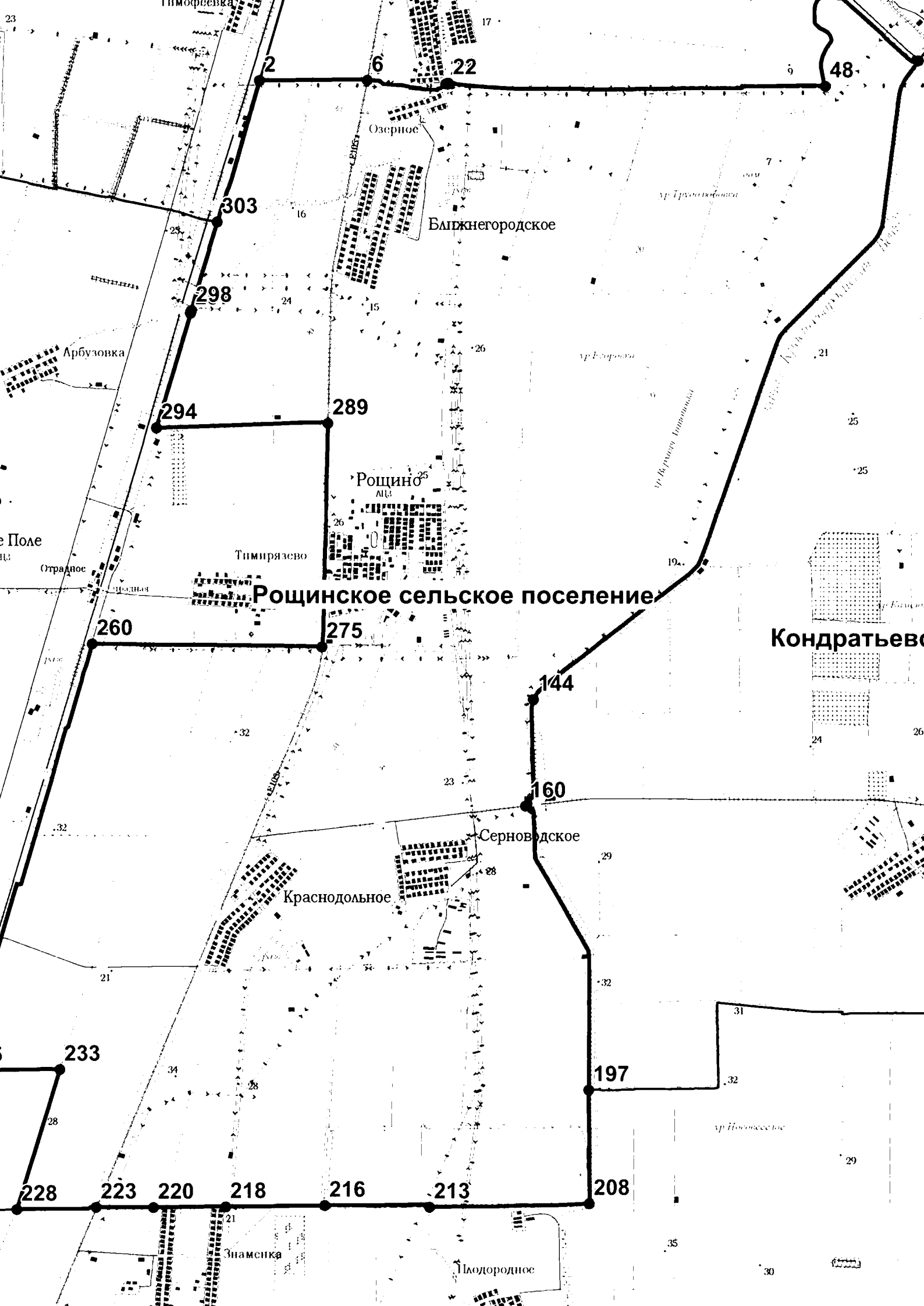
Роскошное  
(Помещение)

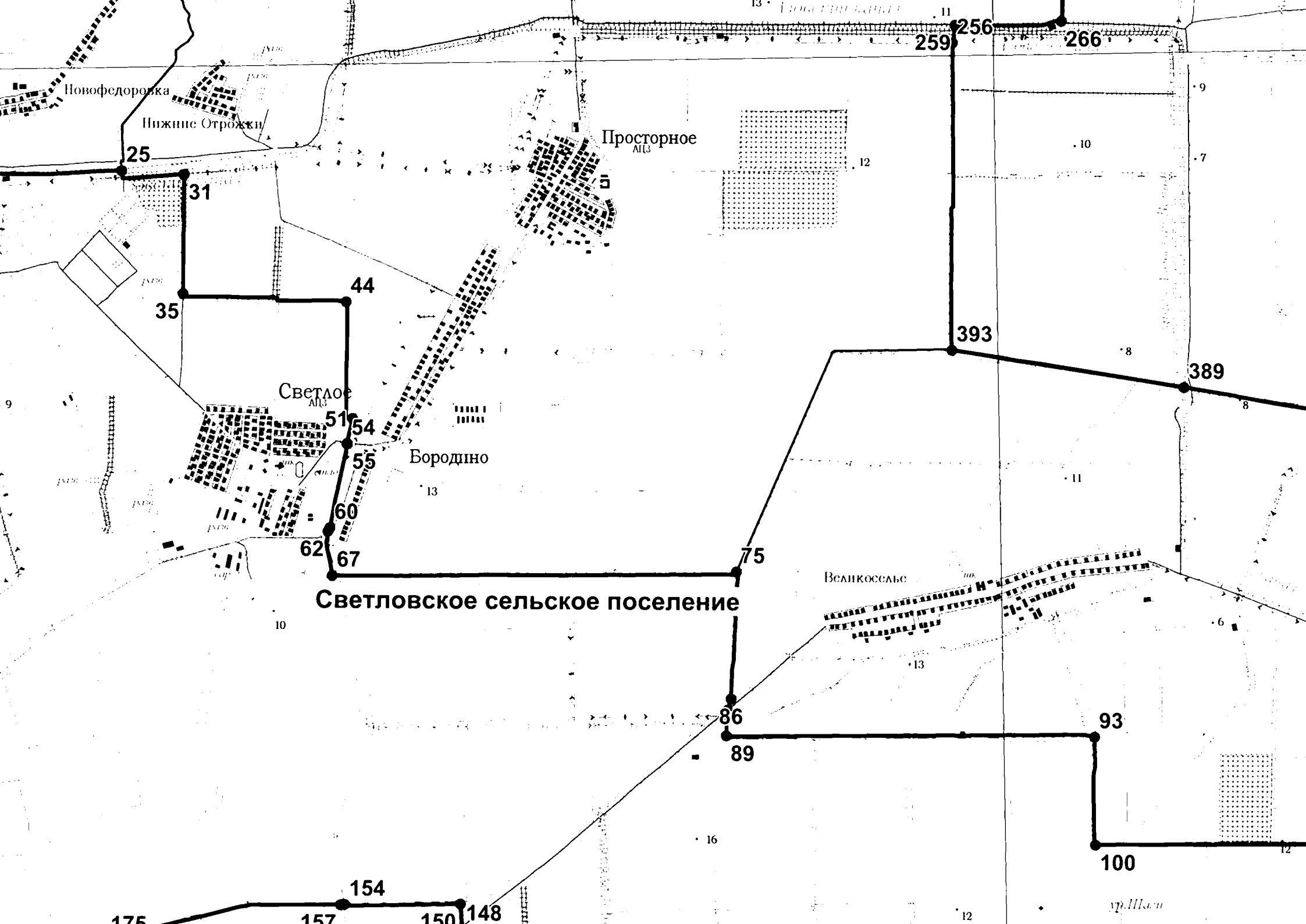
Зерновое

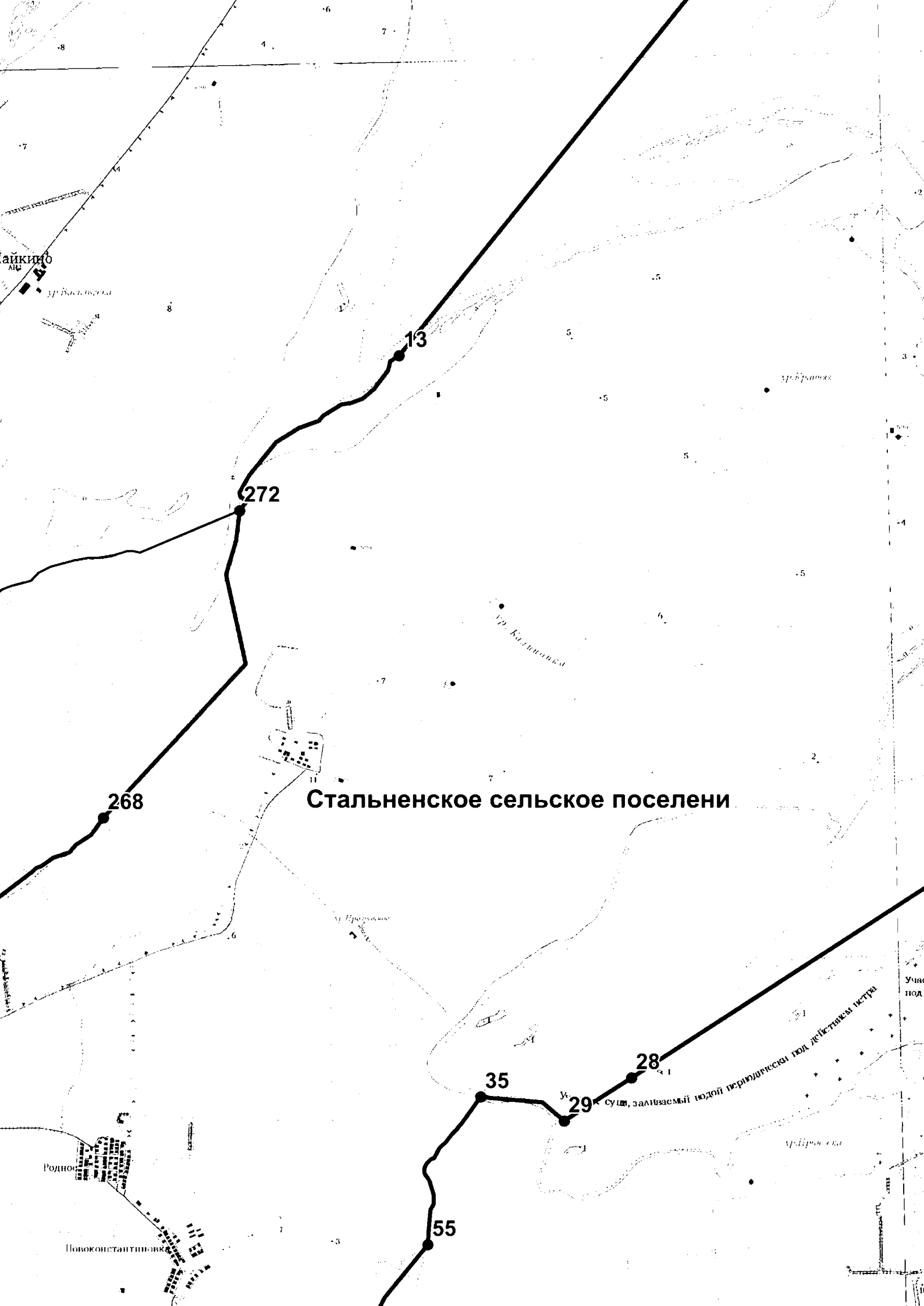
Краснодарка

Александровское сельское поселение

Александровка  
АИЗ



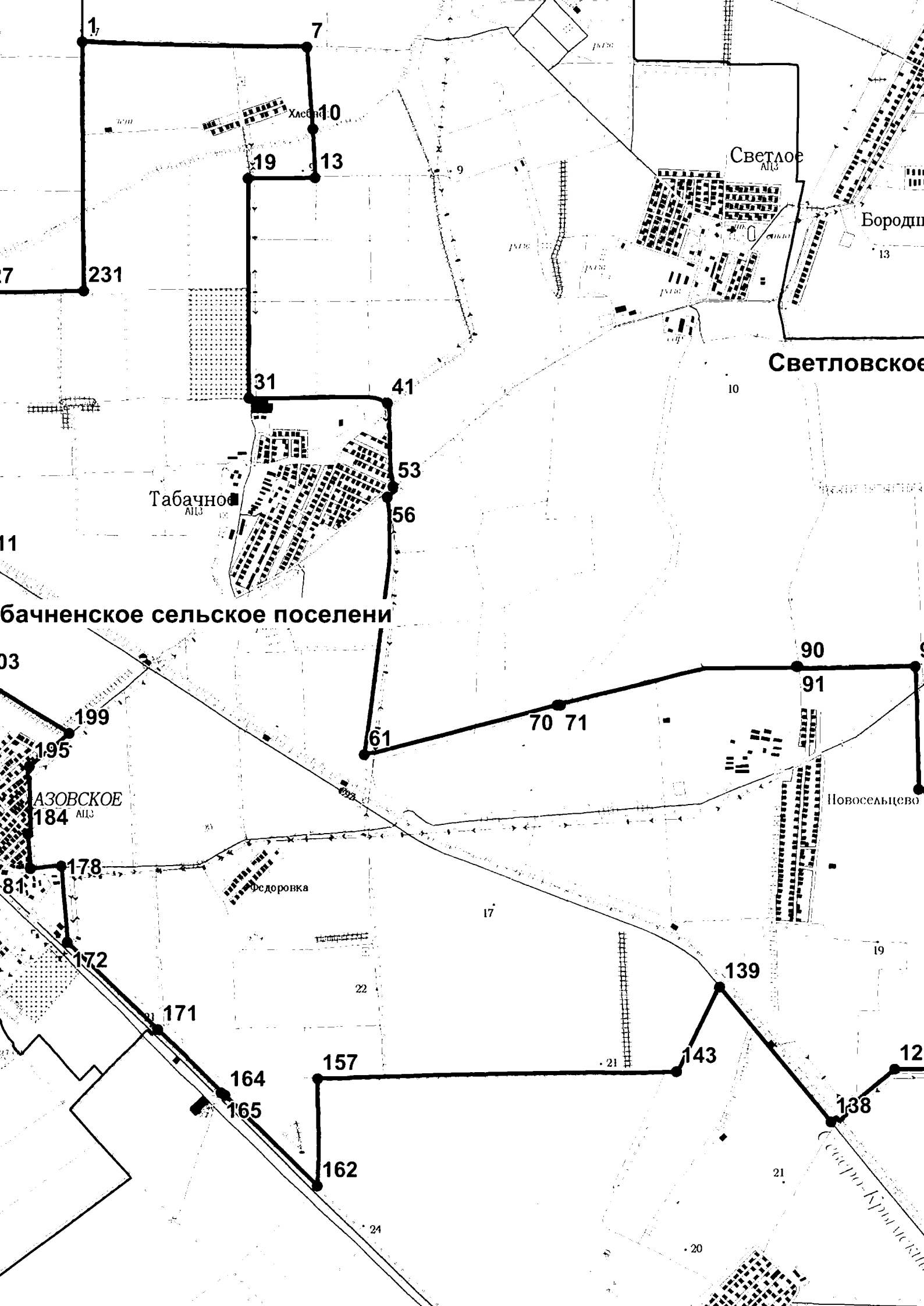


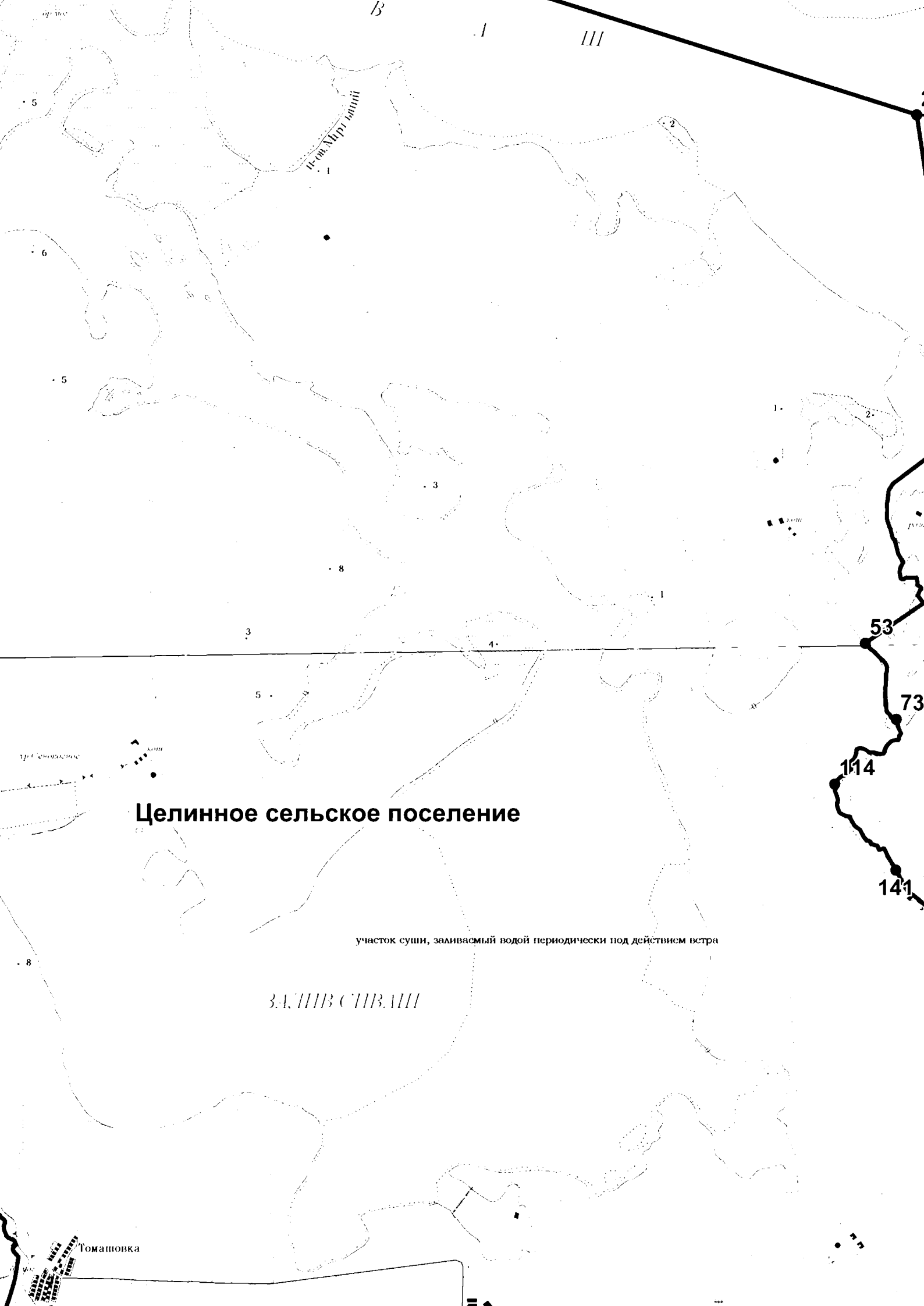


**Стальненское сельское поселени**

Ущелье, заливаемый водой периодически под действием паводков





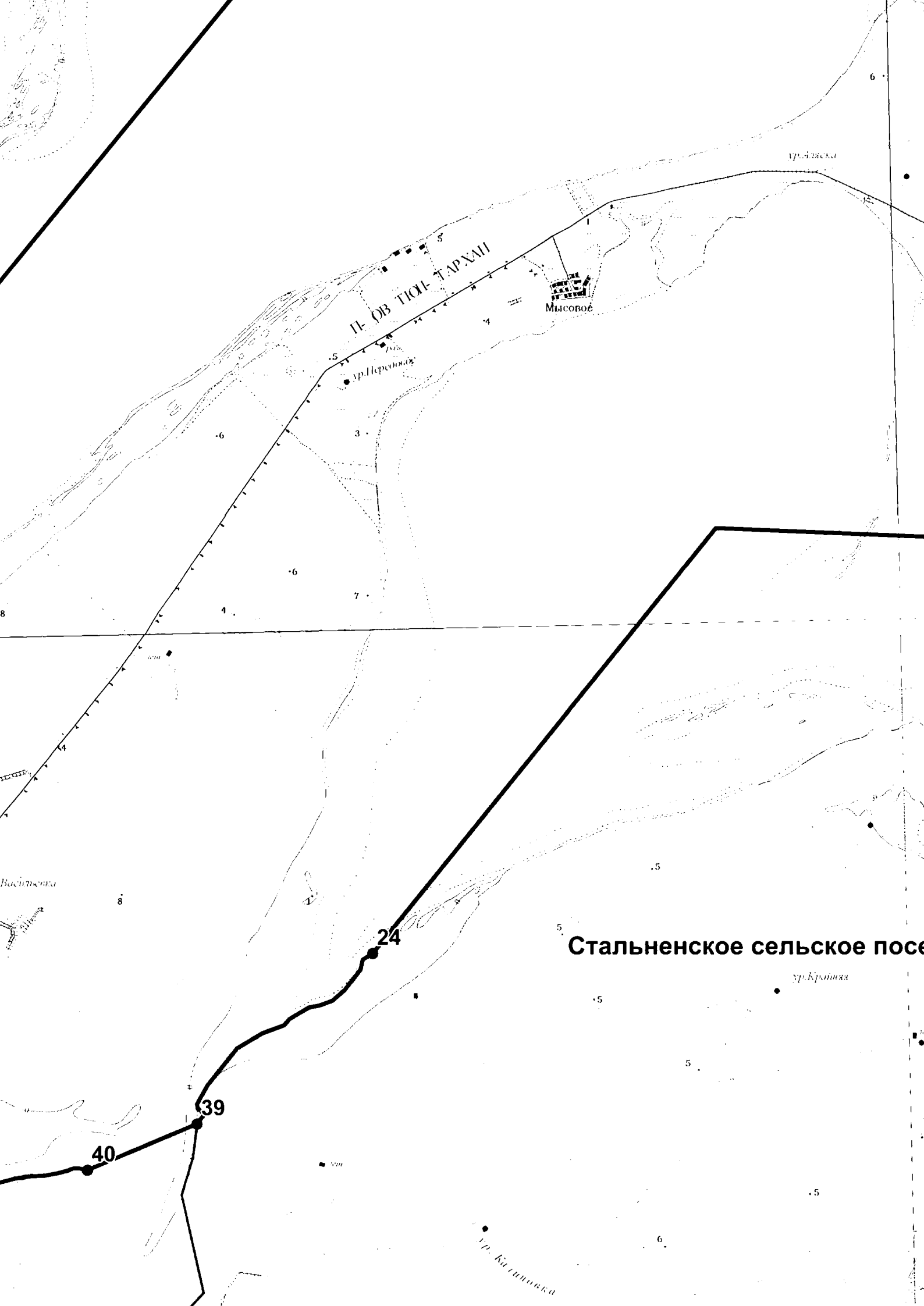


## Целинное сельское поселение

участок суши, заливаемый водой периодически под действием прилива

ЗАПИСЬ В АИИ

Томашовка



П. ОБ ТЮН-ТАРХАН

Мысовое

ур. Передовое

ур. Звезда

Стальненское сельское поселение

ур. Крайняя

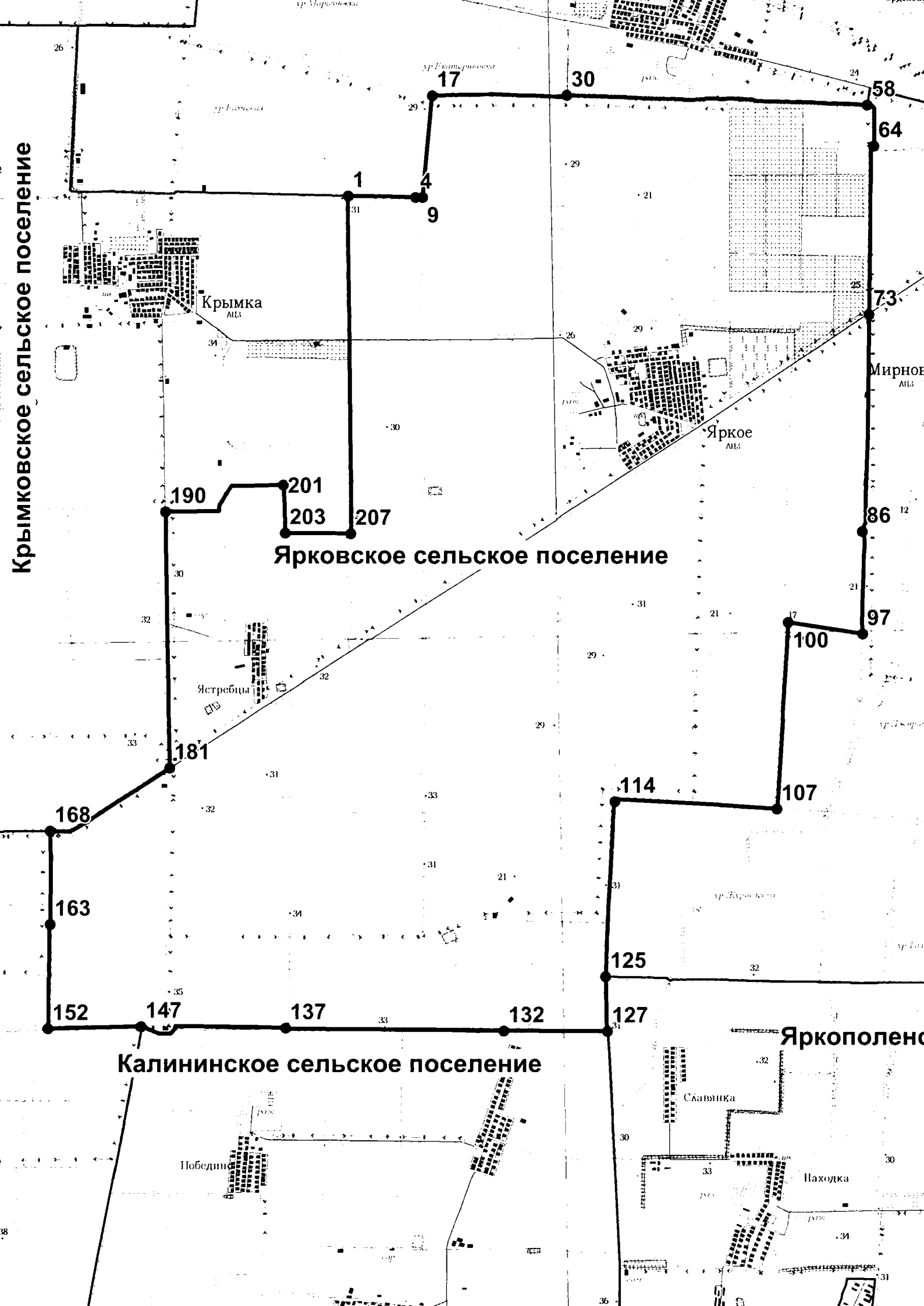
ур. Катюшка

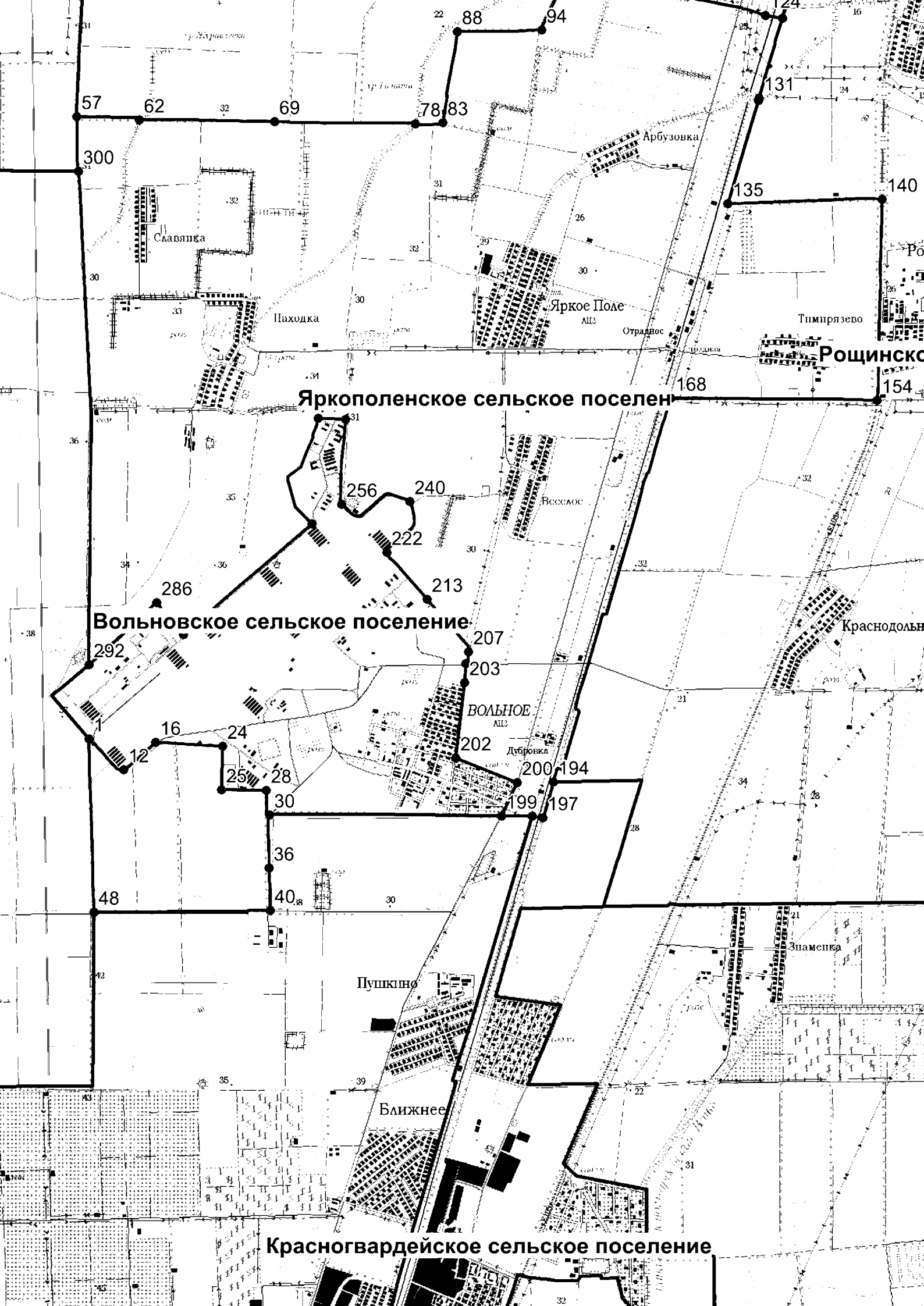
Васильевка

Крымковское сельское поселение

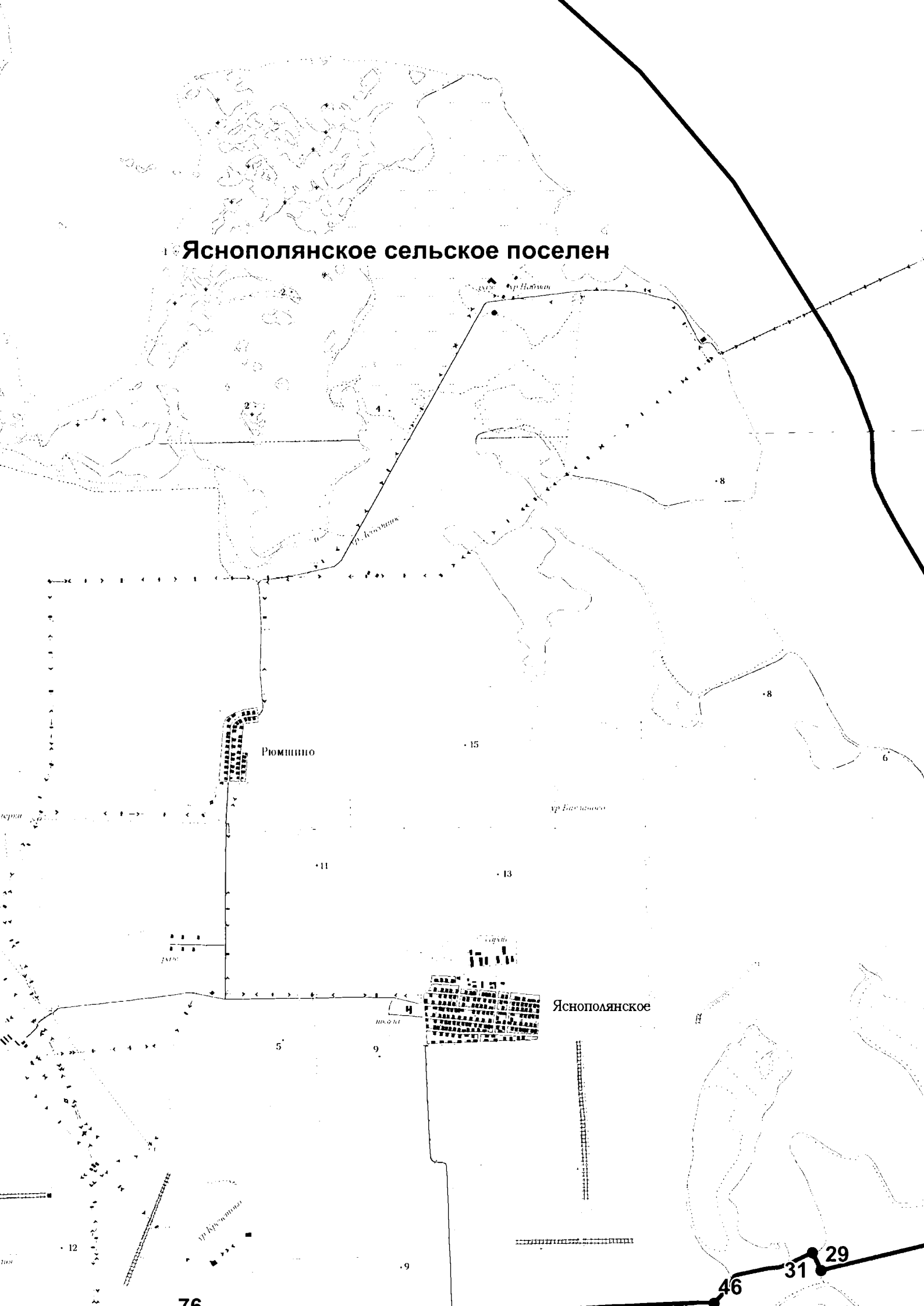
Ярковское сельское поселение

Калининское сельское поселение





1 Яснополянское сельское поселен



Приложение 15  
к Закону Республики Крым  
от 2 июля 2025 года № 68-ЗРК/2025

Кировский район

Начальной точкой границы Кировского района является точка 1, расположенная на стыке границ муниципальных образований Токаревского сельского поселения Кировского района, Дмитровского и Некрасовского сельских поселений Советского района.

От точки 1 граница проходит на северо-восток на протяжении 6500 м по территории Токаревского сельского поселения Кировского района и Дмитровского сельского поселения Советского района, по акватории залива Сиваш до точки 4, расположенной на стыке границ муниципальных образований Токаревского сельского поселения Кировского района, Дмитровского сельского поселения Советского района и Семисотского сельского поселения Ленинского района на береговой линии Арабатской Стрелки залива Сиваш.

От точки 4 граница проходит в юго-восточном направлении на протяжении 19720 м по территории Токаревского сельского поселения Кировского района и Семисотского сельского поселения Ленинского района, по береговой линии Арабатской Стрелки залива Сиваш до точки 200, расположенной на стыке границ муниципальных образований Токаревского, Сеницынского сельских поселений Кировского района и Семисотского сельского поселения Ленинского района.

От точки 200 граница проходит в юго-восточном направлении на протяжении 21150 м по территории Сеницынского сельского поселения Кировского района и Семисотского сельского поселения Ленинского района, по береговой линии Арабатской Стрелки залива Сиваш до точки 544, расположенной на стыке границ муниципальных образований Владиславовского, Сеницынского сельских поселений Кировского района и Семисотского сельского поселения Ленинского района.

От точки 544 граница проходит в юго-восточном направлении на протяжении 10320 м по территории Владиславовского сельского поселения Кировского района и Семисотского сельского поселения Ленинского района, по береговой линии залива Сиваш до точки 781 Арабатский государственный природный заповедник.

От точки 781 граница проходит в юго-восточном направлении на протяжении 5423 м по территории Арабатского государственного природного заповедника до точки 794 полевая дорога.

От точки 794 граница проходит в юго-западном направлении на протяжении 2335 м по полевой дороге до точки 798, расположенной на стыке границ муниципальных образований Владиславовского, Синицынского сельских поселений Кировского района и Семисотского сельского поселения Ленинского района.

От точки 798 граница проходит в юго-западном направлении на протяжении 710 м по территории Синицынского сельского поселения Кировского района и Семисотского сельского поселения Ленинского района вдоль автодороги с. Владиславовка – с. Каменское до точки 802 пересечение автомобильной и полевой дорог.

От точки 802 граница проходит в юго-восточном направлении на протяжении 4847 м по территории Владиславовского сельского поселения Кировского района и Семисотского сельского поселения Ленинского района, по полевой дороге, пересекая Северо-Крымский канал и железнодорожные пути, до точки 812, расположенной на стыке границ муниципальных образований Владиславовского сельского поселения Кировского района, Семисотского сельского поселения Ленинского района и муниципального округа Феодосия.

От точки 812 граница проходит в юго-восточном направлении на протяжении 780 м по территории Владиславовского сельского поселения Кировского района и муниципального округа Феодосия, по территории сельскохозяйственных угодий до точки 815 береговая линия озера Ачи.

От точки 815 граница проходит в юго-восточном направлении на протяжении 1230 м вдоль береговой линии озера Ачи до точки 829 сельскохозяйственные угодья.

От точки 829 граница проходит в юго-восточном направлении на протяжении 1340 м по территории сельскохозяйственных угодий до точки 832 полевая дорога.

От точки 832 граница проходит в юго-западном направлении на протяжении 5270 м по полевой дороге, пересекая железнодорожные пути, до точки 843 автомобильная дорога г. Ялта – г. Алушта.

От точки 843 граница проходит в южном направлении на протяжении 1450 м вдоль автомобильной дороги г. Ялта – г. Алушта до точки 845 грунтовая дорога.

От точки 845 граница проходит на запад на протяжении 2850 м по грунтовой дороге до точки 846, расположенной на стыке границ муниципальных образований Владиславовского, Журавского сельских поселений Кировского района и муниципального округа Феодосия.

От точки 846 граница проходит в юго-восточном направлении на протяжении 3310 м по территории Журавского сельского поселения Кировского района и



муниципального округа Феодосия через урочище Казенное до точки 856 балка Дальняя.

От точки 856 граница проходит в юго-западном направлении на протяжении 3240 м по балке Дальняя до точки 883 полевая дорога.

От точки 883 граница проходит в северо-западном направлении на протяжении 4660 м по полевой дороге, проходящей через урочище Солонцы и хребет Биюк-Эгет, до точки 890 балка Соленая.

От точки 890 граница проходит в юго-западном направлении на протяжении 6600 м через хребты Биюк-Эгет и Кучук-Эгет до точки 904 автодорога г. Симферополь – г. Феодосия.

От точки 904 граница проходит в северо-западном направлении на протяжении 1580 м вдоль автодороги г. Симферополь – г. Феодосия до точки 908, расположенной на стыке границ муниципальных образований Журавского, Первомайского сельского поселения Кировского района и муниципального округа Феодосия.

От точки 908 граница проходит на юго-восток на протяжении 5930 м по территории Первомайского сельского поселения Кировского района и муниципального округа Феодосия по сельскохозяйственным угодьям до точки 938 хребет Узун-Сыт.

От точки 938 граница проходит на юго-запад на протяжении 2570 м по хребту Узун-Сыт до точки 956 гора Коклюк.

От точки 956 граница проходит на юго-запад на протяжении 2050 м вокруг горы Коклюк до точки 976 балка Янтык.

От точки 976 граница проходит на юго-запад на протяжении 2800 м через гористую местность до точки 983 гора Сарытлык.

От точки 983 граница проходит на юг на протяжении 3800 м, огибая гору Сарытлык, далее через балку Османов Яр до точки 992, расположенной на стыке границ муниципальных образований Первомайского сельского поселения Кировского района, муниципального округа Феодосия и муниципального округа Судак.

От точки 992 граница проходит на северо-запад на протяжении 2040 м по территории Первомайского сельского поселения Кировского района и муниципального округа Судак через гору Белая до точки 1014 гора Кара-Бурун.

От точки 1014 граница проходит на юго-запад на протяжении 1420 м через гору Кара-Бурун до точки 1028 овраг Караин-Дере.

От точки 1028 граница проходит на северо-запад на протяжении 2120 м по лесной местности через овраг Караин-Дере до точки 1030 хребет Туар-Алан.

От точки 1030 граница проходит на юго-запад на протяжении 6700 м вдоль хребта Туар-Алан, пересекая ущелье Дар-Багаз, до точки 1122 квартал лесного массива.

От точки 1122 граница проходит на север на протяжении 2220 м вдоль квартала лесного массива до точки 1125 край лесного массива.

От точки 1125 граница проходит на северо-запад на протяжении 5600 м по краю лесного массива, пересекая реку Сухой-Индол, до точки 1185 автомобильная дорога.

От точки 1185 граница проходит в юго-западном направлении на протяжении 1660 м по автомобильной дороге, идущей через лесной массив, до точки 1229 лесной массив.

От точки 1229 граница проходит в северо-восточном направлении на протяжении 2530 м через лесной массив, огибая гору Шпиль, до точки 1251 Сычева балка.

От точки 1251 граница проходит на северо-запад на протяжении 9670 м, пересекая Сычеву балку, далее вдоль реки Сухой-Индол до точки 1297, расположенной на стыке границ муниципальных образований Первомайского, Золотополенского сельских поселений Кировского района и муниципального округа Судак.

От точки 1297 граница проходит в западном направлении на протяжении 1260 м по территории Золотополенского сельского поселения Кировского района и муниципального округа Судак по грунтовой дороге до точки 1299, расположенной на стыке границ муниципальных образований Золотополенского и Льговского сельских поселений Кировского района и муниципального округа Судак.

От точки 1299 граница проходит на запад на протяжении 2600 м по территории Льговского сельского поселения Кировского района и муниципального округа Судак, по грунтовой дороге, до точки 1311 сельскохозяйственные угодья.

От точки 1311 граница проходит на юго-запад на протяжении 1540 м по территории сельскохозяйственных угодий до точки 1327 полевая дорога.

От точки 1327 граница проходит на юг на протяжении 1863 м по полевой дороге до точки 1333 край лесного массива.

От точки 1333 граница проходит на юго-запад на протяжении 2783 м по краю лесного массива до точки 1361, расположенной на стыке границ муниципальных образований Льговского сельского поселения Кировского района, муниципального округа Судак и Курского сельского поселения Белогорского района.

От точки 1361 граница проходит на запад на протяжении 175 м по территории Льговского сельского поселения Кировского района и Курского сельского поселения Белогорского района, пересекая реку Мокрый Индол, до точки 1364 автомобильная дорога с. Курское – с. Долинное.

От точки 1364 граница проходит на северо-восток на протяжении 742 м по автодороге с. Курское – с. Долинное до точки 1378 сельскохозяйственные угодья.

От точки 1378 граница проходит на северо-запад на протяжении 1910 м по территории сельскохозяйственных угодий до точки 1398 полевая дорога.

От точки 1398 граница проходит на север на протяжении 1293 м полевой дороге до точки 1404 линия электропередачи.

От точки 1404 граница проходит на запад на протяжении 1440 м вдоль линии электропередачи до точки 1406 сельскохозяйственные угодья.

От точки 1406 граница проходит на север на протяжении 440 м по территории сельскохозяйственных угодий до точки 1407 лесополоса.

От точки 1407 граница проходит на запад на протяжении 2025 м по лесополосе до точки 1418 полевая дорога.

От точки 1418 граница проходит в юго-западном направлении на протяжении 1140 м по лесополосе до точки 1425, расположенной на стыке границ муниципальных образований Льговского сельского поселения Кировского района, Курского и Муромского сельских поселений Белогорского района.

От точки 1425 граница проходит в северо-западном направлении на протяжении 1290 м по территории Льговского сельского поселения Кировского района и Муромского сельского поселения Белогорского района через сельскохозяйственные угодья до точки 1456 лесополоса.

От точки 1456 граница проходит на север на протяжении 5760 м вдоль лесополосы до точки 1472 сельскохозяйственные угодья.

От точки 1472 граница проходит в восточном направлении на протяжении 1990 м по территории сельскохозяйственных угодий до точки 1476 полевая дорога.

От точки 1476 граница проходит на север на протяжении 630 м по территории сельскохозяйственных угодий до точки 1478, расположенной на стыке границ муниципальных образований Льговского сельского поселения Кировского района, Муромского сельского поселения Белогорского района и Красногвардейского сельского поселения Советского района.

От точки 1478 граница проходит в восточном направлении на протяжении 1470 м по территории Льговского сельского поселения Кировского района и Красногвардейского сельского поселения Советского района, по лесополосе, до точки 1480 сельскохозяйственные угодья.

От точки 1480 граница проходит на юг на протяжении 3040 м по территории сельскохозяйственных угодий до точки 1491 грунтовая дорога.

От точки 1491 граница проходит в восточном направлении на протяжении 1350 м по грунтовой дороге до точки 1500 пересечение полевой и грунтовой дорог.

От точки 1500 граница проходит в восточном направлении на протяжении 2510 м по полевой дороге, проходящей через плодовые сады, до точки 1504 пересечение полевых дорог.

От точки 1504 граница проходит на север на протяжении 5006 м по полевой дороге до точки 1513, расположенной на стыке границ муниципальных образований Льговского, Золотополенского сельских поселений Кировского района и Красногвардейского сельского поселения Советского района.

От точки 1513 граница проходит на север на протяжении 1085 м по территории Золотополенского сельского поселения Кировского района и Красногвардейского сельского поселения Советского района вдоль лесополосы до точки 1515 полевая дорога.

От точки 1515 граница проходит на восток на протяжении 2034 м по полевой дороге до точки 1534 автодорога с. Пушкино – с. Золотое Поле.

От точки 1534 граница проходит на север на протяжении 715 м по автодороге с. Пушкино – с. Золотое Поле до точки 1535 пересечение автомобильной и полевой дорог.

От точки 1535 граница проходит на восток на протяжении 2981 м по полевой дороге до точки 1536 лесополоса.

От точки 1536 граница проходит на север на протяжении 1204 м по полевой дороге до точки 1537, расположенной на стыке границ муниципальных образований Золотополенского сельского поселения Кировского района и Красногвардейского и Ильичевского сельских поселений Советского района, на пересечении лесополосы.

От точки 1537 граница проходит в восточном направлении на протяжении 2030 м по территории Золотополенского сельского поселения Кировского района и Ильичевского сельского поселения Советского района, по лесополосе, до точки 1543 полевая дорога.

От точки 1543 граница проходит на юг на протяжении 960 м по полевой дороге до точки 1552 пересечение полевых дорог.

От точки 1552 граница проходит в восточном направлении на протяжении 1990 м по территории Приветненского сельского поселения Кировского района и Ильичевского сельского поселения Советского района, по полевой дороге, до точки 1557 лесополоса.

От точки 1557 граница проходит на юг на протяжении 890 м по лесополосе до точки 1558 пересечение лесополосы и полевой дороги.

От точки 1558 граница проходит в восточном направлении на протяжении 3210 м по полевой дороге до точки 1561, расположенной на стыке границ муниципальных образований Приветненского, Партизанского сельских поселений Кировского района и Ильичевского сельского поселения Советского района.

От точки 1561 граница проходит на север на протяжении 590 м по территории Партизанского сельского поселения Кировского района

и Ильичевского сельского поселения Советского района, по территории сельскохозяйственных угодий, до точки 1573 автодорога с. Надежда – с. Партизаны.

От точки 1573 граница проходит на восток на протяжении 981 м вдоль автодороги с. Надежда – с. Партизаны до точки 1584 лесополоса.

От точки 1584 граница проходит на север на протяжении 2443 м вдоль лесополосы до точки 1602, расположенной на стыке границ муниципальных образований Партизанского, Яркополенского сельских поселений Кировского района и Ильичевского сельского поселения Советского района.

От точки 1602 граница проходит в северо-западном направлении на протяжении 495 м по территории Яркополенского сельского поселения Кировского района и Ильичевского сельского поселения Советского района, по полевой дороге, до точки 1612 лесополоса.

От точки 1612 граница проходит на север на протяжении 5040 м по лесополосе, пересекая Северо-Крымский канал, автодорогу г. Джанкой – г. Феодосия – г. Керчь, до точки 1648 полевая дорога.

От точки 1648 граница проходит на запад на протяжении 1400 м по полевой дороге до точки 1664 лесополоса.

От точки 1664 граница проходит в северо-западном направлении на протяжении 2510 м по лесополосе, пересекая автодорогу на с. Ильичево, до точки 1667 сельскохозяйственные угодья.

От точки 1667 граница проходит в северо-западном направлении на протяжении 3320 м по территории сельскохозяйственных угодий до точки 1678 лесополоса.

От точки 1678 граница проходит на запад на протяжении 1000 м по лесополосе до точки 1684 лесополоса.

От точки 1684 граница проходит на север на протяжении 630 м по лесополосе до точки 1685, расположенной на стыке границ муниципальных образований Яркополенского сельского поселения Кировского района и Ильичевского, Краснофлотского сельских поселений Советского района.

От точки 1685 граница проходит на север на протяжении 1400 м по территории Яркополенского сельского поселения Кировского района и Краснофлотского сельского поселения Советского района, по лесополосе, до точки 1691 полевая дорога.

От точки 1691 граница проходит на восток на протяжении 990 м по полевой дороге до точки 1697 лесополоса.

От точки 1697 граница проходит на север на протяжении 562 м по лесополосе до точки 1700, расположенной на стыке границ муниципальных образований Яркополенского сельского поселения Кировского района и Урожайновского, Краснофлотского сельских поселений Советского района.

От точки 1700 граница проходит на север на протяжении 1250 м, пересекая железную дорогу, далее вдоль автодороги на с. Новофедоровку до точки 1709 лесополоса.

От точки 1709 граница проходит на северо-восток на протяжении 3900 м по лесополосе до точки 1714, расположенной на стыке границ муниципальных образований Яркополенского, Токаревского сельских поселений Кировского района и Урожайновского сельского поселения Советского района.

От точки 1714 граница проходит на север на протяжении 1000 м по территории Токаревского сельского поселения Кировского района и Урожайновского сельского поселения Советского района, по полевой дороге, до точки 1718 пересечение полевых дорог.

От точки 1718 граница проходит в восточном направлении на протяжении 2000 м по полевой дороге, проходящей через сельскохозяйственные угодья, до точки 1730 оросительный канал.

От точки 1730 граница проходит в северном направлении на протяжении 1960 м вдоль оросительного канала до точки 1735 береговая линия залива Сиваш.

От точки 1735 граница проходит на северо-восток на протяжении 6840 м по акватории залива Сиваш до точки 1736, расположенной на стыке границ муниципальных образований Токаревского сельского поселения Кировского района, Урожайновского и Некрасовского сельских поселений Советского района.

От точки 1736 граница проходит на северо-восток на протяжении 6770 м по территории Токаревского сельского поселения Кировского района и Некрасовского сельского поселения Советского района по акватории залива Сиваш до точки 1, расположенной на стыке границ муниципальных образований Токаревского сельского поселения Кировского района, Дмитровского и Некрасовского сельских поселений Советского района.

### Городское поселение Старый Крым

Территория городского поселения Старый Крым Кировского района располагается внутри границы территории Первомайского сельского поселения Кировского района.

Начальной точкой границы Первомайского сельского поселения Кировского района является точка 9 автомобильная дорога с. Приветное – г. Старый Крым.

От точки 9 граница проходит на юго-восток на протяжении 1120 м вдоль автомобильной дороги с. Приветное – г. Старый Крым до точки 20 автомобильная дорога г. Симферополь – г. Феодосия.

От точки 20 граница проходит на северо-восток на протяжении 820 м по автодороге г. Симферополь – г. Феодосия до точки 25 пересечение автомобильной дороги г. Симферополь – г. Феодосия и грунтовой дороги.

От точки 25 граница проходит в южном направлении на протяжении 410,1 м по грунтовой дороге между пос. Водохранилище и с. Изюмовка до точки 40 полевая дорога.

От точки 40 граница проходит в юго-западном направлении на протяжении 1670 м по полевой дороге, пересекая реку Чурюк-Су, до точки 84 территория с преобладанием древесной и кустарниковой растительности.

От точки 84 граница проходит в юго-западном направлении на протяжении 2115 м по территории с древесной и кустарниковой порослью до точки 133 улица Речная.

От точки 133 граница проходит в юго-западном направлении на протяжении 211,3 м по улице Речная до точки 144 территория садовых участков.

От точки 144 граница проходит в юго-западном направлении на протяжении 515 м по территории садовых участков до точки 165 улица Грина.

От точки 165 граница проходит в юго-западном направлении на протяжении 110 м по улице Грина до точки 171 пересечение улицы Грина и полевой дороги.

От точки 171 граница проходит в юго-западном направлении на протяжении 4120 м по полевой дороге вдоль реки Чурюк-Су до точки 265 край лесного массива.

От точки 265 граница проходит на север на протяжении 477,7 м по краю лесного массива до точки 278 автодорога г. Симферополь – г. Феодосия.

От точки 278 граница проходит в северо-восточном направлении на протяжении 396 м вдоль автодороги г. Симферополь – г. Феодосия до точки 280 земельный участок с КН 90:04:010101:16.

От точки 280 граница проходит в северо-западном направлении на протяжении 1072 м по границе земельного участка с КН 90:04:010101:16 до точки 284 земельный участок с КН 90:04:010101:16.

От точки 284 граница проходит в юго-восточном направлении на протяжении 1597 м по границе земельного участка с КН 90:04:010101:16 до точки 292 лесной массив.

От точки 292 граница проходит в северо-восточном направлении на протяжении 1030 м по территории лесного массива до точки 331 холмистая местность.

От точки 331 граница проходит в северо-восточном направлении на протяжении 5200 м через холмистую местность до точки 9 автомобильная дорога с. Приветное – г. Старый Крым.



### Кировское сельское поселение

Начальной точкой границы Кировского сельского поселения Кировского района является точка 1, расположенная на стыке границ муниципальных образований Кировского, Яркополенского и Токаревского сельских поселений Кировского района.

От точки 1 граница проходит в юго-восточном направлении на протяжении 730 м по территории Кировского и Токаревского сельского поселения Кировского района вдоль железнодорожных путей до точки 6 лесополоса.

От точки 6 граница проходит на север на протяжении 970 м по лесополосе до точки 14 полевая дорога.

От точки 14 граница проходит в восточном направлении на протяжении 1042 м по полевой дороге до точки 20 лесополоса.

От точки 20 граница проходит в восточном направлении на протяжении 937 м вдоль лесополосы до точки 25, расположенной на стыке границ муниципальных образований Кировского, Сеницынского и Токаревского сельских поселений Кировского района.

От точки 25 граница проходит на юг на протяжении 1770 м по территории Кировского и Сеницынского сельских поселений Кировского района по территории сельскохозяйственных угодий до точки 42 улица Дорожная.

От точки 42 граница проходит в юго-восточном направлении на протяжении 1144 м вдоль улицы Дорожная до точки 52, расположенной на стыке границ муниципальных образований Кировского, Сеницынского и Яркополенского сельских поселений Кировского района.

От точки 52 граница проходит на юго-запад на протяжении 700 м по полевой дороге до точки 74 улица Фрунзе.

От точки 74 граница проходит на север на протяжении 60 м по улице Фрунзе до точки 76 садоводческие участки.

От точки 76 граница проходит на запад на протяжении 2290 м через садоводческие участки до точки 164 улица Школьная.

От точки 164 граница проходит на юго-запад на протяжении 370 м по улице Школьная до точки 174 пересечение улицы Школьная и улицы Айвазовского.

От точки 174 граница проходит на юго-запад на протяжении 550 м по улице Айвазовского до точки 178 грунтовая дорога.

От точки 178 граница проходит на северо-запад на протяжении 550 м по грунтовой дороге до точки 195 улица Абденановой.

От точки 195 граница проходит на северо-восток на протяжении 156 м по улице Абденановой до точки 197 сельскохозяйственные угодья.

От точки 197 граница проходит на северо-запад на протяжении 2125 м по территории сельскохозяйственных угодий до точки 1, расположенной

на стыке границ муниципальных образований Кировского, Ярполенского и Токаревского сельских поселений Кировского района.

### Абрикосовское сельское поселение

Начальной точкой границы Абрикосовского сельского поселения Кировского района является точка 12, расположенная на стыке границ муниципальных образований Абрикосовского, Приветненского и Партизанского сельских поселений Кировского района.

От точки 12 граница проходит в юго-западном направлении на протяжении 2120 м по территории Абрикосовского и Партизанского сельских поселений Кировского района, по территории сельскохозяйственных угодий вокруг села Спасовка Партизанского сельского поселения Кировского района до точки 37 линии электропередачи.

От точки 37 граница проходит на восток на протяжении 3140 м вдоль линии электропередачи до точки 49 полевая дорога.

От точки 49 граница проходит в южном направлении на протяжении 2710 м по полевой дороге с западной стороны садов-виноградников до точки 57 балка.

От точки 57 граница проходит в северо-восточном направлении на протяжении 1250 м вдоль балки до точки 81 лесополоса.

От точки 81 граница проходит на юг на протяжении 2080 м по лесополосе до точки 87 полевая дорога.

От точки 87 граница проходит в восточном направлении на протяжении 360 м по полевой дороге через сады-виноградники до точки 89 лесополоса.

От точки 89 граница проходит на юг на протяжении 410 м по лесополосе через плодовые сады и сады-виноградники до точки 91, расположенной на стыке границ муниципальных образований Абрикосовского, Первомайского и Партизанского сельских поселений Кировского района.

От точки 91 граница проходит на юг на протяжении 1300 м по территории Абрикосовского и Первомайского сельских поселений Кировского района, по лесополосе через плодовые сады и сады-виноградники до точки 96 лесополоса.

От точки 96 граница проходит на запад на протяжении 1535 м по лесополосе с северной стороны садов-виноградников до точки 100 лесополоса.

От точки 100 граница проходит на юг на протяжении 1320 м по лесополосе с западной стороны садов-виноградников до точки 102 сельскохозяйственные угодья.

От точки 102 граница проходит на запад на протяжении 1445 м по территории сельскохозяйственных угодий до точки 111 лесополоса.

От точки 111 граница проходит на юг на протяжении 2500 м по лесополосе с восточной стороны садов-виноградников до точки 120 автодорога с. Кринички – с. Первомайское.

От точки 120 граница проходит в западном направлении на протяжении 1500 м по автодороге с. Кринички – с. Первомайское, проходящей через сады-виноградники до точки 135 сельскохозяйственные угодья.

От точки 135 граница проходит на северо-запад на протяжении 1060 м по территории сельскохозяйственных угодий до точки 141 линия автодороги с. Приветное – г. Старый Крым.

От точки 141 граница проходит на северо-запад на протяжении 2990 м вдоль автодороги с. Приветное – г. Старый Крым до точки 163, расположенной на стыке границ муниципальных образований Абрикосовского, Приветненского и Первомайского сельских поселений Кировского района.

От точки 163 граница проходит в восточном направлении на протяжении 220 м по территории Абрикосовского и Приветненского сельских поселений Кировского района, по лесополосе до точки 169 лесополоса.

От точки 169 граница проходит на северо-восток на протяжении 3060 м по лесополосе до точки 201 полевая дорога.

От точки 201 граница проходит на запад на протяжении 550 м по полевой дороге до точки 205 сельскохозяйственные угодья.

От точки 205 граница проходит на северо-запад на протяжении 375 м по территории сельскохозяйственных угодий до точки 209 полевая дорога.

От точки 209 граница проходит на северо-восток на протяжении 640 м по полевой дороге до точки 211 пересечение полевых дорог.

От точки 211 граница проходит на северо-запад на протяжении 1210 м по полевой дороге до точки 223 оросительный канал.

От точки 223 граница проходит на северо-восток на протяжении 1630 м вдоль оросительного канала до точки 4 полевая дорога.

От точки 4 граница проходит на северо-восток на протяжении 1850 м вдоль полевой дороги до точки 12, расположенной на стыке границ муниципальных образований Абрикосовского, Приветненского и Партизанского сельских поселений Кировского района.

### Владиславовское сельское поселение

Территория Владиславовского сельского поселения Кировского района состоит из двух контуров. Начальной точкой границы первого контура Владиславовского сельского поселения Кировского района является точка 11, расположенная на стыке границ муниципальных образований Владиславовского, Синицынского сельских поселений Кировского района и Семисотского сельского поселения Ленинского района (пересечение автомобильной и полевой дорог).

От точки 11 граница проходит в юго-восточном направлении на протяжении 4847 м по территории Владиславовского сельского поселения Кировского района и Семисотского сельского поселения Ленинского района, по полевой дороге, пересекая Северо-Крымский канал и железнодорожные пути, до точки 21, расположенной на стыке границ муниципальных образований Владиславовского сельского поселения Кировского района, Семисотского сельского поселения Ленинского района и муниципального округа Феодосия Республики Крым.

От точки 21 граница проходит в юго-восточном направлении на протяжении 780 м по территории Владиславовского сельского поселения Кировского района и муниципального округа Феодосия по территории сельскохозяйственных угодий до точки 24 береговая линия озера Ачи.

От точки 24 граница проходит в юго-восточном направлении на протяжении 1230 м через озеро Ачи до точки 38 сельскохозяйственные угодья.

От точки 38 граница проходит в юго-восточном направлении на протяжении 1340 м по территории сельскохозяйственных угодий до точки 41 полевая дорога.

От точки 41 граница проходит в юго-западном направлении на протяжении 5280 м по полевой дороге, пересекая железнодорожные пути, до точки 52 автомобильная дорога г. Ялта – г. Алушта.

От точки 52 граница проходит в южном направлении на протяжении 1465 м вдоль автомобильной дороги г. Ялта – г. Алушта до точки 54 грунтовая дорога.

От точки 54 граница проходит на запад на протяжении 2850 м по грунтовой дороге до точки 55, расположенной на стыке границ муниципальных образований Владиславовского, Журавского сельских поселений Кировского района и муниципального округа Феодосия.

От точки 55 граница проходит на север на протяжении 4170 м по территории Владиславовского и Журавского сельских поселений Кировского района, по полевой дороге, до точки 89 сады-виноградники.

От точки 89 граница проходит в западном направлении на протяжении 1520 м с южной стороны садов-виноградников до точки 105 полевая дорога.

От точки 105 граница проходит на север на протяжении 2210 м по полевой дороге, пересекая Северо-Крымский канал, до точки 112 на стыке границ Журавского и Синицынского сельских поселений Кировского района.

От точки 112 граница проходит на север на протяжении 870 м по полевой дороге до точки 116 автомобильная дорога на с. Владиславовка.

От точки 116 граница проходит на юго-восток на протяжении 3460 м по автомобильной дороге до точки 131 пересечение автодорог.

От точки 131 граница проходит в северо-восточном направлении на протяжении 8210 м вдоль автодороги до точки 11, расположенной на стыке границ муниципальных образований Владиславовского, Синицынского сельских поселений Кировского района и Семисотского сельского поселения Ленинского района (пересечение автомобильной и полевой дорог).

Начальной точкой границы второго контура Владиславовского сельского поселения Кировского района является точка 172, расположенная на стыке границ муниципальных образований Владиславовского, Синицынского сельских поселений Кировского района и Семисотского сельского поселения Ленинского района.

От точки 172 граница проходит в юго-восточном направлении на протяжении 10320 м по территории Владиславовского сельского поселения Кировского района и Семисотского сельского поселения Ленинского района, по береговой линии залива Сиваш до точки 409 Арабатский государственный природный заповедник.

От точки 409 граница проходит в юго-восточном направлении на протяжении 5423 м по территории Арабатского государственного природного заповедника до точки 422 полевая дорога.

От точки 422 граница проходит в юго-западном направлении на протяжении 2335 м по полевой дороге до точки 426, расположенной на стыке границ муниципальных образований Владиславовского, Синицынского сельских поселений Кировского района и Семисотского сельского поселения Ленинского района.

От точки 426 граница проходит в северо-западном направлении на протяжении 4998 м вдоль балки Курпеченская до точки 474, расположенной на берегу залива Сиваш.

От точки 474 граница проходит в северном направлении на протяжении 5040 м по акватории залива Сиваш до точки 172, расположенной на стыке границ муниципальных образований Владиславовского, Синицынского сельских поселений Кировского района и Семисотского сельского поселения Ленинского района.

### Журавское сельское поселение

Начальной точкой границы Журавского сельского поселения Кировского района является точка 1, расположенная на стыке границ муниципальных образований Журавского, Партизанского и Яркополенского сельских поселений Кировского района.

От точки 1 граница проходит в юго-восточном направлении на протяжении 1980 м по территории Журавского и Яркополенского сельских поселений Кировского района, по полевой дороге, до точки 2 сельскохозяйственные угодья.

От точки 2 граница проходит в северо-восточном направлении на протяжении 2125 м по территории сельскохозяйственных угодий до точки 6 лесополоса.

От точки 6 граница проходит в северном направлении на протяжении 720 м по лесополосе до точки 7 автодорога.

От точки 7 граница проходит в восточном направлении на протяжении 555 м по асфальтированной дороге, пересекая автодорогу пгт Кировское – с. Первомайское, до точки 13 полевая дорога.

От точки 13 граница проходит в восточном направлении на протяжении 1148 м по полевой дороге до точки 25 лесополоса.

От точки 25 граница проходит в северном направлении на протяжении 643 м по лесополосе до точки 32 автомобильная дорога на г. Феодосию.

От точки 32 граница проходит на северо-восток на протяжении 578 м, пересекая автодорогу и Северо-Крымский канал, до точки 37 полевая дорога.

От точки 37 граница проходит на восток на протяжении 3475 м по полевой дороге с южной стороны плодовых садов, далее, пересекая автодорогу, до точки 57, расположенной на стыке границ муниципальных образований Журавского, Синицынского и Яркополенского сельских поселений Кировского района.

От точки 57 граница проходит в восточном направлении на протяжении 2585 м по территории Журавского и Синицынского сельских поселений Кировского района, по полевой дороге, пересекая реку Чурюк-Су, до точки 73, расположенной на стыке границ муниципальных образований Журавского, Синицынского и Владиславовского сельских поселений Кировского района.

От точки 73 граница проходит на юг на протяжении 2220 м по полевой дороге, пересекая Северо-Крымский канал и автодорогу, до точки 80 лесополоса.

От точки 80 граница проходит на восток на протяжении 1520 м по лесополосе с южной стороны садов-виноградников до точки 96 полевая дорога.

От точки 96 граница проходит в южном направлении на протяжении 4170 м по полевой дороге до точки 130, расположенной на стыке границ муниципальных образований Журавского, Владиславовского сельских поселений Кировского района и муниципального округа Феодосия.

От точки 130 граница проходит в юго-восточном направлении на протяжении 3310 м по территории Журавского сельского поселения Кировского района и муниципального округа Феодосия, через урочище Казенное до точки 140 балка Дальняя.

От точки 140 граница проходит в юго-западном направлении на протяжении 3395 м по балке Дальняя до точки 167 полевая дорога.

От точки 167 граница проходит в северо-западном направлении на протяжении 4620 м по полевой дороге, проходящей через урочище Солонцы и хребет Биюк-Эгет, до точки 174 балка Соленая.

От точки 174 граница проходит в юго-западном направлении на протяжении 6480 м через хребты Биюк-Эгет и Кучук-Эгет до точки 188 автодорога г. Симферополь – г. Феодосия.

От точки 188 граница проходит в северо-западном направлении на протяжении 1590 м вдоль автодороги г. Симферополь – г. Феодосия до точки 192, расположенной на стыке границ муниципальных образований Журавского, Первомайского сельских поселений Кировского района и муниципального округа Феодосия.

От точки 192 граница проходит в западном направлении на протяжении 940 м по территории Журавского и Первомайского сельских поселений Кировского района, вдоль автодороги г. Симферополь – г. Феодосия, до точки 195 сельскохозяйственные угодья.

От точки 195 граница проходит в северо-западном направлении на протяжении 1511 м по территории сельскохозяйственных угодий до точки 208 лесополоса.

От точки 208 граница проходит в северо-восточном направлении на протяжении 1309 м по лесополосе до точки 211 сельскохозяйственные угодья.

От точки 211 граница проходит в северо-западном направлении на протяжении 2385 м по территории сельскохозяйственных угодий до точки 230 лесополоса.

От точки 230 граница проходит в северо-западном направлении на протяжении 1442 м по лесополосе до точки 250 река Чурюк-Су.

От точки 250 граница проходит в северо-восточном направлении на протяжении 2187 м вдоль балки реки Чурюк-Су до точки 353 улица Советская автодороги пгт Кировское – с. Первомайское.

От точки 353 граница проходит в юго-западном направлении на протяжении 1672 м вдоль автодороги пгт Кировское – с. Первомайское до точки 370 полевая дорога.



От точки 370 граница проходит в северо-западном направлении на протяжении 1636 м по полевой дороге с северной стороны плодовых садов до точки 387, расположенной на стыке границ муниципальных образований Журавского, Первомайского и Партизанского сельских поселений Кировского района.

От точки 387 граница проходит на север на протяжении 2582 м по территории Журавского и Партизанского сельских поселений Кировского района, по полевой дороге, проходящей через сельскохозяйственные угодья, до точки 394 автодорога с. Партизаны – с. Журавки.

От точки 394 граница проходит на восток на протяжении 830 м вдоль автодороги с. Партизаны – с. Журавки до точки 398 лесополоса.

От точки 398 граница проходит на север на протяжении 2866 м по лесополосе до точки 1, расположенной на стыке границ муниципальных образований Журавского, Партизанского и Ярकोполенского сельских поселений Кировского района.

### Золотополенское сельское поселение

Начальной точкой границы Золотополенского сельского поселения Кировского района является точка 23, расположенная на стыке границ муниципальных образований Золотополенского сельского поселения Кировского района и Красногвардейского и Ильичевского сельских поселений Советского района (пересечение лесополос).

От точки 23 граница проходит в восточном направлении на протяжении 2035 м по территории Золотополенского сельского поселения Кировского района и Ильичевского сельского поселения Советского района, по лесополосе, до точки 29 полевая дорога.

От точки 29 граница проходит на юг на протяжении 955 м по полевой дороге до точки 38 пересечение полевых дорог.

От точки 38 граница проходит в западном направлении на протяжении 260 м по полевой дороге до точки 40 сельскохозяйственные угодья.

От точки 40 граница проходит в южном направлении на протяжении 900 м по территории сельскохозяйственных угодий с восточной стороны села Возрождение до точки 49 пересечение полевых дорог.

От точки 49 граница проходит в юго-западном направлении на протяжении 2755 м по полевой дороге до точки 80 река Мокрый Индол.

От точки 80 граница проходит в юго-западном направлении на протяжении 1270 м вдоль реки Мокрый Индол до точки 84 сельскохозяйственные угодья.

От точки 84 граница проходит на юго-запад на протяжении 1405 м по территории сельскохозяйственных угодий до точки 99 лесополоса.

От точки 99 граница проходит на юг на протяжении 2840 м по лесополосе, пересекая автодорогу на село Золотое Поле, до точки 105 линии электропередачи.

От точки 105 граница проходит в восточном направлении на протяжении 460 м вдоль линии электропередачи до точки 106 полевая дорога.

От точки 106 граница проходит на юг на протяжении 1680 м вдоль полевой дороги, проходящей с восточной стороны садов-виноградников, до точки 111, расположенной на стыке границ муниципальных образований Золотополенского, Приветненского и Первомайского сельских поселений Кировского района.

От точки 111 граница проходит на юго-запад на протяжении 715 м по территории Золотополенского и Первомайского сельских поселений Кировского района вдоль балки до точки 130, расположенной на стыке границ муниципальных образований Золотополенского, Первомайского сельских поселений Кировского района и муниципального округа Судак.

От точки 130 граница проходит в западном направлении на протяжении 1260 м по территории Золотополенского сельского поселения Кировского района и муниципального округа Судак по грунтовой дороге до точки 132,

расположенной на стыке границ муниципальных образований Золотополенского, Льговского сельских поселений Кировского района и муниципального округа Судак.

От точки 132 граница проходит на север на протяжении 1993 м по территории Золотополенского и Льговского сельских поселений Кировского района, по лесополосе с западной стороны садов-виноградников, до точки 145 полевая дорога.

От точки 145 граница проходит на северо-восток на протяжении 775 м по полевой дороге с западной стороны садов-виноградников до точки 152 автомобильная дорога.

От точки 152 граница проходит в северо-западном направлении на протяжении 430 вдоль автодороги до точки 159 линия электропередачи.

От точки 159 граница проходит в северо-западном направлении на протяжении 825 м вокруг территории предприятия "Вина Ливадии" до точки 172 автомобильная дорога.

От точки 172 граница проходит на северо-запад на протяжении 230 м по автодороге до точки 175 улица Ленина.

От точки 175 граница проходит на юго-запад на протяжении 584 м по улице Ленина до точки 185 автодорога на село Золотое Поле.

От точки 185 граница проходит на северо-запад на протяжении 697 м по автодороге на село Золотое Поле до точки 197 полевая дорога.

От точки 197 граница проходит на север на протяжении 2611 м по полевой дороге с восточной стороны садов-виноградников до точки 205 автодорога с. Красногвардейское – с. Золотое Поле.

От точки 205 граница проходит на север на протяжении 2403 м вдоль автодороги с. Красногвардейское – с. Золотое Поле до точки 213 пересечение автомобильной и полевой дорог.

От точки 213 граница проходит на запад на протяжении 2006 м по полевой дороге до точки 216, расположенной на стыке границ муниципальных образований Золотополенского, Льговского сельских поселений Кировского района и Красногвардейского сельского поселения Советского района.

От точки 216 граница проходит на север на протяжении 1085 м по территории Золотополенского сельского поселения Кировского района и Красногвардейского сельского поселения Советского района вдоль лесополосы до точки 1 полевая дорога.

От точки 1 граница проходит на восток на протяжении 2034 м по полевой дороге до точки 20 автодорога с. Пушкино – с. Золотое Поле.

От точки 20 граница проходит на север на протяжении 715 м по автодороге с. Пушкино – с. Золотое Поле до точки 21 пересечение автомобильной и полевой дорог.

От точки 21 граница проходит на восток на протяжении 2981 м по полевой дороге до точки 22 лесополоса.

От точки 22 граница проходит на север на протяжении 1204 м по полевой дороге до точки 23, расположенной на стыке границ муниципальных образований Золотополенского сельского поселения Кировского района и Красногвардейского и Ильичевского сельских поселений Советского района, на пересечении лесополосы.

### Льговское сельское поселение

Начальной точкой границы Льговского сельского поселения Кировского района является точка 7, расположенная на стыке границ муниципальных образований Льговского сельского поселения Кировского района, Муромского сельского поселения Белогорского района и Красногвардейского сельского поселения Советского района.

От точки 7 граница проходит в восточном направлении на протяжении 1470 м по территории Льговского сельского поселения Кировского района и Красногвардейского сельского поселения Советского района, по лесополосе, до точки 9 сельскохозяйственные угодья.

От точки 9 граница проходит на юг на протяжении 2780 м по территории сельскохозяйственных угодий до точки 16 грунтовая дорога.

От точки 16 граница проходит в восточном направлении на протяжении 2435 м по грунтовой дороге до точки 30 пересечение полевой и грунтовой дорог.

От точки 30 граница проходит в восточном направлении на протяжении 1685 м по полевой дороге, проходящей через плодовые сады, до точки 33 пересечение полевых дорог.

От точки 33 граница проходит на север на протяжении 4990 м по полевой дороге до точки 41, расположенной на стыке границ муниципальных образований Льговского, Золотополенского сельских поселений Кировского района и Красногвардейского сельского поселения Советского района.

От точки 41 граница проходит в восточном направлении на протяжении 2020 м по территории Льговского и Золотополенского сельских поселений Кировского района, по полевой дороге, до точки 45 автомобильная дорога с. Пушкино – с. Золотое Поле.

От точки 45 граница проходит на юг на протяжении 2400 м по автодороге на село Золотое Поле до точки 53 пересечение автомобильной и полевой дорог.

От точки 53 граница проходит на юг на протяжении 2630 м по полевой дороге до точки 66 грунтовая дорога.

От точки 66 граница проходит на юго-восток на протяжении 690 м по грунтовой дороге до точки 74 улица Ленина.

От точки 74 граница проходит на северо-восток на протяжении 570 м по улице Ленина до точки 83 пересечение улицы Ленина и автомобильной дороги.

От точки 83 граница проходит на юго-восток на протяжении 230 м по автомобильной дороге до точки 86 сельскохозяйственные угодья.

От точки 86 граница проходит на юго-восток на протяжении 844 м по территории сельскохозяйственных угодий до точки 100 автодорога.

От точки 100 граница проходит на юго-восток на протяжении 406 м вдоль автодороги до точки 106 пересечение автомобильной и полевой дорог.

От точки 106 граница проходит на юг на протяжении 404 м по полевой дороге через сады виноградники до точки 111 линия электропередачи.

От точки 111 граница проходит на запад на протяжении 370 м вдоль линии электропередачи до точки 113 лесополоса.

От точки 113 граница проходит на юг на протяжении 1993 м по лесополосе через сады виноградники до точки 126, расположенной на стыке границ муниципальных образований Льговского и Золотополенского сельских поселений Кировского района и муниципального округа Судак.

От точки 126 граница проходит на запад на протяжении 2600 м по территории Льговского сельского поселения Кировского района и муниципального округа Судак, по грунтовой дороге, до точки 138 сельскохозяйственные угодья.

От точки 138 граница проходит на юго-запад на протяжении 1540 м по территории сельскохозяйственных угодий до точки 154 полевая дорога.

От точки 154 граница проходит на юг на протяжении 1863 м по полевой дороге до точки 160 край лесного массива.

От точки 160 граница проходит на юго-запад на протяжении 2783 м по краю лесного массива до точки 188, расположенной на стыке границ муниципальных образований Льговского сельского поселения Кировского района, муниципального округа Судак и Курского сельского поселения Белогорского района.

От точки 188 граница проходит на запад на протяжении 174,5 м по территории Льговского сельского поселения Кировского района и Курского сельского поселения Белогорского района, пересекая реку Мокрый Индол, до точки 191 автомобильная дорога с. Курское – с. Долинное.

От точки 191 граница проходит на северо-восток на протяжении 740 м по автодороге с. Курское – с. Долинное до точки 205 сельскохозяйственные угодья.

От точки 205 граница проходит на северо-запад на протяжении 1810 м по территории сельскохозяйственных угодий до точки 224 полевая дорога.

От точки 224 граница проходит на север на протяжении 1320 м по полевой дороге до точки 230 линия электропередачи.

От точки 230 граница проходит на запад на протяжении 1510 м вдоль линии электропередачи до точки 233 сельскохозяйственные угодья.

От точки 233 граница проходит на север на протяжении 440 м по территории сельскохозяйственных угодий до точки 234 лесополоса.

От точки 234 граница проходит на запад на протяжении 2020 м по лесополосе до точки 245 полевая дорога.

От точки 245 граница проходит в юго-западном направлении на протяжении 1140 м по лесополосе до точки 252, расположенной на стыке границ

муниципальных образований Лыговского сельского поселения Кировского района, Курского и Муромского сельских поселений Белогорского района.

От точки 252 граница проходит в северо-западном направлении на протяжении 1140 м по территории Лыговского сельского поселения Кировского района и Муромского сельского поселения Белогорского района через сельскохозяйственные угодья до точки 282 лесополоса.

От точки 282 граница проходит на север на протяжении 5910 м вдоль лесополосы до точки 1 сельскохозяйственные угодья.

От точки 1 граница проходит в восточном направлении на протяжении 1980 м по территории сельскохозяйственных угодий до точки 5 полевая дорога.

От точки 5 граница проходит на север на протяжении 630 м по территории сельскохозяйственных угодий до точки 7, расположенной на стыке границ муниципальных образований Лыговского сельского поселения Кировского района, Муромского сельского поселения Белогорского района и Красногвардейского сельского поселения Советского района.

### Партизанское сельское поселение

Начальной точкой границы Партизанского сельского поселения Кировского района является точка 1, расположенная на стыке границ муниципальных образований Партизанского и Яркополенского сельских поселений Кировского района и Ильичевского сельского поселения Советского района.

От точки 1 граница проходит в восточном направлении на протяжении 2650 м по территории Партизанского и Яркополенского сельских поселений Кировского района, по лесополосе, до точки 17 автодорога на с. Приветное.

От точки 17 граница проходит на юго-запад на протяжении 680 м вдоль автодороги на с. Приветное до точки 22 полевая дорога.

От точки 22 граница проходит в южном направлении на протяжении 2710 м по полевой дороге до точки 34 сельскохозяйственные угодья.

От точки 34 граница проходит в юго-восточном направлении на протяжении 3430 м по территории сельскохозяйственных угодий вдоль оросительного канала до точки 39, расположенной на стыке границ муниципальных образований Партизанского, Яркополенского и Журавского сельских поселений Кировского района.

От точки 39 граница проходит на юг на протяжении 2866 м по территории Партизанского и Журавского сельских поселений Кировского района, по полевой дороге, до точки 46 автомобильная дорога с. Журавки – с. Партизаны.

От точки 46 граница проходит в западном направлении на протяжении 830 м по автодороге с. Журавки – с. Партизаны до точки 50 лесополоса.

От точки 50 граница проходит на юг на протяжении 2585 м по лесополосе до точки 57, расположенной на стыке границ муниципальных образований Партизанского, Первомайского и Журавского сельских поселений Кировского района.

От точки 57 граница проходит на запад на протяжении 1427 м по территории Партизанского и Первомайского сельских поселений Кировского района, по полевой дороге с северной стороны плодовых садов, до точки 62, расположенной на стыке границ муниципальных образований Партизанского, Первомайского и Абрикосовского сельских поселений Кировского района.

От точки 62 граница проходит на северо-запад на протяжении 769 м по территории Партизанского и Абрикосовского сельских поселений Кировского района, по полевой дороге через сады-виноградники до точки 66 лесополоса.

От точки 66 граница проходит на север на протяжении 2080 м вдоль лесополосы до точки 72 линия электропередачи.

От точки 72 граница проходит на запад на протяжении 270 м вдоль линии электропередачи до точки 75 балка.



От точки 75 граница проходит в юго-западном направлении на протяжении 1066 м вдоль балки до точки 97 полевая дорога.

От точки 97 граница проходит на север на протяжении 625 м по полевой дороге вдоль садов-виноградников до точки 104 линия электропередачи.

От точки 104 граница проходит на запад на протяжении 3135 м вдоль линии электропередачи до точки 116 пересечение линии электропередачи и автодороги.

От точки 116 граница проходит в северо-западном направлении на протяжении 1567 м по западной стороне села Спасовка до точки 138 оросительный канал.

От точки 138 граница проходит на северо-восток на протяжении 555 м вдоль оросительного канала до точки 141 на стыке границ Абрикосовского и Приветненского сельских поселений Кировского района.

От точки 141 граница проходит на северо-восток на протяжении 615 м вдоль оросительного канала до точки 148 полевая дорога.

От точки 148 граница проходит на северо-запад на протяжении 1596 м по полевой дороге до точки 151 автодорога с. Приветное – пгт Кировское.

От точки 151 граница проходит на северо-восток на протяжении 810 м вдоль автодороги с. Приветное – пгт Кировское до точки 156 сельскохозяйственные угодья.

От точки 156 граница проходит на север на протяжении 650 м по территории сельскохозяйственных угодий до точки 161, расположенной на стыке границ муниципальных образований Партизанского, Первомайского сельских поселений Кировского района и Ильичевского сельского поселения Советского района.

От точки 161 граница проходит на север на протяжении 589 м по территории Партизанского сельского поселения Кировского района и Ильичевского сельского поселения Советского района, по территории сельскохозяйственных угодий, до точки 173 автодорога с. Надежда – с. Партизаны.

От точки 173 граница проходит на восток на протяжении 981 м вдоль автодороги с. Надежда – с. Партизаны до точки 184 лесополоса.

От точки 184 граница проходит на север на протяжении 2443 м вдоль лесополосы до точки 1, расположенной на стыке границ муниципальных образований Партизанского, Яркополенского сельских поселений Кировского района и Ильичевского сельского поселения Советского района.

### Первомайское сельское поселение

Начальной точкой границы Первомайского сельского поселения Кировского района является точка 49, расположенная на стыке границ муниципальных образований Первомайского, Приветненского и Абрикосовского сельских поселений Кировского района.

От точки 49 граница проходит в юго-восточном направлении на протяжении 2990 м по территории Первомайского и Абрикосовского сельских поселений Кировского района вдоль автомобильной дороги с. Айвазовское – г. Старый Крым до точки 71 сельскохозяйственные угодья.

От точки 71 граница проходит на восток на протяжении 1370 м по территории сельскохозяйственных угодий до точки 84 автомобильная дорога с. Кринички – с. Первомайское.

От точки 84 граница проходит в восточном направлении на протяжении 1190 м по автодороге с. Кринички – с. Первомайское до точки 92 пересечение лесополосы и автомобильной дороги.

От точки 92 граница проходит на север на протяжении 2530 м по лесополосе с восточной стороны садов-виноградников до точки 101 полевая дорога.

От точки 101 граница проходит на восток на протяжении 1450 м по полевой дороге до точки 110 лесополоса.

От точки 110 граница проходит в северном направлении на протяжении 1320 м по лесополосе с западной стороны садов-виноградников до точки 112 линия электропередачи.

От точки 112 граница проходит на восток на протяжении 1535 м вдоль линии электропередачи до точки 116 линия электропередачи.

От точки 116 граница проходит на север на протяжении 1300 м вдоль линии электропередачи до точки 121, расположенной на стыке границ муниципальных образований Первомайского, Партизанского и Абрикосовского сельских поселений Кировского района.

От точки 121 граница проходит на восток на протяжении 1427 м по территории Первомайского и Партизанского сельских поселений Кировского района, по полевой дороге с северной стороны плодовых садов, до точки 126, расположенной на стыке границ муниципальных образований Первомайского, Партизанского и Журавского сельских поселений Кировского района.

От точки 126 граница проходит на восток на протяжении 1650 м по территории Первомайского и Журавского сельских поселений Кировского

района, по полевой дороге с северной стороны плодовых садов, до точки 144 автомобильная дорога пгт Кировское – с. Первомайское.

От точки 144 граница проходит на северо-восток на протяжении 1620 м по автомобильной дороге пгт Кировское – с. Первомайское до точки 159 грунтовая дорога.

От точки 159 граница проходит на юго-восток на протяжении 140 м по грунтовой дороге до точки 163 балка реки Чурюк-Су.

От точки 163 граница проходит на юг на протяжении 3526 м по балке реки Чурюк-Су до точки 283 сельскохозяйственные угодья.

От точки 283 граница проходит на юго-восток на протяжении 3060 м по территории сельскохозяйственных угодий до точки 302 лесополоса.

От точки 302 граница проходит на юго-запад на протяжении 1310 м по лесополосе до точки 305 сельскохозяйственные угодья.

От точки 305 граница проходит на юго-восток на протяжении 1510 м по территории сельскохозяйственных угодий до точки 318 автомобильная дорога г. Симферополь – г. Феодосия.

От точки 318 граница проходит на восток на протяжении 940 м по автодороге г. Симферополь – г. Феодосия до точки 321, расположенной на стыке границ муниципальных образований Первомайского, Журавского сельских поселений Кировского района и муниципального округа Феодосия.

От точки 321 граница проходит на юго-восток на протяжении 5930 м по территории Первомайского сельского поселения Кировского района и муниципального округа Феодосия, по сельскохозяйственным угодьям, до точки 351 хребет Узун-Сыт.

От точки 351 граница проходит на юго-запад на протяжении 2520 м по хребту Узун-Сыт до точки 367 гора Коклюк.

От точки 367 граница проходит на юго-запад на протяжении 2090 м вокруг горы Коклюк до точки 389 балка Янтык.

От точки 389 граница проходит на юго-запад на протяжении 2800 м через гористую местность до точки 396 гора Сарытлык.

От точки 396 граница проходит на юг на протяжении 3800 м, огибая гору Сарытлык, далее через балку Османов Яр до точки 405, расположенной на стыке границ муниципальных образований Первомайского сельского поселения Кировского района, муниципального округа Феодосия и муниципального округа Судак.

От точки 405 граница проходит на северо-запад на протяжении 2000 м по территории Первомайского сельского поселения Кировского района и муниципального округа Судак через гору Белая до точки 426 гора Кара-Бурун.

От точки 426 граница проходит на юго-запад на протяжении 1460 м через гору Кара-Бурун до точки 441 овраг Караин-Дере.

От точки 441 граница проходит на северо-запад на протяжении 2120 м по лесной местности через овраг Караин-Дере до точки 443 хребет Туар-Алан.

От точки 443 граница проходит на юго-запад на протяжении 6680 м вдоль хребта Туар-Алан, пересекая ущелье Дар-Багаз, до точки 535 квартал лесного массива.

От точки 535 граница проходит на север на протяжении 2220 м вдоль квартала лесного массива до точки 538 край лесного массива.

От точки 538 граница проходит на северо-запад на протяжении 5570 м по краю лесного массива, пересекая реку Сухой-Индол, до точки 598 автомобильная дорога.

От точки 598 граница проходит в юго-западном направлении на протяжении 1720 м по автомобильной дороге, идущей через лесной массив, до точки 643 река Сухой Индол.

От точки 643 граница проходит в северо-восточном направлении на протяжении 1920 м через лесной массив, огибая гору Шпиль, до точки 663 Сычева балка.

От точки 663 граница проходит на северо-запад на протяжении 10230 м, пересекая Сычеву балку, далее вдоль реки Сухой-Индол до точки 710, расположенной на стыке границ муниципальных образований Первомайского и Золотополенского сельских поселений Кировского района и муниципального округа Судак.

От точки 710 граница проходит на северо-восток на протяжении 640 м по территории Первомайского и Золотополенского сельских поселений Кировского района вдоль балки реки Сухой-Индол до точки 728, расположенной на стыке границ муниципальных образований Первомайского, Золотополенского и Приветненского сельских поселений Кировского района.

От точки 728 граница проходит на северо-восток на протяжении 1510 м по территории Первомайского и Приветненского сельских поселений Кировского района вдоль балки реки Сухой-Индол до точки 3 полевая дорога.

От точки 3 граница проходит на восток на протяжении 5350 м, пересекая реку Сухой-Индол, далее по полевой дороге до точки 49, расположенной на стыке границ муниципальных образований Первомайского, Приветненского и Абрикосовского сельских поселений Кировского района.

Внутренняя граница территории Первомайского муниципального образования проходит по границе городского поселения Старый Крым Кировского района.

Начальной точкой внутренней границы Первомайского сельского поселения является точка 769 автомобильная дорога с. Приветное – г. Старый Крым.

От точки 769 граница проходит на юго-восток на протяжении 1130 м вдоль автомобильной дороги с. Приветное – г. Старый Крым до точки 780 автомобильная дорога г. Симферополь – г. Феодосия.

От точки 780 граница проходит на северо-восток на протяжении 830 м по автодороге г. Симферополь – г. Феодосия до точки 786 пересечение автомобильной дороги г. Симферополь – г. Феодосия и грунтовой дороги.

От точки 786 граница проходит в южном направлении на протяжении 400 м по грунтовой дороге между пос. Водохранилище и с. Изюмовка до точки 800 полевая дорога.

От точки 800 граница проходит в юго-западном направлении на протяжении 1670 м по полевой дороге, пересекая реку Чурюк-Су, до точки 844 территория с преобладанием древесной и кустарниковой поросли.

От точки 844 граница проходит в северо-западном направлении на протяжении 2260 м по территории с древесной и кустарниковой порослью до точки 901 улица Речная.

От точки 901 граница проходит в юго-западном направлении на протяжении 80 м по улице Речная до точки 904 территория садовых участков.

От точки 904 граница проходит в юго-западном направлении на протяжении 515 м по территории садовых участков до точки 925 улица Грина.

От точки 925 граница проходит в юго-западном направлении на протяжении 110 м по улице Грина до точки 931 пересечение улицы Грина и полевой дороги.

От точки 931 граница проходит в юго-западном направлении на протяжении 4120 м по полевой дороге вдоль реки Чурюк-Су до точки 1025 край лесного массива.

От точки 1025 граница проходит на север на протяжении 480 м по краю лесного массива до точки 1038 автодорога г. Симферополь – г. Феодосия.

От точки 1038 граница проходит в северо-восточном направлении на протяжении 396 м вдоль автодороги г. Симферополь – г. Феодосия до точки 1041 земельный участок с КН 90:04:010101:16.

От точки 1041 граница проходит в северо-западном направлении на протяжении 1072 м по границе земельного участка с КН 90:04:010101:16 до точки 1044 земельный участок с КН 90:04:010101:16.

От точки 1044 граница проходит в юго-восточном направлении на протяжении 1597 м по границе земельного участка с КН 90:04:010101:16 до точки 1052 лесной массив.

От точки 1052 граница проходит в северо-восточном направлении на протяжении 1030 м по территории лесного массива до точки 1091 холмистая местность.

От точки 1091 граница проходит в северо-восточном направлении на протяжении 5200 м через холмистую местность до точки 778 автомобильная дорога с. Приветное – г. Старый Крым.

### Приветненское сельское поселение

Начальной точкой границы Приветненского сельского поселения Кировского района является точка 3, расположенная на стыке границ муниципальных образований Приветненского, Золотополенского сельских поселений Кировского района и Ильичевского сельского поселения Советского района.

От точки 3 граница проходит в восточном направлении на протяжении 1990 м по территории Приветненского сельского поселения Кировского района и Ильичевского сельского поселения Советского района, по полевой дороге, до точки 8 лесополоса.

От точки 8 граница проходит на юг на протяжении 890 м по лесополосе до точки 9 пересечение лесополосы и полевой дороги.

От точки 9 граница проходит в восточном направлении на протяжении 3210 м по полевой дороге до точки 12, расположенной на стыке границ муниципальных образований Приветненского, Партизанского сельских поселений Кировского района и Ильичевского сельского поселения Советского района.

От точки 12 граница проходит в южном направлении на протяжении 650 м по территории Приветненского и Партизанского сельских поселений Кировского района вдоль линии электропередачи до точки 17 автомобильная дорога с. Приветное – пгт Кировское.

От точки 17 граница проходит в юго-западном направлении на протяжении 810 м по автодороге с. Приветное – пгт Кировское до точки 22 полевая дорога.

От точки 22 граница проходит в юго-западном направлении на протяжении 1600 м по полевой дороге до точки 25 балка.

От точки 25 граница проходит на юго-запад на протяжении 610 м по балке до точки 32, расположенной на стыке границ муниципальных образований Приветненского, Партизанского и Абрикосовского сельских поселений Кировского района.

От точки 32 граница проходит на запад на протяжении 1450 м по территории Приветненского и Абрикосовского сельских поселений Кировского района по территории сельскохозяйственных угодий до точки 37 полевая дорога.

От точки 37 граница проходит на юг на протяжении 400 м по полевой дороге до точки 40 сельскохозяйственные угодья.

От точки 40 граница проходит на юго-запад на протяжении 2110 м по территории сельскохозяйственных угодий до точки 56 полевая дорога.

От точки 56 граница проходит на юго-восток на протяжении 730 м по полевой дороге до точки 58 пересечение полевых дорог.

От точки 58 граница проходит на юго-запад на протяжении 640 м по полевой дороге до точки 60 сельскохозяйственные угодья.

От точки 60 граница проходит на юго-восток на протяжении 375 м по территории сельскохозяйственных угодий до точки 64 полевая дорога.

От точки 64 граница проходит на восток на протяжении 550 м по полевой дороге до точки 68 пересечение полевой дороги и лесополосы.

От точки 68 граница проходит в юго-западном направлении на протяжении 3060 м по лесополосе с западной стороны села Абрикосовка до точки 100 линия электропередачи.

От точки 100 граница проходит в западном направлении на протяжении 220 м вдоль линии электропередачи до точки 106, расположенной на стыке границ муниципальных образований Приветненского, Первомайского и Абрикосовского сельских поселений Кировского района.

От точки 106 граница проходит в западном направлении на протяжении 2500 м по территории Приветненского и Первомайского сельских поселений Кировского района, по лесополосе, до точки 131 полевая дорога.

От точки 131 граница проходит в западном направлении на протяжении 2900 м по полевой дороге до точки 154 балка.

От точки 154 граница проходит в юго-западном направлении на протяжении 1384 м вдоль балки до точки 187, расположенной на стыке границ муниципальных образований Приветненского, Первомайского и Золотополенского сельских поселений Кировского района.

От точки 187 граница проходит на север на протяжении 3860 м по территории Приветненского и Золотополенского сельских поселений Кировского района, по полевой дороге восточной стороны садов-виноградников, до точки 196 линия электропередачи.

От точки 196 граница проходит на север на протяжении 1120 м вдоль линии электропередачи до точки 199 сельскохозяйственные угодья.

От точки 199 граница проходит на северо-восток на протяжении 1405 м по территории сельскохозяйственных угодий до точки 214 река Мокрый Индол.

От точки 214 граница проходит на северо-восток на протяжении 1267 м вдоль реки Мокрый Индол до точки 218 сельскохозяйственные угодья.

От точки 218 граница проходит на северо-восток на протяжении 1151 м по территории сельскохозяйственных угодий до точки 225 полевая дорога.

От точки 225 граница проходит на северо-восток на протяжении 1770 м по полевой дороге до точки 254 сельскохозяйственные угодья.

От точки 254 граница проходит на север на протяжении 730 м по территории сельскохозяйственных угодий с восточной стороны села Возрождение до точки 1 полевая дорога.

От точки 1 граница проходит на восток на протяжении 260 м по полевой дороге до точки 3, расположенной на стыке границ муниципальных образований Приветненского и Золотополенского сельских поселений Кировского района и Ильичевского сельского поселения Советского района.



### Синицынское сельское поселение

Начальной точкой границы Синицынского сельского поселения Кировского района является точка 2, расположенная на стыке границ муниципальных образований Синицынского, Токаревского сельских поселений Кировского района и Семисотского сельского поселения Ленинского района на береговой линии Арабатской Стрелки залива Сиваш.

От точки 2 граница проходит в юго-восточном направлении на протяжении 21150 м по территории Синицынского сельского поселения Кировского района и Семисотского сельского поселения Ленинского района по береговой линии Арабатской Стрелки залива Сиваш до точки 346, расположенной на стыке границ муниципальных образований Владиславовского и Синицынского сельских поселений Кировского района и Семисотского сельского поселения Ленинского района.

От точки 346 граница проходит в юго-западном направлении на протяжении 5045 м по территории Владиславовского и Синицынского сельских поселений Кировского района через акваторию залива Сиваш до точки 350 береговая линия залива Сиваш.

От точки 350 граница проходит в юго-восточном направлении на протяжении 4998 м вдоль балки Курпеченская до точки 398, расположенной на стыке границ муниципальных образований Владиславовского и Синицынского сельских поселений Кировского района и Семисотского сельского поселения Ленинского района.

От точки 398 граница проходит в западном направлении на протяжении 710 м по территории Синицынского сельского поселения Кировского района и Семисотского сельского поселения Ленинского района вдоль автомобильной дороги до точки 402, расположенной на стыке границ муниципальных образований Владиславовского и Синицынского сельских поселений Кировского района и Семисотского сельского поселения Ленинского района.

От точки 402 граница проходит в юго-западном направлении на протяжении 8210 м по территории Владиславовского и Синицынского сельских поселений Кировского района вдоль автодороги до точки 453 автомобильная дорога с. Владиславовское – с. Васильковское.

От точки 453 граница проходит в северо-западном направлении на протяжении 3460 м вдоль автомобильной дороги с. Владиславовское – с. Васильковское до точки 468 линия электропередачи.

От точки 468 граница проходит на юг на протяжении 870 м, пересекая железнодорожные пути, далее по полевой дороге до точки 472, расположенной на стыке границ муниципальных образований Владиславовского, Синицынского и Журавского сельских поселений Кировского района.

От точки 472 граница проходит на запад на протяжении 2585 м по территории Сеницынского и Журавского сельских поселений Кировского района, по полевой дороге, пересекая реку Чурюк-Су, до точки 489, расположенной на стыке границ муниципальных образований Яркоголенского, Сеницынского и Журавского сельских поселений Кировского района.

От точки 489 граница проходит в западном направлении на протяжении 1590 м по территории Яркоголенского и Сеницынского сельских поселений Кировского района вдоль полевой дороги до точки 497 автодорога с. Новопокровка – с. Васильковское.

От точки 497 граница проходит на северо-восток на протяжении 270 м по автодороге с. Новопокровка – с. Васильковское до точки 498 пересечение автомобильной и полевой дорог.

От точки 498 граница проходит на северо-запад на протяжении 640 м по полевой дороге до точки 506 железнодорожные пути.

От точки 506 граница проходит в северо-западном направлении на протяжении 5080 м вдоль железнодорожных путей до точки 527, расположенной на стыке границ муниципальных образований Яркоголенского, Сеницынского и Кировского сельских поселений Кировского района.

От точки 527 граница проходит на северо-запад на протяжении 1140 м по территории Сеницынского и Кировского сельских поселений Кировского района, по территории промышленной зоны, до точки 537 полевая дорога.

От точки 537 граница проходит на север на протяжении 1770 м по полевой дороге с восточной стороны поселка городского типа Кировское до точки 554, расположенной на стыке границ муниципальных образований Токаревского, Сеницынского и Кировского сельских поселений Кировского района.

От точки 554 граница проходит в северном направлении на протяжении 610 м по территории Токаревского и Сеницынского сельских поселений Кировского района, по лесополосе, до точки 557 лесополоса.

От точки 557 граница проходит в восточном направлении на протяжении 3130 м вдоль лесополосы до точки 574 полевая дорога.

От точки 574 граница проходит на север на протяжении 7014 м по полевой дороге до точки 619 береговая линия озера Сиваш.

От точки 619 граница проходит на северо-восток на протяжении 9460 м по акватории залива Сиваш до точки 2, расположенной на стыке границ муниципальных образований Сеницынского и Токаревского сельских поселений Кировского района и Семисотского сельского поселения Ленинского района (береговая линия Арабатской Стрелки залива Сиваш).

### Токаревское сельское поселение

Начальной точкой границы Токаревского сельского поселения является точка 2, расположенная на стыке границ муниципальных образований Токаревского сельского поселения Кировского района, Дмитровского сельского поселения Советского района и Семисотского сельского поселения Ленинского района на береговой линии Арабатской Стрелки залива Сиваш.

От точки 2 граница проходит в юго-восточном направлении на протяжении 19720 м по территории Токаревского сельского поселения Кировского района и Семисотского сельского поселения Ленинского района по береговой линии Арабатской Стрелки залива Сиваш до точки 198, расположенной на стыке границ муниципальных образований Токаревского и Сеницынского сельских поселений Кировского района и Семисотского сельского поселения Ленинского района.

От точки 198 граница проходит в юго-западном направлении на протяжении 9460 м по территории Токаревского и Сеницынского сельских поселений Кировского района через акваторию залива Сиваш до точки 201 береговая линия залива Сиваш.

От точки 201 граница проходит в юго-западном направлении на протяжении 335 м вдоль береговой линии залива Сиваш до точки 203 полевая дорога.

От точки 203 граница проходит в южном направлении на протяжении 6680 м по полевой дороге, проходящей через сельскохозяйственные угодья до точки 246 лесополоса.

От точки 246 граница проходит в западном направлении на протяжении 3130 м вдоль лесополосы до точки 263 лесополоса.

От точки 263 граница проходит в юго-западном направлении на протяжении 609 м по лесополосе до точки 266, расположенной на стыке границ муниципальных образований Токаревского, Кировского и Сеницынского сельских поселений Кировского района.

От точки 266 граница проходит на запад на протяжении 1979 м по полевой дороге, проходящей с северной стороны поселка городского типа Кировское до точки 277 лесополоса.

От точки 277 граница проходит на юг на протяжении 970 м вдоль лесополосы до точки 285 железнодорожные пути.

От точки 285 граница проходит в северо-западном направлении на протяжении 520 м вдоль железнодорожных путей до точки 288 лесополоса.

От точки 288 граница проходит на северо-запад на протяжении 210 м по лесополосе, проходящей вдоль ж/д путей, до точки 290, расположенной на стыке границ муниципальных образований Токаревского, Ярполенского и Кировского сельских поселений Кировского района.

От точки 290 граница проходит на северо-запад на протяжении 4950 м по территории Токаревского и Ярकोполенского сельских поселений Кировского района, по лесополосе, проходящей вдоль ж/д путей до точки 307 пересечение лесополосы и полевой дороги.

От точки 307 граница проходит в северном направлении на протяжении 2570 м по полевой дороге до точки 323 лесополоса.

От точки 323 граница проходит на запад на протяжении 1990 м вдоль лесополосы, пересекая оросительный канал, до точки 329 лесополоса.

От точки 329 граница проходит на север на протяжении 2145 м по лесополосе до точки 344, расположенной на стыке границ муниципальных образований Токаревского и Ярकोполенского сельских поселений Кировского района и Урожайновского сельского поселения Советского района.

От точки 344 граница проходит на север на протяжении 1000 м по территории Токаревского сельского поселения Кировского района и Урожайновского сельского поселения Советского района по лесополосе до точки 349 полевая дорога.

От точки 349 граница проходит в восточном направлении на протяжении 2000 м по полевой дороге, проходящей через сельскохозяйственные угодья, до точки 360 оросительный канал.

От точки 360 граница проходит в северном направлении на протяжении 1960 м вдоль оросительного канала до точки 365 береговая линия залива Сиваш.

От точки 365 граница проходит на северо-восток на протяжении 6840 м по акватории залива Сиваш до точки 366, расположенной на стыке границ муниципальных образований Токаревского сельского поселения Кировского района, Урожайновского и Некрасовского сельских поселений Советского района.

От точки 366 граница проходит на северо-восток на протяжении 6770 м по территории Токаревского сельского поселения Кировского района и Некрасовского сельского поселения Советского района, по акватории залива Сиваш до точки 368, расположенной на стыке границ муниципальных образований Токаревского сельского поселения Кировского района, Дмитровского и Некрасовского сельских поселений Советского района.

От точки 368 граница проходит на северо-восток на протяжении 6510 м по территории Токаревского сельского поселения Кировского района и Дмитровского сельского поселения Советского района, по акватории залива Сиваш до точки 2, расположенной на стыке границ муниципальных образований Токаревского сельского поселения Кировского района, Дмитровского сельского поселения Советского района и Семисотского сельского поселения Ленинского района на береговой линии Арабатской Стрелки залива Сиваш.

### Яркополенское сельское поселение

Начальной точкой границы Яркополенского сельского поселения Кировского района является точка 6, расположенная на стыке границ муниципальных образований Яркополенского, Токаревского сельских поселений Кировского района и Урожайновского сельского поселения Советского района.

От точки 6 граница проходит в юго-восточном направлении на протяжении 4139 м по лесополосе до точки 27 полевая дорога.

От точки 27 граница проходит на юг на протяжении 2567 м по полевой дороге до точки 42 лесополоса.

От точки 42 граница проходит в юго-восточном направлении на протяжении 4950 м по лесополосе, вдоль железнодорожных путей до точки 60, расположенной на стыке границ муниципальных образований Яркополенского, Токаревского и Кировского сельских поселений Кировского района.

От точки 60 граница проходит в юго-восточном направлении на протяжении 2815 м по полевой дороге, идущей вокруг пгт Кировское, до точки 98 улица Айвазовского.

От точки 98 граница проходит в северо-восточном направлении на протяжении 1065 м по улице Айвазовского до точки 119 улица Школьная.

От точки 119 граница проходит в юго-восточном направлении на протяжении 255 м по улице Школьная до точки 127 улица Брянская.

От точки 127 граница проходит на восток на протяжении 250 м по улице Брянская до точки 140 улица Сельская.

От точки 140 граница проходит на юго-восток на протяжении 660 м по дворовой территории пгт Кировское до точки 154 улица Юбилейная.

От точки 154 граница проходит на северо-восток на протяжении 80 м по улице Юбилейная до точки 157 улица Сельская.

От точки 157 граница проходит на северо-восток на протяжении 780 м по дворовым территориям между пгт Кировское и селом Яркое поле до точки 198 улица Фрунзе.

От точки 198 граница проходит на юго-восток на протяжении 120 м по улице Фрунзе до точки 201 полевая дорога.

От точки 201 граница проходит в северо-восточном направлении на протяжении 760 м по полевой дороге до точки 225, расположенной на стыке границ муниципальных образований Яркополенского, Сеницынского и Кировского сельских поселений Кировского района.

От точки 225 граница проходит на юго-восток на протяжении 4960 м по территории Яркополенского и Сеницынского сельских поселений Кировского района вдоль линии электропередачи, идущей с северной стороны железнодорожных путей, до точки 245 лесополоса.

От точки 245 граница проходит на юго-запад на протяжении 120 м, пересекая железную дорогу, до точки 246 полевая дорога.

От точки 246 граница проходит в юго-восточном направлении на протяжении 640 м по полевой дороге, проходящей через сельскохозяйственные угодья, до точки 254 автодорога на с. Новопокровка.

От точки 254 граница проходит в юго-западном направлении на протяжении 270 м вдоль автодороги на с. Новопокровка до точки 255 сельскохозяйственные угодья.

От точки 255 граница проходит на юго-восток на протяжении 1590 м по территории сельскохозяйственных угодий до точки 263, расположенной на стыке границ муниципальных образований Яркополенского, Синицынского и Журавского сельских поселений Кировского района.

От точки 263 граница проходит на запад на протяжении 3896 м по территории Яркополенского и Журавского сельских поселений Кировского района, по полевой дороге, до точки 285 Северо-Крымский канал.

От точки 285 граница проходит на юг на протяжении 800 м, пересекая Северо-Крымский канал и автодорогу на с. Владиславовка, до точки 295 лесополоса.

От точки 295 граница проходит на запад на протяжении 1703 м вдоль лесополосы, пересекая автодорогу пгт Кировское – с. Первомайское, до точки 313 лесополоса.

От точки 313 граница проходит на юг на протяжении 724,9 м вдоль лесополосы до точки 314 сельскохозяйственные угодья.

От точки 314 граница проходит на юго-запад на протяжении 2124 м по территории сельскохозяйственных угодий до точки 318 полевая дорога.

От точки 318 граница проходит на северо-запад на протяжении 1978 м по полевой дороге до точки 319, расположенной на стыке границ муниципальных образований Яркополенского, Партизанского и Журавского сельских поселений Кировского района.

От точки 319 граница проходит на северо-запад на протяжении 3370 м по территории Яркополенского и Партизанского сельских поселений Кировского района, по полевой дороге, до точки 323 сельскохозяйственные угодья.

От точки 323 граница проходит на север на протяжении 2370 м по территории сельскохозяйственных угодий до точки 336 автодорога.

От точки 336 граница проходит на северо-восток на протяжении 680 м вдоль автодороги на село Яркое Поле до точки 341 лесополоса.

От точки 341 граница проходит на запад на протяжении 2655 м по лесополосе до точки 357, расположенной на стыке границ муниципальных образований Яркополенского, Партизанского сельских

поселений Кировского района и Ильичевского сельского поселения Советского района.

От точки 357 граница проходит в северо-западном направлении на протяжении 495 м по территории Яркополенского сельского поселения Кировского района и Ильичевского сельского поселения Советского района, по полевой дороге, до точки 367 лесополоса.

От точки 367 граница проходит на север на протяжении 5040 м по лесополосе, пересекая Северо-Крымский канал, автодорогу г. Джанкой – г. Феодосия – г. Керчь, до точки 403 полевая дорога.

От точки 403 граница проходит на запад на протяжении 1400 м по полевой дороге до точки 419 лесополоса.

От точки 419 граница проходит в северо-западном направлении на протяжении 2510 м по лесополосе, пересекая автодорогу на с. Ильичево, до точки 422 сельскохозяйственные угодья.

От точки 422 граница проходит в северо-западном направлении на протяжении 3320 м по территории сельскохозяйственных угодий до точки 433 лесополоса.

От точки 433 граница проходит на запад на протяжении 1000 м по лесополосе до точки 439 лесополоса.

От точки 439 граница проходит на север на протяжении 630 м по лесополосе до точки 440, расположенной на стыке границ муниципальных образований Яркополенского сельского поселения Кировского района и Ильичевского и Краснофлотского сельских поселений Советского района.

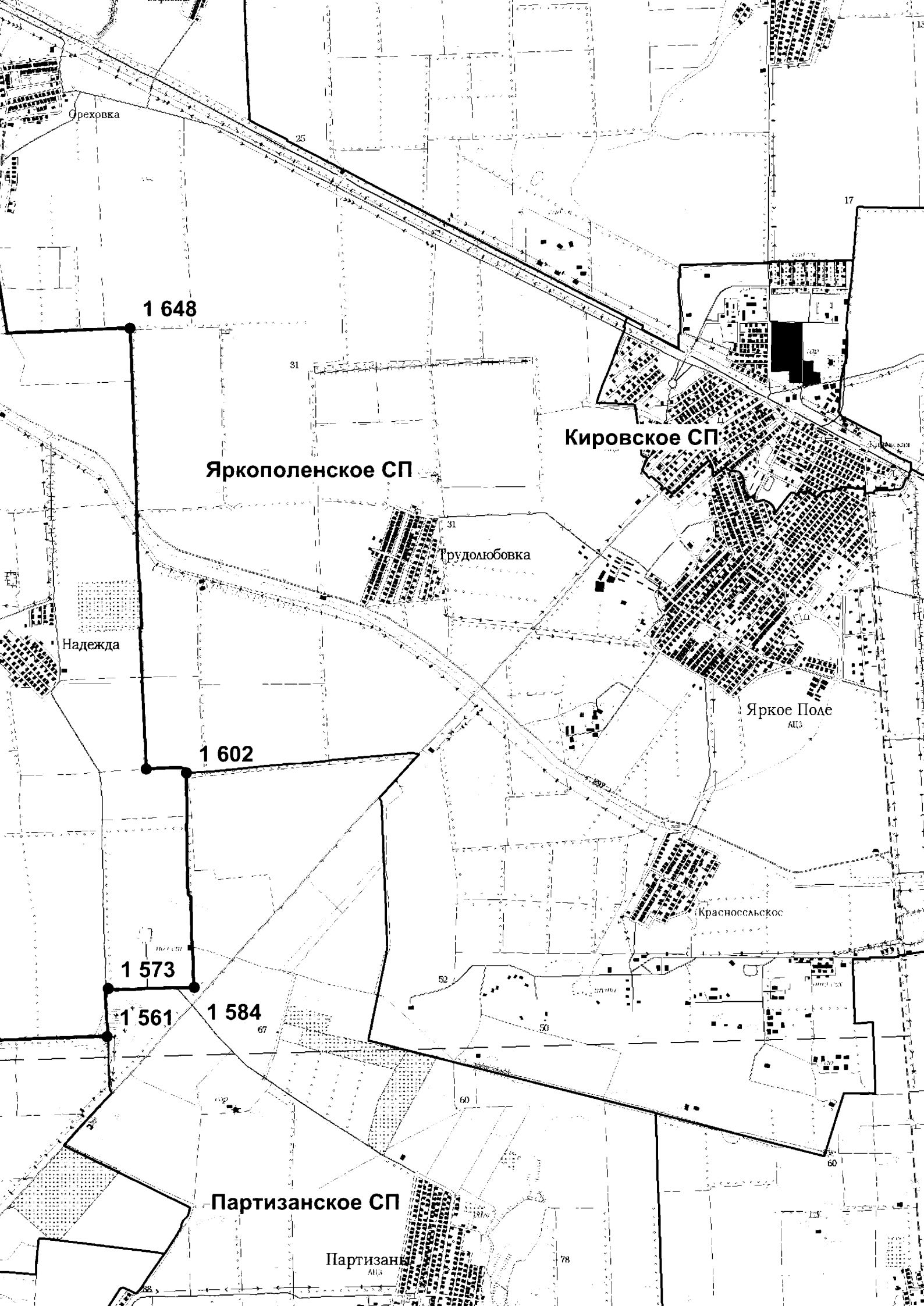
От точки 440 граница проходит на север на протяжении 1380 м по территории Яркополенского сельского поселения Кировского района и Краснофлотского сельского поселения Советского района, по лесополосе, до точки 445 полевая дорога.

От точки 445 граница проходит на восток на протяжении 990 м по полевой дороге до точки 451 лесополоса.

От точки 451 граница проходит на север на протяжении 570 м по лесополосе до точки 455, расположенной на стыке границ муниципальных образований Яркополенского сельского поселения Кировского района и Урожайновского и Краснофлотского сельских поселений Советского района.

От точки 455 граница проходит на север на протяжении 1250 м, пересекая железную дорогу, далее вдоль автодороги на с. Новофедоровка до точки 1 лесополоса.

От точки 1 граница проходит на северо-восток на протяжении 3900 м по лесополосе до точки 6, расположенной на стыке границ муниципальных образований Яркополенского и Токаревского сельских поселений Кировского района и Урожайновского сельского поселения Советского района.



Ореховка

1 648

Яркополенское СП

Кировское СП

Трудюбовка

Надежда

1 602

Яркое Поле

АДС

1 573

1 561

1 584

Красносельское

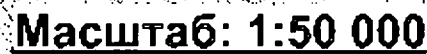
Партизанское СП

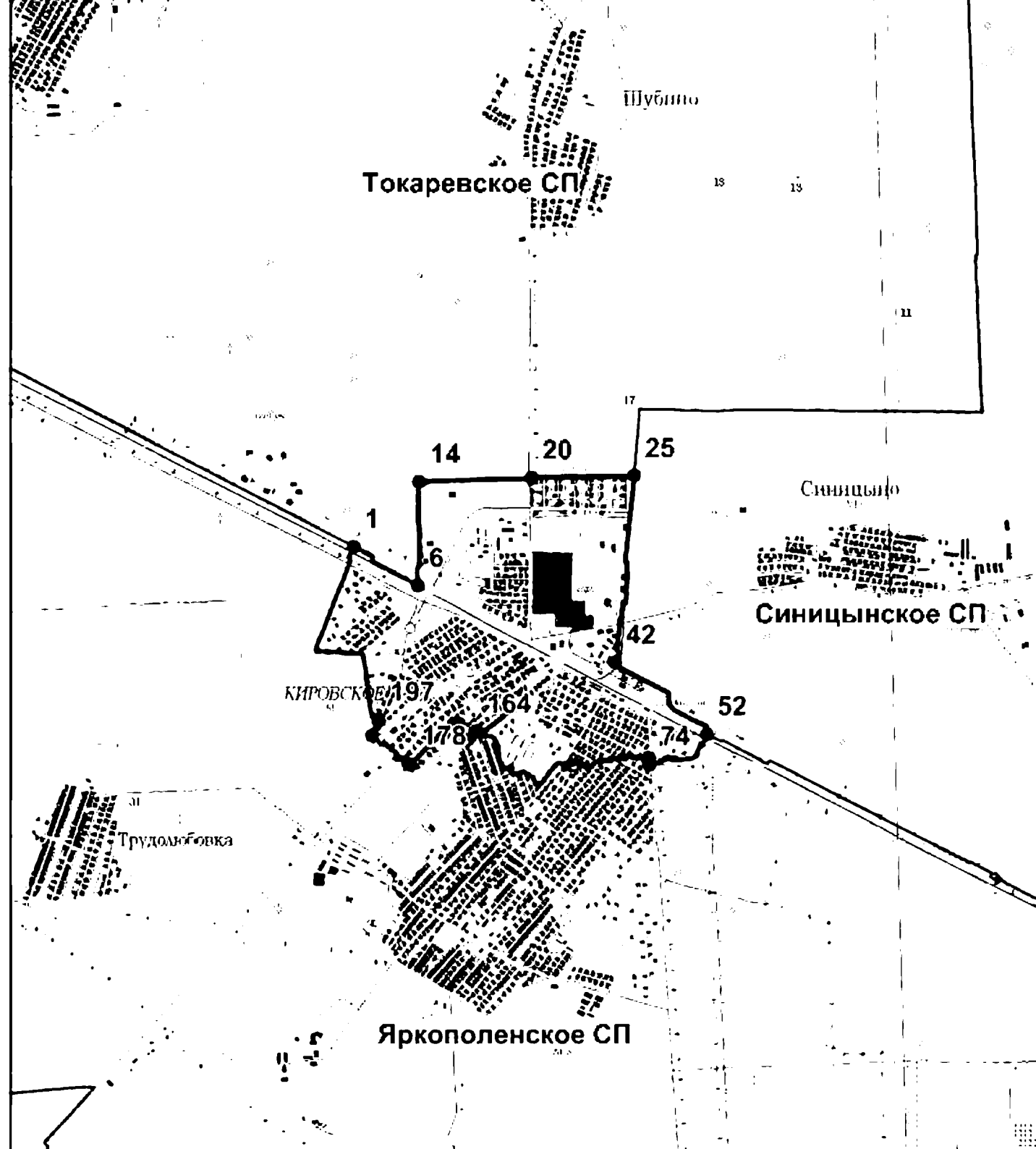
Партизан

АДС

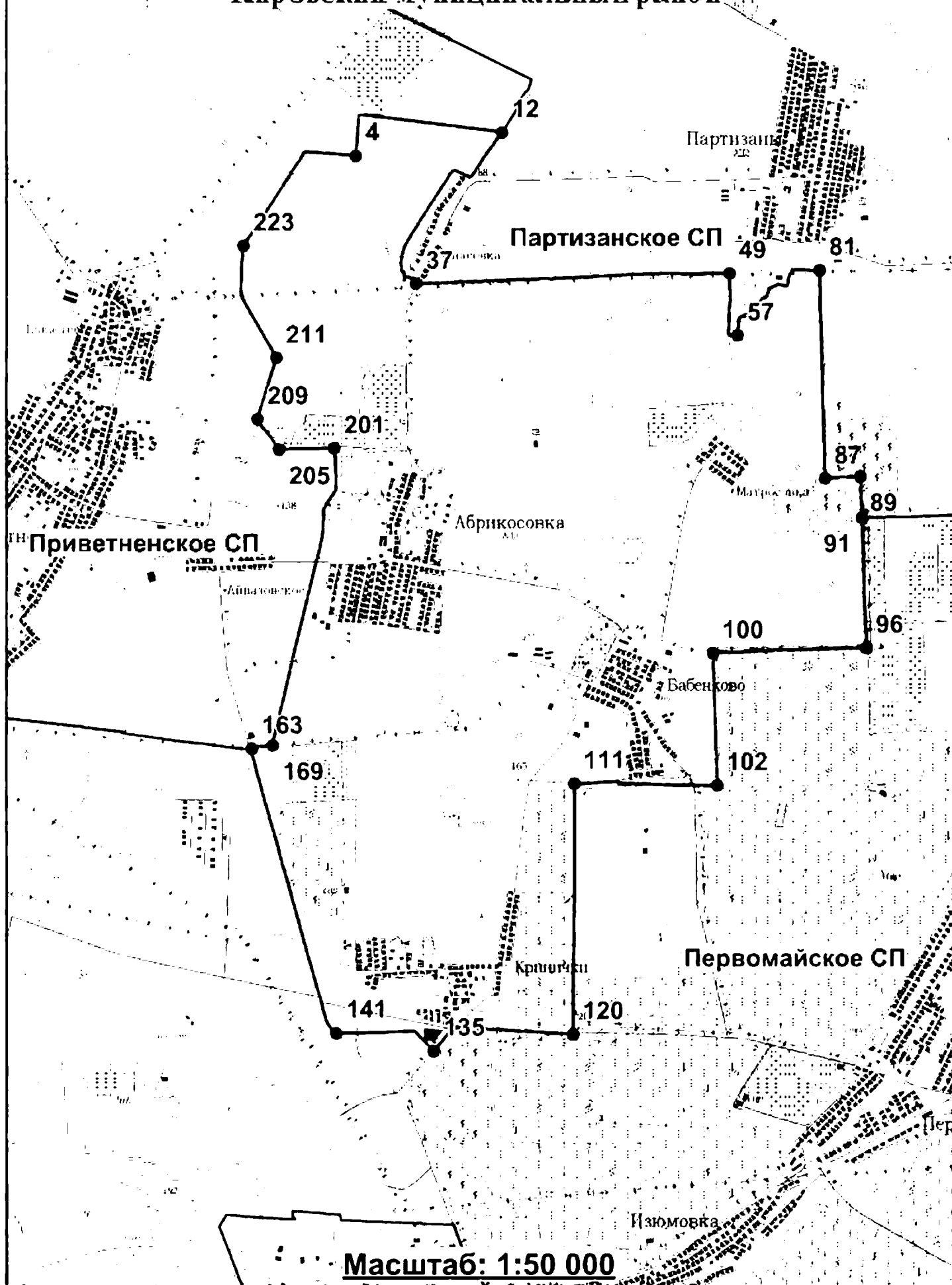


**муниципальное образование городское поселение Старый Крым**





**Карта (схема) границ  
муниципальное образование Абрикосовское сельское поселение  
Кировский муниципальный район**



и суши, заливаемый водой,  
ически под действием ветра

ЛЗОВО

АРАБАТСКИЙ  
ГОСУДАРСТВЕННЫЙ  
ЗАКАЗНИК

Синицынское СП

474

422

11

426

131

Владиславовка

21

24

38

41

52

Ровная

Окопная

Яркополенское СП

57

73

32

7

13

25

6

2

Півнокрівка

80

Журавки

АДЗ

353

Орта Жет

174

370

250

230

Садов

211

208

195

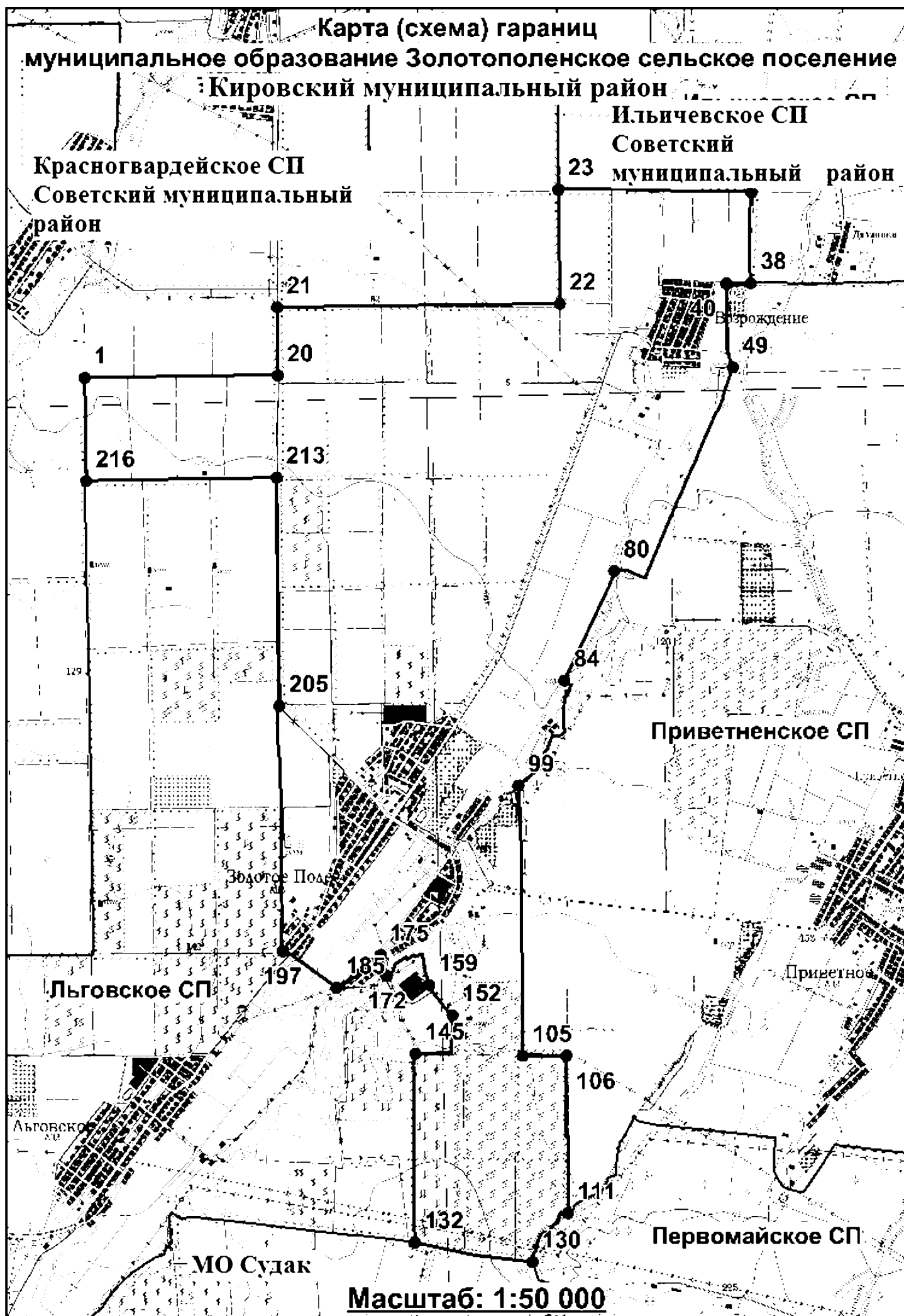
192

167

МО Феодосия

хр Кичик Жет хр Кичик Жет

Ближнес



Золотополенское

Красногвардейское СП

Муromское СП

Курское

Хлебное

Пруды

Золотое Поле

Львовское

Муromское

Дорожники

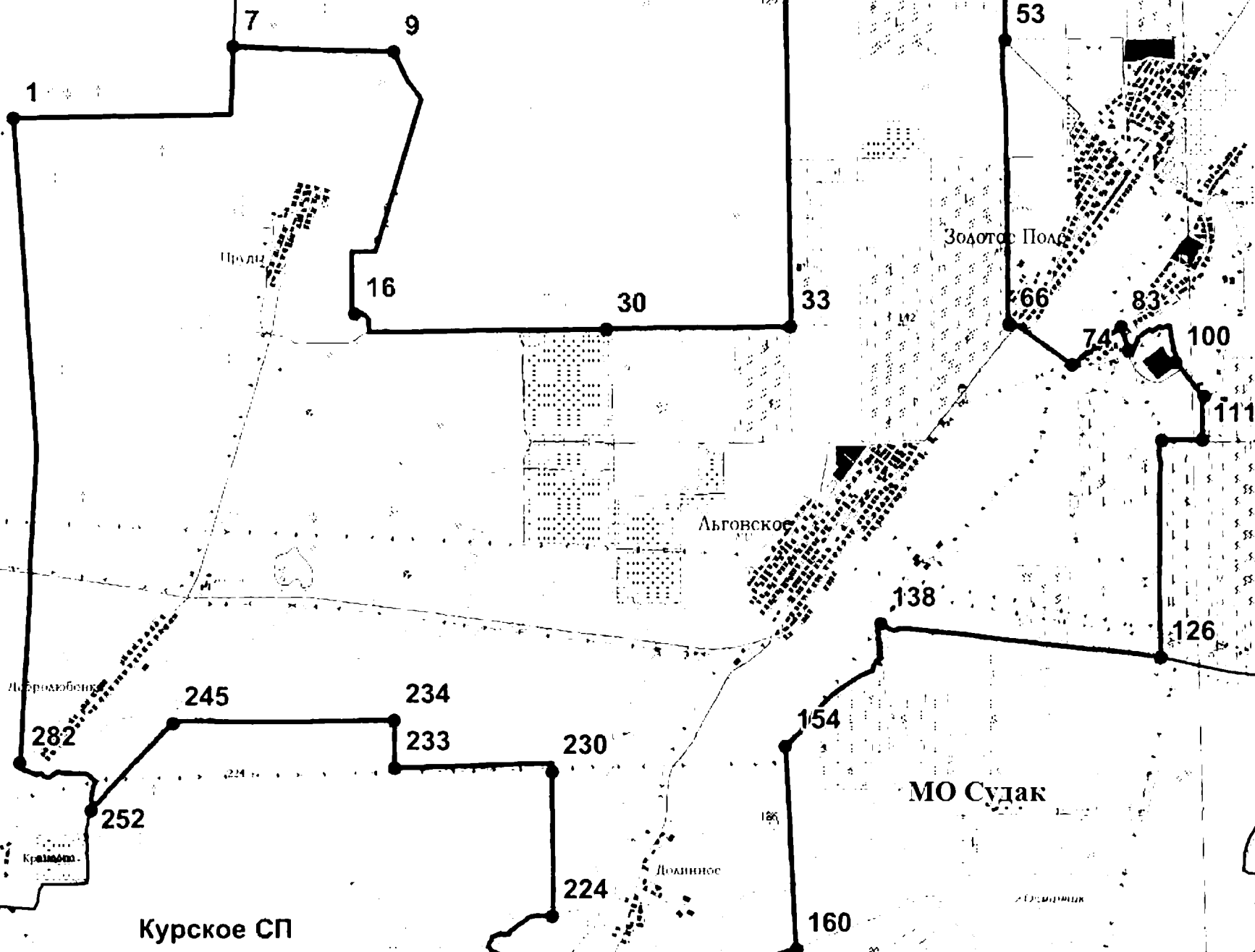
Красное

Курское СП

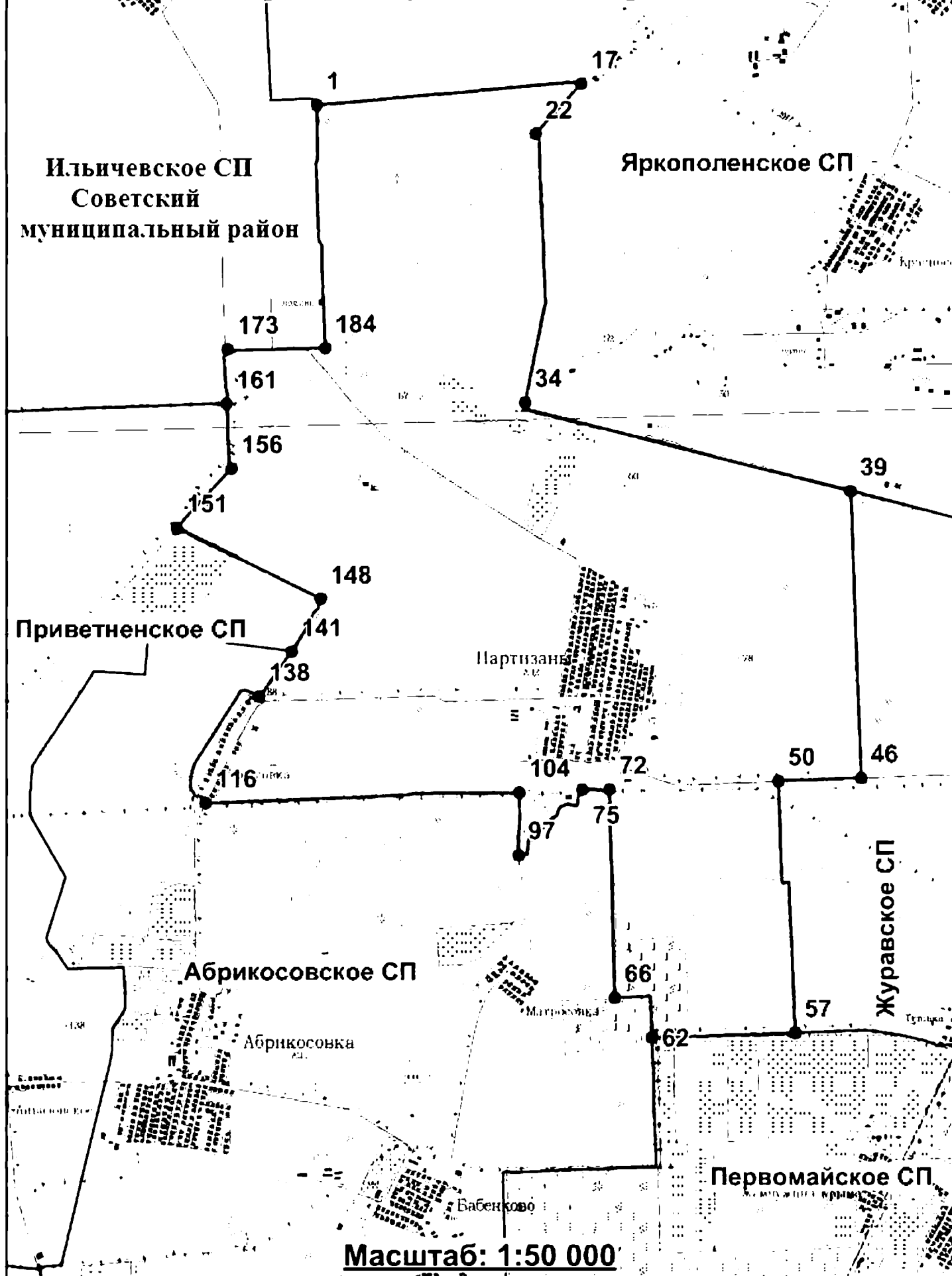
МО Судак

Долгое

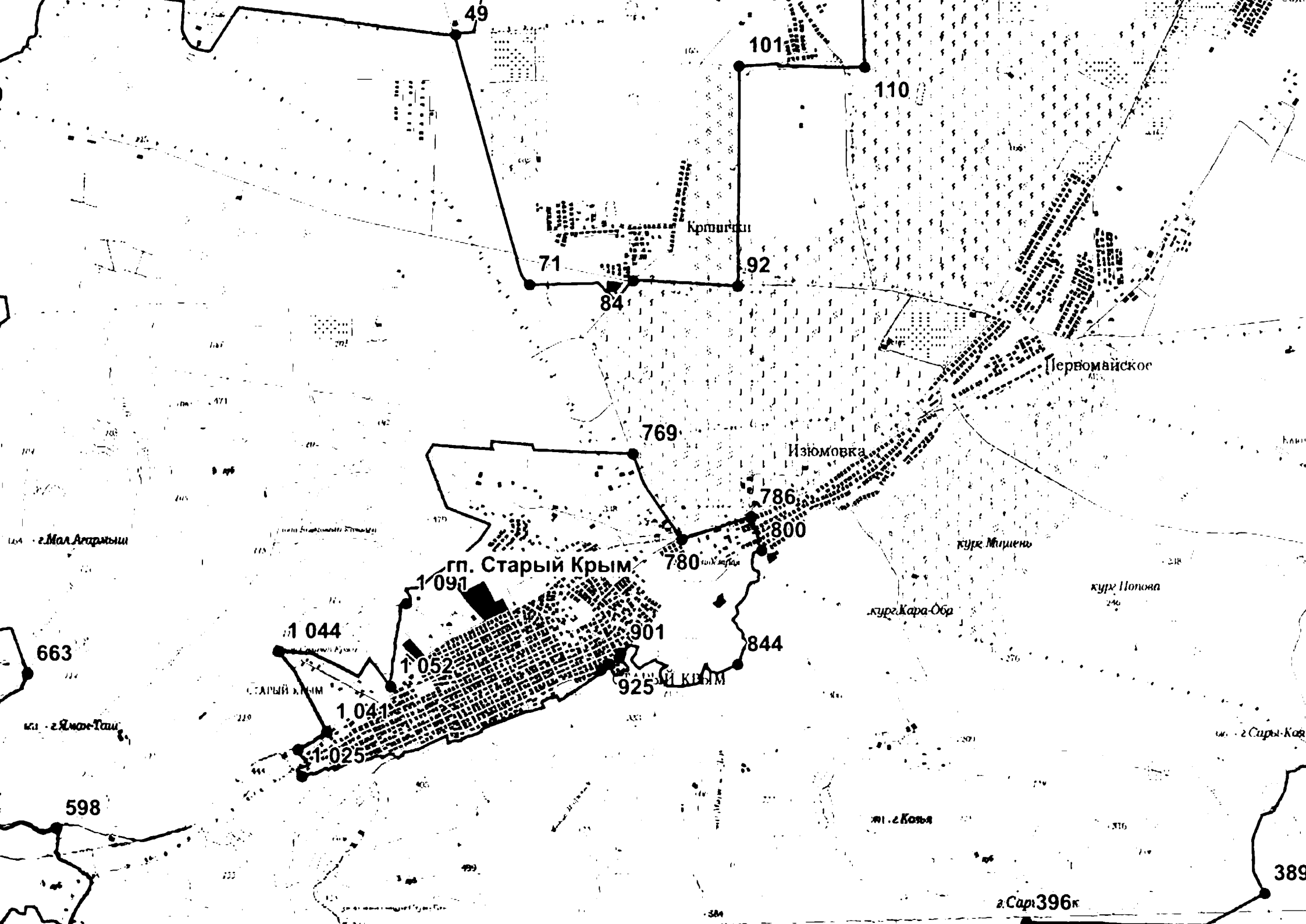
Судак



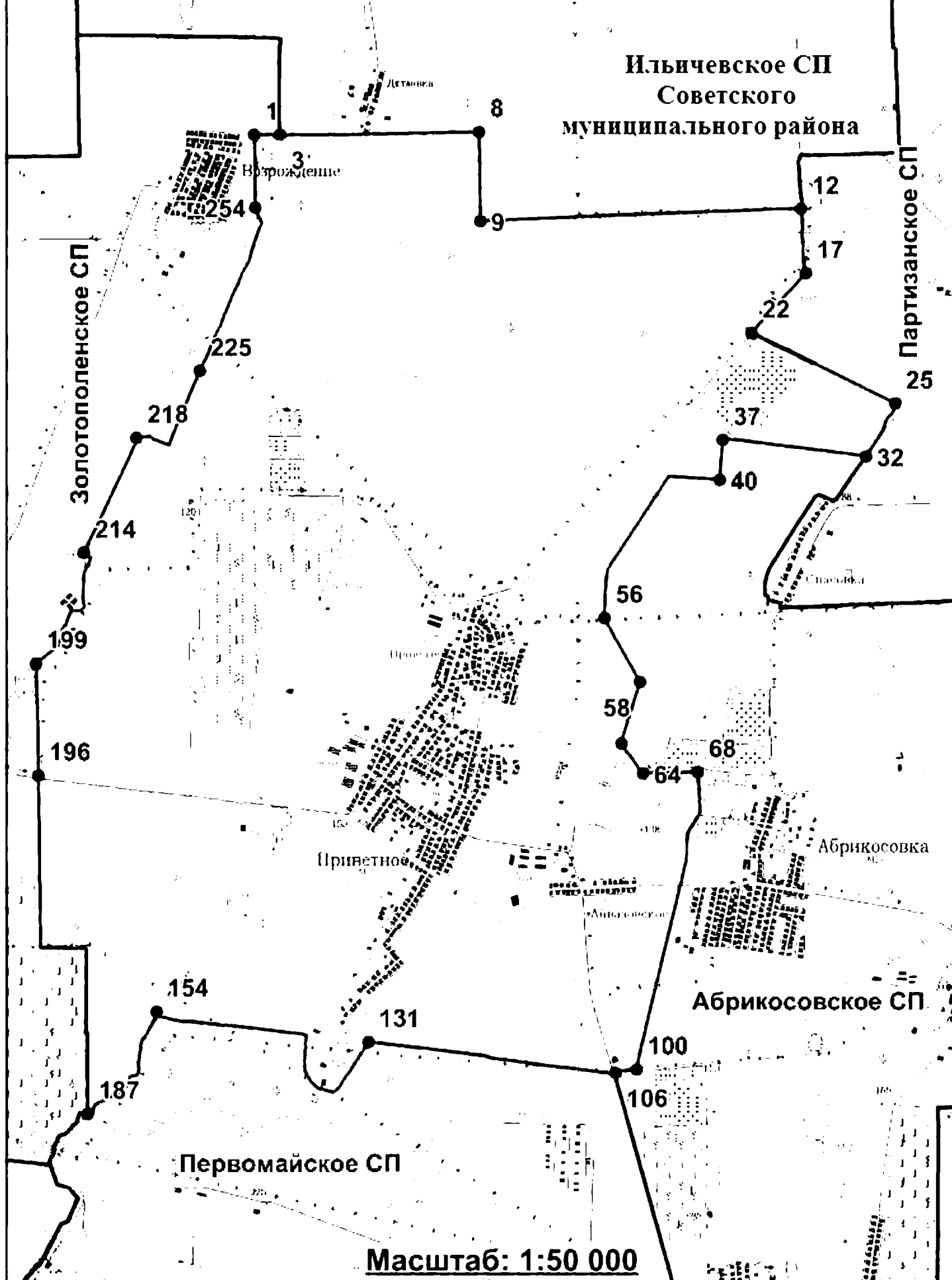
**Карта (схема) границ  
муниципальное образование Партизанское сельское поселение  
Кировский муниципальный район**



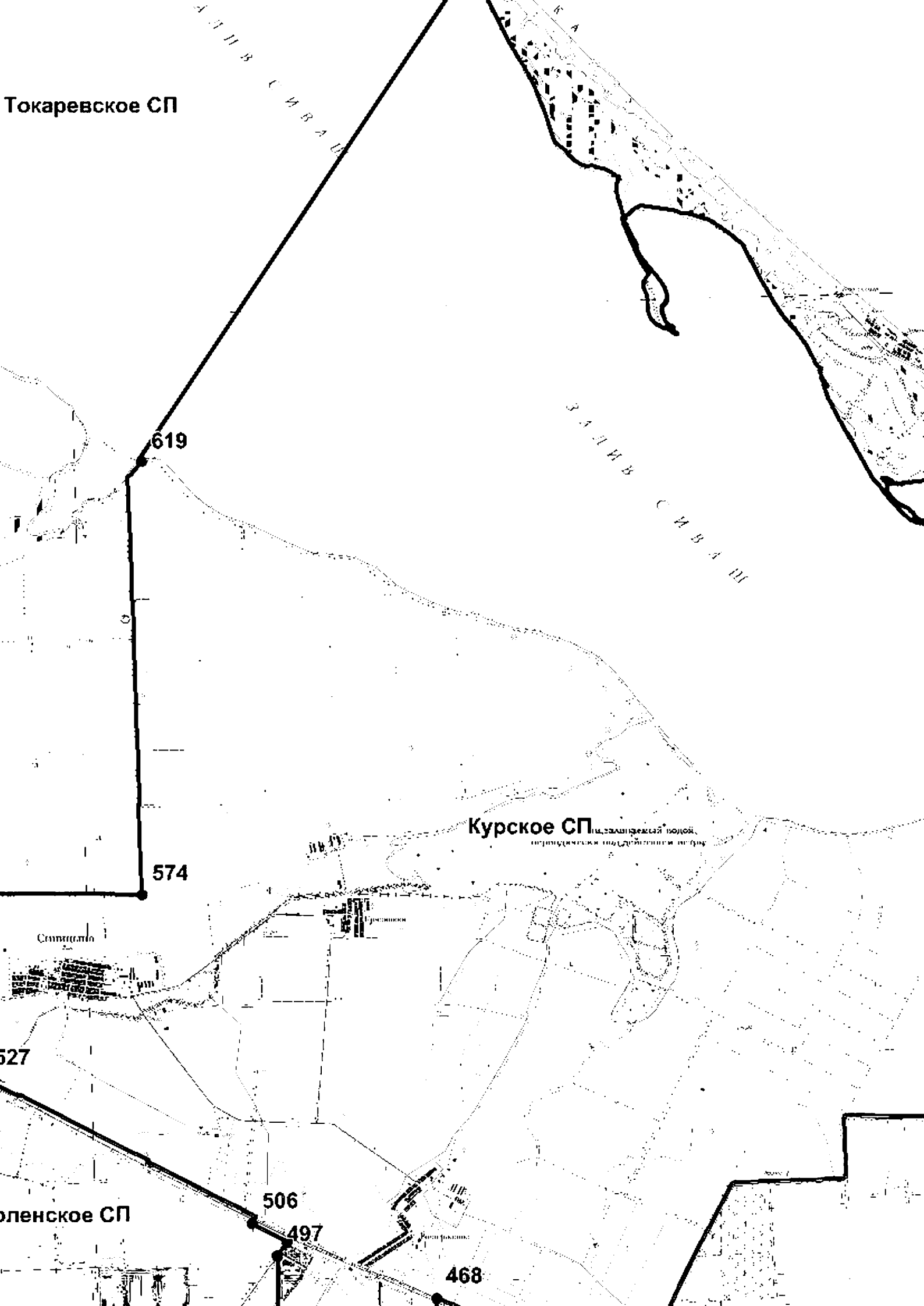




**Карта (схема) границ  
муниципальное образование Приветненское сельское поселение  
Кировский муниципальный район**



Токаревское СП



Курское СП п.г.т. залынский район, п.г.т. залынский район

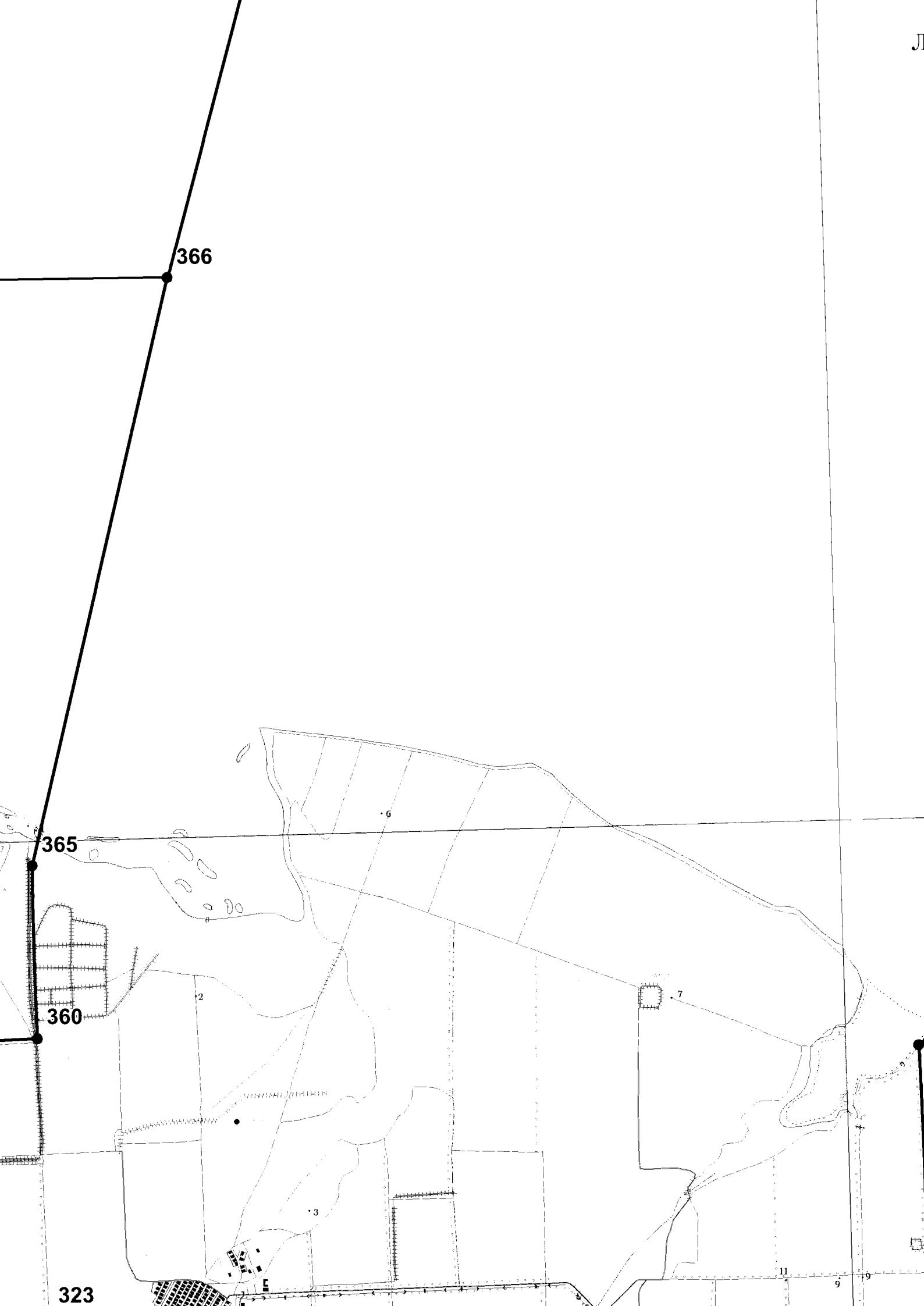
527

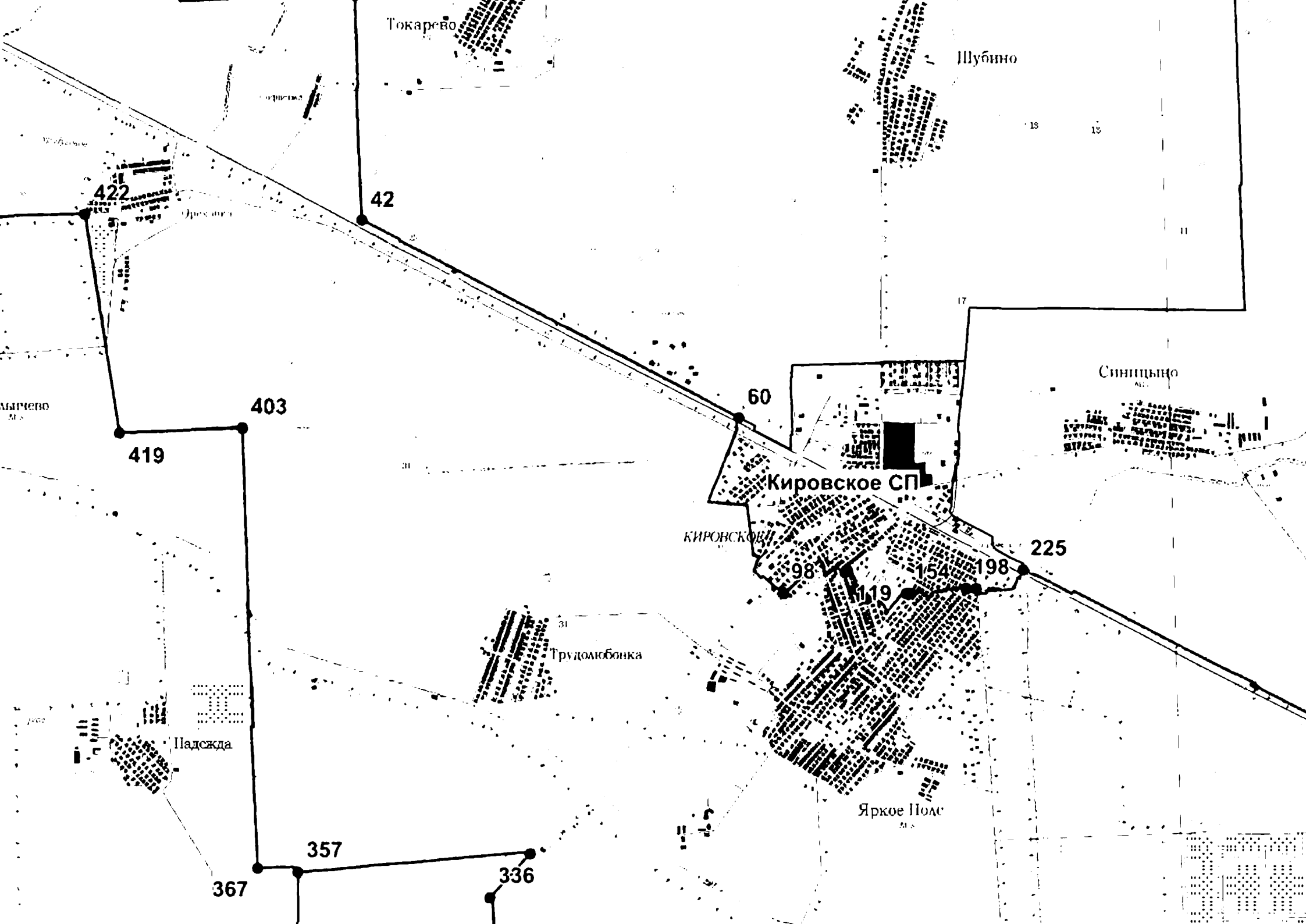
оленское СП

506

497

468





Токарево

Шубино

422

42

403

419

60

Кировское СП

КИРОВСКОЕ

98

119

154

198

225

Трудолюбонка

Надежда

Яркое Поле

357

367

336

Приложение 16  
к Закону Республики Крым  
от 2 июля 2025 года № 68-ЗРК/2025

Красногвардейский район

Начальной точкой границы Красногвардейского района является точка 1, расположенная на границе Александровского сельского поселения Красногвардейского района и месте пересечения линии электропередачи, полевой дороги и лесополосы.

От точки 1 граница проходит в северо-восточном направлении вдоль полевой дороги на протяжении 2730 м до точки 5 место пересечения урочища Спокойное, лесного массива, полевой дороги и лесополосы.

От точки 5 граница проходит в восточном направлении вдоль полевой дороги на протяжении 1280 м до точки 11 место пересечения границ Октябрьского сельского поселения, Абрикосовского сельского поселения Первомайского района и Александровского сельского поселения Красногвардейского района, линии электропередачи и лесополосы.

От точки 11 граница проходит в юго-восточном направлении вдоль полевой дороги на протяжении 1900 м до точки 13 место пересечения автодороги Орловское – Краснодарка, линии электропередачи и лесополосы.

От точки 13 граница проходит в восточном направлении по полевой дороге вдоль сельскохозяйственных угодий на протяжении 1270 м до точки 16 место пересечения границ Роскошненского сельского поселения Джанкойского района и Александровского сельского поселения Красногвардейского района, лесонасаждений и полевой дороги.

От точки 16 граница проходит в южном направлении по полевой дороге на протяжении 1960 м до точки 20 место пересечения лесополосы и полевой дороги.

От точки 20 граница проходит в юго-восточном направлении вдоль полевой дороги на протяжении 3680 м до точки 40 место пересечения полевой дороги, линии электропередачи и лесополосы.

От точки 40 граница проходит в восточном направлении по границе полевой дороги на протяжении 4380 м до точки 48 место пересечения линии электропередачи, лесополосы, оросительного канала и полевой дороги.

От точки 48 граница проходит в южном направлении вдоль лесопосадки и полевой дороги на протяжении 3880 м до точки 61 место пересечения границ Роскошненского сельского поселения Джанкойского района, Калининского

сельского поселения и Александровского сельского поселения Красногвардейского района, линии электропередачи, оросительного канала и лесополосы.

От точки 61 граница проходит в восточном направлении вдоль лесополосы на протяжении 1580 м до точки 67 место пересечения полевой дороги и лесополосы.

От точки 67 граница проходит в северном направлении вдоль сельскохозяйственных угодий и полевой дороги на протяжении 2200 м до точки 73 место пересечения сельскохозяйственных угодий, оросительного канала, полевой дороги и лесополосы.

От точки 73 граница проходит в восточном направлении вдоль полевой дороги на протяжении 1410 м до точки 78 место пересечения полевой дороги, оросительного канала и лесополосы.

От точки 78 граница проходит в северо-восточном направлении вдоль полевой дороги и лесополосы на протяжении 3300 м до точки 90 место пересечения границ Роскошненского сельского поселения, Ярковского сельского поселения Джанкойского района и Калининского сельского поселения Красногвардейского района, оросительного канала, линии электропередачи, полевой дороги и лесополосы.

От точки 90 граница проходит в восточном направлении вдоль полевой дороги, по границе насосной станции НС-110 на протяжении 460 м до точки 98 место пересечения лесонасаждения, линии электропередачи и полевой автодороги.

От точки 98 граница проходит в восточном направлении по полевой дороге вдоль сельскохозяйственных угодий на протяжении 3750 м до точки 105 пересечения реки Мирновка, лесополосы и полевой дороги.

От точки 105 граница проходит в восточном направлении по полевой дороге на протяжении 1180 м до точки 110 место пересечения границ Ярковского сельского поселения, Яркополенского сельского поселения Джанкойского района и Калининского сельского поселения Красногвардейского района, лесополосы и полевой дороги.

От точки 110 граница проходит в южном направлении вдоль полевой дороги и сельскохозяйственных угодий на протяжении 2700 м до точки 113 место пересечения полевой дороги, оросительного канала и лесополосы.

От точки 113 граница проходит в южном направлении по границе полевой дороги и лесополосы на протяжении 2910 м до точки 118 место пересечения границ Яркополенского сельского поселения, Вольновского сельского поселения Джанкойского района и Калининского сельского поселения Красногвардейского района, развалин фермы, лесного массива, линии электропередачи и полевой дороги.

От точки 118 граница проходит в южном направлении вдоль границы развалин фермы и полевой дороги на протяжении 1200 м до точки 121 место

пересечения границ Вольновского сельского поселения, Яркополенского сельского поселения Джанкойского района и Калининского сельского поселения Красногвардейского района, полевой дороги, линии электропередачи и виноградников.

От точки 121 граница проходит в южном направлении вдоль оросительного канала и лесополосы на протяжении 1960 м до точки 130 место пересечения границ Яркополенского сельского поселения Джанкойского района, Петровского сельского поселения и Калининского сельского поселения Красногвардейского района, линии электропередачи, лесополосы и полевой дороги.

От точки 130 граница проходит в восточном направлении вдоль полевой дороги и сельскохозяйственных угодий на протяжении 2000 м до точки 138 место пересечения автодороги пгт Вольное – ферма, оросительного канала, полевой дороги и сельскохозяйственных угодий.

От точки 138 граница проходит в северном направлении вдоль автодороги пгт Вольное – ферма и лесополосы на протяжении 1093 м до точки 148 место пересечения границ Яркополенского сельского поселения, Вольновского сельского поселения Джанкойского района и Петровского сельского поселения Красногвардейского района, автодороги пгт Вольное – ферма, линии электропередачи, лесополосы и полевой дороги.

От точки 148 граница проходит в восточном направлении вдоль полевой дороги и лесополосы на протяжении 2630 м до точки 154 место пересечения границ Вольновского сельского поселения, Яркополенского сельского поселения Джанкойского района и Петровского сельского поселения Красногвардейского района, автодороги Дубровка – Пушкино, линии электропередачи, лесополосы, полевой дороги и сельскохозяйственных угодий.

От точки 154 граница проходит в восточном направлении вдоль лесополосы на протяжении 350 м до точки 155 место пересечения границ Яркополенского сельского поселения Джанкойского района, Красногвардейского сельского поселения и Петровского сельского поселения Красногвардейского района, железнодорожных путей, линии электропередачи, лесополосы, полевой дороги и сельскохозяйственных угодий.

От точки 155 граница проходит в восточном направлении через железнодорожные пути и лесополосы на протяжении 124 м до точки 156 место пересечения линии электропередачи, полевой дороги и лесополосы.

От точки 156 граница проходит в северо-восточном направлении вдоль полевой дороги на протяжении 425 м до точки 159 место пересечения границ Рошинского сельского поселения, Яркополенского сельского поселения Джанкойского района и Красногвардейского сельского поселения Красногвардейского района, лесополосы и полевой автодороги.



От точки 159 граница проходит в восточном направлении по полевой дороге на протяжении 1000 м до точки 161 место пересечения лесополосы, полевой дороги и сельскохозяйственных угодий.

От точки 161 граница проходит в юго-западном направлении вдоль полевой дороги и Черноморского канала на протяжении 1500 м до точки 166 место пересечения границ Рощинского сельского поселения Джанкойского района, Восходненского сельского поселения и Красногвардейского сельского поселения Красногвардейского района, линии электропередачи, лесополосы и полевой дороги.

От точки 166 граница проходит в восточном направлении вдоль полевой дороги на протяжении 815 м до точки 171 место пересечения автодороги Красногвардейское – Краснодольное, линии электропередачи, полевой дороги и лесополосы.

От точки 171 граница проходит в восточном направлении вдоль полевой дороги на протяжении 2340 м до точки 178 место пересечения оросительного канала (село Победное), лесонасаждения и полевой автодороги.

От точки 178 граница проходит в восточном направлении по полевой дороге вдоль сельскохозяйственных угодий на протяжении 1080 м до точки 180 место пересечения оросительного канала (село Победное), линии электропередачи, лесонасаждений и полевой дороги.

От точки 180 граница проходит в восточном направлении по полевой дороге вдоль линии электропередачи на протяжении 1660 м до точки 186 место пересечения канала Красногвардейская Ветвь, линии электропередачи, лесополосы и полевой дороги.

От точки 186 граница проходит в северном направлении вдоль канала Красногвардейская Ветвь и полевой дороги на протяжении 1170 м до точки 197 место пересечения границ Рощинского сельского поселения, Кондратьевского сельского поселения Джанкойского района и Восходненского сельского поселения Красногвардейского района, полевой дороги, канала Красногвардейская Ветвь и лесополосы.

От точки 197 граница проходит в восточном направлении по границе полевой дороги и лесополосы на протяжении 1330 м до точки 203 место пересечения лесного массива и полевой дороги.

От точки 203 граница проходит в северном направлении вдоль лесопосадки и полевой дороги на протяжении 870 м до точки 204 место пересечения полевой дороги, оросительного канала и лесополосы.

От точки 204 граница проходит в восточном направлении вдоль оросительного канала на протяжении 1310 м до точки 210 место пересечения оросительного канала, лесополосы и полевой дороги.

От точки 210 граница проходит в восточном направлении вдоль лесополосы на протяжении 1890 м до точки 219 место пересечения полевой дороги, сельскохозяйственных угодий и лесного массива.

От точки 219 граница проходит в южном направлении вдоль сельскохозяйственных угодий на протяжении 2190 м до точки 223 место пересечения лесополосы и полевой дороги.

От точки 223 граница проходит в восточном направлении вдоль полевой дороги на протяжении 3450 м до точки 224 место пересечения границ Кондратьевского сельского поселения, Майского сельского поселения Джанкойского района и Восходненского сельского поселения Красногвардейского района, лесополосы и полевой дороги.

От точки 224 граница проходит в юго-восточном направлении вдоль полевой дороги на протяжении 790 м до точки 226 место пересечения оросительного канала, лесополосы и полевой дороги.

От точки 226 граница проходит в юго-восточном направлении вдоль полевой дороги и сельскохозяйственных угодий на протяжении 2780 м до точки 252 место пересечения полевой дороги, лесополосы и сельскохозяйственных угодий.

От точки 252 граница проходит в восточном направлении вдоль лесополосы на протяжении 3260 м до точки 267 место пересечения границ Майского сельского поселения Джанкойского района, Михайловского сельского поселения Нижнегорского района и Восходненского сельского поселения Красногвардейского района, полевой дороги и линии электропередачи.

От точки 267 граница проходит в южном направлении вдоль полевой дороги и лесного массива на протяжении 1950 м до точки 270 место пересечения границ Михайловского сельского поселения, Новогригорьевского сельского поселения Нижнегорского района и Восходненского сельского поселения Красногвардейского района, линии электропередачи, полевой дороги и сельскохозяйственных угодий.

От точки 270 граница проходит в юго-западном направлении вдоль линии электропередачи и полевой дороги на протяжении 1280 м до точки 271 место пересечения границ Новогригорьевского сельского поселения Нижнегорского района, Новопокровского сельского поселения и Восходненского сельского поселения Красногвардейского района, линии электропередачи, полевой дороги и сельскохозяйственных угодий.

От точки 271 граница проходит в юго-восточном направлении вдоль полевой дороги на протяжении 3180 м до точки 273 место пересечения автомобильной дороги Мускатное – Владиславовка, полевой дороги и сельскохозяйственных угодий.

От точки 273 граница проходит в юго-восточном направлении вдоль полевой дороги и линии электропередачи на протяжении 1930 м до точки 277 место пересечения реки Салгир, лесополосы, полевой дороги и сельскохозяйственных угодий.

От точки 277 граница проходит в юго-западном направлении вдоль русла реки Салгир на протяжении 9700 м до точки 588 место пересечения

восточной части села Коренное, лесополосы, полевой дороги и сельскохозяйственных угодий.

От точки 588 граница проходит в южном направлении вдоль западной границы села Коренное на протяжении 100 м до точки 589 место пересечения автодороги Коренное – Проточное, полевой дороги и сельскохозяйственных угодий.

От точки 589 граница проходит в южном направлении вдоль полевой дороги и сельскохозяйственных угодий на протяжении 3160 м до точки 604 место пересечения границ Новогригорьевского сельского поселения Нижегородского района, Зерновского сельского поселения и Новопокровского сельского поселения Красногвардейского района, полевой дороги и сельскохозяйственных угодий.

От точки 604 граница проходит в восточном направлении вдоль полевой дороги на протяжении 3520 м до точки 605 место пересечения лесонасаждения и полевой автодороги.

От точки 605 граница проходит в южном направлении по полевой дороге вдоль сельскохозяйственных угодий на протяжении 2070 м до точки 606 место пересечения лесополосы и полевой дороги.

От точки 606 граница проходит в восточном направлении по полевой дороге на протяжении 1680 м до точки 607 место пересечения границ Новогригорьевского сельского поселения, Садового сельского поселения Нижегородского района и Зерновского сельского поселения Красногвардейского района, лесополосы и полевой дороги.

От точки 607 граница проходит в южном направлении вдоль полевой дороги и сельскохозяйственных угодий на протяжении 3960 м до точки 610 место пересечения полевой дороги, линии электропередачи и лесополосы.

От точки 610 граница проходит в восточном направлении по границе полевой дороги и лесополосы на протяжении 550 м до точки 614 место пересечения лесного массива, линии электропередачи и полевой дороги.

От точки 614 граница проходит в южном направлении вдоль лесопосадки и линии электропередачи на протяжении 2400 м до точки 616 место пересечения границ Садового сельского поселения, Дрофинского сельского поселения Нижегородского района и Зерновского сельского поселения Красногвардейского района, полевой дороги, линии электропередачи и лесополосы.

От точки 616 граница проходит в западном направлении вдоль оросительного канала на протяжении 5160 м до точки 629 место пересечения линии электропередачи, лесополосы и полевой дороги.

От точки 629 граница проходит в южном направлении вдоль линии электропередачи на протяжении 2870 м до точки 632 место пересечения границ Дрофинского сельского поселения Нижегородского района, Найденовского сельского поселения и Зерновского сельского поселения

Красногвардейского района, линии электропередачи, полевой дороги, сельскохозяйственных угодий и лесного массива.

От точки 632 граница проходит в восточном направлении вдоль полевой дороги на протяжении 1215 м до точки 633 место пересечения полевой дороги и сельскохозяйственных угодий.

От точки 633 граница проходит в южном направлении вдоль полевой дороги на протяжении 1780 м до точки 635 место пересечения автомобильной дороги с. Найденовка – с. Дрофино, полевой дороги, лесополосы и сельскохозяйственных угодий.

От точки 635 граница проходит в южном направлении вдоль полевой дороги на протяжении 3810 м до точки 642 место пересечения границ Дрофинского сельского поселения Нижегородского района, Зыбинского сельского поселения Белогорского района и Найденовского сельского поселения Красногвардейского района, полевой дороги и сельскохозяйственных угодий.

От точки 642 граница проходит в западном направлении вдоль полевой дороги на протяжении 2080 м до точки 644 место пересечения лесополосы, полевой дороги и сельскохозяйственных угодий.

От точки 644 граница проходит в южном направлении вдоль полевой дороги на протяжении 1620 м до точки 646 место пересечения границ Мельничного сельского поселения Белогорского района, Колодезянского сельского поселения и Найденовского сельского поселения Красногвардейского района, балки Сергеевская, полевой автодороги и лесополосы.

От точки 646 граница проходит в южном направлении вдоль сельскохозяйственных угодий на протяжении 5140 м до точки 665 место пересечения границ Зыбинского сельского поселения, Мельничного сельского поселения Белогорского района и Найденовского сельского поселения Красногвардейского района, полевой дороги и сельскохозяйственных угодий.

От точки 665 граница проходит в западном направлении вдоль полевой дороги и сельскохозяйственных угодий на протяжении 1980 м до точки 666 место пересечения полевой дороги и сельскохозяйственных угодий.

От точки 666 граница проходит в северном направлении вдоль полевой дороги и сельскохозяйственных угодий на протяжении 1740 м до точки 667 место пересечения полевой дороги и сельскохозяйственных угодий.

От точки 667 граница проходит в западном направлении вдоль полевой дороги и сельскохозяйственных угодий на протяжении 5740 м до точки 682 место пересечения границ Мельничного сельского поселения Белогорского района, Колодезянского сельского поселения и Найденовского сельского поселения Красногвардейского района, балки Сергеевская, полевой автодороги и лесополосы.

От точки 682 граница проходит в юго-западном направлении вдоль полевой дороги на протяжении 1520 м до точки 685 место пересечения оросительного канала, полевой дороги и лесополосы.

От точки 685 граница проходит в западном направлении вдоль полевой дороги и сельскохозяйственных угодий, пересекая реку Бурульча на протяжении 4000 м до точки 690 место пересечения полевой дороги и сельскохозяйственных угодий.

От точки 690 граница проходит в южном направлении вдоль полевой дороги на протяжении 910 м до точки 692 место пересечения полевой дороги и сельскохозяйственных угодий.

От точки 692 граница проходит в западном направлении вдоль полевой дороги на протяжении 2420 м до точки 698 место пересечения границ Мельничного сельского поселения, Новожиловского сельского поселения Белогорского района и Колодезянского сельского поселения Красногвардейского района, сельскохозяйственных угодий, оросительного канала и полевой дороги.

От точки 698 граница проходит в западном направлении вдоль полевой дороги и промзоны на протяжении 1030 м до точки 706 место пересечения Промзоны, полевой дороги, балки Чограв и лесополосы.

От точки 706 граница проходит в западном направлении вдоль сельскохозяйственных угодий на протяжении 900 м до точки 707 место пересечения полевой дороги, линии электропередачи и сельскохозяйственных угодий.

От точки 707 граница проходит в северном направлении вдоль сельскохозяйственных угодий и линии электропередачи на протяжении 2860 м до точки 716 место пересечения автодороги Колодезянское – Анновка, полевой дороги, линии электропередачи и сельскохозяйственных угодий.

От точки 716 граница проходит в северном направлении вдоль автодороги Колодезянское – Анновка и линии электропередачи на протяжении 2440 м до точки 726 место пересечения автодорог Колодезянское – Анновка и Пологи – Анновка, линии электропередачи и сельскохозяйственных угодий.

От точки 726 граница проходит в северном направлении вдоль полевой дороги и линии электропередачи на протяжении 2900 м до точки 735 место пересечения границ Новожиловского сельского поселения Белогорского района, Пятихатского сельского поселения и Колодезянского сельского поселения Красногвардейского района, полевой дороги, линии электропередачи и сельскохозяйственных угодий.

От точки 735 граница проходит в западном направлении вдоль линии электропередачи на протяжении 1910 м до точки 739 место пересечения линии электропередачи, лесополосы и полевой дороги.

От точки 739 граница проходит в северном направлении вдоль полевой дороги и сельскохозяйственных угодий на протяжении 630 м до точки 741 место пересечения полевой дороги и сельскохозяйственных угодий.

От точки 741 граница проходит в западном направлении вдоль полевой дороги и лесополосы на протяжении 1200 м до точки 742 место пересечения промзоны, лесополосы и полевой дорогой.

От точки 742 граница проходит в северо-западном направлении вдоль полевой дороги и сельскохозяйственных угодий на протяжении 650 м до точки 743 место пересечения промзоны, лесополосы, полевой дороги и сельскохозяйственных угодий.

От точки 743 граница проходит в юго-западном направлении вдоль промзоны и сельскохозяйственных угодий на протяжении 600 м до точки 744 место пересечения промзоны, лесополосы, полевой дороги и сельскохозяйственных угодий.

От точки 744 граница проходит в западном направлении вдоль лесополосы и полевой дороги на протяжении 3650 м до точки 747 место пересечения береговой линии реки Салгир, лесополосы и полевой дороги.

От точки 747 граница проходит в юго-западном направлении вдоль границы реки Салгир на протяжении 792 м до точки 755 место пересечения границ Амурского сельского поселения, Пятихатского сельского поселения Красногвардейского района и Новожиловского сельского поселения Белогорского района, полевой дороги и лесополосы.

От точки 755 граница проходит в южном направлении вдоль полевой дороги на протяжении 1760 м до точки 759 место пересечения автомобильной дороги Октябрьское – Анновка, линии электропередачи, лесополосы и полевой дороги.

От точки 759 граница проходит в северо-западном направлении вдоль автомобильной дороги Октябрьское – Анновка на протяжении 620 м до точки 760 место пересечения лесополосы и полевой дороги.

От точки 760 граница проходит в южном направлении вдоль полевой дороги на протяжении 1520 м до точки 763 место пересечения полевой дороги, лесополосы и сельскохозяйственных угодий.

От точки 763 граница проходит в западном направлении вдоль лесополосы на протяжении 1500 м до точки 766 место пересечения полевой дороги, оросительного канала и линии электропередачи.

От точки 766 граница проходит в южном направлении вдоль полевой дороги и лесного массива на протяжении 3170 м до точки 781 место пересечения границ Новожиловского сельского поселения, Амурского сельского поселения Красногвардейского района и Новоандреевского сельского поселения Симферопольского района, полевой дороги и сельскохозяйственных угодий.

От точки 781 граница проходит в западном направлении вдоль полевой дороги на протяжении 5580 м до точки 788 место пересечения реки Салгир, полевой дороги, оросительного канала и лесного массива.

От точки 788 граница проходит в западном направлении вдоль полевой дороги на протяжении 1005 м до точки 789 место пересечения автодороги Е-105, линии электропередачи, лесополосы и полевой дороги.

От точки 789 граница проходит в западном направлении вдоль полевой дороги на протяжении 1120 м до точки 792 место пересечения границ Новоандреевского сельского поселения, Широковского сельского поселения Симферопольского района и Амурского сельского поселения Красногвардейского района и автодороги Пролетное – Амурское, железнодорожного пути, линии электропередачи и лесополосы.

От точки 792 граница проходит в северо-восточном направлении вдоль автодороги Пролетное – Амурское на протяжении 2600 м до точки 798 место пересечения автодороги Пролетное – Амурское, железнодорожного пути, линии электропередачи и лесополосы.

От точки 798 граница проходит в западном направлении вдоль лесополосы на протяжении 455 м до точки 799 место пересечения границ Широковского сельского поселения Симферопольского района, Ленинского сельского поселения и Амурского сельского поселения Красногвардейского района, лесополосы и полевой дороги.

От точки 799 граница проходит в западном направлении вдоль полевой дороги на протяжении 2015 м до точки 800 место пересечения линии лесополосы и полевой дороги.

От точки 800 граница проходит в южном направлении вдоль полевой дороги на протяжении 1710 м до точки 801 место пересечения лесополосы и полевой дороги.

От точки 801 граница проходит в западном направлении вдоль лесополосы и полевой дороги на протяжении 3710 м до точки 803 место пересечения лесополосы и полевой дороги.

От точки 803 граница проходит в южном направлении вдоль полевой дороги и сельскохозяйственных угодий на протяжении 1780 м до точки 804 место пересечения линии электропередачи, полевой дороги, лесополосы и сельскохозяйственных угодий.

От точки 804 граница проходит в западном направлении вдоль линии электропередачи и полевой дороги на протяжении 1320 м до точки 805 место пересечения полевой дороги, линии электропередачи и лесополосы.

От точки 805 граница проходит в юго-западном направлении вдоль полевой дороги и сельскохозяйственных угодий на протяжении 1960 м до точки 806 место пересечения линии электропередачи, полевой дороги и сельскохозяйственных угодий.

От точки 806 граница проходит в западном направлении вдоль полевой дороги на протяжении 2000 м до точки 811 место пересечения границ Журавлевского сельского поселения, Широковского сельского поселения Симферопольского района и Ленинского сельского поселения Красногвардейского района, села Сумское Журавлевского сельского поселения Симферопольского района, линии электропередачи, полевой дороги и сельскохозяйственных угодий.

От точки 811 граница проходит в северном направлении вдоль полевой дороги и линии электропередачи на протяжении 5110 м до точки 817 место пересечения границ Журавлевского сельского поселения, Краснознаменского сельского поселения и Ленинского сельского поселения Красногвардейского района, линии электропередачи, сельскохозяйственных угодий, лесонасаждений и полевой дороги.

От точки 817 граница проходит в западном направлении вдоль полевой дороги и линии электропередачи канала на протяжении 3590 м до точки 822 место пересечения границ Зерновского сельского поселения Сакского района, Журавлевского сельского поселения Симферопольского района и Краснознаменского сельского поселения Красногвардейского района, автодороги Симоненко – Сумское, линии электропередачи, полевой дороги и сельскохозяйственных угодий.

От точки 822 граница проходит в северо-западном направлении вдоль автодороги Симоненко – Сумское и линии электропередачи на протяжении 5320 м до точки 830 место пересечения линии электропередачи, сельскохозяйственных угодий, лесонасаждений и полевой дороги.

От точки 830 граница проходит в западном направлении вдоль линии электропередачи на протяжении 2280 м до точки 832 место пересечения развалин фермы, линии электропередачи, полевой автодороги и лесополосы.

От точки 832 граница проходит в северном направлении вдоль линии электропередачи на протяжении 5030 м до точки 837 место пересечения границы Зерновского сельского поселения, Сизовского сельского поселения Сакского района, Краснознаменского сельского поселения Красногвардейского района, сельскохозяйственных угодий, полевой дороги, линии электропередачи и лесополосы.

От точки 837 граница проходит в восточном направлении вдоль линии электропередачи и полевой дороги на протяжении 622 м до точки 840 место пересечения автодороги Тракторное – Сизовка, линии электропередачи, полевой дороги и лесополосы.

От точки 840 граница проходит в восточном направлении вдоль автодороги Тракторное – Сизовка и лесополосы на протяжении 1290 м до точки 844 место пересечения автодороги Тракторное – Каштановка, линии электропередачи, полевой дороги и лесополосы.



От точки 844 граница проходит в северо-восточном направлении вдоль автодороги Тракторное – Каштановка на протяжении 1010 м до точки 847 место пересечения границ Сизовского сельского поселения Сакского района, Стахановского сельского поселения Первомайского района и Краснознаменского сельского поселения Красногвардейского района, линии электропередачи, лесополосы и полевой автодороги.

От точки 847 граница проходит в восточном направлении по полевой дороге вдоль линии электропередачи на протяжении 3650 м до точки 858 место пересечения лесополосы, полевой дороги и сельскохозяйственных угодий.

От точки 858 граница проходит в северо-восточном направлении вдоль полевой дороги на протяжении 1790 м до точки 860 место пересечения границ Стахановского сельского поселения Первомайского района, Котельниковского сельского поселения и Краснознаменского сельского поселения Красногвардейского района, лесополосы и полевой дороги.

От точки 860 граница проходит в северном направлении вдоль полевой дороги и лесополосы на протяжении 3590 м до точки 865 место пересечения линии электропередачи, полевой автодороги и лесополосы.

От точки 865 граница проходит в западном направлении вдоль линии электропередачи на протяжении 198 м до точки 866 место пересечения полевой дороги, линии электропередачи и сельскохозяйственных угодий.

От точки 866 граница проходит в северном направлении вдоль сельскохозяйственных угодий и оросительных каналов на протяжении 2410 м до точки 870 место пересечения Черноморского канала, сельскохозяйственных угодий, полевой дороги, линии электропередачи и лесополосы.

От точки 870 граница проходит в восточном направлении вдоль Черноморского канала и полевой дороги на протяжении 1900 м до точки 875 место пересечения автодороги Дальнее – Краснознаменка, полевой дороги, оросительного канала и лесополосы.

От точки 875 граница проходит в восточном направлении вдоль полевой дороги и лесополосы на протяжении 1940 м до точки 878 место пересечения Черноморского канала, электрической подстанции, линии электропередачи, полевой дороги и лесополосы.

От точки 878 граница проходит в восточном направлении вдоль Черноморского канала на протяжении 1580 м до точки 883 место пересечения границ Стахановского сельского поселения Первомайского района, Янтарненского сельского поселения и Котельниковского сельского поселения Красногвардейского района, линии электропередачи, лесонасаждения и полевой автодороги.

От точки 883 граница проходит в северном направлении вдоль лесополосы и полевой дороги на протяжении 4400 м до точки 890 место пересечения сельскохозяйственных угодий, полевой дороги и лесополосы.

От точки 890 граница проходит в восточном направлении вдоль лесополосы и полевой дороги на протяжении 370 м до точки 891 место пересечения границ Петровского сельского поселения, Янтарненского сельского поселения Красногвардейского района и Стахановского сельского поселения Первомайского района, сельскохозяйственных угодий, полевой дороги и лесополосы.

От точки 891 граница проходит северном направлении вдоль сельскохозяйственных угодий и полевой дороги на протяжении 3960 м до точки 896 место пересечения лесополосы, полевой дороги и сельскохозяйственных угодий.

От точки 896 граница проходит в западном направлении вдоль сельскохозяйственных угодий на протяжении 1340 м до точки 898 место пересечения лесополосы, полевой дороги и сельскохозяйственных угодий.

От точки 898 граница проходит в юго-западном направлении вдоль сельскохозяйственных угодий на протяжении 5940 м до точки 910 место пересечения границ Стахановского и Черновского сельских поселений Первомайского района и Петровского сельского поселения Красногвардейского района, лесополосы, полевой дороги и сельскохозяйственных угодий.

От точки 910 граница проходит в северном направлении вдоль сельскохозяйственных угодий и полевой дороги на протяжении 2180 м до точки 913 место пересечения линии электропередачи, лесополосы, полевой дороги и сельскохозяйственных угодий.

От точки 913 граница проходит в восточном направлении вдоль сельскохозяйственных угодий на протяжении 990 м до точки 914 место пересечения лесополосы, полевой дороги и сельскохозяйственных угодий.

От точки 914 граница проходит в северном направлении вдоль сельскохозяйственных угодий и полевой дороги на протяжении 4200 м до точки 952 место пересечения границ Черновского сельского поселения Первомайского района, Клепининского сельского поселения и Петровского сельского поселения Красногвардейского района, лесополосы, полевой дороги и сельскохозяйственных угодий.

От точки 952 граница проходит в северном направлении вдоль сельскохозяйственных угодий и полевой дороги на протяжении 3870 м до точки 958 место пересечения границ Черновского сельского поселения, Гвардейского сельского поселения Первомайского района и Клепининского сельского поселения Красногвардейского района, полевой дороги и сельскохозяйственных угодий.

От точки 958 граница проходит в восточном направлении вдоль полевой дороги и лесополосы на протяжении 6770 м до точки 967 место пересечения полевой дороги, оросительного канала, насосной станции и лесополосы.

От точки 967 граница проходит в северном направлении вдоль полевой дороги и лесополосы на протяжении 179 м до точки 968 место пересечения границ Гвардейского сельского поселения Первомайского района, Александровского сельского поселения и Клепининского сельского поселения Красногвардейского района, оросительного канала, линии электропередачи, полевой дороги и лесополосы.

От точки 968 граница проходит в северном направлении вдоль лесного массива на протяжении 3970 м до точки 994 место пересечения автодороги Еленовка – Александровка, линии электропередачи, лесополосы и полевой дороги.

От точки 994 граница проходит в северном направлении вдоль линии электропередачи на протяжении 2020 м до точки 1023 место пересечения автодороги, линии электропередачи и лесополосы.

От точки 1023 граница проходит в западном направлении вдоль лесополосы на протяжении 1070 м до точки 1024 место пересечения автодороги, линии электропередачи, полевой дороги и лесополосы.

От точки 1024 граница проходит в северном направлении вдоль линии электропередачи на протяжении 480 м до точки 1025 место пересечения автодороги, линии электропередачи и полевой дороги.

От точки 1025 граница проходит в западном направлении вдоль полевой автодороги на протяжении 3850 м до точки 1028 место пересечения лесополосы и полевой дороги.

От точки 1028 граница проходит в северном направлении вдоль полевой автодороги на протяжении 2540 м до точки 1031 место пересечения полевой дороги и лесополосы.

От точки 1031 граница проходит в западном направлении вдоль полевой автодороги на протяжении 670 м до точки 1032 место пересечения границ Гришинского сельского поселения, Гвардейского сельского поселения Первомайского района и Александровского сельского поселения Красногвардейского района, линии электропередачи, полевой дороги и лесополосы.

От точки 1032 граница проходит в северном направлении вдоль линии электропередачи и полевой автодороги на протяжении 1120 м до точки 1033 место пересечения границ Октябрьского сельского поселения, Гришинского сельского поселения Первомайского района и Александровского сельского поселения Красногвардейского района, линии электропередачи, полевой дороги и лесополосы.

От точки 1033 граница проходит в северном направлении вдоль полевой автодороги на протяжении 1240 м до точки 1.

### Красногвардейское сельское поселение

Начальной точкой границы Красногвардейского сельского поселения Красногвардейского района является точка 2, расположенная в месте пересечения границ Яркополенского сельского поселения Джанкойского района, Петровского сельского поселения и Красногвардейского сельского поселения Красногвардейского района, железнодорожных путей, сельскохозяйственных угодий, полевой дороги и лесополосы.

От точки 2 граница проходит в восточном направлении через железнодорожные пути на протяжении 120 м до точки 3 место пересечения железнодорожных путей, сельскохозяйственных угодий, полевой дороги и лесополосы.

От точки 3 граница проходит в северо-восточном направлении вдоль полевой дороги на протяжении 425 м до точки 6 место пересечения границ Яркополенского сельского поселения, Рошинского сельского поселения Джанкойского района и Красногвардейского сельского поселения Красногвардейского района, лесополосы и полевой дороги.

От точки 6 граница проходит в восточном направлении вдоль полевой линии на протяжении 1000 м до точки 8 место пересечения лесополосы и полевой дороги.

От точки 8 граница проходит в юго-западном направлении вдоль лесополосы и сельскохозяйственных угодий на протяжении 1500 м до точки 13 место пересечения Рошинского сельского поселения Джанкойского района, Восходненского сельского поселения и Красногвардейского сельского поселения Красногвардейского района, лесополосы и полевой дороги.

От точки 13 граница проходит в западном направлении вдоль полевой дороги на протяжении 987 м до точки 18 место пересечения лесополосы и полевой дороги.

От точки 18 граница проходит в юго-западном направлении вдоль оросительного канала на протяжении 1020 м до точки 38 место пересечения садовых участков, полевой дороги и лесополосы.

От точки 38 граница проходит в юго-восточном направлении вдоль садовых участков и полевой дороги на протяжении 760 м до точки 40 место пересечения садовых участков, сельскохозяйственных угодий и полевой дороги.

От точки 40 граница проходит в юго-западном направлении вдоль садовых участков и сельскохозяйственных угодий на протяжении 980 м до точки 41 место пересечения садовых участков, сельскохозяйственных угодий, лесополосы и полевой дороги.

От точки 41 граница проходит в восточном направлении вдоль полевой дороги и лесополосы на протяжении 796 м до точки 46 место пересечения автодороги Е-105, лесополосы и полевой дороги.

От точки 46 граница проходит в южном направлении вдоль трассы Е-105 на протяжении 990 м до точки 47 место пересечения линии электропередачи, полевой дороги, сельскохозяйственных угодий и лесного массива.

От точки 47 граница проходит в восточном направлении вдоль линии электропередачи и полевой дороги на протяжении 1000 м до точки 49 место пересечения канала Краногвардейская Ветвь, линии электропередачи, садовых участков и полевой дороги.

От точки 49 граница проходит в южном направлении вдоль канала Краногвардейская Ветвь на протяжении 770 м до точки 50 место пересечения канала Краногвардейская Ветвь, садовых участков, лесополосы и полевой дороги.

От точки 50 граница проходит в восточном направлении через канал Краногвардейская Ветвь, вдоль полевой дороги на протяжении 780 м до точки 54 место пересечения сельскохозяйственных угодий, полевой дороги и лесополосы.

От точки 54 граница проходит в южном направлении вдоль полевой дороги и лесополосы на протяжении 1160 м до точки 57 место пересечения автодороги Видное – Восход, линии электропередачи, лесополосы и полевой дороги.

От точки 57 граница проходит в южном направлении вдоль полевой дороги и канала Краногвардейская Ветвь на протяжении 850 м до точки 59 место пересечения границ Восходненского сельского поселения, Марьяновского сельского поселения и Красногвардейского сельского поселения Красногвардейского района, лесополосы и полевой дороги.

От точки 59 граница проходит в северо-западном направлении вдоль оросительного канала и садовых участков на протяжении 527 м до точки 65 место пересечения оросительного канала, лесополосы и полевой дороги.

От точки 65 граница проходит в южном направлении вдоль границ сельскохозяйственных угодий и промзоны на протяжении 980 м до точки 72 место пересечения лесополосы, линии электропередачи и полевой дороги.

От точки 72 граница проходит в северо-западном направлении вдоль границ сельскохозяйственных угодий и промзоны на протяжении 1100 м до точки 76 место пересечения автодороги, садовых участков, оросительного канала и лесополосы.

От точки 76 граница проходит в западном направлении вдоль полевой дороги на протяжении 540 м до точки 82 место пересечения переулка Полевого поселка Видное, сельскохозяйственных угодий и полевой дороги.

От точки 82 граница проходит в северном направлении вдоль переулка Полевого поселка Видное, на протяжении 780 м до точки 98 место пересечения автодороги Видное – Красногвардейское, линии электропередачи, оросительного канала, лесополосы и полевой дороги.

От точки 98 граница проходит в северном направлении вдоль оросительного канала и лесополосы на протяжении 920 м до точки 110 место пересечения оросительного канала, лесополосы и полевой дороги.

От точки 110 граница проходит в западном направлении вдоль полевой дороги на протяжении 1190 м до точки 122 место пересечения автомобильной трассы Е-105, линии электропередачи, полевой дороги, сельскохозяйственных угодий и лесного массива.

От точки 122 граница проходит в юго-западном направлении вдоль линии электропередачи и автомобильной трассы Е-105 на протяжении 890 м до точки 125 место пересечения автомобильной трассы Е-105 и улицы Островского Красногвардейского сельского поселения Красногвардейского района, линии электропередачи, лесополосы и полевой дороги.

От точки 125 граница проходит в юго-западном направлении вдоль линии электропередачи и автомобильной трассы Е-105 на протяжении 790 м до точки 126 место пересечения автомобильной трассы Е-105 и улицы Ленина Красногвардейского сельского поселения, линии электропередачи, лесополосы и полевой дороги.

От точки 126 граница проходит в восточном направлении вдоль границы кладбища на протяжении 1914 м до точки 137 место пересечения автомобильной трассы Е-105, сельскохозяйственных угодий, полевой дороги и лесополосы.

От точки 137 граница проходит в юго-западном направлении вдоль автомобильной трассы Е-105 на протяжении 550 м до точки 138 место пересечения линии электропередачи, лесополосы и полевой дороги.

От точки 138 граница проходит в восточном направлении вдоль границы промзоны Красногвардейского сельского поселения на протяжении 515 м до точки 146 место пересечения автомобильной трассы Е-105, улицы 60 лет Октября Красногвардейского сельского поселения Красногвардейского района, лесополосы, линии электропередачи и полевой дороги.

От точки 146 граница проходит в юго-западном направлении вдоль автомобильной трассы Е-105 на протяжении 2870 м до точки 157 место пересечения автомобильной трассы Е-105 и улицы Заводская Красногвардейского сельского поселения Красногвардейского района, лесополосы и полевой дороги.

От точки 157 граница проходит в северо-западном направлении вдоль улицы Заводская Красногвардейского сельского поселения на протяжении 675 м до точки 161 место пересечения улицы Заводская и улицы Достлук Красногвардейского сельского поселения, лесополосы и полевой дороги.

От точки 161 граница проходит в северном направлении вдоль улицы Достлук и промзоны (зернозавод) на протяжении 1020 м до точки 166 место пересечения границ Петровского сельского поселения, Марьяновского

сельского поселения и Красногвардейского сельского поселения Красногвардейского района, садовых участков, полевой дороги и лесополосы.

От точки 166 граница проходит в северном направлении вдоль полевой дороги и лесополосы на протяжении 497 м до точки 176 место пересечения границ Марьяновского сельского поселения, Петровского сельского поселения и Красногвардейского сельского поселения Красногвардейского района, улицы Строителей Красногвардейского сельского поселения, железнодорожного полотна, сельскохозяйственных угодий и полевой дороги. От точки 176 граница проходит в северо-западном направлении через железнодорожные пути на протяжении 490 м до точки 188 место пересечения улицы Мира Красногвардейского сельского поселения Красногвардейского района, лесополосы и полевой дороги.

От точки 188 граница проходит в северо-восточном направлении вдоль улицы Мира Красногвардейского сельского поселения Красногвардейского района, полевой дороги и лесополосы на протяжении 100 м до точки 190 место пересечения улицы Мира, улицы Железнодорожная и улицы Центральная Красногвардейского сельского поселения Красногвардейского района, лесополосы и полевой дороги.

От точки 190 граница проходит в северо-восточном направлении вдоль улицы Мира Красногвардейского сельского поселения Красногвардейского района, полевой дороги и лесополосы на протяжении 1010 м до точки 203 место пересечения улицы Мира, улицы Железнодорожная и улицы Центральная Красногвардейского сельского поселения Красногвардейского района, лесополосы и полевой дороги.

От точки 203 граница проходит в северо-восточном направлении вдоль улицы Железнодорожная Красногвардейского сельского поселения на протяжении 1320 м до точки 227 место пересечения улицы Железнодорожная и улицы Виноградная Красногвардейского сельского поселения Красногвардейского района, линии электропередачи и лесного массива.

От точки 227 граница проходит в северо-восточном направлении вдоль улицы Виноградная Красногвардейского сельского поселения на протяжении 725 м до точки 238 место пересечения улицы Виноградная Красногвардейского сельского поселения Красногвардейского района, линии электропередачи, лесополосы и полевой дороги.

От точки 238 граница проходит в северо-восточном направлении вдоль линии электропередачи на протяжении 2450 м до точки 241 место пересечения линии электропередачи, железнодорожного полотна, лесополосы и полевой дороги.

От точки 241 граница проходит в северо-восточном направлении вдоль железнодорожных путей на протяжении 3140 м до точки 2.

### Октябрьское сельское поселение

Начальной точкой границы Октябрьского сельского поселения Красногвардейского района является точка 2, расположенная в месте пересечения промзоны, сельскохозяйственных угодий, полевой дороги и лесополосы.

От точки 2 граница проходит в юго-восточном направлении вдоль Промзоны и полевой автодороги на протяжении 1489 м до точки 13 место пересечения автодороги Новоивановка – Октябрьское, полевой дороги и лесополосы.

От точки 13 граница проходит в восточном направлении вдоль автодороги Новоивановка – Октябрьское на протяжении 890 м до точки 15 место пересечения автодороги Полтавка – Октябрьское, линии электропередачи и полевой дороги.

От точки 15 граница проходит в северо-восточном направлении вдоль автодороги Полтавка – Октябрьское на протяжении 288 м до точки 17 место пересечения автодороги Полтавка – Октябрьское и переулка Лесной Октябрьского сельского поселения Красногвардейского района, линии электропередачи и лесополосы.

От точки 17 граница проходит в восточном направлении вдоль линии электропередачи на протяжении 70 м до точки 18 место пересечения железнодорожного полотна, линии электропередачи и лесополосы.

От точки 18 граница проходит в северном направлении вдоль железнодорожного полотна на протяжении 400 м до точки 19 место пересечения железнодорожного полотна и полевой дороги и лесополосы.

От точки 19 граница проходит в юго-восточном направлении вдоль границы промзоны Октябрьского сельского поселения Красногвардейского района на протяжении 766 м до точки 27 место пересечения линии электропередачи, полевой дороги и лесополосы.

От точки 27 граница проходит в южном направлении вдоль промзоны Октябрьского сельского поселения на протяжении 630 м до точки 31 место пересечения улицы Маяковского Октябрьского сельского поселения Красногвардейского района, линии электропередачи и лесополосы.



От точки 31 граница проходит в восточном направлении вдоль улицы Маяковского Октябрьского сельского поселения Красногвардейского района на протяжении 970 м до точки 36 место пересечения улицы Маяковского Октябрьского сельского поселения Красногвардейского района, автомобильной трассы Е-105, линии электропередачи и лесополосы.

От точки 36 граница проходит в северном направлении автомобильной трассы Е-105 на протяжении 640 м до точки 41 место пересечения автомобильной трассы Е-105, границы кладбища, полевой дороги и лесополосы.

От точки 41 граница проходит в западном направлении вдоль полевой дороги и границы кладбища на протяжении 295 м до точки 43 место пересечения полевой дороги, сельскохозяйственных угодий и лесополосы.

От точки 43 граница проходит в северо-восточном направлении вдоль границы кладбища на протяжении 220 м до точки 48 место пересечения линии электропередачи, полевой дороги и лесополосы.

От точки 48 граница проходит в восточном направлении вдоль линии электропередачи на протяжении 480 м до точки 49 место пересечения автомобильной трассы Е-105, полевой дороги и лесополосы.

От точки 49 граница проходит в юго-западном направлении вдоль границы кладбища и лесополосы на протяжении 950 м до точки 51 место пересечения автомобильной трассы Е-105, улицы Маяковского Октябрьского сельского поселения Красногвардейского района, полевой дороги и лесополосы.

От точки 51 граница проходит в юго-западном направлении вдоль автомобильной трассы Е-105 на протяжении 820 м до точки 59 место пересечения автомобильной трассы Е-105, улицы Кондрашина Октябрьского сельского поселения Красногвардейского района, линии электропередачи и лесополосы.

От точки 59 граница проходит в юго-западном направлении вдоль автомобильной трассы Е-105 на протяжении 750 м до точки 62 место пересечения автомобильной трассы Е-105, улицы Салгирная Октябрьского сельского поселения Красногвардейского района, линии электропередачи и лесополосы.

От точки 62 граница проходит в западном направлении вдоль улицы Салгирная Октябрьского сельского поселения и северной границы промзоны Октябрьского сельского поселения на протяжении 1500 м до точки 110 место пересечения улицы К. Маркса Октябрьского сельского поселения, улицы Амурская Амурского сельского поселения Красногвардейского района и линии электропередачи.

От точки 110 граница проходит в западном направлении вдоль улицы Амурская Амурского сельского поселения на протяжении 365 м до точки 131 место пересечения улицы Амурская и улицы Элеваторная

Амурского сельского поселения Красногвардейского района, лесополосы и линии электропередачи.

От точки 131 граница проходит в южном направлении вдоль улицы Элеваторная на протяжении 1020 м до точки 141 место пересечения улицы Элеваторная и улицы Русская Амурского сельского поселения Красногвардейского района, железной дороги, лесополосы и линии электропередачи.

От точки 141 граница проходит в западном направлении вдоль улицы Русская Амурского сельского поселения на протяжении 110 м до точки 144 место пересечения улицы Русская Амурского сельского поселения Красногвардейского района и улицы Тельмана Октябрьского сельского поселения Красногвардейского района, лесополосы и линии электропередачи.

От точки 144 граница проходит в юго-западном направлении вдоль улицы Тельмана Октябрьского сельского поселения на протяжении 650 м до точки 147 место пересечения улицы Тельмана и улицы Вишневая Октябрьского сельского поселения Красногвардейского района, лесополосы и линии электропередачи.

От точки 147 граница проходит в западном направлении вдоль улицы Вишневая Октябрьского сельского поселения на протяжении 230 м до точки 149 место пересечения улицы Вишневая Октябрьского сельского поселения Красногвардейского района и полевой дороги, лесополосы и линии электропередачи.

От точки 149 граница проходит в северном направлении вдоль полевой дороги западной части Октябрьского сельского поселения Красногвардейского района на протяжении 980 м до точки 156, место пересечения промзоны Октябрьского сельского поселения Красногвардейского района, улицы Чапаева Октябрьского сельского поселения Красногвардейского района, автодороги пгт Октябрьское – с. Звездное, полевой дороги, лесополосы и линии электропередачи.

От точки 156 граница проходит в северном направлении улицы Чапаева Октябрьского сельского поселения Красногвардейского района на протяжении 1275 м до точки 168 место пересечения улицы Чапаева и улицы Рабочая Октябрьского сельского поселения Красногвардейского района, автодороги Октябрьское – Новоалексеевка, полевой дороги, лесополосы и линии электропередачи.

От точки 168 граница проходит в северном направлении по сельскохозяйственным угодьям на протяжении 1030 м до точки 184 место пересечения автодороги Октябрьское – Новоалексеевка, полевой дороги, лесополосы и линии электропередачи.

От точки 184 граница проходит в северном направлении по сельскохозяйственным угодьям на протяжении 1510 м до точки 2.

## Александровское сельское поселение

Начальной точкой границы Александровского сельского поселения Красногвардейского района является точка 1, расположенная в месте пересечения линии электропередачи, полевой дороги и лесополосы.

От точки 1 граница проходит в северо-восточном направлении вдоль полевой дороги на протяжении 2730 м до точки 7 место пересечения урочища Спокойное, лесного массива, полевой дороги и лесополосы.

От точки 7 граница проходит в восточном направлении вдоль полевой дороги на протяжении 1280 м до точки 13 место пересечения границ Октябрьского сельского поселения, Абrikосовского сельского поселения Первомайского района и Александровского сельского поселения Красногвардейского района, линии электропередачи и лесополосы.

От точки 13 граница проходит в юго-восточном направлении вдоль полевой дороги на протяжении 1900 м до точки 15 место автодороги с. Орловское – с. Краснодарка, линии электропередачи и лесополосы.

От точки 15 граница проходит в восточном направлении по полевой дороге вдоль сельскохозяйственных угодий на протяжении 1270 м до точки 17 место пересечения границ Роскошненского сельского поселения Джанкойского района и Александровского сельского поселения Красногвардейского района, лесонасаждений и полевой дороги.

От точки 17 граница проходит в южном направлении по полевой дороге на протяжении 1960 м до точки 21 место пересечения лесополосы и полевой дороги.

От точки 21 граница проходит в юго-восточном направлении вдоль полевой дороги на протяжении 5064 м до точки 45 место пересечения полевой дороги, линии электропередачи и лесополосы.

От точки 45 граница проходит в восточном направлении по границе полевой дороги на протяжении 3000 м до точки 49 место пересечения линии электропередачи, лесополосы, оросительного канала и полевой дороги.

От точки 49 граница проходит в южном направлении вдоль лесопосадки и полевой дороги на протяжении 3880 м до точки 62 место пересечения границ Роскошненского сельского поселения Джанкойского района, Калининского сельского поселения и Александровского сельского поселения Красногвардейского района, линии электропередачи, оросительного канала и лесополосы.

От точки 62 граница проходит в южном направлении вдоль оросительного канала на протяжении 910 м до точки 64 место пересечения оросительного канала, лесополосы и полевой дороги.

От точки 64 граница проходит в восточном направлении по полевой дороге на протяжении 2960 м до точки 69 место пересечения полевой дороги и лесного массива.

От точки 69 граница проходит в южном направлении полевой дороге на протяжении 3230 м до точки 73 место пересечения границ Калининского сельского поселения, Клепининского сельского поселения и Александровского сельского поселения Красногвардейского района и полевой дороги.

От точки 73 граница проходит в западном направлении вдоль полевой дороги на протяжении 1086 м до точки 78 место пересечения автомобильной дороги Тимашовка – Клепинино, линии электропередачи, лесополосы и полевой дороги.

От точки 78 граница проходит в западном направлении вдоль линии электропередачи на протяжении 2940 м до точки 83 место пересечения линии электропередачи, лесополосы и полевой дороги.

От точки 83 граница проходит в южном направлении вдоль линии электропередачи на протяжении 990 м до точки 88 место пересечения полевой дороги, лесополосы и линии электропередачи.

От точки 88 граница проходит в западном направлении вдоль лесополосы на протяжении 1960 м до точки 89 место пересечения полевой дороги, оросительного канала и линии электропередачи.

От точки 89 граница проходит в северном направлении вдоль полевой дороги и лесного массива на протяжении 1040 до точки 92 место пересечения линии электропередачи, полевой дороги и лесополосы.

От точки 92 граница проходит в западном направлении вдоль линии электропередачи на протяжении 2990 м до точки 95 место пересечения промзоны, полевой дороги, линии электропередачи и лесного массива.

От точки 95 граница проходит в северном направлении вдоль лесного массива на протяжении 3980 м до точки 101 место пересечения автодороги Еленовка – Александровка, линии электропередачи, лесополосы и полевой дороги.

От точки 101 граница проходит в северном направлении вдоль линии электропередачи на протяжении 1409 м до точки 128 место пересечения автодороги, линии электропередачи и лесополосы.

От точки 128 граница проходит в западном направлении вдоль лесополосы на протяжении 1670 м до точки 139 место пересечения автодороги, линии электропередачи, полевой дороги и лесополосы.

От точки 139 граница проходит в северном направлении вдоль линии электропередачи на протяжении 480 м до точки 140 место пересечения автодороги, линии электропередачи и полевой дороги.

От точки 140 граница проходит в западном направлении вдоль полевой автодороги на протяжении 3850 м до точки 143 место пересечения лесополосы и полевой дороги.

От точки 143 граница проходит в северном направлении вдоль полевой автодороги на протяжении 2540 м до точки 146 место пересечения полевой дороги и лесополосы.

От точки 146 граница проходит в западном направлении вдоль полевой автодороги на протяжении 670 м до точки 147 место пересечения границ Гришинского сельского поселения, Гвардейского сельского поселения Первомайского района и Александровского сельского поселения Красногвардейского района, линии электропередачи, полевой дороги и лесополосы.

От точки 147 граница проходит в северном направлении вдоль линии электропередачи и полевой автодороги на протяжении 1120 м до точки 148 место пересечения границ Октябрьского сельского поселения, Гришинского сельского поселения Первомайского района и Александровского сельского поселения Красногвардейского района, линии электропередачи, полевой дороги и лесополосы.

От точки 148 граница проходит в северном направлении вдоль полевой автодороги на протяжении 1240 м до точки 1.

### Амурское сельское поселение

Начальной точкой границы Амурского сельского поселения Красногвардейского района является точка 1, расположенная в месте пересечения промзоны (аэродром), сельскохозяйственных угодий и лесополосы.

От точки 1 граница проходит в северо-восточном направлении вдоль полевой дороги на протяжении 2180 м до точки 4 место пересечения границ Ленинского сельского поселения, Котельниковского сельского поселения и Амурского сельского поселения Красногвардейского района, полевой дороги и лесополосы.

От точки 4 граница проходит в восточном направлении вдоль полевой дороги на протяжении 740 м до точки 9 место пересечения границ Котельниковского сельского поселения, Полтавского сельского поселения и Амурского сельского поселения Красногвардейского района, промзоны, полевой дороги и лесополосы.

От точки 9 граница проходит в южном направлении вдоль полевой дороги на протяжении 685 м до точки 13 место пересечения лесонасаждения и полевой автодороги.

От точки 13 граница проходит в восточном направлении вдоль полевой дороги на протяжении 1410 м до точки 19 место пересечения лесонасаждения и полевой автодороги.

От точки 19 граница проходит в восточном направлении по полевой дороге вдоль сельскохозяйственных угодий на протяжении 1130 м до точки 21 место пересечения автодороги Полтавка – Октябрьское, оросительного канала, линии электропередачи, лесонасаждений и полевой дороги.

От точки 21 граница проходит в юго-западном направлении вдоль автодороги Полтавка – Октябрьское на протяжении 358 м до точки 23 место пересечения автодороги Полтавка – Октябрьское, линии электропередачи, лесонасаждений и полевой дороги.

От точки 23 граница проходит в восточном направлении по полевой дороге вдоль садовых участков на протяжении 1980 м до точки 24 место пересечения границ Полтавского сельского поселения, Пятихатского сельского поселения и Амурского сельского поселения Красногвардейского района, автодороги Октябрьское – Марьяновка, оросительного канала, линии электропередачи, лесополосы и полевой дороги.

От точки 24 граница проходит в восточном направлении вдоль автодороги Менделеево – Октябрьское на протяжении 630 м до точки 25 место пересечения полевой дороги, оросительного канала, линии электропередачи и лесополосы.

От точки 25 граница проходит в южном направлении по границе полевой дороги на протяжении 2000 м до точки 27 место пересечения линия электропередачи, лесного массива, оросительного канала и полевой дороги.

От точки 27 граница проходит в южном направлении вдоль лесопосадки и полевой дороги на протяжении 1080 м до точки 28 место пересечение границ Пятихатского сельского поселения, Полтавского сельского поселения и Амурского сельского поселения Красногвардейского района, автодороги Курганное – Октябрьское, линии электропередачи, оросительного канала и лесополосы.

От точки 28 граница проходит в южном направлении вдоль лесополосы на протяжении 1380 м до точки 34 место пересечения реки Салгир, лесополосы и полевой дороги.

От точки 34 граница проходит в восточном направлении вдоль реки Салгир на протяжении 551 м до точки 39 место пересечения полевой дороги, линии электропередачи и лесного массива.

От точки 39 граница проходит в восточном направлении вдоль реки Салгир на протяжении 1033 м до точки 45 место пересечения границ Полтавского сельского поселения, Пятихатского сельского поселения и Амурского сельского поселения Красногвардейского района, полевой дороги, линии электропередачи и лесного массива.

От точки 45 граница проходит в юго-восточном направлении вдоль реки Салгир на протяжении 501 м до точки 49 место пересечения границ Пятихатского сельского поселения, Амурского сельского поселения Красногвардейского района и Новожиловского сельского поселения Белогорского района, реки Салгир и полевой дороги.

От точки 49 граница проходит в южном направлении вдоль полевой дороги на протяжении 1760 м до точки 53 место пересечения автомобильной дороги Октябрьское – Анновка, линии электропередачи, лесополосы и полевой дороги.

От точки 53 граница проходит в северо-западном направлении вдоль автомобильной дороги Октябрьское – Анновка на протяжении 620 м до точки 54 место пересечения лесополосы и полевой дороги.

От точки 54 граница проходит в южном направлении вдоль полевой дороги на протяжении 1520 м до точки 57 место пересечения полевой дороги, лесополосы и сельскохозяйственных угодий.

От точки 57 граница проходит в западном направлении вдоль лесополосы на протяжении 1500 м до точки 60 место пересечения полевой дороги, оросительного канала и линии электропередачи.

От точки 60 граница проходит в южном направлении вдоль полевой дороги и лесного массива на протяжении 3170 м до точки 75 место пересечения границ Новожиловского сельского поселения, Амурского сельского поселения Красногвардейского района и Новоандреевского сельского

поселения Симферопольского района, полевой дороги и сельскохозяйственных угодий.

От точки 75 граница проходит в западном направлении вдоль полевой дороги на протяжении 5580 м до точки 82 место пересечения реки Салгир, полевой дороги, оросительного канала и лесного массива.

От точки 82 граница проходит в западном направлении вдоль полевой дороги на протяжении 1005 м до точки 84 место пересечения автодороги Е-105, линии электропередачи, лесополосы и полевой дороги.

От точки 84 граница проходит в западном направлении вдоль полевой дороги на протяжении 1020 м до точки 86 место пересечения границ Новоандреевского сельского поселения, Широковского сельского поселения Симферопольского района и Амурского сельского поселения Красногвардейского района и автодороги Пролетное – Амурское, железнодорожного пути, линии электропередачи и лесополосы.

От точки 86 граница проходит в северо-восточном направлении вдоль автодороги Пролетное – Амурское на протяжении 2550 м до точки 91 место пересечения автодороги Пролетное – Амурское, железнодорожного пути, линии электропередачи и лесополосы.

От точки 91 граница проходит в западном направлении вдоль лесополосы на протяжении 512 м до точки 93 место пересечения границ Широковского сельского поселения Симферопольского района, Ленинского сельского поселения и Амурского сельского поселения Красногвардейского района, лесополосы и полевой дороги.

От точки 93 граница проходит в северном направлении вдоль полевой автодороги на протяжении 2850 м до точки 95 место пересечения с лесополосой, развалинами сельскохозяйственной фермы и полевой дорогой.

От точки 95 граница проходит в северном направлении вдоль полевой автодороги на протяжении 700 м до точки 96 место пересечения автодороги Звездное – Октябрьское, полевой дороги, линии электропередачи и лесополосы.

От точки 96 граница проходит в северном направлении вдоль полевой автодороги на протяжении 3860 м до точки 103 место пересечения промзоны (аэродром), линии электропередачи и лесополосы.

От точки 103 граница проходит в северном направлении вдоль полевой автодороги на протяжении 1690 м до точки 1.

Точка 108 внутренняя граница проходит в юго-восточном направлении вдоль промзоны и полевой автодороги на протяжении 1489 м до точки 119 место пересечения автодороги Новоивановка – Октябрьское, полевой дороги и лесополосы.

От точки 119 внутренняя граница проходит в восточном направлении вдоль автодороги Новоивановка – Октябрьское на протяжении 890 м до точки 121



место пересечения автодороги Полтавка – Октябрьское, линии электропередачи и полевой дороги.

От точки 121 внутренняя граница проходит в северо-восточном направлении вдоль автодороги Полтавка – Октябрьское на протяжении 288 м до точки 123 место пересечения автодороги Полтавка – Октябрьское и переулка Лесной Октябрьского сельского поселения Красногвардейского района, линии электропередачи и лесополосы.

От точки 123 внутренняя граница проходит в восточном направлении вдоль линии электропередачи на протяжении 70,5 м до точки 124 место пересечения железнодорожного полотна, линии электропередачи и лесополосы.

От точки 124 внутренняя граница проходит в северном направлении вдоль железнодорожного полотна на протяжении 400 м до точки 125 место пересечения железнодорожного полотна, полевой дороги и лесополосы.

От точки 125 внутренняя граница проходит в юго-восточном направлении вдоль границы промзоны Октябрьского сельского поселения Красногвардейского района на протяжении 766 м до точки 133 место пересечения линии электропередачи, полевой дороги и лесополосы.

От точки 133 внутренняя граница проходит в южном направлении вдоль промзоны Октябрьского сельского поселения на протяжении 630 м до точки 137 место пересечения улицы Маяковского Октябрьского сельского поселения, линии электропередачи и лесополосы.

От точки 137 внутренняя граница проходит в восточном направлении вдоль улицы Маяковского Октябрьского сельского поселения Красногвардейского района на протяжении 972 м до точки 142 место пересечения улицы Маяковского Октябрьского сельского поселения Красногвардейского района автомобильной трассы Е-105, линии электропередачи и лесополосы.

От точки 142 внутренняя граница проходит в северном направлении автомобильной трассы Е-105 на протяжении 645 м до точки 147 место пересечения автомобильной трассы Е-105, границы кладбища, полевой дороги и лесополосы.

От точки 147 внутренняя граница проходит в западном направлении вдоль полевой дороги и границы кладбища на протяжении 295 м до точки 149 место пересечения полевой дороги, сельскохозяйственных угодий и лесополосы.

От точки 149 внутренняя граница проходит в северо-восточном направлении вдоль границы кладбища на протяжении 222 м до точки 154 место пересечения линии электропередачи, полевой дороги и лесополосы.

От точки 154 внутренняя граница проходит в восточном направлении вдоль линии электропередачи на протяжении 485 м до точки 155 место пересечения автомобильной трассы Е-105, полевой дороги и лесополосы.

От точки 155 внутренняя граница проходит в юго-западном направлении вдоль границы кладбища и лесополосы на протяжении 956 м до точки 157 место пересечения автомобильной трассы Е-105, улицы Маяковского Октябрьского сельского поселения Красногвардейского района, полевой дороги и лесополосы.

От точки 157 внутренняя граница проходит в юго-западном направлении вдоль автомобильной трассы Е-105 на протяжении 1932 м до точки 164 место пересечения автомобильной трассы Е-105, улицы Кондрашина Октябрьского сельского поселения Красногвардейского района, линии электропередачи и лесополосы.

От точки 164 внутренняя граница проходит в юго-западном направлении вдоль автомобильной трассы Е-105 на протяжении 777 м до точки 168 место пересечения автомобильной трассы Е-105, улицы Салгирная Октябрьского сельского поселения Красногвардейского района, линии электропередачи и лесополосы.

От точки 168 внутренняя граница проходит в западном направлении вдоль улицы Салгирная Октябрьского сельского поселения Красногвардейского района и северной границы промзоны Октябрьского сельского поселения Красногвардейского района на протяжении 1496 м до точки 216 место пересечения улицы К. Маркса Октябрьского сельского поселения Красногвардейского района и улицы Амурская Амурского сельского поселения Красногвардейского района и линии электропередачи.

От точки 216 внутренняя граница проходит в западном направлении вдоль улицы Амурская Амурского сельского поселения Красногвардейского района на протяжении 365 м до точки 237 место пересечения улицы Амурская и улицы Элеваторная Амурского сельского поселения Красногвардейского района, лесополосы и линии электропередачи.

От точки 237 внутренняя граница проходит в южном направлении вдоль улицы Элеваторная на протяжении 1062 м до точки 247 место пересечения улицы Элеваторная и улицы Русская Амурского сельского поселения Красногвардейского района, железной дороги, лесополосы и линии электропередачи.

От точки 247 внутренняя граница проходит в западном направлении вдоль улицы Русская села Амурское Амурского сельского поселения Красногвардейского района на протяжении 70 м до точки 250 место пересечения улицы Русская Амурского сельского поселения Красногвардейского района и улицы Тельмана Октябрьского сельского поселения Красногвардейского района, лесополосы и линии электропередачи.

От точки 250 внутренняя граница проходит в юго-западном направлении вдоль улицы Тельмана поселка городского типа Октябрьское Октябрьского сельского поселения Красногвардейского района на протяжении 650 м

до точки 253 место пересечения улицы Тельмана и улицы Вишневая Октябрьского сельского поселения Красногвардейского района, лесополосы и линии электропередачи.

От точки 253 внутренняя граница проходит в западном направлении вдоль улицы Вишневая поселка городского типа Октябрьское Октябрьского сельского поселения Красногвардейского района на протяжении 240 м до точки 255 место пересечения улицы Вишневая Октябрьского сельского поселения Красногвардейского района и полевой дороги, лесополосы и линии электропередачи.

От точки 255 внутренняя граница проходит в северном направлении вдоль полевой дороги западной части Октябрьского сельского поселения Красногвардейского района на протяжении 1052 м до точки 262 место пересечения промзоны Октябрьского сельского поселения Красногвардейского района, улицы Чапаева Октябрьского сельского поселения Красногвардейского района, автодороги пгт Октябрьское – с. Звездное, полевой дороги, лесополосы и линии электропередачи.

От точки 262 внутренняя граница проходит в северном направлении улицы Чапаева Октябрьского сельского поселения Красногвардейского района на протяжении 1274 м до точки 273 место пересечения улицы Чапаева и улицы Рабочая Октябрьского сельского поселения Красногвардейского района, автодороги Октябрьское – Новоалексеевка, полевой дороги, лесополосы и линии электропередачи.

От точки 273 внутренняя граница проходит в северном направлении по сельскохозяйственным угодьям на протяжении 920 м до точки 290 место пересечения автодороги Октябрьское – Новоалексеевка, полевой дороги, лесополосы и линии электропередачи.

От точки 290 внутренняя граница проходит в северном направлении по сельскохозяйственным угодьям на протяжении 1510 м до точки 106.

## Восходненское сельское поселение

Начальной точкой границы Восходненского сельского поселения Красногвардейского района является точка 1, расположенная в месте пересечения сельскохозяйственных угодий, грунтовой дороги и лесополосы.

От точки 1 граница проходит в восточном направлении вдоль грунтовой дороги на протяжении 937 м до точки 6 место пересечения границ Красногвардейского сельского поселения, Восходненского сельского поселения Красногвардейского района и Рощинского сельского поселения Джанкойского района, грунтовой дороги и лесополосы.

От точки 6 граница проходит в восточном направлении вдоль грунтовой дороги на протяжении 815 м до точки 11 место пересечения автодороги Красногвардейское – Краснодольное, линии электропередачи, грунтовой дороги и лесополосы.

От точки 11 граница проходит в восточном направлении вдоль грунтовой дороги на протяжении 2340 м до точки 18 место пересечения оросительного канала (село Победное), лесонасаждения и грунтовой автодороги.

От точки 18 граница проходит в восточном направлении по грунтовой дороге вдоль сельскохозяйственных угодий на протяжении 1110 м до точки 21 место пересечения оросительного канала (село Победное), линии электропередачи, лесонасаждений и грунтовой дороги.

От точки 21 граница проходит в восточном направлении по грунтовой дороге вдоль линии электропередачи на протяжении 1660 м до точки 26 место пересечения канала Красногвардейская Ветвь, линии электропередачи, лесополосы и грунтовой дороги.

От точки 26 граница проходит в северном направлении вдоль канала Красногвардейская Ветвь и грунтовой дороги на протяжении 1160 м до точки 37 место пересечения границ Рощинского сельского поселения, Кондратьевского сельского поселения Джанкойского района и Восходненского сельского поселения Красногвардейского района, грунтовой дороги, канала Красногвардейская Ветвь и лесополосы.

От точки 37 граница проходит в восточном направлении по границе грунтовой дороги и лесополосы на протяжении 1330 м до точки 43 место пересечения лесного массива и грунтовой дороги.

От точки 43 граница проходит в северном направлении вдоль лесопосадки и грунтовой дороги на протяжении 870 м до точки 44 место пересечение грунтовой дороги, оросительного канала и лесополосы.

От точки 44 граница проходит в восточном направлении вдоль оросительного канала на протяжении 1310 м до точки 50 место пересечения оросительного канала, лесополосы и грунтовой дороги.

От точки 50 граница проходит в восточном направлении вдоль лесополосы на протяжении 1890 м до точки 59 место пересечения грунтовой дороги, сельскохозяйственных угодий и лесного массива.

От точки 59 граница проходит в южном направлении вдоль сельскохозяйственных угодий на протяжении 2190 м до точки 63 место пересечения лесополосы и грунтовой дороги.

От точки 63 граница проходит в восточном направлении вдоль грунтовой дороги на протяжении 3450 м до точки 64 место пересечения границ Кондратьевского сельского поселения, Майского сельского поселения Джанкойского района и Восходненского сельского поселения Красногвардейского района лесополосы и грунтовой дороги.

От точки 64 граница проходит в юго-восточном направлении вдоль грунтовой дороги на протяжении 790 м до точки 66 место пересечения оросительного канала, лесополосы и грунтовой дороги.

От точки 66 граница проходит в юго-восточном направлении вдоль грунтовой дороги и сельскохозяйственных угодий на протяжении 2780 м до точки 91 место пересечения грунтовой дороги, лесополосы и сельскохозяйственных угодий.

От точки 91 граница проходит в восточном направлении вдоль лесополосы на протяжении 3260 м до точки 107 место пересечения границ Майского сельского поселения Джанкойского района, Михайловского сельского поселения Нижнегорского района и Восходненского сельского поселения Красногвардейского района, грунтовой дороги и линии электропередачи.

От точки 107 граница проходит в южном направлении вдоль грунтовой дороги и лесного массива на протяжении 1950 м до точки 110 место пересечения границ Михайловского сельского поселения, Новогригорьевского сельского поселения Нижнегорского района и Восходненского сельского поселения Красногвардейского района, линии электропередачи, грунтовой дороги и сельскохозяйственных угодий.

От точки 110 граница проходит в юго-западном направлении вдоль линии электропередачи и грунтовой дороги на протяжении 1280 м до точки 111 место пересечения границ Новогригорьевского сельского поселения Нижнегорского района, Новопокровского сельского поселения и Восходненского сельского поселения Красногвардейского района, линии электропередачи, грунтовой дороги и сельскохозяйственных угодий.

От точки 111 граница проходит в юго-западном направлении вдоль грунтовой дороги на протяжении 3080 м до точки 114 место пересечения оросительного канала, линии электропередачи, лесополосы и грунтовой дороги.

От точки 114 граница проходит в западном направлении вдоль грунтовой дороги и сельскохозяйственных угодий на протяжении 5190 м до точки 118

место пересечения оросительного канала, линии электропередачи и лесополосы.

От точки 118 граница проходит в северо-восточном направлении вдоль сельскохозяйственных угодий на протяжении 1770 м до точки 126 место пересечения с автодороги Владимирово – Невское, грунтовой дороги, линии электропередачи и лесополосы.

От точки 126 граница проходит в южном направлении вдоль лесополосы на протяжении 1370 м до точки 139 место пересечения линии электропередачи, лесополосы и грунтовой дороги.

От точки 139 граница проходит в западном направлении вдоль грунтовой автодороги на протяжении 2580 м до точки 141 место пересечения границ Марьяновского сельского поселения, Новопокровского сельского поселения и Восходненского сельского поселения Красногвардейского района с лесополосой, автодорогой Новопокровка – Доходное и грунтовой дорогой.

От точки 141 граница проходит в северном направлении вдоль грунтовой автодороги на протяжении 1740 м до точки 142 место пересечения автодороги Щербаково – Владимирово, грунтовой дороги, линии электропередачи и лесополосы.

От точки 142 граница проходит в северо-западном направлении вдоль автодороги Щербаково – Владимирово на протяжении 2710 м до точки 148 место пересечения автодороги Щербаково – Владимирово – Доходное, линии электропередачи, грунтовой дороги и лесополосы.

Точка 148 граница проходит в западном направлении вдоль автодороги Щербаково – Владимирово и грунтовой автодороги на протяжении 1830 м до точки 151 место пересечения грунтовой дороги и лесополосы.

От точки 151 граница проходит в северном направлении вдоль лесополосы на протяжении 1540 м до точки 152 место пересечения оросительного канала и грунтовой дороги.

От точки 152 граница проходит в западном направлении вдоль лесополосы на протяжении 1330 м до точки 153 место пересечения канала Красногвардейская Ветвь, линии электропередачи и лесополосы.

От точки 153 граница проходит в северном направлении вдоль канала Красногвардейская Ветвь на протяжении 600 м до точки 155, место пересечения Марьяновского сельского поселения, Красногвардейского сельского поселения и Восходненского сельского поселения Красногвардейского района, канала Красногвардейская Ветвь, линии электропередачи и лесополосы.

От точки 155 граница проходит в восточном направлении вдоль канала Красногвардейская Ветвь на протяжении 860 м до точки 157 место пересечения автомобильной дороги Видное – Восход, линии электропередачи, грунтовой дороги и лесополосы.

От точки 157 граница проходит в северо-западном направлении вдоль лесополосы на протяжении 1950 м до точки 164 место пересечения канала Красногвардейская Ветвь, грунтовой дороги, садовых участков и лесополосы.

От точки 164 граница проходит в западном направлении вдоль садов на протяжении 370 м до точки 165 место пересечения оросительного канала, границы заброшенного водохранилища, садовых участков, грунтовой дороги, линии электропередачи и лесополосы.

От точки 165 граница проходит в северо-западном направлении вдоль границы заброшенного водохранилища на протяжении 810 м до точки 166 место пересечения садовых участков, грунтовой дороги, линии электропередачи и лесополосы.

От точки 166 граница проходит в северо-западном направлении через оросительный канал и автомобильную трассу Е-105 на протяжении 203 м до точки 167 место пересечения автомобильной трассы Е-105, линии электропередачи, грунтовой дороги и лесополосы.

От точки 167 граница проходит в северо-восточном направлении вдоль автомобильной трассы Е-105 на протяжении 990 м до точки 168 место пересечения автомобильной трассы Е-105, линии электропередачи, грунтовой дороги и лесополосы.

От точки 168 граница проходит в западном направлении вдоль лесополосы на протяжении 790 м до точки 173 место пересечения садовых участков, лесополосы, грунтовой дороги и линии электропередачи.

От точки 173 граница проходит в северо-восточном направлении вдоль садовых участков и грунтовой дороги на протяжении 980 м до точки 174 место пересечения лесополосы, садовых участков и грунтовой дороги.

От точки 174 граница проходит в западном направлении вдоль садовых участков и грунтовой дороги на протяжении 760 м до точки 176 место пересечения лесополосы и грунтовой дороги.

От точки 176 граница проходит в северо-восточном направлении вдоль лесополосы на протяжении 1070 м до точки 1.

### Зерновское сельское поселение

Начальной точкой границы Зерновского сельского поселения Красногвардейского района является точка 1, расположенная в месте пересечения сельскохозяйственных угодий, полевой дороги и лесополосы.

От точки 1 граница проходит в восточном направлении вдоль полевой дороги на протяжении 7880 м до точки 5 место пересечения полевой дороги и лесополосы.

От точки 5 граница проходит в северном направлении вдоль полевой дороги на протяжении 1890 м до точки 7 место пересечения границ Новопокровского сельского поселения, Зерновского сельского поселения Красногвардейского района и Новогригорьевского сельского поселения Нижегородского района, полевой дороги и лесополосы.

От точки 7 граница проходит в восточном направлении вдоль полевой дороги на протяжении 3520 м до точки 8 место пересечения лесонасаждения и полевой автодороги.

От точки 8 граница проходит в южном направлении по полевой дороге вдоль сельскохозяйственных угодий на протяжении 2070 м до точки 9 место пересечения лесополосы и полевой дороги.

От точки 9 граница проходит в восточном направлении по полевой дороге на протяжении 1680 м до точки 10 место пересечения границ Новогригорьевского сельского поселения, Садового сельского поселения Нижегородского района и Зерновского сельского поселения Красногвардейского района, лесополосы и полевой дороги.

От точки 10 граница проходит в южном направлении вдоль полевой дороги и сельскохозяйственных угодий на протяжении 1750 м до точки 12 место пересечения линии электропередачи, полевой дороги и лесополосы.

От точки 12 граница проходит в восточном направлении по границе полевой дороги и лесополосы на протяжении 2782 м до точки 17 место пересечения лесного массива, линии электропередачи и полевой дороги.

От точки 17 граница проходит в южном направлении вдоль лесопосадки и линии электропередачи на протяжении 2380 м до точки 19 место пересечения границ Садового сельского поселения, Дрофинского сельского поселения Нижегородского района и Зерновского сельского поселения Красногвардейского района, полевой дороги, линии электропередачи и лесополосы.

От точки 19 граница проходит в западном направлении вдоль оросительного канала на протяжении 5160 м до точки 32 место пересечения линии электропередачи, лесополосы и полевой дороги.

От точки 32 граница проходит в южном направлении вдоль линии электропередачи на протяжении 2870 м до точки 35 место пересечения границ Дрофинского сельского поселения Нижегородского района,



Найденовского сельского поселения и Зерновского сельского поселения Красногвардейского района, линии электропередачи, полевой дороги, сельскохозяйственных угодий и лесного массива.

От точки 35 граница проходит в западном направлении вдоль сельскохозяйственных угодий и линии электропередачи на протяжении 2560 м до точки 36 место пересечения линии электропередачи, лесополосы и полевой дороги.

От точки 36 граница проходит в западном направлении вдоль полевой дороги на протяжении 1038 м до точки 44 место пересечения лесополосы и полевой дороги.

От точки 44 граница проходит в северном направлении вдоль линии электропередачи на протяжении 483 м до точки 45 место пересечения линии электропередачи, лесополосы и полевой дороги.

От точки 45 граница проходит в западном направлении вдоль полевой дороги и сельскохозяйственных угодий на протяжении 4050 м до точки 48 место пересечения границ Найденовского сельского поселения, Колодезянского сельского поселения и Зерновского сельского поселения Красногвардейского района, полевой дороги, лесополосы и сельскохозяйственных угодий.

От точки 48 граница проходит в северном направлении вдоль лесополосы на протяжении 710 м до точки 50 место пересечения полевой дороги и лесополосы.

От точки 50 граница проходит в западном направлении вдоль полевой дороги и лесного массива на протяжении 299 м до точки 51 место пересечения границ Колодезянского сельского поселения, Ровновского сельского поселения и Зерновского сельского поселения Красногвардейского района, полевой дороги и сельскохозяйственных угодий.

От точки 51 граница проходит в северном направлении вдоль полевой дороги на протяжении 1430 м до точки 55 место пересечения линии электропередачи, полевой дороги и сельскохозяйственных угодий.

От точки 55 граница проходит в северном направлении вдоль полевой дороги, пересекая балку Полюшкина на протяжении 2682 м до точки 58 место пересечения автодороги Ровное – Новоекатериновка, лесополосы и полевой дороги.

От точки 58 граница проходит в западном направлении вдоль автодороги Ровное – Новоекатериновка и сельскохозяйственных угодий на протяжении 740 м до точки 59 место пересечения автодороги Ровное – Новоекатериновка, полевой дороги и лесополосы.

От точки 59 граница проходит в северном направлении вдоль сельскохозяйственных угодий на протяжении 4750 м до точки 1 место пересечения границ Ровновского сельского поселения, Новопокровского сельского поселения и Зерновского сельского поселения Красногвардейского района, полевой дороги, линии электропередачи и лесополосы.

## Калининское сельское поселение

Начальной точкой границы Калининского сельского поселения Красногвардейского района является точка 1, расположенная в месте пересечения сельскохозяйственных угодий, оросительного канала, полевой дороги и лесополосы.

От точки 1 граница проходит в восточном направлении вдоль полевой дороги на протяжении 1410 м до точки 6 место пересечения полевой дороги, оросительного канала и лесополосы.

От точки 6 граница проходит в северо-восточном направлении вдоль полевой дороги и лесополосы на протяжении 3300 м до точки 18 место пересечения границ Роскошненского сельского поселения, Ярковского сельского поселения Джанкойского района и Калининского сельского поселения Красногвардейского района, оросительного канала, линии электропередачи, полевой дороги и лесополосы.

От точки 18 граница проходит в восточном направлении вдоль полевой дороги, по границе насосной станции НС-110 на протяжении 460 м до точки 26 место пересечения лесонасаждения, линии электропередачи и полевой автодороги.

От точки 26 граница проходит в западном направлении по полевой дороге вдоль сельскохозяйственных угодий на протяжении 3746 м до точки 33 место пересечения реки Мирновка, лесополосы и полевой дороги.

От точки 33 граница проходит в восточном направлении по полевой дороге на протяжении 1180 м до точки 38 место пересечения границ Ярковского сельского поселения, Яркополенского сельского поселения Джанкойского района и Калининского сельского поселения Красногвардейского района, лесополосы и полевой дороги.

От точки 38 граница проходит в южном направлении вдоль полевой дороги и сельскохозяйственных угодий на протяжении 2700 м до точки 41 место пересечения полевой дороги, оросительного канала и лесополосы.

От точки 41 граница проходит в южном направлении по границе полевой дороги и лесополосы на протяжении 2910 м до точки 46 место пересечения границ Яркополенского сельского поселения, Вольновского сельского поселения Джанкойского района и Калининского сельского поселения Красногвардейского района, развалин фермы, лесного массива, линии электропередачи и полевой дороги.

От точки 46 граница проходит в южном направлении вдоль границы развалин фермы и полевой дороги на протяжении 1200 м до точки 49 место пересечения границ Вольновского сельского поселения, Яркополенского сельского поселения Джанкойского района и Калининского сельского поселения Красногвардейского района, полевой дороги, линии электропередачи и виноградника.

От точки 49 граница проходит в южном направлении вдоль оросительного канала и лесополосы на протяжении 1960 м до точки 58 место пересечения границ Яркополенского сельского поселения Джанкойского района, Петровского сельского поселения и Калининского сельского поселения Красногвардейского района, линии электропередачи, лесополосы и полевой дороги.

От точки 58 граница проходит в южном направлении вдоль линии электропередачи и полевой дороги на протяжении 1990 м до точки 61 место пересечения линии электропередачи, полевой дороги, сельскохозяйственных угодий, оросительного канала и лесного массива.

От точки 61 граница проходит в западном направлении вдоль сельскохозяйственных угодий и линии электропередачи на протяжении 2406 м до точки 65 место пересечения границ Петровского сельского поселения, Клепининского сельского поселения и Калининского сельского поселения Красногвардейского района, лесополосы и полевой дороги.

От точки 65 граница проходит в северном направлении вдоль полевой дороги на протяжении 440 м до точки 66 место пересечения лесополосы и полевой дороги.

От точки 66 граница проходит в северо-западном направлении вдоль лесополосы и полевой дороги на протяжении 1520 м до точки 70 место пересечения автодороги с. Коммунары – с. Клепинино, линии электропередачи, лесополосы и полевой дороги.

От точки 70 граница проходит в северо-западном направлении вдоль полевой дороги и сельскохозяйственных угодий на протяжении 330 м до точки 74 место пересечения полевой дороги, лесополосы и сельскохозяйственных угодий.

От точки 74 граница проходит в западном направлении вдоль полевой дороги на протяжении 2110 м до точки 78 место пересечения границ Клепининского сельского поселения, Александровского сельского поселения и Калининского сельского поселения Красногвардейского района, полевой дороги и лесополосы.

От точки 78 граница проходит в северном направлении вдоль полевой дороги и сельскохозяйственных угодий на протяжении 3240 м до точки 82 место пересечения полевой дороги и сельскохозяйственных угодий.

От точки 82 граница проходит в западном направлении вдоль полевой дороги на протяжении 2960 м до точки 87 место пересечения оросительного канала, полевой дороги и сельскохозяйственных угодий.

От точки 87 граница проходит в северном направлении вдоль полевой дороги на протяжении 911 м до точки 89 место пересечения границ Александровского сельского поселения, Калининского сельского поселения Красногвардейского района и Роскошненского сельского поселения Джанкойского района, лесополосы, оросительного канала и полевой дороги.

От точки 89 граница проходит в восточном направлении вдоль лесополосы на протяжении 1600 м до точки 95 место пересечения полевой дороги и лесополосы.

От точки 95 граница проходит в северном направлении вдоль сельскохозяйственных угодий и полевой дороги на протяжении 2200 м до точки 1.

### Клепининское сельское поселение

Начальной точкой границы Клепининского сельского поселения Красногвардейского района является точка 1, расположенная в месте пересечения сельскохозяйственных угодий, полевой дороги и лесополосы.

От точки 1 граница проходит в восточном направлении вдоль полевой дороги и лесополосы на протяжении 5800 м до точки 11 место пересечения полевой дороги, оросительного канала, насосной станции и лесополосы.

От точки 11 граница проходит в северном направлении вдоль полевой дороги и лесополосы на протяжении 904 м до точки 12 место пересечения границ Гвардейского сельского поселения Первомайского района, Александровского сельского поселения и Клепининского сельского поселения Красногвардейского района, оросительного канала, линии электропередачи, полевой дороги и лесополосы.

От точки 12 граница проходит в восточном направлении вдоль полевой дороги на протяжении 179 м до точки 13 место пересечения балки Чатырлык, лесонасаждения и полевой автодороги.

От точки 13 граница проходит в восточном направлении по полевой дороге вдоль сельскохозяйственных угодий на протяжении 2270 м до точки 15 место пересечения линии электропередачи, лесополосы и полевой дороги.

От точки 15 граница проходит в восточном направлении вдоль линии электропередачи на протяжении 1870 м до точки 18 место пересечения линии электропередачи, оросительного канала, лесополосы и полевой дороги.

От точки 18 граница проходит в восточном направлении вдоль линии электропередачи и сельскохозяйственных угодий на протяжении 860 м до точки 19 место пересечения полевой дороги, оросительного канала и лесополосы.

От точки 19 граница проходит в северном направлении вдоль линии электропередачи и лесополосы на протяжении 2448 м до точки 24 место пересечения лесного массива, линии электропередачи и полевой дороги.

От точки 24 граница проходит в восточном направлении вдоль линии электропередачи на протяжении 503 м до точки 25 место пересечения полевой дороги, линии электропередачи и сельскохозяйственных угодий.

От точки 25 граница проходит в восточном направлении вдоль линии электропередачи и лесополосы на протяжении 2872 м до точки 29 место пересечения автодороги с. Тимашовка – с. Клепинино, линии электропередачи, лесополосы и полевой дороги.

От точки 29 граница проходит в восточном направлении вдоль линии электропередачи и полевой дороги на протяжении 831 м до точки 34 место пересечения границ Александровского сельского поселения, Калининского сельского поселения и Клепининского сельского поселения

Красногвардейского района, линии электропередачи, полевой дороги, сельскохозяйственных угодий и лесного массива.

От точки 34 граница проходит в восточном направлении вдоль сельскохозяйственных угодий и полевой дороги на протяжении 1346 м до точки 38 место пересечения лесополосы и полевой дороги.

От точки 38 граница проходит в южном направлении вдоль полевой дороги на протяжении 1315 м до точки 42 место пересечения автодороги с. Клепинино – с. Коммунары, линии электропередачи, лесополосы и полевой дороги.

От точки 42 граница проходит в юго-восточном направлении вдоль лесополосы и полевой дороги на протяжении 915 м до точки 46 место пересечения лесополосы и полевой дороги.

От точки 46 граница проходит в южном направлении вдоль полевой дороги и сельскохозяйственных угодий на протяжении 625 м до точки 47 место пересечения границ Петровского сельского поселения, Калининского сельского поселения и Клепининского сельского поселения Красногвардейского района, полевой дороги, лесополосы и сельскохозяйственных угодий.

От точки 47 граница проходит в южном направлении вдоль полевой дороги на протяжении 1750 м до точки 51 место пересечения оросительного канала, линии электропередачи, полевой дороги и лесополосы.

От точки 51 граница проходит в восточном направлении вдоль линии электропередачи и сельскохозяйственных угодий на протяжении 360 м до точки 53 место пересечения линии электропередачи, полевой дороги и сельскохозяйственных угодий.

От точки 53 граница проходит в южном направлении вдоль полевой дороги на протяжении 500 м до точки 54 место пересечения автомобильной дороги Клепинино – Новоэстония, линии электропередачи, полевой дороги и сельскохозяйственных угодий.

От точки 54 граница проходит в северо-западном направлении вдоль автомобильной дороги Клепинино – Новоэстония на протяжении 2484 м до точки 62 место пересечения линии электропередачи, лесополосы, оросительного канала и полевой дороги.

От точки 62 граница проходит в западном направлении вдоль линии электропередачи на протяжении 1995 м до точки 65 место пересечения промзоны, полевой дороги, линии электропередачи и лесополосы.

От точки 65 граница проходит в южном направлении вдоль сельскохозяйственных угодий и линии электропередачи на протяжении 570 м до точки 66 место пересечения полевой дороги, линии электропередачи и сельскохозяйственных угодий.

От точки 66 граница проходит в западном направлении вдоль сельскохозяйственных угодий и линии электропередачи на протяжении

1400 м до точки 69 место пересечения полевой дороги, промзоны, линии электропередачи и сельскохозяйственных угодий.

От точки 69 граница проходит в южном направлении вдоль фермы и линии электропередачи на протяжении 113 м до точки 70 место пересечения полевой дороги, фермы, линии электропередачи и сельскохозяйственных угодий.

От точки 70 граница проходит в западном направлении вдоль фермы и линии электропередачи на протяжении 3990 м до точки 72 место пересечения полевой дороги, оросительного канала, линии электропередачи и сельскохозяйственных угодий.

От точки 72 граница проходит в северном направлении вдоль линии электропередачи на протяжении 4000 м до точки 74 место пересечения полевой дороги, оросительного канала, линии электропередачи и сельскохозяйственных угодий.

От точки 74 граница проходит в западном направлении вдоль линии электропередачи на протяжении 3130 м до точки 83 место пересечения полевой дороги, оросительного канала, линии электропередачи и сельскохозяйственных угодий.

От точки 83 граница проходит в северо-западном направлении вдоль линии электропередачи на протяжении 1850 м до точки 93 место пересечения балки Чатырлык, полевой дороги, оросительного канала, линии электропередачи и сельскохозяйственных угодий.

От точки 93 граница проходит в северо-западном направлении вдоль балки Чатырлык и полевой дороги на протяжении 3990 м до точки 128 место пересечения балки Чатырлык, полевой дороги и сельскохозяйственных угодий.

От точки 128 граница проходит в западном направлении вдоль сельскохозяйственных угодий и полевой дороги на протяжении 1720 м до точки 134 место пересечения границ Черновского сельского поселения Первомайского района, Петровского сельского поселения и Клепининского сельского поселения Красногвардейского района, полевой дороги и сельскохозяйственных угодий.

От точки 134 граница проходит в северном направлении вдоль сельскохозяйственных угодий и полевой дороги на протяжении 2758 м до точки 141, место пересечения границ Черновского сельского поселения, Гвардейского сельского поселения Первомайского района и Клепининского сельского поселения Красногвардейского района, полевой дороги и сельскохозяйственных угодий.

От точки 141 граница проходит в восточном направлении вдоль сельскохозяйственных угодий и полевой дороги на протяжении 1598 м до точки 1.

### Колодезянское сельское поселение

Начальной точкой границы Колодезянского сельского поселения Красногвардейского района является точка 1, расположенная в месте пересечения сельскохозяйственных угодий, полевой дороги, линии электропередачи и лесополосы.

От точки 1 граница проходит в восточном направлении вдоль полевой дороги и лесополосы на протяжении 3960 м до точки 13 место пересечения автодороги Докучаево – Азов, полевой дороги, оросительного канала и лесополосы.

От точки 13 граница проходит в восточном направлении вдоль полевой дороги и лесополосы на протяжении 2320 м до точки 16 место пересечения оросительного канала, полевой дороги и лесополосы.

От точки 16 граница проходит в северо-западном направлении вдоль реки Бурульча, полевой дороги на протяжении 3230 м до точки 22 место пересечения урочища Холмовое, лесонасаждения и полевой автодороги.

От точки 22 граница проходит в северном направлении по полевой дороге вдоль урочища Холмовое на протяжении 820 м до точки 26 место пересечения границ Пятихатского сельского поселения, Ровновского сельского поселения и Колодезянского сельского поселения Красногвардейского района, лесополосы и полевой дороги.

От точки 26 граница проходит в восточном направлении вдоль полевой дороги на протяжении 2040 м до точки 31 место пересечения линии лесополосы и полевой дороги.

От точки 31 граница проходит в южном направлении вдоль полевой дороги и сельскохозяйственных угодий на протяжении 1550 м до точки 32 место пересечения полевой дороги и лесополосы.

От точки 32 граница проходит в западном направлении вдоль лесополосы и полевой дороги на протяжении 2690 м до точки 35 место пересечения границ Зерновского сельского поселения, Ровновского сельского поселения и Колодезянского сельского поселения Красногвардейского района, лесного массива и полевой дороги.

От точки 35 граница проходит в западном направлении вдоль лесополосы на протяжении 299 м до точки 36 место пересечения полевой дороги и сельскохозяйственных угодий.

От точки 36 граница проходит в южном направлении вдоль полевой дороги и лесополосы на протяжении 710 м до точки 38 место пересечения границ Зерновского сельского поселения, Найденовского сельского поселения и Колодезянского сельского поселения Красногвардейского района, лесополосы и полевой дороги.



От точки 38 граница проходит в южном направлении вдоль полевой дороги на протяжении 1790 м до точки 39 место пересечения полевой дороги, сельскохозяйственных угодий и лесного массива.

От точки 39 граница проходит в западном направлении вдоль сельскохозяйственных угодий и полевой дороги на протяжении 990 м до точки 40 место пересечения лесополосы и полевой дороги.

От точки 40 граница проходит в южном направлении вдоль полевой дороги на протяжении 6110 м до точки 45 место пересечения лесополосы и полевой дороги.

От точки 45 граница проходит в восточном направлении вдоль лесополосы и полевой дороги на протяжении 990 м до точки 46 место пересечения балки Сергеевская, лесного массива, лесополосы и полевой дороги.

От точки 46 граница проходит в южном направлении вдоль балки Сергеевская и сельскохозяйственных угодий на протяжении 1530 м до точки 51 место пересечения границ Найденовского сельского поселения и Колодезянского сельского поселения Красногвардейского района и Мельничного сельского поселения Белогорского района, полевой дороги, лесополосы и сельскохозяйственных угодий.

От точки 51 граница проходит в юго-западном направлении вдоль полевой дороги на протяжении 1520 м до точки 55 место пересечения оросительного канала, полевой дороги и лесополосы.

От точки 55 граница проходит в западном направлении вдоль полевой дороги и сельскохозяйственных угодий, пересекая реку Бурульча, на протяжении 4010 м до точки 60 место пересечения полевой дороги и сельскохозяйственных угодий.

От точки 60 граница проходит в южном направлении вдоль полевой дороги на протяжении 920 м до точки 63 место пересечения полевой дороги и сельскохозяйственных угодий.

От точки 63 граница проходит в западном направлении вдоль полевой дороги на протяжении 2410 м до точки 68 место пересечения границ Мельничного сельского поселения, Новожиловского сельского поселения Белогорского района и Колодезянского сельского поселения Красногвардейского района, сельскохозяйственных угодий, оросительного канала и полевой дороги.

От точки 68 граница проходит в западном направлении вдоль полевой дороги и Промзоны на протяжении 1030 м до точки 76 место пересечения Промзоны, полевой дороги, балки Чограв и лесополосы.

От точки 76 граница проходит в западном направлении вдоль сельскохозяйственных угодий на протяжении 900 м до точки 77 место пересечения полевой дороги, линии электропередачи и сельскохозяйственных угодий.

От точки 77 граница проходит в северном направлении вдоль сельскохозяйственных угодий и линии электропередачи на протяжении

2860 м до точки 86 место пересечения автодороги Колодезянское – Анновка, полевой дороги, линии электропередачи и сельскохозяйственных угодий.

От точки 86 граница проходит в северном направлении вдоль автодороги Колодезянское – Анновка и линии электропередачи на протяжении 2440 м до точки 96 место пересечения автодорог Колодезянское – Анновка и Пологи – Анновка, линии электропередачи и сельскохозяйственных угодий.

От точки 96 граница проходит в северном направлении вдоль полевой дороги и линии электропередачи на протяжении 2900 м до точки 105 место пересечения границ Новожиловского сельского поселения Белогорского района, Пятихатского сельского поселения и Колодезянского сельского поселения Красногвардейского района, полевой дороги, линии электропередачи и сельскохозяйственных угодий.

От точки 105 граница проходит в восточном направлении вдоль линии электропередачи на протяжении 160 м до точки 106 место пересечения полевой дороги, линии электропередачи и сельскохозяйственных угодий.

От точки 106 граница проходит в северном направлении вдоль линии электропередачи на протяжении 2100 м до точки 1.

### Котельниковское сельское поселение

Начальной точкой границы Котельниковского сельского поселения Красногвардейского района является точка 1, расположенная в месте пересечения Черноморского канала, сельскохозяйственных угодий, полевой дороги, линии электропередачи и лесополосы.

От точки 1 граница проходит в восточном направлении вдоль Черноморского канала и полевой дороги на протяжении 1900 м до точки 8 место пересечения автодороги Дальнее – Краснознаменка, полевой дороги, оросительного канала и лесополосы.

От точки 8 граница проходит в восточном направлении вдоль полевой дороги и лесополосы на протяжении 1940 м до точки 11 место пересечения Черноморского канала, электрической подстанции, линии электропередачи, полевой дороги и лесополосы.

От точки 11 граница проходит в восточном направлении вдоль Черноморского канала на протяжении 1580 м до точки 16 место пересечения границ Стахановского сельского поселения Первомайского района, Янтарненского сельского поселения и Котельниковского сельского поселения Красногвардейского района, линии электропередачи, лесонасаждения и полевой автодороги.

От точки 16 граница проходит в южном направлении по полевой дороге на протяжении 129 м до точки 19 место пересечения автодороги, лесополосы, полевой дороги и сельскохозяйственных угодий.

От точки 19 граница проходит в восточном направлении вдоль полевой дороги и Черноморского канала на протяжении 6550 м до точки 33 место пересечения автодороги Григорьевка – Дубровское, Черноморского канала линии электропередачи, лесополосы и полевой дороги.

От точки 33 граница проходит в восточном направлении вдоль полевой дороги и Черноморского канала на протяжении 3560 м до точки 37 место пересечения линии электропередачи, полевой дороги и лесополосы.

От точки 37 граница проходит в южном направлении вдоль сельскохозяйственных угодий и полевой дороги на протяжении 1530 м до точки 43 место пересечения границ Янтарненского сельского поселения, Полтавского сельского поселения и Котельниковского сельского поселения Красногвардейского района, сельскохозяйственных угодий и полевой дороги.

От точки 43 граница проходит в южном направлении вдоль сельскохозяйственных угодий на протяжении 2010 м до точки 47 место пересечения полевой дороги, лесополосы и сельскохозяйственных угодий.

От точки 47 граница проходит в западном направлении вдоль полевой дороги и лесополосы на протяжении 1460 м до точки 49 место пересечения автодороги Дубровское – Комаровка, линии электропередачи, лесополосы и полевой дороги.

От точки 49 граница проходит в западном направлении вдоль полевой дороги на протяжении 2020 м до точки 56 место пересечения полевой дороги, сельскохозяйственных угодий и лесного массива.

От точки 56 граница проходит в южном направлении вдоль сельскохозяйственных угодий и полевой дороги на протяжении 4300 м до точки 60 место пересечения лесополосы и полевой дороги.

От точки 60 граница проходит в западном направлении вдоль полевой дороги на протяжении 89 м до точки 64 место пересечения границ Полтавского сельского поселения, Ленинского сельского поселения и Котельниковского сельского поселения Красногвардейского района, лесополосы и полевой дороги.

От точки 64 граница проходит в западном направлении вдоль лесополосы и полевой дороги на протяжении 760 м до точки 69 место пересечения границ Ленинского сельского поселения, Амурского сельского поселения и Котельниковского сельского поселения Красногвардейского района, линии электропередачи, лесного массива, лесополосы и полевой дороги.

От точки 69 граница проходит в северном направлении вдоль полевой дороги и сельскохозяйственных угодий на протяжении 5120 м до точки 73 линии электропередачи, лесного массива, лесополосы и полевой дороги.

От точки 73 граница проходит в северном направлении вдоль полевой дороги и сельскохозяйственных угодий на протяжении 1980 м до точки 75 место пересечения полевой дороги, лесополосы и сельскохозяйственных угодий.

От точки 75 граница проходит в западном направлении вдоль полевой дороги на протяжении 2640 м до точки 78 место пересечения полевой дороги и лесополосы.

От точки 78 граница проходит в южном направлении вдоль полевой дороги и сельскохозяйственных угодий на протяжении 560 м до точки 79 место пересечения границ Ленинского сельского поселения, Краснознаменского сельского поселения и Котельниковского сельского поселения Красногвардейского района, полевой дороги и сельскохозяйственных угодий.

От точки 79 граница проходит в западном направлении вдоль полевой дороги на протяжении 1550 м до точки 81 место пересечения автодороги с. Котельниково – с. Прямое, линии электропередачи, полевой дороги и сельскохозяйственных угодий.

От точки 81 граница проходит в западном направлении вдоль полевой дороги на протяжении 1520 м до точки 82 место пересечения границ Краснознаменского сельского поселения, Котельниковского сельского поселения Красногвардейского района и Стахановского сельского поселения Первомайского района, сельскохозяйственных угодий, лесонасаждений и полевой дороги.

От точки 82 граница проходит в северном направлении вдоль полевой дороги и лесополосы на протяжении 3590 м до точки 84 место пересечения линии электропередачи, полевой автодороги и лесополосы.

От точки 84 граница проходит в западном направлении вдоль линии электропередачи на протяжении 198 м до точки 85 место пересечения полевой дороги, линии электропередачи и сельскохозяйственных угодий.

От точки 85 граница проходит в северном направлении вдоль сельскохозяйственных угодий и оросительных каналов на протяжении 2410 м до точки 1.

### Краснознаменское сельское поселение

Начальной точкой границы Краснознаменского сельского поселения Красногвардейского района является точка 1, расположенная в месте пересечения границы зерновского сельского поселения, Сизовского сельского поселения Сакского района, Краснознаменского сельского поселения Красногвардейского района, сельскохозяйственных угодий, полевой дороги, линии электропередачи и лесополосы.

От точки 1 граница проходит в восточном направлении вдоль линии электропередачи и полевой дороги на протяжении 622 м до точки 4 место пересечения автодороги Тракторное – Сизовка, линии электропередачи, полевой дороги и лесополосы.

От точки 4 граница проходит в восточном направлении вдоль автодороги Тракторное – Сизовка и лесополосы на протяжении 1290 м до точки 10 место пересечения автодороги Тракторное – Каштановка, линии электропередачи, полевой дороги и лесополосы.

От точки 10 граница проходит в северо-восточном направлении вдоль автодороги Тракторное – Каштановка на протяжении 1010 м до точки 13 место пересечения границ Сизовского сельского поселения Сакского района, Стахановского сельского поселения Первомайского района и Краснознаменского сельского поселения Красногвардейского района, линии электропередачи, лесополосы и полевой автодороги.

От точки 13 граница проходит в восточном направлении по полевой дороге вдоль линии электропередачи на протяжении 3650 м до точки 24 место пересечения лесополосы, полевой дороги и сельскохозяйственных угодий.

От точки 24 граница проходит в северо-восточном направлении вдоль полевой дороги на протяжении 1790 м до точки 26 место пересечения границ Стахановского сельского поселения Первомайского района, Котельниковского сельского поселения и Краснознаменского сельского поселения Красногвардейского района, лесополосы и полевой дороги.

От точки 26 граница проходит в восточном направлении вдоль полевой дороги на протяжении 1520 м до точки 27 место пересечения линии электропередачи, полевой дороги и лесополосы.

От точки 27 граница проходит в восточном направлении вдоль полевой дороги на протяжении 1560 м до точки 29 место пересечения границ Котельниковского сельского поселения, Ленинского сельского поселения и Краснознаменского сельского поселения Красногвардейского района, лесополосы, сельскохозяйственных угодий и полевой дороги.

От точки 29 граница проходит в южном направлении вдоль сельскохозяйственных угодий на протяжении 4450 м до точки 38 место пересечения полевой дороги, лесополосы и линии электропередачи.

От точки 38 граница проходит в восточном направлении вдоль полевой дороги и линии электропередачи на протяжении 880 м до точки 41 место пересечения автодороги Прямое – Ленинское, лесополосы и полевой дороги. От точки 41 граница проходит в восточном направлении вдоль автодороги Прямое – Ленинское и лесополосы на протяжении 590 м до точки 43 место пересечения автодороги Прямое – Ленинское, линии электропередачи, полевой дороги, сельскохозяйственных угодий и лесного массива.

От точки 43 граница проходит в южном направлении вдоль автодороги Прямое – Ленинское на протяжении 2950 м до точки 44 место пересечения автодороги Прямое – Ленинское и автодороги Краснознаменка – Ленинское, линии электропередачи, лесополосы и полевой дороги.

От точки 44 граница проходит в южном направлении вдоль полевой дороги на протяжении 1060 м до точки 45 место пересечения лесополосы и полевой дороги.

От точки 45 граница проходит в западном направлении вдоль лесополосы и полевой дороги на протяжении 2780 м до точки 46 место пересечения лесополосы и полевой дороги.

От точки 46 граница проходит в южном направлении вдоль полевой дороги и сельскохозяйственных угодий на протяжении 1650 м до точки 52 место пересечения линии электропередачи, полевой дороги, лесополосы и сельскохозяйственных угодий.

От точки 52 граница проходит в западном направлении вдоль линии электропередачи и полевой дороги на протяжении 1110 м до точки 53 место пересечения полевой дороги, линии электропередачи и лесополосы.

От точки 53 граница проходит в юго-западном направлении вдоль полевой дороги и сельскохозяйственных угодий на протяжении 1520 м до точки 59 место пересечения границ Журавлевского сельского поселения Симферопольского района, Ленинского сельского поселения и Краснознаменского сельского поселения Красногвардейского района, линии электропередачи, полевой дороги и сельскохозяйственных угодий.

От точки 59 граница проходит в западном направлении вдоль полевой дороги и линии электропередачи канала на протяжении 3580 м до точки 64 место пересечения границ Зерновского сельского поселения Сакского района, Журавлевского сельского поселения Симферопольского района и Краснознаменского сельского поселения Красногвардейского района автодороги Симоненко – Сумское, линии электропередачи, полевой дороги и сельскохозяйственных угодий.

От точки 64 граница проходит в северо-западном направлении вдоль автодороги Симоненко – Сумское и линии электропередачи на протяжении 5300 м до точки 77 место пересечения линии электропередачи, сельскохозяйственных угодий, лесонасаждений и полевой дороги.

От точки 77 граница проходит в западном направлении вдоль линии электропередачи на протяжении 2280 м до точки 79 место пересечения развалин фермы, линии электропередачи, полевой автодороги и лесополосы. От точки 79 граница проходит в северном направлении вдоль линии электропередачи на протяжении 5030 м до точки 1.

#### Ленинское сельское поселение

Начальной точкой границы Ленинского сельского поселения является точка 1, расположенная в месте пересечения сельскохозяйственных угодий, полевой дороги и лесополосы.

От точки 1 граница проходит в восточном направлении вдоль полевой дороги на протяжении 2640 м до точки 4 место пересечения автодороги Тракторное – Сизовка, линии электропередачи, полевой дороги и лесополосы.

От точки 4 граница проходит в южном направлении вдоль полевой дороги и лесополосы на протяжении 1980 м до точки 6 место пересечения линии электропередачи, полевой дороги и лесополосы.

От точки 6 граница проходит в восточном направлении вдоль полевой дороги и лесополосы на протяжении 5140 м до точки 10 место пересечения границ Амурского сельского поселения, Котельниковского сельского поселения и Ленинского сельского поселения Красногвардейского района, промзоны, лесополосы и полевой автодороги.

От точки 10 граница проходит в юго-западном направлении вдоль промзоны и сельскохозяйственных угодий на протяжении 500 м до точки 12 место пересечения полевой дороги и сельскохозяйственных угодий.

От точки 12 граница проходит в юго-западном направлении вдоль полевой дороги на протяжении 1660 м до точки 13 место пересечения сельскохозяйственных угодий, лесополосы и полевой дороги.

От точки 13 граница проходит в южном направлении вдоль промзоны (аэродром) на протяжении 1680 м до точки 18 место пересечения промзоны (аэродром), полевой дороги и лесополосы.

От точки 18 граница проходит в юго-западном направлении вдоль промзоны (аэродром) на протяжении 990 м до точки 23 место пересечения автодороги, лесополосы, сельскохозяйственных угодий и полевой дороги.

От точки 23 граница проходит в южном направлении вдоль автодороги на протяжении 520 м до точки 24 место пересечения автодороги, лесополосы, сельскохозяйственных угодий и полевой дороги.

От точки 24 граница проходит в южном направлении вдоль сельскохозяйственных угодий на протяжении 2370 м до точки 25 место пересечения автодороги Октябрьское – Ленинское, полевой дороги, лесополосы и линии электропередачи.



От точки 25 граница проходит в южном направлении вдоль полевой дороги и лесополосы на протяжении 880 м до точки 27 место пересечения развалин фермы, лесополосы и полевой дороги.

От точки 27 граница проходит в южном направлении вдоль полевой дороги и лесополосы на протяжении 2630 м до точки 28 место пересечения границ Широковского сельского поселения Симферопольского района, Амурского сельского поселения и Ленинского сельского поселения Красногвардейского района, полевой дороги, сельскохозяйственных угодий и лесного массива.

От точки 28 граница проходит в западном направлении вдоль полевой дороги на протяжении 2010 м до точки 29 место пересечения линии лесополосы и полевой дороги.

От точки 29 граница проходит в южном направлении вдоль полевой дороги на протяжении 1710 м до точки 30 место пересечения лесополосы и полевой дороги.

От точки 30 граница проходит в западном направлении вдоль лесополосы и полевой дороги на протяжении 3710 м до точки 32 место пересечения лесополосы и полевой дороги.

От точки 32 граница проходит в южном направлении вдоль полевой дороги и сельскохозяйственных угодий на протяжении 1780 м до точки 33 место пересечения линии электропередачи, полевой дороги, лесополосы и сельскохозяйственных угодий.

От точки 33 граница проходит в западном направлении вдоль линии электропередачи и полевой дороги на протяжении 1320 м до точки 34 место пересечения полевой дороги, линии электропередачи и лесополосы.

От точки 34 граница проходит в юго-западном направлении вдоль полевой дороги и сельскохозяйственных угодий на протяжении 1960 м до точки 35 место пересечения линии электропередачи, полевой дороги и сельскохозяйственных угодий.

От точки 35 граница проходит в западном направлении вдоль полевой дороги на протяжении 2000 м до точки 40 место пересечения границ Журавлевского сельского поселения, Широковского сельского поселения Симферопольского района и Ленинского сельского поселения Красногвардейского района, села Сумское, линии электропередачи, полевой дороги и сельскохозяйственных угодий.

От точки 40 граница проходит в северном направлении вдоль полевой дороги и линии электропередачи на протяжении 5110 м до точки 46 место пересечения границ Журавлевского сельского поселения, Краснознаменского сельского поселения, Ленинского сельского поселения Красногвардейского района, линии электропередачи, сельскохозяйственных угодий, лесонасаждений и полевой дороги.

От точки 46 граница проходит в северо-восточном направлении вдоль линии электропередачи на протяжении 1520 м до точки 51 место пересечения линии электропередачи, полевой автодороги и лесополосы.

От точки 51 граница проходит в восточном направлении вдоль линии электропередачи на протяжении 1010 м до точки 53 место пересечения линии электропередачи, полевой автодороги и лесополосы.

От точки 53 граница проходит в восточном направлении вдоль линии электропередачи на протяжении 1660 м до точки 58 место пересечения полевой автодороги и лесополосы.

От точки 58 граница проходит в восточном направлении вдоль линии электропередачи на протяжении 2790 м до точки 60 место пересечения полевой автодороги и лесополосы.

От точки 60 граница проходит в северном направлении вдоль линии электропередачи на протяжении 1050 м до точки 61 место пересечения автодороги Ленинское – Краснознаменка и автодороги Ленинское – Прямое, полевой автодороги и лесополосы.

От точки 61 граница проходит в северном направлении вдоль линии электропередачи и автодороги Ленинское – Прямое на протяжении 2960 м до точки 62 место пересечения автодороги Ленинское – Прямое, линии электропередачи, полевой автодороги и лесополосы.

От точки 62 граница проходит в северном направлении вдоль линии электропередачи и автодороги Ленинское – Прямое на протяжении 590 м до точки 64 место пересечения автодороги Ленинское – Прямое, линии электропередачи, полевой автодороги и лесополосы.

От точки 64 граница проходит в северном направлении вдоль линии электропередачи и полевой автодороги на протяжении 4459 м до точки 76 место пересечения границ Краснознаменского сельского поселения, Котельниковского сельского поселения и Ленинского сельского поселения Красногвардейского района, полевой автодороги и лесополосы.

От точки 76 граница проходит в северном направлении вдоль лесополосы и полевой автодороги на протяжении 558 м до точки 1.

### Марьяновское сельское поселение

Начальной точкой границы Марьяновского сельского поселения является точка 1, расположенная в месте пересечения границ Петровского сельского поселения, Красногвардейского сельского поселения и Марьяновского сельского поселения Красногвардейского района, промзоны (птицефабрика), сельскохозяйственных угодий, дороги и лесополосы.

От точки 1 граница проходит в южном направлении вдоль линии электропередачи на протяжении 790 м до точки 10 место пересечения улицы Достлык и улицы Интернациональной Красногвардейского сельского поселения Красногвардейского района, лесополосы, линии электропередачи и лесополосы.

От точки 10 граница проходит в восточном направлении вдоль улицы Достлык Красногвардейского сельского поселения на протяжении 785 м до точки 15 место пересечения улицы Достлык и улицы Заводская Красногвардейского сельского поселения Красногвардейского района, линии электропередачи и лесополосы.

От точки 15 граница проходит в юго-восточном направлении вдоль улицы Заводская Красногвардейского сельского поселения на протяжении 675 м до точки 19 место пересечения автомобильной трассы Е-105 и улицы Заводская Красногвардейского сельского поселения Красногвардейского района, линии электропередачи и сельскохозяйственных угодий.

От точки 19 граница проходит в северо-восточном направлении вдоль автомобильной трассы Е-105 на протяжении 1290 м до точки 22 место пересечения автомобильной трассы Е-105, переулка Солнечный Красногвардейского сельского поселения Красногвардейского района, линии электропередачи и сельскохозяйственных угодий.

От точки 22 граница проходит в северном направлении вдоль автомобильной трассы Е-105 на протяжении 1580 м до точки 31 место пересечения автомобильной трассы Е-105, улицы 60 лет Октября Красногвардейского сельского поселения Красногвардейского района, линии электропередачи и сельскохозяйственных угодий.

От точки 31 граница проходит в северном направлении вдоль границы промзоны на протяжении 515 м до точки 39 место пересечения линии электропередачи, сельскохозяйственных угодий и промзоны.

От точки 39 граница проходит в северном направлении вдоль автомобильной трассы Е-105 на протяжении 530 м до точки 40 место пересечения линии электропередачи и сельскохозяйственных угодий.

От точки 40 граница проходит в северном направлении вдоль границы кладбища на протяжении 1930 м до точки 51 место пересечения линии электропередачи, автомобильной трассы Е-105 и улицы Ленина

Красногвардейского сельского поселения Красногвардейского района, линии электропередачи и сельскохозяйственных угодий.

От точки 51 граница проходит в северном направлении вдоль автомобильной трассы Е-105 на протяжении 790 м до точки 52 место пересечения линии электропередачи, автомобильной трассы Е-105 и улицы Ленина Красногвардейского сельского поселения Красногвардейского района, линии электропередачи и сельскохозяйственных угодий.

От точки 52 граница проходит в северо-восточном направлении вдоль автомобильной трассы Е-105 на протяжении 895 м до точки 55 место пересечения линии электропередачи, автомобильной трассы Е-105, полевой дороги и сельскохозяйственных угодий.

От точки 55 граница проходит в восточном направлении вдоль полевой дороги на протяжении 1195 м до точки 67 место пересечения полевой дороги и сельскохозяйственных угодий.

От точки 67 граница проходит в южном направлении вдоль оросительного канала на протяжении 925 м до точки 79 место пересечения автодороги Видное – Красногвардейское, оросительного канала, полевой дороги, линии электропередачи и сельскохозяйственных угодий.

От точки 79 граница проходит в южном направлении вдоль переулка Полевой села Видное на протяжении 785 м до точки 95 место пересечения полевой дороги, линии электропередачи и сельскохозяйственных угодий.

От точки 95 граница проходит в восточном направлении вдоль оросительного канала на протяжении 540 м до точки 101 место пересечения линии электропередачи, оросительного канала, автодороги и лесополосы.

От точки 101 граница проходит в южном направлении вдоль границы промзоны села Видное на протяжении 1100 м до точки 105 место пересечения линии электропередачи, сельскохозяйственных угодий, лесонасаждений и полевой дороги.

От точки 105 граница проходит в северном направлении вдоль границы промзоны села Видное Красногвардейского сельского поселения Красногвардейского района на протяжении 980 м до точки 112 место пересечения автодороги промзоны села Видное, линии электропередачи, полевой дороги и сельскохозяйственных угодий.

От точки 112 граница проходит в восточном направлении вдоль полевой дороги и оросительного канала на протяжении 530 м до точки 118 место пересечения границ Восходненского сельского поселения, Марьяновского сельского поселения и Красногвардейского сельского поселения Красногвардейского района, полевой дороги и сельскохозяйственных угодий.

От точки 118 граница проходит в южном направлении вдоль канала Красногвардейская Ветвь на протяжении 610 м до точки 120 место пересечения канала Красногвардейская Ветвь, линии электропередачи и лесополосы.

От точки 120 граница проходит в восточном направлении вдоль лесополосы на протяжении 1330 м до точки 121 место пересечения оросительного канала и полевой дороги.

От точки 121 граница проходит в южном направлении вдоль лесополосы на протяжении 1540 м до точки 122 место пересечения автодороги Щербаково – Владимирово, полевой дороги и лесополосы.

От точки 122 граница проходит в восточном направлении вдоль автодороги Щербаково – Владимирово и полевой автодороги на протяжении 1830 м до точки 125 место пересечения автодороги Щербаково – Владимирово – Доходное, линии электропередачи, полевой дороги и лесополосы.

От точки 125 граница проходит в юго-восточном направлении вдоль автодороги Щербаково – Владимирово на протяжении 2710 м до точки 131 место пересечения автодороги Щербаково – Владимирово, полевой дороги, линии электропередачи и лесополосы.

От точки 131 граница проходит в южном направлении вдоль полевой автодороги на протяжении 1740 м до точки 132 место пересечения границ Марьяновского сельского поселения, Новопокровского сельского поселения и Восходненского сельского поселения Красногвардейского района, лесополосы, автодороги Новопокровка – Доходное и полевой дороги.

От точки 132 граница проходит в южном направлении вдоль лесополосы и полевой дороги на протяжении 2610 м до точки 136 место пересечения границ Новопокровского сельского поселения, Ровновского сельского поселения и Марьяновского сельского поселения Красногвардейского района, оросительного канала, полевой автодороги и лесополосы.

От точки 136 граница проходит в западном направлении вдоль оросительного канала и полевой дороги на протяжении 4090 м до точки 141 место пересечения оросительного канала, линии электропередачи, полевой автодороги и лесополосы.

От точки 141 граница проходит в южном направлении вдоль линии электропередачи и полевой автодороги на протяжении 2870 м до точки 147 место пересечения линии электропередачи, полевой автодороги и лесополосы.

От точки 147 граница проходит в западном направлении вдоль полевой автодороги на протяжении 3000 м до точки 149 место пересечения полевой автодороги и лесополосы.

От точки 149 граница проходит в северном направлении вдоль лесополосы и полевой автодороги на протяжении 2730 м до точки 150 место пересечения оросительного канала, полевой автодороги и лесополосы.

От точки 150 граница проходит в западном направлении вдоль оросительного канала на протяжении 2770 м до точки 155 место пересечения автодороги Молочное – Марьяновка, оросительного канала, полевой автодороги и лесополосы.

От точки 155 граница проходит в северо-западном направлении вдоль автодороги Молочное – Марьяновка и лесополосы на протяжении 845 м до точки 158 место пересечения автодороги Молочное – Марьяновка, линии электропередачи, полевой автодороги и лесополосы.

От точки 158 граница проходит в западном направлении вдоль лесополосы и автодороги на протяжении 1590 м до точки 162 место пересечения линии электропередачи, оросительного канала, полевой автодороги и лесополосы.

От точки 162 граница проходит в северном направлении вдоль лесополосы и оросительного канала на протяжении 1340 м до точки 164 место пересечения канала Красногвардейская Ветвь, автодороги и лесополосы.

От точки 164 граница проходит в юго-западном направлении вдоль лесополосы и оросительного канала на протяжении 475 м до точки 168 место пересечения автомобильной трассы Е-105, канала Красногвардейская Ветвь, полевой автодороги и лесополосы.

От точки 168 граница проходит в северном направлении вдоль канала Красногвардейская Ветвь на протяжении 1910 м до точки 175 место пересечения границ Петровского сельского поселения, Ровновского сельского поселения и Марьяновского сельского поселения Красногвардейского района, канала Красногвардейская Ветвь, железнодорожных путей, полевой автодороги и лесополосы.

От точки 175 граница проходит в северо-восточном направлении вдоль железнодорожных путей и полевой автодороги на протяжении 4870 м до точки 1.

### Найденовское сельское поселение

Начальной точкой границы Найденовского сельского поселения Красногвардейского района является точка 1, расположенная в месте пересечения границ Колодезянского сельского поселения, Зерновского сельского поселения и Найденовского сельского поселения Красногвардейского района, сельскохозяйственных угодий, полевой дороги и лесополосы.

От точки 1 граница проходит в восточном направлении вдоль полевой дороги на протяжении 1500 м до точки 2 место пересечения линии электропередачи, полевой дороги и лесополосы.

От точки 2 граница проходит в восточном направлении вдоль полевой дороги на протяжении 2550 м до точки 4 место пересечения полевой дороги, линии электропередачи и лесополосы.

От точки 4 граница проходит в южном направлении вдоль полевой дороги на протяжении 480 м до точки 5 место пересечения полевой дороги линии электропередачи и сельскохозяйственных угодий.

От точки 5 граница проходит в восточном направлении вдоль полевой дороги и лесополосы на протяжении 3600 м до точки 14 место пересечения границ Дрофинского сельского поселения Нижегородского района, Зерновского сельского поселения и Найденовского сельского поселения Красногвардейского района, полевой дороги, линии электропередачи и сельскохозяйственных угодий.

От точки 14 граница проходит в восточном направлении вдоль полевой дороги на протяжении 1220 м до точки 16 место пересечения полевой дороги и сельскохозяйственных угодий.

От точки 16 граница проходит в южном направлении вдоль полевой дороги на протяжении 1770 м до точки 17 место пересечения автомобильной дороги Найденовка – Дрофино, полевой дороги, лесополосы и сельскохозяйственных угодий.

От точки 17 граница проходит в южном направлении вдоль полевой дороги на протяжении 3810 м до точки 24 место пересечения границ Дрофинского сельского поселения Нижегородского района, Зыбинского сельского поселения Белогорского района и Найденовского сельского поселения Красногвардейского района, полевой дороги и сельскохозяйственных угодий.

От точки 24 граница проходит в западном направлении вдоль полевой дороги на протяжении 2080 м до точки 26 место пересечения полевой дороги, лесополосы и сельскохозяйственных угодий.

От точки 26 граница проходит в южном направлении вдоль полевой дороги на протяжении 1620 м до точки 28 место пересечения лесополосы, полевой дороги и сельскохозяйственных угодий.

От точки 28 граница проходит в южном направлении вдоль сельскохозяйственных угодий на протяжении 5140 м до точки 47 место пересечения границ Зыбинского сельского поселения, Мельничного сельского поселения Белогорского района и Найденовского сельского поселения Красногвардейского района, полевой дороги и сельскохозяйственных угодий.

От точки 47 граница проходит в западном направлении вдоль полевой дороги и сельскохозяйственных угодий на протяжении 1980 м до точки 48 место пересечения полевой дороги и сельскохозяйственных угодий.

От точки 48 граница проходит в северном направлении вдоль полевой дороги и сельскохозяйственных угодий на протяжении 1735 м до точки 49 место пересечения полевой дороги и сельскохозяйственных угодий.

От точки 49 граница проходит в западном направлении вдоль полевой дороги и сельскохозяйственных угодий на протяжении 5740 м до точки 64 место пересечения границ Мельничного сельского поселения Белогорского района, Колодезянского сельского поселения и Найденовского сельского поселения Красногвардейского района, балки Сергеевская, полевой автодороги и лесополосы.

От точки 64 граница проходит в северном направлении вдоль балки Сергеевская на протяжении 1535 м до точки 70 место пересечения сельскохозяйственных угодий, лесонасаждений и полевой дороги.

От точки 70 граница проходит в западном направлении вдоль полевой дороги и сельскохозяйственных угодий на протяжении 990 м до точки 71 место пересечения полевой дороги и сельскохозяйственных угодий.

От точки 71 граница проходит в северном направлении вдоль полевой дороги и сельскохозяйственных угодий на протяжении 2240 м до точки 74 место пересечения автодороги Найденовка – Пологи, полевой дороги и сельскохозяйственных угодий.

От точки 74 граница проходит в северном направлении вдоль полевой дороги и сельскохозяйственных угодий на протяжении 3880 м до точки 76 место пересечения полевой дороги и сельскохозяйственных угодий.

От точки 76 граница проходит в восточном направлении вдоль лесополосы на протяжении 990 м до точки 77 место пересечения лесополосы и полевой дороги.

От точки 77 граница проходит в северном направлении вдоль лесополосы на протяжении 1790 м до точки 1.



### Новопокровское сельское поселение

Начальной точкой границы Новопокровского сельского поселения Красногвардейского района является точка 1, расположенная в месте пересечения, сельскохозяйственных угодий, оросительного канала, полевой дороги и лесополосы.

От точки 1 граница проходит в восточном направлении вдоль полевой дороги на протяжении 3540 м до точки 4 место пересечения линии электропередачи, полевой дороги и лесополосы.

От точки 4 граница проходит в северном направлении вдоль полевой дороги на протяжении 570 м до точки 5 место пересечения полевой дороги, линии электропередачи и сельскохозяйственных угодий.

От точки 5 граница проходит в восточном направлении вдоль полевой дороги и линии электропередачи на протяжении 1090 м до точки 6 место пересечения оросительного канала, полевой дороги, линии электропередачи и сельскохозяйственных угодий.

От точки 6 граница проходит в восточном направлении вдоль линии электропередачи на протяжении 1270 м до точки 8 место пересечения линии электропередачи, полевой дороги и сельскохозяйственных угодий.

От точки 8 граница проходит в восточном направлении вдоль полевой дороги на протяжении 1810 м до точки 9 место пересечения границ Новогригорьевского сельского поселения Нижнегорского района, Восходненского сельского поселения и Новопокровского сельского поселения Красногвардейского района, линии электропередачи, полевой дороги и сельскохозяйственных угодий.

От точки 9 граница проходит в юго-восточном направлении вдоль полевой дороги на протяжении 3180 м до точки 11 место пересечения автомобильной дороги с. Мускатное – с. Владиславовка, полевой дороги и сельскохозяйственных угодий.

От точки 11 граница проходит в юго-восточном направлении вдоль полевой дороги и линии электропередачи на протяжении 1930 м до точки 15 место пересечения реки Салгир, лесополосы, полевой дороги и сельскохозяйственных угодий.

От точки 15 граница проходит в юго-западном направлении вдоль русла реки Салгир на протяжении 9700 м до точки 326 место пересечения восточной части села Коренное, лесополосы, полевой дороги и сельскохозяйственных угодий.

От точки 326 граница проходит в южном направлении вдоль западной границы села Коренное на протяжении 100 м до точки 327 место пересечения автодороги Коренное – Проточное, полевой дороги и сельскохозяйственных угодий.

От точки 327 граница проходит в южном направлении вдоль полевой дороги и сельскохозяйственных угодий на протяжении 3160 м до точки 342 место пересечения границ Новогригорьевского сельского поселения Нижнегорского района, Зерновского сельского поселения и Новопокровского сельского поселения Красногвардейского района, полевой дороги и сельскохозяйственных угодий.

От точки 342 граница проходит в южном направлении вдоль полевой дороги и сельскохозяйственных угодий на протяжении 1890 м до точки 344 место пересечения оросительного канала, полевой дороги и сельскохозяйственных угодий.

От точки 344 граница проходит в западном направлении вдоль полевой дороги и сельскохозяйственных угодий на протяжении 7880 м до точки 348 место пересечения границ Зерновского сельского поселения, Ровновского сельского поселения и Новопокровского сельского поселения Красногвардейского района, балки Сергеевская, линии электропередачи, полевой автодороги и лесополосы.

От точки 348 граница проходит в северном направлении вдоль линии электропередачи, полевой дороги на протяжении 940 м до точки 350 место пересечения линии электропередачи, сельскохозяйственных угодий, лесонасаждений и полевой дороги.

От точки 350 граница проходит в северном направлении вдоль лесополосы и сельскохозяйственных угодий на протяжении 1020 м до точки 351 место пересечения реки Салгир, полевой дороги и сельскохозяйственных угодий.

От точки 351 граница проходит в западном направлении вдоль полевой дороги и реки Салгир на протяжении 1195 м до точки 359 место пересечения реки Салгир, полевой дороги и сельскохозяйственных угодий.

От точки 359 граница проходит в северном направлении вдоль полевой дороги и сельскохозяйственных угодий на протяжении 2490 м до точки 364 место пересечения границ Ровновского сельского поселения, Марьяновского сельского поселения и Новопокровского сельского поселения Красногвардейского района, оросительного канала, полевой дороги и сельскохозяйственных угодий.

От точки 364 граница проходит в северном направлении вдоль лесополосы на протяжении 2610 м до точки 368 место пересечения границ Марьяновского сельского поселения, Восходненского сельского поселения и Новопокровского сельского поселения Красногвардейского района, автодороги Владимирово – Новопокровка, линии электропередачи, лесополосы и полевой дорогой.

От точки 368 граница проходит в восточном направлении вдоль лесополосы на протяжении 2580 м до точки 370 место пересечения линии электропередачи, лесополосы, полевой дороги и сельскохозяйственных угодий.

От точки 370 граница проходит в северном направлении вдоль лесополосы на протяжении 1370 м до точки 383 место пересечения автодороги Невское – Владимирово, линии электропередачи, оросительного канала, лесополосы, полевой дороги и сельскохозяйственных угодий.

От точки 383 граница проходит в северном направлении вдоль лесополосы и оросительного канала на протяжении 1760 м до точки 1.

### Петровское сельское поселение

Начальной точкой границы Петровского сельского поселения Красногвардейского района является точка 1, расположенная в месте пересечения балки Чатырлык, сельскохозяйственных угодий, полевой дороги и лесополосы.

От точки 1 граница проходит в восточном направлении вдоль балки Чатырлык и полевой дороги на протяжении 4040 м до точки 32 место пересечения балки Чатырлык, линии электропередачи, полевой дороги и лесополосы.

От точки 32 граница проходит в восточном направлении вдоль балки Чатырлык и полевой дороги на протяжении 425 м до точки 36 место пересечения полевой дороги, лесополосы и сельскохозяйственных угодий.

От точки 36 граница проходит в юго-восточном направлении вдоль полевой дороги и сельскохозяйственных угодий на протяжении 1850 м до точки 46 место пересечения оросительного канала, полевой дороги линии электропередачи и сельскохозяйственных угодий.

От точки 46 граница проходит в восточном направлении вдоль полевой дороги и линии электропередачи на протяжении 2300 м до точки 55 место пересечения оросительного канала, полевой дороги, линии электропередачи и сельскохозяйственных угодий.

От точки 55 граница проходит в южном направлении вдоль линии электропередачи и оросительного канала на протяжении 910 м до точки 57 место пересечения оросительного канала, линии электропередачи, полевой дороги и сельскохозяйственных угодий.

От точки 57 граница проходит в восточном направлении вдоль полевой дороги на протяжении 5980 м до точки 59 место пересечения линии электропередачи, полевой дороги и сельскохозяйственных угодий.

От точки 59 граница проходит в северном направлении вдоль фермы и линии электропередачи на протяжении 1990 м до точки 60 место пересечения полевой дороги, промзоны, линии электропередачи и сельскохозяйственных угодий.

От точки 60 граница проходит в восточном направлении вдоль сельскохозяйственных угодий и линии электропередачи на протяжении 1000 м до точки 63 место пересечения полевой дороги, линии электропередачи и сельскохозяйственных угодий.

От точки 63 граница проходит в северном направлении вдоль сельскохозяйственных угодий и линии электропередачи на протяжении 570 м до точки 64 место пересечения промзоны, полевой дороги, линии электропередачи и лесополосы.

От точки 64 граница проходит в восточном направлении вдоль линии электропередачи на протяжении 2430 м до точки 67 место пересечения линии электропередачи, лесополосы, оросительного канала и полевой дороги.

От точки 67 граница проходит в юго-восточном направлении вдоль автомобильной дороги Клепинино – Новоэстония на протяжении 1150 м до точки 75 место пересечения автомобильной дороги Клепинино – Новоэстония, линии электропередачи, полевой дороги и сельскохозяйственных угодий.

От точки 75 граница проходит в северном направлении вдоль полевой дороги на протяжении 1500 м до точки 76 место пересечения линии электропередачи, полевой дороги и сельскохозяйственных угодий.

От точки 76 граница проходит в западном направлении вдоль линии электропередачи и сельскохозяйственных угодий на протяжении 530 м до точки 77 место пересечения оросительного канала, линии электропередачи, полевой дороги и лесополосы.

От точки 77 граница проходит в северном направлении вдоль полевой дороги на протяжении 1660 м до точки 82 место пересечения границ Петровского сельского поселения, Калининского сельского поселения и Клепининского сельского поселения Красногвардейского района, полевой дороги, лесополосы и сельскохозяйственных угодий.

От точки 82 граница проходит в восточном направлении вдоль сельскохозяйственных угодий и линии электропередачи на протяжении 2510 м до точки 86 место пересечения линии электропередачи, полевой дороги, сельскохозяйственных угодий, оросительного канала и лесного массива.

От точки 86 граница проходит в северном направлении вдоль линии электропередачи и полевой дороги на протяжении 1990 м до точки 89 место пересечения границ Яркополенского сельского поселения Джанкойского района, Петровского сельского поселения и Калининского сельского поселения Красногвардейского района, линии электропередачи, лесополосы и полевой дороги.

От точки 89 граница проходит в западном направлении вдоль полевой дороги и сельскохозяйственных угодий на протяжении 2000 м до точки 97 место пересечения автодороги Вольное – ферма, оросительного канала, полевой дороги и сельскохозяйственных угодий.

От точки 97 граница проходит в северном направлении вдоль автодороги Вольное – ферма и лесополосы на протяжении 1093 м до точки 107 место пересечения границ Яркополенского сельского поселения, Вольновского сельского поселения Джанкойского района и Петровского сельского поселения Красногвардейского района, автодороги Вольное – ферма, линии электропередачи, лесополосы и полевой дороги.

От точки 107 граница проходит в восточном направлении вдоль полевой дороги и лесополосы на протяжении 2630 м до точки 113 место пересечения границ Вольновского сельского поселения, Яркополенского сельского поселения Джанкойского района и Петровского сельского поселения Красногвардейского района, автодороги Дубровка – Пушкино, линии электропередачи, лесополосы, полевой дороги и сельскохозяйственных угодий.

От точки 113 граница проходит в восточном направлении вдоль лесополосы на протяжении 350 м до точки 114 место пересечения границ Яркополенского сельского поселения Джанкойского района, Красногвардейского сельского поселения и Петровского сельского поселения Красногвардейского района, железнодорожных путей, линии электропередачи, лесополосы, полевой дороги и сельскохозяйственных угодий.

От точки 114 граница проходит в юго-западном направлении вдоль железной дороги и линии электропередачи на протяжении 5590 м до точки 120 место пересечения улицы Виноградная села Петровка, железнодорожных путей, линии электропередачи, лесополосы и полевой дороги.

От точки 120 граница проходит в юго-западном направлении вдоль улицы Железнодорожная села Петровка на протяжении 3130 м до точки 168 место пересечения улицы Мира села Петровка, линии электропередачи и лесополосы.

От точки 168 граница проходит в восточном направлении, пересекая железную дорогу на протяжении 70 м до точки 169 место пересечения улицы Строителей Красногвардейского сельского поселения Красногвардейского района, линии электропередачи и лесополосы.

От точки 169 граница проходит в южном направлении вдоль лесополосы на протяжении 525 м до точки 182 место пересечения границ Красногвардейского сельского поселения, Петровского сельского поселения, Марьяновского сельского поселения Красногвардейского района, промзоны Красногвардейского сельского поселения Красногвардейского района, лесополосы.

От точки 182 граница проходит в юго-западном направлении вдоль железной дороги на протяжении 4873 м до точки 194 место пересечения границ Марьяновского сельского поселения, Ровновского сельского поселения и Петровского сельского поселения Красногвардейского района, железнодорожных путей, оросительного канала, линии электропередачи, лесополосы, полевой дороги и сельскохозяйственных угодий.

От точки 194 граница проходит в юго-западном направлении вдоль лесополосы и железной дороги на протяжении 327 м до точки 195 место пересечения границ Ровновского сельского поселения, Янтарненского сельского поселения и Петровского сельского поселения Красногвардейского

района, железнодорожных путей, линии электропередачи, лесополосы, полевой дороги и сельскохозяйственных угодий.

От точки 195 граница проходит в западном направлении через железнодорожные пути на протяжении 134 м до точки 196 место пересечения садовых участков, линии электропередачи, лесополосы, полевой дороги и сельскохозяйственных угодий.

От точки 196 граница проходит в западном направлении вдоль садовых участков на протяжении 645 м до точки 198 место пересечения автодороги Янтарное – Красногвардейское, линии электропередачи, лесополосы, полевой дороги и сельскохозяйственных угодий.

От точки 198 граница проходит в западном направлении вдоль линии электропередачи на протяжении 721 м до точки 199 место пересечения оросительного канала, северо-восточной границы села Янтарное Янтарненского сельского поселения Красногвардейского района, линии электропередачи, лесополосы, полевой дороги и сельскохозяйственных угодий.

От точки 199 граница проходит в западном направлении вдоль улицы Набережная села Янтарное на протяжении 920 м до точки 211 место пересечения линии электропередачи, лесополосы, полевой дороги и сельскохозяйственных угодий.

От точки 211 граница проходит в западном направлении вдоль полевой дороги, сельскохозяйственных угодий и оросительного канала на протяжении 7260 м до точки 222 место пересечения лесополосы, полевой дороги и сельскохозяйственных угодий.

От точки 222 граница проходит в западном направлении вдоль сельскохозяйственных угодий на протяжении 6000 м до точки 231 место пересечения границ Стахановского сельского поселения Первомайского района, Янтарненского сельского поселения и Петровского сельского поселения Красногвардейского района, лесополосы, полевой дороги и сельскохозяйственных угодий.

От точки 231 граница проходит в северном направлении вдоль сельскохозяйственных угодий и полевой дороги на протяжении 3960 м до точки 236 место пересечения лесополосы, полевой дороги и сельскохозяйственных угодий.

От точки 236 граница проходит в западном направлении вдоль сельскохозяйственных угодий на протяжении 480 м до точки 237 место пересечения лесополосы, полевой дороги и сельскохозяйственных угодий.

От точки 237 граница проходит в юго-западном направлении вдоль сельскохозяйственных угодий на протяжении 6800 м до точки 249 место пересечения границ Стахановского сельского поселения, Черновского сельского поселения Первомайского района и Петровского сельского

поселения Красногвардейского района, лесополосы, полевой дороги и сельскохозяйственных угодий.

От точки 249 граница проходит в северном направлении вдоль сельскохозяйственных угодий и полевой дороги на протяжении 2180 м до точки 251 место пересечения линии электропередачи, лесополосы, полевой дороги и сельскохозяйственных угодий.

От точки 251 граница проходит в восточном направлении вдоль сельскохозяйственных угодий на протяжении 990 м до точки 252 место пересечения лесополосы, полевой дороги и сельскохозяйственных угодий.

От точки 252 граница проходит в северном направлении вдоль сельскохозяйственных угодий и полевой дороги на протяжении 4200 м до точки 289 место пересечения границ Черновского сельского поселения Первомайского района, Клепининского сельского поселения и Петровского сельского поселения Красногвардейского района, лесополосы, полевой дороги и сельскохозяйственных угодий.

От точки 289 граница проходит в восточном направлении вдоль сельскохозяйственных угодий на протяжении 1680 м до точки 1 место пересечения лесополосы, полевой дороги и сельскохозяйственных угодий.



### Полтавское сельское поселение

Начальной точкой границы Полтавского сельского поселения Красногвардейского района первого контура является точка 1, расположенная в месте пересечения сельскохозяйственных угодий, полевой дороги и лесополосы.

От точки 1 граница проходит в восточном направлении вдоль полевой дороги и линии электропередачи на протяжении 2020 м до точки 8 место пересечения автомобильной дороги Дубровское – Комарово, линии электропередачи, полевой дороги и лесополосы.

От точки 8 граница проходит в восточном направлении вдоль полевой дороги на протяжении 1460 м до точки 10 место пересечения полевой дороги, лесополосы и сельскохозяйственных угодий.

От точки 10 граница проходит в северном направлении вдоль полевой дороги и сельскохозяйственных угодий на протяжении 2010 м до точки 14 место пересечения границ Котельниковского сельского поселения, Янтарненского сельского поселения и Полтавского сельского поселения Красногвардейского района, полевой дороги, линии электропередачи и сельскохозяйственных угодий.

От точки 14 граница проходит в восточном направлении вдоль полевой дороги и сельскохозяйственных угодий на протяжении 1020 м до точки 15 место пересечения полевой дороги, линии электропередачи и сельскохозяйственных угодий.

От точки 15 граница проходит в южном направлении вдоль полевой дороги на протяжении 410 м до точки 18 место пересечения полевой дороги и сельскохозяйственных угодий.

От точки 18 граница проходит в восточном направлении вдоль полевой дороги на протяжении 1500 м до точки 21 место пересечения автодороги Полтавка – Красный Партизан, железнодорожных путей, линии электропередачи, полевой дороги и сельскохозяйственных угодий.

От точки 21 граница проходит в северо-восточном направлении вдоль железнодорожных путей и линии электропередачи на протяжении 1320 м до точки 22 место пересечения железнодорожных путей, полевой дороги, линии электропередачи и сельскохозяйственных угодий.

От точки 22 граница проходит в восточном направлении вдоль линии электропередачи на протяжении 440 м до точки 25 место пересечения автодороги Красный Партизан – Удачное, улицы Первомайская села Красный Партизан, линии электропередачи и сельскохозяйственных угодий.

От точки 25 граница проходит в восточном направлении вдоль автодороги Красный Партизан – Удачное и линии электропередачи на протяжении 2248 м до точки 28 место пересечения автодороги Красный Партизан – Удачное и

автомобильной трассы Е-105, полевой дороги, линии электропередачи и лесополосы.

От точки 28 граница проходит в восточном направлении вдоль автодороги Красный Партизан – Удачное и линии электропередачи на протяжении 1150 м до точки 29 место пересечения линии электропередачи, лесополосы, оросительного канала и полевой дороги.

От точки 29 граница проходит в южном направлении вдоль линии электропередачи на протяжении 4000 м до точки 31 место пересечения границ Янтарненского сельского поселения, Пятихатского сельского поселения и Полтавского сельского поселения Красногвардейского района, оросительного канала, линии электропередачи, полевой дороги и сельскохозяйственных угодий.

От точки 31 граница проходит в южном направлении вдоль полевой дороги и лесополосы на протяжении 1000 м до точки 33 место пересечения оросительного канала, полевой дороги и сельскохозяйственных угодий.

От точки 33 граница проходит в западном направлении вдоль полевой дороги и сельскохозяйственных угодий на протяжении 1500 м до точки 35 место пересечения оросительного канала, линии электропередачи, полевой дороги и лесополосы.

От точки 35 граница проходит в южном направлении вдоль полевой дороги на протяжении 980 м до точки 36 место пересечения оросительного канала, полевой дороги, лесополосы и сельскохозяйственных угодий.

От точки 36 граница проходит в западном направлении вдоль сельскохозяйственных угодий и полевой автодороги на протяжении 3400 м до точки 38 место пересечения автомобильной трассы Е-105, линии электропередачи, полевой дороги, сельскохозяйственных угодий, оросительного канала и лесного массива.

От точки 38 граница проходит в юго-западном направлении вдоль трассы автомобильной трассы Е-105 и линии электропередачи на протяжении 2370 м до точки 43 место пересечения автомобильной трассы Е-105 – Менделеево, садовых участков, линии электропередачи, лесополосы и полевой дороги.

От точки 43 граница проходит в западном направлении вдоль границ садовых участков, полевой дороги и сельскохозяйственных угодий на протяжении 1980 м до точки 44 место пересечения железнодорожных путей, оросительного канала, полевой дороги и сельскохозяйственных угодий.

От точки 44 граница проходит в северо-восточном направлении вдоль линии электропередачи и лесополосы на протяжении 360 м до точки 46 место пересечения оросительного канала, линии электропередачи, лесополосы и полевой дороги.

От точки 46 граница проходит в западном направлении вдоль полевой дороги и сельскохозяйственных угодий на протяжении 2550 м до точки 54 место

пересечения промзоны (аэродром), лесополосы, полевой дороги и сельскохозяйственных угодий.

От точки 54 граница проходит в северном направлении вдоль промзоны (аэродром) на протяжении 510 м до точки 56 место пересечения границ Амурского сельского поселения, Ленинского сельского поселения и Полтавского сельского поселения Красногвардейского района, лесополосы, полевой дороги и сельскохозяйственных угодий.

От точки 56 граница проходит в северном направлении вдоль промзоны (аэродром) на протяжении 180 м до точки 58 место пересечения границ Ленинского сельского поселения, Котельниковского сельского поселения и Полтавского сельского поселения Красногвардейского района, промзоны (аэродром), лесополосы и полевой дороги.

От точки 58 граница проходит в северном направлении вдоль полевой дороги и лесополосы на протяжении 90 м до точки 62 место пересечения лесополосы, полевой дороги и сельскохозяйственных угодий.

От точки 62 граница проходит в северном направлении вдоль полевой дороги и лесополосы на протяжении 4300 м до точки 1 первого контура.

Начальной точкой границы Полтавского сельского поселения второго контура является точка 66, расположенная в месте пересечения границ Амурского сельского поселения, Пятихатского сельского поселения и Полтавского сельского поселения Красногвардейского района, автодороги Курганное – Октябрьское, сельскохозяйственных угодий, линии электропередачи, полевой дороги и лесополосы.

От точки 66 граница проходит в восточном направлении вдоль автодороги Курганное – Октябрьское на протяжении 1140 м до точки 69 место пересечения северной части села Курганное Родниковского сельского поселения Симферопольского района, линии электропередачи и лесополосы.

От точки 69 граница проходит в южном направлении вдоль границы села Курганное, лесополосы на протяжении 2020 м до точки 72 место пересечения границ Пятихатского сельского поселения, Амурского сельского поселения и Полтавского сельского поселения Красногвардейского района, реки Салгир, линии электропередачи, лесополосы и полевой дороги.

От точки 72 граница проходит в западном направлении вдоль реки Салгир на протяжении 1590 м до точки 83 место пересечения лесополосы, полевой дороги и сельскохозяйственных угодий.

От точки 83 граница проходит в северном направлении вдоль лесополосы и сельскохозяйственных угодий на протяжении 1370 м до точки 66.

### Пятихатское сельское поселение

Начальной точкой границы Пятихатского сельского поселения Красногвардейского района является точка 1, расположенная в месте пересечения автомобильной дороги Октябрьское – Красногвардейское, линии электропередачи, сельскохозяйственных угодий, полевой дороги и лесополосы.

От точки 1 граница проходит в восточном направлении вдоль полевой дороги и лесополосы на протяжении 3400 м до точки 3 место пересечения оросительного канала, полевой дороги и лесополосы.

От точки 3 граница проходит в северном направлении вдоль полевой дороги и оросительного канала на протяжении 980 м до точки 4 место пересечения полевой дороги, лесополосы и сельскохозяйственных угодий.

От точки 4 граница проходит в восточном направлении вдоль полевой дороги и сельскохозяйственных угодий на протяжении 1500 м до точки 6 место пересечения полевой дороги, оросительного канала и сельскохозяйственных угодий.

От точки 6 граница проходит в северном направлении вдоль полевой дороги и сельскохозяйственных угодий на протяжении 1000 м до точки 7 место пересечения границ Полтавского сельского поселения, Янтарненского сельского поселения и Пятихатского сельского поселения Красногвардейского района, оросительного канала, полевой дороги, линии электропередачи и сельскохозяйственных угодий.

От точки 7 граница проходит в восточном направлении вдоль полевой дороги и оросительного канала на протяжении 3980 м до точки 19 место пересечения границ Янтарненского сельского поселения, Ровновского сельского поселения и Пятихатского сельского поселения Красногвардейского района, реки Салгир, полевой дороги и сельскохозяйственных угодий.

От точки 19 граница проходит в восточном направлении вдоль полевой дороги на протяжении 1170 м до точки 21 место пересечения полевой дороги и сельскохозяйственных угодий.

От точки 21 граница проходит в южном направлении вдоль полевой дороги и лесополосы на протяжении 1460 м до точки 22 место пересечения полевой дороги, линии электропередачи и сельскохозяйственных угодий.

От точки 22 граница проходит в южном направлении вдоль линии электропередачи на протяжении 1920 м до точки 24 место пересечения линии электропередачи и сельскохозяйственных угодий.

От точки 24 граница проходит в восточном направлении вдоль полевой дороги и лесополосы на протяжении 2300 м до точки 26 место пересечения автодороги Салгирка – Докучаево, полевой дороги и лесополосы.

От точки 26 граница проходит в восточном направлении вдоль автодороги Салгирка – Докучаево и лесополосы на протяжении 2000 м до точки 32

место пересечения границ Ровновского сельского поселения, Колодезянского сельского поселения и Пятихатского сельского поселения Красногвардейского района, урочища Холмовое, лесополосы и полевой дороги.

От точки 32 граница проходит в южном направлении вдоль сельскохозяйственных угодий на протяжении 4050 м до точки 42 место пересечения границ полевой дороги и сельскохозяйственных угодий.

От точки 42 граница проходит в западном направлении вдоль полевой дороги и лесополосы на протяжении 2320 м до точки 45 место пересечения автодороги Салгирка – Докучаево, оросительного канала, полевой дороги и сельскохозяйственных угодий.

От точки 45 граница проходит в западном направлении вдоль полевой дороги и сельскохозяйственных угодий на протяжении 3960 м до точки 57 место пересечения оросительного канала, линии электропередачи, полевой дороги и лесополосы.

От точки 57 граница проходит в южном направлении вдоль полевой дороги и линии электропередачи на протяжении 2050 м до точки 62 место пересечения оросительного канала, полевой дороги, лесополосы и сельскохозяйственных угодий.

От точки 62 граница проходит в западном направлении вдоль сельскохозяйственных угодий и полевой автодороги на протяжении 160 м до точки 63 место пересечения границ Колодезянского сельского поселения, Пятихатского сельского поселения Красногвардейского района и Новожиловского сельского поселения Белогорского района, линии электропередачи, полевой дороги, сельскохозяйственных угодий и лесного массива.

От точки 63 граница проходит в западном направлении вдоль линии электропередачи на протяжении 1910 м до точки 67 место пересечения линии электропередачи, лесополосы и полевой дороги.

От точки 67 граница проходит в северном направлении вдоль полевой дороги и сельскохозяйственных угодий на протяжении 620 м до точки 69 место пересечения полевой дороги и сельскохозяйственных угодий.

От точки 69 граница проходит в западном направлении вдоль полевой дороги и лесополосы на протяжении 1200 м до точки 70 место пересечения промзоны, лесополосы и полевой дороги.

От точки 70 граница проходит в северо-западном направлении вдоль полевой дороги и сельскохозяйственных угодий на протяжении 650 м до точки 71 место пересечения промзоны, лесополосы, полевой дороги и сельскохозяйственных угодий.

От точки 71 граница проходит в юго-западном направлении вдоль промзоны и сельскохозяйственных угодий на протяжении 600 м до точки 72 место

пересечения промзоны, лесополосы, полевой дороги и сельскохозяйственных угодий.

От точки 72 граница проходит в западном направлении вдоль лесополосы и полевой дороги на протяжении 3650 м до точки 75 место пересечения береговой линии реки Салгир, лесополосы и полевой дороги.

От точки 75 граница проходит в юго-западном направлении вдоль границы реки Салгир на протяжении 792 м до точки 83 место пересечения границ Амурского сельского поселения, Пятихатского сельского поселения Красногвардейского района и Новожиловского сельского поселения Белогорского района, полевой дороги и лесополосы.

От точки 83 граница проходит в западном направлении вдоль реки Салгир на протяжении 500 м до точки 87 место пересечения границ Амурского сельского поселения, Полтавского сельского поселения и Пятихатского сельского поселения Красногвардейского района, полевой дороги, линии электропередачи и лесополосы.

От точки 87 граница проходит в северном направлении вдоль полевой дороги на протяжении 2020 м до точки 90 место пересечения северной границы села Курганное Родниковского сельского поселения Симферопольского района, автодороги Курганное – Пятихатка, линии электропередачи и лесополосы.

От точки 90 граница проходит в западном направлении вдоль автодороги с. Курганное – с. Пятихатка и лесополосы на протяжении 1140 м до точки 93 место пересечения границ Пятихатского сельского поселения, Полтавского сельского поселения и Амурского сельского поселения Красногвардейского района, автодороги Курганное – Пятихатка, полевой дороги, линии электропередачи и лесополосы.

От точки 93 граница проходит в северном направлении вдоль полевой дороги и лесополосы на протяжении 3080 м до точки 96 место пересечения автодороги Менделеево – трасса Е-105, полевой дороги и лесополосы.

От точки 96 граница проходит в западном направлении вдоль автодороги Менделеево – трасса Е-105 и лесополосы на протяжении 630 м до точки 97 место пересечения трассы Е-105, оросительного канала, полевой дороги и лесополосы.

От точки 97 граница проходит в северо-восточном направлении вдоль автодороги с. Менделеево – трасса Е-105 на протяжении 2370 м до точки 1.

### Ровновское сельское поселение

Начальной точкой границы Ровновского сельского поселения Красногвардейского района является точка 2, расположенная в месте пересечения границ Янтарненского сельского поселения, Петровского сельского поселения и Ровновского сельского поселения Красногвардейского района, сельскохозяйственных угодий, железнодорожных путей, полевой дороги и лесополосы.

От точки 2 граница проходит в северо-восточном направлении вдоль полевой дороги и линии электропередачи на протяжении 330 м до точки 3 место пересечения границ Петровского сельского поселения, Марьяновского сельского поселения и Ровновского сельского поселения Красногвардейского района, канала Красногвардейская Ветвь, полевой дороги и лесополосы.

От точки 3 граница проходит в восточном направлении вдоль канала Красногвардейская Ветвь на протяжении 1910 м до точки 10 место пересечения автомобильной трассы Е-105, полевой дороги, лесополосы и линии электропередачи.

От точки 10 граница проходит в северо-восточном направлении вдоль канала Красногвардейская Ветвь на протяжении 475 м до точки 14 место пересечения канала Красногвардейская Ветвь, автомобильной трассы Е-105 – Марьяновка, линии электропередачи и сельскохозяйственных угодий.

От точки 14 граница проходит в южном направлении вдоль автомобильной трассы Е-105 – Марьяновка и канала Красногвардейская Ветвь на протяжении 1450 м до точки 18 место пересечения автомобильной трассы Некрасово – Марьяновка, полевой дороги, линии электропередачи и сельскохозяйственных угодий.

От точки 18 граница проходит в восточном направлении вдоль автомобильной трассы Некрасово – Марьяновка и оросительного канала на протяжении 1480 м до точки 20 место пересечения автомобильной трассы Молочное – Марьяновка, полевой дороги, линии электропередачи и сельскохозяйственных угодий.

От точки 20 граница проходит в юго-восточном направлении вдоль автомобильной трассы Некрасово – Марьяновка на протяжении 840 м до точки 23 место пересечения автомобильной трассы Некрасово – Марьяновка, канала Красногвардейская Ветвь, линии электропередачи, полевой дороги и сельскохозяйственных угодий.

От точки 23 граница проходит в северо-восточном направлении вдоль канала Красногвардейская Ветвь и полевой дороги на протяжении 1330 м до точки 25 место пересечения, полевой дороги, линии электропередачи и сельскохозяйственных угодий.

От точки 25 граница проходит в восточном направлении вдоль линии электропередачи и полевой дороги на протяжении 820 м до точки 27 место пересечения линии электропередачи и сельскохозяйственных угодий.

От точки 27 граница проходит в южном направлении вдоль полевой дороги и лесополосы на протяжении 3350 м до точки 29 место пересечения полевой дороги, линии электропередачи и лесополосы.

От точки 29 граница проходит в восточном направлении вдоль полевой дороги и лесополосы на протяжении 3000 м до точки 31 место пересечения линии электропередачи, лесополосы и полевой дороги.

От точки 31 граница проходит в северном направлении вдоль линии электропередачи на протяжении 2870 м до точки 37 место пересечения канала Красногвардейская Ветвь, линии электропередачи, полевой дороги и сельскохозяйственных угодий.

От точки 37 граница проходит в восточном направлении вдоль полевой дороги и канала Красногвардейская Ветвь на протяжении 4090 м до точки 42 место пересечения границ Марьяновского сельского поселения, Новопокровского сельского поселения и Ровновского сельского поселения Красногвардейского района, оросительного канала, полевой дороги и сельскохозяйственных угодий.

От точки 42 граница проходит в южном направлении вдоль полевой дороги и сельскохозяйственных угодий на протяжении 2490 м до точки 47 место пересечения реки Салгир, полевой дороги и лесополосы.

От точки 47 граница проходит в восточном направлении вдоль реки Салгир на протяжении 1195 м до точки 55 место пересечения оросительного канала, полевой дороги, лесополосы и сельскохозяйственных угодий.

От точки 55 граница проходит в южном направлении вдоль сельскохозяйственных угодий и полевой автодороги на протяжении 1960 м до точки 58 место пересечения границ Новопокровского сельского поселения, Зерновского сельского поселения и Ровновского сельского поселения Красногвардейского района, линии электропередачи, полевой дороги, сельскохозяйственных угодий, оросительного канала и лесного массива.

От точки 58 граница проходит в южном направлении вдоль сельскохозяйственных угодий и полевой автодороги на протяжении 4000 м до точки 65 место пересечения балки Полюшкина, автомобильной дороги Ровное – Новоекатериновка, линии электропередачи, лесополосы и полевой дороги.

От точки 65 граница проходит в восточном направлении вдоль автомобильной дороги Ровное – Новоекатериновка на протяжении 740 м до точки 66 место пересечения полевой дороги и сельскохозяйственных угодий.



От точки 66 граница проходит в южном направлении вдоль полевой дороги и сельскохозяйственных угодий на протяжении 4110 м до точки 73 место пересечения границ Зерновского сельского поселения, Колодезянского сельского поселения и Ровновского сельского поселения Красногвардейского района, лесополосы и полевой дороги.

От точки 73 граница проходит в западном направлении вдоль полевой дороги и сельскохозяйственных угодий на протяжении 2690 м до точки 76 место пересечения лесополосы, полевой дороги и сельскохозяйственных угодий.

От точки 76 граница проходит в северном направлении вдоль полевой дороги и сельскохозяйственных угодий на протяжении 1550 м до точки 77 место пересечения лесополосы, полевой дороги и сельскохозяйственных угодий.

От точки 77 граница проходит в западном направлении вдоль полевой дороги на протяжении 2040 м до точки 82 место пересечения границ Пятихатского сельского поселения, Колодезянского сельского поселения и Ровновского сельского поселения Красногвардейского района, ур. Холмовое, лесополосы и полевой дороги.

От точки 82 граница проходит в западном направлении вдоль полевой дороги и лесополосы на протяжении 2000 м до точки 88 место пересечения автомобильной дороги с. Азов – с. Ровное, лесополосы и полевой дороги.

От точки 88 граница проходит в западном направлении вдоль лесополосы и полевой дороги на протяжении 2300 м до точки 90 место пересечения полевой дороги, линии электропередачи и лесополосы.

От точки 90 граница проходит в северном направлении вдоль полевой дороги, линии электропередачи и лесополосы на протяжении 3390 м до точки 93 место пересечения линии электропередачи, лесополосы и полевой дороги.

От точки 93 граница проходит в западном направлении вдоль лесополосы на протяжении 1169 м до точки 95 место пересечения границ Пятихатского сельского поселения, Янтарненского сельского поселения и Ровновского сельского поселения Красногвардейского района, лесополосы, полевой дороги и сельскохозяйственных угодий.

От точки 95 граница проходит в северо-восточном направлении вдоль реки Салгир на протяжении 3270 м до точки 169 место пересечения автомобильной дороги Ровное – Некрасово, лесополосы, линии электропередачи, полевой дороги и сельскохозяйственных угодий.

От точки 169 граница проходит в северо-западном направлении вдоль автомобильной дороги Ровное – Некрасово на протяжении 1330 м до точки 180 место пересечения автомобильной дороги Ровное – Некрасово, линии электропередачи, полевой дороги и сельскохозяйственных угодий.

От точки 180 граница проходит в западном направлении вдоль полевой дороги и сельскохозяйственных угодий на протяжении 1960 м до точки 186 место пересечения полевой дороги и сельскохозяйственных угодий.

От точки 186 граница проходит в северном направлении вдоль лесополосы на протяжении 2000 м до точки 187 место пересечения полевой дороги и сельскохозяйственных угодий.

От точки 187 граница проходит в западном направлении вдоль полевой дороги и сельскохозяйственных угодий на протяжении 4320 м до точки 189 место пересечения автомобильной дороги Е-105, лесополосы, линии электропередачи, полевой дороги и сельскохозяйственных угодий.

От точки 189 граница проходит в северо-восточном направлении вдоль автомобильной дороги Е-105 на протяжении 2290 м до точки 193 место пересечения автомобильной дороги Е-105, лесополосы, линии электропередачи, полевой дороги и сельскохозяйственных угодий.

От точки 193 граница проходит в западном направлении вдоль полевой дороги и сельскохозяйственных угодий на протяжении 2140 м до точки 196 место пересечения железнодорожных путей, лесополосы, линии электропередачи, полевой дороги и сельскохозяйственных угодий.

От точки 196 граница проходит в северо-восточном направлении вдоль железнодорожных путей и сельскохозяйственных угодий на протяжении 2090 м до точки 2.

### Янтарненское сельское поселение

Начальной точкой границы Янтарненского сельского поселения Красногвардейского района является точка 1, расположенная в месте пересечения сельскохозяйственных угодий, полевой дороги и лесополосы.

От точки 1 граница проходит в восточном направлении вдоль лесополосы и полевой дороги на протяжении 370 м до точки 2 место пересечения границ Петровского сельского поселения, Янтарненского сельского поселения Красногвардейского района и Стахановского сельского поселения Первомайского района, сельскохозяйственных угодий, полевой дороги и лесополосы.

От точки 2 граница проходит в восточном направлении вдоль полевой дороги и лесополосы на протяжении 5970 м до точки 11 место пересечения оросительного канала, полевой дороги и лесополосы.

От точки 11 граница проходит в восточном направлении вдоль полевой дороги, сельскохозяйственных угодий и оросительного канала на протяжении 7260 м до точки 22 место пересечения линии электропередачи, лесополосы, полевой дороги и сельскохозяйственных угодий.

От точки 22 граница проходит в восточном направлении вдоль улицы Набережная села Янтариное на протяжении 920 м до точки 34 место пересечения оросительного канала, северо-восточной границы села Янтариное Янтарненского сельского поселения Красногвардейского района, линии электропередачи, лесополосы, полевой дороги и сельскохозяйственных угодий.

От точки 34 граница проходит в восточном направлении вдоль линии электропередачи на протяжении 720 м до точки 35 место пересечения автодороги Янтариное – Красногвардейское, линии электропередачи, лесополосы, полевой дороги и сельскохозяйственных угодий.

От точки 35 граница проходит в восточном направлении вдоль садовых участков на протяжении 645 м до точки 37 место пересечения садовых участков, линии электропередачи, лесополосы, полевой дороги и сельскохозяйственных угодий.

От точки 37 граница проходит в восточном направлении через железнодорожные пути на протяжении 134 м до точки 38 место пересечения границ Ровновского сельского поселения, Янтарненского сельского поселения и Петровского сельского поселения Красногвардейского района, железнодорожных путей, линии электропередачи, лесополосы, полевой дороги и сельскохозяйственных угодий.

От точки 38 граница проходит в юго-западном направлении вдоль железнодорожных путей и сельскохозяйственных угодий на протяжении

2090 м до точки 40 место пересечения железнодорожных путей, лесополосы, линии электропередачи, полевой дороги и сельскохозяйственных угодий.

От точки 40 граница проходит в восточном направлении вдоль полевой дороги и сельскохозяйственных угодий на протяжении 2140 м до точки 43 место пересечения автомобильной дороги Е-105, лесополосы, линии электропередачи, полевой дороги и сельскохозяйственных угодий.

От точки 43 граница проходит в юго-западном направлении вдоль автомобильной дороги Е-105 на протяжении 2290 м до точки 47 место пересечения автомобильной дороги Е-105, лесополосы, линии электропередачи, полевой дороги и сельскохозяйственных угодий.

От точки 47 граница проходит в восточном направлении вдоль полевой дороги и сельскохозяйственных угодий на протяжении 4320 м до точки 49 место пересечения полевой дороги и сельскохозяйственных угодий.

От точки 49 граница проходит в южном направлении вдоль лесополосы на протяжении 2000 м до точки 50 место пересечения полевой дороги и сельскохозяйственных угодий.

От точки 50 граница проходит в восточном направлении вдоль полевой дороги и сельскохозяйственных угодий на протяжении 1960 м до точки 56 место пересечения автомобильной дороги с. Ровное – с. Некрасово, линии электропередачи, полевой дороги и сельскохозяйственных угодий.

От точки 56 граница проходит в юго-восточном направлении вдоль автомобильной дороги с. Ровное – с. Некрасово на протяжении 1330 м до точки 67 место пересечения автомобильной дороги с. Ровное – с. Некрасово, лесополосы, линии электропередачи, полевой дороги и сельскохозяйственных угодий.

От точки 67 граница проходит в юго-западном направлении вдоль реки Салгир на протяжении 3270 м до точки 141 место пересечения границ Пятихатского сельского поселения, Янтарненского сельского поселения и Ровновского сельского поселения Красногвардейского района, лесополосы, полевой дороги и сельскохозяйственных угодий.

От точки 141 граница проходит в западном направлении вдоль полевой дороги и оросительного канала на протяжении 3980 м до точки 153 место пересечения границ Полтавского сельского поселения, Янтарненского сельского поселения и Пятихатского сельского поселения Красногвардейского района, оросительного канала, полевой дороги, линии электропередачи и сельскохозяйственных угодий.

От точки 153 граница проходит в северном направлении вдоль линии электропередачи на протяжении 3980 м до точки 155 место пересечения линии электропередачи, лесополосы, оросительного канала и полевой дороги.

От точки 155 граница проходит в западном направлении вдоль автодороги с. Красный Партизан – с. Удачное и линии электропередачи на протяжении

3400 м до точки 160 место пересечения автодороги с. Красный Партизан – с. Удачное и автомобильной трассы Е-105, полевой дороги, линии электропередачи и лесополосы.

От точки 160 граница проходит в западном направлении вдоль автодороги с. Красный Партизан – с. Удачное и линии электропередачи на протяжении 440 м до точки 163 место пересечения автодороги Красный Партизан – Удачное, улицы Первомайская села Красный Партизан Янтарненского сельского поселения Красногвардейского района, линии электропередачи и сельскохозяйственных угодий.

От точки 163 граница проходит в юго-западном направлении вдоль железнодорожных путей и линии электропередачи на протяжении 1320 м до точки 164 место пересечения автодороги Полтавка – Красный Партизан, железнодорожных путей, линии электропередачи, полевой дороги и сельскохозяйственных угодий.

От точки 164 граница проходит в западном направлении вдоль полевой дороги на протяжении 1510 м до точки 167 место пересечения полевой дороги и сельскохозяйственных угодий.

От точки 167 граница проходит в северном направлении вдоль полевой дороги на протяжении 410 м до точки 170 место пересечения полевой дороги, линии электропередачи и сельскохозяйственных угодий.

От точки 170 граница проходит в западном направлении вдоль полевой дороги и сельскохозяйственных угодий на протяжении 1020 м до точки 171 место пересечения границ Котельниковского сельского поселения, Янтарненского сельского поселения и Полтавского сельского поселения Красногвардейского района, полевой дороги, линии электропередачи и сельскохозяйственных угодий.

От точки 171 граница проходит в северном направлении вдоль сельскохозяйственных угодий и полевой дороги на протяжении 1530 м до точки 177 место пересечения линии электропередачи, полевой дороги и лесополосы.

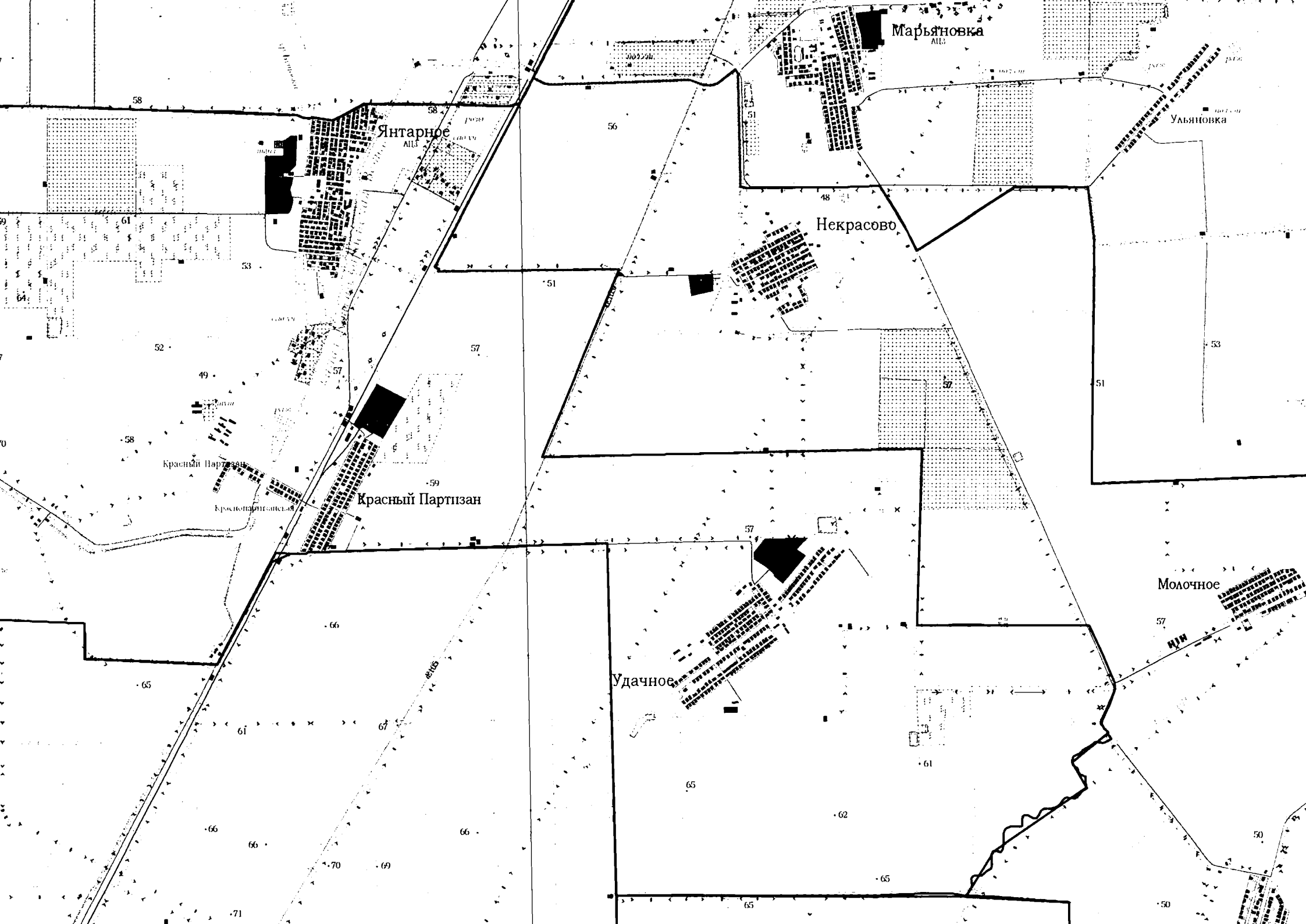
От точки 177 граница проходит в западном направлении вдоль полевой дороги и Черноморского канала на протяжении 3560 м до точки 181 место пересечения автодороги Григорьевка – Дубровское, Черноморского канала, линии электропередачи, лесополосы и полевой дороги.

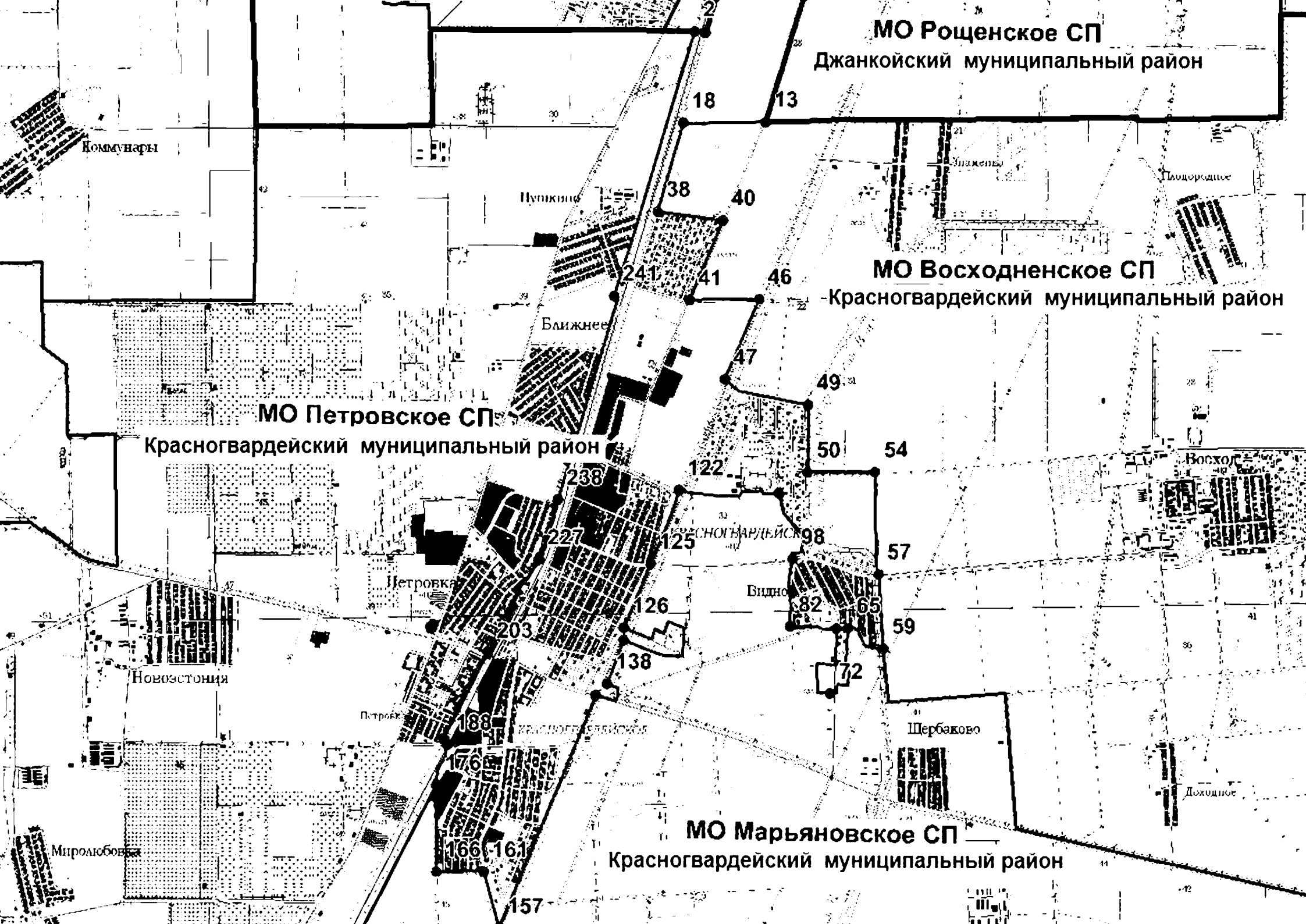
От точки 181 граница проходит в западном направлении вдоль полевой дороги и Черноморского канала на протяжении 6550 м до точки 195 место пересечения автодороги, лесополосы, полевой дороги и сельскохозяйственных угодий.

От точки 195 граница проходит в северном направлении по полевой дороге на протяжении 130 м до точки 198 место пересечения границ Стахановского сельского поселения Первомайского района, Янтарненского сельского

поселения и Котельниковского сельского поселения Красногвардейского района, линии электропередачи, лесонасаждения и полевой автодороги.

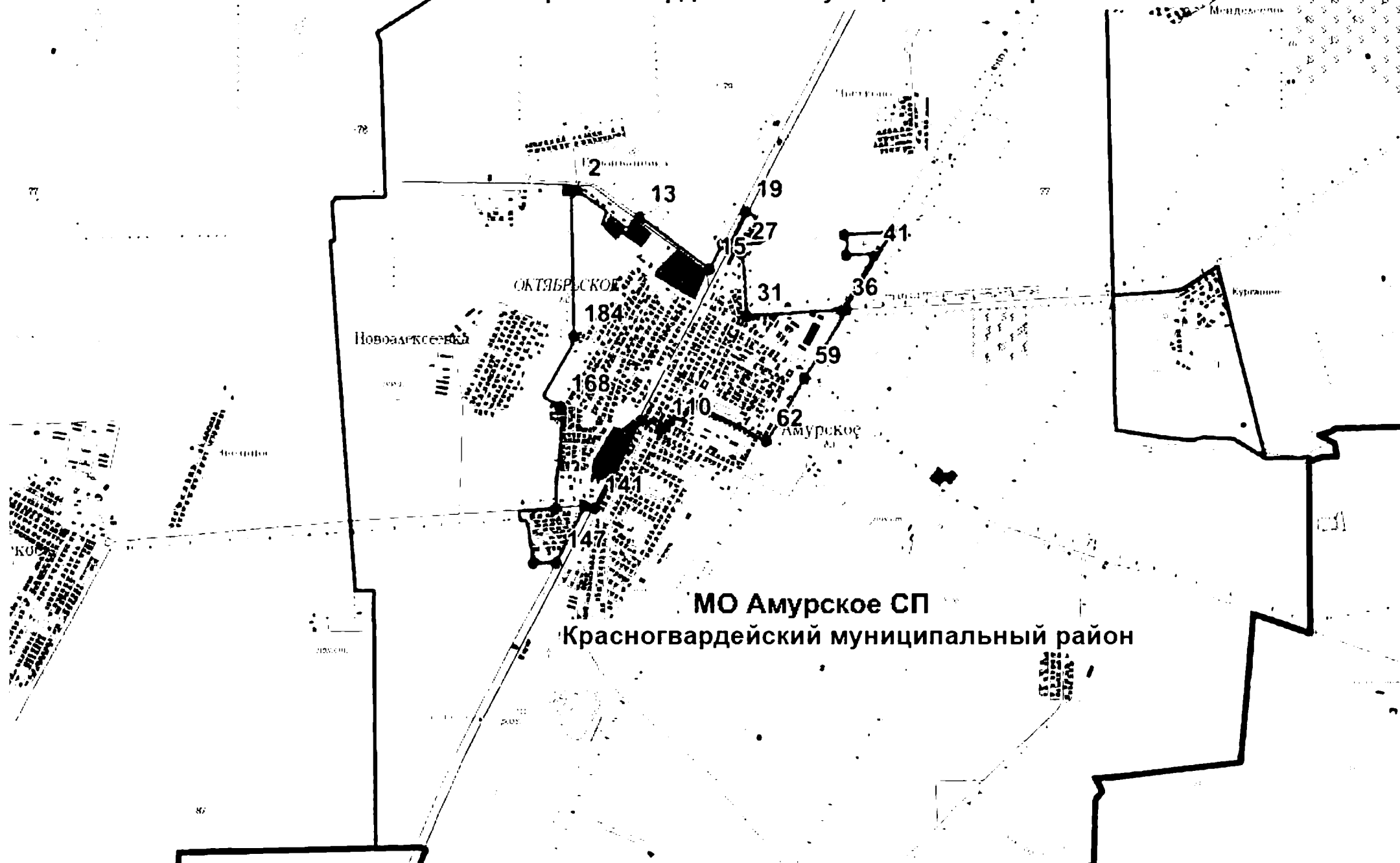
От точки 198 граница проходит в северном направлении вдоль лесополосы и полевой дороги на протяжении 4400 м до точки 1.

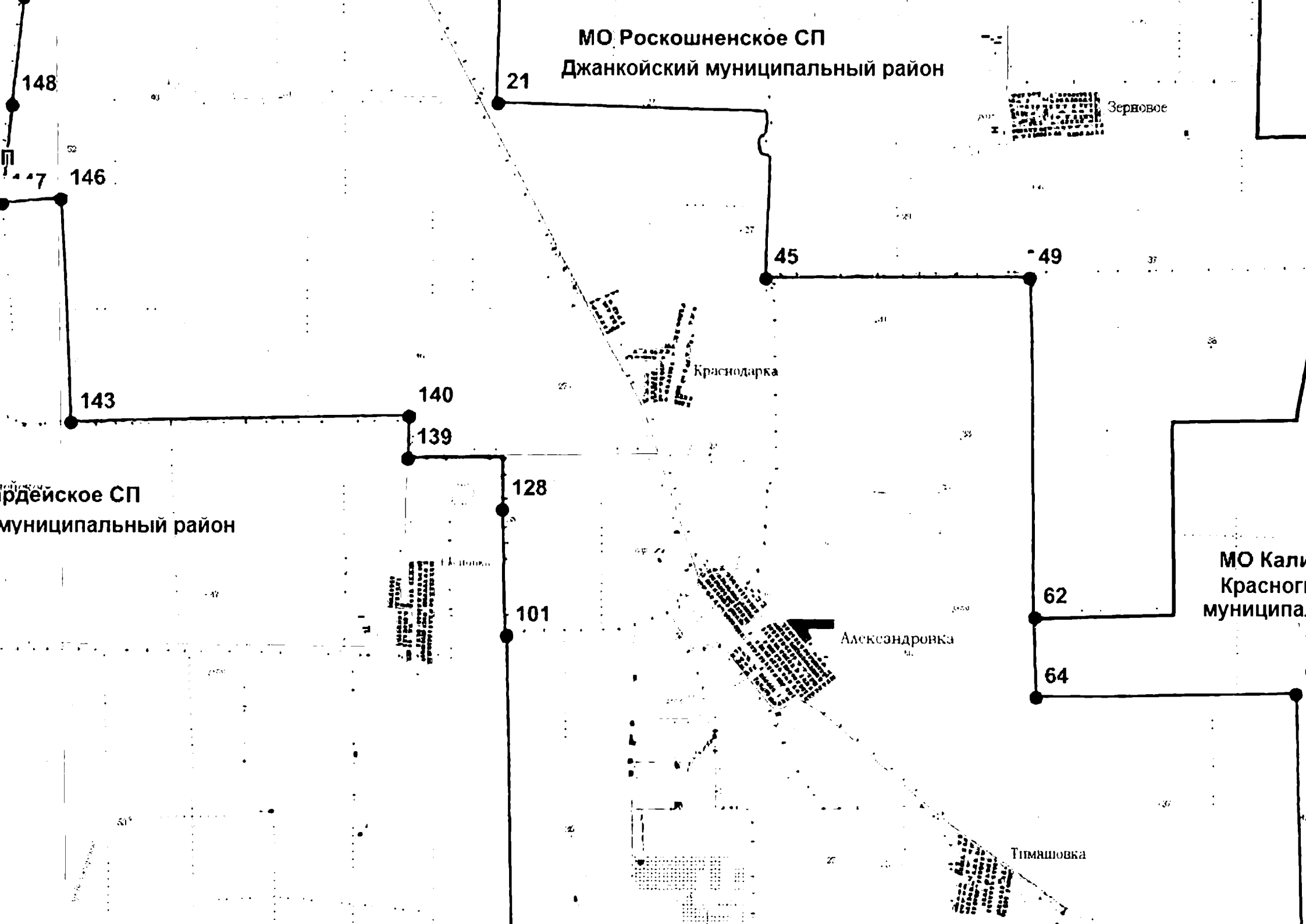






**Карта (схема) границ  
муниципального образования Октябрьское сельское поселение  
Красногвардейский муниципальный район**





МО Роскошненское СП  
Джанкойский муниципальный район

Зерновое

Краснодарка

Александровка

Тимашовка

МО Кали  
Красног  
муниципа

рдейское СП  
муниципальный район

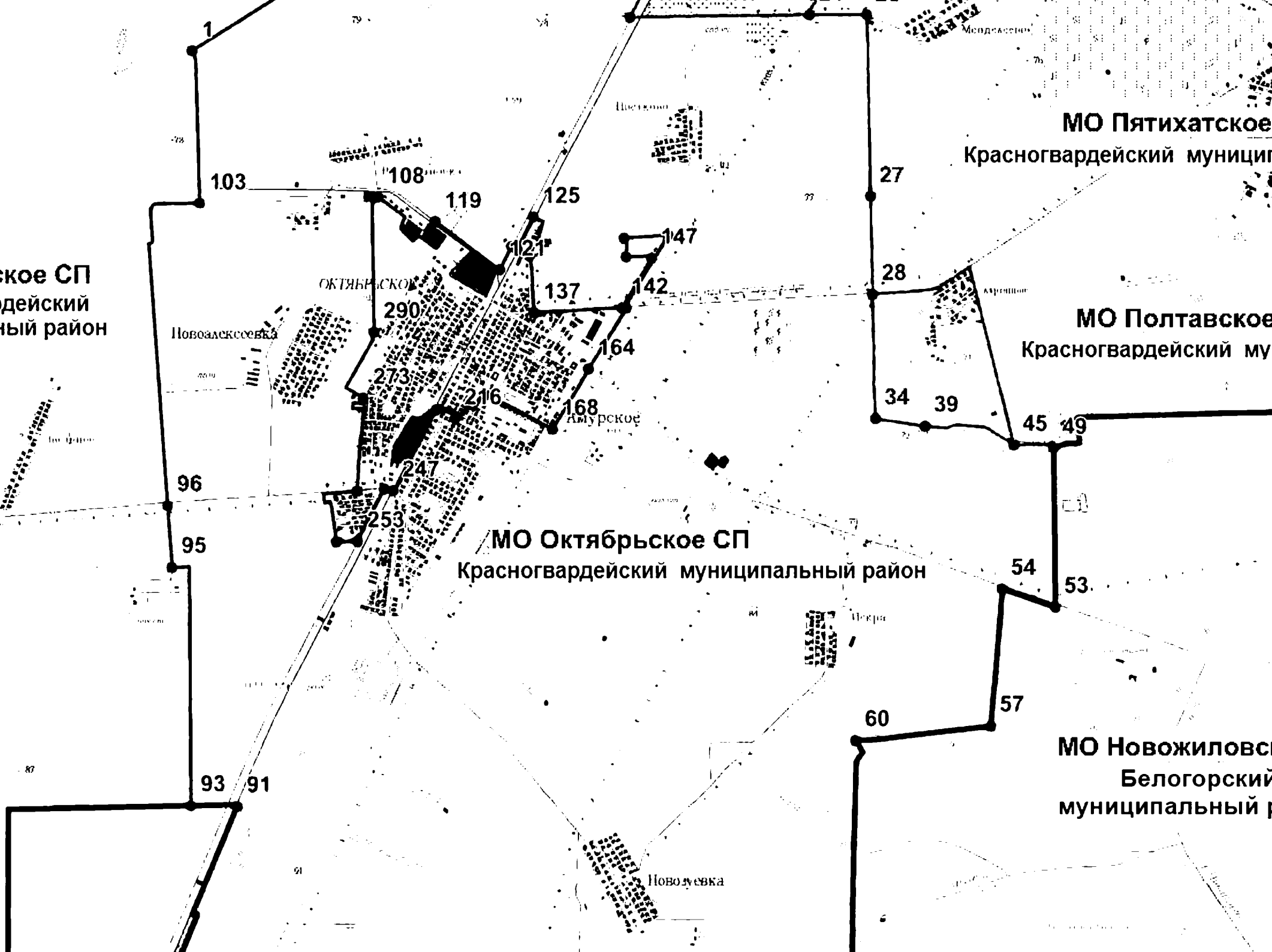
енинское СП  
ногвардейский  
ипальный район

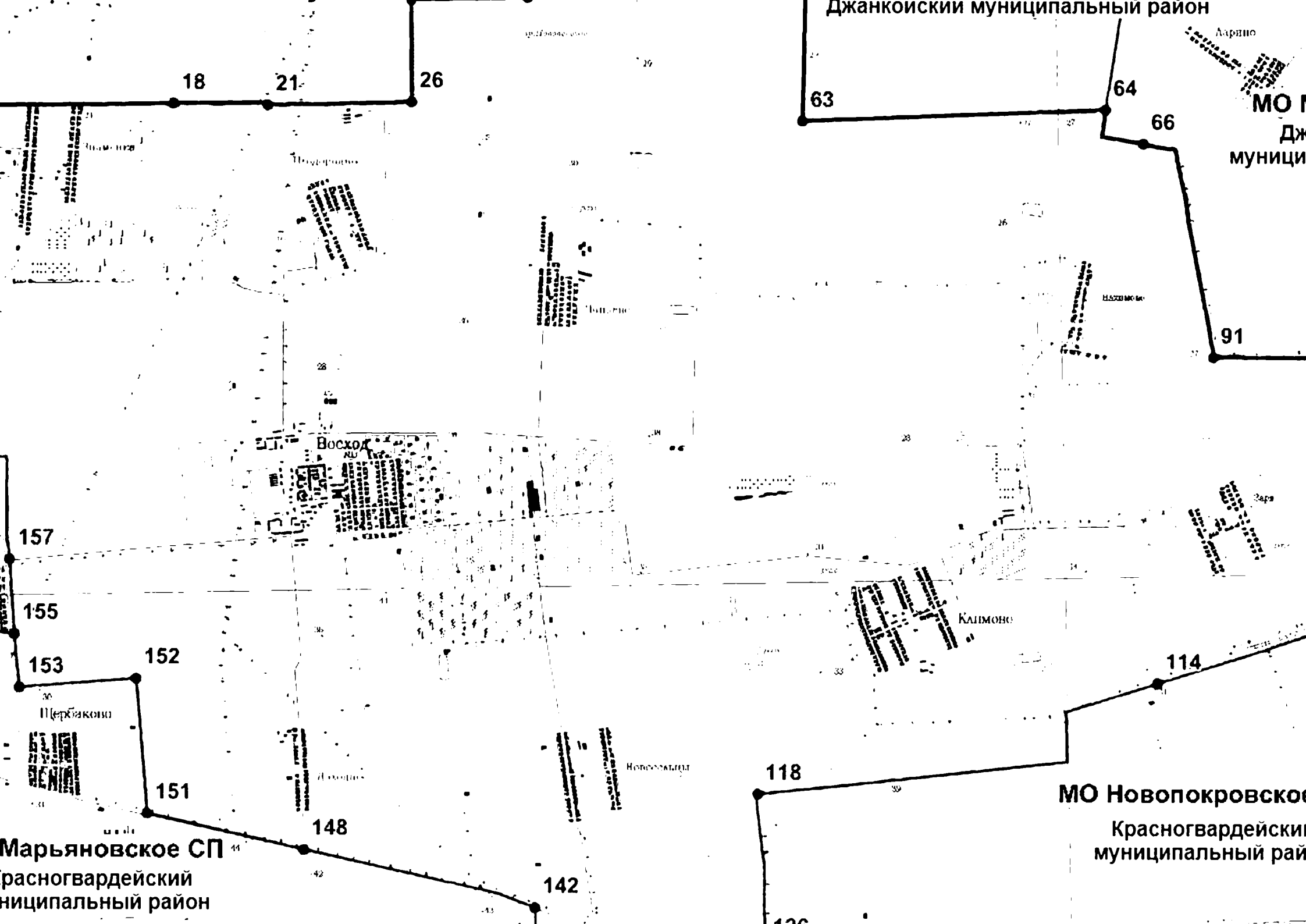
МО Пятихатское  
Красногвардейский муницип

МО Полтавское  
Красногвардейский му

МО Октябрьское СП  
Красногвардейский муниципальный район

МО Новожиловс  
Белогорский  
муниципальный р





Джанкойский муниципальный район

МО Джанкойский муниципальный район

Марьяновское СП  
Красногвардейский муниципальный район

МО Новопокровское  
Красногвардейский муниципальный район

Нижегородский муницип

МО Новопокровское СП  
Красногвардейский муниципальный район

32

5

9

10

12

Нижнекатерининская

Нижегородский

МО

59

58

муниципальный район

55

50

48

45

32

19

МО Дрофинское СП  
Нижегородский муниципальный район

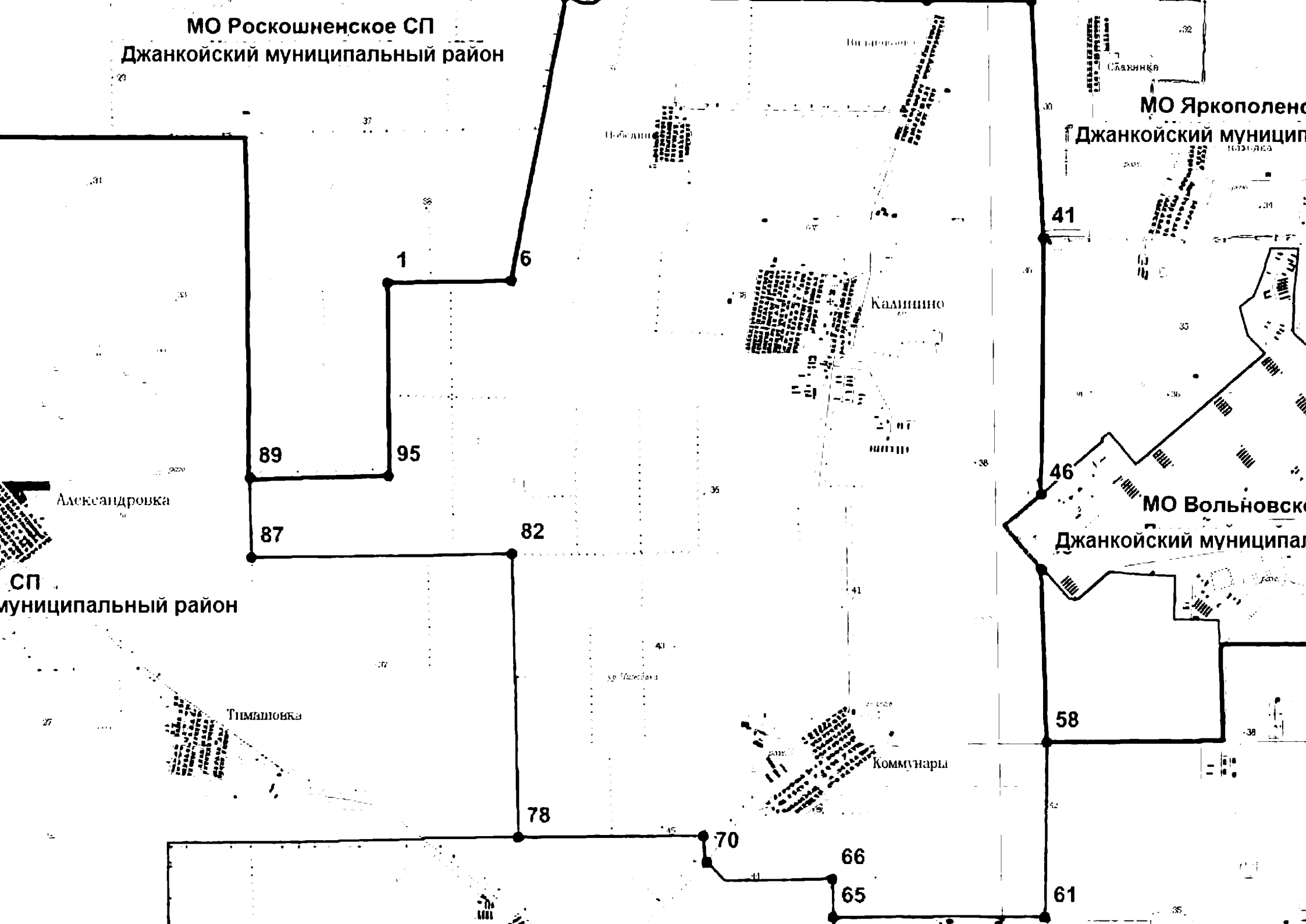
Зерновое

**МО Роскошненское СП**  
**Джанкойский муниципальный район**

**МО Яркополное**  
**Джанкойский муниципальный район**

**МО Вольновское**  
**Джанкойский муниципальный район**

**МО Александровское СП**  
**Джанкойский муниципальный район**

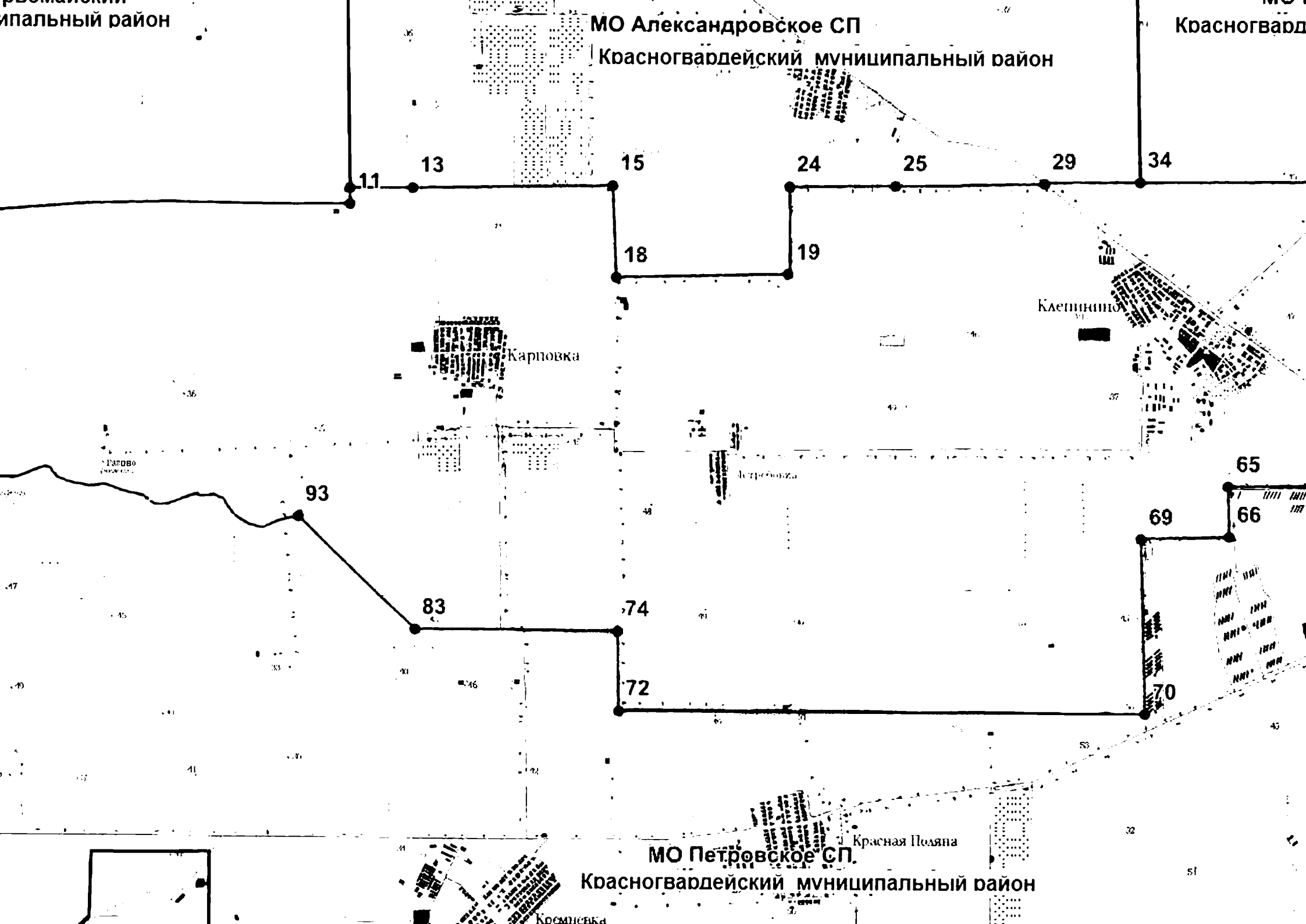


Сельский район

МО Александровское СП

Красногвард

Красногвардейский муниципальный район



МО Петровское СП

Красногвардейский муниципальный район

МО Пятихатское СП

Красногвардейский муниципальный район

Красногвардейский  
38

Заречное

1

13

16

Докучаево

40

39

105

Антопка

96

жиловское СП  
горский  
льный район

Покоти

Найдено МО Найдено

Красногвардейский м

45

46

86

Колодезное

51



МО Стахановское СП  
Первомайский  
муниципальный район

Красногвардейский  
муниципальный район

84

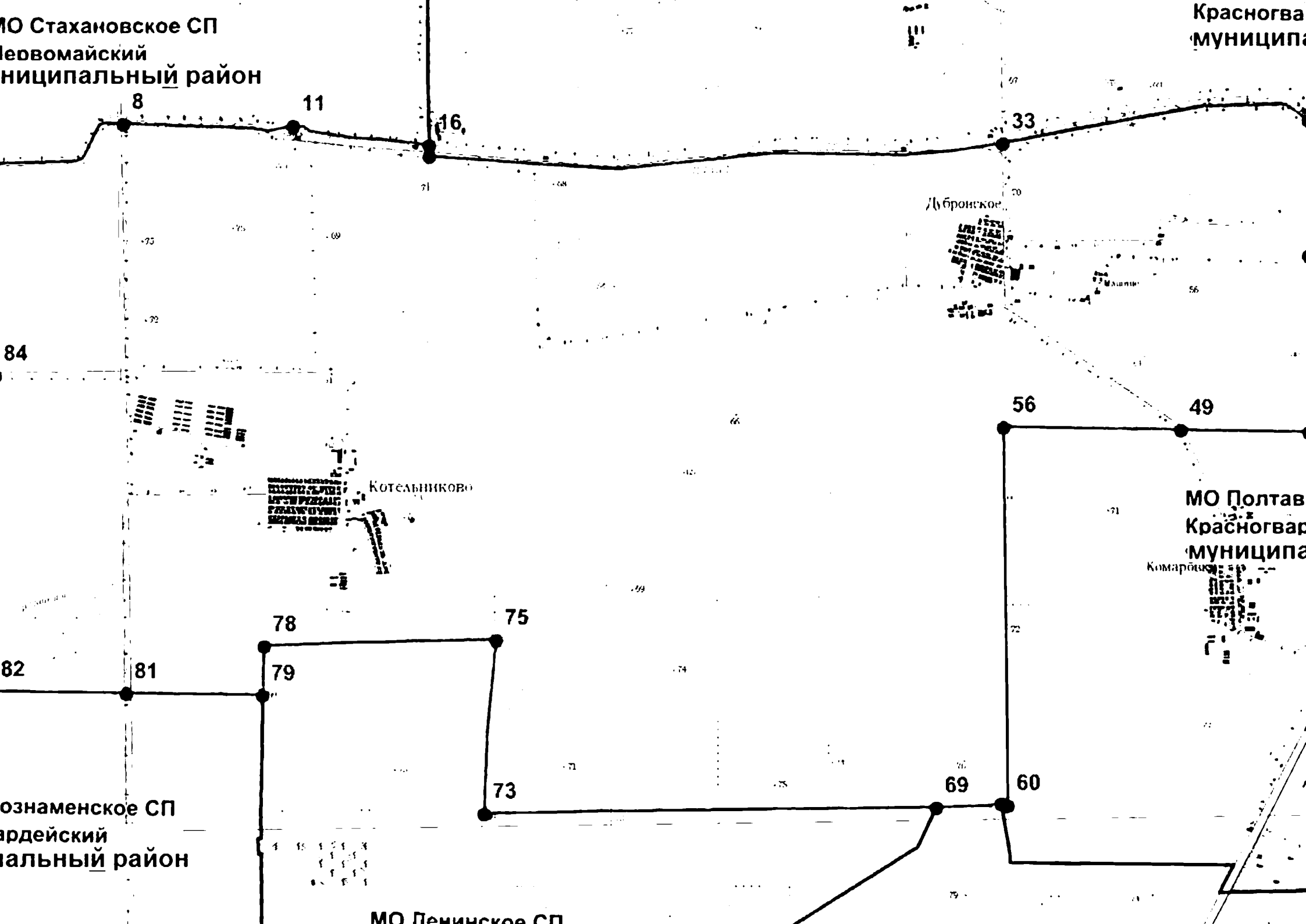
82

Полтавское СП  
Красногвардейский  
муниципальный район

МО Ленинское СП

МО Полтавское СП  
Красногвардейский  
муниципальный район

Комаровское



овское СП

иальный район 4

10

Тракторное

Примое

38

41

43

Зерновое

79

77

Тимошенко

МО Лени

Краснознаменка

44

й район

Ленинское

45

46

53

52

Красногвардейский муниципаль

6

13

18

23

24

Новоалексеев

25

27

МО Амурс

Красногвардейский муниципал

29

28

30

32

34

33

МО Широковское СП

Симферопольский муниципальный район

Примое

64

62

Горное

МО Краснознаменское СП

Красногвардейский муниципальный район

61

Ленинское

60

58

51

53

46

142647

91

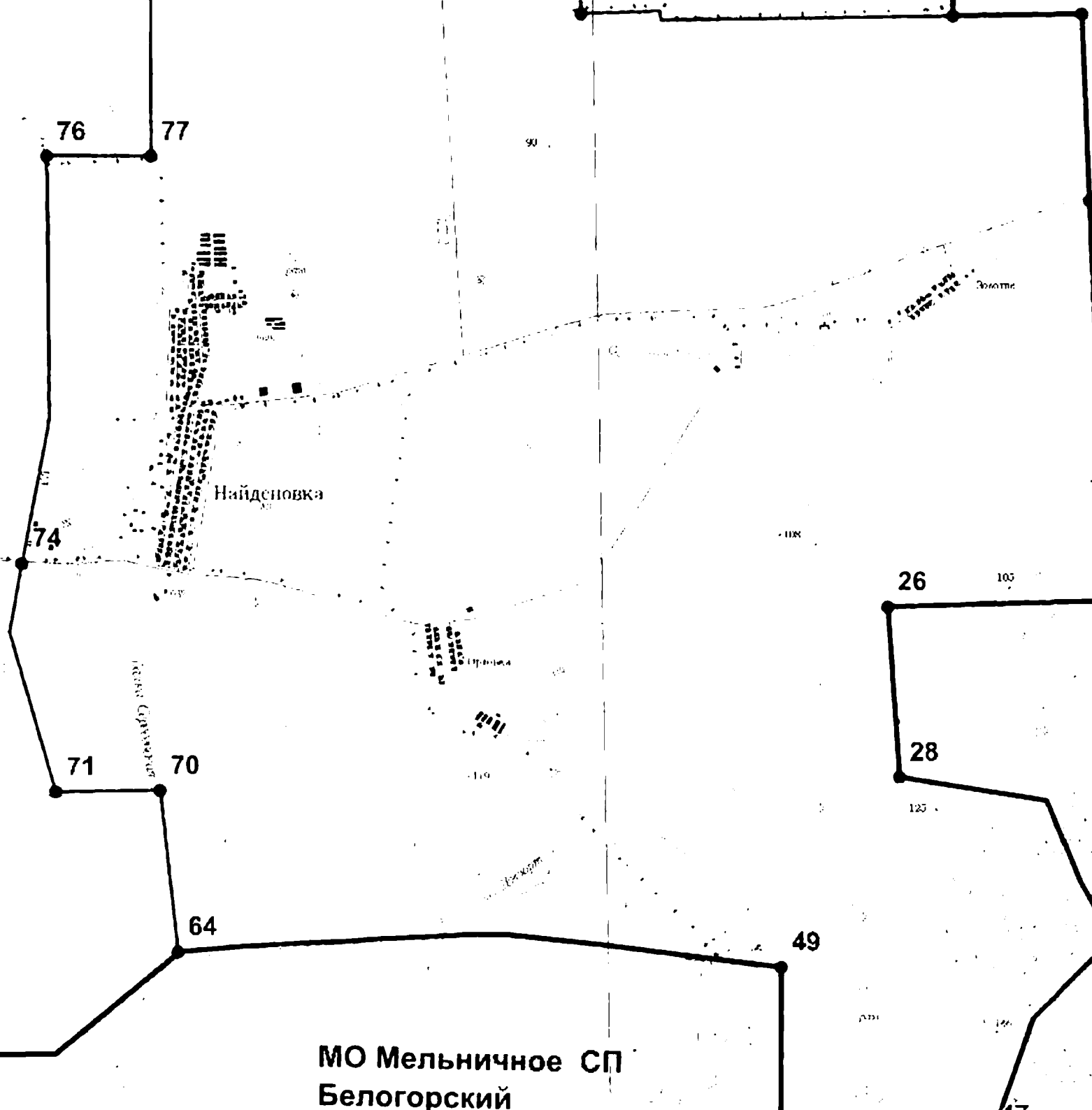
99

Новоавдеев

1152 км



нское СП  
ейский  
ый район



МО Дрофин  
Нижегородск  
муниципал

МО Зыбинско  
Белогорский  
муниципальн

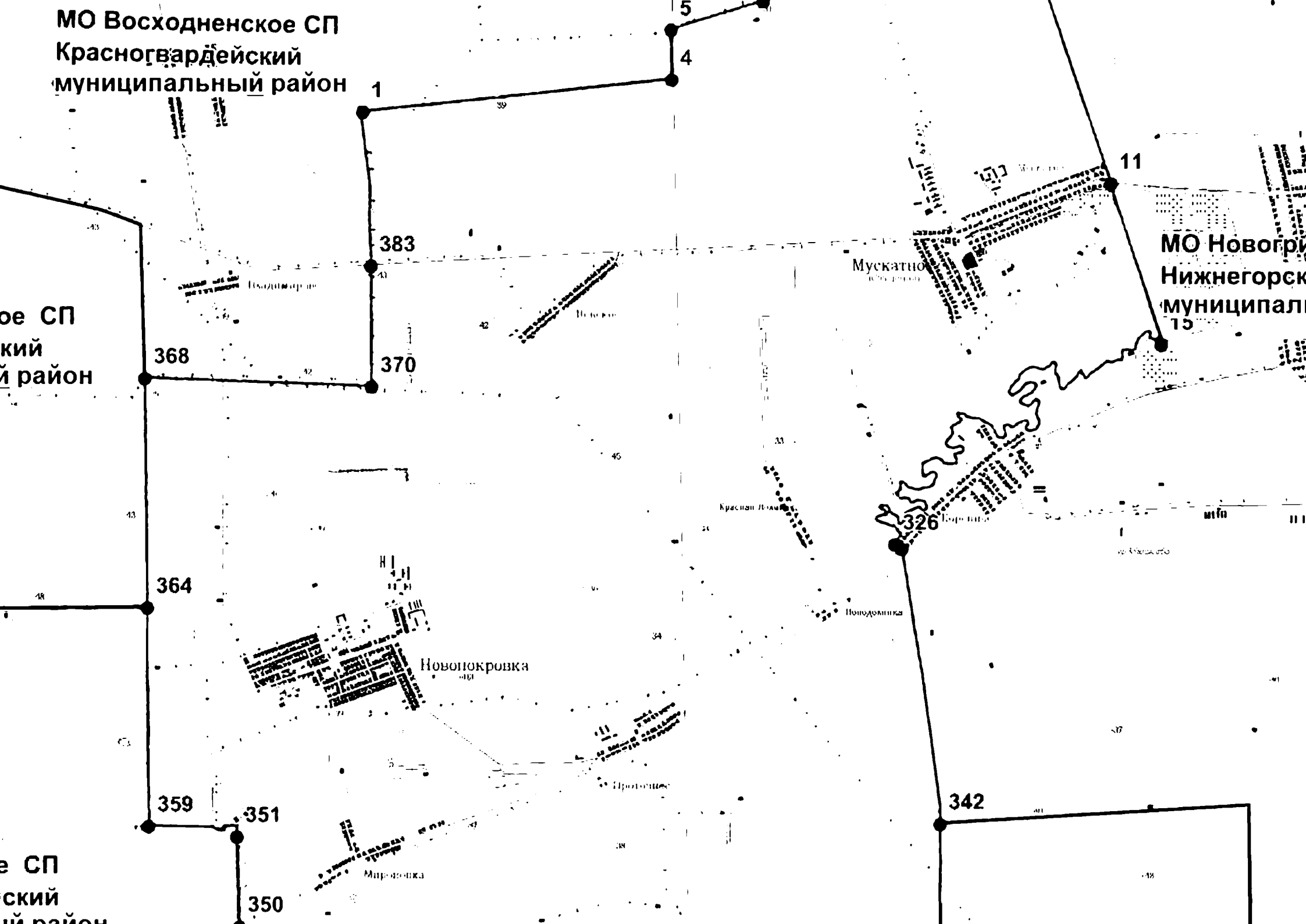
МО Мельничное СП  
Белогорский

МО Восходненское СП  
Красногвардейский  
муниципальный район

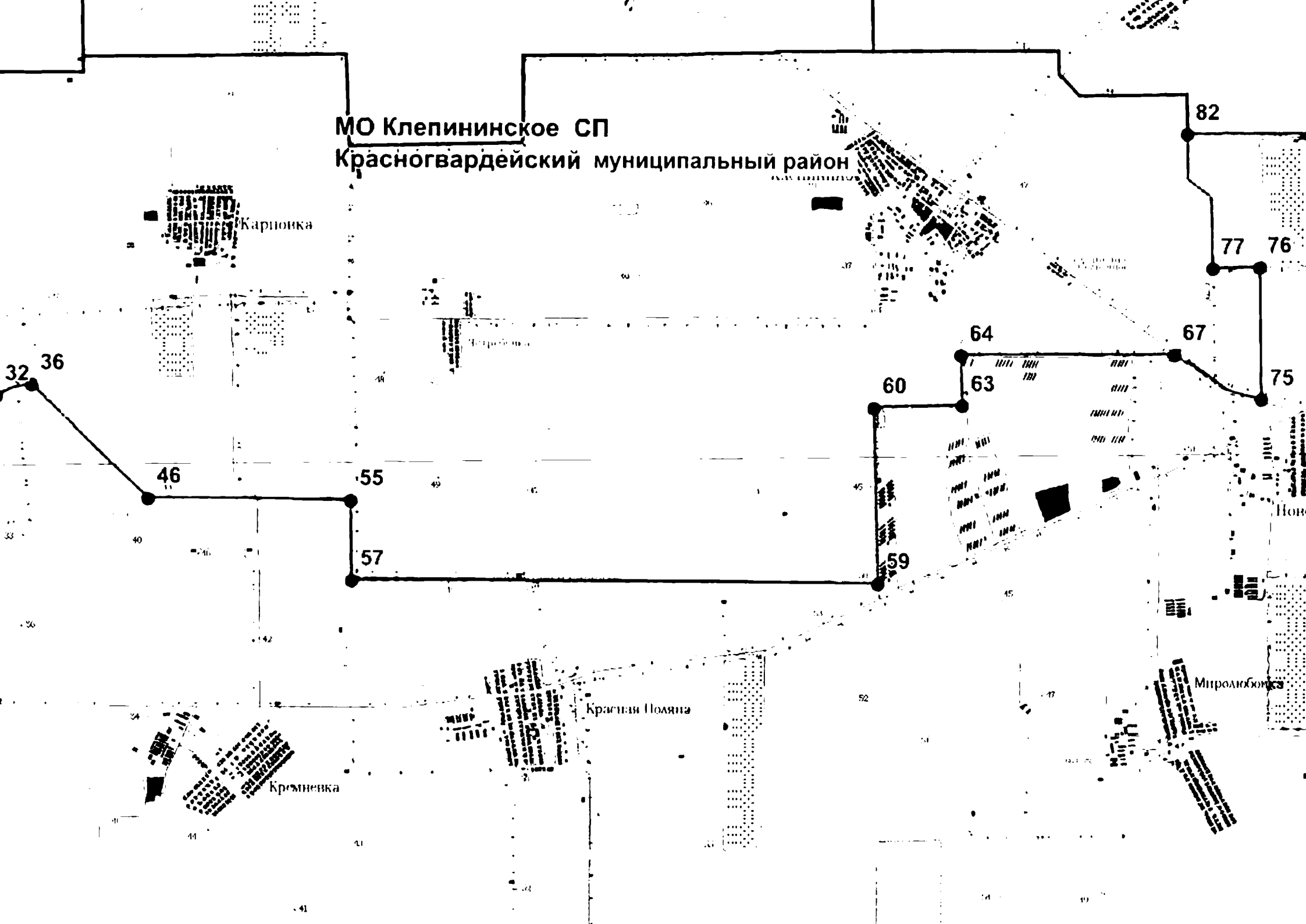
ое СП  
кий  
й район

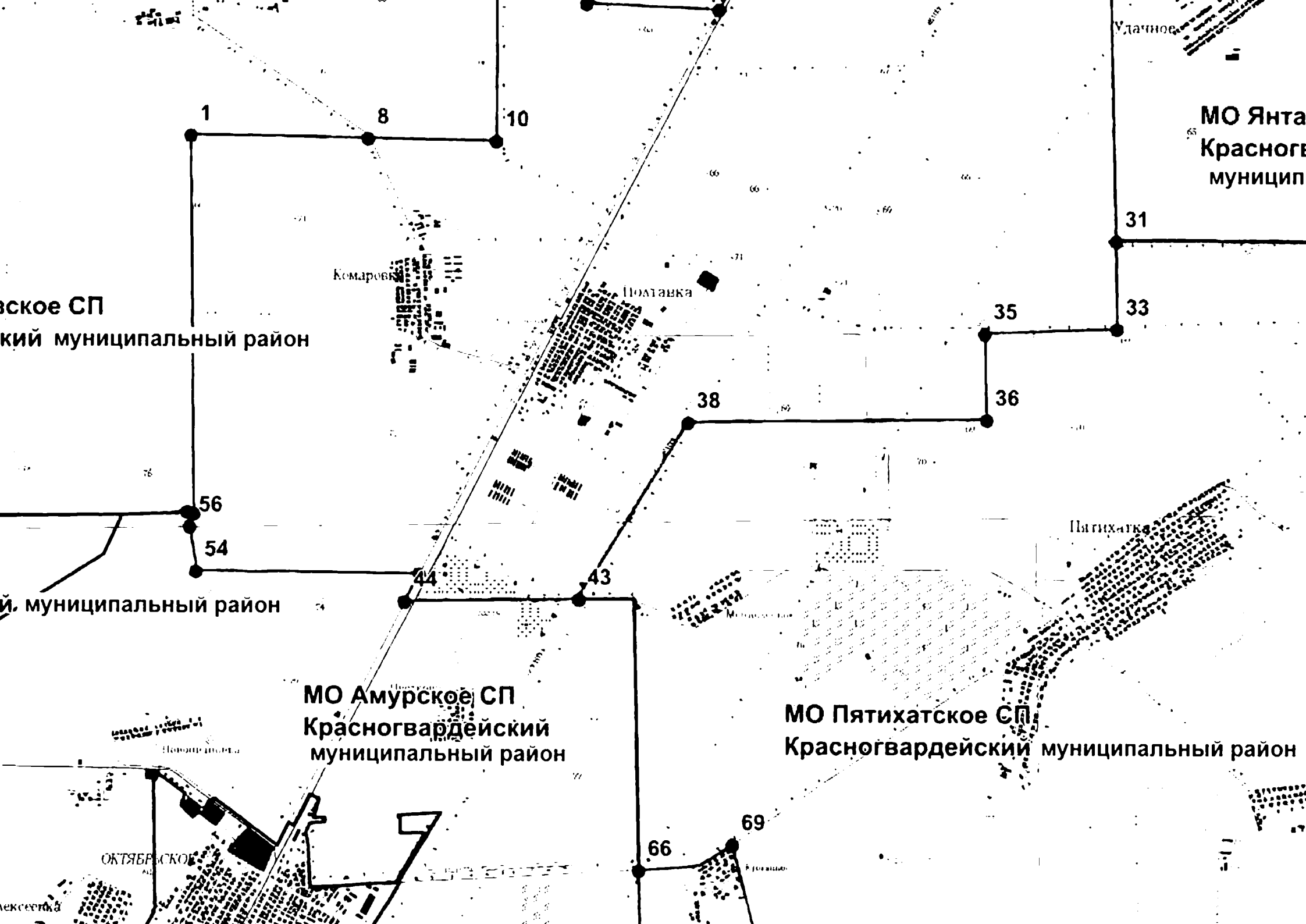
е СП  
ский  
й район

МО Новогри  
Нижнегорск  
муниципал



МО Клепининское СП  
Красногвардейский муниципальный район





ское СП  
кий муниципальный район

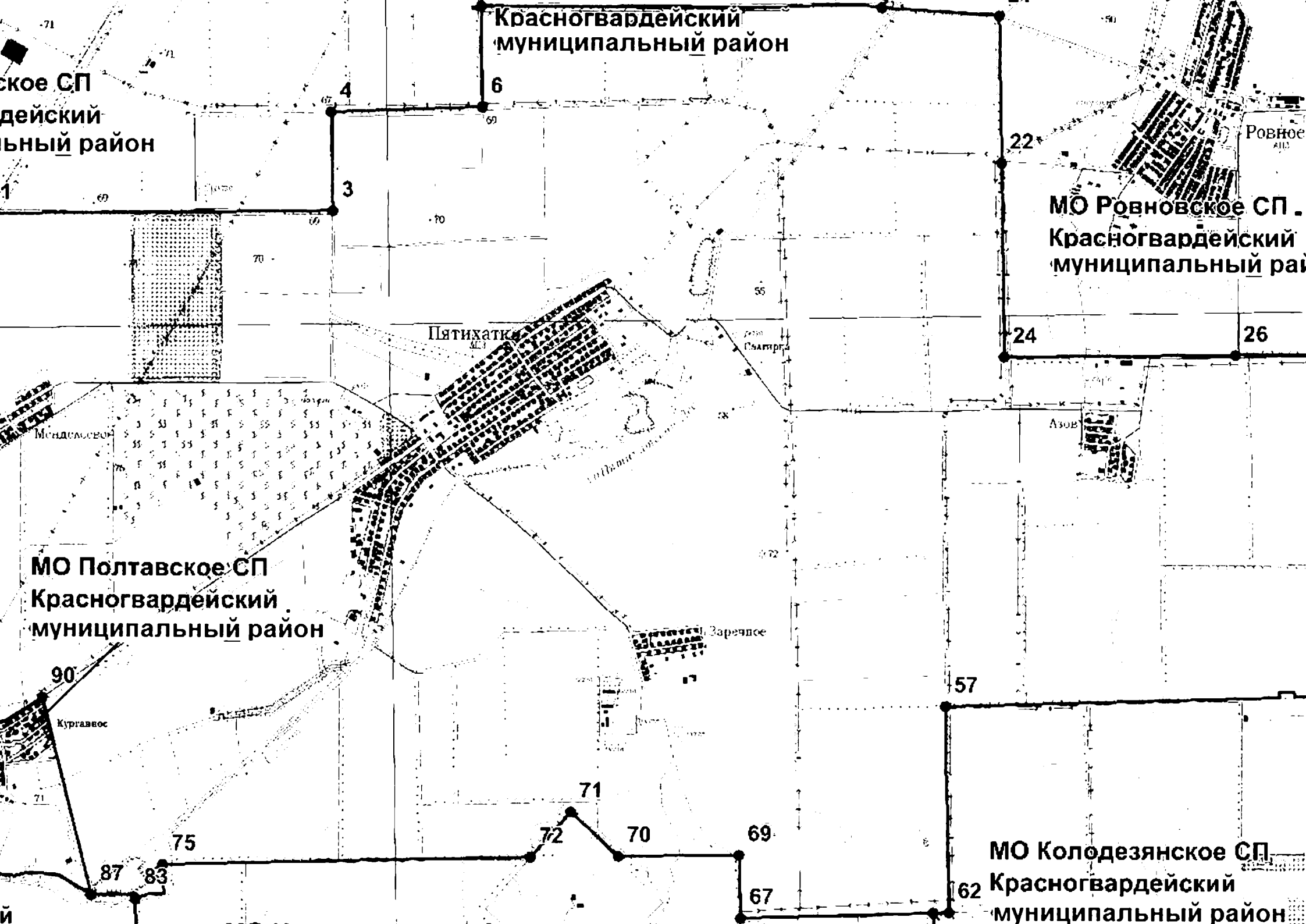
й. муниципальный район

МО Амурское СП  
Красногвардейский  
муниципальный район

МО Пятихатское СП  
Красногвардейский муниципальный район

МО Янтас  
Красногвардейский муницип





Красногвардейский  
муниципальный район

ское СП  
дейский  
ьный район

МО Ровновское СП.  
Красногвардейский  
муниципальный рай

МО Полтавское СП  
Красногвардейский  
муниципальный район

МО Колодезянское СП  
Красногвардейский  
муниципальный район

Пятихатки

пос.  
Славянка

Азов

Заречное

Менделеево

Курганово

ий район

189

187

29

31

47

186

180

169

95

93

Удачное

Молодое

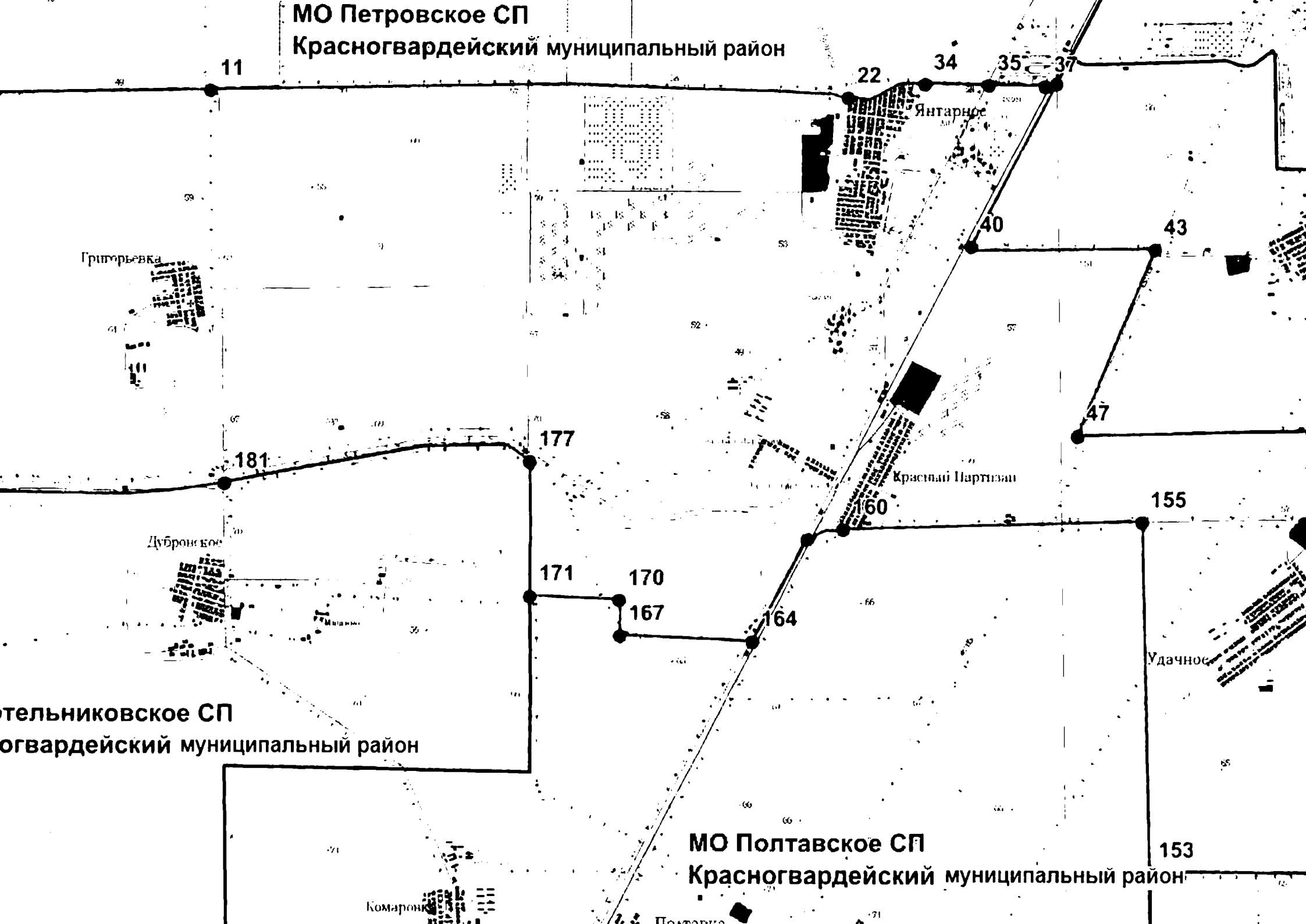
Полное

Ровное

МО Пятихатское СП

Красногвардейский муниципальный район

**МО Петровское СП**  
**Красногвардейский муниципальный район**



**МО Петровское СП**  
**Красногвардейский муниципальный район**

**МО Полтавское СП**  
**Красногвардейский муниципальный район**

Приложение 17  
к Закону Республики Крым  
от 2 июля 2025 года № 68-ЗРК/2025

Красноперекопский район

Внешняя граница муниципального образования

Начальной точкой внешней границы Красноперекопского района является точка 1, расположенная на стыке границ муниципального округа Армянск и границы между Херсонской областью и Республикой Крым.

От точки 1 граница проходит в юго-восточном направлении по границе Филатовского сельского поселения Красноперекопского района и границе между Херсонской областью и Республикой Крым вдоль залива озера Сиваш Азовского моря на протяжении 16100 м до точки 9 на стыке границ между Херсонской областью и Республикой Крым и Красноармейского сельского поселения Красноперекопского района.

От точки 9 граница проходит в юго-восточном направлении по границе Красноармейского сельского поселения Красноперекопского района и границе между Херсонской областью и Республикой Крым вдоль залива озера Сиваш Азовского моря на протяжении 10700 м до точки 15 на стыке границ между Херсонской областью и Республикой Крым и Целинного сельского поселения Джанкойского района.

От точки 15 граница проходит в юго-восточном направлении между Красноармейским сельским поселением и Целинным сельским поселением Джанкойского района на протяжении 3230 м до точки 16 береговая линия Сивашского залива.

От точки 16 граница проходит в юго-западном направлении по сельскохозяйственным угодьям вдоль лесополосы на протяжении 3240 м до точки 27 пересечение лесополос и полевых дорог.

От точки 27 граница проходит в юго-восточном направлении по полевой дороге на протяжении 2900 м до точки 31 место пересечения полевых дорог.

От точки 31 граница проходит в юго-западном направлении по полевой дороге на протяжении 2440 м до точки 38 береговая линия озера Айгульское.

От точки 38 граница проходит в южном направлении вдоль береговой линии озера Айгульское на протяжении 18460 м до точки 257 стык границ Магази́нского сельского поселения Красноперекопского района и Целинного сельского поселения Джанкойского района.

От точки 257 граница проходит в южном направлении по сельскохозяйственным угодьям на протяжении 1560 м до точки 261 пересечение полевых дорог.

От точки 261 граница проходит в южном направлении по полевой дороге на протяжении 430 м до точки 266 береговая линия озера Айгульское.

От точки 266 граница проходит в юго-западном направлении по береговой линии озера Айгульское на протяжении 583 м до точки 280 береговая линия озера Айгульское.

От точки 280 граница проходит в юго-восточном направлении по сельскохозяйственным угодьям на протяжении 1570 м до точки 289 пересечение полевых дорог.

От точки 289 граница проходит в северо-восточном направлении по полевой дороге на протяжении 1905 м до точки 298 пересечение полевой дороги и лесополосы.

От точки 298 граница проходит в южном направлении по лесополосе на протяжении 3804 м до точки 304 пересечение полевых дорог и лесополосы.

От точки 304 граница проходит в восточном направлении по полевой дороге вдоль лесополосы на протяжении 1667 м до точки 310 пересечение полевых дорог.

От точки 310 граница проходит в южном направлении через Северо-Крымский канал и автомобильную дорогу на протяжении 472 м до точки 321 пересечение полевой дороги и автомобильной дороги Выпасное – Магазинка.

От точки 321 граница проходит в южном направлении вдоль лесополосы на протяжении 2370 м до точки 327 пересечение полевых дорог.

От точки 327 граница проходит в северо-западном направлении по полевой дороге на протяжении 2614 м до точки 334 пересечение полевых дорог и автомобильной дороги Выпасное – Магазинка.

От точки 334 граница проходит в юго-западном направлении вдоль лесополосы на протяжении 870 м до точки 341 пересечение лесополосы, железной дороги, линии электропередачи.

От точки 341 граница проходит северо-западном направлении по сельскохозяйственным угодьям, вдоль железной дороги на протяжении 1290 м до точки 348 пересечение оросительного канала и железной дороги.

От точки 348 граница проходит в южном направлении по сельскохозяйственным угодьям вдоль полевой дороги и линии электропередачи на протяжении 4090 м до точки 365 пересечение полевых дорог.

От точки 365 граница проходит в юго-западном направлении по полевой дороге на протяжении 2890 м до точки 369 стык границ Островского сельского поселения Красноперекопского района, Новокрымского сельского

поселения Джанкойского района и автомобильной дороги Снегиревка – Новоивановка.

От точки 369 граница проходит в южном направлении по автомобильной дороге Снегиревка – Новоивановка на протяжении 1120 м до точки 370 пересечение полевой дороги, оросительного канала и автомобильной дороги Снегиревка – Новоивановка.

От точки 370 граница проходит западном направлении по полевой дороге вдоль оросительного канала на протяжении 4980 м до точки 375 стык границ Воинского и Орловского сельских поселений Краснопереконского района (пересечение автомобильных дорог и оросительных каналов).

От точки 375 граница проходит в южном направлении вдоль полевой дороги на протяжении 2000 м до точки 382 пересечение полевых дорог.

От точки 382 граница проходит в восточном направлении по полевой дороге на протяжении 427 м до точки 384 пересечение оросительных каналов и полевой дороги.

От точки 384 граница проходит в юго-восточном направлении по оросительному каналу на протяжении 1160 м до точки 386 пересечение оросительных каналов и полевой дороги.

От точки 386 граница проходит в юго-западном направлении вдоль полевой дороги на протяжении 2160 м до точки 390 пересечение полевых дорог и лесополосы.

От точки 390 граница проходит западном направлении вдоль полевой дороги и лесополосы на протяжении 2170 м до точки 395 стык границ Крестьяновского и Островского сельских поселений Первомайского района (пересечение линии электропередачи, лесополос, полевой и автомобильной дорог).

От точки 395 граница проходит в западном направлении по полевой дороге вдоль линии электропередачи на протяжении 880 м до точки 396 пересечение полевых дорог и линии электропередачи.

От точки 396 граница проходит в северном направлении по линии электропередачи на протяжении 2120 м до точки 402 пересечение линии электропередачи и полевой дороги.

От точки 402 граница проходит в западном направлении по сельскохозяйственным угодьям вдоль линии электропередачи на протяжении 3860 м до точки 404 стык границ Братского сельского поселения Краснопереконского района и Крестьяновского сельского поселения Первомайского района (пересечение автомобильной дороги, полевой дороги и лесополосы).

От точки 404 граница проходит в юго-западном направлении по автомобильной дороге на протяжении 870 м до точки 407 пересечение полевых дорог оросительного канала и линии электропередачи.

От точки 407 граница проходит в юго-западном направлении вдоль линии электропередачи на протяжении 1320 м до точки 408 стык границ Правдовского и Крестьяновского сельских поселений Первомайского района (пересечение оросительных каналов, полевых дорог и линии электропередачи).

От точки 408 граница проходит в северо-западном направлении полевой дороге на протяжении 1170 м до точки 410 пересечение полевых дорог.

От точки 410 граница проходит в северном направлении вдоль полевой дороги на протяжении 1410 м до точки 411 пересечение полевых дорог и оросительных каналов.

От точки 411 граница проходит западном направлении вдоль оросительного канала на протяжении 4490 м до точки 414 стык границ Ильинского сельского поселения Красноперкопского района и Правдовского сельского поселения Первомайского района (пересечение полевых дорог, реки Воронцовка и Раздольненского канала).

От точки 414 граница проходит юго-восточном направлении вдоль оросительного канала на протяжении 930 м до точки 415 пересечение автомобильной дороги, линии электропередачи, лесополосы и полевой дороги.

От точки 415 граница проходит в северо-западном направлении по сельскохозяйственным угодьям вдоль линии электропередачи на протяжении 580 м до точки 416 пересечение полевой дороги, линии электропередачи и автомобильной дороги Ильинка – Матвеевка.

От точки 416 граница проходит в западном направлении по сельскохозяйственным угодьям вдоль полевой дороги на протяжении 3270 м до точки 418 пересечение полевых дорог, линий электропередачи и оросительных каналов.

От точки 418 граница проходит в южном направлении полевой дороге вдоль лесополосы на протяжении 3250 м до точки 421 стык границ Калининского и Правдовского сельских поселений Первомайского района (пересечение полевых дорог, лесополос и оросительных каналов).

От точки 421 граница проходит западном направлении полевой дороге на протяжении 2190 м до точки 424 пересечение линии электропередачи, полевой дороги и оросительного канала.

От точки 424 граница проходит в западном направлении по сельскохозяйственным угодьям, через Соединительный канал на протяжении 470 м до точки 425 стык границ Калининского сельского поселения Первомайского района и Ручьевского сельского поселения Раздольненского района (пересечение полевых дорог).

От точки 425 граница проходит в северо-западном направлении вдоль полевой дороги на протяжении 290 м до точки 426 пересечение полевых дорог.

От точки 426 граница проходит в западном направлении по сельскохозяйственным угодьям вдоль полевой дороги на протяжении 1640 м до точки 427 пересечение полевых дорог и оросительных каналов.

От точки 427 граница проходит в северном направлении по полевой дороге на протяжении 3550 м до точки 431 пересечение полевых дорог, линий электропередачи, оросительных каналов и автомобильной дороги Камышное – Воронцовка.

От точки 431 граница проходит в северном направлении по сельскохозяйственным угодьям через автомобильную дорогу, Раздольненский канал, полевые дороги и линию электропередачи на протяжении 470 м до точки 432 сельскохозяйственные угодья.

От точки 432 граница проходит в северном направлении по полевой дороге на протяжении 930 м до точки 433 пересечение лесополос и полевых дорог.

От точки 433 граница проходит в восточном направлении по полевой дороге на протяжении 1110 м до точки 435 пересечение лесополос и полевых дорог.

От точки 435 граница проходит в северном направлении по полевой дороге на протяжении 1026 м до точки 437 пересечение оросительного канала и полевых дорог.

От точки 437 граница проходит в северном направлении по оросительному каналу на протяжении 840 м до точки 439 пересечение оросительного канала и полевых дорог.

От точки 439 граница проходит в юго-западном направлении по полевой дороге вдоль оросительного канала на протяжении 2830 м до точки 444 на стыке границ Ботанического и Ручьевского сельских поселений Раздольненского района.

От точки 444 граница проходит в северо-западном направлении по заболоченной местности на протяжении 1920 м до точки 446 пересечение береговой линии Каркинитского залива и полевой дороги.

От точки 446 граница проходит в северо-западном направлении по полевой дороге вдоль берега Каркинитского залива на протяжении 1910 м до точки 459 стык границ Ишунского и Ильинского сельских поселений Красноперекопского района (оросительный канал).

От точки 459 граница проходит в северо-западном направлении вдоль береговой линии Каркинитского залива на протяжении 11935 м до точки 519, расположенной на стыке с границей Совхозненского сельского поселения Красноперекопского района.

От точки 519 граница проходит в северном направлении по берегу Каркинитского, Перекопского заливов Черного моря на протяжении 34252 м до точки 801, расположенной на стыке границы с городским округом Армянск.

От точки 801 граница проходит в восточном направлении по полевой дороге на протяжении 3100 м до точки 802 оросительный канал.



От точки 802 граница проходит в южном направлении вдоль оросительного канала на протяжении 980,8 м до точки 806 пересечение оросительных каналов.

От точки 806 граница проходит в восточном направлении вдоль оросительного канала на протяжении 3825 м до точки 812 стык границ муниципального округа Армянск и Почетненского сельского поселения Красноперекопского района.

От точки 812 граница проходит в северном направлении вдоль лесополосы на протяжении 1457 м до точки 819 пересечение с оросительным каналом.

От точки 819 граница проходит в северо-восточном направлении вдоль оросительного канала на протяжении 2706 м до точки 825 стык границ муниципального округа Армянск и Филатовского сельского поселения Красноперекопского района.

От точки 825 граница проходит в северо-западном направлении вдоль лесополосы протяжением 3818 м до точки 828 пересечение полевых дорог и лесополосы.

От точки 828 граница проходит в северо-восточном направлении вдоль оросительного канала на протяжении 1381 м до точки 831 пересечение оросительного канала и лесополосы.

От точки 831 граница проходит в юго-восточном направлении по лесополосе на протяжении 2318 м до точки 834 пересечение полевой дороги и лесополосы.

От точки 834 граница проходит в северном направлении по лесополосе на протяжении 1948 м до точки 847 отстойник кислотонакопитель завода "Титан".

От точки 847 граница проходит в северо-восточном направлении по берегу отстойника кислотонакопителя завода Титан на протяжении 11769 м до точки 861 насыпная дорога между отстойником кислотонакопителя завода Титан и заливом Сиваш.

От точки 861 граница проходит в северо-западном направлении по насыпной дороге между отстойником кислотонакопителя завода Титан и заливом Сиваш на протяжении 4800 м до точки 1 стык границы муниципального округа Армянск и границы между Херсонской областью и Республикой Крым.

#### Внутренняя граница муниципального образования

Начальной точкой внутренней границы Красноперекопского района является точка 862, расположенная на стыке границ Почетненского и Ишунского сельских поселений Красноперекопского района.

От точки 862 граница проходит в южном направлении по сельскохозяйственным угодьям вдоль автомобильной дороги на протяжении 366,5 м до точки 866 пересечение с автомобильной дорогой.

От точки 866 граница проходит в восточном направлении вдоль автомобильной дороги через Северо-Крымский канал на протяжении 160,1 м до точки 867 пересечение автомобильной дороги и линии электропередачи.

От точки 867 граница проходит в южном направлении по линии электропередачи на протяжении 1693 м до точки 868 пересечение линии электропередачи и автомобильной дороги.

От точки 868 граница проходит в северо-восточном направлении вдоль автомобильной дороги на протяжении 2948 м до точки 884 автомобильная дорога.

От точки 884 граница проходит в северо-восточном направлении по сельскохозяйственным угодьям на протяжении 1092 м до точки 888 автомобильная дорога (село Пролетарка).

От точки 888 граница проходит в юго-восточном направлении вдоль автомобильной дороги на протяжении 1558 м до точки 891 стык границ Ишунского и Вишневого сельских поселений Красноперекопского района (пересечение автомобильной дороги, полевой дороги и линии электропередачи).

От точки 891 граница проходит в юго-западном направлении вдоль береговой линии озера Красное на протяжении 3632 м до точки 922 место пересечения Вишневого сельского поселения и Ишунского сельского поселения Красноперекопского района (береговая линия озера Красное (южная часть)).

От точки 922 граница проходит в юго-западном направлении вдоль береговой линии озера Красное на протяжении 908 м до точки 923 пересечение береговой линии озера Красное (южная часть).

От точки 923 граница проходит в западном направлении по сельскохозяйственным угодьям на протяжении 1090 м до точки 925 пересечение с автомобильной дорогой Красноперекопск – Танковое, полевой дорогой и линией электропередачи.

От точки 925 граница проходит в северо-западном направлении по заболоченной территории на протяжении 369 м до точки 931 на пересечении линии электропередачи и автомобильной дороги (улица Днепровская).

От точки 931 граница проходит в юго-западном направлении по автомобильной дороге (улица Днепровская) на протяжении 318 м до точки 937 СТ "Строитель".

От точки 937 граница проходит в юго-западном направлении по границе СТ "Строитель" на протяжении 404 м до точки 947 пересечение с каналом.

От точки 947 граница проходит в южном направлении вдоль канала на протяжении 1074 м до точки 948 пересечение с полевой дорогой.

От точки 948 граница проходит в юго-восточном направлении по сельскохозяйственным угодьям на протяжении 1931 м до точки 963 стык

границ Вишневого и Ишунского сельских поселений Красноперекоского района и оросительного канала.

От точки 963 граница проходит в юго-западном направлении вдоль канала на протяжении 505 м до точки 965 стык границ Вишневого и Ишунского сельских поселений Красноперекоского района и Северо-Крымского канала.

От точки 965 граница проходит в юго-западном направлении через Северо-Крымский канал, лесополосу на протяжении 220,1 м до точки 966 автомобильная дорога Е97 Красноперекоск – Ишунь.

От точки 966 граница проходит в северо-западном направлении вдоль автомобильной дороги Е97 Красноперекоск – Ишунь на протяжении 2470 м до точки 976 пересечение канала, линии электропередачи и железнодорожных путей.

От точки 976 граница проходит в западном направлении вдоль оросительного канала на протяжении 1913 м до точки 987 стык границ Совхозненского и Ишунского сельских поселений Красноперекоского района (пересечение оросительных каналов и автомобильной дороги Красноперекоск – Новорыбацкое).

От точки 987 граница проходит в северном направлении между каналом и улицей 2-я Промышленная города Красноперекоск на протяжении 710 м до точки 988 пересечение с улицей 2-я Промышленная города Красноперекоск.

От точки 988 граница проходит в северо-западном направлении между каналом и пр. Промышленный города Красноперекоск на протяжении 1312 м до точки 1007 пересечение улицы Юбилейная села Совхозное и улицы Морская города Красноперекоск.

От точки 1007 граница проходит в северо-западном направлении по улице Юбилейная села Совхозное на протяжении 354,1 м до точки 1013 пересечение улицы Тракторная и улицы Юбилейная села Совхозное.

От точки 1013 граница проходит в северо-восточном направлении по улице Тракторная на протяжении 852 м до точки 1036 пересечение улицы Тракторная села Совхозное и линии электропередачи.

От точки 1036 граница проходит северо-западном вдоль жилого массива села Совхозное на протяжении 654 м до точки 1038 пересечение полевых дорог и линии электропередачи.

От точки 1038 граница проходит в северо-восточном направлении по сельскохозяйственным угодьям, пересекая железнодорожные пути, на протяжении 157 м до точки 1045 путепровод через железнодорожные пути.

От точки 1045 граница проходит в северо-западном направлении вдоль дороги Е97 на протяжении 559,6 м до точки 1048 пересечение с автомобильной дорогой Е97.

От точки 1048 граница проходит в северо-восточном направлении через автомобильную дорогу Е97 на протяжении 47 м до точки 1050 стык границ Совхозненского и Почетненского сельских поселений Красноперекопского района.

От точки 1050 граница проходит в северо-восточном направлении по сельскохозяйственным угодьям на протяжении 220 м до точки 1052 береговая линия озера Старое.

От точки 1052 граница проходит в северо-восточном направлении по береговой линии озера Старое на протяжении 4533 м до точки 1104 юго-восточная часть береговой линии озера Старое.

От точки 1104 граница проходит в восточном направлении по северной части промзоны по полевой дороге на протяжении 1385 м до точки 862 стык границ Почетненского и Ишунского сельских поселений Красноперекопского района (пересечение автомобильной дороги и оросительного канала).

### Братское сельское поселение

Начальной точкой границы Братского сельского поселения Краснопереконского района является точка 1, расположенная на пересечении полевых дорог и оросительных каналов.

От точки 1 граница проходит в северо-восточном направлении по полевой дороге вдоль оросительного канала на протяжении 3620 м до точки 14 пересечение полевых дорог и оросительных каналов.

От точки 14 граница проходит в юго-восточном направлении по полевой дороге вдоль оросительного канала на протяжении 1150 м до точки 18 пересечение оросительного канала, линии электропередачи и полевых дорог.

От точки 18 граница проходит в южном направлении по полевой дороге вдоль оросительного канала на протяжении 2500 до точки 39 пересечение автомобильной дороги Воронцовка – Долинка и оросительного канала.

От точки 39 граница проходит в восточном направлении по автомобильной дороге Воронцовка – Долинка на протяжении 4520 м до точки 45 стык границ Новопапавловского и Орловского сельских поселений Краснопереконского района (пересечение автомобильной дороги и реки Чатарлык).

От точки 45 граница проходит в юго-восточном направлении вдоль береговой линии реки Чатарлык на протяжении 2850 м до точки 66 пересечение реки Чатарлык, полевой дороги и оросительного канала.

От точки 66 граница проходит в юго-западном направлении вдоль оросительного канала на протяжении 3943 м до точки 80 пересечение лесополос, полевых дорог и оросительного канала.

От точки 80 граница проходит в южном направлении по полевой дороге на протяжении 1990 м до точки 84 стык границ Орловского сельского поселения Краснопереконского района и Крестьяновского сельского поселения Первомайского района (пересечение полевой дороги и автомобильной дороги Полтавское – Орловское).

От точки 84 граница проходит в юго-западном направлении по автомобильной дороге на протяжении 870 м до точки 87 пересечение полевых дорог, оросительного канала и линии электропередачи.

От точки 87 граница проходит в юго-западном направлении вдоль линии электропередачи на протяжении 1320 м до точки 88 стык границ Правдовского и Крестьяновского сельских поселений Первомайского района (пересечение оросительных каналов, полевых дорог и линии электропередачи).

От точки 88 граница проходит в северо-западном направлении по полевой дороге на протяжении 1170 м до точки 90 пересечение полевых дорог.

От точки 90 граница проходит в северном направлении вдоль полевой дороги на протяжении 1410 м до точки 91 пересечение полевых дорог и оросительных каналов.

От точки 91 граница проходит западном направлении вдоль оросительного канала на протяжении 4490 м до точки 94 стык границ Ильинского сельского поселения Краснопереконского района и Правдовского сельского поселения Первомайского района (пересечение полевых дорог, реки Воронцовка и Раздольненского канала).

От точки 94 граница проходит в северо-западном направлении по береговой линии реки Воронцовка на протяжении 2340 м до точки 163 пересечение реки Воронцовка и оросительного канала.

От точки 163 граница проходит в северном направлении вдоль оросительного канала на протяжении 3470 м до точки 175 стык границ Ильинского и Новопавловского сельских поселений Краснопереконского района (пересечение автомобильных дорог).

От точки 175 граница проходит в восточном направлении вдоль автомобильной дороги на протяжении 1930 м до точки 176 пересечение автомобильной дороги и оросительного канала.

От точки 176 граница проходит северо-западном направлении по оросительному каналу на протяжении 2370 м до точки 1 пересечение полевых дорог и оросительных каналов.

### Вишневское сельское поселение

Начальной точкой границы Вишневского сельского поселения Красноперекопского района является точка 155, расположенная на стыке границ городского округа Красноперекопск Республики Крым и Красноармейского сельского поселения Красноперекопского района.

От точки 155 граница проходит в юго-восточном направлении вдоль автомобильной дороги на протяжении 967,4 м до точки 7 пересечение полевой дороги и автомобильной дороги.

От точки 7 граница проходит в восточном направлении по полевой дороге на протяжении 2650 м до точки 13 береговая линия озера Киятское.

От точки 13 граница проходит в северо-восточном направлении по сельскохозяйственным угодьям вдоль береговой линии озера Киятское на протяжении 11530 м до точки 44 пересечение береговой линии пруда и линии электропередачи 330 кВ.

От точки 44 граница проходит в южном направлении вдоль береговой линии пруда на протяжении 609,8 м до точки 63 береговая линия пруда в районе автомобильной дороги Вишневка – Надеждино.

От точки 63 граница проходит в северо-восточном направлении по заболоченной территории на протяжении 1670 м до точки 75 полевая дорога в восточной части пруда.

От точки 75 граница проходит в юго-восточном направлении по полевой дороге на протяжении 1370 м до точки 76 стык границ Красноармейского и Воинского сельских поселений Красноперекопского района (автомобильная дорога Вишневка – Красноармейское).

От точки 76 граница проходит в юго-западном направлении вдоль автомобильной дороги Вишневка – Красноармейское на протяжении 867 м до точки 80 пересечение автомобильной дороги с полевой дорогой.

От точки 80 граница проходит в южном направлении по полевой дороге вдоль озера Кирлеутское на протяжении 2700 м до точки 83 место пересечения полевых дорог.

От точки 83 граница проходит в западном направлении по полевой дороге на протяжении 1430 м до точки 87 пересечение полевых дорог и лесополосы.

От точки 87 граница проходит в южном направлении по полевой дороге вдоль лесополосы на протяжении 1260 м до точки 88 пересечение полевых дорог.

От точки 88 граница проходит в юго-западном направлении по сельскохозяйственным угодьям на протяжении 1080 м до точки 90 пересечение полевой дороги, линии электропередачи и автомобильной дороги Вишневка – Воинка.

От точки 90 граница проходит в западном направлении по полевой дороге на протяжении 860 м до точки 91 пересечение полевых дорог.

От точки 91 граница проходит северном направлении по полевой дороге на протяжении 690 м до точки 92 пересечение полевых дорог и оросительного канала.

От точки 92 граница проходит в западном направлении по полевой дороге вдоль оросительного канала на протяжении 1160 м до точки 93 пересечение полевой дороги и оросительных каналов.

От точки 93 граница проходит в южном направлении вдоль оросительного канала на протяжении 4820 м до точки 103 стык границ Новопавловского и Воинского сельских поселений Красноперекоского района (Северо-Крымский канал).

От точки 103 граница проходит в северо-западном направлении вдоль Северо-Крымского канала на протяжении 1630 м до точки 104 стык границ Новопавловского и Ишунского сельских поселений Красноперекоского района.

От точки 104 граница идет в северо-западном направлении вдоль Северо-Крымского канала на протяжении 8060 м до точки 108 стык границ городского округа Красноперекоск Республики Крым и Ишунского сельского поселения Красноперекоского района.

От точки 108 граница проходит в северо-восточном направлении вдоль оросительного канала на протяжении 3340 м до точки 117 пересечение оросительного канала и полевой дороги.

От точки 117 граница проходит в северо-восточном направлении по полевой дороге на протяжении 533 м до точки 122 береговая линия озера Красное.

От точки 122 граница проходит в северо-восточном направлении по береговой линии озера Красное на протяжении 3598 м до точки 155 пересечение полевой дороги, линии электропередачи и автомобильной дороги (село Пролетарка) на стыке границ городского округа Красноперекоск Республики Крым и Красноармейского сельского поселения Красноперекоского района.



### Воинское сельское поселение

Начальной точкой границы Воинского сельского поселения Красноперекопского района является точка 6, расположенная на стыке границ Вишневого и Красноармейского сельских поселений Красноперекопского района.

От точки 6 граница проходит в юго-восточном направлении полевой дороге вдоль озера Кирлеутское на протяжении 8200 м до точки 16 стык границ Магазинского и Красноармейского сельских поселений Красноперекопского района.

От точки 16 граница проходит в юго-западном направлении полевой дороге вдоль озера Кирлеутское на протяжении 1030 м до точки 18 береговая линия озера Кирлеутское.

От точки 18 граница проходит в юго-восточном направлении по сельскохозяйственным угодьям на протяжении 3230 до точки 25 мост через озеро Кирлеутское.

От точки 25 граница проходит в юго-западном направлении вдоль полевой дороги на протяжении 380 м до точки 29 пересечение полевой дороги и оросительного канала.

От точки 29 граница проходит в северо-западном направлении по сельскохозяйственным угодьям вдоль озера Кирлеутское на протяжении 1210 м до точки 49 полевая дорога.

От точки 49 граница проходит в западном направлении полевой дороге вдоль лесополосы на протяжении 760 м до точки 50 пересечение автомобильной дороги, линий электропередачи и полевой дороги.

От точки 50 граница проходит в южном направлении по автомобильной дороге на протяжении 2230 м до точки 51 автомобильная дорога Воинка – Источное.

От точки 51 граница проходит в южном направлении полевой дороге на протяжении 1087 м до точки 52 пересечение полевых дорог и линии электропередачи.

От точки 52 граница проходит в южном направлении, пересекая канал и лесополосу, на протяжении 470 м до точки 56 пересечение полевой дороги линии электропередачи, железной дороги и оросительного канала.

От точки 56 граница проходит в северо-западном направлении вдоль оросительного канала на протяжении 1130 м до точки 61 пересечение полевой дороги, линии электропередачи, оросительного канала и автомобильной дороги Новоивановка – Воинка.

От точки 61 граница проходит в южном направлении вдоль полевой дороги и лесополосы на протяжении 4020 м до точки 62 пересечение полевых дорог, лесополосы и оросительного канала.

От точки 62 граница проходит в западном направлении вдоль полевой дороги и лесополосы на протяжении 2080 м до точки 65 пересечение полевой дороги, оросительного канала, линии электропередачи 330 кВт и автомобильной дороги Орловское – Воинка.

От точки 65 граница проходит в северном направлении по сельскохозяйственным угодьям вдоль линии электропередачи 330 кВт и автомобильной дороги Орловское – Воинка на протяжении 2632 м до точки 96 пересечение полевой дороги, линии электропередачи 330 кВт и автомобильной дороги Орловское – Воинка.

От точки 96 граница проходит в западном направлении по полевой дороге на протяжении 987 м до точки 98 пересечение полевых дорог и лесополосы.

От точки 98 граница проходит в северном направлении по полевой дороге на протяжении 1320 м до точки 102 пересечение полевой дороги, линии электропередачи и автомобильной дороги Долинка – Воинка.

От точки 102 граница проходит в западном направлении по сельскохозяйственным угодьям вдоль автомобильной дороги Долинка – Воинка на протяжении 1613 м до точки 108 пересечение автомобильных дорог и линии электропередачи.

От точки 108 граница проходит в северо-западном направлении вдоль автомобильной дороги (село Долинка) на протяжении 310 м до точки 109 пересечение автомобильной дороги, линии электропередачи и полевой дороги.

От точки 109 граница проходит в северном направлении по полевой дороге на протяжении 3910 м до точки 110 оросительный канал.

От точки 110 граница проходит в северо-западном направлении вдоль оросительного канала на протяжении 350 м до точки 111 оросительный канал.

От точки 111 граница проходит в северном направлении через автомобильную дорогу Е97, Северо-Крымский канал на протяжении 380 м до точки 117 стык Вишневого и Новопавловского сельских поселений Красноперекопского района (пересечение оросительных каналов).

От точки 117 граница проходит в северном направлении вдоль оросительного канала на протяжении 4820 м до точки 127 оросительный канал.

От точки 127 граница проходит в восточном направлении по полевой дороге вдоль оросительного канала на протяжении 1164 м до точки 128 пересечение оросительного канала и полевых дорог.

От точки 128 граница проходит в южном направлении вдоль полевой дороги и оросительного канала на протяжении 690 м до точки 129 пересечение оросительного канала и полевых дорог.

От точки 129 граница проходит в восточном направлении по полевой дороге на протяжении 860 м до точки 130 пересечение полевой дороги, линии электропередачи и автомобильной дороги Вишневка – Воинка.

От точки 130 граница проходит в северном направлении по автомобильной дороге на протяжении 670 м до точки 131 полевая дорога.

От точки 131 граница проходит в восточном направлении по полевой дороге на протяжении 410 м до точки 132 пересечение полевых дорог.

От точки 132 граница проходит в северном направлении по полевой дороге на протяжении 1260 м до точки 133 пересечение полевых дорог.

От точки 133 граница проходит в восточном направлении по полевой дороге на протяжении 1430 м до точки 137 пересечение полевых дорог и северо-западной части озера Кирлеутское.

От точки 137 граница проходит в северо-восточном направлении по полевой дороге вдоль озера Кирлеутское на протяжении 3560 м до точки 6 на стыке границ Магазинского и Красноармейского сельских поселений Красноперекопского района.

## Ильинское сельское поселение

Начальной точкой границы Новопавловского сельского поселения Красноперекопского района является точка 1, расположенная на стыке границ Ишунского и Ильинского сельских поселений Красноперекопского района и пересечении с оросительным каналом.

От точки 1 граница проходит в юго-восточном направлении вдоль оросительного канала на протяжении 1740 м до точки 7 пересечение оросительных каналов.

От точки 7 граница проходит в северо-западном направлении вдоль оросительного канала на протяжении 577 м до точки 10 пересечение полевых дорог и оросительных каналов.

От точки 10 граница проходит в восточном направлении вдоль оросительного канала на протяжении 5540 м до точки 18 пересечение полевой дороги и реки Воронцовка.

От точки 18 граница проходит в северо-западном направлении по полевой дороге на протяжении 990 м до точки 21 береговая линия реки Воронцовка.

От точки 21 граница проходит в юго-восточном направлении через пруд на протяжении 1510 м до точки 23 стык границ Ишунского и Новопавловского сельских поселений Красноперекопского района (пересечение оросительного канала и полевой дороги).

От точки 23 граница проходит в южном направлении вдоль оросительного канала на протяжении 22910 м до точки 36 пересечение полевых дорог, линии электропередачи и оросительного канала.

От точки 36 граница проходит в южном направлении по автомобильной дороге на протяжении 1110 м до точки 48 стык границ Братского и Новопавловского сельских поселений Красноперекопского района (пересечение автомобильных дорог).

От точки 48 граница проходит в северном направлении вдоль автомобильной дороги на протяжении 1090 м до точки 55 пересечение автомобильной дороги, лесополосы и оросительного канала.

От точки 55 граница проходит в восточном направлении вдоль оросительного канала на протяжении 510 м до точки 56 пересечение оросительных каналов.

От точки 56 граница проходит в северном направлении вдоль оросительного канала на протяжении 1872 м до точки 60 пересечение оросительного канала и реки Воронцовка.

От точки 60 граница проходит в южном направлении вдоль береговой линии реки Воронцовка на протяжении 2340 м до точки 129 стык границ Братского сельского поселения Красноперекопского района и Правдовского сельского поселения Первомайского района.

От точки 129 граница проходит юго-восточном направлении вдоль оросительного канала на протяжении 930 м до точки 130 пересечение автомобильной дороги, линии электропередачи, лесополосы и полевой дороги.

От точки 130 граница проходит в северо-западном направлении по сельскохозяйственным угодьям вдоль линии электропередачи на протяжении 580 м до точки 131 пересечение полевой дороги, линии электропередачи и автомобильной дороги Ильинка – Матвеевка.

От точки 131 граница проходит в западном направлении по сельскохозяйственным угодьям вдоль полевой дороги на протяжении 3270 м до точки 133 пересечение полевых дорог, линий электропередачи и оросительных каналов.

От точки 133 граница проходит в южном направлении по полевой дороге вдоль лесополосы на протяжении 3250 м до точки 136 стык границ Калининского и Правдовского сельских поселений Первомайского района (пересечение полевых дорог, лесополос и оросительных каналов).

От точки 136 граница проходит в западном направлении по полевой дороге на протяжении 2190 м до точки 139 пересечение линии электропередачи, полевой дороги и оросительного канала.

От точки 139 граница проходит в западном направлении по сельскохозяйственным угодьям, через Соединительный канал на протяжении 470 м до точки 140 стык границ Калининского сельского поселения Краснопереконского района и Ручьевского сельского поселения Раздольненского района (пересечение полевых дорог).

От точки 140 граница проходит в северо-западном направлении вдоль полевой дороги на протяжении 290 м до точки 141 пересечение полевых дорог.

От точки 141 граница проходит в западном направлении по сельскохозяйственным угодьям вдоль полевой дороги на протяжении 1640 м до точки 142 пересечение полевых дорог и оросительных каналов.

От точки 142 граница проходит в северном направлении по полевой дороге на протяжении 3550 м до точки 146 пересечение полевых дорог, линий электропередачи, оросительных каналов и автомобильной дороги Камышное – Воронцовка.

От точки 146 граница проходит в северном направлении по сельскохозяйственным угодьям через автомобильную дорогу, Раздольненский канал, полевые дороги и линию электропередачи на протяжении 470 м до точки 147 сельскохозяйственные угодья.

От точки 147 граница проходит в северном направлении по полевой дороге на протяжении 930 м до точки 148 пересечение лесополос и полевых дорог.

От точки 148 граница проходит в восточном направлении по полевой дороге на протяжении 1110 м до точки 150 пересечение лесополос и полевых дорог.

От точки 150 граница проходит в северном направлении по полевой дороге на протяжении 1026 м до точки 153 пересечение оросительного канала и полевых дорог.

От точки 153 граница проходит в северном направлении по оросительному каналу на протяжении 840 м до точки 154 пересечение оросительного канала и полевых дорог.

От точки 154 граница проходит в юго-западном направлении по полевой дороге вдоль оросительного канала на протяжении 2830 м до точки 159 стык границ Ботанического и Ручьевского сельских поселений Раздольненского района.

От точки 159 граница проходит в северо-западном направлении по заболоченной местности на протяжении 1920 м до точки 161 полевая дорога.

От точки 161 граница проходит в северо-западном направлении по полевой дороге вдоль береговой линии Каркинитского залива на протяжении 1910 м до точки 1 стык границ Ишунского и Ильинского сельских поселений Красноперекского района (пересечение с оросительным каналом).

## Ишунское сельское поселение

## Контур № 1 (село Танковое)

Начальной точкой контура № 1 границы Ишунского сельского поселения Красноперекопского района является точка 247, расположенная на стыке с городским округом Красноперекопск Республики Крым (пересечение улицы Сиреневая и улицы Днепровская города Красноперекопска).

От точки 247 граница проходит юго-восточном направлении по заболоченной территории на протяжении 405 м до точки 253 пресечение автомобильной дороги Красноперекопск – Танковое, полевой дороги и линии электропередачи.

От точки 253 граница проходит в восточном направлении по сельскохозяйственным угодьям на протяжении 1090 м до точки 255 береговая линия озера Красное (южная часть).

От точки 255 граница проходит в северо-восточном направлении вдоль береговой линии озера Красное на протяжении 837,8 м до точки 256 стык границ береговой линии озера Красное и Вишневого сельского поселения Красноперекопского района.

От точки 256 граница проходит в юго-западном направлении по полевой дороге на протяжении 140 м до точки 264 пересечение оросительного канала и автомобильной дороги.

От точки 264 граница проходит в юго-западном направлении вдоль оросительного канала на протяжении 1840 м до точки 269 стык границ городского округа Красноперекопск Республики Крым и Вишневого сельского поселения Красноперекопского района.

От точки 269 граница проходит в северном направлении по сельскохозяйственным угодьям на протяжении 1940 м до точки 284 пересечение полевой дороги и оросительного канала.

От точки 284 граница проходит в северном направлении вдоль оросительного канала на протяжении 1096 м до точки 285 пересечение с оросительным каналом.

От точки 285 граница проходит в северо-восточном направлении по границе СТ "Строитель" на протяжении 382,4 м до точки 295 пересечение с улицей Днепровская.

От точки 295 граница проходит в северо-восточном направлении по автомобильной дороге (улица Днепровская) на протяжении 324,2 м до точки 247 пересечение улицы Сиреневая и улицы Днепровская города Красноперекопска.

## Контур № 2

Начальной точкой контура № 2 границы Ишунского сельского поселения Краснопереконского района является точка 194, расположенная на стыке границ Филатовского и Красноармейского сельских поселений Краснопереконского района (оросительный канал).

От точки 194 граница проходит в юго-восточном направлении вдоль береговой линии озера Красное на протяжении 4930 м до точки 214 стык границ Красноармейского сельского поселения Краснопереконского района и городского округа Джанкой Республики Крым.

От точки 214 граница проходит в юго-западном направлении по сельскохозяйственным угодьям на протяжении 1090 м до точки 218 пересечение автомобильной дороги и полевой дороги.

От точки 218 граница проходит в юго-западном направлении вдоль автомобильной дороги на протяжении 2940 м до точки 234 пересечение автомобильной дороги и линии электропередачи.

От точки 234 граница проходит в северном направлении вдоль линии электропередачи на протяжении 1690 м до точки 235 пересечение автомобильной дороги и линии электропередачи.

От точки 235 граница проходит в западном направлении вдоль автомобильной дороги через Северо-Крымский канал на протяжении 160 м до точки 236 пересечение с автомобильной дорогой.

От точки 236 граница проходит в северном направлении по сельскохозяйственным угодьям вдоль автомобильной дороги на протяжении 380 м до точки 240 стык границ Красноармейского и Почетненского сельских поселений Краснопереконского района (пересечение с автомобильной дорогой).

От точки 240 граница проходит в северо-западном направлении вдоль автомобильной дороги на протяжении 4137 м до точки 190 стык границ Филатовского и Почетненского сельских поселений Краснопереконского района.

От точки 190 граница проходит в северо-восточном направлении по полевой дороге на протяжении 740 м до точки 194 пересечение полевых дорог.

### Контур № 3

Начальной точкой контура № 3 границы Ишунского сельского поселения Краснопереконского района является точка 33, расположенная на стыке границ Совхозненского сельского поселения и городского округа Джанкой.

От точки 33 граница проходит в восточном направлении вдоль оросительного канала на протяжении 1918 м до точки 44 пересечение оросительного канала, автомобильной дороги Е97 Краснопереконск – Ишунь и линии электропередачи.



От точки 44 граница проходит в юго-восточном направлении вдоль автомобильной дороги Е97 Красноперекоск – Ишунь на протяжении 2470 м до точки 54 автомобильная дорога Е97 Красноперекоск – Ишунь.

От точки 54 граница проходит в северо-восточном направлении через Северо-Крымский канал, лесополосу на протяжении 220,1 до точки 55 пересечение полевой дороги и линии электропередачи.

От точки 55 граница проходит в юго-восточном направлении вдоль Северо-Крымского канала на протяжении 8060 м до точки 59 стык границ Вишневого и Новопавловского сельских поселений Красноперекоского района.

От точки 59 граница проходит в северном направлении вдоль оросительного канала на протяжении 793 м до точки 63 пересечение оросительных каналов и полевой дороги.

От точки 63 граница проходит в западном направлении вдоль оросительного канала на протяжении 5500 м до точки 65 пересечение оросительных каналов.

От точки 65 граница проходит в южном направлении вдоль оросительного канала на протяжении 2150 м до точки 66 река Чатырлык.

От точки 66 граница проходит в северо-западном направлении вдоль реки Чатырлык на протяжении 2640 м до точки 84 полевая дорога.

От точки 84 граница проходит в юго-западном направлении по полевой дороге через реку Чатырлык на протяжении 160 м до точки 85 пересечение полевых дорог.

От точки 85 граница проходит в западном направлении вдоль реки Чатырлык на протяжении 3500 м до точки 113 автомобильная дорога.

От точки 113 граница проходит в северо-западном направлении по полевой дороге на протяжении 540 м до точки 116 полевая дорога.

От точки 116 граница проходит в юго-западном направлении по полевой дороге на протяжении 920 м до точки 121 стык границ Новопавловского и Ильинского сельских поселений Красноперекоского района.

От точки 121 граница проходит в северо-западном направлении через водоем на протяжении 1510 м до точки 123 полевая дорога.

От точки 123 граница проходит в юго-восточном направлении вдоль оросительного канала на протяжении 990 м до точки 126 пересечение полевой дороги и оросительного канала.

От точки 126 граница проходит в западном направлении вдоль оросительного канала на протяжении 7860 м до точки 143 пересечение полевой дороги и оросительного канала.

От точки 143 граница проходит в северо-восточном направлении вдоль береговой линии Каркинитского залива на протяжении 10650 м до точки 11 оросительный канал.

От точки 11 граница проходит в северо-восточном направлении вдоль оросительного канала на протяжении 3170 м до точки 22 затапливаемая территория.

От точки 22 граница проходит в северо-восточном направлении по затапливаемой территории на протяжении 1620 м до точки 33 стык границ Совхозненского сельского поселения Красноперекопского района и городского округа Джанкой Республики Крым.

#### Красноармейское сельское поселение

Начальной точкой границы Красноармейского сельского поселения Красноперекопского района является точка 8, расположенная на стыке границ Филатовского сельского поселения Красноперекопского района и границы между Херсонской областью и Республикой Крым.

От точки 8 граница проходит в юго-восточном направлении по границе Красноармейского сельского поселения Красноперекопского района и границе между Херсонской областью и Республикой Крым вдоль залива озера Сиваш Азовского моря на протяжении 10700 м до точки 14 стык границ между Херсонской областью и Республикой Крым и Целинного сельского поселения Джанкойского района.

От точки 14 граница проходит в юго-восточном направлении между Красноармейским сельским поселением Красноперекопского района и Целинным сельским поселением Джанкойского района на протяжении 3230 м до точки 15 береговая линия Сивашского залива.

От точки 15 граница проходит в юго-западном направлении по сельскохозяйственным угодьям вдоль лесополосы на протяжении 3240 м до точки 26 пересечение лесополос и полевых дорог.

От точки 26 граница проходит в юго-восточном направлении по полевой дороге на протяжении 2900 м до точки 30 место пересечения полевых дорог.

От точки 30 граница проходит в юго-западном направлении по полевой дороге на протяжении 2440 м до точки 36 береговая линия озера Айгульское.

От точки 36 граница проходит в южном направлении вдоль береговой линии озера Айгульское на протяжении 18460 м до точки 256 стык границ Магазиńskiego сельского поселения Красноперекопского района и Целинного сельского поселения Джанкойского района.

От точки 256 граница проходит в западном направлении через острова Майорские озера Айгульское на протяжении 8730 м до точки 295 полевая дорога.

От точки 295 граница проходит в юго-восточном направлении по полевой дороге вдоль озера Айгульское на протяжении 2540 м до точки 299 стык границ Магазиńskiego и Воинского сельских поселений Красноперекопского района.

От точки 299 граница проходит в северо-западном направлении полевой дороге вдоль озера Кирлеутское на протяжении 8230 м до точки 309 стык границ Вишневого и Воинского сельских поселений Краснопереконского района (пересечение с автомобильной дорогой Вишнево – Красноармейское).

От точки 309 граница проходит в северо-западном направлении полевой дороге на протяжении 1370 м до точки 310 полевая дорога в восточной части пруда.

От точки 310 граница проходит в юго-западном направлении по заболоченной территории на протяжении 1670 м до точки 322 береговая линия пруда в районе автомобильной дороги Вишнево – Надеждино.

От точки 322 граница проходит в северо-западном направлении вдоль береговой линии пруда на протяжении 609,8 м до точки 341 пересечение береговой линии пруда и линии электропередачи 330 кВ.

От точки 341 граница проходит в северо-западном направлении по сельскохозяйственным угодьям вдоль озера Киятское на протяжении 3818 м до точки 343 пересечение полевой дороги и линии электропередачи 330 кВ.

От точки 343 граница проходит в северо-западном направлении по сельскохозяйственным угодьям вдоль береговой линии озера Киятское на протяжении 11600 м до точки 376 пересечение полевой дороги и линии электропередачи.

От точки 376 граница проходит в северо-западном направлении вдоль полевой дороги на протяжении 2200 м до точки 386 стык границ Вишневого сельского поселения Краснопереконского района и городского округа Джанкой Республики Крым.

От точки 386 граница проходит в северо-западном направлении по автомобильной дороге к селу Пролетарка на протяжении 1530 м до точки 398 стык границ Ишуньского сельского поселения Краснопереконского района и городского округа Джанкой Республики Крым.

От точки 389 граница проходит в северо-западном направлении вдоль береговой линии озера Красное на протяжении 4930 м до точки 410 стык границ Ишуньского сельского поселения и Филатовского сельского поселения Краснопереконского района.

От точки 410 граница идет в северо-восточном направлении вдоль береговой линии озера Красное на протяжении 8030 м до точки 428 пересечение линии электропередачи и полевой дороги.

От точки 428 граница идет в северо-восточном направлении вдоль оросительного канала на протяжении 870 м до точки 434 пересечение оросительных каналов.

От точки 434 граница идет в северо-западном направлении по сельскохозяйственным угодьям вдоль лесополосы на протяжении 2580 м до точки 438 пересечение полевых дорог.

От точки 438 граница идет в северо-восточном направлении по полевой дороге вдоль сельскохозяйственных угодий на протяжении 2531 м до точки 448 пересечение полевой дороги и линии электропередачи в районе насосной станции озера Янгул.

От точки 448 граница идет в юго-восточном направлении по полевой дороге на протяжении 5135 м до точки 517 насосная станция.

От точки 517 граница идет в северном направлении по полевой дороге вдоль береговой линии Сивашского залива на протяжении 3590 м до точки 1 пересечение полевых дорог.

От точки 1 граница идет в северо-восточном направлении по границе Филатовского сельского поселения и Красноармейского сельского поселения Красноперекопского района на протяжении 9429 м до точки 8 стык границ Филатовского сельского поселения Красноперекопского района и границы между Херсонской областью и Республикой Крым.

### Магазинское сельское поселение

Начальной точкой границы Магазинского сельского поселения Красноперкопского района является точка 30, расположенная на стыке границ Красноармейского сельского поселения Красноперкопского района и Целинного сельского поселения Джанкойского района.

От точки 30 граница проходит в южном направлении по сельскохозяйственным угодьям на протяжении 1560 м до точки 34 пересечение полевых дорог.

От точки 34 граница проходит в южном направлении по полевой дороге на протяжении 430 м до точки 39 береговая линия озера Айгульское.

От точки 39 граница проходит в юго-западном направлении по береговой линии озера Айгульское на протяжении 583 м до точки 53 береговая линия озера Айгульское.

От точки 53 граница проходит в юго-восточном направлении по сельскохозяйственным угодьям на протяжении 1570 м до точки 63 пересечение полевых дорог.

От точки 63 граница проходит в северо-восточном направлении по полевой дороге на протяжении 1871 м до точки 71 пересечение полевой дороги и лесополосы.

От точки 71 граница проходит в южном направлении по лесополосе на протяжении 3804 м до точки 77 пересечение полевых дорог и лесополосы.

От точки 77 граница проходит в восточном направлении по полевой дороге вдоль лесополосы на протяжении 1667 м до точки 83 пересечение полевых дорог.

От точки 83 граница проходит в южном направлении через Северо-Крымский канал и автомобильную дорогу на протяжении 472 м до точки 94 пересечение полевой дороги и автомобильной дороги Выпасное – Магазинка.

От точки 94 граница проходит в южном направлении вдоль лесополосы на протяжении 2370 м до точки 100 пересечение полевых дорог.

От точки 100 граница проходит в северо-западном направлении по полевой дороге на протяжении 2614 м до точки 107 пересечение полевых дорог и автомобильной дороги Выпасное – Магазинка.

От точки 107 граница проходит в юго-западном направлении вдоль лесополосы на протяжении 870 м до точки 114 пересечение лесополосы, железной дороги, линии электропередачи.

От точки 114 граница проходит северо-западном направлении по сельскохозяйственным угодьям, вдоль железной дороги на протяжении 1290 м до точки 121 пересечение оросительного канала и железной дороги.

От точки 121 граница проходит в южном направлении по сельскохозяйственным угодьям вдоль полевой дороги и линии

электропередачи на протяжении 4090 м до точки 139 пересечение полевых дорог.

От точки 139 граница проходит в юго-западном направлении по полевой дороге на протяжении 2890 м до точки 142 стык границ Островского сельского поселения Краснопереконского района и Новокрымского сельского поселения Джанкойского района (автомобильная дорога Снегиревка – Новоивановка).

От точки 142 граница проходит в южном направлении по автомобильной дороге Снегиревка – Новоивановка на протяжении 1120 м до точки 143 пересечение полевой дороги, оросительного канала и автомобильной дороги Снегиревка – Новоивановка.

От точки 143 граница проходит в западном направлении по полевой дороге вдоль оросительного канала на протяжении 4980 м до точки 148 стык границ Воинского и Орловского сельских поселений Краснопереконского района (пересечение автомобильных дорог и оросительных каналов).

От точки 148 граница проходит в северном направлении вдоль оросительного канала на протяжении 2010 м до точки 153 стык границ Островского и Орловского сельских поселений Краснопереконского района (пересечение полевых дорог и оросительного канала).

От точки 153 граница проходит в северном направлении вдоль оросительного канала на протяжении 4023 м до точки 154 пересечение автомобильной дороги Воинка – Новоивановка, линии электропередачи и оросительного канала.

От точки 154 граница проходит в юго-восточном направлении вдоль оросительного канала на протяжении 1130 м до точки 159 пересечение оросительного канала, линии электропередачи и железной дороги.

От точки 159 граница проходит в северном направлении через лесополосу и оросительный канал на протяжении 472 м до точки 163 пересечение полевой дороги и линии электропередачи.

От точки 163 граница проходит в северном направлении вдоль оросительного канала на протяжении 1090 м до точки 164 пересечение автомобильной дороги и линий электропередачи.

От точки 164 граница проходит в северном направлении по автомобильной дороге вдоль линий электропередачи на протяжении 2230 м до точки 165 пересечение автомобильной дороги, линий электропередачи и полевой дороги.

От точки 165 граница проходит в восточном направлении по полевой дороге и оросительному каналу на протяжении 690 м до точки 166 пересечение полевых дорог в юго-западной части озера Кирлеутское.

От точки 166 граница проходит в юго-восточном направлении по сельскохозяйственным угодьям вдоль озера Кирлеутское на протяжении 1230 м до точки 187 пересечение полевых дорог и оросительного канала.

От точки 187 граница проходит в северо-западном направлении по полевой дороге на протяжении 1170 м до точки 192 пересечение полевых дорог и лесополос.

От точки 192 граница проходит в северо-западном направлении по сельскохозяйственным угодьям на протяжении 2670 м до точки 197 береговая линия озера Кирлеутское.

От точки 197 граница проходит в северо-восточном направлении по береговой линии озера Кирлеутское на протяжении 730 м до точки 198 пересечение полевых дорог.

От точки 198 граница проходит в северо-восточном направлении по полевой дороге на протяжении 310 м до точки 199 стык границ Воинского и Красноармейского сельских поселений Красноперекопского района.

От точки 199 граница проходит в северо-восточном направлении по полевой дороге на протяжении 750 м до точки 201 пересечение полевых дорог.

От точки 201 граница проходит в северо-западном направлении по сельскохозяйственным угодьям вдоль береговой линии озера Айгульское на протяжении 2040 м до точки 203 пересечение полевых дорог.

От точки 203 граница проходит в восточном направлении через озеро Айгульское по Майорским островам на протяжении 5530 м до точки 30 стык границ Красноармейского сельского поселения Красноперекопского района и Целинного сельского поселения Джанкойского района.

### Новопавловское сельское поселение

Начальной точкой границы Новопавловского сельского поселения Красноперекопского района является точка 1, расположенная на пересечении оросительного канала и полевой дороги.

От точки 1 граница проходит в юго-восточном направлении по полевой дороге на протяжении 554 м до точки 5 пересечение автомобильной дороги Ишунь – Воронцовка и полевой дороги.

От точки 5 граница проходит в северо-восточном направлении вдоль реки Чатырлык на протяжении 3490 м до точки 32 пересечение полевых дорог.

От точки 32 граница проходит в северо-восточном направлении по полевой дороге через реку Чатырлык на протяжении 300 м до точки 33 пересечение полевых дорог и оросительных каналов.

От точки 33 граница проходит в юго-восточном направлении по оросительному каналу вдоль реки Чатырлык на протяжении 2636 м до точки 51 пересечение полевых дорог и оросительных каналов.

От точки 51 граница проходит в северо-восточном направлении по оросительному каналу на протяжении 2140 м до точки 52 пересечение оросительных каналов.

От точки 52 граница проходит в южном направлении по лесополосе на протяжении 2100 м до точки 53 пересечение полевых дорог и лесополосы.

От точки 53 граница проходит в восточном направлении вдоль оросительного канала на протяжении 5500 м до точки 54 пересечение оросительных каналов и полевой дороги.

От точки 54 граница проходит в северном направлении вдоль оросительного канала на протяжении 460 м до точки 56 пересечение линии электропередачи и железной дороги.

От точки 56 граница проходит в северном направлении через автомобильную дорогу Е97, лесополосу и Северо-Крымский канал на протяжении 280 м до точки 58 стык границ Ишунского и Вишневого сельских поселений Красноперекопского района (пересечение полевой дороги и Северо-Крымского канала).

От точки 58 граница проходит в восточном направлении по полевой дороге вдоль Северо-Крымского канала на протяжении 1630 м до точки 59 стык границ Вишневого и Воинского сельских поселений Красноперекопского района (пересечение оросительных каналов и полевых дорог).

От точки 59 граница проходит в южном направлении через Северо-Крымский канал, лесополосу, автомобильную дорогу Е97, железную дорогу и линию электропередачи на протяжении 380 м до точки 65 оросительный канал.



От точки 65 граница проходит юго-восточном направлении вдоль оросительного канала на протяжении 352 м до точки 66 пересечение оросительного канала, линии электропередачи и полевых дорог.

От точки 66 граница проходит в южном направлении полевой дороге на протяжении 3920 м до точки 67 пересечение полевой дороги, линии электропередачи и автомобильной дороги (село Долинка).

От точки 67 граница проходит в юго-восточном направлении вдоль автомобильной дороги на протяжении 310 м до точки 68 стык границ Воинского и Орловского сельских поселений Красноперекского района (пересечение автомобильных дорог и линии электропередачи).

От точки 68 граница проходит в юго-западном направлении по автомобильной дороге Воронцовка – Долинка на протяжении 6300 м до точки 80 пересечение автомобильной дороги Воронцовка – Долинка, полевой дороги и оросительных каналов.

От точки 80 граница проходит южном направлении вдоль оросительного канала на протяжении 2505 м до точки 101 пересечение линии электропередачи, полевой дороги и оросительного канала.

От точки 101 граница проходит в юго-западном направлении вдоль оросительного канала на протяжении 2940 м до точки 112 пересечение оросительных каналов, полевой дороги и лесополосы.

От точки 112 граница проходит в юго-западном направлении вдоль оросительного канала на протяжении 4210 м до точки 128 пересечение автомобильной дороги Воронцовка – Долинка и оросительных каналов.

От точки 128 граница проходит в юго-восточном направлении вдоль автомобильной дороги Воронцовка – Долинка на протяжении 1930 м до точки 129 стык границ Братского и Ильинского сельских поселений (пересечение автомобильных дорог).

От точки 129 граница проходит в северном направлении по автомобильной дороге Воронцовка – Ишунь на протяжении 1110 м до точки 134 автомобильная дорога.

От точки 134 граница проходит в северо-западном направлении вдоль оросительного канала на протяжении 4560 м до точки 154 стык границ Ишунского и Ильинского сельских поселений Красноперекского района.

От точки 154 граница проходит в северо-восточном направлении вдоль оросительного канала на протяжении 920 м до точки 1 пересечение оросительного канала и полевой дороги.

### Орловское сельское поселение

Начальной точкой границы Орловского сельского поселения Красноперекопского района является точка 1, расположенная на стыке границ Новопавловского сельского поселения и Братского сельского поселения Красноперекопского района.

От точки 1 граница проходит в восточном направлении по автомобильной дороге Новопавловка – Воинка на протяжении 1780 м до точки 7, расположенной на стыке границ Новопавловского и Воинского сельских поселений Красноперекопского района (пересечение автомобильных дорог и линии электропередачи).

От точки 7 граница проходит в восточном направлении по автомобильной дороге Новопавловка – Воинка на протяжении 1610 м до точки 13 пересечение автомобильной дороги, линии электропередачи и полевой дороги.

От точки 13 граница проходит в южном направлении по полевой дороге на протяжении 1320 м до точки 17 пересечение полевых дорог и лесополос.

От точки 17 граница проходит в восточном направлении по сельскохозяйственным угодьям вдоль полевой дороги на протяжении 990 м до точки 18 пересечение полевой дороги, линии электропередачи 330 кВт и автомобильной дороги.

От точки 18 граница проходит в южном направлении вдоль автомобильной дороги и линии электропередачи на протяжении 2680 м до точки 51 пересечение автомобильной дороги, линии электропередачи, оросительного канала, лесополосы и полевой дороги.

От точки 51 граница проходит в восточном направлении вдоль лесополосы и полевой дороги на протяжении 2030 м до точки 53 стык границ Магазиńskiego и Воинского сельских поселений Красноперекопского района (пересечение полевых дорог, лесополос и оросительного канала).

От точки 53 граница проходит в южном направлении по оросительному каналу на протяжении 2010 м до точки 58 стык границ Магазиńskiego сельского поселения Красноперекопского района и Островского сельского поселения Первомайского района (пересечение полевых дорог и оросительных каналов).

От точки 58 граница проходит в южном направлении вдоль полевой дороги на протяжении 2000 м до точки 65 пересечение полевых дорог.

От точки 65 граница проходит в восточном направлении по полевой дороге на протяжении 427 м до точки 67 пересечение оросительных каналов и полевой дороги.

От точки 67 граница проходит в юго-восточном направлении по оросительному каналу на протяжении 1160 м до точки 69 пересечение оросительных каналов и полевой дороги.

От точки 69 граница проходит в юго-западном направлении вдоль полевой дороги на протяжении 2160 м до точки 73 пересечение полевых дорог и лесополосы.

От точки 73 граница проходит западном направлении вдоль полевой дороги и лесополосы на протяжении 2170 м до точки 78 стык границ Крестьяновского и Островского сельских поселений Первомайского района (пересечение линии электропередачи, лесополос, полевой и автомобильной дорог).

От точки 78 граница проходит в западном направлении по полевой дороге вдоль линии электропередачи на протяжении 880 м до точки 79 пересечение полевых дорог и линии электропередачи.

От точки 79 граница проходит в серном направлении по линии электропередачи на протяжении 2120 м до точки 85 пересечение линии электропередачи и полевой дороги.

От точки 85 граница проходит в западном направлении по сельскохозяйственным угодьям вдоль линии электропередачи на протяжении 3860 м до точки 88 стык границ Братского сельского поселения Краснопереконского района и Крестьяновского сельского поселения Первомайского района (пересечение автомобильной дороги, полевой дороги и лесополосы).

От точки 88 граница проходит в северном направлении по лесополосе на протяжении 1990 м до точки 92 пересечение лесополос и оросительного канала.

От точки 92 граница проходит в северо-восточном направлении вдоль оросительного канала на протяжении 2390 м до точки 98 пересечение полевых дорог и оросительного канала.

От точки 98 граница проходит в северо-западном направлении по полевой дороге вдоль оросительного канала на протяжении 1550 м до точки 106 пересечение полевой дороги и р. Чатырлык.

От точки 106 граница проходит в северо-западном направлении вдоль береговой линии реки Чатырлык на протяжении 2850 м до точки 1 стык границ Новопавловского сельского поселения и Братского сельского поселения Краснопереконского района (пересечение автомобильной дороги и реки Чатырлык).

### Почетненское сельское поселение

Начальной точкой границы Почетненского сельского поселения Красноперекопского района является точка 6, расположенная на стыке границ муниципального округа Армянск и Филатовского сельского поселения Красноперекопского района.

От точки 6 граница проходит юго-восточном направлении по полевой дороге вдоль Северо-Крымского канала на протяжении 9685 м до точки 31 стык границ Филатовского сельского поселения и Ишунского сельского поселения Красноперекопского района.

От точки 31 граница проходит в южном направлении по полевой дороге вдоль Северо-Крымского канала на протяжении 4136 м до точки 38 стык границ городского округа Красноперекопск Республики Крым и Ишунского сельского поселения Красноперекопского района.

От точки 38 граница проходит в западном направлении по северной части промзоны по полевой дороге на протяжении 1385 м до точки 54 береговая линия озера Старое.

От точки 54 граница проходит в западном направлении по береговой линии озера Старое на протяжении 4778 м до точки 108 стык автомобильной дороги Е97, границ городского округа Красноперекопск Республики Крым и Совхозненского сельского поселения Красноперекопского района.

От точки 108 граница проходит в северо-западном направлении вдоль автомобильной дороги Е97 на протяжении 1290 м до точки 113 дорога Е97 в районе села Таврическое.

От точки 113 граница проходит в северо-западном направлении по сельскохозяйственным угодьям на протяжении 3410 м до точки 128 насосная станция.

От точки 128 граница проходит в северо-западном направлении вдоль оросительного канала на протяжении 4452 м до точки 136 мост через оросительный канал.

От точки 136 граница проходит в северо-западном направлении вдоль линии электропередачи на протяжении 924,7 м до точки 141 лесополоса.

От точки 141 граница проходит в северном направлении вдоль лесополосы на протяжении 1360 м до точки 144 стык границ муниципального округа Армянск и Совхозненского сельского поселения Красноперекопского района.

От точки 144 граница проходит в северном направлении вдоль лесополосы на протяжении 1457 м до точки 151 пересечение с оросительным каналом.

От точки 151 граница проходит в северо-восточном направлении вдоль оросительного канала на протяжении 2706 м до точки 6 стык границ муниципального округа Армянск и Филатовского сельского поселения Красноперекопского района.

### Совхозненское сельское поселение

Начальной точкой границы Совхозненского сельского поселения Красноперекопского района является точка 7, расположенная на стыке берега Перекопского залива Черного моря и границы муниципального округа Армянск.

От точки 7 граница проходит в восточном направлении по полевой дороге на протяжении 3100 м до точки 8 оросительный канал.

От точки 8 граница проходит в южном направлении вдоль оросительного канала на протяжении 980,8 м до точки 12 пересечение оросительных каналов.

От точки 12 граница проходит в восточном направлении вдоль оросительного канала на протяжении 3825 м до точки 18 стык границ муниципального округа Армянск и Почетненского сельского поселения Красноперекопского района.

От точки 18 граница проходит в южном направлении вдоль лесополосы на протяжении 1360 м до точки 21 сбросной канал.

От точки 21 граница проходит в юго-восточном направлении вдоль линии электропередачи на протяжении 924,7 м до точки 26 мост через оросительный канал.

От точки 26 граница проходит в юго-восточном направлении вдоль оросительного канала на протяжении 4452 м до точки 34 насосная станция.

От точки 34 граница проходит в юго-восточном направлении по сельскохозяйственным угодьям на протяжении 3394 м до точки 49 место пересечения с дорогой Е97 в районе села Таврическое.

От точки 49 граница проходит в юго-западном направлении вдоль дороги Е97 на протяжении 1286 м до точки 54 стык границ городского округа Красноперекопск Республики Крым и Почетненского сельского поселения Красноперекопского района.

От точки 54 граница проходит в юго-западном направлении через автомобильную дорогу Е97 на протяжении 29,9 м до точки 56 пересечение с автомобильной дорогой Е97.

От точки 56 граница проходит в юго-восточном направлении вдоль автомобильной дороги Е97 на протяжении 559,6 м до точки 59 путепровод через железнодорожные пути.

От точки 59 граница проходит в юго-западном направлении по сельскохозяйственным угодьям, пересекая железнодорожные пути на протяжении 129,9 м до точки 67 жилой массив села Совхозное (пересечение полевых дорог и линии электропередачи).

От точки 67 граница проходит в юго-восточном направлении вдоль жилого массива села Совхозное на протяжении 640,1 м до точки 69 пересечение с улицей Тракторная села Совхозное и линии электропередачи.

От точки 69 граница проходит в юго-западном направлении по улице Тракторная на протяжении 800 м до точки 92 пересечение улицы Тракторная и улицы Юбилейная села Совхозное.

От точки 92 граница проходит в юго-восточном направлении по улице Юбилейная села Совхозное на протяжении 350 м до точки 98 пересечение улицы Юбилейная села Совхозное и улицы Морская города Красноперекоск.

От точки 98 граница проходит в юго-восточном направлении между каналом и пр. Промышленный города Красноперекоск на протяжении 1290 м до точки 106 улица 2-я Промышленная города Красноперекоск.

От точки 106 граница идет в южном направлении между каналом и улицей 2-я Промышленная города Красноперекоск на протяжении 713,5 м до точки 107 стык границ городского округа Красноперекоск Республики Крым и Ишунского сельского поселения Красноперекоского района (пересечение оросительного канала и автомобильной дороги).

От точки 107 граница проходит в юго-западном направлении вдоль автомобильной дороги на протяжении 460 м до точки 108 пересечение оросительного канала и линии электропередачи.

От точки 108 граница проходит в юго-западном направлении вдоль оросительного канала на протяжении 1410 м до точки 113 стык границ Совхозненского и Ишунского сельских поселений Красноперекоского района (береговая линия Каркинитского залива).

От точки 113 граница проходит в северном направлении по берегу Каркинитского, Перекопского заливов Черного моря на протяжении 29440 м до точки 7 стык берега Перекопского залива Черного моря и границы муниципального округа Армянск.

## Филатовское сельское поселение

Начальной точкой границы Филатовского сельского поселения Красноперекопского района является точка 1, расположенная на стыке границы муниципального округа Армянск и границы между Херсонской областью и Республикой Крым.

От точки 1 граница проходит в юго-восточном направлении по границе Филатовского сельского поселения Красноперекопского района и границе между Херсонской областью и Республикой Крым вдоль залива озера Сиваш Азовского моря на протяжении 16100 м до точки 9 стык границы между Херсонской областью и Республикой Крым и границы Красноармейского сельского поселения Красноперекопского района.

От точки 9 граница проходит в юго-западном направлении по границе Филатовского сельского поселения и Красноармейского сельского поселения Красноперекопского района на протяжении 9429 м до точки 16 пересечение полевых дорог.

От точки 16 граница проходит в южном направлении по полевой дороге вдоль береговой линии Сивашского залива на протяжении 3590 м до точки 40 насосная станция.

От точки 40 граница проходит в северо-западном направлении по полевой дороге на протяжении 5665 м до точки 108 место пересечения полевой дороги с линией электропередачи в районе насосной станции.

От точки 108 граница проходит в юго-западном направлении по полевой дороге на протяжении 2530 м до точки 118 место пересечения полевых дорог и линии электропередачи.

От точки 118 граница проходит в юго-восточном направлении по полевой дороге на протяжении 2580 м до точки 122 пересечение полевой дороги с оросительным каналом.

От точки 122 граница проходит в юго-западном направлении вдоль оросительного канала на протяжении 870 м до точки 128 стык границ Красноармейского и Ишунского сельских поселений Красноперекопского района.

От точки 128 граница проходит в северо-западном направлении по сельскохозяйственным угодьям вдоль оз. Красное на протяжении 3480 м до точки 139 пересечение полевой дороги и насосной станции.

От точки 139 граница проходит в юго-западном направлении по сельскохозяйственным угодьям на протяжении 1020 м до точки 142 пересечение полевой дороги и промзоны.

От точки 142 граница проходит в юго-восточном направлении по полевой дороге вдоль озера Красное на протяжении 3520 м до точки 146 пересечение полевых дорог.

От точки 146 граница проходит в юго-западном направлении по полевой дороге на протяжении 740 м до точки 150 стык границ Ишунского и Почетненского сельских поселений Красноперекопского района (лесополоса).

От точки 150 граница проходит в северо-западном направлении вдоль лесополосы на протяжении 9684 м до точки 175 стык границ муниципального округа Армянск и Почетненского сельского поселения Красноперекопского района (пересечение оросительного канала и полевой дороги).

От точки 175 граница проходит в северо-западном направлении вдоль лесополосы протяжением 3818 м до точки 178 пресечение полевых дорог и лесополосы.

От точки 178 граница проходит в северо-восточном направлении вдоль оросительного канала на протяжении 1381 м до точки 181 пересечение оросительного канала и лесополосы.

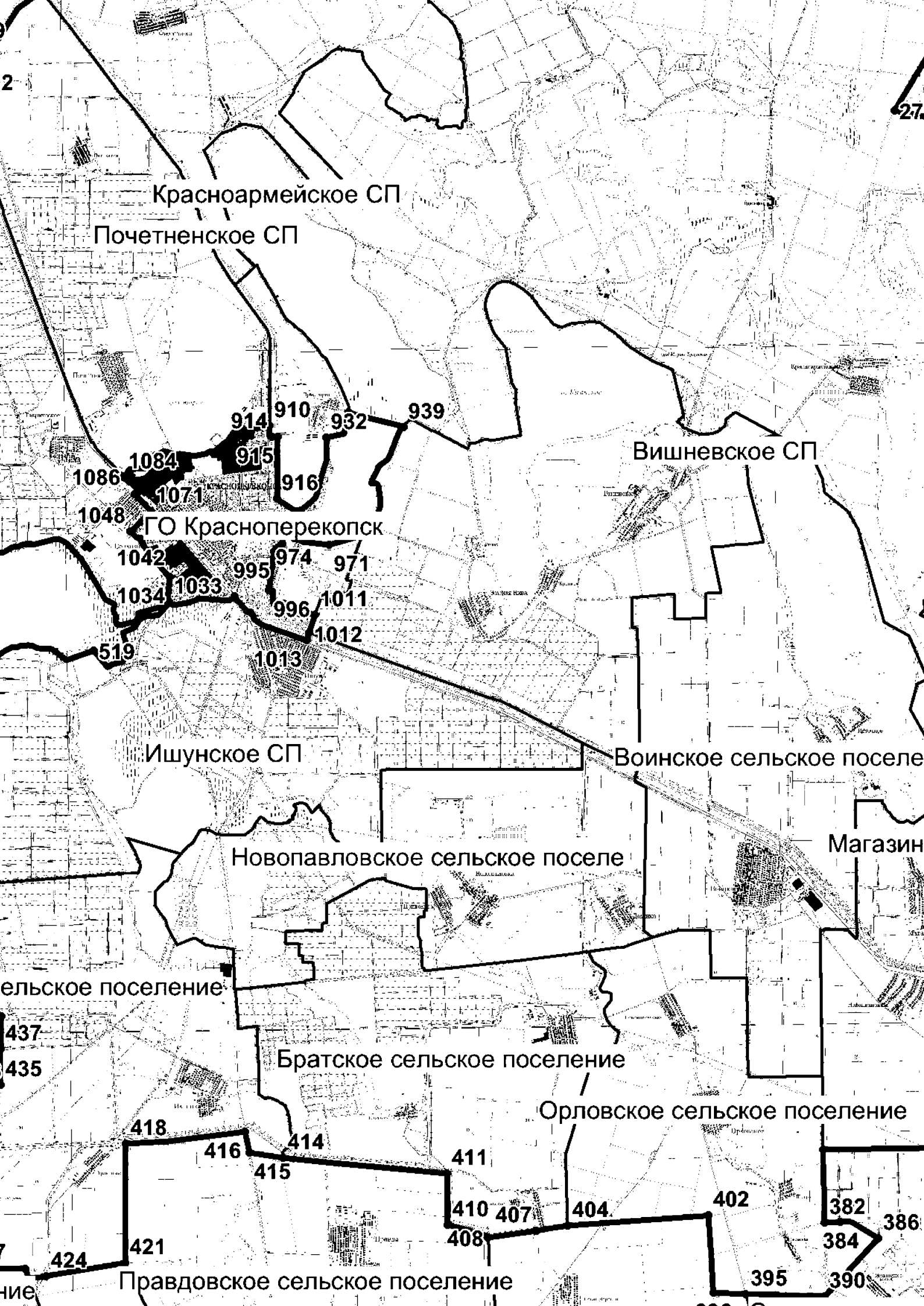
От точки 181 граница проходит в юго-восточном направлении по лесополосе на протяжении 2318 м до точки 184 пересечение полевой дороги и лесополос.

От точки 184 граница проходит в северном направлении по лесополосе на протяжении 1948 м до точки 197 отстойник кислотонакопитель завода "Титан".

От точки 197 граница проходит в северо-восточном направлении по берегу отстойника кислотонакопителя завода "Титан" на протяжении 11770 м до точки 211 насыпная дорога между отстойником кислотонакопителя завода "Титан" и заливом Сиваш.

От точки 211 граница идет в северо-западном направлении по насыпной дороге между отстойником кислотонакопителя завода "Титан" и заливом Сиваш на протяжении 4800 м до точки 1 стык границы муниципального округа Армянск и границы между Херсонской областью и Республикой Крым.





Красноармейское СП

Почетненское СП

Вишневское СП

ГО Красноперекоск

Ишунское СП

Воинское сельское поселение

Новопавловское сельское поселение

Магазин

сельское поселение

Братское сельское поселение

Орловское сельское поселение

Правдовское сельское поселение

914 910 932 939  
1084 915 916  
1086 1071  
1048  
1042 974 971  
1034 1033 995 996 1011  
519 1012 1013

437  
435

418 416 414  
415 411

410 407 404 402  
408 382 386  
384 395 390

424 421

Новопавловское СП

Новопавловка

18  
Привольное

Братское

Орло

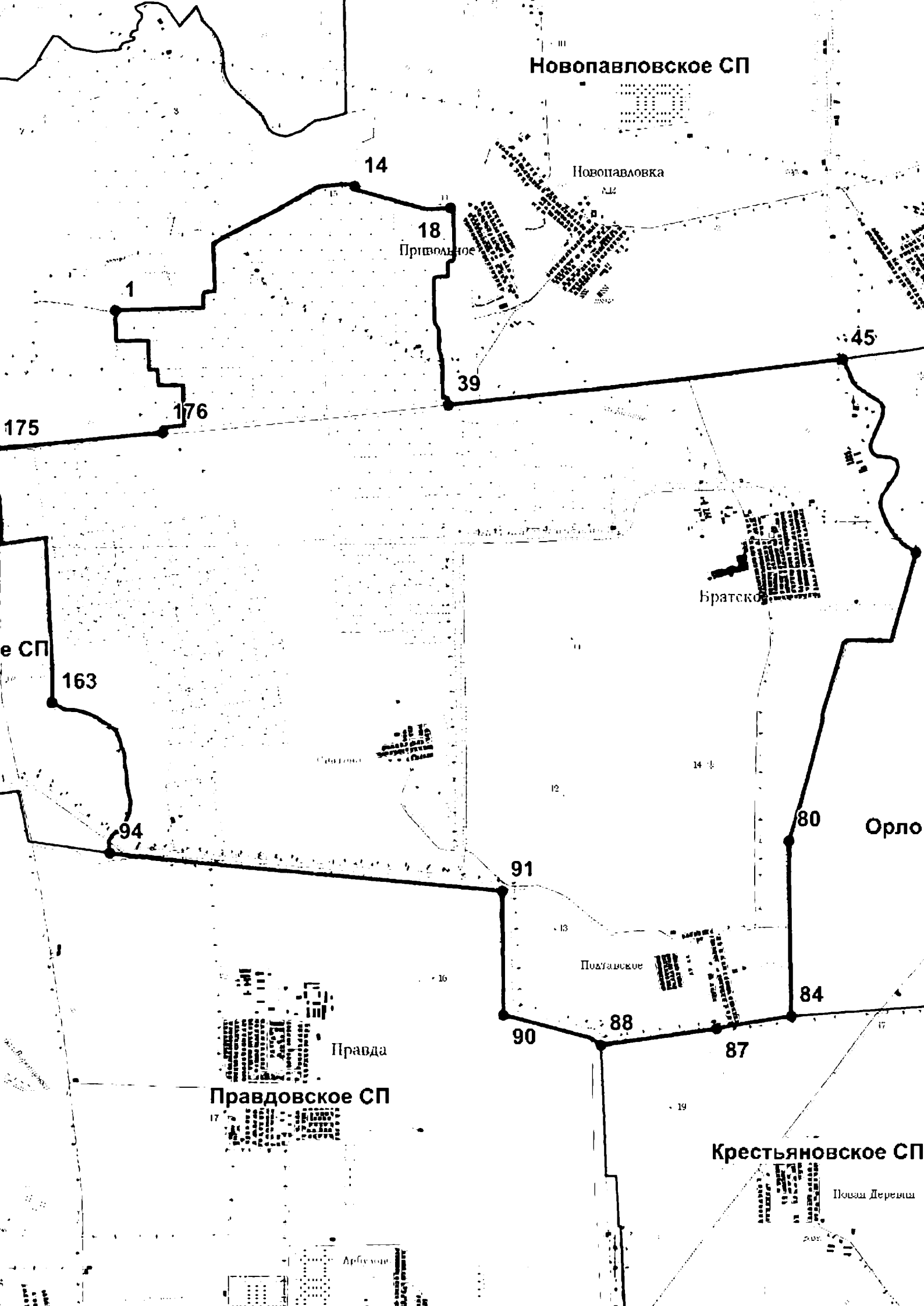
Правда

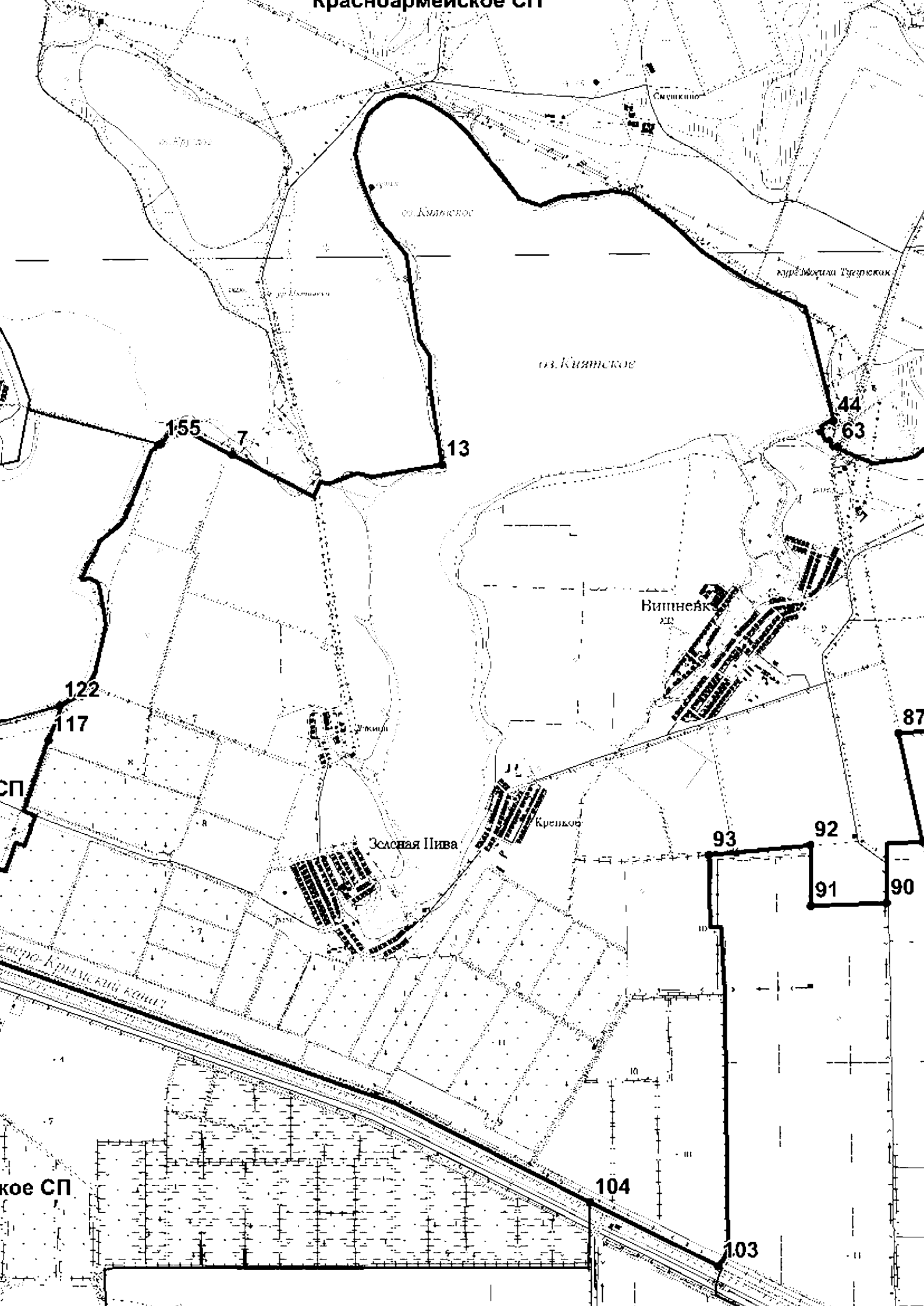
Правдовское СП

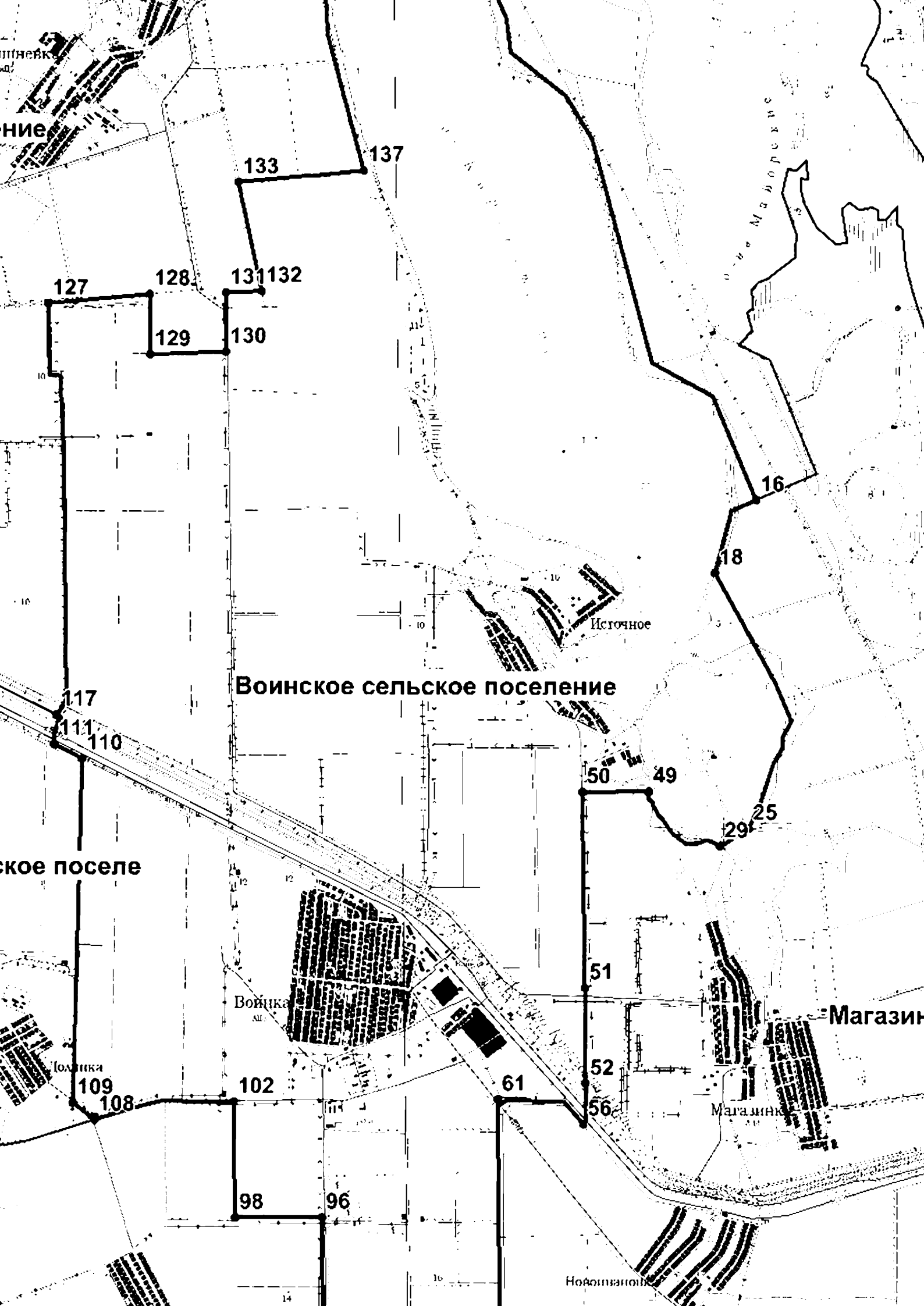
Крестьяновское СП

Новая Деревня

Арбузово







Ишунское СП

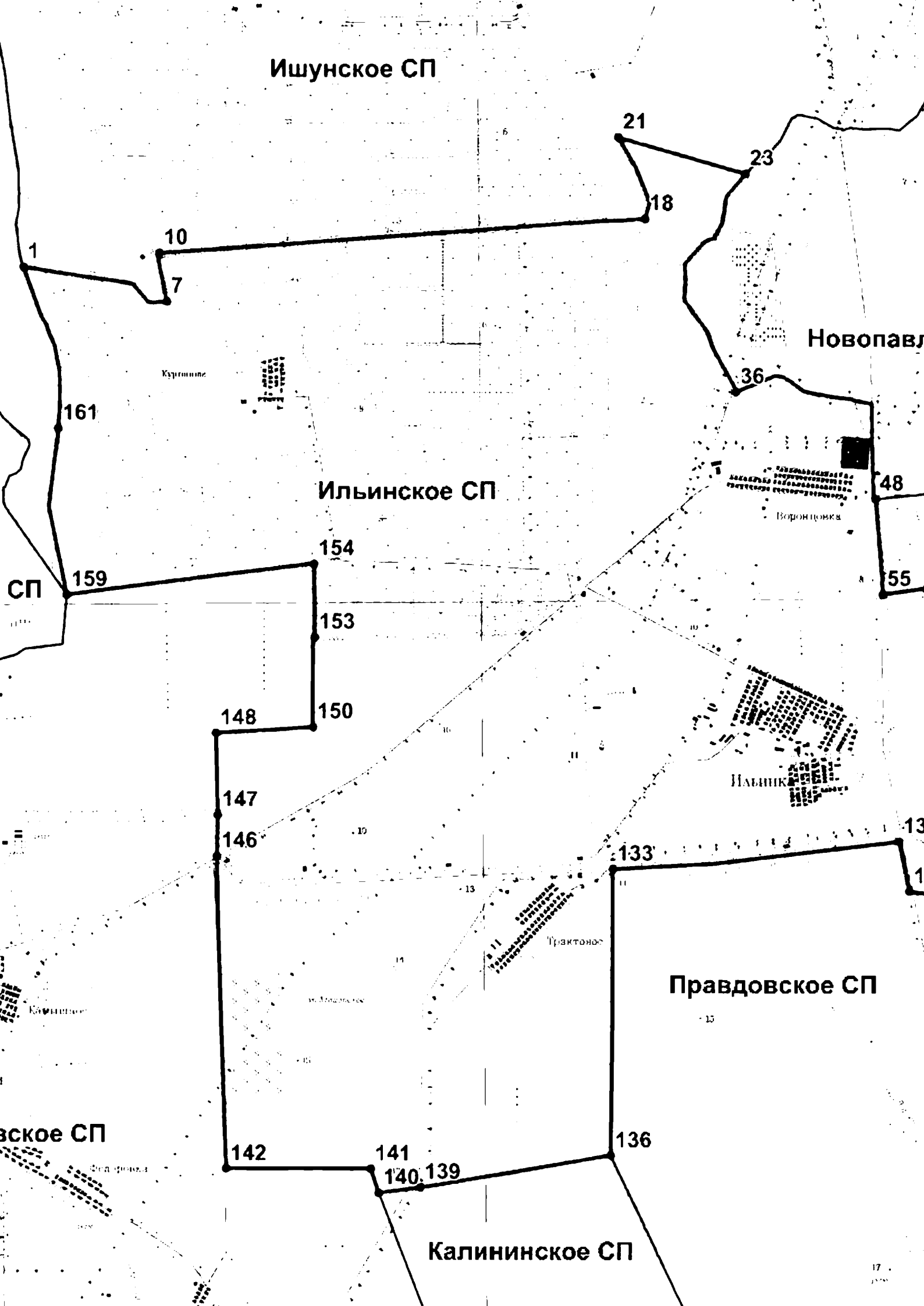
Новопавл

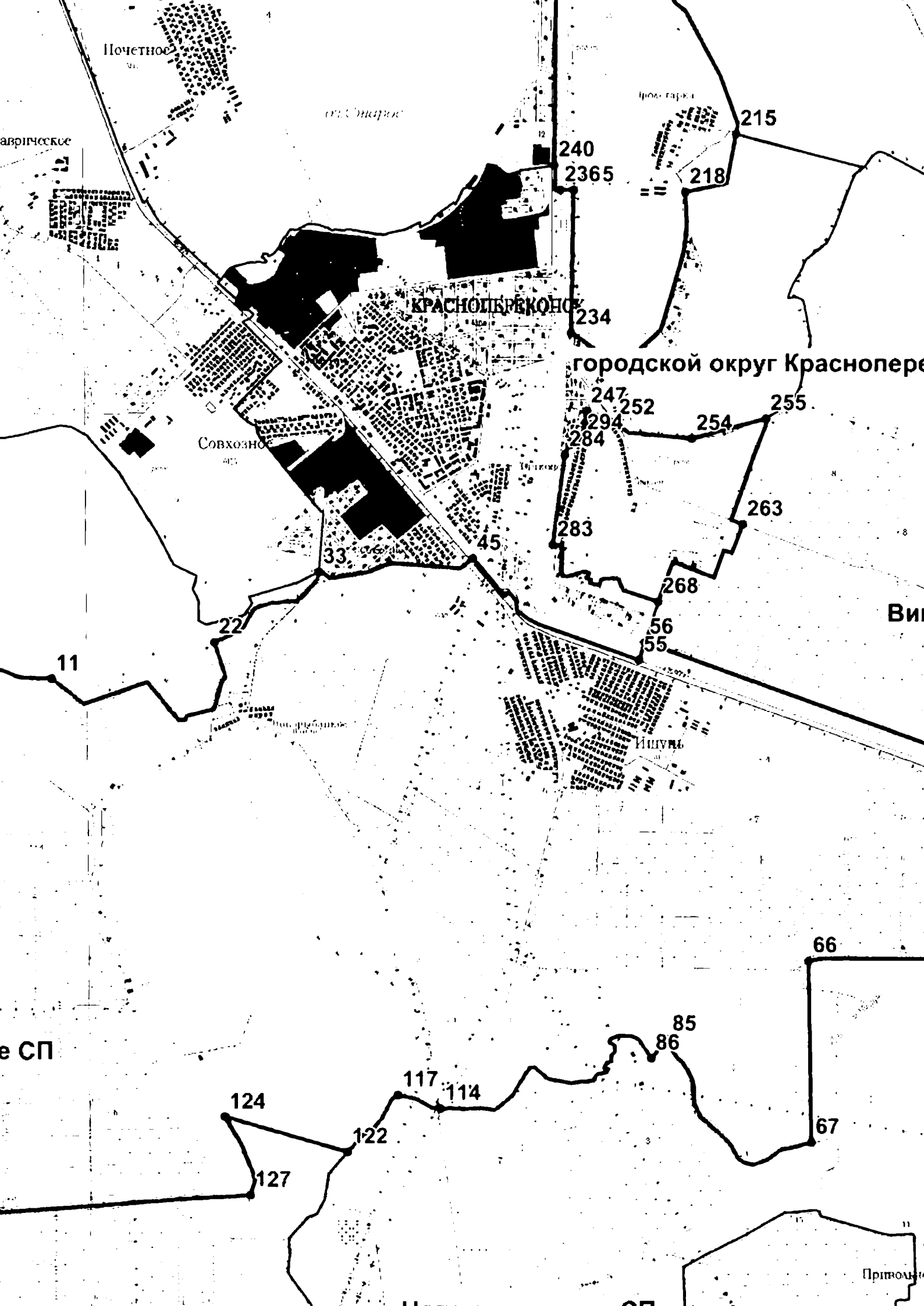
Ильинское СП

Правдовское СП

Калининское СП

зское СП





Почетное

аврическое

Совхозное

Ишунь

КРАСНОПЕРЕКОПСКОЕ

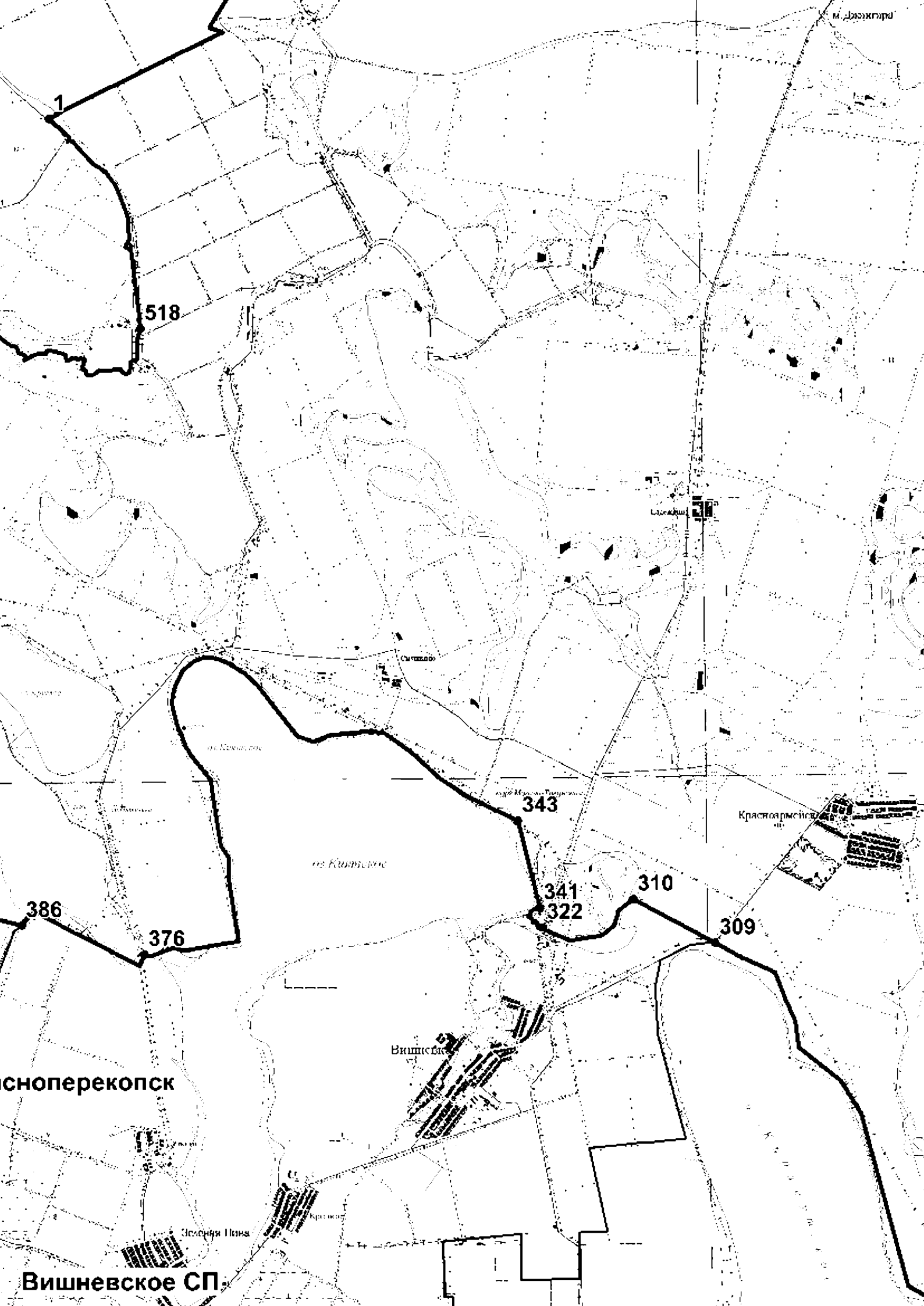
городской округ Красноперко

Совхозное

Ви

е СП

Притом



1

518

343

386

376

341  
322

310

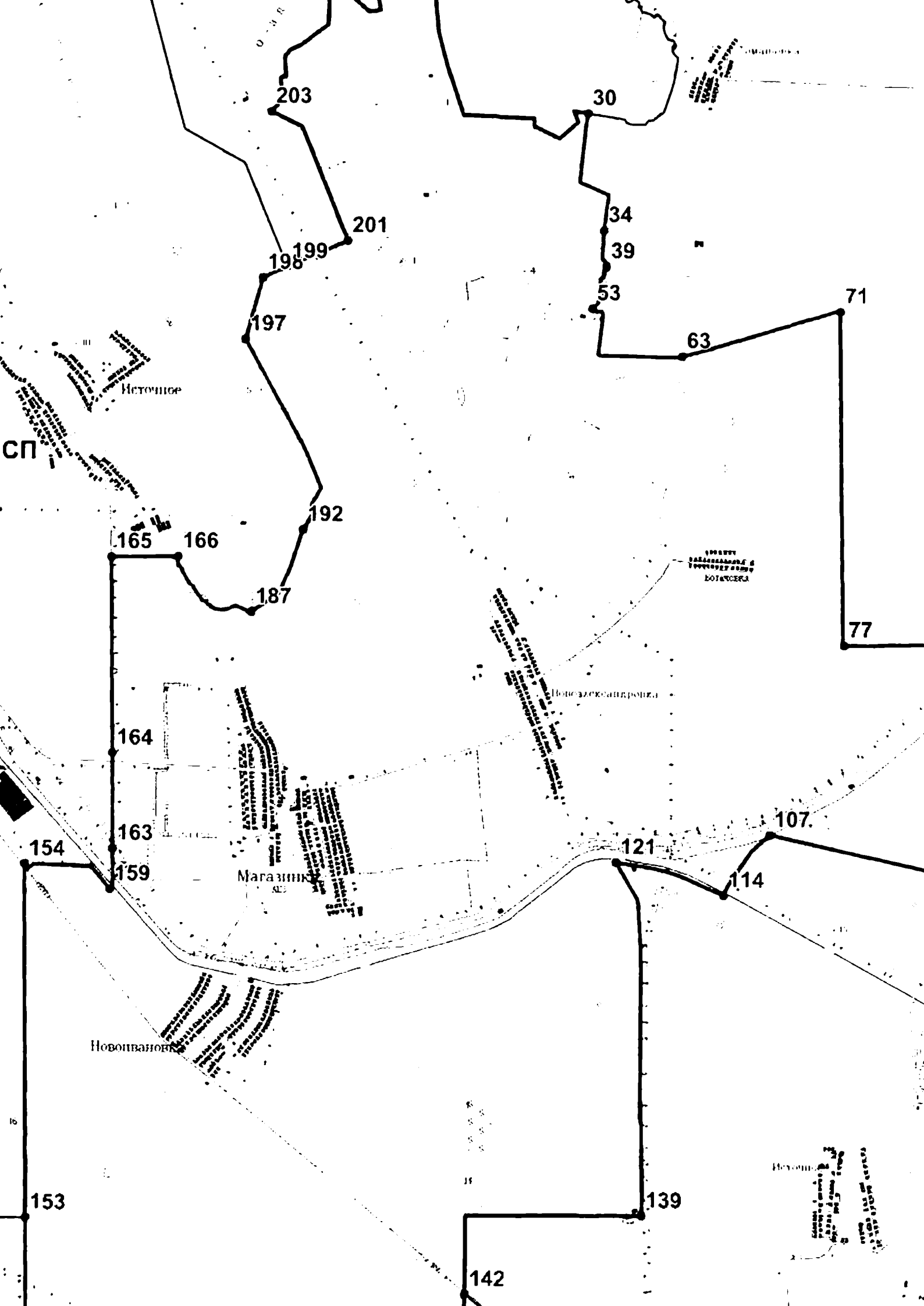
309

сноперекоск

Вишнево

Красноармейск

Вишневское СП





## БИШНЕВСКОЕ СГП

Ишунское СП

ое СП

ИЗДАНИЕ

## Братское СП

Братско

## Орло

НОВОПРИЗВАНІ

# Новопавловка

## Приложение

## Документ

67

Новопавловское СП

Воинка  
МПС

Воинское СП

Доленка

13

17

18

Поворонковская  
106

Братское

Братское СП

98

Магазинское СП

Новопавловское

51

53

Орловское СП

Орловское

92

58

88

85

65 67

69

79

78

73

Новая Деревня

Крестьяновское СП

иальный округ Армянск

6

152

Филатовка  
Филатовское СП

145

142

137

Пятихатка

Корюха Балка

оз. Красное

129

Почетненское СП

Почетное

Ишу

оз. Старое

Таврическое

114

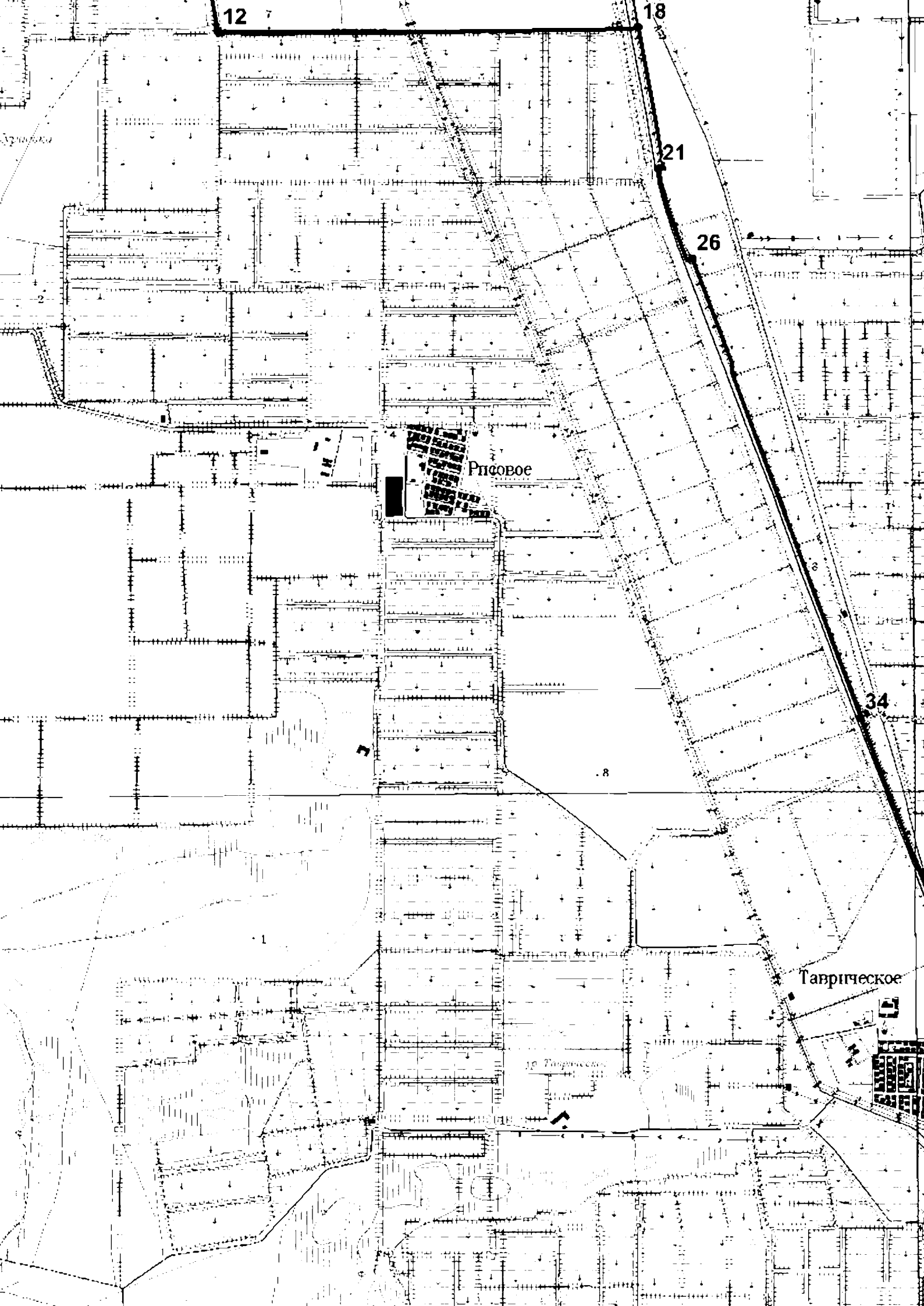
54

38

109

Красноярск

Совхозенское СП



руг Армянск

97

211

12

ФИЛАТОВСКИЙ

19

16

Филатовка  
Филатовское СП

108

Карповая Балка

118

139

Приложение 18  
к Закону Республики Крым  
от 2 июля 2025 года № 68-ЗРК/2025

Ленинский район

Контур 1

Начальной точкой контура 1 Ленинского района является точка 1. От точки 1 граница проходит вдоль скалы, расположенной в районе бухты № 2 и бухты Калабатка в 54 м от береговой линии села Семеновка Мысовского сельского поселения Ленинского района до точки 1.

Контур 2

Начальной точкой контура 2 Ленинского района является точка 15. От точки 15 граница проходит вдоль скал-останцев, расположенных в 44 м от берега Черного моря в районе мыса Скирда, до точки 15.

Контур 3

Начальной точкой контура 3 Ленинского района является точка 9531 стык границ Пшеничненского сельского поселения Нижнегорского района, Семисотского сельского поселения Ленинского района, береговой линии залива Сиваш и границы между Херсонской областью и Республикой Крым.

От точки 9531 граница идет в северо-восточном направлении вдоль границы между Херсонской областью и Республикой Крым на протяжении 3140 м до точки 42 стык границ Семисотского сельского поселения Ленинского района (пересечение берега Азовского моря и косы Арабатская Стрелка).

От точки 42 граница идет в юго-восточном направлении вдоль берега Азовского моря и косы Арабатская Стрелка на протяжении 69800 м до точки 326 берег Азовского моря в районе села Каменское.

От точки 326 граница идет в северо-восточном направлении вдоль берега Азовского моря на протяжении 7487 м до точки 582 стык границ Калиновского сельского поселения, Семисотского сельского поселения Ленинского района и берега Азовского моря.

От точки 582 граница идет в северо-восточном направлении вдоль берега Азовского моря на протяжении 10780 м до точки 937 стык границ

Мысовского сельского поселения, Калиновского сельского поселения Ленинского района и берега Азовского моря.

От точки 937 граница идет в северо-восточном направлении вдоль берега Азовского моря на протяжении 17240 м до точки 1786, расположенной на стыке границ городского поселения Щелкино Ленинского района, Мысовского сельского поселения Ленинского района и берега Азовского моря.

От точки 1786 граница идет в северо-восточном направлении вдоль берега Азовского моря на протяжении 1830 м до точки 1824 стык границ Мысовского сельского поселения Ленинского района, городского поселения Щелкино Ленинского района и берега Азовского моря.

От точки 1824 граница идет в северо-восточном направлении по берегу Азовского моря, огибая мыс Казантип, на протяжении 20530 м до точки 2629, расположенной на стыке границ Останинского сельского поселения, Мысовского сельского поселения Ленинского района и берега Азовского моря.

От точки 2629 граница идет в юго-восточном направлении вдоль берега Азовского моря в районе Казантипского залива на протяжении 10170 м до точки 2748 стык границ Белинского сельского поселения, Останинского сельского поселения Ленинского района и берега Азовского моря.

От точки 2748 граница идет в северо-восточном направлении вдоль берега Азовского моря в районе Казантипского залива на протяжении 10380 м до точки 2865 граница берега Азовского моря в районе мыса Чаганы и гаражно-лодочного кооператива (ГЛПК "Меркурий").

От точки 2865 граница идет в северо-восточном направлении вдоль берега Азовского моря на протяжении 4892 м до точки 2958 стык границ Чистопольского сельского поселения, Белинского сельского поселения Ленинского района и берега Азовского моря.

От точки 2958 граница идет в северо-восточном направлении вдоль береговой линии Азовского моря на протяжении 1170 м до точки 2983 стык границ Багеровского сельского поселения и Чистопольского сельского поселения Ленинского района и берега Азовского моря.

От точки 2983 граница идет в юго-восточном направлении по границе берега Азовского моря на протяжении 17970 м до точки 3359 стык границ Войковского сельского поселения и Багеровского сельского поселения Ленинского района и берега Азовского моря.

От точки 3359 граница идет в северо-восточном направлении по берегу бухты Морской пехоты (Чокрак) Азовского моря, вдоль улицы Набережной села Курортное на протяжении 2822 м до точки 3522 мыс Зюк.

От точки 3522 граница идет в юго-восточном направлении по берегу Азовского моря на протяжении 8145 м до точки 3809 берег бухты Рифов Азовского моря.

От точки 3809 граница идет в северо-восточном направлении по берегу бухты Рифов Азовского моря на протяжении 2766 м до точки 3907 мыс Тархан.

От точки 3907 граница идет в юго-восточном направлении по берегу бухты Булганак Азовского моря на протяжении 8790 м до точки 4163 стык границ Войковского сельского поселения и Глазовского сельского поселения Ленинского района (берег бухты Булганак Азовского моря).

От точки 4163 граница идет в северо-восточном направлении по берегу бухты Булганак Азовского моря через мыс Газан, мыс Орел на протяжении 5177 м до точки 4412 мыс Хрони.

От точки 4412 граница идет в юго-восточном направлении по берегу Азовского моря через мыс Бакланичий, мыс Борзовка на протяжении 7920 м до точки 4745 стык границ Глазовского сельского поселения Ленинского района и городского округа Керчь.

От точки 4745 граница идет в юго-западном направлении по степной растительности с отдельно стоящими кустарниками, пересекая полевую дорогу, на протяжении 130 м до точки 4747 линия электропередачи.

От точки 4747 граница идет в юго-восточном направлении вдоль автомобильной дороги, западнее базы отдыха "Прибой", на протяжении 510 м до точки 4758 пересечение автомобильных дорог.

От точки 4758 граница идет в южном направлении вдоль автомобильной дороги по территории садового некоммерческого товарищества "Створ" городского округа Керчь на протяжении 180 м до точки 4761 пересечение автомобильных дорог.

От точки 4761 граница идет в юго-западном направлении вдоль автомобильной дороги по территории садового некоммерческого товарищества "Створ" городского округа Керчь на протяжении 770 м до точки 4774 съезд на автомобильную дорогу.

От точки 4774 граница идет в западном направлении полевой дороге вдоль улицы Старостина городского округа Керчь на протяжении 320 м до точки 4783 полевая дорога.

От точки 4783 граница идет в юго-западном направлении по сельскохозяйственным угодьям на протяжении 2550 м до точки 4807 сплошные заросли кустарников.

От точки 4807 граница идет в северо-западном направлении вдоль полевой дороги по сельскохозяйственным угодьям на протяжении 812 м до точки 4819 полевая дорога.

От точки 4819 граница идет в юго-западном направлении вдоль лесополосы, пересекая линию электропередачи, на протяжении 2175 м до точки 4841 территория садовых участков.

От точки 4841 граница идет в северо-западном направлении между землями сельскохозяйственных угодий и территорией садовых некоммерческих



товариществ городского округа Керчь на протяжении 1380 м до точки 4872 полевая дорога.

От точки 4872 граница идет в западном направлении вдоль узкой полосы древесных насаждений между лесным массивом и сельскохозяйственными угодьями на протяжении 384 м до точки 4874 узкая полоса древесных насаждений.

От точки 4874 граница идет в северном направлении вдоль узкой полосы древесных насаждений между лесным массивом и сельскохозяйственными угодьями на протяжении 309 м до точки 4876 узкая полоса древесных насаждений.

От точки 4876 граница идет в западном направлении по контуру лесного массива на протяжении 190 м до точки 4877 лесной массив.

От точки 4877 граница идет в северном направлении вдоль лесного массива на протяжении 510 м до точки 4881 лесополоса.

От точки 4881 граница идет в юго-западном направлении вдоль полевой дороги между сельскохозяйственными угодьями и лесным массивом на протяжении 1040 м до точки 4891 грунтовая дорога.

От точки 4891 граница идет в северном направлении между сельскохозяйственными угодьями и территорией садового товарищества "Аджимушкаец", жилого массива городского округа Керчь на протяжении 1685 м до точки 4922 стык границ Войковского, Глазовского сельских поселений Ленинского района и городского округа Керчь (опора линии электропередачи).

От точки 4922 граница идет в юго-западном направлении по территории садового товарищества "Аджимушкаец" на протяжении 820 м до точки 4934 опора линии электропередачи.

От точки 4934 граница идет в юго-западном направлении между землями сельскохозяйственных угодий ПКАП "им. Войкова" и территорией жилого массива городского округа Керчь на протяжении 1650 м до точки 4955 опора линии электропередачи.

От точки 4955 граница идет в юго-восточном направлении вдоль автомобильной дороги по улице Художника Бута жилого массива городского округа Керчь на протяжении 790 м до точки 4964 опора линии электропередачи.

От точки 4964 граница идет в юго-западном направлении по контуру земель сельскохозяйственных угодий, вдоль улицы Ягунова жилого массива городского округа Керчь на протяжении 350 м до точки 4966 сельскохозяйственные угодья.

От точки 4966 граница идет в западном направлении вдоль железной дороги, между сельскохозяйственными угодьями и северной окраиной городского округа Керчь на протяжении 4000 м до точки 5014 опора линии электропередачи.

От точки 5014 граница идет в западном направлении по сельскохозяйственным угодьям на протяжении 650 м до точки 5019 грунтовая проселочная дорога.

От точки 5019 граница идет в северном направлении по сельскохозяйственным угодьям, пересекает линию электропередачи, на протяжении 250 м до точки 5020 сельскохозяйственные угодья.

От точки 5020 граница идет в юго-западном направлении через территорию сельскохозяйственных угодий до пересечения с грунтовыми проселочными дорогами, вдоль автомобильной дороги (подъездная дорога ГРС-1 г. Керчь) на протяжении 961 м до точки 5025 сельскохозяйственные угодья.

От точки 5025 граница идет в южном направлении вдоль западной окраины Кировского кладбища на протяжении 910 м до точки 5034 автомобильная дорога.

От точки 5034 граница идет в южном направлении по сельскохозяйственным угодьям, западнее территории кладбища, на протяжении 350 м до точки 5039 опора линии электропередачи.

От точки 5039 граница идет в юго-западном направлении между линией электропередачи и железной дорогой на протяжении 600 м до точки 5043, расположенной в 30 м западнее железнодорожного моста, проходящего через ручей Катерлез.

От точки 5043 граница идет в западном направлении между жилым массивом села Войково и микрорайоном городского округа Керчь на протяжении 2164 м до точки 5125 пересечение грунтовых проселочных дорог.

От точки 5125 граница идет в северо-западном направлении по грунтовой проселочной дороге между жилым массивом села Войково и микрорайоном городского округа Керчь, далее вдоль полевой дороги между сельскохозяйственными угодьями на протяжении 1500 м до точки 5161 стык границ Октябрьского и Войковского сельских поселений Ленинского района и городского округа Керчь (пересечение полевых дорог).

От точки 5161 граница идет в юго-западном направлении по границе полевой дороги вдоль территории аэропорта города Керчь на протяжении 2390 м до точки 5174 пересечение полевых дорог и лесополосы.

От точки 5174 граница идет в южном направлении вдоль полевой дороги на протяжении 1010 м до точки 5175 пересечение полевых дорог в районе железной дороги.

От точки 5175 граница идет в юго-западном направлении, пересекая железную дорогу, на протяжении 80 м до точки 5180 граница автомобильной дороги Керчь – Чистополье – Новоотрадное.

От точки 5180 граница идет в юго-западном направлении, пересекая автомобильную дорогу Керчь – Чистополье – Новоотрадное, на протяжении 550 м до точки 5184 граница жилого массива, расположенного на улице Киевская села Октябрьское.

От точки 5184 граница идет в юго-восточном направлении вдоль восточной границы села Октябрьское по границе жилых массивов, расположенных по улицам Киевская, Полтавская и Гагарина, на протяжении 160 м до точки 5186 территория сельскохозяйственных угодий в районе железной дороги.

От точки 5186 граница идет в юго-западном направлении по территории сельскохозяйственных угодий вдоль юго-восточной границы села Октябрьское на протяжении 990 м до точки 5192 территория сельскохозяйственных угодий.

От точки 5192 граница идет в южном направлении по территории сельскохозяйственных угодий вдоль лесного массива на протяжении 310 м до точки 5197 граница полевой дороги и лесного массива.

От точки 5197 граница идет в восточном направлении по границе полевой дороги вдоль лесного массива на протяжении 620 м до точки 5214 граница полевой дороги в районе балки Бигель.

От точки 5214 граница идет в юго-восточном направлении, пересекая балку Бигель, вдоль садовых участков "Золотой курган" на протяжении 650 м до точки 5218 граница садовых участков "Золотой курган".

От точки 5218 граница идет в восточном направлении вдоль садовых участков "Золотой курган" на протяжении 1435 м до точки 5255 пересечение полевых дорог.

От точки 5255 граница идет в юго-восточном направлении по границе полевой дороги вдоль садовых участков на протяжении 550 м до точки 5268 пересечение полевых дорог.

От точки 5268 граница идет в восточном направлении по границе полевой дороги вдоль садовых участков на протяжении 550 м до точки 5277 пересечение полевых дорог.

От точки 5277 граница идет в юго-восточном направлении вдоль садовых участков СНТ "Тиритака" на протяжении 234 м до точки 5286 граница автомобильной дороги Армянск – Джанкой – Феодосия – Керчь.

От точки 5286 граница идет в юго-восточном направлении вдоль садовых участков СТ "Дары природы" на протяжении 620 м до точки 5297 территория промзоны (ГО Керчь, ул. Чкалова) в районе железной дороги.

От точки 5297 граница идет в юго-западном направлении вдоль железной дороги на протяжении 2058 м до точки 5320 граница автомобильной дороги Новороссийск – Анапа – Керчь "Таврида".

От точки 5320 граница идет в юго-восточном направлении, пересекая автомобильную дорогу Новороссийск – Анапа – Керчь "Таврида", вдоль железной дороги на протяжении 850 м до точки 5341 граница полевой дороги в районе Камыш-Бурунского кладбища.

От точки 5341 граница идет в юго-западном направлении по территории Камыш-Бурунского кладбища на протяжении 940 м до точки 5368 граница автомобильной дороги (подъездная дорога ГРС-2 г. Керчь).

От точки 5368 граница идет в юго-восточном направлении вдоль автомобильной дороги (подъездная дорога ГРС-2 г. Керчь) на протяжении 100 м до точки 5372 съезд с автомобильной дороги (подъездная дорога ГРС-2 г. Керчь) в сторону Камыш-Бурунского кладбища.

От точки 5372 граница идет в юго-западном направлении, пересекая территорию карьера, на протяжении 330 м до точки 5375 граница полевой дороги.

От точки 5375 граница идет в юго-восточном направлении по границе полевой дороги на протяжении 625 м до точки 5392 пересечение с границей автомобильной дороги Феодосийское шоссе.

От точки 5392 граница идет в юго-восточном направлении по границе автомобильной дороги Феодосийское шоссе на протяжении 119 м до точки 5395 пересечение с полевой дорогой.

От точки 5395 граница идет в юго-западном направлении вдоль линии электропередачи и микрорайона городского округа Керчь Аршинцево на протяжении 2700 м до точки 5449 граница полевой дороги в районе садовых участков СНТ "Степное-1".

От точки 5449 граница идет в западном направлении вдоль садовых участков СПК "Огородник" на протяжении 1748 м до точки 5464 стык границ Приозерновского сельского поселения Ленинского района, городского округа Керчь и Октябрьского сельского поселения Ленинского района.

От точки 5464 граница идет в юго-западном направлении вдоль полевой дороги и садовых участков на протяжении 423 м до точки 5469 граница промзоны "Заброшенный недостроенный цементный завод".

От точки 5469 граница идет в юго-западном направлении вдоль промзоны "Заброшенный недостроенный цементный завод" на протяжении 770 м до точки 5476 территория сельскохозяйственных участков.

От точки 5476 граница идет в юго-западном направлении по территории сельскохозяйственных угодий на протяжении 520 м до точки 5478 территория сельскохозяйственных участков.

От точки 5478 граница идет в юго-восточном направлении по территории сельскохозяйственных угодий, пересекая оползень, на протяжении 830 м до точки 5481 граница садовых участков.

От точки 5481 граница идет в южном направлении вдоль садовых участков на протяжении 138 м до точки 5484 граница полевой дороги.

От точки 5484 граница идет в юго-западном направлении вдоль полевой дороги на протяжении 143 м до точки 5488 территория сельскохозяйственных угодий.

От точки 5488 граница идет в юго-западном направлении по территории сельскохозяйственных угодий, пересекая автомобильную дорогу граница с Херсонской областью – Джанкой – Феодосия – Керчь, до железорудного комбината на протяжении 658 м до точки 5493 граница береговой линии

озера Чурбашское.

От точки 5493 граница идет в юго-западном направлении вдоль береговой линии озера Чурбашское на протяжении 1491 м до точки 5527 береговая линия озера Чурбашское (в районе жилого массива, расположенного на улице Школьная села Приозерное).

От точки 5527 граница идет в южном направлении, пересекая озеро Чурбашское, на протяжении 490 м до точки 5528 береговая линия озера Чурбашское (в районе жилого массива, расположенного на улице Советская села Приозерное).

От точки 5528 граница идет в юго-восточном направлении вдоль береговой линии озера Чурбашское на протяжении 1914 м до точки 5591 граница полевой дороги.

От точки 5591 граница идет в юго-восточном направлении вдоль полевой дороги на протяжении 924 м до точки 5604 граница канала.

От точки 5604 граница идет в юго-восточном направлении вдоль полевой дороги на протяжении 550 м до точки 5606 граница промзоны "Очистные сооружения".

От точки 5606 граница идет в юго-восточном направлении вдоль промзоны "Очистные сооружения" на протяжении 910 м до точки 5615 граница садовых участков СТ "Ручеек".

От точки 5615 граница идет в восточном направлении вдоль садовых участков СТ "Ручеек" на протяжении 390 м до точки 5618 стык границ городского округа Керчь, Челядиновского сельского поселения и Приозерновского сельского поселения Ленинского района.

От точки 5618 граница идет в юго-восточном направлении вдоль полевой дороги на протяжении 219 м до точки 5621, расположенной северозападнее от металлической (железобетонной) опоры линии электропередачи.

От точки 5621 граница пересекает линию электропередачи и проходит в восточном направлении через территорию, покрытую степной травянистой растительностью, на протяжении 82 м до точки 5622, расположенной западнее шоссе Героев Эльтигена города Керчь.

От точки 5622 граница идет в юго-восточном направлении вдоль шоссе Героев Эльтигена города Керчь на протяжении 1180 м до точки 5629, расположенной югозападнее перекрестка шоссе Героев Эльтигена в районе металлической (железобетонной) опоры линии электропечи.

От точки 5629 граница идет в восточном направлении между автомобильной дорогой и линией электропередачи на протяжении 104 м до точки 5630, расположенной южнее шоссе Героев Эльтигена.

От точки 5630 граница идет в южном направлении вдоль сельскохозяйственных угодий на протяжении 1640 м до точки 5645, расположенной западнее от пересечения полевых дорог.

От точки 5645 граница проходит в западном направлении вдоль полевой

дороги на протяжении 100 м до точки 5649, расположенной на пересечении полевой дороги с грунтовой проселочной дорогой.

От точки 5649 граница идет в южном направлении по территории степной травянистой растительности на протяжении 910 м до точки 5651, расположенной в районе урочища Блиндаж.

От точки 5651 граница идет в восточном направлении вдоль урочища Блиндаж на протяжении 132 м до точки 5653, расположенной в районе урочища Блиндаж.

От точки 5653 граница идет в южном направлении по контуру урочища Блиндаж на протяжении 360 м до точки 5657 узкая полоса древесных насаждений.

От точки 5657 граница идет в юго-восточном направлении вдоль полевой дороги между урочищем Загорье и территорией степной травянистой растительности на протяжении 452 м до точки 5661 стык границ Челядиновского сельского поселения Ленинского района и городского округа Керчь по берегу Керченского пролива и берегу Черного моря.

От точки 5661 граница идет в южном направлении вдоль берега Керченского пролива на протяжении 5420 м до точки 6053 стык границ Заветненского сельского поселения и Челядиновского сельского поселения Ленинского района, по берегу Керченского пролива и берегу Черного моря.

От точки 6053 граница идет в юго-восточном направлении по берегу Керченского пролива на протяжении 8800 м до точки 6306 мыс Такиль (юго-восточная оконечность Керченского полуострова и начало берега Черного моря).

От точки 6306 граница идет в юго-западном направлении по берегу Черного моря (через мыс Скирда, мыс Ак-Бурун) на протяжении 9390 м до точки 6669 мыс Кызыл-Аул.

От точки 6669 граница идет в западном направлении вдоль берега Черного моря на протяжении 7065 м до точки 6791 стык границ Марьевского и Заветненского сельских поселений Ленинского района и берега Черного моря.

От точки 6791 граница идет в юго-западном направлении вдоль берега Черного моря на протяжении 16180 м до точки 7074 стык границ Марфовского сельского поселения и Марьевского сельского поселения Ленинского района и берега Черного моря.

От точки 7074 граница идет в западном направлении вдоль берега Черного моря на протяжении 7250 м до точки 7105 стык границ Кировского сельского поселения и Марфовского сельского поселения Ленинского района и берега Черного моря.

От точки 7105 граница проходит в юго-западном направлении по берегу Черного моря на протяжении 18340 м до точки 7584 пересечение берега Феодосийского залива и берега Черного моря в районе мыса Чауда.

От точки 7584 граница проходит в северо-западном направлении по берегу Черного моря и Феодосийского залива на протяжении 7090 м до точки 7730 пересечение границ Луговского сельского поселения и Кировского сельского поселения Ленинского района (район Феодосийского залива).

От 7730 граница проходит в северо-западном направлении по берегу Феодосийского залива Черного моря на протяжении 8800 м до точки 7862 стык Батальненского и Луговского сельских поселений Ленинского района по берегу Феодосийского залива Черного моря.

От точки 7862 граница проходит в юго-западном направлении по берегу Феодосийского залива Черного моря на протяжении 14690 м до точки 8135 стык границ Батальненского сельского поселения Ленинского района, муниципального округа Феодосия и берега Черного моря.

От точки 8135 граница проходит в северном направлении вдоль забора (научно-исследовательский центр "Вертолет") на протяжении 247 м до точки 8138 граница забора (научно-исследовательский центр "Вертолет").

От точки 8138 граница проходит в северо-западном направлении вдоль садоводческого товарищества "Нептун" на протяжении 833 м до точки 8153 пересечение автомобильной дороги и линии электропередачи.

От точки 8153 граница проходит в северо-западном направлении между границ садовых участков СПК "Аквамарин-Прим" и СНТ "Аквамарин", расположенных на территории Батальненского сельского поселения Ленинского района на протяжении 367 м до точки 8157 стык границ садовых участков СПК "Аквамарин-Прим" и СТ "Парус".

От точки 8157 граница проходит в северо-восточном направлении между границ садовых участков СТ "Парус" и СНТ "Аквамарин", расположенных на территории Батальненского сельского поселения Ленинского района, на протяжении 760 м до точки 8163 пересечение грунтовых дорог в районе садовых участков СТ "Парус" и СНТ "Аквамарин".

От точки 8163 граница проходит в северо-западном направлении по грунтовой дороге вдоль садовых участков СТ "Парус", территории поселка городского типа Приморский на протяжении 1281 м до точки 8176 граница транспортной развязки съезд с автомобильной дороги граница с Херсонской областью – Джанкой – Феодосия – Керчь на трассу Керчь – Симферополь – Севастополь "Таврида".

От точки 8176 граница проходит в северо-западном направлении, пересекая транспортную развязку съезд с автомобильной дороги граница с Херсонской областью – Джанкой – Феодосия – Керчь на трассу Керчь – Симферополь – Севастополь "Таврида", на протяжении 243 м до точки 8185 граница полевой дороги.

От точки 8185 граница проходит в северо-западном направлении вдоль полевой дороги, пересекая линии электропередачи, на протяжении 2026 м

до точки 8188 пересечение полевых дорог и оросительного канала.

От точки 8188 граница проходит в северо-восточном направлении по территории сельскохозяйственных угодий на протяжении 830 м до точки 8189 стык границ Семисотского сельского поселения и Батальненского сельского поселения Ленинского района и муниципального округа Феодосия.

От точки 8189 граница идет в юго-западном направлении вдоль водохранилища Фронтное на протяжении 5490 м до точки 8243 пересечение полевых дорог.

От точки 8243 граница идет в западном направлении вдоль полевой дороги на протяжении 3093 м до точки 8248 стык границ Владиславовского сельского поселения Кировского района, муниципального округа Феодосия и Семисотского сельского поселения Ленинского района.

От точки 8248 граница идет в северном направлении по территории сельскохозяйственных угодий на протяжении 636 м до точки 8249 граница железной дороги.

От точки 8249 граница идет в северо-восточном направлении, пересекая железную дорогу, на протяжении 98 м до точки 8251 граница линии электропередачи.

От точки 8251 граница идет в северном направлении по территории сельскохозяйственных угодий, пересекая Северо-Крымский канал и автомобильную дорогу, на протяжении 500 м до точки 8253 территория сельскохозяйственных угодий в районе Северо-Крымского канала.

От точки 8253 граница идет в северном направлении по территории сельскохозяйственных угодий на протяжении 3620 м до точки 8258 пересечение оросительных каналов и лесополосы.

От точки 8258 граница идет в северо-восточном направлении вдоль автомобильной дороги Владиславовка – Каменское на протяжении 708 м до точки 8262 стык границ Синицынского сельского поселения и Владиславовского сельского поселения Кировского района и Семисотского сельского поселения Ленинского района в районе балки Курпеченская.

От точки 8262 граница идет в северо-восточном направлении вдоль полевой дороги и лесополосы на протяжении 2376 м до точки 8267 пересечение полевых дорог и лесополосы.

От точки 8267 граница идет в северо-западном направлении вдоль полевой дороги и лесополосы вдоль территории Арабатского государственного заказника на протяжении 5652 м до точки 8281 стык границ Владиславовского сельского поселения Кировского района, Семисотского сельского поселения Ленинского района и береговой линии залива Сиваш.

От точки 8281 граница идет в северо-западном направлении вдоль береговой линии залива Сиваш на протяжении 10050 м до точки 8516 стык границ Владиславовского сельского поселения и Синицынского сельского поселения



Кировского района, Семисотского сельского поселения Ленинского района и береговой линии залива Сиваш.

От точки 8516 граница идет в северо-западном направлении вдоль береговой линии залива Сиваш на протяжении 21150 м до точки 8860 стык границ Синицынского сельского поселения и Токаревского сельского поселения Кировского района, Семисотского сельского поселения Ленинского района и береговой линии залива Сиваш.

От точки 8860 граница идет в северо-западном направлении вдоль береговой линии залива Сиваш на протяжении 19720 м до точки 9056 стык границ Дмитровского сельского поселения Советского района, Токаревского сельского поселения Кировского района, Семисотского сельского поселения Ленинского района и береговой линии залива Сиваш.

От точки 9056 граница идет в северо-западном направлении вдоль береговой линии залива Сиваш на протяжении 11920 м до точки 9093 стык границ Дмитровского сельского поселения Советского района, Изобильненского сельского поселения Нижегородского района, Семисотского сельского поселения Ленинского района и береговой линии залива Сиваш.

От точки 9093 граница идет в северо-западном направлении вдоль береговой линии залива Сиваш на протяжении 17700 м до точки 9487 стык границ Пшеничненского сельского поселения и Изобильненского сельского поселения Нижегородского района, Семисотского сельского поселения Ленинского района и береговой линии залива Сиваш.

От точки 9487 граница идет в северо-западном направлении вдоль береговой линии залива Сиваш на протяжении 13030 м до точки 9531 стык границ Пшеничненского сельского поселения Нижегородского района, Семисотского сельского поселения Ленинского района, береговой линии залива Сиваш и границы между Херсонской областью и Республикой Крым.

### Городское поселение Щелкино

Начальной точкой границы городского поселения является точка 2, расположенная на границе берега Азовского моря.

От точки 2 граница идет в северо-восточном направлении по границе берега Азовского моря на протяжении 1805 м до точки 39 стык границ Мысовского сельского поселения Ленинского района, городского поселения Щелкино Ленинского района и берега Азовского моря.

От точки 39 граница идет в юго-восточном направлении вдоль нежилой застройки, расположенной на территории Мысовского сельского поселения Ленинского района, на протяжении 55 м до точки 40 граница автомобильной дороги Ленино – Мысовое и линии электропередачи.

От точки 40 граница идет в юго-восточном направлении по заболоченной территории на протяжении 280 м до точки 43 граница озера Соленое озеро.

От точки 43 граница идет в юго-восточном направлении по заболоченной территории на протяжении 2500 м до точки 66 граница автомобильной дороги Азовское – до автодороги Ленино – Мысовое.

От точки 66 граница идет в западном направлении по границе автомобильной дороги Азовское – до автодороги Ленино – Мысовое на протяжении 154 м до точки 67 пересечение автомобильной дороги Азовское – до автодороги Ленино – Мысовое, грунтовой дороги и лесополосы.

От точки 67 граница идет в юго-восточном направлении по границе автомобильной дороги Азовское – до автодороги Ленино – Мысовое на протяжении 2119 м до точки 80 пересечение линий электропередачи (ВЛ-220 кВ п/ст "НС-3" – п/ст "Казантип") в районе урочища Джайлав и озера Акташское.

От точки 80 граница идет в юго-восточном направлении вдоль границы озера Акташское и линии электропередачи (ВЛ-220 кВ п/ст "НС-3" – п/ст "Казантип") на протяжении 2008 м до точки 89 граница озера Акташское в районе грунтовой дороги (подъезд к ветроэлектростанции).

От точки 89 граница идет в южном направлении вдоль грунтовой дороги (подъезд к ветроэлектростанции) на протяжении 1250 м до точки 112 граница озера Акташское в районе ветроэлектростанции.

От точки 112 граница идет в северо-восточном направлении вдоль границы озера Акташское на протяжении 588 м до точки 114 граница канала Азов-Акташ.

От точки 114 граница идет в южном направлении вдоль границы озера Акташское и линии электропередачи (ВЛ-220 кВ п/ст "НС-3" – п/ст "Казантип") на протяжении 1710 м до точки 129 стык границ Виноградненского сельского поселения, Мысовского сельского поселения Ленинского района и городского поселения Щелкино Ленинского района.

От точки 129 граница идет в юго-западном направлении, пересекая Астанинское водохранилище, на протяжении 357 м до точки 131 граница оросительного канала и озера Акташское.

От точки 131 граница идет в юго-западном направлении вдоль оросительного канала озера Акташское на протяжении 6210 м до точки 199 стык границ Калиновского сельского поселения, Виноградненского сельского поселения Ленинского района и городского поселения Щелкино Ленинского района.

От точки 199 граница идет в юго-западном направлении вдоль границы озера Акташское на протяжении 2972 м до точки 220 граница грунтовой дороги Ленино – Щелкино.

От точки 220 граница идет в северо-восточном направлении вдоль границы очистных сооружений на протяжении 2590 м до точки 276 граница грунтовой дороги Ленино – Щелкино в районе очистных сооружений.

От точки 276 граница идет в северо-восточном направлении вдоль границы озера Акташское на протяжении 3782 м до точки 294 граница канала.

От точки 294 граница идет в северо-западном направлении вдоль границы канала и лесопосадки на протяжении 582 м до точки 302 граница лесопосадки и промзоны (недостроенная Крымская АЭС).

От точки 302 граница идет в юго-западном направлении вдоль промзоны (недостроенная Крымская АЭС) на протяжении 2400 м до точки 320 автомобильная дорога Ленино – Мысовое.

От точки 320 граница идет в северном направлении вдоль автомобильной дороги Ленино – Мысовое на протяжении 91 м до точки 322 автомобильная дорога Ленино – Мысовое (район оросительного канала).

От точки 322 граница идет в северо-западном направлении вдоль границы автомобильной дороги по территории промзоны (недостроенная Крымская АЭС) на протяжении 1300 м до точки 346 пересечение автомобильных дорог в районе промзоны (АБК ГУП РК "Черноморнефтегаз").

От точки 346 граница идет в восточном направлении по границе автомобильной дороги вдоль промзоны (недостроенная Крымская АЭС) на протяжении 610 м до точки 357 граница автомобильной дороги в районе промзоны (недостроенная Крымская АЭС).

От точки 357 граница идет в северо-восточном направлении по границе автомобильной дороги вдоль промзоны (недостроенная Крымская АЭС) на протяжении 620 м до точки 362 грунтовая дорога в районе промзоны "Семеновское месторождение нефти".

От точки 362 граница идет в северо-восточном направлении по территории промзоны "Семеновское месторождение нефти" на протяжении 570 м до точки 368 граница автомобильной дороги Ленино – Мысовое в районе юго-восточной границы садовых участков СПК "Акташ".

От точки 368 граница идет в северо-восточном направлении вдоль автомобильной дороги Ленино – Мысовое и юго-восточной границы садовых

участков СПК "Акташ" на протяжении 388 м до точки 370 стык границ Мысовского сельского поселения Ленинского района, городского поселения Щелкино Ленинского района и Калиновского сельского поселения Ленинского района.

От точки 370 граница идет в северо-восточном направлении вдоль автомобильной дороги Ленино – Мысовое на протяжении 3116 м до точки 386 граница автомобильной дороги Ленино – Мысовое в районе базы отдыха "Рига".

От точки 386 граница идет в северо-западном направлении вдоль базы отдыха "Рига" на протяжении 95 м до точки 1 стык границ Мысовского сельского поселения Ленинского района, городского поселения Щелкино Ленинского района и берега Азовского моря.

От точки 1 граница идет в северо-восточном направлении вдоль берега Азовского моря на протяжении 27 м до точки 2, расположенной на границе берега Азовского моря.

### Багеровское сельское поселение

Начальной точкой границы Багеровского сельского поселения Ленинского района является точка 364 стык границ Войковского сельского поселения, Багеровского сельского поселения Ленинского района и берега Азовского моря.

От точки 364 граница идет в юго-восточном направлении вдоль жилых массивов села Курортное на протяжении 269 м до точки 367 граница полевой дороги.

От точки 367 граница идет в северо-восточном направлении вдоль полевой дороги на протяжении 190 м до точки 373 граница полевой дороги в районе садовых участков СНТ "Космос".

От точки 373 граница идет в юго-западном направлении вдоль садовых участков СНТ "Космос" на протяжении 733 м до точки 380 территория сельскохозяйственных угодий.

От точки 380 граница идет в юго-восточном направлении по территории сельскохозяйственных угодий на протяжении 1050 м до точки 382 граница озера Чокракское.

От точки 382 граница идет в юго-восточном направлении вдоль границы озера Чокракское на протяжении 1210 м до точки 388 территория сельскохозяйственных угодий в районе горы Ташкалак.

От точки 388 граница идет в юго-восточном направлении вдоль территории горы Ташкалак на протяжении 1600 м до точки 398 стык границ Войковского сельского поселения, Октябрьского сельского поселения и Багеровского сельского поселения Ленинского района.

От точки 398 граница идет в южном направлении по территории урочища Красная Поляна на протяжении 430 м до точки 400 граница полевой дороги.

От точки 400 граница идет в юго-западном направлении по границе полевой дороги на протяжении 6640 м до точки 469 пересечение полевых дорог в районе горы Ласточкино гнездо.

От точки 469 граница идет в южном направлении по территории сельскохозяйственных угодий на протяжении 799 м до точки 473 территории сельскохозяйственных угодий (заброшенный карьер).

От точки 473 граница идет в восточном направлении по территории сельскохозяйственных угодий (заброшенный карьер) на протяжении 218 м до точки 474 территории сельскохозяйственных угодий (заброшенный карьер).

От точки 474 граница идет в южном направлении по территории сельскохозяйственных угодий (заброшенный карьер) на протяжении 242 м до точки 476 территории сельскохозяйственных угодий (заброшенный карьер).

От точки 476 граница идет в западном направлении по территории

сельскохозяйственных угодий (заброшенный карьер) на протяжении 399 м до точки 477 территории сельскохозяйственных угодий (заброшенный карьер).

От точки 477 граница идет в северном направлении по территории сельскохозяйственных угодий (заброшенный карьер) на протяжении 207 м до точки 478 территории сельскохозяйственных угодий (заброшенный карьер).

От точки 478 граница идет в западном направлении по территории сельскохозяйственных угодий (заброшенный карьер) на протяжении 440 м до точки 479 пересечение полевых дорог на территории сельскохозяйственных угодий (заброшенный карьер).

От точки 479 граница идет в южном направлении по границе полевой дороги вдоль жилых массивов, расположенных на улицах Победы, Садовая, Центральная и Степная поселка городского типа Багерово, на протяжении 640 м до точки 495 граница полевой дороги и лесополосы в районе железной дороги.

От точки 495 граница идет в западном направлении вдоль линии электропередачи и железной дороги на протяжении 206 м до точки 497 граница лесополосы в районе улицы Победы поселка городского типа Багерово.

От точки 497 граница идет в южном направлении, пересекая железную дорогу, на протяжении 86 м до точки 501 граница автомобильной дороги Керчь – Чистополье – Новоотрадное в районе улицы Ленина поселка городского типа Багерово.

От точки 501 граница идет в западном направлении вдоль границы автомобильной дороги Керчь – Чистополье – Новоотрадное на протяжении 291 м до точки 506 съезд на автомобильную дорогу Керчь – Чистополье – Новоотрадное в районе улицы Ленина поселка городского типа Багерово.

От точки 506 граница идет в южном направлении вдоль границы автомобильной дороги Багерово до а/д Граница с Херсонской областью – Джанкой – Феодосия – Керчь на протяжении 2030 м до точки 523 граница линии электропередачи и лесопосадки.

От точки 523 граница идет в восточном направлении по территории сельскохозяйственных угодий вдоль лесопосадки на протяжении 1620 м до точки 532 территория сельскохозяйственных угодий.

От точки 532 граница идет в юго-восточном направлении по территории балки Кушайресинская и балки Соленая на протяжении 3860 м до точки 543 территория балки Соленая.

От точки 543 граница идет в юго-восточном направлении по территории урочища Городище на протяжении 812 м до точки 545 граница автомобильной дороги Керчь – Симферополь – Севастополь "Таврида" и лесопосадки.

От точки 545 граница идет в юго-восточном направлении, пересекая лесополосу, на протяжении 54 м на протяжении 812 м до точки 546 стык границ Приозерновского сельского поселения, Октябрьского сельского поселения и Багеровского сельского поселения Ленинского района.

От точки 546 граница идет в юго-западном направлении вдоль автомобильной дороги Керчь – Симферополь – Севастополь "Таврида" и лесополосы на протяжении 2927 м до точки 553 пересечение полевых дорог и лесополосы.

От точки 553 граница идет в юго-западном направлении вдоль полевой дороги и лесополосы на протяжении 1138 м до точки 607 пересечение полевых дорог.

От точки 607 граница идет в юго-восточном направлении вдоль развалин и земель КСП "Приозерный" на протяжении 790 м до точки 612 территория балки Терновая.

От точки 612 граница идет в юго-западном направлении по территории сельскохозяйственных угодий на протяжении 850 м до точки 615 территория сельскохозяйственных угодий северо-восточнее села Ивановка Багеровского сельского поселения Ленинского района.

От точки 615 граница идет в юго-восточном направлении по территории сельскохозяйственных угодий в районе балки Чурбашская на протяжении 410 м до точки 619 граница грунтовой дороги Ивановка – Приозерное в районе карьера.

От точки 619 граница идет в юго-восточном направлении по территории сельскохозяйственных угодий, пересекая урочище Батарей и балку Чурбашская, на протяжении 2044 м до точки 627 пересечение полевых дорог.

От точки 627 граница идет в юго-восточном направлении вдоль полевой дороги, пересекая урочище Михайловская Гряда, на протяжении 936 м до точки 632 пересечение полевых дорог и лесополосы.

От точки 632 граница идет в южном направлении по территории урочища Солончаки вдоль озера на протяжении 1920 м до точки 637 стык границ Горностаевского сельского поселения, Приозерновского сельского поселения и Багеровского сельского поселения Ленинского района.

От точки 637 граница идет в западном направлении вдоль полевой дороги на протяжении 2871 м до точки 647 граница полевой дороги и лесополосы.

От точки 647 граница идет в северо-восточном направлении вдоль лесополосы на протяжении 1970 м до точки 656 граница полевой дороги, линия электропередачи и лесополоса.

От точки 656 граница идет в северном направлении вдоль полевой дороги на протяжении 1810 м до точки 661 граница ручья на территории урочища Михайловка.

От точки 661 граница идет в северном направлении вдоль полевой дороги на протяжении 1121 м до точки 670 стык границ Чистопольского сельского

поселения, Горностаевского сельского поселения и Багеровского сельского поселения Ленинского района.

От точки 670 граница идет в северо-восточном направлении вдоль автомобильной дороги Керчь – Симферополь – Севастополь "Таврида" и лесополосы на протяжении 1487 м до точки 671 граница лесополосы.

От точки 671 граница идет в северо-восточном направлении, пересекая автомобильную дорогу Керчь – Симферополь – Севастополь "Таврида", на протяжении 82 м до точки 673 граница лесопосадки и полевой дороги.

От точки 673 граница идет в северо-восточном направлении вдоль полевой дороги и лесополосы, пересекая линию электропередачи (ВЛ-220 кВ п/ст "НС-3" п/ст "Камыш-Бурунская"), на протяжении 1102 м до точки 676 граница полевой дороги.

От точки 676 граница идет в северо-западном направлении вдоль полевой дороги на протяжении 1945 м до точки 698 граница полевой дороги и лесополосы.

От точки 698 граница идет в северном направлении вдоль полевой дороги и лесополосы на протяжении 3630 м до точки 719 пересечение полевой дороги, линии электропередачи и лесополосы.

От точки 719 граница идет в северном направлении вдоль линии электропередачи и лесополосы на протяжении 1600 м до точки 724 территория сельскохозяйственных угодий.

От точки 724 граница идет в северном направлении по территории сельскохозяйственных угодий на протяжении 1630 м до точки 725 граница полевой дороги и лесопосадки.

От точки 725 граница идет в северном направлении вдоль полевой дороги и лесопосадки на протяжении 747 м до точки 734 граница автомобильной дороги Керчь – Чистополье – Новоотрадное в районе железной дороги.

От точки 734 граница идет в северном направлении, пересекая железную дорогу, на протяжении 86 м до точки 737 граница железной дороги и лесопосадки.

От точки 737 граница идет в северо-восточном направлении вдоль железной дороги и лесопосадки на протяжении 3453 м до точки 761 территория сельскохозяйственных угодий в районе автомобильной дороги подъезд к поселку городского типа Багерово.

От точки 761 граница идет в северном направлении по территории сельскохозяйственных угодий вдоль автомобильной дороги подъезд к поселку городского типа Багерово на протяжении 270 м до точки 763 территория сельскохозяйственных угодий.

От точки 763 граница идет в северо-западном направлении по территории сельскохозяйственных угодий на протяжении 2259 м до точки 775 граница грунтовой дороги.

От точки 775 граница идет в северо-восточном направлении вдоль границы



грунтовой дороги на протяжении 427 м до точки 779 территория сельскохозяйственных угодий.

От точки 779 граница идет в северо-восточном направлении по территории сельскохозяйственных угодий на протяжении 804 м до точки 783 территория сельскохозяйственных угодий в районе карьера.

От точки 783 граница идет в западном направлении по территории сельскохозяйственных угодий на протяжении 2102 м до точки 787 граница грунтовой дороги.

От точки 787 граница идет в юго-западном направлении вдоль грунтовой дороги на протяжении 723 м до точки 792 пересечение грунтовой, полевой дороги и лесополосы.

От точки 792 граница идет в юго-западном направлении вдоль полевой дороги на протяжении 2264 м до точки 813 пересечение полевых дорог в районе балки Артезиан.

От точки 813 граница идет в западном направлении по границе балки Артезиан и урочища Приморское на протяжении 4801 м до точки 874 пересечение полевых дорог.

От точки 874 граница идет в северном направлении по границе полевой дороги на протяжении 2471 м до точки 877 пересечение полевых дорог.

От точки 877 граница идет в северном направлении по территории сельскохозяйственных угодий, пересекая балку Сюерташская, на протяжении 4790 м до точки 880 стык границ Чистопольского сельского поселения, Багеровского сельского поселения Ленинского района и берега Азовского моря.

От точки 880 граница идет в юго-восточном направлении по границе берега Азовского моря на протяжении 17970 м до точки 364 стык границ Войковского сельского поселения, Багеровского сельского поселения Ленинского района и берега Азовского моря.

## Лениново сельское поселение

Начальной точкой границы Лениновского сельского поселения Ленинского района является точка 1 граница полевой дороги в районе автомобильной дороги Ленино – Мысовое и лесополосы.

От точки 1 граница идет в северо-восточном направлении по полевой дороге вдоль лесного массива на протяжении 1851 м до точки 24 пересечение полевой дороги в районе лесного массива.

От точки 24 граница идет в северо-восточном направлении по полевой дороге на протяжении 1255 м до точки 34 граница полевой дороги в районе территории полигона ТБО.

От точки 34 граница огибает территорию полигона ТБО на протяжении 1188 м до точки 39 пересечение полевых дорог.

От точки 39 граница идет в юго-западном направлении по полевой дороге на протяжении 760 м до точки 45 пересечение полевых дорог и лесопосадки.

От точки 45 граница идет в юго-восточном направлении по полевой дороге вдоль лесопосадки на протяжении 499 м до точки 49 съезд с автомобильной дороги Ленино – Мысовое на улицу Курчатова, расположенную на территории поселка городского типа Ленино Ленинского района.

От точки 49 граница идет в северо-восточном направлении по границе автомобильной дороги Ленино – Мысовое на протяжении 670 м до точки 60 пересечение полевой дороги и ручья.

От точки 60 граница идет в северо-западном направлении вдоль полевой дороги на протяжении 153 м до точки 62 граница сельскохозяйственных угодий.

От точки 62 граница идет в северо-восточном направлении по территории сельскохозяйственных угодий на протяжении 950 м до точки 65 граница полевой дороги и лесополосы (территория кладбища).

От точки 65 граница идет в северо-восточном направлении по полевой дороге вдоль северо-восточной границы поселка городского типа Ленино по границе кладбища на протяжении 266 м до точки 66 граница полевой дороги и лесополосы (территория кладбища).

От точки 66 граница идет в юго-восточном направлении вдоль северо-восточной границы поселка городского типа Ленино Ленинского района по границе кладбища на протяжении 217 м до точки 69 граница автомобильной дороги Ленино – Мысовое.

От точки 69 граница идет в юго-западном направлении вдоль автомобильной дороги Ленино – Мысовое на протяжении 110 м до точки 72 пересечение с полевой дорогой в районе лесопосадки и железной дороги.

От точки 72 граница идет в юго-западном направлении вдоль лесопосадки и железной дороги на протяжении 1459 м до точки 84 граница линии электропередачи, полевой дороги и лесопосадки.

От точки 84 граница идет в юго-восточном направлении, пересекая железную дорогу, на протяжении 75 м до точки 85 стык границ Ильичевского сельского поселения и Виноградненского сельского поселения Ленинского района.

От точки 85 граница идет в юго-восточном направлении по границе грунтовой дороги вдоль лесного массива на протяжении 840 м до точки 91 пересечение полевых дорог и лесополосы.

От точки 91 граница идет в южном направлении по границе полевой дороги вдоль лесного массива на протяжении 1370 м до точки 100 стык границ Виноградненского сельского поселения, Красногорского сельского поселения и Ленинского сельского поселения Ленинского района.

От точки 100 граница идет в западном направлении по границе грунтовой дороги вдоль лесного массива на протяжении 1490 м до точки 104 граница автомобильной дороги Ленино – Красногорка.

От точки 104 граница идет в западном направлении вдоль лесного массива на протяжении 1370 м до точки 109 стык границ Красногорского сельского поселения, Ильичевского сельского поселения и Ленинского сельского поселения Ленинского района.

От точки 109 граница идет в северо-западном направлении по границе садовых участков СПК "Яблонька" села Ильичево Ленинского района на протяжении 437 м до точки 122 пересечение грунтовых дорог в районе улицы Молодежная.

От точки 122 граница идет в юго-западном направлении по границе полевой дороги вдоль садовых участков СПК "Яблонька" села Ильичево Ленинского района на протяжении 866 м до точки 149 пересечение грунтовых дорог.

От точки 149 граница идет в северо-западном направлении вдоль юго-восточной границы села Ильичево Ленинского района на протяжении 477 м до точки 161 граница жилого массива по улице Земляничная поселка городского типа Ленино Ленинского района.

От точки 161 граница идет в северо-западном направлении вдоль жилых массивов, расположенных по улицам Земляничная, Приозерная, Сиреневая, Розовая, Западная поселка городского типа Ленино Ленинского района на протяжении 452 м до точки 171 граница улицы Фрунзе поселка городского типа Ленино Ленинского района в районе улицы Гагарина села Ильичево Ленинского района.

От точки 171 граница идет в северо-восточном направлении по границе улицы Фрунзе поселка городского типа Ленино Ленинского района на протяжении 855 м до точки 179 граница жилого массива, расположенного по улице Шевченко села Ильичево Ленинского района.

От точки 179 граница идет в северо-западном направлении по границе жилого массива, расположенного по улице Шевченко села Ильичево Ленинского района на протяжении 605 м до точки 197 граница грунтовой дороги и лесополосы.

От точки 197 граница идет в северо-восточном направлении по границе лесополосы и железной дороги на протяжении 312 м до точки 200 граница автомобильной дороги Ленино – Мысовое.

От точки 200 граница идет в северо-западном направлении вдоль железной дороги на протяжении 427 м до точки 205 граница жилого массива, расположенного по улице Советская поселка городского типа Ленино Ленинского района.

От точки 205 граница идет в северо-западном направлении вдоль жилого массива, расположенного по улице Садовая поселка городского типа Ленино Ленинского района, на протяжении 220 м до точки 214 граница линии электропередачи.

От точки 214 граница идет в северо-восточном направлении вдоль линии электропередачи на протяжении 410 м до точки 219 пересечение линий электропередачи в районе улицы Азовская поселка городского типа Ленино Ленинского района.

От точки 219 граница идет в северном направлении вдоль границы улицы Азовская поселка городского типа Ленино Ленинского района на протяжении 219 м до точки 224 граница автомобильной дороги Ленино – Мысовое.

От точки 224 граница идет в северном направлении вдоль автомобильной дороги Ленино – Мысовое на протяжении 116 м до точки 1 граница полевой дороги в районе автомобильной дороги Ленино – Мысовое и лесополосы.

## Батальненское сельское поселение

Начальной точкой границы Батальненского сельского поселения Ленинского района является точка 1 граница полевой дороги в районе лесополосы и железной дороги.

От точки 1 граница идет в северо-восточном направлении вдоль железной дороги и лесополосы на протяжении 2330 м до точки 29 граница лесопосадки.

От точки 29 граница идет в восточном направлении вдоль полевой дороги на протяжении 3220 м до точки 46 пересечение оросительного канала, лесополосы и полевой дороги.

От точки 46 граница проходит в юго-восточном направлении по границе оросительного канала на протяжении 740 м до точки 53 пересечение оросительных каналов.

От точки 53 граница проходит в северо-восточном направлении по границе оросительного канала на протяжении 492 м до точки 56 граница Северо-Крымского канала.

От точки 56 граница проходит в юго-восточном направлении, пересекая Северо-Крымский канал, на протяжении 149 м до точки 61 граница Северо-Крымского канала.

От точки 61 граница проходит в северо-восточном направлении вдоль Северо-Крымского канала на протяжении 1483 м до точки 80 граница автомобильной дороги Соляное – Батальное.

От точки 80 граница проходит в северо-восточном направлении вдоль Северо-Крымского канала на протяжении 3414 м до точки 113 стык границ Уваровского сельского поселения, Семисотского сельского поселения и Батальненского сельского поселения Ленинского района.

От точки 113 граница проходит в южном направлении вдоль полевой дороги на протяжении 460 м до точки 115 стык границ Уваровского сельского поселения, Луговского сельского поселения и Батальненского сельского поселения Ленинского района.

От точки 115 граница проходит в юго-западном направлении по сельскохозяйственным угодьям, пересекая линии электропередачи, и далее вдоль полевой дороги, на протяжении 3652 м до точки 128 граница автомобильной дороги граница с Херсонской областью – Джанкой – Феодосия – Керчь (трасса Е97) в районе пересечения полевой дороги, линии электропередачи и лесополосы.

От точки 128 граница проходит в юго-западном направлении вдоль полевой дороги и лесополосы на протяжении 996 м до точки 130 пересечение грунтовой дороги, полевой дороги и лесополосы.

От точки 130 граница проходит в северо-восточном направлении вдоль грунтовой дороги и лесополосы на протяжении 2053 м до точки 142

пересечение полевых дорог.

От точки 142 граница проходит в северо-восточном направлении по территории сельскохозяйственных угодий на протяжении 1836 м до точки 148 пересечение полевых дорог.

От точки 148 граница проходит в юго-восточном направлении вдоль полевой дороги на протяжении 2960 м до точки 156 пересечение границ полевой дороги.

От точки 156 граница проходит в юго-восточном направлении вдоль полевой дороги на протяжении 705 м до точки 159 пересечение полевых дорог.

От точки 159 граница проходит в юго-восточном направлении вдоль полевой дороги между сельскохозяйственными угодьями на протяжении 6324 м до точки 188 стык границ Кировского, Батальненского и Луговского сельских поселений Ленинского района (полевая дорога).

От точки 188 граница проходит в восточном направлении вдоль полевой дороги между сельскохозяйственными угодьями на протяжении 848 м до точки 192 пересечение полевых дорог.

От точки 192 граница проходит в юго-западном направлении вдоль полевой дороги между сельскохозяйственными угодьями на протяжении 670 м до точки 195 граница автомобильной дороги.

От точки 195 граница проходит в южном направлении вдоль грунтовой дороги на протяжении 1200 м до точки 205 автомобильная дорога.

От точки 205 граница проходит в юго-восточном направлении вдоль автомобильной дороги на протяжении 9800 м до точки 213 пересечение автомобильной дороги и линии электропередачи.

От точки 213 граница проходит в юго-западном направлении вдоль полевой дороги на протяжении 7980 м до точки 234 стык границ Кировского сельского поселения и Батальненского сельского поселения Ленинского района.

От точки 234 граница проходит в северо-западном направлении вдоль берега Феодосийского залива Черного моря на протяжении 23500 м до точки 639 стык границ Батальненского сельского поселения Ленинского района, муниципального округа Феодосия и берега Черного моря.

От точки 639 граница проходит в северном направлении вдоль забора научно-исследовательского центра "Вертолет" на протяжении 247 м до точки 642 забор научно-исследовательского центра "Вертолет".

От точки 642 граница проходит в северо-западном направлении вдоль садоводческого товарищества "Нептун" на протяжении 833 м до точки 657 пересечение автомобильной дороги и линии электропередачи.

От точки 657 граница проходит в северо-западном направлении между границ садовых участков СПК "Аквамарин-Прим" и СНТ "Аквамарин", расположенных на территории Батальненского сельского поселения Ленинского района, на протяжении 367 м до точки 661 стык границ садовых

участков СПК "Аквамарин-Прим" и СТ "Парус".

От точки 661 граница проходит в северо-восточном направлении между границ садовых участков СТ "Парус" и СНТ "Аквамарин", расположенных на территории Батальненского сельского поселения Ленинского района, на протяжении 760 м до точки 667 пересечение грунтовых дорог в районе садовых участков СТ "Парус" и СНТ "Аквамарин".

От точки 667 граница проходит в северо-западном направлении по грунтовой дороге вдоль садовых участков СТ "Парус", территория поселка городского типа Приморский на протяжении 1281 м до точки 680 граница транспортной развязки (съезд с автомобильной дороги граница с Херсонской областью – Джанкой – Феодосия – Керчь на трассу Керчь – Симферополь – Севастополь "Таврида").

От точки 680 граница проходит в северо-западном направлении, пересекая транспортную развязку (съезд с автомобильной дороги граница с Херсонской областью – Джанкой – Феодосия – Керчь на трассу Керчь – Симферополь – Севастополь "Таврида"), на протяжении 243 м до точки 689 граница полевой дороги.

От точки 689 граница проходит в северо-западном направлении вдоль полевой дороги, пересекая линии электропередачи, на протяжении 2026 м до точки 692 пересечение полевых дорог и оросительного канала.

От точки 692 граница проходит в северо-восточном направлении по территории сельскохозяйственных угодий на протяжении 830 м до точки 693 стык границ Семисотского сельского поселения, Батальненского сельского поселения Ленинского района и муниципального округа Феодосия.

От точки 693 граница проходит в северо-западном направлении вдоль водохранилища Фронтное на протяжении 1213 м до точки 703 граница полевой дороги в районе водохранилища Фронтное.

От точки 703 граница проходит в северо-западном направлении вдоль полевой дороги на протяжении 936 м до точки 715 граница полевой дороги.

От точки 715 граница проходит в западном направлении вдоль полевой дороги и линии электропередачи на протяжении 819 м до точки 727 пересечение полевых дорог и линии электропередачи в районе урочища Холмогорка.

От точки 727 граница проходит в северо-западном направлении по территории сельскохозяйственных угодий на протяжении 1255 м до точки 730 граница линии электропередачи и полевой дороги в районе Северо-Крымского канала.

От точки 730 граница проходит в северо-западном направлении, пересекая Северо-Крымский канал, на протяжении 103 м до точки 731 граница лесопосадки.

От точки 731 граница проходит в северо-западном направлении вдоль

полевой дороги на протяжении 1003 м до точки 732 пересечение полевых дорог в районе железной дороги.

От точки 732 граница проходит в северо-восточном направлении по границе полевой дороги вдоль железной дороги на протяжении 1300 м до точки 1 граница полевой дороги в районе лесополосы и железной дороги.



## Белинское сельское поселение

Начальной точкой границы Белинского сельского поселения Ленинского района является точка 1 граница берега Азовского моря в районе мыса Чаганы и гаражно-лодочного кооператива (ГЛПК "Меркурий").

От точки 1 граница идет в северо-восточном направлении вдоль берега Азовского моря на протяжении 4892 м до точки 94 стык границ Чистопольского сельского поселения, Белинского сельского поселения Ленинского района и берега Азовского моря.

От точки 94 граница идет в юго-западном направлении по территории сельскохозяйственных угодий вдоль балки Сюерташская на протяжении 1240 м до точки 97 граница полевой дороги в районе пруда и горы Курган.

От точки 97 граница идет в юго-западном направлении по территории сельскохозяйственных угодий, пересекая балку Сюерташская, на протяжении 2980 м до точки 108 территория сельскохозяйственных угодий в районе горы Плоская.

От точки 108 граница идет в южном направлении по территории сельскохозяйственных угодий вдоль юго-восточной границы села Золотое на протяжении 3162 м до точки 111 граница полевой дороги и лесопосадки.

От точки 111 граница идет в юго-восточном направлении по границе полевой дороги вдоль урочища Артезиан на протяжении 2840 м до точки 120 территория сельскохозяйственных угодий.

От точки 120 граница идет в северном направлении по территории сельскохозяйственных угодий, пересекая балку, на протяжении 1010 м до точки 121 граница полевой дороги и лесополосы.

От точки 121 граница идет в восточном направлении вдоль полевой дороги и лесополосы на протяжении 2057 м до точки 125 граница лесопосадки.

От точки 125 граница идет в южном направлении вдоль лесопосадки на протяжении 1150 м до точки 127 граница автомобильной дороги Керчь – Чистополье – Новоотрадное.

От точки 127 граница идет в южном направлении по территории сельскохозяйственных угодий на протяжении 840 м до точки 131 граница железной дороги.

От точки 131 граница идет в юго-западном направлении вдоль железной дороги на протяжении 4980 м до точки 162 территория сельскохозяйственных угодий.

От точки 162 граница идет в юго-восточном направлении по территории сельскохозяйственных угодий на протяжении 700 м до точки 163 стык границ Чистопольского сельского поселения, Новониколаевского сельского поселения и Белинского сельского поселения Ленинского района.

От точки 163 граница идет в западном направлении вдоль линии электропередачи и Каменистого хребта на протяжении 1668 м до точки 170

граница сооружения "Турецкий вал".

От точки 170 граница идет в западном направлении по границе полевой дороги вдоль Керченского водохранилища на протяжении 1642 м до точки 182 пересечение полевых дорог.

От точки 182 граница идет в северном направлении по территории сельскохозяйственных угодий на протяжении 1150 м до точки 185 граница лесопосадки в районе железной дороги.

От точки 185 граница идет в западном направлении вдоль лесопосадки и железной дороги на протяжении 720 м до точки 188 юго-восточная граница села Станционное.

От точки 188 граница идет в юго-западном направлении вдоль юго-восточной границы села Станционное на протяжении 785 м до точки 192 граница автомобильной дороги граница с Херсонской областью – Джанкой – Феодосия – Керчь до Золотого.

От точки 192 граница идет в юго-западном направлении вдоль границы автомобильной дороги граница с Херсонской областью – Джанкой – Феодосия – Керчь до Золотого на протяжении 481 м до точки 203 граница железной дороги.

От точки 203 граница идет в западном направлении вдоль границы железной дороги на протяжении 1370 м до точки 205 стык границ Останинского сельского поселения, Новониколаевского сельского поселения и Белинского сельского поселения Ленинского района.

От точки 205 граница идет в северном направлении, пересекая железную дорогу, на протяжении 70 м до точки 209 граница полевой дороги.

От точки 209 граница идет в северном направлении, пересекая промзону, на протяжении 423 м до точки 215 граница автомобильной дороги Песочное – Станционное.

От точки 215 граница идет в северном направлении вдоль автомобильной дороги Песочное – Станционное и лесного массива на протяжении 464 м до точки 220 территория лесного массива.

От точки 220 граница идет в северо-западном направлении вдоль лесного массива на протяжении 240 м до точки 221 граница жилого массива по улице Лесная села Нижнезаморское.

От точки 221 граница идет в западном направлении вдоль жилого массива по улице Лесная села Нижнезаморское на протяжении 137 м до точки 224 граница полевой дороги на территории лесного массива.

От точки 224 граница идет в северном направлении вдоль северо-западной границы села Нижнезаморское Белинского сельского поселения Ленинского района и лесного массива на протяжении 570 м до точки 225 стык границ Останинского сельского поселения, Белинского сельского поселения Ленинского района и берега Азовского моря.

От точки 225 граница идет в северо-восточном направлении вдоль берега

Азовского моря на протяжении 10380 м до точки 1 граница берега Азовского моря в районе мыса Чаганы и гаражно-лодочного кооператива (ГЛПК "Меркурий").

### Виноградненское сельское поселение

Начальной точкой границы Виноградненского сельского поселения Ленинского района является точка 1 граница полевой дороги, юго-восточная граница оросительного канала озера Акташское.

От точки 1 граница идет в северо-восточном направлении вдоль юго-восточной границы оросительного канала озера Акташское на протяжении 5567 м до точки 61 граница оросительного канала и Астанинского водохранилища.

От точки 61 граница идет в северо-восточном направлении, пересекая Астанинское водохранилище, на протяжении 357 м до точки 63 стык границ Мысовского сельского поселения, городского поселения Щелкино и Виноградненского сельского поселения Ленинского района, граница оросительного канала в районе линии электропередачи (ВЛ-220 кВ п/ст "НС-3" – п/ст "Казантип").

От точки 63 граница идет в юго-восточном направлении вдоль границы оросительного канала параллельно линии электропередачи (ВЛ-220 кВ п/ст "НС-3" – п/ст "Казантип") на протяжении 1720 м до точки 69 пересечение оросительного канала и грунтовой дороги в районе урочища Плавни.

От точки 69 граница идет в юго-восточном направлении вдоль урочища Плавни параллельно линии электропередачи (ВЛ-220 кВ п/ст "НС-3" – п/ст "Казантип") на протяжении 424 м до точки 76 стык границ Останинского сельского поселения, Мысовского сельского поселения, Ленинского сельского поселения и Виноградненского сельского поселения Ленинского района.

От точки 76 граница идет в южном направлении по территории урочища Плавни на протяжении 1230 м до точки 78 граница болота Астанинское (государственный заказник "Астанинские плавни").

От точки 78 граница идет в южном направлении по территории болота Астанинское (государственный заказник "Астанинские плавни") на протяжении 2280 м до точки 137 граница болота Астанинское (государственный заказник "Астанинские плавни").

От точки 137 граница идет в юго-восточном направлении по полевой дороге вдоль урочища Задорожное на протяжении 1555 м до точки 141 пересечение полевой дороги и лесопосадки.

От точки 141 граница идет в юго-западном направлении, пересекая лесопосадку, на протяжении 160 м до точки 146 граница железной дороги.

От точки 146 граница идет в юго-западном направлении, пересекая железную дорогу, на протяжении 59 м до точки 148 граница улицы Привокзальная, территория села Останино.

От точки 148 граница идет в южном направлении вдоль жилого массива,

расположенного на улице Привокзальная, территория села Останино, на протяжении 90 м до точки 151 граница улицы Титаренко, территория села Останино.

От точки 151 граница идет в южном направлении по грунтовой дороге вдоль жилых массивов, расположенных на улицах Станиславская, Маршука и Останинская, территория села Останино, на протяжении 601 м до точки 155 граница сельскохозяйственных угодий.

От точки 155 граница идет в южном направлении по грунтовой дороге вдоль лесополосы, территории сельскохозяйственных угодий на протяжении 575 м до точки 156 пересечение грунтовой дороги и линии электропередачи, граница Северо-Крымского канала и лесопосадки.

От точки 156 граница идет в южном направлении, пересекая лесопосадку и Северо-Крымский канал, далее по территории сельскохозяйственных угодий на протяжении 930 м до точки 165 пересечение с полевой дорогой.

От точки 165 граница идет в юго-западном направлении, пересекая балку Каширская, на протяжении 2670 м до точки 166 стык границ Ленинского сельского поселения, Останинского сельского поселения и Виноградненского сельского поселения Ленинского района.

От точки 166 граница идет в юго-восточном направлении по грунтовой дороге вдоль балки реки Сомарли на протяжении 2888 м до точки 198 граница автомобильной дороги Керчь – Симферополь – Севастополь "Таврида".

От точки 198 граница идет западном направлении по границе автомобильной дороги Керчь – Симферополь – Севастополь "Таврида" на протяжении 3180 м до точки 218 стык границ Красногорского сельского поселения, Ленинского сельского поселения и Виноградненского сельского поселения Ленинского района.

От точки 218 граница идет западном направлении по границе автомобильной дороги Керчь – Симферополь – Севастополь "Таврида" на протяжении 1379 м до точки 232 съезд на автомобильную дорогу до с. Романово от шоссе граница с Херсонской областью – Джанкой – Феодосия – Керчь.

От точки 232 граница идет в северо-западном направлении по полевой дороге на протяжении 1669 м до точки 248 пересечение полевой дороги, лесопосадки и линии электропередачи.

От точки 248 граница идет в северо-западном направлении по территории сельскохозяйственных угодий вдоль линии электропередачи на протяжении 2165 м до точки 259 граница Северо-Крымского канала.

От точки 259 граница идет в северо-западном направлении, пересекая Северо-Крымский канал, далее по территории сельскохозяйственных угодий на протяжении 350 м до точки 263 стык границ Красногорского сельского поселения, Лениновского сельского поселения и Виноградненского сельского поселения Ленинского района.

От точки 263 граница идет в северо-западном направлении по грунтовой дороге вдоль лесного массива, расположенного на территории поселка городского типа Ленино Ленинского района, на протяжении 2205 м до точки 278 стык границ Ильического сельского поселения, Ленинского сельского поселения и Виноградненского сельского поселения Ленинского района, граница железной дороги и лесопосадки.

От точки 278 граница идет в северо-восточном направлении по грунтовой дороге вдоль лесопосадки и железной дороги на протяжении 1839 м до точки 294 граница грунтовой дороги, лесопосадки и железной дороги.

От точки 294 граница идет в северо-западном направлении, пересекая железную дорогу и лесопосадку, на протяжении 121 м до точки 295 стык границ Калиновского сельского поселения, Ильичевского сельского поселения и Виноградненского сельского поселения Ленинского района.

От точки 295 граница идет в северо-восточном направлении по грунтовой дороге вдоль лесопосадки и железной дороги на протяжении 1200 м до точки 300 пересечение грунтовых дорог и лесопосадки.

От точки 300 граница идет в северо-западном направлении по грунтовой дороге вдоль лесопосадки, территории сельскохозяйственных угодий на протяжении 3493 м до точки 308 стык границ городского поселения Щелкино, Калиновского сельского поселения и Виноградненского сельского поселения Ленинского района.

От точки 308 граница идет в северо-восточном направлении по грунтовой дороге вдоль юго-восточной границы озера Акташское на протяжении 643 м до точки 1 полевая дорога, юго-восточная граница оросительного канала озера Акташское, смежная граница с городским поселением Щелкино Ленинского района.

## Войковское сельское поселение

Начальной точкой границы Войковского сельского поселения Ленинского района является точка 1, расположенная на стыке границ Войковского сельского поселения и Багеровского сельского поселения Ленинского района по берегу бухты Морской пехоты (Чокрак) Азовского моря.

От точки 1 граница проходит в северо-восточном направлении по берегу бухты Морской пехоты (Чокрак) Азовского моря, вдоль улицы Набережная села Курортное на протяжении 2822 м до точки 164 мыс Зюк.

От точки 164 граница проходит в юго-восточном направлении по берегу Азовского моря на протяжении 8152 м до точки 451 берег бухты Рифов Азовского моря.

От точки 451 граница проходит в северо-восточном направлении по берегу бухты Рифов Азовского моря на протяжении 2766 м до точки 549 мыс Тархан.

От точки 549 граница проходит в юго-восточном направлении по берегу бухты Булганак Азовского моря на протяжении 8775 м до точки 805 стык границ Войковского сельского поселения и Глазовского сельского поселения Ленинского района по берегу бухты Булганак Азовского моря.

От точки 805 граница проходит в южном направлении по территории, занятой степной травянистой растительностью, далее по участку сплошных зарослей колючих кустарников, на протяжении 2431 м до точки 810 территория сплошных зарослей колючих кустарников.

От точки 810 граница проходит в южном направлении вдоль полевой дороги по землям сельскохозяйственных угодий, пересекает две линии электропередачи, на протяжении 904 м до точки 820 опора линии электропередачи.

От точки 820 граница проходит в южном направлении по территории садового товарищества "Аджимушкаец" на протяжении 270 м до точки 828 стык границ Войковского и Глазовского сельских поселений Ленинского района и городского округа Керчь.

От точки 828 граница проходит в западном направлении между территорией садового товарищества "Аджимушкаец" и сельскохозяйственными угодьями на протяжении 820 м до точки 840 пересечение улицы Видная и улицы Лизы Чайкиной городского округа Керчь.

От точки 840 граница проходит в юго-западном направлении между землями сельскохозяйственных угодий ПКАП "им. Войкова" и территорией жилого массива городского округа Керчь на протяжении 1608 м до точки 861 опора линии электропередачи.

От точки 861 граница проходит в юго-восточном направлении вдоль автомобильной дороги по улице Художника Бута жилого массива городского округа Керчь на протяжении 852 м до точки 870 опора линии

электропередачи.

От точки 870 граница проходит в юго-западном направлении по контуру земель сельскохозяйственных угодий вдоль улицы Ягунова жилого массива городского округа Керчь на протяжении 350 м до точки 872 сельскохозяйственные угодья.

От точки 872 граница проходит в западном направлении вдоль железной дороги между сельскохозяйственными угодьями и северной окраиной городского округа Керчь на протяжении 4000 м до точки 920 опора линии электропередачи.

От точки 920 граница проходит в западном направлении по сельскохозяйственным угодьям на протяжении 638 м до точки 925 грунтовая проселочная дорога.

От точки 925 граница проходит в северном направлении по сельскохозяйственным угодьям, пересекает линию электропередачи, на протяжении 324 м до точки 926 сельскохозяйственные угодья.

От точки 926 граница проходит в юго-западном направлении через территорию сельскохозяйственных угодий до пересечения с грунтовыми проселочными дорогами вдоль автомобильной дороги (подъездная дорога ГРС-1 г. Керчь) на протяжении 961 м до точки 931 сельскохозяйственные угодья.

От точки 931 граница проходит в южном направлении вдоль западной окраины Кировского кладбища на протяжении 994 м до точки 940 автомобильная дорога.

От точки 940 граница проходит в южном направлении по сельскохозяйственным угодьям, западнее территории кладбища, на протяжении 280 м до точки 945 опора линии электропередачи.

От точки 945 граница проходит в юго-западном направлении между линией электропередачи и железной дорогой на протяжении 718 м до точки 949, расположенной в 30 м западнее от железнодорожного моста, проходящего через ручей Катерлез.

От точки 949 граница проходит в западном направлении между жилым массивом села Войково и микрорайоном городского округа Керчь на протяжении 2164 м до точки 1031 пересечение грунтовых проселочных дорог.

От точки 1031 граница проходит в северо-западном направлении по грунтовой проселочной дороге между жилым массивом села Войково и микрорайоном городского округа Керчь, далее вдоль полевой дороги между сельскохозяйственными угодьями, на протяжении 1451 м до точки 1067 стык границ Октябрьского и Войковского сельских поселений Ленинского района и городского округа Керчь (пересечение полевых дорог).

От точки 1067 граница проходит в северо-западном направлении по территории, занятой степной травянистой растительностью,



на протяжении 4805 м до точки 1085 полевая дорога вблизи от опоры линии электропередачи.

От точки 1085 граница проходит в северном направлении по сельскохозяйственным угодьям, далее по территории, занятой степной травянистой растительностью, на протяжении 3313 м до точки 1096 полевая дорога.

От точки 1096 граница проходит в юго-западном направлении по территории, занятой степной травянистой растительностью, на протяжении 737 м до точки 1097 сплошные заросли кустарников боярышника.

От точки 1097 граница проходит в северо-западном направлении вдоль сплошных зарослей кустов боярышника, далее по территории, занятой степной травянистой растительностью с участками каменистой поверхности (выходы монолитных пород), на протяжении 2468 м до точки 1105 стык границ Войковского, Октябрьского и Багеровского сельских поселений Ленинского района.

От точки 1105 граница проходит в северо-западном направлении по территории, занятой травянистой растительностью, участками редколесья и группы кустарников, на протяжении 1600 м до точки 1115 южнее плотины озера Чокракское.

От точки 1115 граница проходит в восточном направлении вдоль плотины озера Чокракское на протяжении 320 м до точки 1117 плотина.

От точки 1117 граница проходит в северо-восточном направлении по территории низкотравной влаголюбивой растительности между участком плотины озера Чокракское, проходящей по контуру болотистой местности, и участком прорванной плотины, на протяжении 114 м до точки 1119 территория низкотравной влаголюбивой растительности.

От точки 1119 граница проходит в северо-западном направлении вдоль участка плотины озера Чокракское, проходящей по контуру болотистой местности, далее по территории, занятой степной травянистой растительностью, на протяжении 1830 м до точки 1123 западная окраина садового товарищества "Космос".

От точки 1123 граница проходит в северо-восточном направлении вдоль западной окраины садового товарищества "Космос" на протяжении 733 м до точки 1130 полевая дорога.

От точки 1130 граница проходит в юго-западном направлении по территории, занятой степной травянистой растительностью, на протяжении 190 м до точки 1136 полевая дорога.

От точки 1136 граница проходит в северо-западном направлении по территории, занятой степной травянистой растительностью, участками редколесья и группы кустарников, пересекает линию электропередачи, на протяжении 269 м до точки 1 стык границ Войковского сельского

поселения и Багеровского сельского поселения Ленинского района по берегу  
бухты Морской пехоты (Чокрак) Азовского моря.

## Глазовское сельское поселение

Начальной точкой границы Глазовского сельского поселения Ленинского района является точка 1, расположенная на стыке границ Войковского сельского поселения и Глазовского сельского поселения Ленинского района по берегу бухты Булганак Азовского моря.

От точки 1 граница проходит в северо-восточном направлении по берегу бухты Булганак Азовского моря через мыс Газан, мыс Орел на протяжении 5177 м до точки 250 мыс Хрони.

От точки 250 граница проходит в юго-восточном направлении по берегу Азовского моря через мыс Бакланичий, мыс Борзовка на протяжении 7910 м до точки 583 стык границ Глазовского сельского поселения Ленинского района и городского округа Керчь.

От точки 583 граница проходит в юго-западном направлении по полевой дороге на протяжении 130 м до точки 588 полевая дорога.

От точки 588 граница проходит в юго-восточном направлении вдоль автомобильной дороги западнее базы отдыха "Прибой" на протяжении 466 м до точки 597 пересечение автомобильных дорог.

От точки 597 граница проходит в южном направлении вдоль автомобильной дороги по территории садового некоммерческого товарищества "Створ" городского округа Керчь на протяжении 173 м до точки 599 пересечение автомобильных дорог.

От точки 599 граница проходит в юго-западном направлении вдоль автомобильной дороги по территории садового некоммерческого товарищества "Створ" городского округа Керчь на протяжении 770 м до точки 612 съезд на автомобильную дорогу.

От точки 612 граница проходит в западном направлении по полевой дороге вдоль улицы Старостина городского округа Керчь на протяжении 314 м до точки 621 полевая дорога.

От точки 621 граница проходит в юго-западном направлении по сельскохозяйственным угодьям на протяжении 2550 м до точки 645 сплошные заросли кустарников.

От точки 645 граница проходит в северо-западном направлении вдоль полевой дороги по сельскохозяйственным угодьям на протяжении 812 м до точки 657 полевая дорога.

От точки 657 граница проходит в юго-западном направлении вдоль лесополосы, пересекая линию электропередачи, на протяжении 2175 м до точки 679 территория садовых участков.

От точки 679 граница проходит в северо-западном направлении между землями сельскохозяйственных угодий и территорией садовых некоммерческих товариществ городского округа Керчь на протяжении 1380 м до точки 710 полевая дорога.

От точки 710 граница проходит в западном направлении вдоль узкой полосы древесных насаждений между лесным массивом и сельскохозяйственными угодьями на протяжении 384 м до точки 712 узкая полоса древесных насаждений.

От точки 712 граница проходит в северном направлении вдоль узкой полосы древесных насаждений между лесным массивом и сельскохозяйственными угодьями на протяжении 309 м до точки 714 узкая полоса древесных насаждений.

От точки 714 граница проходит в западном направлении по контуру лесного массива на протяжении 173 м до точки 715 лесной массив.

От точки 715 граница проходит в северном направлении вдоль лесного массива на протяжении 510 м до точки 719 лесополоса.

От точки 719 граница проходит в юго-западном направлении вдоль полевой дороги между сельскохозяйственными угодьями и лесным массивом на протяжении 1040 м до точки 729 грунтовая дорога.

От точки 729 граница проходит в северном направлении между сельскохозяйственными угодьями и территорией садового товарищества "Аджимушкаец", жилого массива городского округа Керчь на протяжении 1900 м до точки 768 стык границ Войковского и Глазовского сельских поселений Ленинского района и городского округа Керчь (опора линии электропередачи).

От точки 768 граница проходит в северном направлении вдоль полевой дороги по землям сельскохозяйственных угодий, пересекает две линии электропередачи, на протяжении 904 м до точки 778 территория сплошных зарослей колючих кустарников.

От точки 778 граница проходит в северном направлении к Азовскому морю по территории, занятой участком сплошных зарослей колючих кустарников, далее через территорию степной травянистой растительности, на протяжении 2431 м до точки 1, расположенной на стыке границ Войковского и Глазовского сельских поселений Ленинского района по берегу бухты Булганак

Азовского

моря.

### Горностаевское сельское поселение

Начальной точкой границы Горностаевского сельского поселения Ленинского района является точка 1 пересечение полевых дорог и лесополосы.

От точки 1 граница идет в восточном направлении вдоль полевой дороги на протяжении 1780 м до точки 6 пересечение полевых дорог.

От точки 6 граница идет в восточном направлении вдоль полевой дороги на протяжении 1430 м до точки 11 граница полевой дороги и сооружения "Турецкий вал".

От точки 11 граница идет в восточном направлении вдоль полевой дороги на протяжении 540 м до точки 12 пересечение полевых дорог в районе урочища Ровное Поле.

От точки 12 граница идет в северо-восточном направлении вдоль полевой дороги на протяжении 1570 м до точки 20 стык границ Чистопольского сельского поселения, Новониколаевского сельского поселения и Горностаевского сельского поселения Ленинского района.

От точки 20 граница идет в восточном направлении по границе полевой дороги вдоль хребта Прямой на протяжении 2050 м до точки 29 пересечение полевых дорог.

От точки 29 граница идет в южном направлении по границе полевой дороги вдоль лесопосадки на протяжении 1770 м до точки 37 пересечение полевых дорог.

От точки 37 граница идет в восточном направлении по границе полевой дороги на протяжении 1060 м до точки 40 пересечение полевых дорог в районе карьера.

От точки 40 граница идет в восточном направлении по территории сельскохозяйственных угодий на протяжении 3453 м до точки 41 пересечение полевых дорог и линии электропередачи в районе балки Чурбашская и урочища Ряды.

От точки 41 граница идет в восточном направлении вдоль полевой дороги на протяжении 1330 м до точки 45 граница автомобильной дороги Чистополье – до шоссе граница с Херсонской областью – Джанкой – Феодосия – Керчь.

От точки 45 граница идет в юго-восточном направлении по границе автомобильной дороги Чистополье – до шоссе граница с Херсонской областью – Джанкой – Феодосия – Керчь на протяжении 693 м до точки 50 съезд с автомобильной дороги Чистополье – до шоссе граница с Херсонской областью – Джанкой – Феодосия – Керчь на автомобильную дорогу Керчь – Симферополь – Севастополь "Таврида".

От точки 50 граница идет в северо-восточном направлении вдоль автомобильной дороги Керчь – Симферополь – Севастополь "Таврида"

на протяжении 1586 м до точки 58 стык границ Чистопольского сельского поселения, Багеровского сельского поселения и Горностаевского сельского поселения Ленинского района.

От точки 58 граница идет в юго-восточном направлении вдоль полевой дороги на протяжении 1121 м до точки 67 граница ручья на территории урочища Михайловка.

От точки 67 граница идет в южном направлении вдоль полевой дороги на протяжении 1810 м до точки 72 граница полевой дороги, линии электропередачи и лесополосы.

От точки 72 граница идет в юго-западном направлении вдоль лесополосы на протяжении 1970 м до точки 81 граница полевой дороги и лесополосы.

От точки 81 граница идет в восточном направлении вдоль полевой дороги на протяжении 2871 м до точки 91 стык границ Багеровского сельского поселения, Приозерновского сельского поселения и Горностаевского сельского поселения Ленинского района.

От точки 91 граница идет в восточном направлении вдоль полевой дороги на протяжении 96 м до точки 92 пересечение полевых дорог и ручья.

От точки 92 граница идет в восточном направлении вдоль полевой дороги на протяжении 810 м до точки 95 пересечение полевых дорог.

От точки 95 граница идет в юго-восточном направлении по территории сельскохозяйственных угодий на протяжении 1013 м до точки 100 стык границ Приозерновского сельского поселения, Челядиновского сельского поселения и Горностаевского сельского поселения Ленинского района.

От точки 100 граница идет в южном направлении по территории сельскохозяйственных угодий на протяжении 3300 м до точки 122 территория сельскохозяйственных угодий в районе дамбы на территории урочища Плавни.

От точки 122 граница идет в западном направлении по территории сельскохозяйственных угодий, пересекая водный объект, на протяжении 1740 м до точки 135 территория сельскохозяйственных угодий в районе Сокольского водохранилища.

От точки 135 граница идет в юго-западном направлении по территории сельскохозяйственных угодий на протяжении 620 м до точки 137 территория сельскохозяйственных угодий.

От точки 137 граница идет в юго-западном направлении по территории сельскохозяйственных угодий (КСП "Инициатива") вдоль балки Сокольская на протяжении 2530 м до точки 152 стык границ Челядиновского сельского поселения, Марьевского сельского поселения и Горностаевского сельского поселения Ленинского района.

От точки 152 граница идет в юго-западном направлении по территории сельскохозяйственных угодий вдоль урочища Огородное на протяжении 4240 м до точки 171 стык границ Марфовского сельского поселения,

Марьевского сельского поселения и Горностаевского сельского поселения Ленинского района.

От точки 171 граница идет в южном направлении по территории сельскохозяйственных угодий вдоль полевой дороги на протяжении 4290 м до точки 192 пересечение полевых дорог и лесополосы в районе балки Глубокая.

От точки 192 граница идет в южном направлении по территории сельскохозяйственных угодий вдоль полевой дороги на протяжении 480 м до точки 194 территория сельскохозяйственных угодий.

От точки 194 граница идет в западном направлении по территории сельскохозяйственных угодий на протяжении 177 м до точки 196 граница полевой дороги.

От точки 196 граница идет в северном направлении по территории сельскохозяйственных угодий на протяжении 810 м до точки 197 граница сооружения "Турецкий вал".

От точки 197 граница идет в северном направлении по территории сельскохозяйственных угодий на протяжении 2220 м до точки 230 территория сельскохозяйственных угодий (КСП "Марфовский").

От точки 230 граница идет в западном направлении по территории сельскохозяйственных угодий на протяжении 3180 м до точки 239 линия электропередачи.

От точки 239 граница идет в северном направлении вдоль линии электропередачи на протяжении 560 м до точки 242 пересечение линии электропередачи и полевой дороги.

От точки 242 граница идет в северном направлении по полевой дороге вдоль линии электропередачи на протяжении 1420 м до точки 250 пересечение линии электропередачи и полевой дороги (съезд с автомобильной дороги граница с Херсонской областью – Джанкой – Феодосия – Керчь до с. Марфовка).

От точки 250 граница идет в северном направлении по полевой дороге вдоль линии электропередачи на протяжении 2293 м до точки 253 стык границ Марфовского сельского поселения, Ленинского сельского поселения и Горностаевского сельского поселения Ленинского района в районе хребта Каменистый.

От точки 253 граница идет в северном направлении по полевой дороге на протяжении 1666 м до точки 270 стык границ Новониколаевского сельского поселения, Ленинского сельского поселения и Горностаевского сельского поселения Ленинского района.

От точки 270 граница идет в восточном направлении вдоль автомобильной дороги Керчь – Симферополь – Севастополь "Таврида" на протяжении 133 м до точки 272 пересечение полевой дороги и лесопосадки.

От точки 272 граница идет в северном направлении вдоль полевой дороги

и лесополосы на протяжении 1631 м до точки 1 пересечение полевых дорог и лесополосы.



## Заветненское сельское поселение

## Контур 1

Начальной точкой границы Заветненского сельского поселения Ленинского района является точка 10, расположенная на стыке границ Марьевского, Челядиновского и Заветненского сельских поселений Ленинского района по береговой линии озера Тобечикское, расположенного на юге Керченского полуострова на территории Ленинского района.

От точки 10 граница проходит в восточном направлении по береговой линии озера Тобечикское на протяжении 8485 м до точки 300 береговая линия озера Тобечикское.

От точки 300 граница проходит в северо-восточном направлении вдоль автомобильной дороги на протяжении 700 м до точки 315 стык границ сельского поселения Челядиновского и Заветненского сельского поселения Ленинского района по береговой линии Керченского пролива.

От точки 315 граница проходит в юго-восточном направлении по береговой линии Керченского пролива на протяжении 8800 м до точки 568 мыс Такиль (юго-восточная оконечность Керченского полуострова и начало берега Черного моря).

От точки 568 граница проходит в юго-западном направлении по берегу Черного моря (через мыс Скирда, мыс Ак-Бурун) на протяжении 9394 м до точки 931 мыс Кызыл-Аул.

От точки 931 граница проходит в западном направлении вдоль берега Черного моря на протяжении 7065 м до точки 1053 стык границ Марьевского и Заветненского сельских поселений Ленинского района по берегу Черного моря.

От точки 1053 граница проходит в северном направлении по территории травянистой степной растительности, западнее балки Чебацкая, балки Камышевая на протяжении 5410 м до точки 1064 лесополоса.

От точки 1064 граница проходит в северо-восточном направлении вдоль полевой дороги между сельскохозяйственными угодьями и территорией, занятой травянистой степной растительностью, на протяжении 5740 м до точки 1 пересечение полевых дорог.

От точки 1 граница проходит в юго-восточном направлении через сельскохозяйственные угодья, севернее линии электропередачи, на протяжении 1651 м до точки 5 полевая дорога.

От точки 5 граница проходит в северо-восточном направлении через сельскохозяйственные угодья, а также по территории, занятой степной травянистой растительностью, на протяжении 2732 м до точки 10 стык границ Марьевского, Челядиновского и Заветненского сельских поселений Ленинского района по береговой линии озера Тобечикское.

## Контур 2

От точки 1086 до точки 1086 граница проходит вдоль скал-останцев, расположенных в 44 м от берега Черного моря в районе мыса Скирда.

## Ильичевское сельское поселение

Начальной точкой границы Ильичевского сельского поселения Ленинского района является точка 1 пересечение полевых дорог и лесополосы в районе оросительного канала.

От точки 1 граница идет в восточном направлении по полевой дороге вдоль лесополосы на протяжении 3839 м до точки 22 граница оросительного канала и лесополосы.

От точки 22 граница идет в юго-восточном направлении вдоль границы водохранилища на протяжении 327 м до точки 32 пересечение грунтовой дороги с автомобильной дорогой Ленино – Мысовое в районе промзоны.

От точки 32 граница идет в северо-восточном направлении по границе автомобильной дороги Ленино – Мысовое на протяжении 1167 м до точки 53 пересечение грунтовой дороги с автомобильной дорогой Ленино – Мысовое.

От точки 53 граница идет в северо-восточном направлении по границе полевой дороги вдоль лесополосы на протяжении 3040 м до точки 71 пересечение полевых дорог и лесополосы.

От точки 71 граница идет в юго-восточном направлении по границе полевой дороги вдоль лесополосы на протяжении 2844 м до точки 87 пересечение грунтовой дороги и автомобильной дороги Ленино – Мысовое.

От точки 87 граница идет в юго-восточном направлении по границе автомобильной дороги Ленино – Мысовое на протяжении 627 м до точки 95 граница автомобильной дороги Ленино – Мысовое и лесопосадки.

От точки 95 граница идет в юго-восточном направлении по территории лесопосадки на протяжении 524 м до точки 101 граница лесопосадки в районе железной дороги.

От точки 101 граница идет в южном направлении, пересекая железную дорогу и лесопосадку, на протяжении 121 м до точки 102 граница лесопосадки и грунтовой дороги.

От точки 102 граница идет в юго-западном направлении по границе грунтовой дороги и лесопосадки вдоль железной дороги на протяжении 1840 м до точки 118 стык границ Лениновского сельского поселения, Виноградненского сельского поселения и Ильичевского сельского поселения Ленинского района.

От точки 118 граница идет в северо-западном направлении, пересекая железную дорогу, на протяжении 75 м до точки 119 граница линии электропередачи, грунтовой дороги и лесопосадки.

От точки 119 граница идет в северо-восточном направлении вдоль лесопосадки и железной дороги на протяжении 1459 м до точки 131 пересечение грунтовой дороги с автомобильной дорогой Ленино – Мысовое.

От точки 131 граница идет в северо-восточном направлении вдоль автомобильной дороги Ленино – Мысовое на протяжении 110 м до точки 134

граница автомобильной дороги Ленино – Мысовое в районе северо-восточной границы поселка городского типа Ленино Ленинского района (территория кладбища).

От точки 134 граница идет в северо-западном направлении вдоль северо-восточной границы поселка городского типа Ленино Ленинского района по границе кладбища на протяжении 217 м до точки 137 граница грунтовой дороги и лесополосы (территория кладбища).

От точки 137 граница идет в юго-западном направлении по грунтовой дороге вдоль северо-восточной границы поселка городского типа Ленино по границе кладбища на протяжении 266 м до точки 138 граница грунтовой дороги и лесополосы (территория кладбища).

От точки 138 граница идет в юго-западном направлении по территории сельскохозяйственных угодий на протяжении 950 м до точки 141 граница грунтовой дороги и ручья.

От точки 141 граница идет в южном направлении по территории сельскохозяйственных угодий вдоль грунтовой дороги на протяжении 153 м до точки 143 граница автомобильной дороги Ленино – Мысовое.

От точки 143 граница идет в юго-западном направлении по границе автомобильной дороги Ленино – Мысовое на протяжении 674 м до точки 154 съезд с автомобильной дороги Ленино – Мысовое на улицу Курчатова, расположенную на территории поселка городского типа Ленино Ленинского района.

От точки 154 граница идет в северо-западном направлении вдоль лесопосадки на протяжении 550 м до точки 160 пересечение грунтовых дорог.

От точки 160 граница идет в северо-восточном направлении по грунтовой дороге на протяжении 1300 м до точки 166 пересечение грунтовых дорог.

От точки 166 граница огибает территорию полигона ТБО на протяжении 790 м до точки 171 граница грунтовой дороги.

От точки 171 граница идет в юго-западном направлении по границе грунтовой дороги на протяжении 1170 м до точки 181 пересечение грунтовых дорог в районе лесного массива.

От точки 181 граница идет в западном направлении по границе грунтовой дороги вдоль лесного массива на протяжении 1840 м до точки 206 пересечение грунтовой дороги с автомобильной дорогой Ленино – Мысовое.

От точки 206 граница идет в юго-западном направлении вдоль северо-западной границы поселка городского типа Ленино Ленинского района на протяжении 700 м до точки 219 граница жилого массива, расположенного на улице Садовая поселка городского типа Ленино Ленинского района.

От точки 219 граница идет в юго-восточном направлении вдоль жилого массива, расположенного на улице Садовая поселка городского типа Ленино Ленинского района, на протяжении 230 м до точки 227 граница жилого

массива, расположенного на улице Советская поселка городского типа Ленино Ленинского района.

От точки 227 граница идет в юго-восточном направлении вдоль железной дороги на протяжении 370 м до точки 232 граница автомобильной дороги Ленино – Мысовое.

От точки 232 граница идет в юго-западном направлении вдоль железной дороги на протяжении 400 м до точки 236 граница жилого массива, расположенного на улице Шевченко села Ильичево Ленинского района.

От точки 236 граница идет в юго-восточном направлении вдоль жилого массива, расположенного на улице Шевченко села Ильичево Ленинского района, на протяжении 515 м до точки 252 граница улицы Фрунзе поселка городского типа Ленино Ленинского района.

От точки 252 граница идет в юго-западном направлении по границе улицы Фрунзе поселка городского типа Ленино Ленинского района на протяжении 860 м до точки 260 граница улицы Фрунзе поселка городского типа Ленино Ленинского района в районе улицы Гагарина села Ильичево Ленинского района.

От точки 260 граница идет в юго-восточном направлении вдоль жилых массивов, расположенных на улицах Западная, Розовая, Сиреневая, Приозерная, Земляничная поселка городского типа Ленино Ленинского района, на протяжении 452 м до точки 270 граница жилого массива на улице Земляничная поселка городского типа Ленино Ленинского района.

От точки 270 граница идет в юго-восточном направлении вдоль юго-восточной границы села Ильичево Ленинского района на протяжении 477 м до точки 282 граница грунтовой дороги и садовых участков СПК "Яблонька".

От точки 282 граница идет в северо-восточном направлении по грунтовой дороге вдоль границы садовых участков СПК "Яблонька" на протяжении 866 м до точки 309 пересечение грунтовых дорог в районе улицы Молодежная поселка городского типа Ленино Ленинского района.

От точки 309 граница идет в юго-восточном направлении по границе садовых участков СПК "Яблонька" на протяжении 437 м до точки 321 стык границ Лениновского сельского поселения, Красногорского сельского поселения и Ильичевского сельского поселения Ленинского района.

От точки 321 граница идет в юго-западном направлении вдоль полевой дороги по территории садовых участков СПК "Яблонька" на протяжении 900 м до точки 342 граница Северо-Крымского канала.

От точки 342 граница идет в южном направлении, пересекая Северо-Крымский канал, на протяжении 169 м до точки 345 граница оросительного канала и линии электропередачи.

От точки 345 граница идет в южном направлении вдоль линии электропередачи по территории сельскохозяйственных угодий на протяжении 1874 м до точки 352 пересечение лесополосы и линии

электропередачи.

От точки 352 граница идет в южном направлении вдоль лесополосы на протяжении 427 м до точки 357 территория сельскохозяйственных угодий.

От точки 357 граница идет в южном направлении по территории сельскохозяйственных угодий на протяжении 250 м до точки 359 граница автомобильной дороги Керчь – Симферополь – Севастополь "Таврида".

От точки 359 граница идет в юго-западном направлении вдоль автомобильной дороги Керчь – Симферополь – Севастополь "Таврида" на протяжении 1146 м до точки 368 стык границ Красногорского сельского поселения, Луговского сельского поселения и Ильичевского сельского поселения Ленинского района.

От точки 368 граница идет в юго-западном направлении вдоль автомобильной дороги Керчь – Симферополь – Севастополь "Таврида" на протяжении 3510 м до точки 391 съезд на грунтовую дорогу по улице Васильева села Луговое Ленинского района.

От точки 391 граница идет в северном направлении, пересекая автомобильную дорогу Керчь – Симферополь – Севастополь "Таврида", вдоль полевой дороги на протяжении 1195 м до точки 405 пересечение полевых дорог, линии электропередачи и лесопосадки.

От точки 405 граница идет в северо-западном направлении вдоль полевой дороги и лесопосадки на протяжении 1140 м до точки 410 стык границ Луговского сельского поселения, Уваровского сельского поселения и Ильичевского сельского поселения Ленинского района.

От точки 410 граница идет в северо-западном направлении вдоль полевой дороги на протяжении 1920 м до точки 426 граница Северо-Крымского канала.

От точки 426 граница идет в северо-западном направлении, пересекая Северо-Крымский канал, на протяжении 94 м до точки 430 граница железной дороги.

От точки 430 граница идет в северо-западном направлении, пересекая железную дорогу, вдоль полевой дороги и лесополосы на протяжении 1725 м до точки 449 пересечение полевых дорог.

От точки 449 граница идет в северо-западном направлении вдоль полевой дороги на протяжении 408 м до точки 460 граница плотины между двумя озерами.

От точки 460 граница идет в северо-западном направлении по плотине между двумя озерами на протяжении 600 м до точки 467 пересечение полевых дорог.

От точки 467 граница идет в северо-восточном направлении по полевой дороге на протяжении 1259 м до точки 1 пересечение грунтовых дорог и лесополосы в районе оросительного канала.

## Калиновское сельское поселение

Начальной точкой границы Калиновского сельского поселения является точка 237 стык границ Мысовского сельского поселения, Калиновского сельского поселения Ленинского района и берега Азовского моря.

От точки 237 граница идет в восточном направлении по грунтовой дороге вдоль жилых массивов, расположенных на улице Садовая и улице Виноградная, южной границы села Заводское Мысовского сельского поселения Ленинского района на протяжении 501 м до точки 242 пересечение грунтовых дорог и линии электропередачи в районе свинофермы.

От точки 242 граница идет в северо-восточном направлении вдоль восточной границы села Заводское Мысовского сельского поселения Ленинского района на протяжении 835 м до точки 258 пересечение грунтовой дороги с автомобильной дорогой от Заводское до автодороги Ленино – Мысовое.

От точки 258 граница идет в восточном направлении вдоль автомобильной дороги от Заводское до автодороги Ленино – Мысовое на протяжении 376 м до точки 264 пересечение автомобильной дороги от Заводское до автодороги Ленино – Мысовое с грунтовой дорогой.

От точки 264 граница идет в северо-восточном направлении по грунтовой дороге вдоль смежной границы с Калиновским сельским поселением Ленинского района на протяжении 630 м до точки 279 пересечение грунтовой дороги с автомобильной дорогой Ленино – Мысовое – пионерский лагерь "Алые Паруса" и лесопосадки.

От точки 279 граница идет в северо-восточном направлении по территории сельскохозяйственных угодий вдоль смежной границы с Калиновским сельским поселением Ленинского района на протяжении 960 м до точки 297 граница виноградников и линии электропередачи.

От точки 297 граница идет в северо-восточном направлении по грунтовой дороге вдоль юго-восточной границы виноградников и линии электропередачи на протяжении 1192 м до точки 302 пересечение линии электропередачи с улицей Степная, расположенной на территории села Семеновка Мысовского сельского поселения Ленинского района.

От точки 302 граница идет в северном направлении вдоль жилого массива по улице Степная, расположенного на территории села Семеновка Мысовского сельского поселения Ленинского района, на протяжении 975 м до точки 305 пересечение линии электропередачи и грунтовой дороги с улицей Степная, расположенной на территории села Семеновка Мысовского сельского поселения Ленинского района.

От точки 305 граница идет в восточном направлении по грунтовой дороге вдоль жилых массивов по улицам Дачная и Степная, расположенных на территории села Семеновка Мысовского сельского поселения Ленинского

района, на протяжении 187 м до точки 306 пересечение грунтовых дорог, район нового жилого строительства.

От точки 306 граница идет в северо-восточном направлении по грунтовой дороге вдоль жилого массива по улице Дачная, расположенного на территории села Семеновка Мысовского сельского поселения Ленинского района, на протяжении 560 м до точки 310 граница жилого массива на улице Степная, расположенного на территории села Семеновка Мысовского сельского поселения Ленинского района.

От точки 310 граница идет в восточном направлении по грунтовой дороге вдоль жилого массива на улице Степная, расположенного на территории села Семеновка Мысовского сельского поселения Ленинского района на протяжении 495 м до точки 321 граница садового товарищества "Вишня-96", расположенного на территории села Семеновка Мысовского сельского поселения Ленинского района, в районе пересечения грунтовых дорог.

От точки 321 граница идет в восточном направлении по грунтовой дороге вдоль юго-западной границы садового товарищества "Вишня-96", расположенного на территории села Семеновка Мысовского сельского поселения Ленинского района, на протяжении 334 м до точки 326 граница садового товарищества "Вишня-96", расположенного на территории села Семеновка Мысовского сельского поселения Ленинского района, в районе автомобильной дороги Ленино – Мысовое.

От точки 326 граница идет в северо-западном направлении по северо-восточной границе садового товарищества "Вишня-96", расположенного на территории села Семеновка Мысовского сельского поселения Ленинского района, на протяжении 415 м до точки 333 граница автомобильной дороги Ленино – Мысовое в районе промзоны ГУП РК "Черноморнефтегаз".

От точки 333 граница идет в северо-восточном направлении вдоль границы автомобильной дороги Ленино – Мысовое на протяжении 100 м до точки 334 пересечение автомобильной дороги Ленино – Мысовое и грунтовой дороги.

От точки 334 граница идет в северо-западном направлении по грунтовой дороге вдоль западной границы садоводческих товариществ СТ "Мрия", СНТ "Мечта" на протяжении 1362 м до точки 374 граница садоводческих товариществ СТ "Мрия", СНТ "Мечта" и сельскохозяйственных угодий в районе пересечения линий электропередачи.

От точки 374 граница идет в северо-восточном направлении по грунтовой дороге вдоль северной границы садоводческих товариществ СНТ "Бухта широкая", СТ "Мрия", СНТ "Мечта" на протяжении 710 м до точки 394 граница садоводческого потребительского кооператива "Акташ" и садового некоммерческого товарищества "Бухта Широкая".

От точки 394 граница идет в северо-восточном направлении по грунтовой дороге вдоль северной границы садоводческого потребительского кооператива "Акташ" на протяжении 1018 м до точки 422 территория



садоводческого потребительского кооператива "Акташ".

От точки 422 граница идет в юго-восточном направлении по грунтовой дороге вдоль западной границы лесного массива и восточной границы садоводческого потребительского кооператива "Акташ" на протяжении 860 м до точки 432 стык границ Мысовского сельского поселения, городского поселения Щелкино и Калиновского сельского поселения Ленинского района.

От точки 432 граница идет в юго-западном направлении вдоль автомобильной дороги Ленино – Мысовое и юго-восточной границы садоводческого потребительского кооператива "Акташ" на протяжении 388 м до точки 434 территория сельскохозяйственных угодий в районе промзоны (Семеновское месторождение нефти).

От точки 434 граница идет в юго-западном направлении по территории района промзоны (Семеновское месторождение нефти) на протяжении 570 м до точки 440 пересечение с грунтовой дорогой в районе промзоны (недостроенная Крымская АЭС).

От точки 440 граница идет в юго-западном направлении вдоль промзоны (недостроенная Крымская АЭС) на протяжении 620 м до точки 445 граница автомобильной дороги в районе промзоны (недостроенная Крымская АЭС).

От точки 445 граница идет в юго-западном направлении по границе автомобильной дороги вдоль промзоны (недостроенная Крымская АЭС) на протяжении 607 м до точки 456 пересечение автомобильной дороги Ленино – Мысовое в районе промзоны АБК ГУП РК "Черноморнефтегаз".

От точки 456 граница идет в юго-западном направлении вдоль границы автомобильной дороги по территории промзоны (недостроенная Крымская АЭС) на протяжении 1305 м до точки 480 пересечение автомобильной дороги Ленино – Мысовое в районе оросительного канала.

От точки 480 граница идет в южном направлении вдоль автомобильной дороги Ленино – Мысовое на протяжении 91 м до точки 482 граница автомобильной дороги Ленино – Мысовое.

От точки 482 граница идет в северо-восточном направлении вдоль промзоны (недостроенная Крымская АЭС) на протяжении 2400 м до точки 500 граница лесопосадки в районе канала.

От точки 500 граница идет в юго-восточном направлении вдоль канала на протяжении 680 м до точки 509 граница озера Акташское.

От точки 509 граница идет в юго-западном направлении вдоль северо-западной границы озера Акташское на протяжении 3683 м до точки 526 граница озера Акташское в районе очистных сооружений.

От точки 526 граница идет в юго-восточном направлении вдоль границы очистных сооружений на протяжении 2580 м до точки 581 граница грунтовой дороги Ленино – Щелкино.

От точки 581 граница идет в юго-восточном направлении вдоль границы

озера Акташское на протяжении 2980 м до точки 603 стык границ Виноградненского сельского поселения, городского поселения Щелкино и Калиновского сельского поселения Ленинского района.

От точки 603 граница идет в юго-восточном направлении по территории сельскохозяйственных угодий вдоль лесопосадки и полевой дороги на протяжении 3490 м до точки 611 пересечение полевых дорог, граница лесопосадки в районе железной дороги.

От точки 611 граница идет в юго-западном направлении вдоль лесопосадки и железной дороги на протяжении 1203 м до точки 616 стык границ Виноградненского сельского поселения, Ильичевского сельского поселения и Калиновского сельского поселения Ленинского района.

От точки 616 граница идет в северо-западном направлении вдоль лесопосадки и железной дороги на протяжении 524 м до точки 622 граница автомобильной дороги Ленино – Мысовое.

От точки 622 граница идет в северо-западном направлении по границе автомобильной дороги Ленино – Мысовое на протяжении 627 м до точки 630 пересечение грунтовой и автомобильной дорог.

От точки 630 граница идет в северо-западном направлении по границе грунтовой дороги на протяжении 2844 м до точки 646 пересечение грунтовых дорог и лесополосы.

От точки 646 граница идет в юго-западном направлении по границе грунтовой дороги вдоль лесополосы на протяжении 3040 м до точки 664 пересечение грунтовой дороги с автомобильной дорогой Ленино – Мысовое.

От точки 664 граница идет в юго-западном направлении по границе автомобильной дороги Ленино – Мысовое на протяжении 1167 м до точки 685 пересечение грунтовой дороги с автомобильной дорогой Ленино – Мысовое в районе водохранилища и промзоны.

От точки 685 граница идет в западном направлении по границе водохранилища на протяжении 329 м до точки 695 граница оросительного канала и лесопосадки.

От точки 695 граница идет в западном направлении по грунтовой дороге вдоль лесополосы на протяжении 3839 м до точки 716 пересечение грунтовых дорог и лесополосы в районе оросительного канала.

От точки 716 граница идет в южном направлении по грунтовой дороге вдоль сельскохозяйственных угодий на протяжении 1260 м до точки 732 стык границ Уваровского сельского поселения, Ильичевского сельского поселения и Калиновского сельского поселения Ленинского района.

От точки 732 граница идет в западном направлении по территории сельскохозяйственных угодий вдоль границы озер на протяжении 2950 м до точки 761 территория сельскохозяйственных угодий.

От точки 761 граница идет в северном направлении по территории сельскохозяйственных угодий вдоль границы озер на протяжении 610 м

до точки 764 граница грунтовой дороги и лесополосы.

От точки 764 граница идет в западном направлении по территории сельскохозяйственных угодий вдоль границы озер на протяжении 2443 м до точки 774 стык границ Семисотского сельского поселения, Уваровского сельского поселения и Калиновского сельского поселения Ленинского района.

От точки 774 граница идет в северо-западном направлении, пересекая балку реки Али-Бай, на протяжении 1547 м до точки 812 граница полевой дороги.

От точки 812 граница идет в северном направлении по территории сельскохозяйственных угодий на протяжении 1257 м до точки 819 стык границ Семисотского сельского поселения, Калиновского сельского поселения Ленинского района и берега Арабатского залива Азовского моря.

От точки 819 граница идет в северо-восточном направлении вдоль берега Арабатского залива Азовского моря на протяжении 10780 м до точки 237 стык границ Мысовского сельского поселения, Калиновского сельского поселения Ленинского района и берега Азовского моря.

## Кировское сельское поселение

Начальной точкой границы Кировского сельского поселения Ленинского района является точка 1, автомобильная дорога граница с Херсонской областью – Джанкой – Феодосия – Керчь до Кирова – Вулкановка, линия электропередачи и лесополоса.

От точки 1 граница идет в восточном направлении вдоль автомобильной дороги на протяжении 460 м до точки 4 линия электропередачи.

От точки 4 граница проходит в северо-восточном направлении по территории сельскохозяйственных угодий вдоль полевой дороги на протяжении 1440 м до точки 10 полевая дорога.

От точки 10 граница проходит в северном направлении вдоль полевой дороги на протяжении 1380 м до точки 14 пересечение полевой дороги и лесополосы.

От точки 14 граница проходит в восточном направлении по границе сельскохозяйственных угодий вдоль полевой дороги на протяжении 2110 м до точки 19, расположенной на стыке границ Ленинского сельского поселения и Красногорского сельского поселения Ленинского района.

От точки 19 граница проходит в юго-восточном направлении вдоль полевой дороги по территории сельскохозяйственных угодий на протяжении 2106 м до точки 29 пересечение полевой дороги и лесополосы.

От точки 29 граница проходит в юго-восточном направлении вдоль полевой дороги на протяжении 600 м до точки 33 пересечение полевых дорог и сельскохозяйственных угодий.

От точки 33 граница проходит в юго-восточном направлении по территории сельскохозяйственных угодий вдоль полевой дороги на протяжении 80 м до точки 38 сельскохозяйственные угодья.

От точки 38 граница проходит в юго-восточном направлении по территории сельскохозяйственных угодий на протяжении 750 м до точки 41 между двух водоемов балки Солонцы.

От точки 41 граница проходит в юго-восточном направлении по балке Солонцы на протяжении 1000 м до точки 42 балка Солонцы.

От точки 42 граница проходит в южном направлении по балке Солонцы на протяжении 1290 м до точки 45 сельскохозяйственные угодья.

От точки 45 граница идет в юго-западном направлении по территории урочища Пологая Гора на протяжении 1830 м до точки 55 полевая дорога.

От точки 55 граница проходит в западном направлении вдоль полевой дороги на протяжении 210 м до точки 57 пересечение полевых дорог и автодороги Кирова – Вулкановка (съезд с автомобильной дороги граница с Херсонской областью – Джанкой – Феодосия – Керчь).

От точки 57 граница проходит в южном направлении по границе автомобильной дороги граница с Херсонской областью – Джанкой –

Феодосия – Керчь до Кирова – Вулкановка вдоль лесополосы на протяжении 770 м до точки 63 автодорога Кирова – Вулкановка (съезд с автомобильной дороги граница с Херсонской областью – Джанкой – Феодосия – Керчь).

От точки 63 граница проходит в восточном направлении по территории сельскохозяйственных угодий на протяжении 1290 м до точки 65 полевая дорога в районе урочища Пологая Гора.

От точки 65 граница проходит в восточном направлении по территории сельскохозяйственных угодий вдоль полевой дороги на протяжении 3250 м до точки 75 пересечение полевой дороги и лесополосы.

От точки 75 граница проходит в восточном направлении по территории урочища Кукурузное Поле вдоль лесополосы на протяжении 2630 м до точки 83 автодорога Дорошенково – Вулкановка (съезд с автомобильной дороги граница с Херсонской областью – Джанкой – Феодосия – Керчь).

От точки 83 граница проходит в восточном направлении вдоль лесополосы на протяжении 4904 м до точки 103 стык границ Ленинского сельского поселения, Марфовского сельского поселения и Кировского сельского поселения Ленинского района.

От точки 103 граница проходит в южном направлении по территории сельскохозяйственных угодий на протяжении 783 м до точки 109 пересечение полевой дороги и лесополосы.

От точки 109 граница проходит в южном направлении по границе полевой дороги вдоль лесополосы на протяжении 1680 м до точки 116 пересечение полевых дорог и сельскохозяйственных угодий.

От точки 116 граница проходит в южном направлении по границе полевой дороги на протяжении 185 м до точки 119 пересечение полевой дороги и сельскохозяйственных угодий.

От точки 119 граница проходит в южном направлении по территории сельскохозяйственных угодий на протяжении 1228 м до точки 121 пересечение полевой дороги и урочища Краснополье.

От точки 121 граница проходит в южном направлении между урочищем Краснополье и урочищем Балочное на протяжении 1080 м до точки 126 территория урочища Балочное.

От точки 126 граница проходит в западном направлении по территории сельскохозяйственных угодий на протяжении 1150 м до точки 129 полевая дорога.

От точки 129 граница проходит в южном направлении по территории сельскохозяйственных угодий вдоль полевой дороги на протяжении 1380 м до точки 138 пересечение полевых дорог и линии электропередачи.

От точки 138 граница проходит в южном направлении по границе полевой дороги вдоль линии электропередачи на протяжении 1000 м до точки 143 пересечение полевой дороги и линии электропередачи.

От точки 143 граница проходит в южном направлении по территории

сельскохозяйственных угодий вдоль полевой дороги на протяжении 1270 м до точки 147 пересечение полевых дорог в районе урочища Котловина и урочища Сенокосная.

От точки 147 граница проходит в южном направлении между урочищем Котловина и урочищем Сенокосная на протяжении 1970 м до точки 148 пересечение полевых дорог.

От точки 148 граница проходит в южном направлении по территории сельскохозяйственных угодий на протяжении 3290 м до точки 149 пересечение границ Марфовского сельского поселения и Кировского сельского поселения Ленинского района (берег Черного моря).

От точки 149 граница проходит в юго-западном направлении по берегу Черного моря на протяжении 18340 м до точки 628 пересечение берега Феодосийского залива и берега Черного моря в районе мыса Чауда.

От точки 628 граница проходит в северо-западном направлении по берегу Черного моря и Феодосийского залива на протяжении 7090 м до точки 774 пересечение границ Луговского сельского поселения и Кировского сельского поселения Ленинского района (Феодосийский залив).

От точки 774 граница проходит в северо-восточном направлении по территории сельскохозяйственных угодий вдоль полевой дороги на протяжении 2070 м до точки 783 стык границ Луговского сельского поселения, Батальненского сельского поселения и Кировского сельского поселения Ленинского района (урочище Белобродское).

От точки 783 граница проходит в северо-восточном направлении по территории урочища Белобродское вдоль полевой дороги на протяжении 2750 м до точки 788 пересечение полевых дорог.

От точки 788 граница проходит в северо-восточном направлении по территории сельскохозяйственных угодий вдоль полевой дороги на протяжении 3160 м до точки 795 пересечение полевой дороги с автомобильной дорогой и линией электропередачи.

От точки 795 граница проходит в северо-западном направлении вдоль автомобильной дороги на протяжении 9800 м до точки 803 пересечение полевой дороги с автомобильной дорогой.

От точки 803 граница проходит в северо-восточном направлении вдоль полевой дороги на протяжении 1870 м до точки 816 пересечение полевых дорог.

От точки 816 граница проходит в западном направлении вдоль полевой дороги на протяжении 850 м до точки 820 стык Батальненского сельского поселения, Луговского сельского поселения и Кировского сельского поселения Ленинского района.

От точки 820 граница проходит в северном направлении по территории сельскохозяйственных угодий на протяжении 1609 м до точки 821

пересечение с полевой дорогой, район балки Широкая.

От точки 821 граница проходит в северном направлении вдоль полевой дороги на протяжении 1370 м до точки 824 пересечение полевых дорог.

От точки 824 граница проходит в восточном направлении вдоль полевой дороги на протяжении 4100 м до точки 837 сельскохозяйственные угодья, район урочища Кош.

От точки 837 граница проходит в северном направлении по территории урочища Кош на протяжении 400 м до точки 839 полевая дорога.

От точки 839 граница проходит в северном направлении вдоль полевой дороги на протяжении 4290 м до точки 1 автомобильная дорога граница с Херсонской областью – Джанкой – Феодосия – Керчь до Кирово – Вулкановка, линия электропередачи и лесополоса.

### Красногорское сельское поселение

Начальной точкой границы Красногорского сельского поселения Ленинского района является точка 1 пересечение полевых дорог в районе садовых участков СТ "Яблонька" и линии электропередачи.

От точки 1 граница идет в восточном направлении вдоль линии электропередачи по территории садовых участков СТ "Яблонька" на протяжении 100 м до точки 6 стык границ Ильичевского сельского поселения, Лениновского сельского поселения и Красногорского сельского поселения Ленинского района.

От точки 6 граница проходит в восточном направлении вдоль линии электропередачи на протяжении 545 м до точки 8 пересечение полевой дороги и линии электропередачи.

От точки 8 граница проходит в восточном направлении вдоль линии электропередачи на протяжении 842 м до точки 11 автомобильная дорога Ленино – Красногорка.

От точки 11 граница проходит в восточном направлении вдоль лесного массива на протяжении 1500 м до точки 15 стык границ Лениновского сельского поселения, Виноградненского сельского поселения и Красногорского сельского поселения Ленинского района, пересечение полевых дорог.

От точки 15 граница проходит в южном направлении вдоль полевой дороги на протяжении 254 м до точки 18 граница Северо-Крымского канала.

От точки 18 граница проходит в юго-восточном направлении, пересекая Северо-Крымский канал, вдоль линии электропередачи на протяжении 2262 м до точки 30 пересечение линии электропередачи, полевой дороги и лесопосадки.

От точки 30 граница проходит в юго-восточном направлении вдоль полевой дороги на протяжении 1669 м до точки 46 пересечение автомобильной дороги граница с Херсонской областью – Джанкой – Феодосия – Керчь с автомобильной дорогой Керчь – Симферополь – Севастополь "Таврида".

От точки 46 граница проходит в восточном направлении вдоль автомобильной дороги Керчь – Симферополь – Севастополь "Таврида" на протяжении 1378 м до точки 60 стык границ Ленинского сельского поселения и Красногорского сельского поселения Ленинского района.

От точки 60 граница проходит в южном направлении вдоль сельскохозяйственных угодий на протяжении 2599 м до точки 70 стык границ Ленинского сельского поселения, Кировского сельского поселения и Красногорского сельского поселения Ленинского района, пересечение полевых дорог и лесополосы.

От точки 70 граница проходит в западном направлении вдоль лесополосы и полевой дороги на протяжении 2114 м до точки 75 стык границ Кировского



сельского поселения и Красногорского сельского поселения Ленинского района, пересечение полевых дорог и лесополосы.

От точки 75 граница проходит в южном направлении вдоль полевой дороги на протяжении 1380 м до точки 79 граница полевой дороги.

От точки 79 граница проходит в юго-западном направлении, пересекая ручей, вдоль полевой дороги на протяжении 1500 м до точки 86 пересечение полевой дороги и автодороги Кирово – Вулкановка (съезд с автомобильной дороги граница с Херсонской областью – Джанкой – Феодосия – Керчь).

От точки 86 граница проходит в западном направлении вдоль автомобильной дороги граница с Херсонской областью – Джанкой – Феодосия – Керчь до Кирово – Вулкановка на протяжении 390 м до точки 88 пересечение полевой дороги и автомобильной дороги Кирово – Вулкановка (съезд с автомобильной дороги граница с Херсонской областью – Джанкой – Феодосия – Керчь).

От точки 88 граница проходит в южном направлении вдоль полевой дороги на протяжении 1720 м до точки 95 пересечение полевых дорог в районе балки Глубокая.

От точки 95 граница проходит в юго-восточном направлении вдоль полевой дороги на протяжении 2970 м до точки 107 граница полевой дороги в районе урочища Кош.

От точки 107 граница проходит в западном направлении вдоль полевой дороги на протяжении 4060 м до точки 120 пересечение полевых дорог.

От точки 120 граница проходит в западном направлении вдоль полевой дороги на протяжении 1020 м до точки 122 пересечение полевых дорог.

От точки 122 граница проходит в северном направлении вдоль полевой дороги на протяжении 1450 м до точки 129 пересечение полевых дорог в районе балки Караченская.

От точки 129 граница проходит в северном направлении вдоль лесополосы на протяжении 320 м до точки 131 пересечение полевых дорог и лесополосы.

От точки 131 граница проходит в северном направлении вдоль полевой дороги на протяжении 1215 м до точки 136 пересечение полевых дорог и лесополосы.

От точки 136 граница проходит в северном направлении вдоль лесополосы на протяжении 450 м до точки 140 граница полевой дороги.

От точки 140 граница проходит в северном направлении вдоль лесополосы на протяжении 1660 м до точки 153 пересечение полевых дорог.

От точки 153 граница проходит в восточном направлении вдоль полевой дороги на протяжении 353 м до точки 155 пересечение полевых дорог.

От точки 155 граница проходит в северном направлении вдоль полевой дороги на протяжении 2171 м до точки 175 пересечение полевой дороги, лесополосы и автомобильной дороги Керчь – Симферополь – Севастополь "Таврида".

От точки 175 граница проходит в северо-восточном направлении вдоль автомобильной дороги Керчь – Симферополь – Севастополь "Таврида" на протяжении 1170 м до точки 186 граница автомобильной дороги Керчь – Симферополь – Севастополь "Таврида".

От точки 186 граница проходит в северном направлении по сельскохозяйственным угодьям на протяжении 250 м до точки 188 граница лесополосы.

От точки 188 граница проходит в северном направлении вдоль лесополосы на протяжении 427 м до точки 193 пересечение лесополосы и линии электропередачи.

От точки 193 граница проходит в северном направлении вдоль линии электропередачи на протяжении 1874 м до точки 200 пересечение оросительного канала и Северо-Крымского канала.

От точки 200 граница проходит в северном направлении, пересекая Северо-Крымский канал, вдоль линии электропередачи на протяжении 327 м до точки 207 пересечение линии электропередачи с полевой дорогой.

От точки 207 граница проходит в северном направлении вдоль полевой дороги на протяжении 650 м до точки 1 пересечение полевых дорог в районе садовых участков СТ "Яблонька" и линии электропередачи.

## Ленинское сельское поселение

Начальной точкой границы Ленинского сельского поселения является точка 4, стык границ Виноградненского сельского поселения Ленинского района и Останинского сельского поселения Ленинского района.

От точки 4 граница идет в юго-восточном направлении по полевой дороге (СПК "Ленинское") на протяжении 2650 м до точки 34 автомобильная дорога от с. Песочное до автодороги граница с Херсонской областью – Джанкой – Феодосия – Керчь.

От точки 34 граница идет в северном направлении по автомобильной дороге от с. Песочное до автодороги граница с Херсонской областью – Джанкой – Феодосия – Керчь на протяжении 120 м до точки 35 пересечение с полевой дорогой и линией электропередачи.

От точки 35 граница идет в восточном направлении по территории сельскохозяйственных угодий на протяжении 700 м до точки 37 территория сельскохозяйственных угодий в районе линии электропередачи.

От точки 37 граница идет в северо-восточном направлении по территории сельскохозяйственных угодий на протяжении 1530 м до точки 39 граница ручья в районе горы Кошик.

От точки 39 граница идет в северо-восточном направлении по территории сельскохозяйственных угодий на протяжении 760 м до точки 40 граница сельскохозяйственных угодий и грунтовой дороги.

От точки 40 граница идет в юго-восточном направлении по границе грунтовой дороги на протяжении 1040 м до точки 48 граница грунтовой дороги в районе карьера и ручья.

От точки 48 граница идет в восточном направлении вдоль сельскохозяйственных угодий КСП "Первое Мая" на протяжении 410 м до точки 50 территория сельскохозяйственных угодий КСП "Первое Мая".

От точки 50 граница идет в восточном направлении по территории сельскохозяйственных угодий на протяжении 1390 м до точки 51 территория сельскохозяйственных угодий в районе балки Каширская.

От точки 51 граница идет в восточном направлении по территории балки Каширская на протяжении 2730 м до точки 60 стык границ Новониколаевского сельского поселения, Ленинского сельского поселения и Останинского сельского поселения Ленинского района.

От точки 60 граница идет в южном направлении по грунтовой дороге вдоль линий электропередачи (ВЛ-220 кВ п/ст "НС-3" п/ст "Черноморская", ВЛ-220 кВп/ст "Феодосийская" п/ст "НС-3", ВЛ-220 "НС-3" – п/ст "Камыш-Бурунская") на протяжении 2330 м до точки 75 пересечение полевых дорог.

От точки 75 граница идет в северо-восточном направлении по полевой дороге на протяжении 2619 м до точки 87 пересечение полевых дорог в районе линии электропередачи.

От точки 87 граница идет в южном направлении полевой дороге вдоль лесополосы на протяжении 831 м до точки 96 граница автомобильной дороги Керчь – Симферополь – Севастополь "Таврида".

От точки 96 граница идет в северо-восточном направлении вдоль границы автомобильной дороги Керчь – Симферополь – Севастополь "Таврида" на протяжении 3380 м до точки 118 стык границ Горностаевского сельского поселения, Новониколаевского сельского поселения и Ленинского сельского поселения Ленинского района.

От точки 118 граница идет в южном направлении вдоль границы грунтовой дороги на протяжении 1634 м до точки 135 стык границ Горностаевского сельского поселения, Марфовского сельского поселения и Ленинского сельского поселения Ленинского района в районе хребта Каменистый.

От точки 135 граница идет в южном направлении по территории сельскохозяйственных угодий на протяжении 3324 м до точки 140 граница балки реки.

От точки 140 граница идет в северо-западном направлении по границе грунтовой дороги вдоль балки реки на протяжении 2620 м до точки 176 граница полевой дороги на территории сельскохозяйственных угодий КСП "Марфовский" в районе балки реки Сомарли.

От точки 176 граница идет в юго-западном направлении по территории сельскохозяйственных угодий вдоль лесополосы на протяжении 1910 м до точки 185 территория сельскохозяйственных угодий КСП "Ленинское".

От точки 185 граница идет в южном направлении по территории сельскохозяйственных угодий на протяжении 3730 м до точки 193 территория урочища Восточное.

От точки 193 граница идет в юго-восточном направлении по территории балки урочища Восточное на протяжении 2400 м до точки 196 пересечение полевых дорог.

От точки 196 граница идет в юго-западном направлении по территории сельскохозяйственных угодий вдоль лесопосадки на протяжении 1370 м до точки 203 граница лесополосы.

От точки 203 граница идет в южном направлении вдоль лесопосадки на протяжении 1370 м до точки 204 стык границ Марфовского сельского поселения, Кировского сельского поселения и Ленинского сельского поселения Ленинского района.

От точки 204 граница идет в западном направлении по границе полевой дороги вдоль лесопосадки на протяжении 4900 м до точки 224 граница автомобильной дороги от а/д граница с Херсонской областью – Джанкой – Феодосия – Керчь до Дорошенково – Вулкановка.

От точки 224 граница идет в западном направлении по границе полевой дороги и лесопосадки вдоль урочища Кукурузное Поле на протяжении 2631 м до точки 232 пересечение полевых дорог.

От точки 232 граница идет в западном направлении по границе полевой дороги на протяжении 3250 м до точки 242 территория урочища Пологая Гора.

От точки 242 граница идет в западном направлении по территории урочища Пологая Гора на протяжении 1290 м до точки 244 граница автомобильной дороги от а/д граница с Херсонской областью – Джанкой – Феодосия – Керчь до Кирово – Вулкановка.

От точки 244 граница идет в северном направлении вдоль границы автомобильной дороги от а/д граница с Херсонской областью – Джанкой – Феодосия – Керчь до Кирово – Вулкановка на протяжении 728 м до точки 249 пересечение с полевой дорогой.

От точки 249 граница идет в восточном направлении вдоль границы полевой дороги на протяжении 246 м до точки 252 территория урочища Пологая Гора.

От точки 252 граница идет в северо-восточном направлении по территории урочища Пологая Гора на протяжении 1830 м до точки 262 балка Солонцы.

От точки 262 граница идет в северо-западном направлении по территории балки Солонцы на протяжении 3350 м до точки 272 пересечение полевых дорог.

От точки 272 граница идет в северо-западном направлении по границе полевой дороги вдоль лесополосы на протяжении 2740 м до точки 288 стык Кировского сельского поселения, Красногорского сельского поселения и Ленинского сельского поселения Ленинского района.

От точки 288 граница идет в северном направлении по границе полевой дороги на протяжении 2560 м до точки 298 граница автомобильной дороги Керчь – Симферополь – Севастополь "Таврида".

От точки 298 граница идет в восточном направлении по границе автомобильной дороги Керчь – Симферополь – Севастополь "Таврида" на протяжении 3179 м до точки 318 пересечение с грунтовой дорогой в районе балки реки Сомарли.

От точки 318 граница идет в северо-западном направлении вдоль балки реки Сомарли на протяжении 2888 м до точки 4 стык границ Виноградненского сельского поселения и Останинского сельского поселения Ленинского района.

## Луговское сельское поселение

Начальной точкой границы Луговского сельского поселения является точка 254, расположенная на стыке границ Батальненского, Уваровского и Луговского сельских поселений Ленинского района (опора линии электропередачи).

От точки 254 граница проходит в северо-восточном направлении по сельскохозяйственным угодьям вдоль полевой дороги, затем вдоль узкой полосы леса и древесных насаждений на протяжении 2036 до точки 13 полевая дорога.

От точки 13 граница проходит в южном направлении вдоль полевой дороги между сельскохозяйственными угодьями, пересекает четыре линии электропередачи, на протяжении 1423 м до точки 15 ручей.

От точки 15 граница проходит в юго-восточном направлении вдоль ручья между сельскохозяйственными угодьями на протяжении 1167 м до точки 26 пересечение автомобильной дороги (трасса Е97) и линии электропередачи.

От точки 26 граница проходит в северо-восточном направлении между автомобильной дорогой (трасса Е97) и линией электропередачи на протяжении 2252 м до точки 44 лесопосадка.

От точки 44 граница проходит в северном направлении, пересекает автомобильную дорогу (трасса Е97), далее вдоль лесопосадки между сельскохозяйственными угодьями, пересекает четыре линии электропередачи, затем вдоль линии электропередачи до электростанции, через заболоченную местность на протяжении 2905 м до точки 76 канал.

От точки 76 граница проходит в северо-восточном направлении вдоль канала между сельскохозяйственными угодьями на протяжении 1180 м до точки 77 стык границ Уваровского, Ильичевского и Луговского сельских поселений Ленинского района (канал).

От точки 77 граница проходит в юго-восточном направлении вдоль лесопосадки между сельскохозяйственными угодьями на протяжении 1140 м до точки 82 полевая дорога.

От точки 82 граница проходит в южном направлении вдоль полевой дороги между сельскохозяйственными угодьями на протяжении 1194 м до точки 96 пересечение автомобильной дороги (трасса Е97) в районе домовладения, расположенного по адресу: Республика Крым, Ленинский район, село Луговое, улица Васи Васильева, 2.

От точки 96 граница проходит в северо-восточном направлении вдоль автомобильной дороги (трасса Е97) на протяжении 3510 м до точки 120 узкая полоса леса и древесных насаждений.

От точки 120 граница проходит в южном направлении вдоль узкой полосы леса и древесных насаждений между сельскохозяйственными угодьями на протяжении 2198 м до точки 142 полевая дорога.

От точки 142 граница проходит в западном направлении вдоль полевой дороги между сельскохозяйственными угодьями на протяжении 350 м до точки 144 полевая дорога.

От точки 144 граница проходит в южном направлении вдоль полевой дороги между сельскохозяйственными угодьями, пересекает балку Караченская, на протяжении 5094 м до точки 175 пересечение полевых дорог.

От точки 175 граница проходит в восточном направлении по сельскохозяйственным угодьям на протяжении 1020 м до точки 177 стык границ Красногорского, Кировского и Луговского сельских поселений Ленинского района.

От точки 177 граница проходит в южном направлении по сельскохозяйственным угодьям на протяжении 2980 м до точки 181 стык границ Кировского, Батальненского и Луговского сельских поселений Ленинского района (полевая дорога).

От точки 181 граница проходит в западном направлении вдоль полевой дороги между сельскохозяйственными угодьями на протяжении 6324 м до точки 210 полевая дорога.

От точки 210 граница проходит в северном направлении вдоль полевой дороги по сельскохозяйственным угодьям на протяжении 705 м до точки 213 полевая дорога.

От точки 213 граница проходит в северо-западном направлении вдоль полевой дороги по сельскохозяйственным угодьям на протяжении 2960 м до точки 221 полевая дорога.

От точки 221 граница проходит в северо-восточном направлении по сельскохозяйственным угодьям на протяжении 1836 м до точки 227 пересечение полевых дорог.

От точки 227 граница проходит в западном направлении вдоль полевой дороги между сельскохозяйственными угодьями на протяжении 2053 м до точки 239 сельскохозяйственные угодья.

От точки 239 граница проходит в северо-восточном направлении вдоль узкой полосы леса и древесных насаждений между сельскохозяйственными угодьями на протяжении 996 м до точки 241 опора линии электропередачи.

От точки 241 граница пересекает автомобильную дорогу граница с Херсонской областью – Джанкой – Феодосия – Керчь (трасса Е97) и проходит в северо-восточном направлении по сельскохозяйственным угодьям, пересекает четыре линии электропередачи и далее вдоль полевой дороги на протяжении 3652 м до точки 254 стык границ Батальненского, Уваровского и Луговского сельских поселений Ленинского района (опора линии электропередачи).

### Марфовское сельское поселение

Начальной точкой границы Марфовского сельского поселения Ленинского района является точка 1 граница полевой дороги на территории сельскохозяйственных угодий КСП "Марфовский" в районе балки реки Сомарли.

От точки 1 граница идет в юго-восточном направлении по полевой дороге вдоль балки реки Сомарли на протяжении 2620 м до точки 37 территория сельскохозяйственных угодий (КСП "Ленинское").

От точки 37 граница идет в северном направлении, пересекая балку реки Сомарли, на протяжении 3324 м до точки 42 стык границ Горностаевского сельского поселения, Марфовского сельского поселения и Ленинского сельского поселения Ленинского района в районе хребта Каменистый.

От точки 42 граница идет в восточном направлении по границе полевой дороги вдоль линии электропередачи на протяжении 2293 м до точки 45 пересечение линии электропередачи, полевой дороги и автомобильной дороги до с. Марфовка (съезд с автодороги граница с Херсонской областью – Джанкой – Феодосия – Керчь).

От точки 45 граница идет в восточном направлении по границе полевой дороги вдоль линии электропередачи на протяжении 1417 м до точки 53 территория сельскохозяйственных угодий в месте пересечения линий электропередачи.

От точки 53 граница идет в южном направлении вдоль линии электропередачи на протяжении 560 м до точки 56 территория сельскохозяйственных угодий.

От точки 56 граница идет в восточном направлении по территории сельскохозяйственных угодий на протяжении 3180 м до точки 65 граница сооружения "Турецкий вал".

От точки 65 граница идет в южном направлении вдоль границы сооружения "Турецкий вал" на протяжении 2220 м до точки 98 территория сельскохозяйственных угодий.

От точки 98 граница идет в южном направлении, пересекая сооружение "Турецкий вал", по территории сельскохозяйственных угодий на протяжении 810 м до точки 99 граница полевой дороги.

От точки 99 граница идет в восточном направлении по территории сельскохозяйственных угодий на протяжении 177 м до точки 101 граница сельскохозяйственных угодий.

От точки 101 граница идет в южном направлении по территории сельскохозяйственных угодий вдоль полевой дороги на протяжении 480 м до точки 103 пересечение полевых дорог и лесополосы в районе балки Глубокая.

От точки 103 граница идет в южном направлении по территории



сельскохозяйственных угодий вдоль полевой дороги на протяжении 4290 м до точки 124 стык границ Горностаевского сельского поселения, Марьевского сельского поселения и Марфовского сельского поселения Ленинского района.

От точки 124 граница идет в западном направлении по территории сельскохозяйственных угодий КСП "Марфовский" вдоль полевой дороги на протяжении 3515 м до точки 130 граница сооружения Турецкий вал.

От точки 130 граница идет в юго-восточном направлении вдоль сооружения Турецкий вал на протяжении 665 м до точки 136 пересечение автомобильной дороги от а/д граница с Херсонской областью – Джанкой – Феодосия – Керчь до с. Заветное, оросительного канала и полевой дороги.

От точки 136 граница идет в юго-восточном направлении вдоль автомобильной дороги от а/д граница с Херсонской областью – Джанкой – Феодосия – Керчь до с. Заветное на протяжении 370 м до точки 140 пересечение с полевой дорогой.

От точки 140 граница идет в юго-западном направлении вдоль полевой дороги на протяжении 170 м до точки 143 пересечение полевой дороги, линии электропередачи и сооружения Турецкий вал.

От точки 143 граница идет в юго-западном направлении вдоль сооружения Турецкий вал на протяжении 5831 м до точки 201 территория сельскохозяйственных угодий.

От точки 201 граница идет в юго-восточном направлении по территории сельскохозяйственных угодий на протяжении 600 м до точки 203 граница дамбы озера Узунларское.

От точки 203 граница идет в юго-восточном направлении вдоль границы озера Узунларское на протяжении 19900 м до точки 661 стык границ Марьевского сельского поселения, Марфовского сельского поселения Ленинского района и берега Черного моря.

От точки 661 граница идет в западном направлении вдоль берега Черного моря на протяжении 7250 м до точки 692 стык границ Кировского сельского поселения, Марфовского сельского поселения Ленинского района и берега Черного моря.

От точки 692 граница идет в северном направлении по территории сельскохозяйственных угодий на протяжении 5260 м до точки 694 пересечение полевых дорог в районе урочища Котловина и урочища Сенокосная.

От точки 694 граница идет в северном направлении по территории сельскохозяйственных угодий вдоль полевой дороги на протяжении 3650 м до точки 712 территория сельскохозяйственных угодий в районе урочища Балочное.

От точки 712 граница идет в восточном направлении по территории сельскохозяйственных угодий на протяжении 1150 м до точки 715

территория урочища Балочное.

От точки 715 граница идет в северо-западном направлении по территории сельскохозяйственных угодий КСП "Марфовское" на протяжении 1228 м до точки 722 граница полевой дороги.

От точки 722 граница идет в северном направлении по территории сельскохозяйственных угодий вдоль полевой дороги на протяжении 320 м до точки 726 граница полевой дороги и лесополосы.

От точки 726 граница идет в северном направлении по территории сельскохозяйственных угодий вдоль полевой дороги и лесопосадки на протяжении 1440 м до точки 732 пересечение полевых дорог и лесопосадки.

От точки 732 граница идет в северо-западном направлении по территории сельскохозяйственных угодий на протяжении 780 м до точки 738 стык границ Ленинского сельского поселения, Кировского сельского поселения и Марфовского сельского поселения Ленинского района.

От точки 738 граница идет в северном направлении вдоль лесопосадки на протяжении 205 м до точки 739 граница лесополосы.

От точки 739 граница идет в северном направлении вдоль лесопосадки на протяжении 1370 м до точки 746 пересечение полевых дорог.

От точки 746 граница идет в северо-западном направлении по территории сельскохозяйственных угодий на протяжении 2400 м до точки 749 территория урочища Восточное.

От точки 749 граница идет в северо-западном направлении по территории сельскохозяйственных угодий на протяжении 3730 м до точки 757 территория сельскохозяйственных угодий КСП "Ленинское".

От точки 757 граница идет в северо-восточном направлении по территории сельскохозяйственных угодий на протяжении 1910 м до точки 1 граница полевой дороги на территории сельскохозяйственных угодий КСП "Марфовский" в районе балки реки Сомарли.

### Марьевское сельское поселение

Начальной точкой границы Марьевское сельского поселения Ленинского района является точка 1 граница сооружения Турецкий вал.

От точки 1 граница идет в восточном направлении по территории сельскохозяйственных угодий вдоль полевой дороги на протяжении 3548 м до точки 8 стык границ Горностаевского сельского поселения, Марфовского сельского поселения и Марьевского сельского поселения Ленинского района.

От точки 8 граница идет в северо-восточном направлении по территории сельскохозяйственных угодий на протяжении 4242 м до точки 27 стык границ Горностаевского сельского поселения, Челядиновского сельского поселения и Марьевского сельского поселения Ленинского района.

От точки 27 граница идет в юго-западном направлении по территории балки Сокольская на протяжении 860 м до точки 36 территория урочища Птичье Поле.

От точки 36 граница идет в южном направлении по территории балки Сокольская на протяжении 1738 м до точки 61 пересечение грунтовых дорог (подъезд к селу Пташкино).

От точки 61 граница идет в юго-восточном направлении вдоль грунтовой дороги на протяжении 601 м до точки 69 граница грунтовой дороги и лесного массива Марьевский лес.

От точки 69 граница идет в северо-восточном направлении вдоль лесного массива Марьевский лес на протяжении 2376 м до точки 87 граница грунтовой дороги и лесного массива Марьевский лес.

От точки 87 граница идет в юго-восточном направлении вдоль лесного массива Марьевский лес на протяжении 1046 м до точки 97 территория лесного массива Высоковское лесничество и урочища Марьевские Горки.

От точки 97 граница идет в северо-западном направлении по территории урочища Марьевские Горки на протяжении 2200 м до точки 104 граница ручья на территории урочища Птичье Поле.

От точки 104 граница идет в северо-восточном направлении по территории урочища Птичье Поле на протяжении 2540 м до точки 117 граница дамбы озера на территории урочища Плавни.

От точки 117 граница идет в восточном направлении вдоль дамбы озера на территории урочища Плавни на протяжении 920 м до точки 123 граница озера Тобечикское.

От точки 123 граница идет в юго-восточном направлении вдоль границы озера Тобечикское на протяжении 6552 м до точки 270 стык границ Заветненского сельского поселения, Челядиновского сельского поселения и Марьевского сельского поселения Ленинского района.

От точки 270 граница идет в юго-западном направлении вдоль территории сельскохозяйственных угодий на протяжении 2730 м до точки 275 граница

полевой дороги.

От точки 275 граница идет в западном направлении вдоль полевой дороги по территории сельскохозяйственных угодий на протяжении 1653 м до точки 279 пересечение полевых дорог.

От точки 279 граница идет в юго-западном направлении по полевой дороге вдоль балки Кулики на протяжении 2408 м до точки 288 пересечение полевой дороги с лесопосадкой.

От точки 288 граница идет в юго-западном направлении вдоль полевой дороги на протяжении 2960 м до точки 300 пересечение полевой дороги, лесополосы, автомобильной дороги до с. Марьевка (съезд с автомобильной дороги граница с Херсонской областью – Джанкой – Феодосия – Керчь).

От точки 300 граница идет в юго-восточном направлении вдоль балок Камышовая и Чебацкая на протяжении 5789 м до точки 312 стык границ Заветненского сельского поселения, Марьевского сельского поселения Ленинского района и берега Черного моря.

От точки 312 граница идет в юго-западном направлении вдоль берега Черного моря на протяжении 16180 м до точки 595 стык границ Марфовского сельского поселения, Марьевского сельского поселения Ленинского района и берега Черного моря.

От точки 595 граница идет в северо-восточном направлении вдоль границы озера Узунларское на протяжении 19900 м до точки 1053 граница дамбы озера Узунларское.

От точки 1053 граница идет в северо-западном направлении по территории сельскохозяйственных угодий на протяжении 596 м до точки 1055 граница сооружения Турецкий вал.

От точки 1055 граница идет в северо-восточном направлении вдоль сооружения Турецкий вал на протяжении 5831 м до точки 1113 граница грунтовой дороги.

От точки 1113 граница идет в северо-восточном направлении вдоль границы грунтовой дороги на протяжении 170 м до точки 1116 пересечение грунтовой дороги с автомобильной дорогой от а/д граница с Херсонской областью – Джанкой – Феодосия – Керчь до с. Заветное.

От точки 1116 граница идет в северо-восточном направлении вдоль границы автомобильной дороги от а/д граница с Херсонской областью – Джанкой – Феодосия – Керчь до с. Заветное на протяжении 370 м до точки 1120 пересечение грунтовой дороги с автомобильной дорогой от а/д граница с Херсонской областью – Джанкой – Феодосия – Керчь до с. Заветное, оросительным каналом и сооружением Турецкий вал.

От точки 1120 граница идет в северо-восточном направлении вдоль сооружения Турецкий вал на протяжении 632 м до точки 1 граница сооружения Турецкий вал.

## Мысовское сельское поселение

## Контур 1

От точки 1 граница проходит вдоль скалы, расположенной в районе бухты № 2 и бухты Калабатка в 54 м от береговой линии села Семеновка Мысовского сельского поселения Ленинского района до точки 1.

## Контур 2

Начальной точкой границы контура 2 Мысовского сельского поселения Ленинского района является точка 82, расположенная на стыке границ городского поселения Щелкино, Мысовского сельского поселения Ленинского района и берега Азовского моря.

От точки 82 граница проходит в юго-восточном направлении вдоль северо-западной границы поселка городского типа Щелкино Ленинского района и базы отдыха "Рига" на протяжении 95 м до точки 85 граница автомобильной дороги Ленино – Мысовое.

От точки 85 граница проходит в юго-восточном направлении вдоль границы автомобильной дороги Ленино – Мысовое на протяжении 3116 м до точки 101 стык границ городского поселения Щелкино, Калиновского сельского поселения и Мысовского сельского поселения Ленинского района.

От точки 101 граница проходит в северо-западном направлении по грунтовой дороге вдоль западной границы лесного массива и восточной границы садоводческого потребительского кооператива "Акташ" на протяжении 860 м до точки 111 территория садоводческого потребительского кооператива "Акташ".

От точки 111 граница проходит в юго-западном направлении по грунтовой дороге вдоль северной границы садоводческого потребительского кооператива "Акташ" на протяжении 1018 м до точки 139 граница садоводческого потребительского кооператива "Акташ" и садового некоммерческого товарищества "Бухта Широкая".

От точки 139 граница проходит в юго-западном направлении по грунтовой дороге вдоль северной границы садоводческих товариществ СНТ "Бухта широкая", СПК "Мрия", СНТ "Мечта" на протяжении 706 м до точки 159 граница садоводческих товариществ СПК "Мрия", СНТ "Мечта" и сельскохозяйственных угодий, в районе пересечения линий электропередачи.

От точки 159 граница проходит в юго-восточном направлении по грунтовой дороге вдоль западной границы садоводческих товариществ СПК "Мрия", СНТ "Мечта" на протяжении 1362 м до точки 199 пересечение автомобильной дороги Ленино – Мысовое и грунтовой дороги.

От точки 199 граница проходит в юго-западном направлении вдоль границы автомобильной дороги Ленино – Мысовое на протяжении 100 м до точки 200 граница автомобильной дороги Ленино – Мысовое, в районе промзоны ГУП РК "Черноморнефтегаз" и границы садового товарищества "Вишня-96", расположенного на территории села Семеновка.

От точки 200 граница проходит в юго-восточном направлении по северо-восточной границе садового товарищества "Вишня-96", расположенного на территории села Семеновка, на протяжении 415 м до точки 207 граница садового товарищества "Вишня-96", расположенного на территории села Семеновка, в районе автомобильной дороги Ленино – Мысовое.

От точки 207 граница проходит в западном направлении по грунтовой дороге вдоль юго-западной границы садового товарищества "Вишня-96", расположенного на территории села Семеновка, на протяжении 350 м до точки 213 граница садового товарищества "Вишня-96", расположенного на территории села Семеновка, в районе пересечения грунтовых дорог.

От точки 213 граница проходит в юго-западном направлении по грунтовой дороге вдоль жилого массива на улице Степная, расположенного на территории села Семеновка, на протяжении 475 м до точки 223 граница жилого массива на улице Дачная, расположенного на территории села Семеновка.

От точки 223 граница проходит в юго-западном направлении по грунтовой дороге вдоль жилого массива на улице Дачная, расположенного на территории села Семеновка, на протяжении 560 м до точки 227 пересечение грунтовых дорог, район нового жилого строительства.

От точки 227 граница проходит в западном направлении по грунтовой дороге вдоль жилых массивов на улицах Дачная и Степная, расположенных на территории села Семеновка, на протяжении 187 м до точки 228 граница улицы Степная, расположенной на территории села Семеновка.

От точки 228 граница проходит в южном направлении вдоль жилого массива на улице Степная, расположенной на территории села Семеновка, на протяжении 978 м до точки 231 пересечение линии электропередачи с улицей Степная, расположенной на территории села Семеновка, в районе виноградников.

От точки 231 граница проходит в юго-западном направлении по грунтовой дороге вдоль юго-восточной границы виноградников и линии электропередачи на протяжении 1192 м до точки 236 граница виноградников и линии электропередачи.

От точки 236 граница проходит в юго-западном направлении по территории сельскохозяйственных угодий вдоль смежной границы с Калиновским сельским поселением Ленинского района на протяжении 940 м до точки 253 пересечение грунтовой дороги с автомобильной дорогой Ленино – Мысовое – пионерский лагерь "Алые Паруса" и лесопосадки.

От точки 253 граница проходит в юго-западном направлении по грунтовой дороге вдоль смежной границы с Калиновским сельским поселением Ленинского района на протяжении 650 м до точки 269 пересечение грунтовой дороги с автомобильной дорогой от села Заводское до автодороги Ленино – Мысовое.

От точки 269 граница проходит в западном направлении вдоль автомобильной дороги от села Заводское до автодороги Ленино – Мысовое на протяжении 376 м до точки 275 пересечение грунтовой дороги с автомобильной дорогой от села Заводское до автодороги Ленино – Мысовое.

От точки 275 граница проходит в юго-западном направлении вдоль восточной границы села Заводское на протяжении 840 м до точки 291 пересечение грунтовых дорог в районе свинофермы.

От точки 291 граница проходит в западном направлении по грунтовой дороге вдоль жилых массивов, расположенных на улицах Виноградная и Садовая, южной границы села Заводское на протяжении 501 м до точки 295 стык границ Калиновского сельского поселения, Мысовского сельского поселения Ленинского района и берега Азовского моря.

От точки 295 граница проходит в северо-восточном направлении вдоль берега Азовского моря на протяжении 17250 м до точки 82, расположенной на стыке границ городского поселения Щелкино, Мысовского сельского поселения Ленинского района и берега Азовского моря.

### Контур 3

Начальной точкой границы контура 3 Мысовского сельского поселения Ленинского района является точка 1683, расположенная на стыке границ Останинского сельского поселения и Мысовского сельского поселения Ленинского района и берега Азовского моря.

От точки 1683 граница проходит в юго-западном направлении по сельскохозяйственным угодьям на протяжении 320 м до точки 1684 граница грунтовой дороги (песчаный грейдер "Зеленый Яр") и лесного массива.

От точки 1684 граница проходит в юго-восточном направлении по грунтовой дороге (песчаный грейдер "Зеленый Яр") вдоль лесного массива на протяжении 1211 м до точки 1685 пересечение грунтовых дорог.

От точки 1685 граница проходит в южном направлении по грунтовой дороге вдоль лесного массива на протяжении 1728 м до точки 1688 граница лесного массива в районе урочища Плавни.

От точки 1688 граница проходит в юго-западном направлении по территории урочища Плавни на протяжении 690 м до точки 1700 стык границ Останинского сельского поселения, Винограденского сельского поселения

и Мысовского сельского поселения Ленинского района.

От точки 1700 граница проходит в северо-западном направлении по территории урочища Плавни на протяжении 420 м до точки 1707 пересечение оросительного канала и грунтовой дороги в районе линии электропередачи (ВЛ-220 кВ п/ст "НС-3" – п/ст "Казантип" (уч. № 45)).

От точки 1707 граница проходит в северо-западном направлении по границе оросительного канала вдоль линии электропередачи (ВЛ-220 кВ п/ст "НС-3" – п/ст "Казантип") на протяжении 1720 м до точки 1713 стык границ Виноградненского сельского поселения, городского поселения Щелкино и Мысовского сельского поселения Ленинского района.

От точки 1713 граница проходит в северном направлении по границе озера Акташское вдоль линии электропередачи (ВЛ-220 кВ п/ст "НС-3" – п/ст "Казантип") на протяжении 955 м до точки 1723 граница Астанинского водохранилища и канала Азов-Акташ.

От точки 1723 граница проходит в северо-западном направлении по границе озера Акташское на протяжении 1090 м до точки 1735 граница Астанинского водохранилища и автомобильной дороги (подъезд к ветроэлектростанции).

От точки 1735 граница проходит в северном направлении по границе озера Акташское на протяжении 1040 м до точки 1753 граница озера Акташское в районе линии электропередачи (ВЛ-220 кВ п/ст "НС-3" – п/ст "Казантип", участок № 24).

От точки 1753 граница проходит в северо-западном направлении по границе озера Акташское вдоль линии электропередачи (ВЛ-220 кВ п/ст "НС-3" – п/ст "Казантип") на протяжении 2008 м до точки 1762 автомобильной дороги от с. Азовское – до автодороги Ленино – Мысовое.

От точки 1762 граница проходит в северо-западном направлении по границе автомобильной дороги Азовское – до автодороги Ленино – Мысовое на протяжении 2105 м до точки 1774 граница городского поселения Щелкино Ленинского района в районе промзоны.

От точки 1774 граница проходит в северо-западном направлении вдоль границы озера Соленое озеро на протяжении 2690 м до точки 1800 граница городского поселения Щелкино Ленинского района и села Мысовое в районе озера Соленое озеро.

От точки 1800 граница проходит в западном направлении по северной границе городского поселения Щелкино Ленинского района на протяжении 317 м до точки 1803 стык границ городского поселения Щелкино, Мысовского сельского поселения Ленинского района и берега Азовского моря.



От точки 1803 граница проходит в северо-восточном направлении по берегу Азовского моря, огибая мыс Казантип, на протяжении 20540 м до точки 1683, расположенной на стыке границ Останинского сельского поселения, Мысовского сельского поселения Ленинского района и берега Азовского моря.

### Новониколаевское сельское поселение

Начальной точкой границы Новониколаевского сельского поселения Ленинского района является точка 1 стык границ Белинского сельского поселения, Останинского сельского поселения и Новониколаевского сельского поселения Ленинского района.

От точки 1 граница идет в юго-восточном направлении вдоль железной дороги на протяжении 1370 м до точки 3 автомобильная дорога до с. Золотое (съезд с автодороги граница с Херсонской областью – Джанкой – Феодосия – Керчь).

От точки 3 граница идет в юго-восточном направлении вдоль автомобильной дороги до с. Золотое (съезд с автодороги граница с Херсонской областью – Джанкой – Феодосия – Керчь) на протяжении 481 м до точки 14 юго-восточная граница села Станционное.

От точки 14 граница идет в северо-восточном направлении вдоль юго-восточной границы села Станционное на протяжении 785 м до точки 18 граница железной дороги и лесопосадки.

От точки 18 граница идет в юго-восточном направлении вдоль лесопосадки и железной дороги на протяжении 720 м до точки 21 территория сельскохозяйственных угодий.

От точки 21 граница идет в южном направлении по территории сельскохозяйственных угодий на протяжении 1150 м до точки 24 пересечение грунтовых дорог в районе Керченского водохранилища.

От точки 24 граница идет в восточном направлении вдоль границы Керченского водохранилища на протяжении 1642 м до точки 34 пересечение грунтовой дороги и линии электропередачи в районе сооружения Турецкий вал.

От точки 34 граница идет в восточном направлении по границе линии электропередачи вдоль Каменистого хребта на протяжении 1668 м до точки 43 стык границ Белинского сельского поселения, Чистопольского сельского поселения и Новониколаевского сельского поселения Ленинского района.

От точки 43 граница идет в юго-восточном направлении по границе линии электропередачи вдоль Каменистого хребта на протяжении 808 м до точки 44 территория сельскохозяйственных угодий.

От точки 44 граница идет в южном направлении по территории сельскохозяйственных угодий (КСП "Родина") на протяжении 1090 м до точки 48 пересечение полевых дорог.

От точки 48 граница идет в юго-восточном направлении по территории балки Наримановка на протяжении 3609 м до точки 69 стык границ Чистопольского сельского поселения, Горностаевского сельского поселения и Новониколаевского сельского поселения Ленинского района.

От точки 69 граница идет в юго-западном направлении по границе полевой дороги на протяжении 1570 м до точки 77 пересечение полевых дорог в районе урочища Ровное Поле.

От точки 77 граница идет в западном направлении по границе полевой дороги на протяжении 540 м до точки 78 граница полевой дороги и сооружения Турецкий вал.

От точки 78 граница идет в западном направлении по территории сельскохозяйственных угодий на протяжении 1430 м до точки 83 пересечение полевых дорог.

От точки 83 граница идет в западном направлении вдоль полевой дороги на протяжении 1780 м до точки 88 пересечение полевых дорог и лесополосы.

От точки 88 граница идет в южном направлении по границе полевой дороги вдоль лесополосы на протяжении 1631 м до точки 102 граница автомобильной дороги Керчь – Симферополь – Севастополь "Таврида".

От точки 102 граница идет в западном направлении вдоль границы автомобильной дороги Керчь – Симферополь – Севастополь "Таврида" на протяжении 133 м до точки 104 стык границ Горностаевского сельского поселения, Ленинского сельского поселения и Новониколаевского сельского поселения Ленинского района.

От точки 104 граница идет в западном направлении вдоль границы автомобильной дороги Керчь – Симферополь – Севастополь "Таврида" на протяжении 3378 м до точки 124 граница линии электропередачи.

От точки 124 граница идет в северном направлении по границе полевой дороги вдоль лесополосы на протяжении 831 м до точки 135 пересечение полевых дорог в районе линии электропередачи.

От точки 135 граница идет в юго-западном направлении по границе полевой дороги на протяжении 2619 м до точки 147 пересечение полевых дорог в районе линии электропередачи.

От точки 147 граница идет в северном направлении по грунтовой дороге вдоль линий электропередачи (ВЛ-220 кВ п/ст "НС-3" п/ст "Черноморская", ВЛ-220 кВ п/ст "Феодосийская" п/ст "НС-3", ВЛ-220 "НС-3" – п/ст "Камыш-Бурунская") на протяжении 2330 м до точки 162 стык границ Ленинского сельского поселения, Останинского сельского поселения и Новониколаевского сельского поселения Ленинского района.

От точки 162 граница идет в северном направлении по грунтовой дороге вдоль линий электропередачи (ВЛ-220 кВ п/ст "НС-3" п/ст "Черноморская", ВЛ-220 кВ п/ст "Феодосийская" п/ст "НС-3", ВЛ-220 "НС-3" – п/ст "Камыш-Бурунская") на протяжении 5822 м до точки 196 граница автомобильной дороги (подъезд к селу Зеленый Яр), пересечение линий электропередачи в районе насосных станций Зеленоярского водохранилища.

От точки 196 граница идет в северо-восточном направлении вдоль линии электропередачи по территории сельскохозяйственных угодий

на протяжении 780 м до точки 201 пересечение грунтовой дороги (подъезд к ветроэлектростанции), линии электропередачи и лесополосы.

От точки 201 граница идет в северо-западном направлении по границе грунтовой дороги (подъезд к ветроэлектростанции) вдоль лесополосы на протяжении 654 м до точки 206 пересечение грунтовых дорог (подъезд к ветроэлектростанции) и лесополосы.

От точки 206 граница идет в северо-западном направлении по территории сельскохозяйственных угодий на протяжении 168 м до точки 1 стык границ Белинского сельского поселения, Останинского сельского поселения и Новониколаевского сельского поселения Ленинского района.

### Октябрьское сельское поселение

Начальной точкой границы Октябрьского сельского поселения Ленинского района является точка 1 граница полевой дороги в районе горы Ташкалак и урочища Красная поляна.

От точки 1 граница идет в северном направлении вдоль ущелья и горы Ташкалак на протяжении 430 м до точки 2 стык границ Войковского сельского поселения, Багеровского сельского поселения и Октябрьского сельского поселения Ленинского района.

От точки 2 граница идет в восточном направлении вдоль горного хребта и лесного массива на протяжении 2470 м до точки 11 граница лесного массива.

От точки 11 граница идет в северо-восточном направлении, пересекая горный хребет и лесной массив, на протяжении 740 м до точки 12 территория сельскохозяйственных угодий в районе фермы.

От точки 12 граница идет в юго-западном направлении по территории сельскохозяйственных угодий, пересекая лесной массив, на протяжении 970 м до точки 17 граница полевой дороги.

От точки 17 граница идет в юго-восточном направлении вдоль полевой дороги на протяжении 2343 м до точки 23 пересечение полевой дороги и линии электропередачи.

От точки 23 граница идет в юго-восточном направлении по территории сельскохозяйственных угодий на протяжении 4810 м до точки 41 стык границ Войковского сельского поселения Ленинского района, городского округа Керчь и Октябрьского сельского поселения Ленинского района.

От точки 41 граница идет в юго-западном направлении по границе полевой дороги вдоль территории аэропорта города Керчь на протяжении 2410 м до точки 54 пересечение полевых дорог и лесополосы.

От точки 54 граница идет в южном направлении вдоль полевой дороги на протяжении 1010 м до точки 55 пересечение полевых дорог в районе железной дороги.

От точки 55 граница идет в юго-западном направлении, пересекая железную дорогу, на протяжении 172 м до точки 60 граница автомобильной дороги Керчь – Чистополье – Новоотрадное.

От точки 60 граница идет в юго-западном направлении, пересекая автомобильную дорогу Керчь – Чистополье – Новоотрадное, на протяжении 280 м до точки 62 граница жилого массива, расположенного на улице Киевская села Октябрьское, и железной дороги.

От точки 62 граница идет в юго-восточном направлении вдоль восточной границы села Октябрьское по границе жилых массивов, расположенных по улицам Киевская, Полтавская и Гагарина, на протяжении 350 м до точки 66 территория сельскохозяйственных угодий в районе железной дороги.

От точки 66 граница идет в юго-западном направлении по территории сельскохозяйственных угодий вдоль юго-восточной границы села Октябрьское на протяжении 990 м до точки 72 территория сельскохозяйственных угодий.

От точки 72 граница идет в южном направлении по территории сельскохозяйственных угодий вдоль лесного массива на протяжении 310 м до точки 77 граница полевой дороги и лесного массива.

От точки 77 граница идет в восточном направлении по границе полевой дороги вдоль лесного массива на протяжении 624 м до точки 95 граница полевой дороги в районе балки Бигель.

От точки 95 граница идет в юго-восточном направлении, пересекая балку Бигель, вдоль садовых участков "Золотой курган" на протяжении 650 м до точки 98 граница садовых участков "Золотой курган".

От точки 98 граница идет в восточном направлении вдоль садовых участков "Золотой курган" на протяжении 1435 м до точки 135 пересечение полевых дорог.

От точки 135 граница идет в юго-восточном направлении по границе полевой дороги вдоль садовых участков на протяжении 550 м до точки 148 пересечение полевых дорог.

От точки 148 граница идет в восточном направлении по границе полевой дороги вдоль садовых участков на протяжении 550 м до точки 157 пересечение полевых дорог.

От точки 157 граница идет в юго-восточном направлении вдоль садовых участков СНТ "Тиритака" на протяжении 234 м до точки 166 автомобильная дорога Армянск – Джанкой – Феодосия – Керчь.

От точки 166 граница идет в юго-восточном направлении вдоль садовых участков СТ "Дары природы" на протяжении 620 м до точки 177 территория промзоны (город Керчь, улица Чкалова) в районе железной дороги.

От точки 177 граница идет в юго-западном направлении вдоль железной дороги на протяжении 2058 м до точки 200 граница автомобильной дороги Новороссийск – Анапа – Керчь "Таврида".

От точки 200 граница идет в юго-восточном направлении, пересекая автомобильную дорогу Новороссийск – Анапа – Керчь "Таврида", вдоль железной дороги на протяжении 2914 м до точки 221 граница полевой дороги в районе Камыш-Бурунского кладбища.

От точки 221 граница идет в юго-западном направлении по территории Камыш-Бурунского кладбища на протяжении 508 м до точки 248 граница автомобильной дороги (подъездная дорога ГРС-2 г. Керчь).

От точки 248 граница идет в юго-восточном направлении вдоль автомобильной дороги (подъездная дорога ГРС-2 г. Керчь) на протяжении 500 м до точки 255 граница полевой дороги.

От точки 255 граница идет в юго-восточном направлении по границе полевой

дороги на протяжении 629 м до точки 272 пересечение с границей автомобильной дороги Феодосийское шоссе.

От точки 272 граница идет в юго-восточном направлении по границе автомобильной дороги Феодосийское шоссе на протяжении 119 м до точки 275 пересечение с полевой дорогой.

От точки 275 граница идет в юго-западном направлении вдоль линии электропередачи и микрорайона Аршинцево городского округа Керчь на протяжении 1805 м до точки 299 граница полевой дороги в районе садовых участков СНТ "Степное-1".

От точки 299 граница идет в северо-западном направлении по границе полевой дороги вдоль садовых участков СНТ "Степное-1" на протяжении 411 м до точки 317 пересечение полевых дорог в районе северо-восточной границы садовых участков СНТ "Степное-1".

От точки 317 граница идет в юго-западном направлении по границе полевой дороги вдоль садовых участков СНТ "Степное-1" на протяжении 488 м до точки 329 пересечение полевых дорог в районе садовых участков СПК "Огородник".

От точки 329 граница идет в западном направлении вдоль садовых участков СПК "Огородник" на протяжении 1748 м до точки 344 стык границ Приозерновского сельского поселения Ленинского района, городского округа Керчь и Октябрьского сельского поселения Ленинского района.

От точки 344 граница идет в северо-западном направлении вдоль полевой дороги и линии электропередачи на протяжении 391 м до точки 346 пересечение полевых дорог, лесополосы и линии электропередачи.

От точки 346 граница идет в северо-западном направлении вдоль полевой дороги и лесополосы на протяжении 1013 м до точки 348 пересечение полевой дороги и лесополосы.

От точки 348 граница идет в западном направлении вдоль лесополосы на протяжении 2740 м до точки 349 пересечение полевых дорог и лесопосадки.

От точки 349 граница идет в северо-западном направлении вдоль сельскохозяйственных угодий, пересекая карьер Александровские скалы, на протяжении 1293 м до точки 357 стык границ Багеровского сельского поселения, Приозерновского сельского поселения и Октябрьского сельского поселения Ленинского района.

От точки 357 граница идет в северо-западном направлении, пересекая лесополосу, на протяжении 54 м до точки 358 граница автомобильной дороги Керчь – Симферополь – Севастополь "Таврида" и лесопосадки.

От точки 358 граница идет в северо-западном направлении по территории урочища Городище на протяжении 812 м до точки 360 территория балки Соленая.

От точки 360 граница идет в северо-западном направлении по территории

балки Соленая и балки Кушайресинская на протяжении 3860 м до точки 371 территория сельскохозяйственных угодий.

От точки 371 граница идет в западном направлении по территории сельскохозяйственных угодий вдоль лесопосадки на протяжении 1620 м до точки 380 граница автомобильной дороги Багерово до а/д граница с Херсонской областью – Джанкой – Феодосия – Керчь.

От точки 380 граница идет в северном направлении вдоль границы автомобильной дороги Багерово до а/д граница с Херсонской областью – Джанкой – Феодосия – Керчь на протяжении 2030 м до точки 397 съезд на автомобильную дорогу Керчь – Чистополье – Новоотрадное в районе улицы Ленина поселка городского типа Багерово.

От точки 397 граница идет в восточном направлении вдоль границы автомобильной дороги Керчь – Чистополье – Новоотрадное на протяжении 291 м до точки 402 граница полевой дороги и линии электропередачи в районе железной дороги.

От точки 402 граница идет в северном направлении, пересекая железную дорогу, на протяжении 86 м до точки 406 граница лесополосы в районе улицы Победы поселка городского типа Багерово.

От точки 406 граница идет в восточном направлении вдоль линии электропередачи и железной дороги на протяжении 206 м до точки 408 граница полевой дороги и лесополосы.

От точки 408 граница идет в северном направлении по границе полевой дороги вдоль жилых массивов, расположенных на улицах Победы, Садовая, Центральная и Степная поселка городского типа Багерово, на протяжении 640 м до точки 424 пересечение полевых дорог на территории сельскохозяйственных угодий (заброшенный карьер).

От точки 424 граница идет в восточном направлении по территории сельскохозяйственных угодий (заброшенный карьер) на протяжении 440 м до точки 425 территории сельскохозяйственных угодий (заброшенный карьер).

От точки 425 граница идет в южном направлении по территории сельскохозяйственных угодий (заброшенный карьер) на протяжении 207 м до точки 426 территории сельскохозяйственных угодий (заброшенный карьер).

От точки 426 граница идет в восточном направлении по территории сельскохозяйственных угодий (заброшенный карьер) на протяжении 399 м до точки 427 территории сельскохозяйственных угодий (заброшенный карьер).

От точки 427 граница идет в северном направлении по территории сельскохозяйственных угодий (заброшенный карьер) на протяжении 242 м до точки 429 территории сельскохозяйственных угодий (заброшенный карьер).



От точки 429 граница идет в западном направлении по территории сельскохозяйственных угодий (заброшенный карьер) на протяжении 218 м до точки 430 территории сельскохозяйственных угодий (заброшенный карьер).

От точки 430 граница идет в северном направлении по территории сельскохозяйственных угодий на протяжении 799 м до точки 434 пересечение полевых дорог в районе горы Ласточкино гнездо.

От точки 434 граница идет в северо-восточном направлении по границе полевой дороги на протяжении 6640 м до точки 1 граница полевой дороги в районе горы Ташкалак и урочища Красная поляна.

## Останинское сельское поселение

Начальной точкой границы Останинского сельского поселения Ленинского района является точка 1 стык границ Мысовского сельского поселения, Останинского сельского поселения Ленинского района и берега Азовского моря.

От точки 1 граница идет в юго-восточном направлении вдоль берега Казантипского залива Азовского моря на протяжении 10170 м до точки 120 стык границ Белинского сельского поселения, Останинского сельского поселения Ленинского района и берега Азовского моря.

От точки 120 граница идет в южном направлении вдоль юго-западной границы села Нижнезаморское и лесного массива на протяжении 570 м до точки 121 граница грунтовой дороги.

От точки 121 граница идет в восточном направлении вдоль юго-западной границы села Нижнезаморское на протяжении 137 м до точки 124 граница жилого массива на улице Лесная села Нижнезаморское.

От точки 124 граница идет в юго-восточном направлении вдоль лесного массива на протяжении 240 м до точки 126 граница автомобильной дороги Песочное – Станционное.

От точки 126 граница идет в южном направлении по границе автомобильной дороги Песочное – Станционное вдоль лесного массива на протяжении 464 м до точки 130 район промзоны.

От точки 130 граница идет в южном направлении, пересекая промзону, на протяжении 423 м до точки 136 граница железной дороги.

От точки 136 граница идет в южном направлении, пересекая железную дорогу, на протяжении 70 м до точки 140 стык границ Новониколаевского сельского поселения, Белинского сельского поселения и Останинского сельского поселения Ленинского района.

От точки 140 граница идет в юго-восточном направлении по территории сельскохозяйственных угодий на протяжении 168 м до точки 141 пересечение грунтовых дорог (подъезд к ветроэлектростанции) и лесополосы.

От точки 141 граница идет в юго-восточном направлении по границе грунтовой дороги (подъезд к ветроэлектростанции) вдоль лесополосы на протяжении 655 м до точки 146 пересечение грунтовой дороги (подъезд к ветроэлектростанции), линии электропередачи и лесополосы.

От точки 146 граница идет в юго-западном направлении вдоль линии электропередачи по территории сельскохозяйственных угодий на протяжении 780 м до точки 151 граница автомобильной дороги (подъезд к селу Зеленый Яр), пересечение линий электропередачи в районе насосных станций Зеленоярского водохранилища.

От точки 151 граница идет в юго-западном направлении по грунтовой дороге

вдоль линий электропередачи (ВЛ-220 кВ п/ст "НС-3" п/ст "Черноморская", ВЛ-220 кВ п/ст "Феодосийская" п/ст "НС-3", ВЛ-220 "НС-3" п/ст "Камыш-Бурунская") на протяжении 5822 м до точки 185 стык границ Новониколаевского сельского поселения, Ленинского сельского поселения и Останинского сельского поселения Ленинского района.

От точки 185 граница идет в западном направлении по территории балки Каширская на протяжении 2730 м до точки 194 территория сельскохозяйственных угодий в районе балки Каширская.

От точки 194 граница идет в юго-западном направлении по территории сельскохозяйственных угодий на протяжении 1390 м до точки 195 территория сельскохозяйственных угодий (КСП "Первое Мая") в районе линии электропередачи и карьера.

От точки 195 граница идет в западном направлении по территории сельскохозяйственных угодий (КСП "Первое Мая") вдоль линии электропередачи и карьера на протяжении 410 м до точки 197 пересечение с грунтовой дорогой.

От точки 197 граница идет в северо-западном направлении границы грунтовой дороги на протяжении 1040 м до точки 205 граница сельскохозяйственных угодий и грунтовой дороги.

От точки 205 граница идет в юго-западном направлении по территории сельскохозяйственных угодий на протяжении 760 м до точки 206 граница ручья в районе горы Кошик.

От точки 206 граница идет в юго-западном направлении по территории сельскохозяйственных угодий на протяжении 1530 м до точки 208 территория сельскохозяйственных угодий в районе линии электропередачи.

От точки 208 граница идет в западном направлении по территории сельскохозяйственных угодий на протяжении 700 м до точки 210 граница автомобильной дороги Песочное – до шоссе граница с Херсонской областью – Джанкой – Феодосия – Керчь.

От точки 210 граница идет в южном направлении по границе автомобильной дороги от Песочное до шоссе граница с Херсонской областью – Джанкой – Феодосия – Керчь на протяжении 120 м до точки 211 пересечение автомобильной дороги от Песочное до шоссе граница с Херсонской областью – Джанкой – Феодосия – Керчь с полевой дорогой и линией электропередачи.

От точки 211 граница идет в южном направлении по границе полевой дороги вдоль сельскохозяйственных угодий (СПК "Ленинское") на протяжении 2650 м до точки 241 стык границ Ленинского сельского поселения, Виноградненского сельского поселения и Останинского сельского поселения Ленинского района.

От точки 241 граница идет в северо-восточном направлении, пересекая балку Каширская, на протяжении 2670 м до точки 242 пересечение с грунтовой

дорогой.

От точки 242 граница идет в северо-западном направлении, пересекая балку Каширская, на протяжении 790 м до точки 247 граница грунтовой дороги, линии электропередачи и Северо-Крымского канала.

От точки 247 граница идет в северо-западном направлении, пересекая Северо-Крымский канал и лесопосадку, на протяжении 142 м до точки 251 пересечение грунтовой дороги и линии электропередачи.

От точки 251 граница идет в северо-западном направлении по границе грунтовой дороги вдоль лесополосы на протяжении 575 м до точки 252 граница сельскохозяйственных угодий и села Останино.

От точки 252 граница идет в северо-западном направлении по границе грунтовой дороги вдоль жилых массивов, расположенных на улицах Останинская, Маршука, Станиславская, Титаренко, Привокзальная села Останино, на протяжении 730 м до точки 260 граница железной дороги.

От точки 260 граница идет в северо-восточном направлении, пересекая железную дорогу и лесопосадку, на протяжении 190 м до точки 266 граница полевой дороги.

От точки 266 граница идет в северо-западном направлении по границе полевой дороги вдоль урочища Задорожное на протяжении 1554 м до точки 270 граница болота Астанинское (государственный заказник "Астанинские плавни").

От точки 270 граница идет в северо-восточном направлении по территории болота Астанинское (государственный заказник "Астанинские плавни") на протяжении 2280 м до точки 329 граница урочища Баштанное.

От точки 329 граница идет в северном направлении по территории урочища Баштанное на протяжении 1230 м до точки 331 стык границ Виноградненского сельского поселения, Мысовского сельского поселения и Останинского сельского поселения Ленинского района.

От точки 331 граница идет в северном направлении по территории урочища Плавни на протяжении 690 м до точки 343 граница грунтовой дороги и лесного массива.

От точки 343 граница идет в северном направлении вдоль грунтовой дороги по территории лесного массива на протяжении 1728 м до точки 346 пересечение грунтовых дорог.

От точки 346 граница идет в северо-западном направлении по грунтовой дороге (песчаный грейдер "Зеленый яр") вдоль лесного массива на протяжении 1210 м до точки 347 граница грунтовой дороги (песчаный грейдер "Зеленый яр") и лесного массива.

От точки 347 граница идет в северо-восточном направлении по сельскохозяйственным угодьям на протяжении 320 м до точки 1 стык границ Мысовского сельского поселения, Останинского сельского поселения Ленинского района и берега Азовского моря.

### Приозерновское сельское поселение

Начальной точкой границы Приозерновского сельского поселения Ленинского района является точка 1, расположенная на пересечении полевых дорог и автомобильной дороги Керчь – Симферополь – Севастополь "Таврида".

От точки 1 граница идет в северо-восточном направлении вдоль автомобильной дороги Керчь – Симферополь – Севастополь "Таврида" и лесополосы на протяжении 2927 м до точки 8 стык границ Багеровского сельского поселения, Октябрьского сельского поселения и Приозерновского сельского поселения Ленинского района.

От точки 8 граница идет в юго-восточном направлении вдоль сельскохозяйственных угодий, пересекая карьер Александровские скалы, на протяжении 1293 м до точки 16 пересечение полевых дорог и лесопосадки.

От точки 16 граница идет в восточном направлении вдоль лесополосы на протяжении 2740 м до точки 17 пересечение полевой дороги и лесополосы.

От точки 17 граница идет в юго-восточном направлении вдоль полевой дороги и лесополосы на протяжении 1013 м до точки 19 пересечение полевых дорог, лесополосы и линии электропередачи.

От точки 19 граница идет в юго-восточном направлении вдоль полевой дороги и линии электропередачи на протяжении 391 м до точки 21 стык границ Октябрьского сельского поселения Ленинского района, городского округа Керчь и Приозерновского сельского поселения Ленинского района.

От точки 21 граница идет в юго-западном направлении вдоль полевой дороги и садовых участков на протяжении 423 м до точки 26 граница промзоны (заброшенный недостроенный цементный завод).

От точки 26 граница идет в юго-западном направлении вдоль промзоны (заброшенный недостроенный цементный завод) на протяжении 770 м до точки 33 территория сельскохозяйственных участков.

От точки 33 граница идет в юго-западном направлении по территории сельскохозяйственных угодий на протяжении 520 м до точки 35 территория сельскохозяйственных участков.

От точки 35 граница идет в юго-восточном направлении по территории сельскохозяйственных угодий, пересекая оползень, на протяжении 830 м до точки 38 граница садовых участков.

От точки 38 граница идет в южном направлении вдоль садовых участков на протяжении 138 м до точки 41 граница полевой дороги.

От точки 41 граница идет в юго-западном направлении вдоль полевой дороги на протяжении 143 м до точки 45 территория сельскохозяйственных угодий.

От точки 45 граница идет в юго-западном направлении по территории

сельскохозяйственных угодий, пересекая автомобильную дорогу граница с Херсонской областью – Джанкой – Феодосия – Керчь, до железорудного комбината на протяжении 658 м до точки 50 граница береговой линии озера Чурбашское.

От точки 50 граница идет в юго-западном направлении вдоль береговой линии озера Чурбашское на протяжении 1491 м до точки 84 береговая линия озера Чурбашское (в районе жилого массива, расположенного на улице Школьная села Приозерное).

От точки 84 граница идет в южном направлении, пересекая озеро Чурбашское, на протяжении 490 м до точки 85 береговая линия озера Чурбашское (в районе жилого массива, расположенного на улице Советская села Приозерное).

От точки 85 граница идет в юго-восточном направлении вдоль береговой линии озера Чурбашское на протяжении 1914 м до точки 148 граница полевой дороги.

От точки 148 граница идет в юго-восточном направлении вдоль полевой дороги на протяжении 924 м до точки 161 граница канала.

От точки 161 граница идет в юго-восточном направлении вдоль полевой дороги на протяжении 924 м до точки 163 граница промзоны (очистные сооружения).

От точки 163 граница идет в юго-восточном направлении вдоль промзоны (очистные сооружения) на протяжении 910 м до точки 172 граница садовых участков СТ "Ручеек".

От точки 172 граница идет в восточном направлении вдоль садовых участков СТ "Ручеек" на протяжении 390 м до точки 175 стык границ городского округа Керчь, Челядиновского сельского поселения и Приозерновского сельского поселения Ленинского района.

От точки 175 граница идет в юго-западном направлении по границе полевой дороги вдоль урочища Заозерье на протяжении 2330 м до точки 191 территория урочища Штаны.

От точки 191 граница идет в юго-западном направлении, пересекая урочище Штаны, на протяжении 960 м до точки 192 граница полевой дороги.

От точки 192 граница идет в юго-западном направлении вдоль полевой дороги и лесополосы на протяжении 2633 м до точки 205 территория сельскохозяйственных угодий.

От точки 205 граница идет в юго-западном направлении вдоль сельскохозяйственных угодий на протяжении 850 м до точки 215 граница полевой дороги и лесополосы в районе урочища Глинище.

От точки 215 граница идет в северо-западном направлении вдоль полевой дороги и лесополосы на протяжении 4940 м до точки 243 пересечение полевой дороги и ручья.

От точки 243 граница идет в северо-западном направлении вдоль

сельскохозяйственных угодий на протяжении 640 м до точки 248 стык границ Горностаевского сельского поселения, Челядиновского сельского поселения и Приозерновского сельского поселения Ленинского района.

От точки 248 граница идет в северо-западном направлении по территории сельскохозяйственных угодий на протяжении 1013 м до точки 253 пересечение полевых дорог.

От точки 253 граница идет в северо-западном направлении вдоль полевой дороги на протяжении 810 м до точки 256 пересечение полевых дорог и ручья.

От точки 256 граница идет в западном направлении вдоль полевой дороги на протяжении 96 м до точки 257 стык границ Горностаевского сельского поселения, Багеровского сельского поселения и Приозерновского сельского поселения Ленинского района.

От точки 257 граница идет в северном направлении по территории урочища Солончаки вдоль озера на протяжении 1920 м до точки 262 пересечение полевых дорог и лесополосы.

От точки 262 граница идет в северо-восточном направлении вдоль полевой дороги, пересекая урочище Михайловская Гряда, на протяжении 936 м до точки 267 пересечение полевых дорог.

От точки 267 граница идет в северо-восточном направлении по территории сельскохозяйственных угодий, пересекая урочище Батарей и балку Чурбашская, на протяжении 2044 м до точки 275 граница грунтовой дороги Ивановка – Приозерное в районе карьера.

От точки 275 граница идет в северо-западном направлении по территории сельскохозяйственных угодий в районе балки Чурбашская на протяжении 410 м до точки 278 территория сельскохозяйственных угодий северо-восточнее села Ивановка Багеровского сельского поселения Ленинского района.

От точки 278 граница идет в северо-восточном направлении по территории сельскохозяйственных угодий на протяжении 850 м до точки 282 территория балки Терновая.

От точки 282 граница идет в северо-западном направлении вдоль развалин и земель КСП "Приозерный" на протяжении 790 м до точки 287 пересечение полевых дорог.

От точки 287 граница идет в северо-восточном направлении вдоль полевой дороги и лесополосы на протяжении 1138 м до точки 1 пересечение полевых дорог и автомобильной дороги Керчь – Симферополь – Севастополь "Таврида".

## Семисотское сельское поселение

Начальной точкой границы Семисотского сельского поселения Ленинского района является точка 2213 стык границ Пшеничненского сельского поселения Нижнегорского района, Семисотского сельского поселения Ленинского района, береговой линии залива Сиваш и границы между Херсонской областью и Республикой Крым.

От точки 2213 граница идет в северо-восточном направлении вдоль границы между Херсонской областью и Республикой Крым на протяжении 1620 м до точки 2 стык границ Семисотского сельского поселения Ленинского района, пересечение берега Азовского моря и косы Арабатская Стрелка.

От точки 2 граница идет в юго-восточном направлении вдоль берега Азовского моря и косы Арабатская Стрелка на протяжении 71330 м до точки 291 берег Азовского моря в районе села Каменское.

От точки 291 граница идет в северо-восточном направлении вдоль берега Азовского моря на протяжении 7470 м до точки 547 стык границ Калиновского сельского поселения, Семисотского сельского поселения Ленинского района и берега Азовского моря.

От точки 547 граница идет в южном направлении по территории сельскохозяйственных угодий на протяжении 1257 м до точки 554 граница полевой дороги.

От точки 554 граница идет в юго-восточном направлении, пересекая балку реки Али-Бай, на протяжении 1547 м до точки 592 стык границ Уваровского сельского поселения, Калиновского сельского поселения и Семисотского сельского поселения Ленинского района.

От точки 592 граница идет в юго-западном направлении, пересекая балку реки Али-Бай, на протяжении 1712 м до точки 630 пересечение полевой дороги в районе дамбы водоема (ставок Уварова).

От точки 630 граница идет в юго-западном направлении по территории сельскохозяйственных угодий на протяжении 648 м до точки 633 территория водоема (ставок Уварова).

От точки 633 граница идет в юго-западном направлении, пересекая по островам территорию водоема (ставок Уварова), на протяжении 1280 м до точки 641 граница полевой дороги.

От точки 641 граница идет в южном направлении по границе полевой дороги на протяжении 1040 м до точки 654 пересечение полевых дорог и лесополосы.

От точки 654 граница идет в южном направлении по границе полевой дороги и лесополосы на протяжении 888 м до точки 659 территория сельскохозяйственных угодий.



От точки 659 граница идет в южном направлении по границе полевой дороги и лесополосы на протяжении 920 м до точки 660 граница лесопосадки в районе железной дороги.

От точки 660 граница идет в северо-восточном направлении вдоль лесопосадки и железной дороги на протяжении 1512 м до точки 673 граница линии электропередачи.

От точки 673 граница идет в юго-восточном направлении, пересекая железную дорогу, на протяжении 42 м до точки 674 граница лесополосы и полевой дороги.

От точки 674 граница идет в восточном направлении по границе полевой дороги вдоль железной дороги на протяжении 875 м до точки 684 граница полевой дороги в районе балки реки Али-Бай.

От точки 684 граница идет в юго-восточном направлении по границе полевой дороги на протяжении 1120 м до точки 699 пересечение полевых дорог и лесопосадки.

От точки 699 граница идет в южном направлении вдоль лесопосадки и полевой дороги на протяжении 2178 м до точки 710 граница Северо-Крымского канала.

От точки 710 граница идет в южном направлении, пересекая Северо-Крымский канал, на протяжении 137 м до точки 712 стык границ Уваровского сельского поселения, Батальненского сельского поселения и Семисотского сельского поселения Ленинского района.

От точки 712 граница идет в юго-западном направлении вдоль Северо-Крымского канала на протяжении 3390 м до точки 744 граница автомобильной дороги Соляное – Батальное.

От точки 744 граница идет в юго-западном направлении вдоль Северо-Крымского канала на протяжении 1506 м до точки 764 граница Северо-Крымского канала.

От точки 764 граница идет в западном направлении, пересекая Северо-Крымский канал, на протяжении 149 м до точки 769 граница оросительного канала.

От точки 769 граница идет в юго-западном направлении по границе оросительного канала на протяжении 492 м до точки 772 пересечение оросительных каналов.

От точки 772 граница идет в северо-западном направлении по границе оросительного канала на протяжении 740 м до точки 779 пересечение оросительных каналов.

От точки 779 граница идет в юго-западном направлении по границе оросительного канала на протяжении 490 м до точки 784 пересечение полевой дороги и лесополосы.

От точки 784 граница идет в западном направлении вдоль оросительного канала на протяжении 2724 м до точки 796 граница линии электропередачи.

От точки 796 граница идет в северо-восточном направлении вдоль линии электропередачи на протяжении 430 м до точки 798 юго-западная граница села Петрово.

От точки 798 граница идет в юго-западном направлении вдоль железной дороги на протяжении 3190 м до точки 832 пересечение полевых дорог.

От точки 832 граница идет в юго-восточном направлении вдоль полевой дороги на протяжении 1003 м до точки 833 граница лесопосадки в районе Северо-Крымского канала.

От точки 833 граница идет в юго-восточном направлении, пересекая Северо-Крымский канал, на протяжении 103 м до точки 834 граница линии электропередачи и полевой дороги.

От точки 834 граница идет в юго-восточном направлении по территории сельскохозяйственных угодий на протяжении 1255 м до точки 837 пересечение полевых дорог и линии электропередачи в районе урочища Холмогорка.

От точки 837 граница идет в северо-восточном направлении вдоль полевой дороги и линии электропередачи на протяжении 819 м до точки 849 граница полевой дороги.

От точки 849 граница идет в южном направлении вдоль полевой дороги на протяжении 936 м до точки 861 граница полевой дороги в районе водохранилища Фронтное.

От точки 861 граница идет в юго-западном направлении вдоль водохранилища Фронтное на протяжении 1213 м до точки 871 стык границ Батальненского сельского поселения Ленинского района, муниципального округа Феодосия и Семисотского сельского поселения Ленинского района.

От точки 871 граница идет в юго-западном направлении вдоль водохранилища Фронтное на протяжении 5490 м до точки 925 пересечение полевых дорог.

От точки 925 граница идет в западном направлении вдоль полевой дороги на протяжении 3093 м до точки 930 стык границ Владиславовского сельского поселения Кировского района, муниципального округа Феодосия и Семисотского сельского поселения Ленинского района.

От точки 930 граница идет в северном направлении по территории сельскохозяйственных угодий на протяжении 636 м до точки 931 граница железной дороги.

От точки 931 граница идет в северо-восточном направлении, пересекая железную дорогу, на протяжении 98 м до точки 933 граница линии электропередачи.

От точки 933 граница идет в северном направлении по территории сельскохозяйственных угодий, пересекая Северо-Крымский канал и автомобильную дорогу, на протяжении 500 м до точки 935 территория сельскохозяйственных угодий в районе Северо-Крымского канала.

От точки 935 граница идет в северном направлении по территории сельскохозяйственных угодий на протяжении 3615 м до точки 940 пересечение оросительных каналов и лесополосы.

От точки 940 граница идет в северо-восточном направлении вдоль автомобильной дороги Владиславовка – Каменское на протяжении 708 м до точки 944 стык границ Синицынского сельского поселения, Владиславовского сельского поселения Кировского района и Семисотского сельского поселения Ленинского района в районе балки Курпеченская.

От точки 944 граница идет в северо-восточном направлении вдоль полевой дороги и лесополосы на протяжении 2376 м до точки 949 пересечение полевых дорог и лесополосы.

От точки 949 граница идет в северо-западном направлении вдоль полевой дороги и лесополосы вдоль территории Арабатского государственного заказника на протяжении 5652 м до точки 963 стык границ Владиславовского сельского поселения Кировского района, Семисотского сельского поселения Ленинского района и береговой линии залива Сиваш.

От точки 963 граница идет в северо-западном направлении вдоль береговой линии залива Сиваш на протяжении 10050 м до точки 1198 стык границ Владиславовского сельского поселения, Синицынского сельского поселения Кировского района, Семисотского сельского поселения Ленинского района и береговой линии залива Сиваш.

От точки 1198 граница идет в северо-западном направлении вдоль береговой линии залива Сиваш на протяжении 21150 м до точки 1542 стык границ Синицынского сельского поселения, Токаревского сельского поселения Кировского района, Семисотского сельского поселения Ленинского района и береговой линии залива Сиваш.

От точки 1542 граница идет в северо-западном направлении вдоль береговой линии залива Сиваш на протяжении 19720 м до точки 1738 стык границ Дмитровского сельского поселения Советского района, Токаревского сельского поселения Кировского района, Семисотского сельского поселения Ленинского района и береговой линии залива Сиваш.

От точки 1738 граница идет в северо-западном направлении вдоль береговой линии залива Сиваш на протяжении 11920 м до точки 1775 стык границ Дмитровского сельского поселения Советского района, Изобильненского сельского поселения Нижегородского района, Семисотского сельского поселения Ленинского района и береговой линии залива Сиваш.

От точки 1775 граница идет в северо-западном направлении вдоль береговой линии залива Сиваш на протяжении 17700 м до точки 2169 стык границ Пшеничненского сельского поселения, Изобильненского сельского поселения Нижегородского района, Семисотского сельского поселения Ленинского района и береговой линии залива Сиваш.

От точки 2169 граница идет в северо-западном направлении вдоль береговой

линии залива Сиваш на протяжении 13030 м до точки 2213 стык границ Пшениченского сельского поселения Нижнегорского района, Семисотского сельского поселения Ленинского района, береговой линии залива Сиваш и границы между Херсонской областью и Республикой Крым.

## Уваровское сельское поселение

Начальной точкой границы Уваровского сельского поселения Ленинского района является точка 4 пересечение полевой дороги, дамбы и реки Али-Бай. От точки 4 граница идет в северном направлении вдоль реки Али-Бай на протяжении 320 м до точки 25 река Али-Бай.

От точки 25 граница проходит в восточном направлении, пересекая заболоченную территорию балки реки Али-Бай, на протяжении 94 м до точки 28 граница полевой дороги.

От точки 28 граница проходит в северо-восточном направлении по балке реки Али-Бай на протяжении 1300 м до точки 42 стык границ Калиновского сельского поселения, Семисотского сельского поселения и Уваровского сельского поселения Ленинского района (плотина водоема).

От точки 42 граница проходит в восточном направлении по территории сельскохозяйственных угодий на протяжении 2440 м до точки 52 граница полевой дороги.

От точки 52 граница проходит в южном направлении по территории сельскохозяйственных угодий на протяжении 610 м до точки 55 территория сельскохозяйственных угодий.

От точки 55 граница проходит в восточном направлении вдоль полевой дороги на протяжении 2950 м до точки 84 пересечение полевых дорог.

От точки 84 граница проходит в южном направлении по дамбе озера на протяжении 600 м до точки 91 граница полевой дороги.

От точки 91 граница проходит в южном направлении вдоль полевой дороги на протяжении 410 м до точки 102 пересечение полевых дорог и лесополосы.

От точки 102 граница проходит в южном направлении по полевой дороге вдоль лесополосы на протяжении 1650 м до точки 118 пересечение полевой дороги, лесополосы и линии электропередачи, граница железной дороги.

От точки 118 граница проходит в южном направлении, пересекая железную дорогу и лесополосу, на протяжении 118 м до точки 123 граница Северо-Крымского канала.

От точки 123 граница проходит в юго-восточном направлении, пересекая Северо-Крымский канал, по территории сельскохозяйственных угодий на протяжении 1324 м до точки 136 пересечение линии электропередачи и полевой дороги.

От точки 136 граница проходит в юго-восточном направлении вдоль полевой дороги на протяжении 640 м до точки 141 стык границ Луговского сельского поселения, Уваровского сельского поселения и Ильичевского сельского поселения Ленинского района.

От точки 141 граница проходит в западном направлении вдоль оросительного канала и лесополосы на протяжении 1180 м до точки 142 оросительный канал.

От точки 142 граница проходит в юго-западном направлении по территории сельскохозяйственных угодий на протяжении 340 м до точки 144 пересечение полевых дорог, лесополосы и линии электропередачи.

От точки 144 граница проходит в южном направлении вдоль полевой дороги и лесополосы на протяжении 2470 м до точки 174 пересечение полевой дороги и лесополосы, граница автомобильной дороги Керчь – Симферополь – Севастополь "Таврида".

От точки 174 граница проходит в южном направлении, пересекая автомобильную дорогу Керчь – Симферополь – Севастополь "Таврида", вдоль полевой дороги и лесополосы на протяжении 128 м до точки 177 пересечение лесополосы и линии электропередачи.

От точки 177 граница проходит в юго-западном направлении вдоль автомобильной дороги Керчь – Симферополь – Севастополь "Таврида" и лесополосы на протяжении 1452 м до точки 192 автомобильная дорога от с. Уварово до автодороги Керчь – Симферополь – Севастополь "Таврида".

От точки 192 граница проходит в юго-западном направлении вдоль автомобильной дороги Керчь – Симферополь – Севастополь "Таврида" и линии электропередачи на протяжении 760 м до точки 193 пересечение автомобильной дороги Керчь – Симферополь – Севастополь "Таврида" с полевой дорогой и рекой.

От точки 193 граница проходит в северном направлении по территории сельскохозяйственных угодий на протяжении 565 м до точки 200 пересечение полевой дороги и реки.

От точки 200 граница проходит в северо-западном направлении вдоль полевой дороги и реки на протяжении 600 м до точки 204 полевая дорога.

От точки 204 граница проходит в северном направлении вдоль полевой дороги на протяжении 1420 м до точки 206 пересечение полевой дороги и лесополосы.

От точки 206 граница проходит в юго-западном направлении вдоль полевой дороги и лесополосы на протяжении 1600 м до точки 219 пересечение полевой дороги вдоль оросительного канала и реки.

От точки 219 граница проходит в юго-западном направлении вдоль оросительного канала и полевой дороги на протяжении 439 м до точки 221 пересечение оросительного канала, линии электропередачи и полевых дорог.

От точки 221 граница проходит в северном направлении вдоль полевой дороги на протяжении 460 м до точки 223 пересечение полевых дорог, граница Северо-Крымского канала.

От точки 223 граница проходит в северном направлении, пересекая Северо-Крымский канал, вдоль лесополосы и полевой дороги на протяжении 2770 м до точки 236 пересечение полевых дорог и лесополосы.

От точки 236 граница проходит в западном направлении вдоль полевой дороги на протяжении 250 м до точки 245 пересечение полевых дорог и реки.

От точки 245 граница проходит в северо-западном направлении вдоль полевой дороги на протяжении 866 м до точки 251 пересечение полевых дорог в районе балки реки Али-Бай.

От точки 251 граница проходит в северо-западном направлении вдоль полевой дороги на протяжении 875 м до точки 261 граница железной дороги.

От точки 261 граница проходит в юго-западном направлении, пересекая железную дорогу, вдоль железной дороги и лесопосадки на протяжении 1554 м до точки 275 лесопосадка.

От точки 275 граница проходит в северном направлении по территории сельскохозяйственных угодий на протяжении 915 м до точки 276 пересечение полевых дорог и лесополосы.

От точки 276 граница проходит в северном направлении вдоль лесополосы и полевой дороги на протяжении 970 м до точки 283 пересечение полевых дорог и лесополосы.

От точки 283 граница проходит в северном направлении вдоль полевой дороги на протяжении 1533 м до точки 297 граница острова на территории озера.

От точки 297 граница проходит в северо-восточном направлении вдоль границы островов на территории водоема (ставок Уварова) на протяжении 710 м до точки 1 территория водоема.

От точки 1 граница проходит в северо-восточном направлении по территории земель сельскохозяйственных угодий на протяжении 650 м до точки 4 пересечение полевой дороги, дамбы и реки Али-Бай.

## Челядиновское сельское поселение

Начальной точкой границы Челядиновского сельского поселения Ленинского района является точка 2, расположенная на стыке границ Приозерновского, Горностаевского и Челядиновского сельских поселений Ленинского района.

От точки 2 граница проходит в юго-восточном направлении через территорию, покрытую степной травянистой растительностью, на протяжении 490 м до точки 6 западнее заболоченной территории.

От точки 6 граница проходит в южном направлении через территорию, покрытую степной травянистой растительностью, на протяжении 148 м до точки 7 полевая дорога.

От точки 7 граница проходит в юго-восточном направлении через территорию, покрытую степной травянистой растительностью, южнее земель коллективного сельскохозяйственного предприятия "Приозерный", вдоль узкой полосы древесных насаждений, на протяжении 4940 м до точки 35 урочище Гнилище.

От точки 35 граница проходит в северо-восточном направлении между землями коллективного сельскохозяйственного предприятия "Приозерный" и землями коллективного сельскохозяйственного предприятия "Инициатива" вдоль узкой полосы древесных насаждений на протяжении 3480 м до точки 58 полевая дорога.

От точки 58 граница проходит в северо-восточном направлении через сельскохозяйственные угодья (севернее урочища Штаны) на протяжении 2890 м до точки 75 стык границ Приозерновского, Челядиновского сельских поселений Ленинского района и городского округа Керчь (грунтовая проселочная дорога).

От точки 75 граница проходит в юго-восточном направлении вдоль полевой дороги на протяжении 219 м до точки 78 полевая дорога.

От точки 78 граница проходит в северо-восточном направлении по территории степной травянистой растительности, пересекая линию электропередачи, на протяжении 82 м до точки 79 автомобильная дорога.

От точки 79 граница проходит в юго-восточном направлении вдоль шоссе Героев Эльтигена города Керчь, вдоль урочища Конный двор, урочища Блиндаж, на протяжении 4070 м до точки 106 фашинная дорога.

От точки 106 граница проходит в южном направлении по контуру урочища Блиндаж на протяжении 326 м до точки 114 узкая полоса древесных насаждений.

От точки 114 граница проходит в юго-восточном направлении вдоль полевой дороги между урочищем Загорье и территорией степной травянистой растительности на протяжении 452 м до точки 118 стык границ Челядиновского сельского поселения Ленинского района и городского округа Керчь по берегу Керченского пролива.



От точки 118 граница проходит в южном направлении вдоль берега Керченского пролива на протяжении 5419 м до точки 510 стык границ Заветненского и Челядиновского сельских поселений Ленинского района (берег Керченского пролива).

От точки 510 граница проходит в западном направлении по береговой полосе, пересекая автомобильную дорогу, на протяжении 21 м до точки 512 автомобильная дорога.

От точки 512 граница проходит в юго-западном направлении вдоль автомобильной дороги на протяжении 700 м до точки 527 береговая линия озера Тобечикское, расположенного на юге Керченского полуострова на территории Ленинского района Крыма.

От точки 527 граница проходит в западном направлении по береговой линии озера Тобечикское на протяжении 8490 м до точки 817 стык границ Марьевского, Челядиновского и Заветненского сельских поселений Ленинского района по береговой линии озера Тобечикское.

От точки 817 граница проходит в западном направлении по береговой линии озера Тобечикское на протяжении 6552 м до точки 964 береговая линия озера Тобечикское.

От точки 964 граница проходит в юго-западном направлении, пересекает автомобильную дорогу, далее через территории заболоченной местности, водного объекта и степной травянистой растительности, на протяжении 3388 м до точки 983 граница контура участка низкотравной влаголюбивой растительности.

От точки 983 граница проходит в южном направлении через урочище Марьевские Горки на протяжении 2200 м до точки 990 лесной массив.

От точки 990 граница проходит в западном направлении вдоль лесного массива Высоковское лесничество на протяжении 3200 м до точки 1018 полевая дорога.

От точки 1018 граница проходит в северном направлении по территории, занятой степной травянистой растительностью, на протяжении 3200 м до точки 1060 стык границ Горностаевского, Марьевского и Челядиновского сельских поселений Ленинского района в низовье балки.

От точки 1060 граница проходит в северо-восточном направлении по территории, занятой степной травянистой растительностью, западнее земель коллективного сельскохозяйственного предприятия "Инициатива", на протяжении 2080 м до точки 1073 сельскохозяйственные угодья.

От точки 1073 граница проходит в восточном направлении по сельскохозяйственным угодьям на протяжении 440 м до точки 1075 сельскохозяйственные угодья.

От точки 1075 граница проходит в северо-восточном направлении по территории, занятой степной травянистой растительностью, на протяжении 620 м до точки 1077 южнее дамбы Сокольского

водохранилища.

От точки 1077 граница проходит в восточном направлении по территории, занятой степной травянистой растительностью, пересекая водный объект, на протяжении 1740 м до точки 1090 севернее от пересыхающего ручья.

От точки 1090 граница проходит в северном направлении по территории, занятой степной травянистой растительностью, пересекая ручьи, полевые дороги, участки заболоченных территорий восточнее балки Широкая, на протяжении 3296 м до точки 2 стык границ Приозерновского, Горностаевского и Челядиновского сельских поселений Ленинского района.

## Чистопольское сельское поселение

Начальной точкой границы Чистопольского сельского поселения Ленинского района является точка 1 стык границ Белинского сельского поселения, Чистопольского сельского поселения Ленинского района и берега Азовского моря.

От точки 1 граница идет в северо-восточном направлении вдоль берега Азовского моря на протяжении 1170 м до точки 26 стык границ Багеровского сельского поселения, Чистопольского сельского поселения Ленинского района и берега Азовского моря.

От точки 26 граница идет в южном направлении по территории сельскохозяйственных угодий, пересекая балку Сюерташская, на протяжении 4790 м до точки 29 пересечение полевых дорог.

От точки 29 граница идет в южном направлении по границе полевой дороги на протяжении 2471 м до точки 32 пересечение полевых дорог в районе балки Артезиан.

От точки 32 граница идет в восточном направлении по границе балки Артезиан и урочища Приморское на протяжении 4801 м до точки 93 пересечение полевых дорог.

От точки 93 граница идет в юго-восточном направлении вдоль полевой дороги на протяжении 2264 м до точки 114 пересечение грунтовой, полевой дороги и лесополосы.

От точки 114 граница идет в северо-восточном направлении вдоль грунтовой дороги на протяжении 723 м до точки 119 территория сельскохозяйственных угодий.

От точки 119 граница идет в восточном направлении по территории сельскохозяйственных угодий на протяжении 2102 м до точки 123 территория сельскохозяйственных угодий в районе карьера.

От точки 123 граница идет в юго-восточном направлении по территории сельскохозяйственных угодий на протяжении 804 м до точки 127 граница грунтовой дороги.

От точки 127 граница идет в западном направлении вдоль границы грунтовой дороги на протяжении 427 м до точки 131 граница грунтовой дороги.

От точки 131 граница идет в юго-восточном направлении по территории сельскохозяйственных угодий на протяжении 2259 м до точки 143 территория сельскохозяйственных угодий.

От точки 143 граница идет в южном направлении по территории сельскохозяйственных угодий вдоль автомобильной дороги (подъезд к пгт Багерово) на протяжении 270 м до точки 144 граница лесопосадки в районе железной дороги.

От точки 144 граница идет в юго-западном направлении вдоль железной дороги и лесопосадки на протяжении 3453 м до точки 169 граница железной дороги и лесопосадки.

От точки 169 граница идет в южном направлении, пересекая железную дорогу, на протяжении 86 м до точки 172 граница автомобильной дороги Керчь – Чистополье – Новоотрадное.

От точки 172 граница идет в южном направлении вдоль полевой дороги и лесопосадки на протяжении 747 м до точки 181 граница полевой дороги и лесопосадки.

От точки 181 граница идет в южном направлении по территории сельскохозяйственных угодий на протяжении 1630 м до точки 182 граница линии электропередачи и лесополосы.

От точки 182 граница идет в восточном направлении вдоль линии электропередачи и лесополосы на протяжении 1600 м до точки 187 пересечение полевой дороги, линии электропередачи и лесополосы.

От точки 187 граница идет в юго-восточном направлении вдоль полевой дороги и лесополосы на протяжении 3630 м до точки 208 граница полевой дороги.

От точки 208 граница идет в юго-восточном направлении вдоль полевой дороги на протяжении 1945 м до точки 230 граница полевой дороги и лесополосы.

От точки 230 граница идет в юго-западном направлении вдоль полевой дороги и лесополосы, пересекая линию электропередачи (ВЛ-220 кВ п/ст "НС-3" п/ст "Камыш-Бурунская"), на протяжении 1102 м до точки 233 граница лесопосадки в районе автомобильной дороги Керчь – Симферополь – Севастополь "Таврида".

От точки 233 граница идет в юго-западном направлении, пересекая автомобильную дорогу Керчь – Симферополь – Севастополь "Таврида", на протяжении 82 м до точки 235 граница лесополосы.

От точки 235 граница идет в юго-западном направлении вдоль автомобильной дороги Керчь – Симферополь – Севастополь "Таврида" и лесополосы на протяжении 1487 м до точки 236 стык границ Горностаевского сельского поселения, Багеровского сельского поселения и Чистопольского сельского поселения Ленинского района.

От точки 236 граница идет в юго-западном направлении вдоль автомобильной дороги Керчь – Симферополь – Севастополь "Таврида" и лесополосы на протяжении 1586 м до точки 244 съезд на автомобильную дорогу до с. Чистополье с автодороги граница с Херсонской областью – Джанкой – Феодосия – Керчь.

От точки 244 граница идет в северо-западном направлении по границе автомобильной дороги Чистополье – до шоссе граница с Херсонской областью – Джанкой – Феодосия – Керчь на протяжении 693 м до точки 249 полевая дорога.

От точки 249 граница идет в западном направлении вдоль полевой дороги на протяжении 1330 м до точки 253 пересечение полевых дорог и линии электропередачи в районе балки Чурбашская и урочища Ряды.

От точки 253 граница идет в западном направлении по территории сельскохозяйственных угодий на протяжении 3453 м до точки 254 пересечение полевых дорог в районе карьера.

От точки 254 граница идет в западном направлении по границе полевой дороги на протяжении 1060 м до точки 257 пересечение полевых дорог в районе лесопосадки.

От точки 257 граница идет в северном направлении по границе полевой дороги вдоль лесопосадки на протяжении 1770 м до точки 265 пересечение полевых дорог в районе хребта Прямой.

От точки 265 граница идет в западном направлении по границе полевой дороги вдоль хребта Прямой на протяжении 2050 м до точки 274 стык границ Новониколаевского сельского поселения, Горностаевского сельского поселения и Чистопольского сельского поселения Ленинского района.

От точки 274 граница идет в северо-западном направлении по территории балки Наримановка на протяжении 3609 м до точки 295 пересечение полевых дорог.

От точки 295 граница идет в северном направлении по территории сельскохозяйственных угодий КСП "Родина" на протяжении 1090 м до точки 299 территория сельскохозяйственных угодий в районе хребта Каменистый и линии электропередачи.

От точки 299 граница идет в северо-западном направлении по границе линии электропередачи вдоль Каменистого хребта на протяжении 808 м до точки 300 стык границ Белинского сельского поселения, Новониколаевского сельского поселения и Чистопольского сельского поселения Ленинского района.

От точки 300 граница идет в северо-западном направлении по территории сельскохозяйственных угодий на протяжении 700 м до точки 301 граница железной дороги.

От точки 301 граница идет в северо-восточном направлении вдоль железной дороги на протяжении 4980 м до точки 332 граница полевой дороги.

От точки 332 граница идет в северо-западном направлении, пересекая железную дорогу и лесопосадку, на протяжении 75 м до точки 334 граница лесопосадки.

От точки 334 граница идет в северо-западном направлении по территории сельскохозяйственных угодий на протяжении 766 м до точки 336 граница автомобильной дороги Керчь – Чистополье – Новоотрадное.

От точки 336 граница идет в северном направлении вдоль лесопосадки на протяжении 1150 м до точки 338 пересечение лесопосадки и лесополосы.

От точки 338 граница идет в западном направлении вдоль полевой дороги и лесополосы на протяжении 2057 м до точки 342 территория сельскохозяйственных угодий.

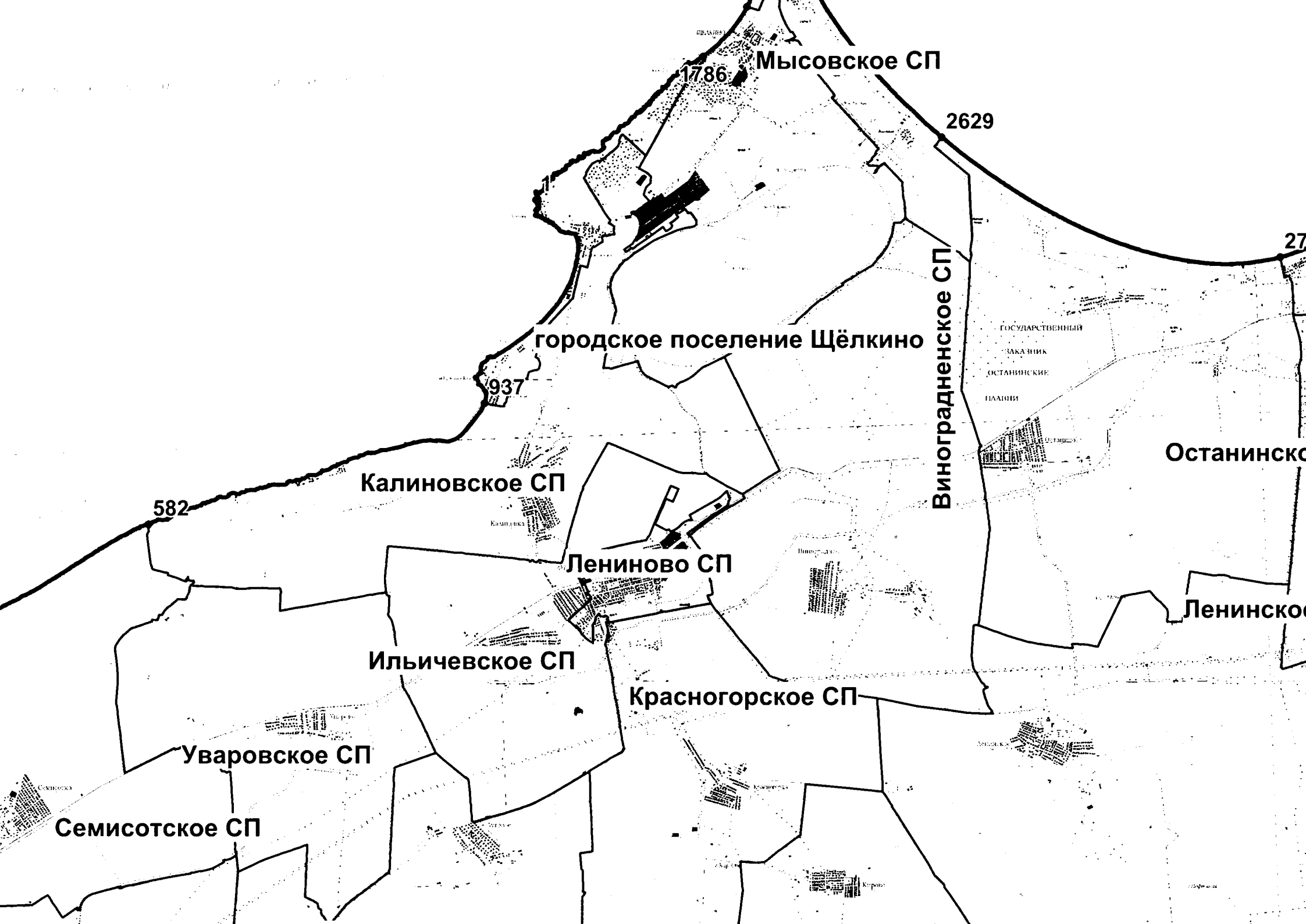
От точки 342 граница идет в северном направлении по территории сельскохозяйственных угодий, пересекая балку, на протяжении 1010 м до точки 343 граница полевой дороги в районе урочища Артезиан.

От точки 343 граница идет в северо-западном направлении по границе полевой дороги вдоль урочища Артезиан на протяжении 2840 м до точки 352 граница полевой дороги и лесопосадки.

От точки 352 граница идет в северном направлении по территории сельскохозяйственных угодий вдоль юго-восточной границы села Золотое на протяжении 3162 м до точки 355 территория сельскохозяйственных угодий в районе горы Плоская.

От точки 355 граница идет в северо-восточном направлении по территории сельскохозяйственных угодий, пересекая балку Сюерташская, на протяжении 2980 м до точки 366 граница полевой дороги в районе пруда и горы Курган.

От точки 366 граница идет в северном направлении по территории сельскохозяйственных угодий вдоль балки Сюерташская на протяжении 1240 м до точки 1 стык границ Белинского сельского поселения, Чистопольского сельского поселения Ленинского района и берега Азовского моря.



Мысовское СП

1786

2629

27

городское поселение Щёлкино

937

Калиновское СП

582

Лениново СП

Ильичевское СП

Красногорское СП

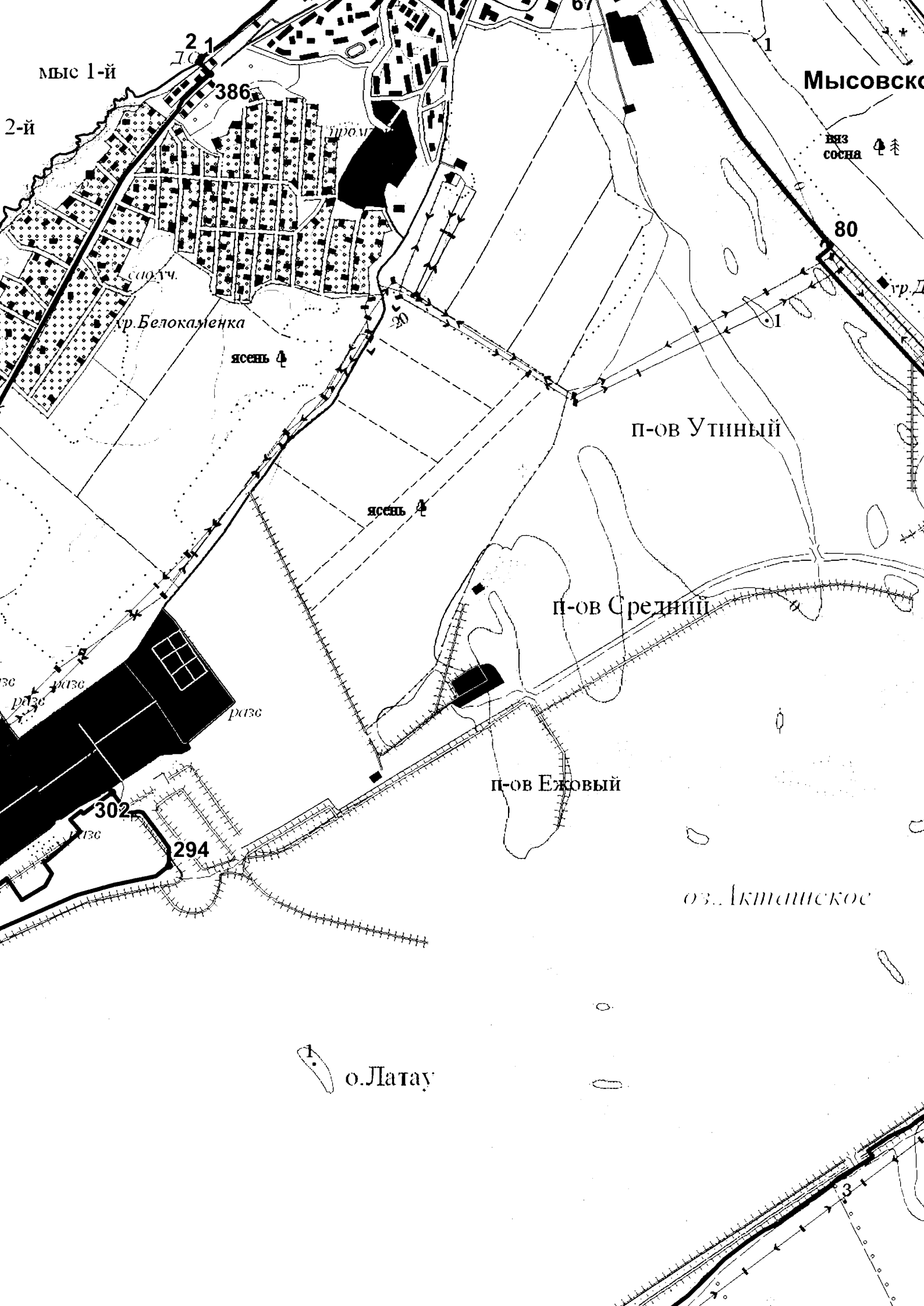
Уваровское СП

Семисотское СП

Виноградненское СП

Останинское СП

Ленинское СП



мыс 1-й

2-й

386

г. Белокаменка

ясень

ясень

п-ов Утиный

п-ов Средний

п-ов Ежовый

оз. Актанское

о. Латау

Мысовско

виз  
сосна

80

г. Д.

3

294

302

2.1

67

1

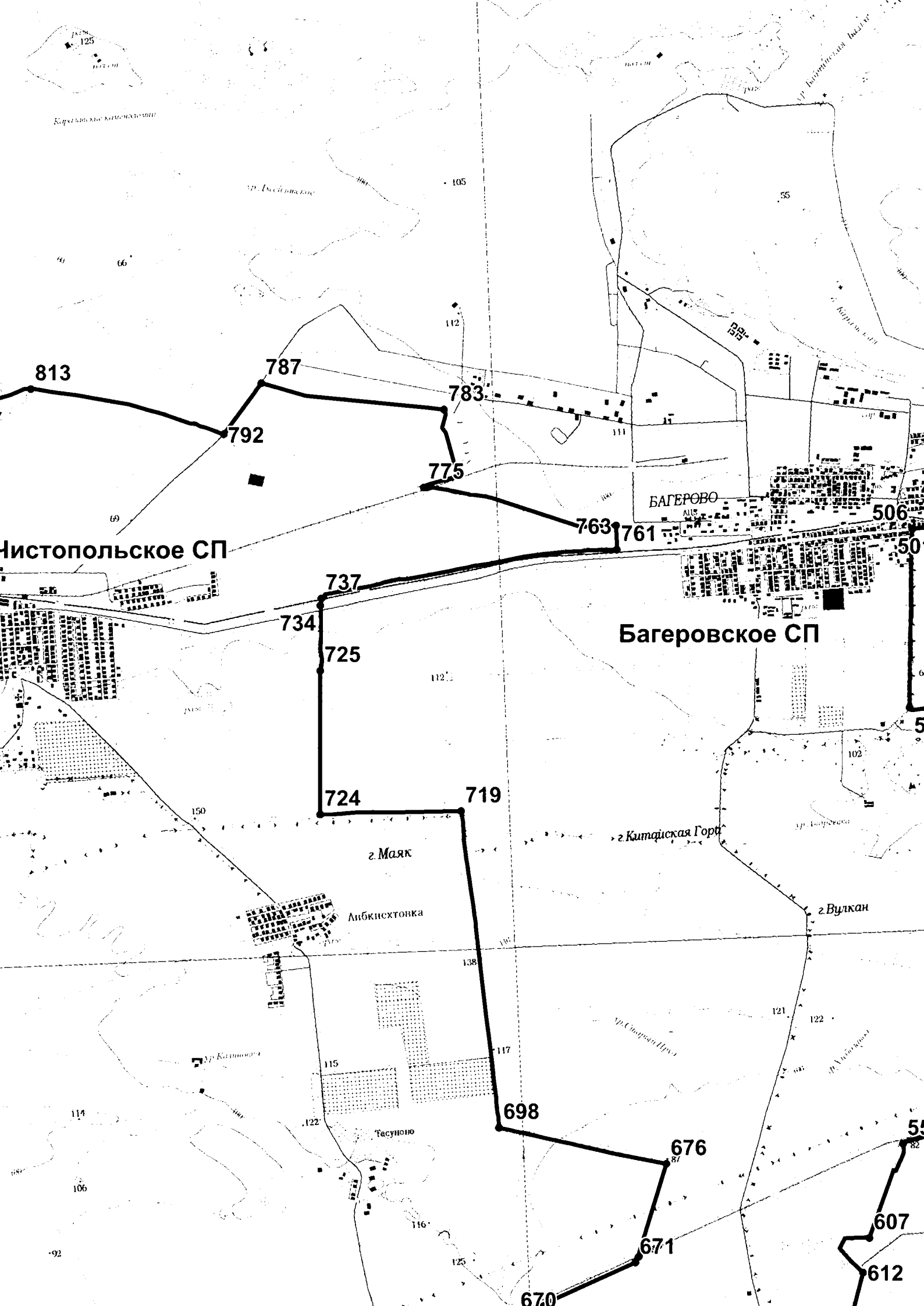
1

20

1

1





Нистопольское СП

Багеровское СП

БАГЕРОВО

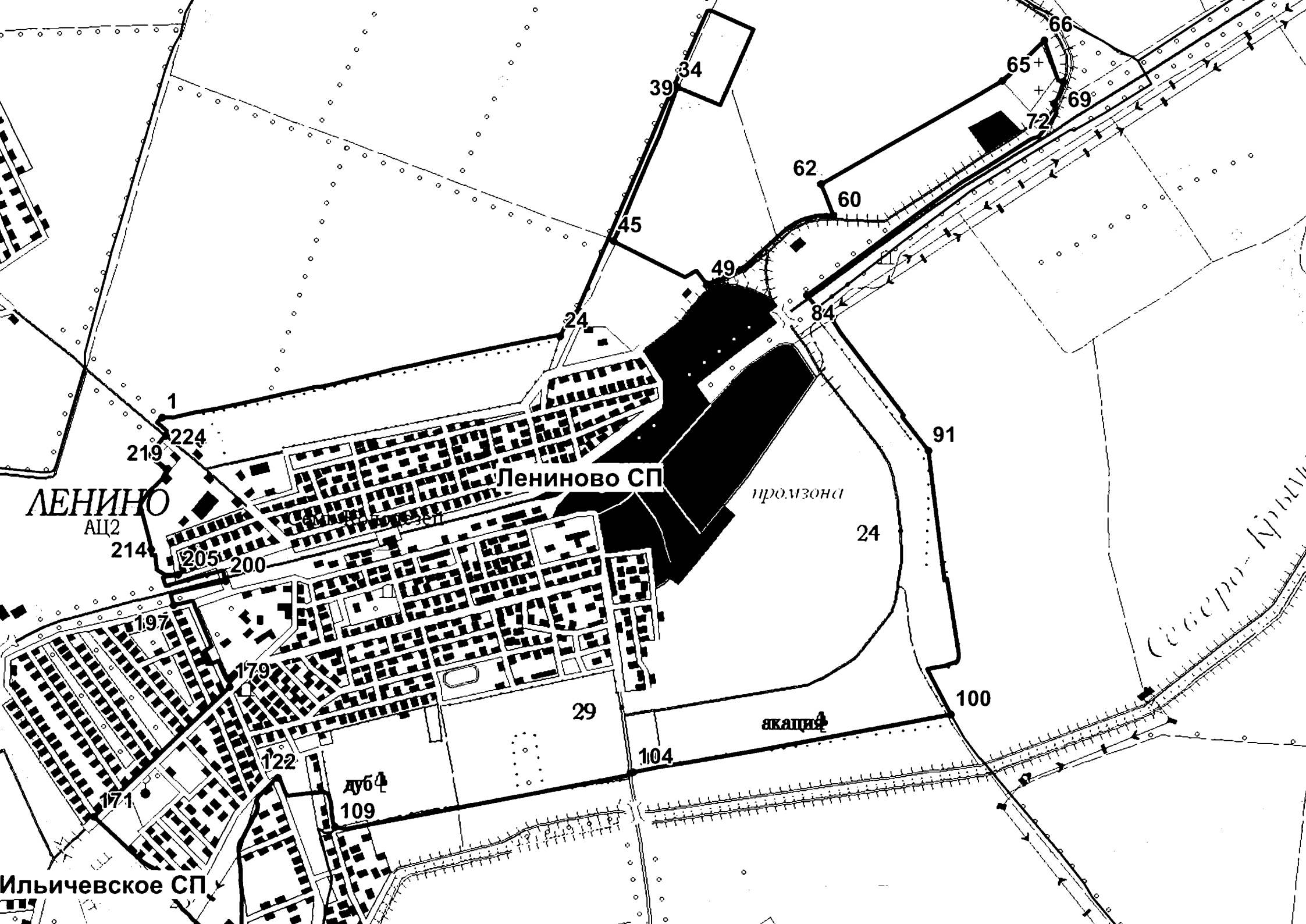
г. Маяк

Либкисхтовка

г. Китаяская Гора

г. Вулкан

Тасуноя



ЛЕНИНО

АЦ2

ЛЕНИНОВО СП

промзона

Север-Курск

Ильичевское СП

219  
224  
214  
205  
200  
197  
179  
122  
171

дуб  
109

29

104

якати

100

24

91

24

49

45

39

34

62

60

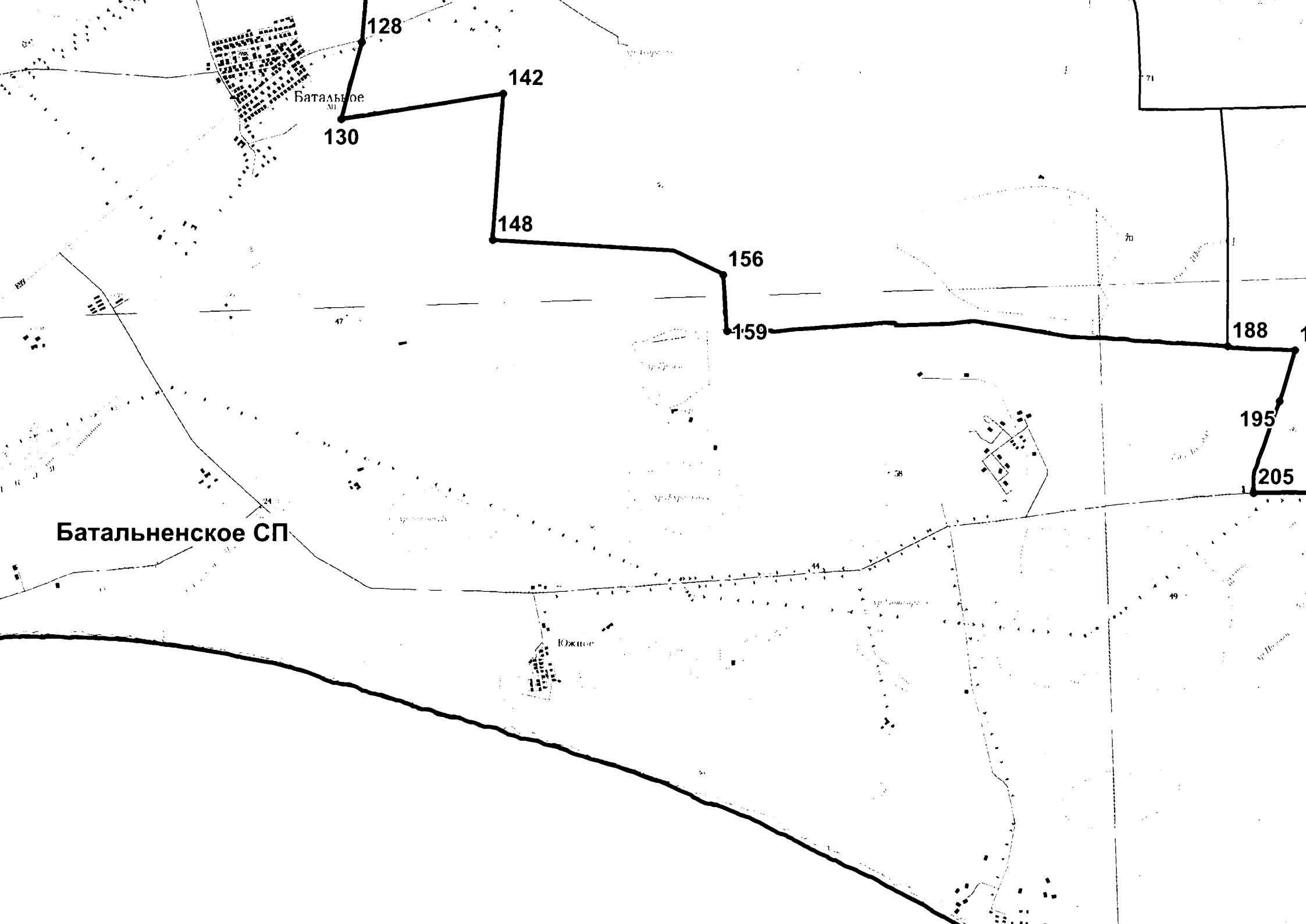
65+

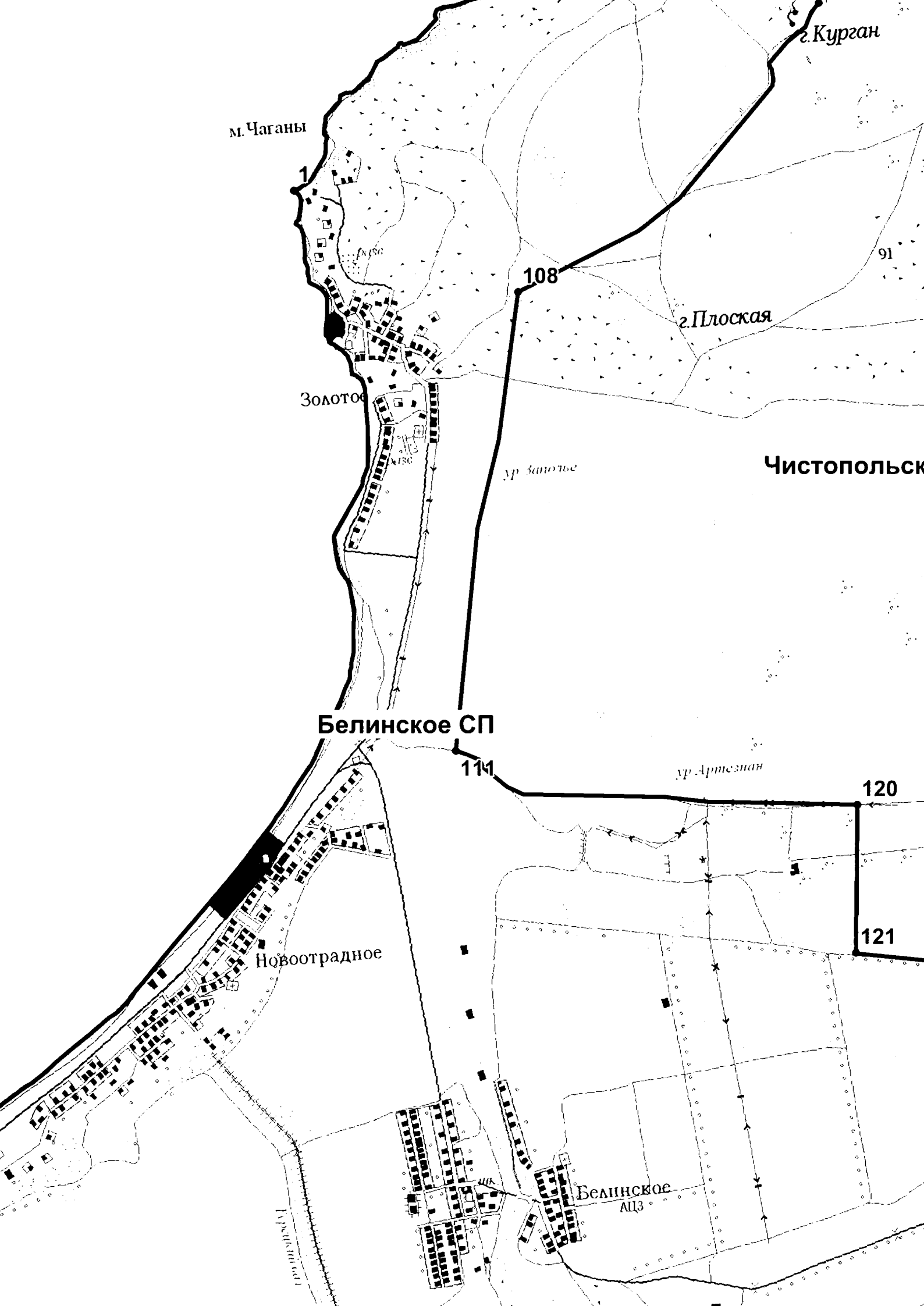
69

72

66

84





м. Чаганы

г. Курган

1

108

91

г. Плоская

Золотое

ур. Занотье

Чистопольск

Белинское СП

114

ур. Артезиан

120

Новоотрадное

121

Белинское  
АЦЗ

КИНО

ур Подорожное

137

ур За

14

14

300

Винограденское СП

б-р Самарин

.32

Виноградное

АПЗ

разг

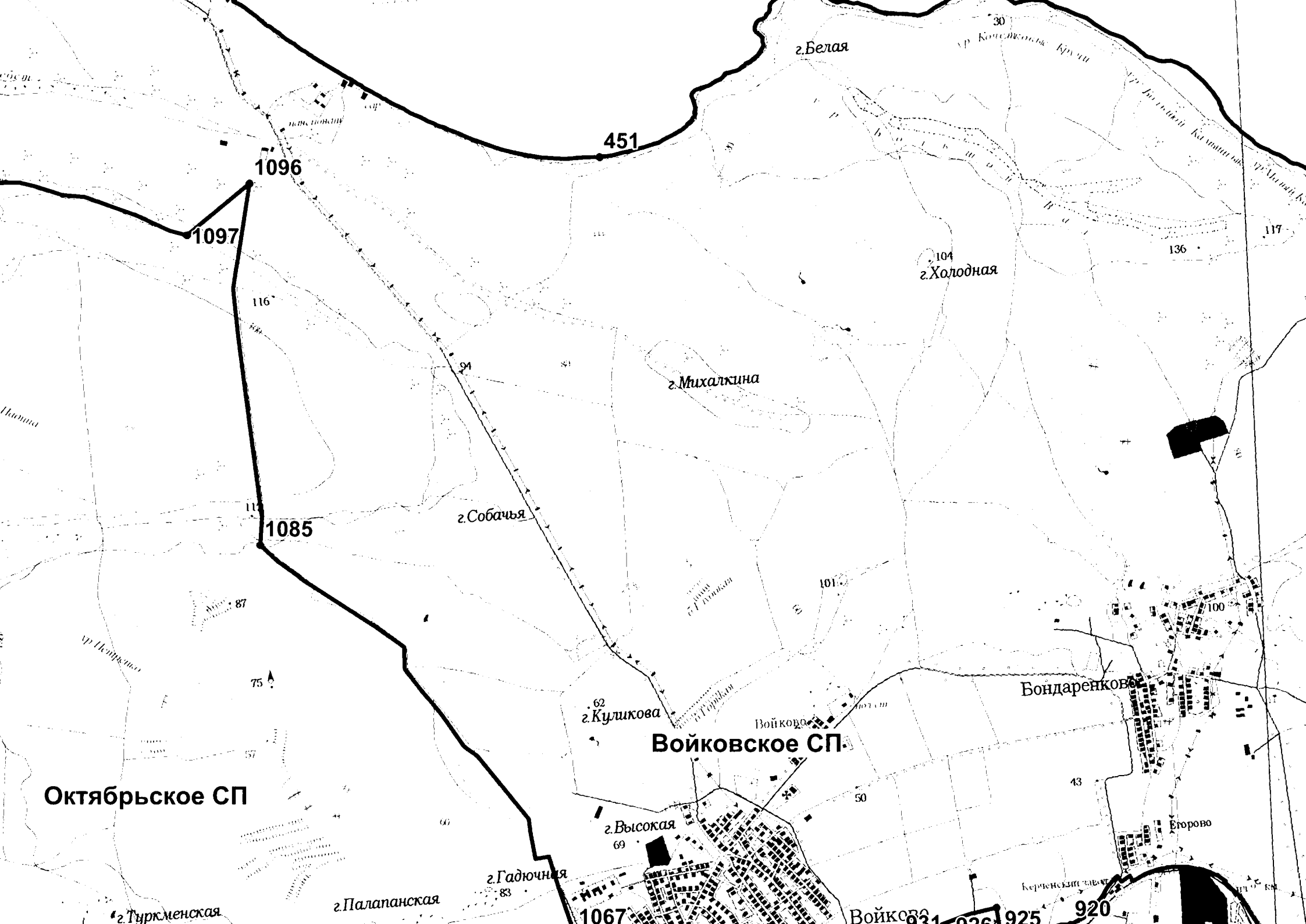
23

кту ос

сар

Романово

балка К



г.Белая

г.Кочетовское Кручи

451

1096

1097

104  
г.Холодная

136

117

116

г.Михалкина

г.Собачья

1085

87

75

62  
г.Куликова

Войково  
**Войковское СП**

Войково

Бондаренково

100

50

43

69  
г.Высокая

г.Гадючняя

83

г.Палапанская

1067

Войково

Керченский завод

920

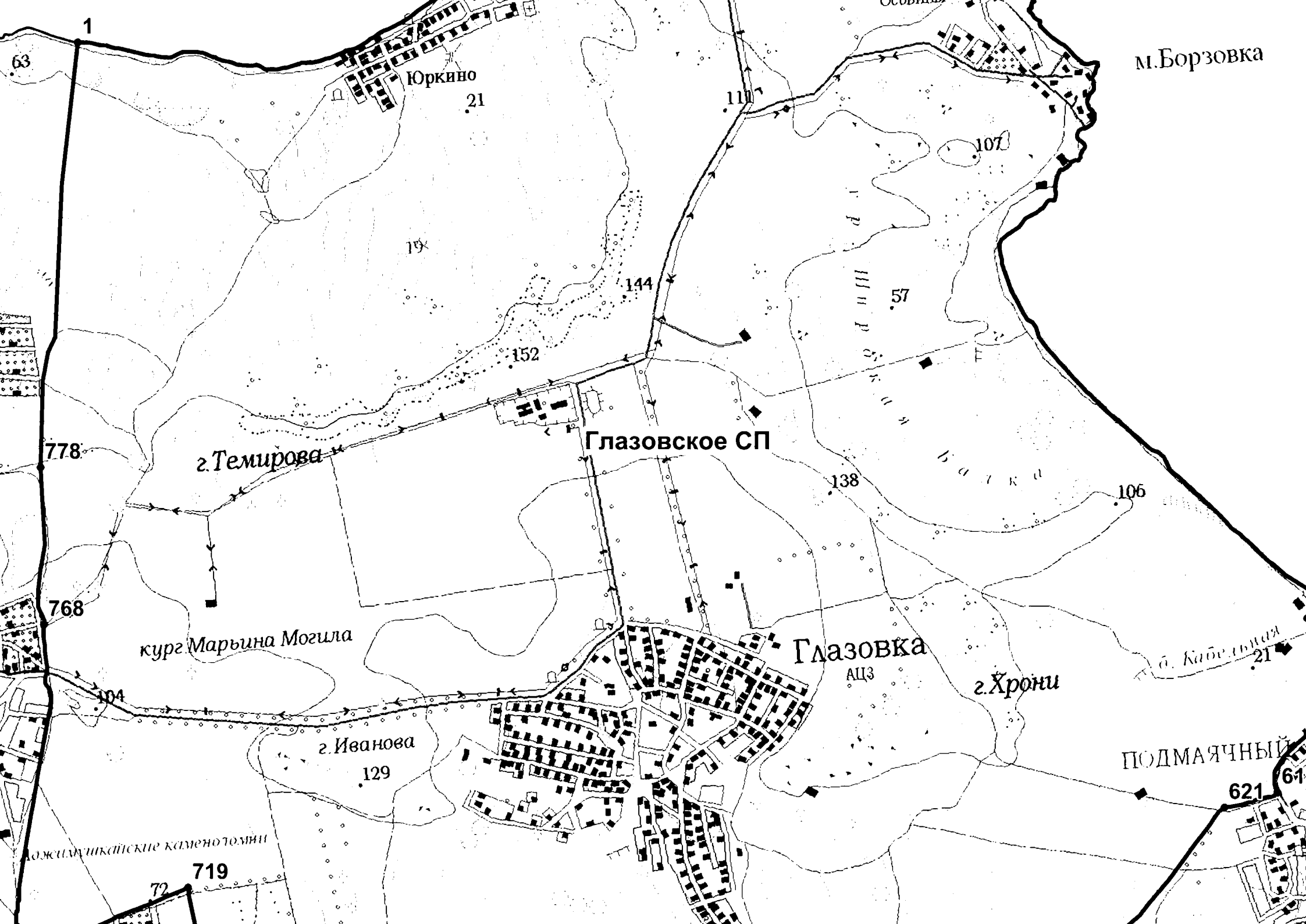
926

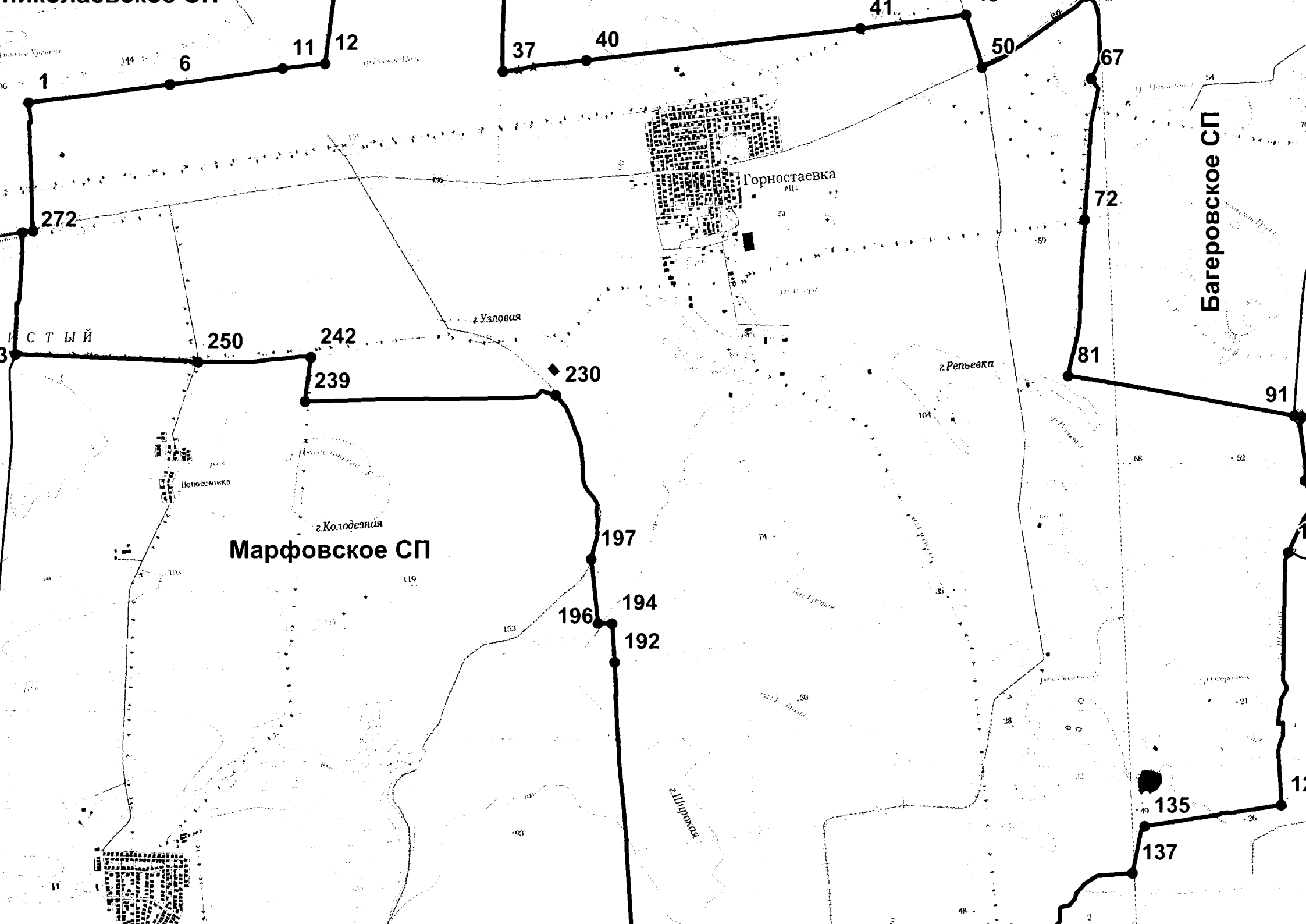
931

925

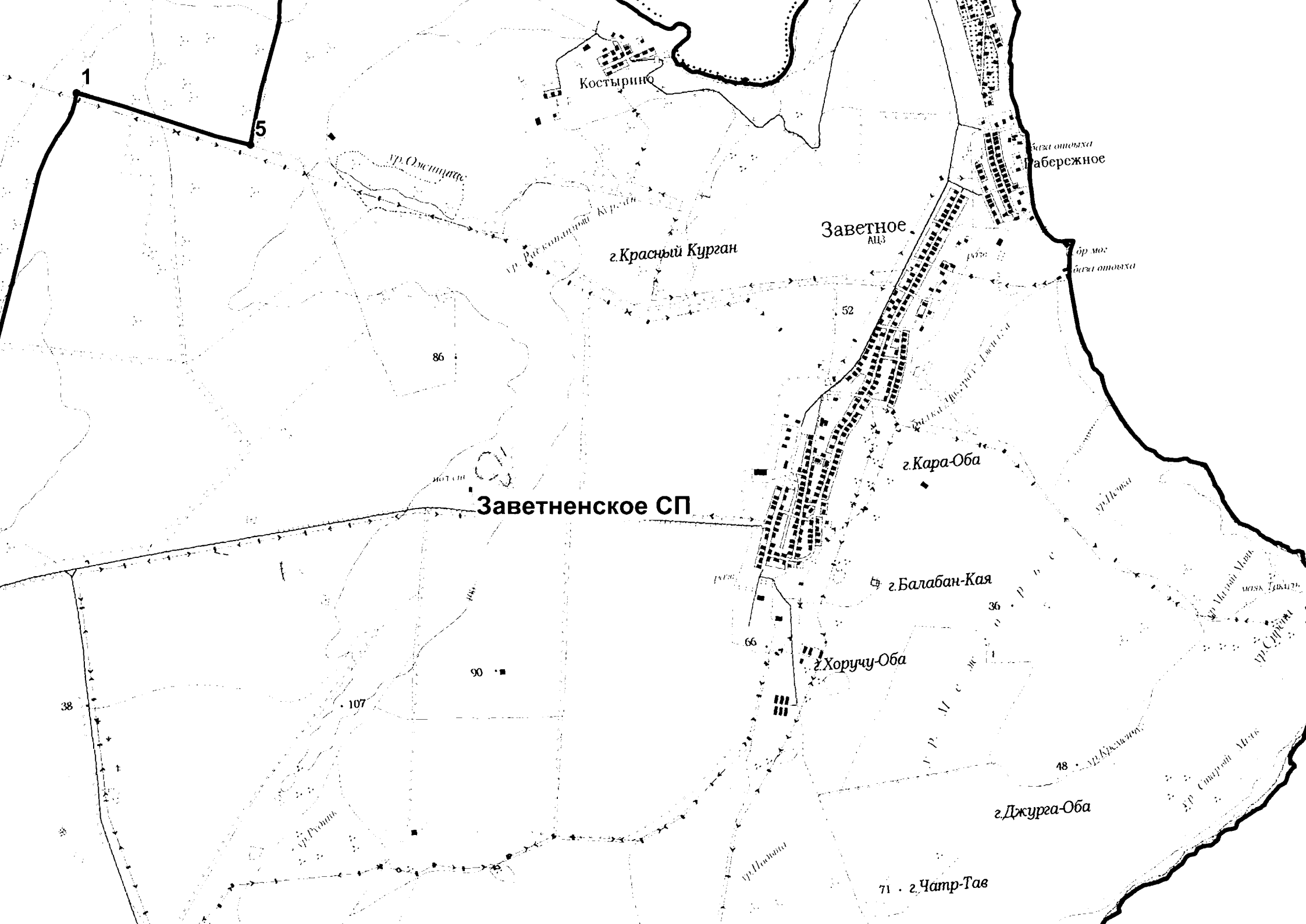
**Октябрьское СП**

г.Туркменская









иновское СП

Калиновка  
АЦЗ

16

22

32

53

206

181

166

171

160

154

ЛЕНИНО  
АЦЗ

Лениново СП

219

236

227

252

260

309

321

29

Ильичевское СП

Ильичево  
АЦЗ

282

345

342

Королево

61

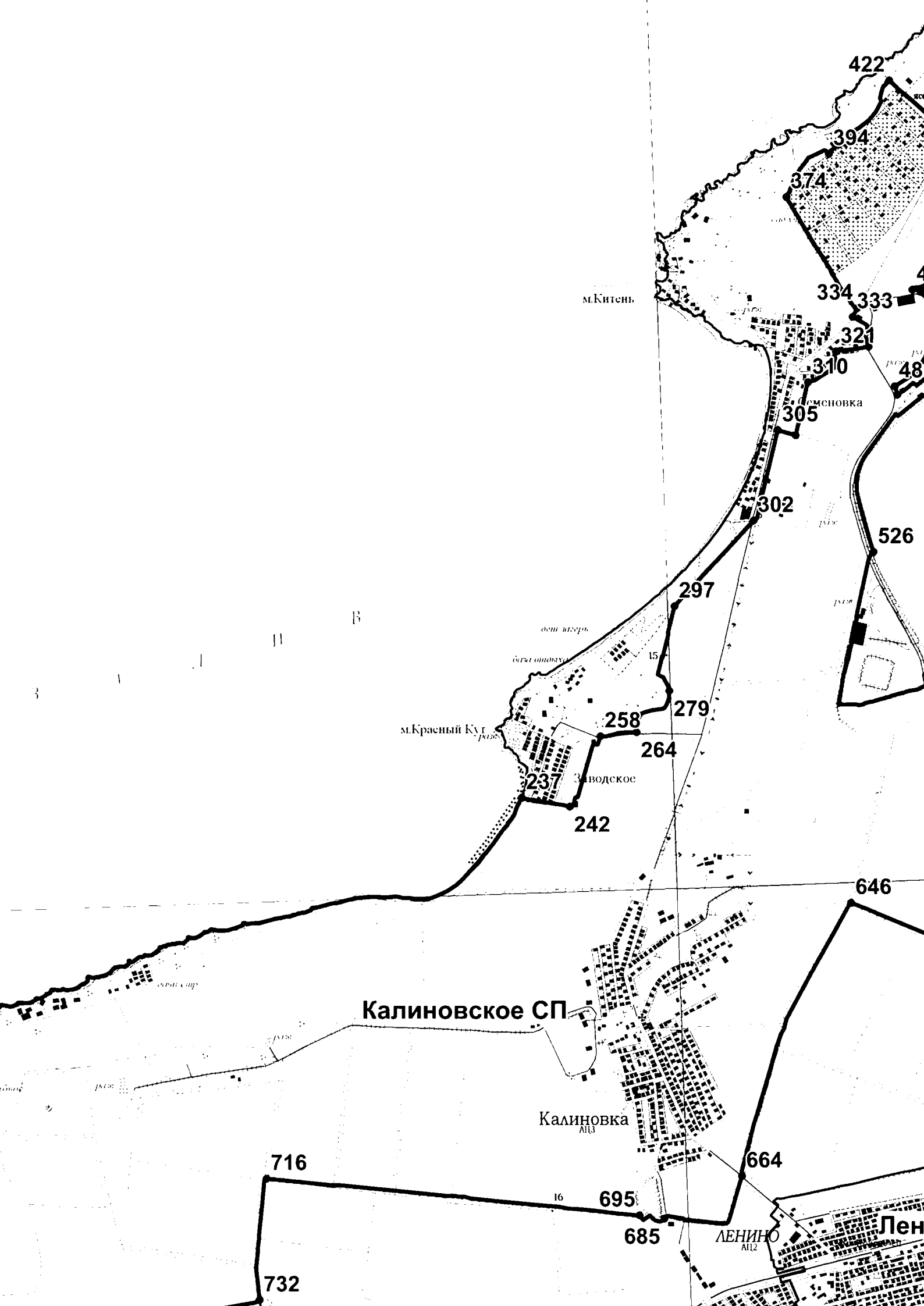
352

357

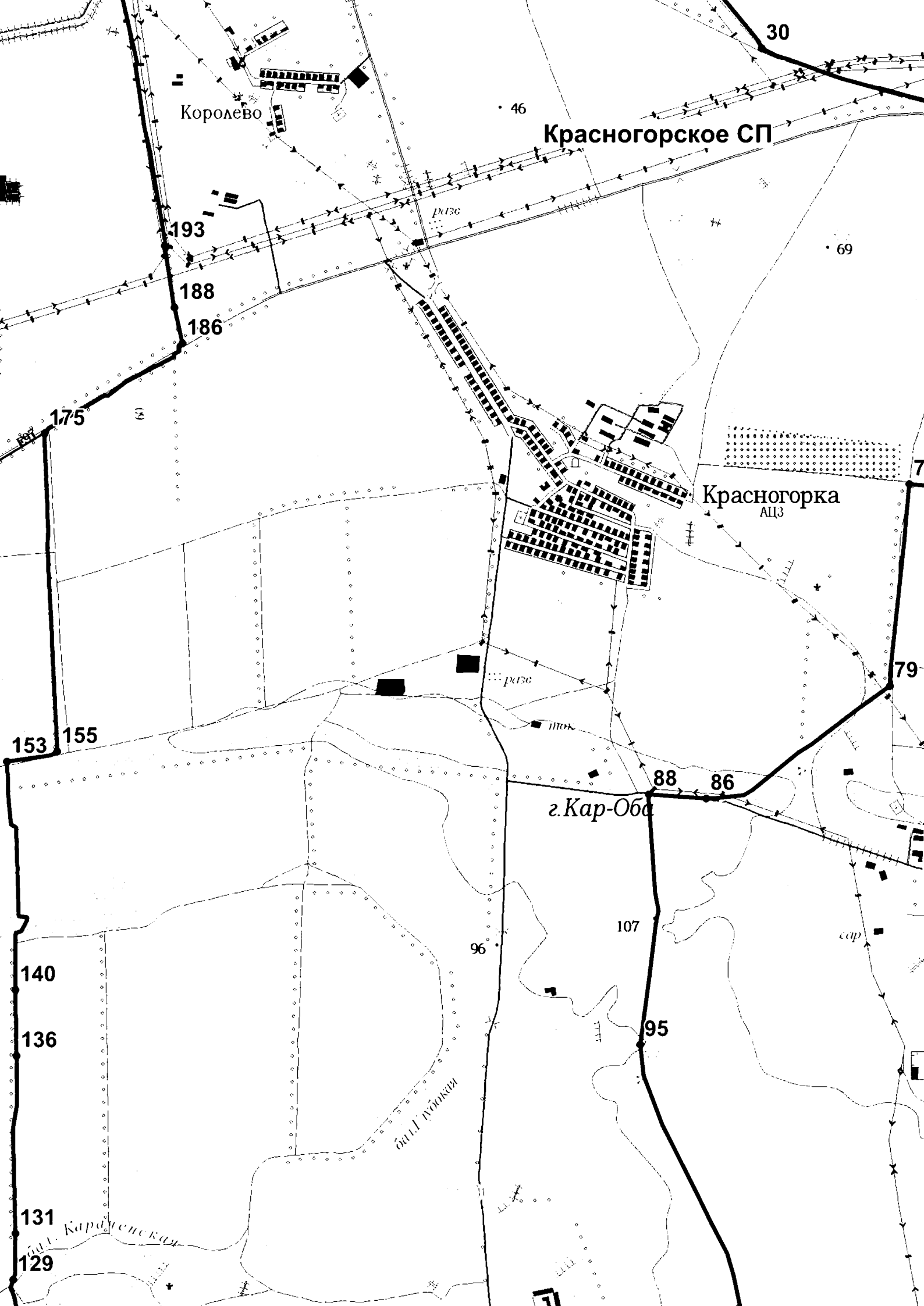
359

368

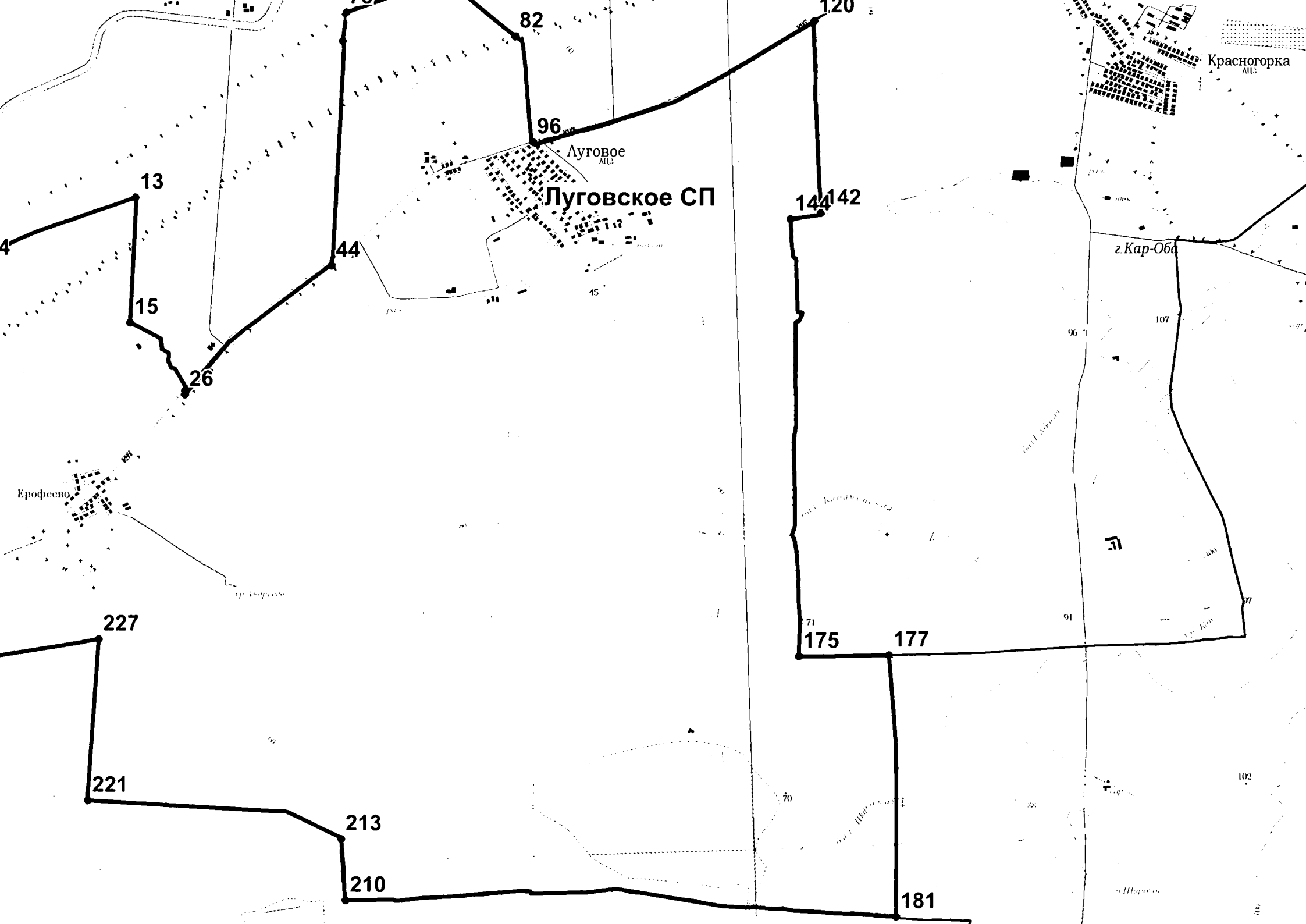
405



**Кировское СП**







Красногорка

96

Луговое

Луговое СП

г. Кар-Оба

Ерофеево

13

15

26

44

82

144

142

175

177

181

213

210

227

221

107

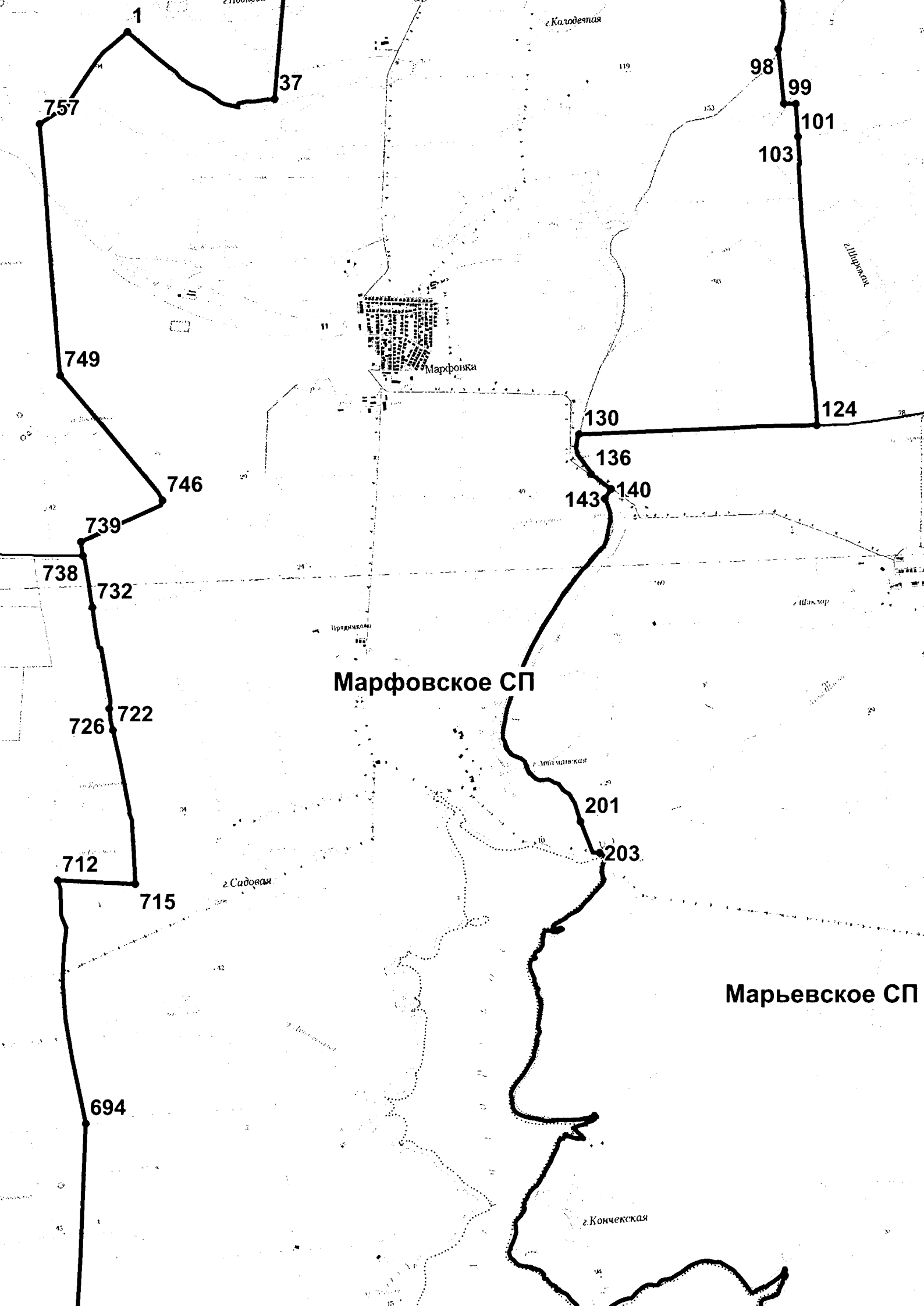
96

91

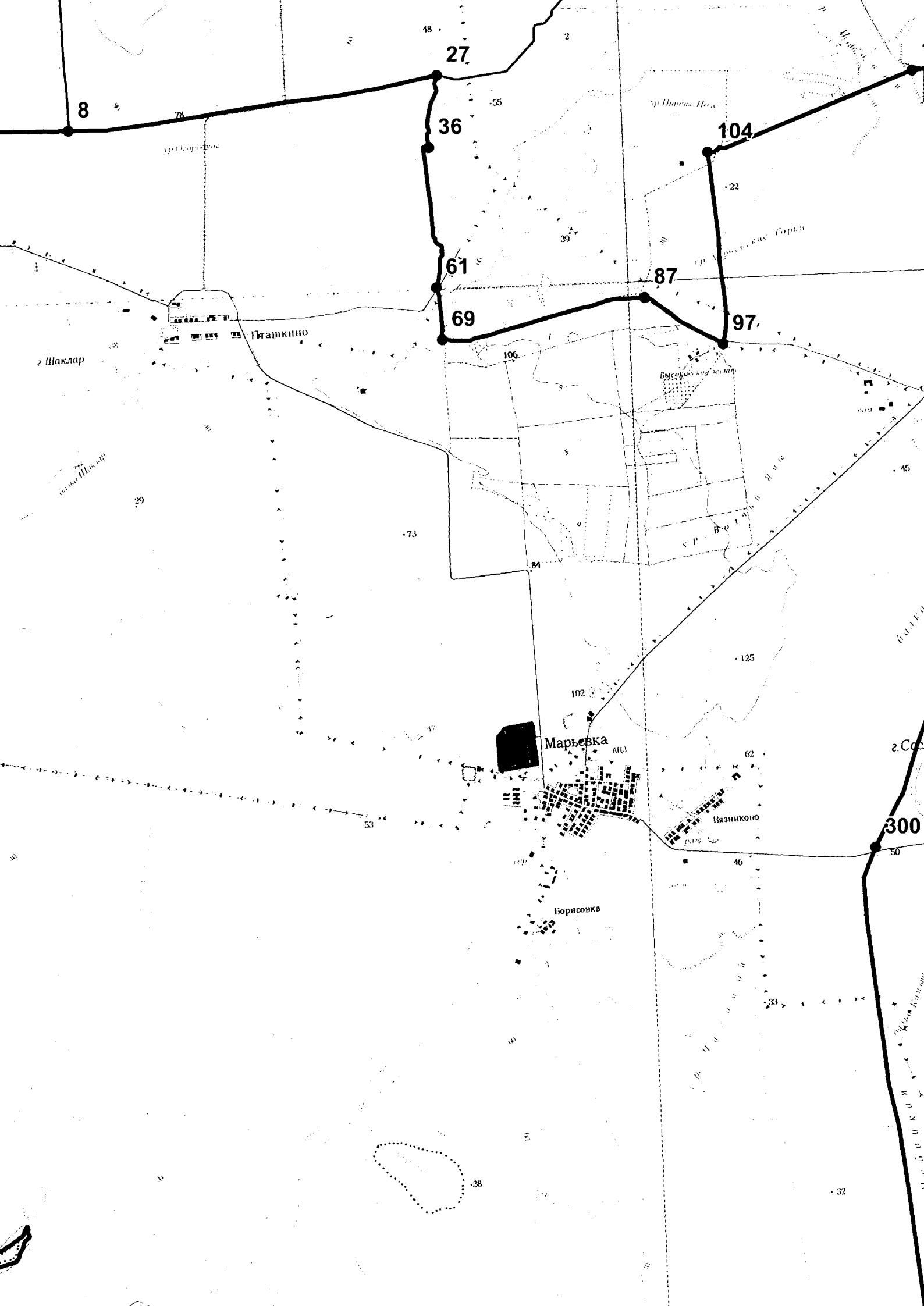
102

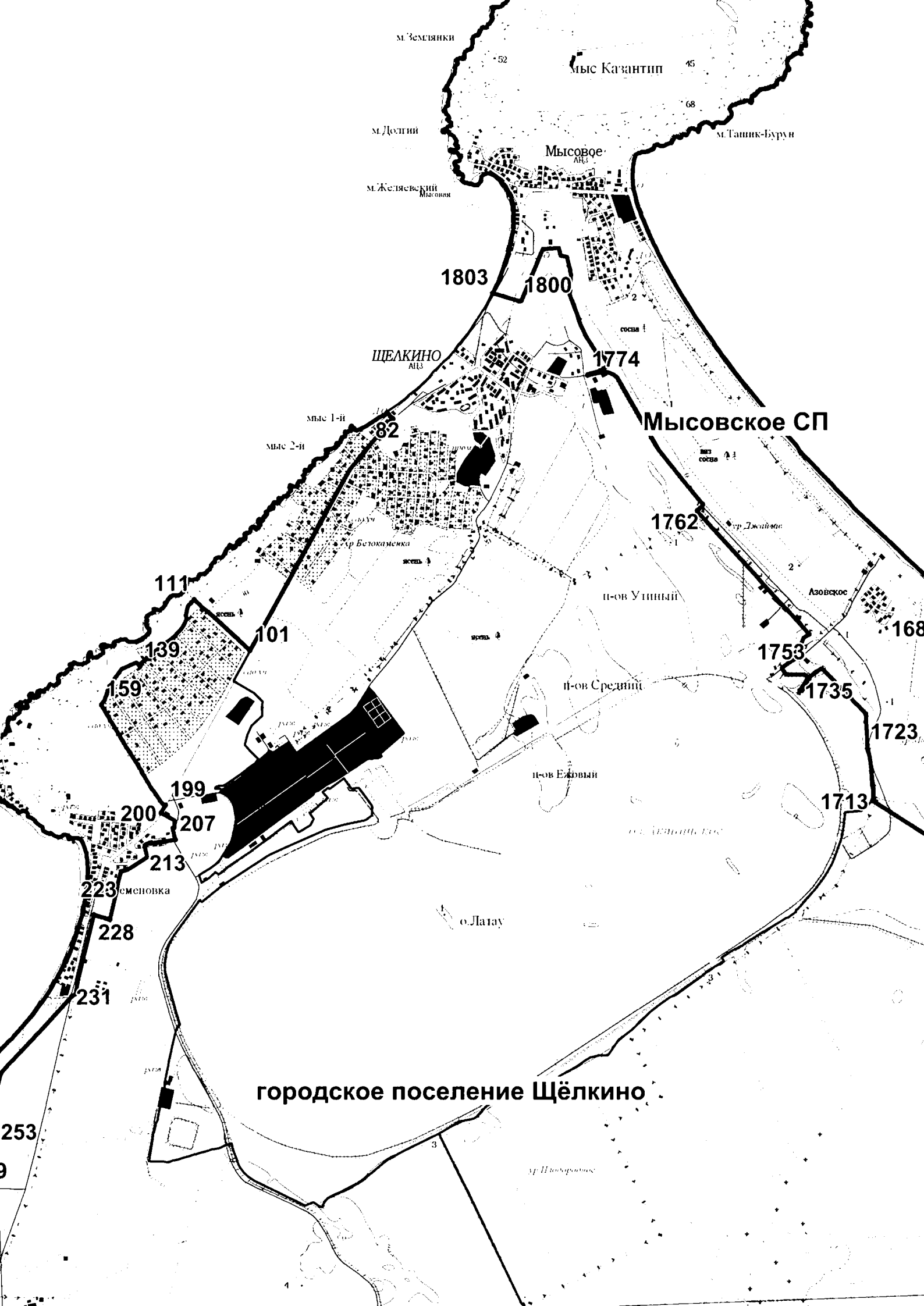
129

70









м. Землянки

мыс Казантип

м. Долгий

м. Желязский

Мысовое

м. Ташик-Бурун

1803

1800

ЩЕЛКИНО

1774

Мысовское СП

мыс 1-й

мыс 2-й

82

г.р. Ботокменка

1762

г.р. Джаймас

111

п-ов Ушinsky

Азовское

139

101

168

159

1753

1735

1723

п-ов Средний

п-ов Ежовый

1713

199

200

207

213

223

см. сповка

228

о. Латау

231

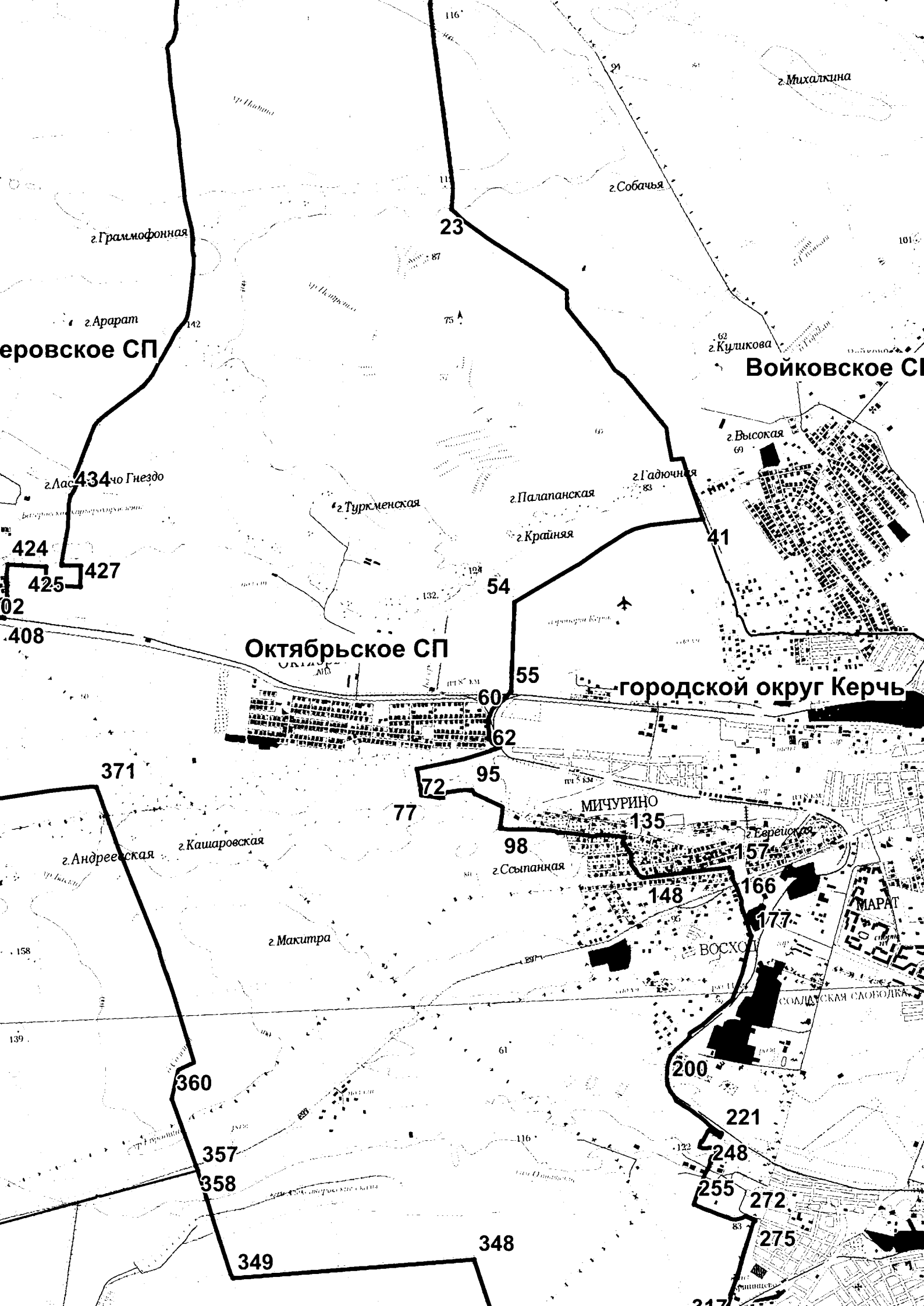
городское поселение Щёлкино

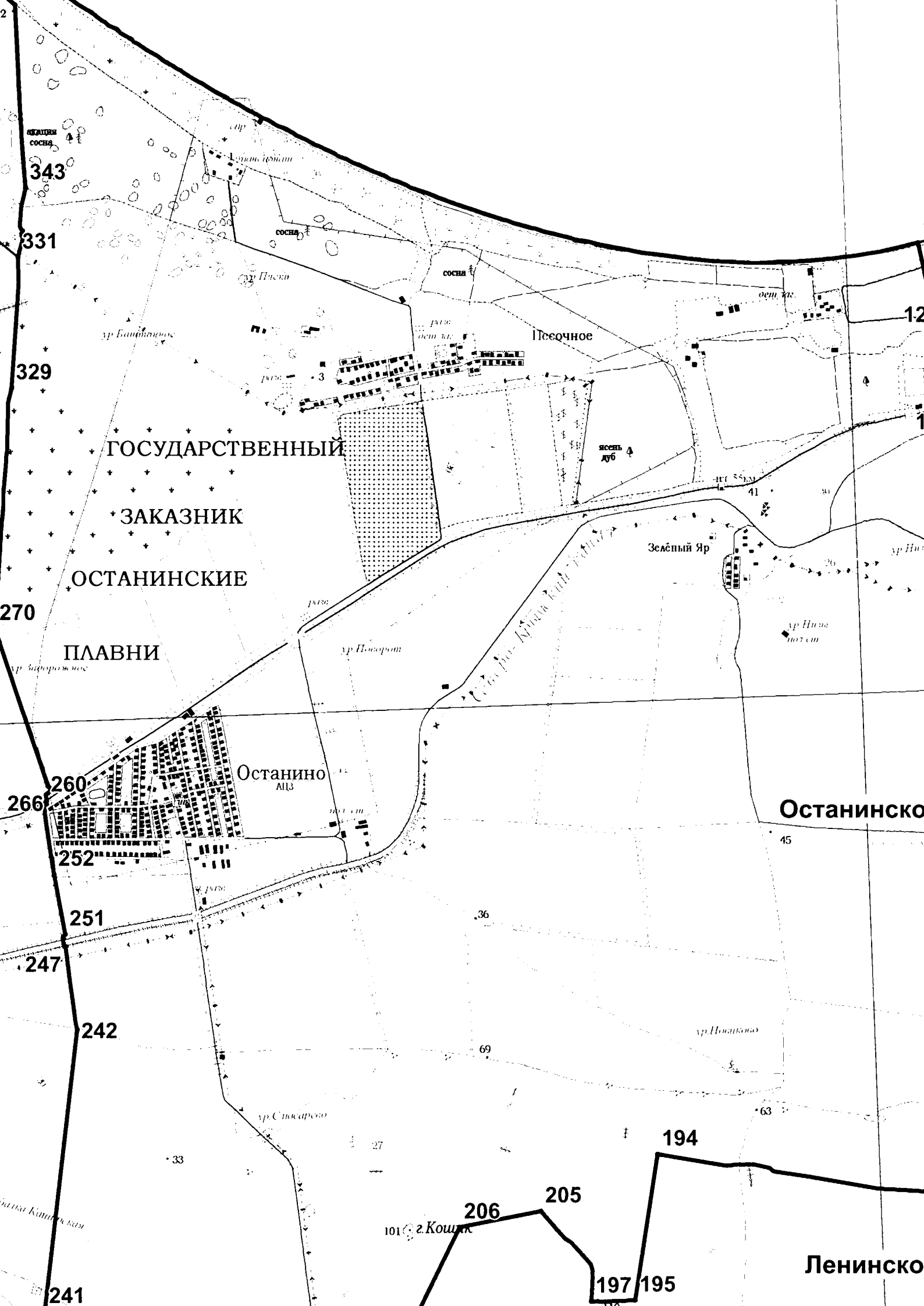
253

9

г.р. Писаровка

99





343

331

329

270

ГОСУДАРСТВЕННЫЙ

ЗАКАЗНИК

ОСТАНИНСКИЕ

ПЛАВНИ

266

260

252

251

247

242

241

Останино

АПЗ

Песочное

Зелёный Яр

Останинское

194

205

206

197

195

Ленинское

101

г. Кошкин

45

36

69

63

33

27

12

1

ур. Никитинское

ур. Никитинское

ур. Никитинское

река

ур. Никитинское

ур. Никитинское

сосна

сосна

сосна

ягель дуб

ур. Никитинское

ур. Никитинское

ур. Никитинское

ур. Никитинское

ур. Никитинское

Ann. Entomol. Soc. Am.

## Приозерновское СП

# Приозерное

город

243

52

3

37

5

1775

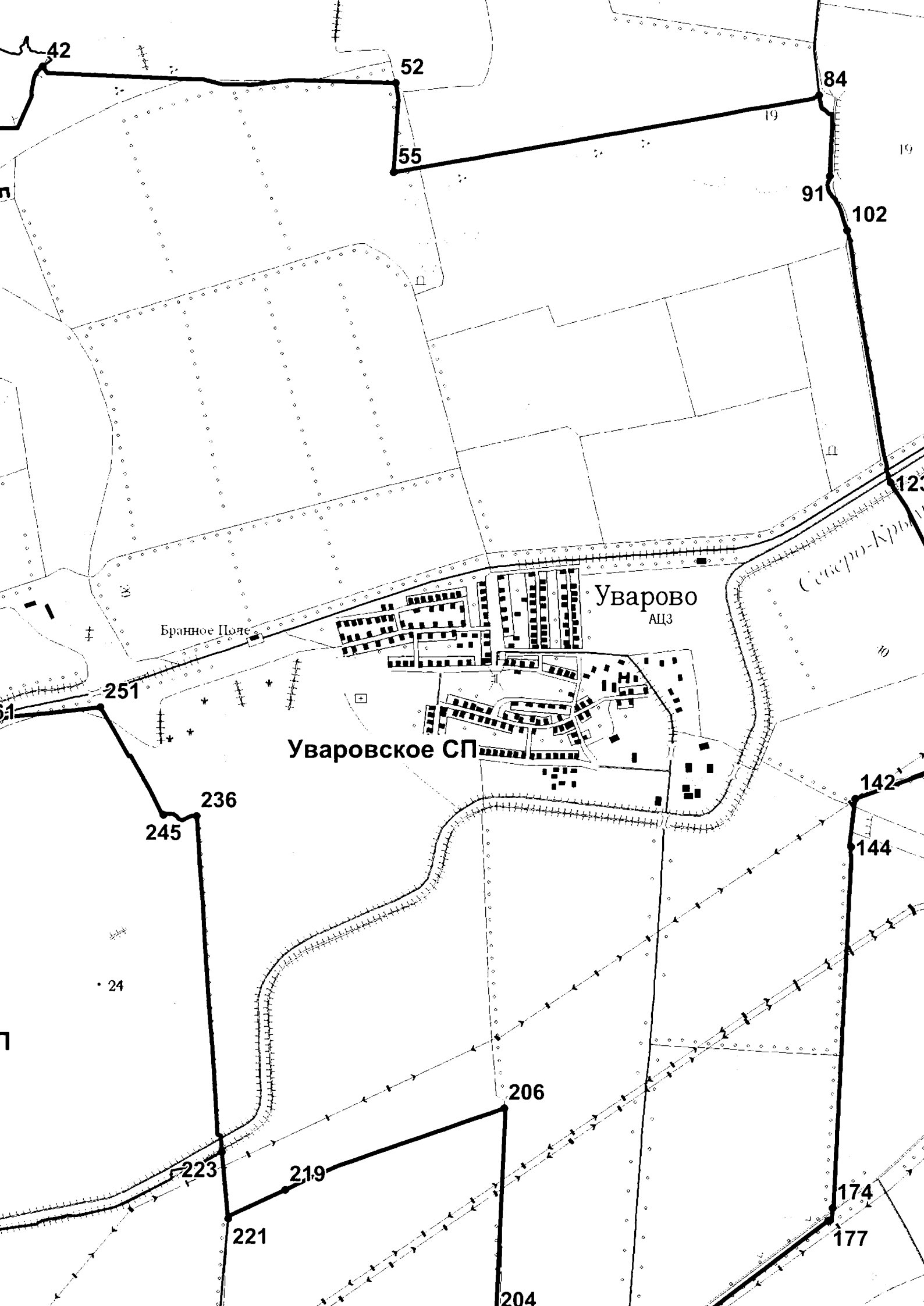
1738

1542

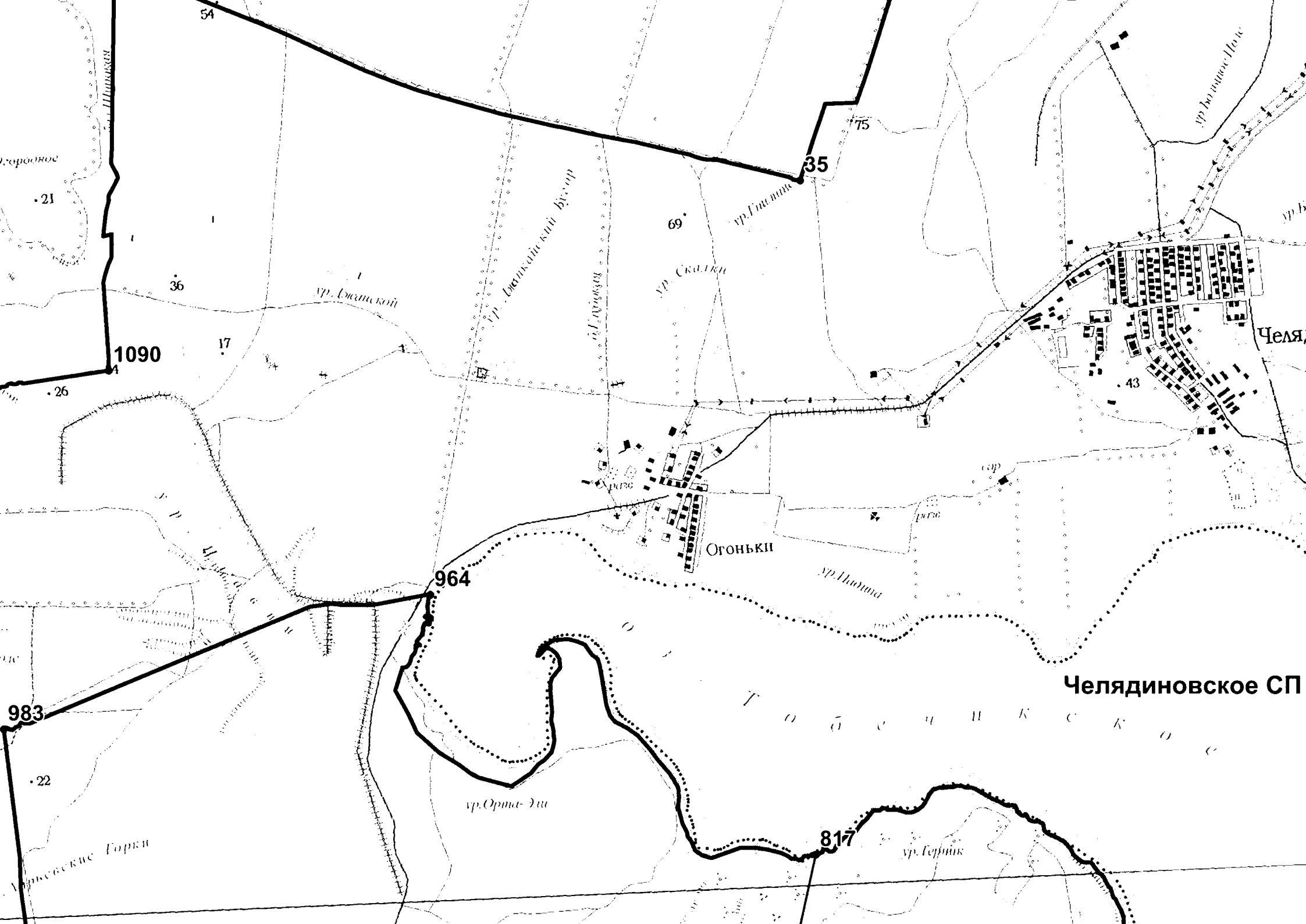
1198

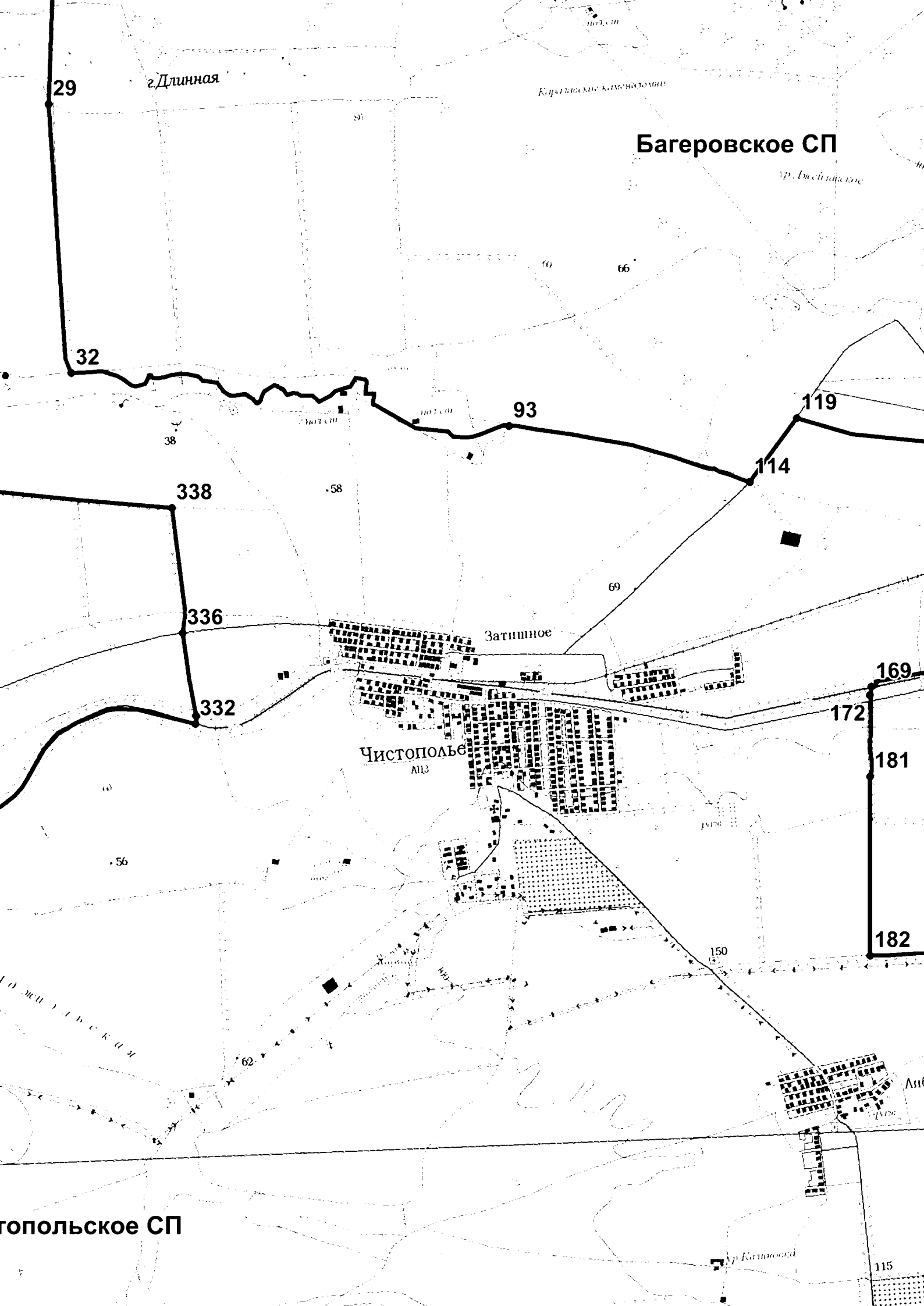
Токаревское ссельское поселение

Синицынское сельское поселение









29

г.Длинная

Богородское Каменное

Богородское СП

ур. Богородское

32

93

119

114

338

58

336

Затишное

332

169

172

181

Чистополье

АПЗ

182

150

62

Чистопольское СП

ур. Богородское

115

Приложение 19  
к Закону Республики Крым  
от 2 июля 2025 года № 68-ЗРК/2025

Нижнегорский район

Начальной точкой границы Нижнегорского района является точка 1, расположенная на пересечении оросительного канала, лесополосы и полевой дороги.

От точки 1 граница проходит в восточном направлении вдоль оросительного канала на протяжении 1095 м до точки 8 на стыке границ Светловского сельского поселения и Просторненского сельского поселения Джанкойского района, пересечение полевых дорог и оросительного канала.

От точки 8 граница проходит в юго-восточном направлении по оросительному каналу на протяжении 2168 м до точки 15 пересечение полевой дороги, оросительного канала и автомобильной дороги с. Великоселье – с. Благодатное.

От точки 15 граница проходит в юго-восточном направлении по полевой дороге на протяжении 1510 м до точки 23 оросительный канал.

От точки 23 граница проходит в северо-восточном направлении по оросительному каналу на протяжении 232 м до точки 25 пересечение оросительных каналов.

От точки 25 граница проходит юго-восточном направлении по оросительному каналу на протяжении 379 м до точки 26 пересечение полевой дороги, лесополосы и оросительных каналов.

От точки 26 граница проходит в восточном направлении по сельскохозяйственным угодьям вдоль лесополосы на протяжении 880 м до точки 28 пересечение оросительного канала и лесополосы.

От точки 28 граница проходит в северном направлении по оросительному каналу на протяжении 2395 м до точки 36 пересечение оросительного канала и полевой дороги.

От точки 36 граница проходит в северо-восточном направлении по полевой дороге на протяжении 1188 м до точки 52 пересечение полевых дорог и береговой линии залива Сиваш.

От точки 52 граница проходит в северо-восточном направлении по полевой дороге на протяжении 650 м до точки 73 стык границ Светловского сельского поселения и Просторненского сельского поселения Джанкойского района (пересечение полевых дорог).

От точки 73 граница проходит в северо-восточном направлении по береговой линии залива Сиваш на протяжении 207 м до точки 77 пересечение оросительного канала и береговой линии залива Сиваш.

От точки 77 граница проходит в северо-восточном направлении по заливу Сиваш на протяжении 15370 м до точки 110 стык границы Просторненского сельского поселения Джанкойского района и границы между Херсонской областью и Республикой Крым.

От точки 110 граница проходит юго-восточном направлении по заливу Сиваш на протяжении 1870 м до точки 113 пересечение береговой линии залива Сиваш и косы Арабатская Стрелка.

От точки 113 граница проходит в юго-восточном направлении по береговой линии залива Сиваш на протяжении 13030 м до точки 157 стык границ Семисотского сельского поселения Ленинского района и Изобильненского сельского поселения Нижнегорского района (пересечение береговой линии залива Сиваш и косы Арабатская Стрелка).

От точки 157 граница проходит в юго-восточном направлении по береговой линии залива Сиваш на протяжении 17700 м до точки 551 стык границ Изобильненского сельского поселения Нижнегорского района и Дмитровского сельского поселения Советского района.

От точки 551 граница проходит в юго-западном направлении через залив Сиваш на протяжении 4680 м до точки 552 пересечение береговой линии залива Сиваш и полевой дороги.

От точки 552 граница проходит в юго-западном направлении по полевой дороге на протяжении 3535 м до точки 558 пересечение полевой дороги и автомобильной дороги.

От точки 558 граница проходит в юго-западном направлении по полевой дороге на протяжении 2090 м до точки 572 стык границ Емельяновского сельского поселения Нижнегорского района и Дмитровского сельского поселения Советского района (пересечение полевой дороги и лесополосы).

От точки 572 граница проходит в юго-западном направлении вдоль полевой дороги на протяжении 4753 м до точки 593 пересечение оросительных каналов, полевых дорог и линии электропередачи.

От точки 593 граница проходит в западном направлении вдоль оросительного канала на протяжении 3710 м до точки 594 стык границ Некрасовского сельского поселения и Дмитровского сельского поселения Советского района (пересечение оросительных каналов, полевой дороги, лесополосы и линии электропередачи).

От точки 594 граница проходит в западном направлении вдоль полевой дороги на протяжении 2755 м до точки 596 стык границ Охотского сельского поселения Нижнегорского района и Дмитровского сельского поселения Советского района (пересечение полевой дороги и лесополосы).

От точки 596 граница проходит в южном направлении по лесополосе на протяжении 1843 м до точки 609 пересечение полевых дорог и лесополосы.

От точки 609 граница проходит в юго-восточном направлении по лесополосе на протяжении 4190 м до точки 619 пересечение полевых дорог, оросительного канала и лесополосы.

От точки 619 граница проходит в северо-западном направлении вдоль оросительного канала на протяжении 4070 м до точки 621 стык границ Черноземненского сельского поселения и Некрасовского сельского поселения Советского района.

От точки 621 граница проходит в северо-западном направлении вдоль оросительного канала на протяжении 2780 м до точки 623 стык границ Черноземненского сельского поселения Советского района и Уваровского сельского поселения Нижнегорского района (пересечение полевой дороги и линии электропередачи).

От точки 623 граница проходит в южном направлении через Северо-Крымский канал на протяжении 318 м до точки 626 пересечение автомобильных дорог и лесополосы.

От точки 626 граница проходит в юго-восточном направлении по лесополосе вдоль автомобильной дороги на протяжении 2201 м до точки 629 пересечение линий электропередачи, оросительного канала и полевой дороги.

От точки 629 граница проходит в западном направлении вдоль линии электропередачи на протяжении 1875 м до точки 637 пересечение оросительного канала и полевой дороги.

От точки 637 граница проходит в западном направлении вдоль оросительного канала на протяжении 3155 м до точки 651 пересечение оросительного канала и линии электропередачи.

От точки 651 граница проходит в южном направлении по сельскохозяйственным угодьям на протяжении 210 м до точки 653 пересечение полевых дорог.

От точки 653 граница проходит в западном направлении по полевой дороге через реку Карасевка на протяжении 770 м до точки 655 пересечение полевой дороги, береговой линии реки Карасевка и жилого массива села Демьяновка.

От точки 655 граница проходит в северо-западном направлении по автомобильной дороге вдоль северной части жилого массива села Демьяновка на протяжении 380 м до точки 659 пересечение автомобильных дорог.

От точки 659 граница проходит в юго-западном направлении вдоль автомобильной дороги на протяжении 815 м до точки 661 пересечение автомобильной дороги и оросительного канала.

От точки 661 граница проходит в западном направлении по оросительному каналу на протяжении 1330 м до точки 662 на стыке границ Желябовского сельского поселения Нижнегорского района и Черноземненского сельского поселения Советского района, пересечение лесополосы и оросительного канала.

От точки 662 граница проходит в юго-восточном направлении по лесополосе вдоль железной дороги на протяжении 6480 м до точки 684 пересечение полевых дорог и линии электропередачи.

От точки 684 граница проходит в южном направлении через линию электропередачи, железную дорогу и автомобильную дорогу с. Алмазное – с. Желябовка на протяжении 167 м до точки 687 полевая дорога.

От точки 687 граница проходит в южном направлении по полевой дороге на протяжении 1155 м до точки 688 пересечение полевых дорог и лесополосы.

От точки 688 граница проходит в западном направлении по полевой дороге на протяжении 750 м до точки 691 пересечение лесополосы и полевых дорог.

От точки 691 граница проходит в южном направлении вдоль лесополосы на протяжении 1466 м до точки 699 пересечение полевых дорог, лесополос и линии электропередачи.

От точки 699 граница проходит в западном направлении вдоль линии электропередачи на протяжении 3170 м до точки 706 на стыке границ Ивановского сельского поселения Нижегородского района и Черноземненского сельского поселения Советского района пересечение полевых дорог и лесополосы.

От точки 706 граница проходит в западном направлении вдоль линии электропередачи на протяжении 581 м до точки 707 пересечение полевых дорог, лесополос и линии электропередачи.

От точки 707 граница проходит в южном направлении по полевой дороге на протяжении 2377 м до точки 714 пересечение полевых дорог и лесополос.

От точки 714 граница проходит в восточном направлении по полевой дороге на протяжении 756 м до точки 715 пересечение полевых дорог и лесополос.

От точки 715 граница проходит в южном направлении по лесополосе на протяжении 2657 м до точки 751 стык границ Заветненского сельского поселения Советского района и Косточковского сельского поселения Нижегородского района (пересечение полевых дорог и лесополос).

От точки 751 граница проходит в южном направлении по лесополосе на протяжении 2998 м до точки 757 пересечение лесополос.

От точки 757 граница проходит в западном направлении по лесополосе на протяжении 3155 м до точки 772 стык границ Жемчужинского сельского поселения Нижегородского района и Заветненского сельского поселения Советского района (пересечение полевых дорог и лесополос).

От точки 772 граница проходит в южном направлении по полевой дороге на протяжении 2004 м до точки 774 стык границ Прудовского сельского поселения и Заветненского сельского поселения Советского района (пересечение полевых дорог, лесополос, линии электропередачи и оросительного канала).

От точки 774 граница проходит в западном направлении вдоль оросительного канала на протяжении 902 м до точки 775 пересечение полевых дорог и оросительных каналов.

От точки 775 граница проходит в южном направлении полевой дороге на протяжении 373 м до точки 776 пересечение полевых дорог и линии электропередачи.

От точки 776 граница проходит в западном направлении полевой дороге на протяжении 87 м до точки 777 береговая линия реки Сухая Карасевка.

От точки 777 граница проходит в юго-западном направлении по реке Сухая Карасевка на протяжении 4582 м до точки 958 пересечение лесополосы и линий электропередачи.

От точки 958 граница проходит в западном направлении вдоль линии электропередачи на протяжении 864 м до точки 962 стык границ Прудовского сельского поселения Советского района и Зыбинского сельского поселения Белогорского района (пересечение полевой дороги, автомобильной дороги с. Пруды – с. Зыбина и линии электропередачи).

От точки 962 граница проходит в западном направлении вдоль автомобильной дороги на протяжении 2040 м до точки 967 пересечение автомобильной дороги, линии электропередачи и оросительного канала.

От точки 967 граница проходит в северном направлении по оросительному каналу на протяжении 472 м до точки 970 пересечение оросительного канала и полевой дороги.

От точки 970 граница проходит в западном направлении по оросительному каналу на протяжении 733 м до точки 975 береговая линия реки Карасевка.

От точки 975 граница проходит в западном направлении через реку Карасевка на протяжении 97 м до точки 976 полевая дорога.

От точки 976 граница проходит в западном направлении по сельскохозяйственным угодьям на протяжении 92 м до точки 978 полевая дорога.

От точки 978 граница проходит в южном направлении полевой дороге на протяжении 97 м до точки 981 пересечение полевых дорог, автомобильной дороги и лесополосы.

От точки 981 граница проходит в западном направлении полевой дороге на протяжении 520 м до точки 989 пересечение автомобильной дороги с. Зыбина – с. Пены, линии электропередачи и полевой дороги.

От точки 989 граница проходит в северном направлении по автомобильной дороге на протяжении 2040 м до точки 998 на стыке границ Зыбинского сельского поселения Белогорского района и Дрофинского сельского поселения Нижнегорского района пересечение автомобильной дороги и полевых дорог.

От точки 998 граница проходит в западном направлении полевой дороге на протяжении 2600 м до точки 1000 пересечение полевых дорог и лесополос.

От точки 1000 граница проходит в южном направлении по лесополосе на протяжении 1180 м до точки 1002 пересечение полевых дорог, лесополос и оросительного канала.

От точки 1002 граница проходит в западном направлении по полевой дороге на протяжении 1990 м до точки 1005 пересечение полевых дорог и лесополос.

От точки 1005 граница проходит в западном направлении по сельскохозяйственным угодьям на протяжении 1945 м до точки 1014 пересечение полевых дорог и сельскохозяйственных угодий.

От точки 1014 граница проходит в северном направлении по сельскохозяйственным угодьям на протяжении 620 м до точки 1018 стык границ Найденовского сельского поселения Красногвардейского района и Зыбинского сельского поселения Белогорского района (сельскохозяйственные угодья).

От точки 1018 граница проходит в северном направлении по сельскохозяйственным угодьям на протяжении 3810 м до точки 1025 пересечение полевых дорог, лесополос и автомобильной дороги с. Золотое – с. Ястребки.

От точки 1025 граница проходит в северном направлении по полевой дороге вдоль лесополосы на протяжении 1773 м до точки 1026 пересечение полевых дорог и лесополос.

От точки 1026 граница проходит в западном направлении по лесополосе на протяжении 1220 м до точки 1028 стык границ Зерновского сельского поселения и Найденовского сельского поселения Красногвардейского района (пересечение полевых дорог, лесополос и линии электропередачи).

От точки 1028 граница проходит в северном направлении по полевой дороге вдоль лесополосы на протяжении 2870 м до точки 1031 пересечение лесополос, линии электропередачи и полевых дорог.

От точки 1031 граница проходит в восточном направлении по лесополосе на протяжении 5161 м до точки 1044 стык границ Зерновского сельского поселения Красногвардейского района и Садового сельского поселения Нижнегорского района (пересечение полевых дорог, лесополос и линий электропередачи).

От точки 1044 граница проходит в северном направлении по лесополосе на протяжении 2380 м до точки 1046 пересечение полевых дорог, лесополос и линий электропередачи.

От точки 1046 граница проходит в западном направлении по полевой дороге на протяжении 575 м до точки 1050 пересечение полевых дорог и лесополос.

От точки 1050 граница проходит в северном направлении по лесополосе на протяжении 3958 м до точки 1053 стык границ Новогригорьевского сельского поселения Нижнегорского района и Зерновского сельского поселения Красногвардейского района (пересечение полевых дорог и лесополос).



От точки 1053 граница проходит в западном направлении по лесополосе на протяжении 1682 м до точки 1054 пересечение лесополос.

От точки 1054 граница проходит в северном направлении по улице Степная на протяжении 2075 м до точки 1055 пересечение лесополос.

От точки 1055 граница проходит в западном направлении по лесополосе на протяжении 3520 м до точки 1056 стык границ Новопокровского сельского поселения и Зерновского сельского поселения Красногвардейского района (пересечение полевых дорог и лесополос).

От точки 1056 граница проходит в северном направлении по полевой дороге на протяжении 3160 м до точки 1071 пересечение полевых дорог и автомобильной дороги.

От точки 1071 граница проходит в северо-западном направлении по полевой дороге на протяжении 98 м до точки 1072 река Салгир.

От точки 1072 граница проходит в северо-восточном направлении по реке Салгир, огибая село Коренное, на протяжении 9720 м до точки 1384 пересечение реки Салгир и лесополосы.

От точки 1384 граница проходит в северо-западном направлении по лесополосе на протяжении 1907 м до точки 1387 пересечение полевой дороги, автомобильной дороги с. Владиславовка – с. Muskатное, улицы 50 лет Октября и лесополос.

От точки 1387 граница проходит в северо-западном направлении по полевой дороге на протяжении 3185 м до точки 1389 стык границ Восходненского сельского поселения и Новопокровского сельского поселения Красногвардейского района (пересечение линии электропередачи, лесополос и полевых дорог).

От точки 1389 граница проходит северо-восточном направлении по полевой дороге вдоль линии электропередачи на протяжении 1285 м до точки 1390 стык границ Михайловского сельского поселения Нижнегорского района и Восходненского сельского поселения Красногвардейского района (пересечение полевых дорог, лесополос и линии электропередачи).

От точки 1390 граница проходит в северном направлении по лесополосе на протяжении 1952 м до точки 1393 стык границ Восходненского сельского поселения Красногвардейского района и Майского сельского поселения Джанкойского района (пересечение полевой дороги, оросительного канала и лесополос).

От точки 1393 граница проходит в северном направлении по оросительному каналу на протяжении 492 м до точки 1397 пересечение оросительного канала и лесополосы.

От точки 1397 граница проходит в восточном направлении по оросительному каналу на протяжении 971 м до точки 1401 пересечение лесополосы и оросительных каналов.

От точки 1401 граница проходит в северном направлении полевой дороге на протяжении 2357 м до точки 1406 пересечение полевой дороги и линии электропередачи.

От точки 1406 граница проходит в северо-восточном направлении полевой дороге на протяжении 1889 м до точки 1412 пересечение полевых дорог.

От точки 1412 граница проходит в северо-западном направлении полевой дороге на протяжении 790 м до точки 1417 пересечение полевых дорог и оросительного канала.

От точки 1417 граница проходит северо-восточном направлении полевой дороге на протяжении 281 м до точки 1421 стык границ Майского сельского поселения и Азовского сельского поселения Джанкойского района.

От точки 1421 граница проходит в северо-восточном направлении полевой дороге на протяжении 680 м до точки 1428 пересечение лесополосы, полевой дороги и автомобильной дороги.

От точки 1428 граница проходит в восточном направлении через железнодорожные пути на протяжении 168 м до точки 1431 стык границ Азовского сельского поселения и Табачненского сельского поселения Джанкойского района.

От точки 1431 граница проходит в юго-восточном направлении вдоль лесополосы на протяжении 2031 м до точки 1440 пересечение лесополосы и полевой дороги.

От точки 1440 граница проходит в северном направлении по сельскохозяйственным угодьям на протяжении 980 м до точки 1445 лесополоса.

От точки 1445 граница проходит в восточном направлении вдоль лесополосы на протяжении 3270 м до точки 1459 пересечение полевых дорог и оросительного канала.

От точки 1459 граница проходит в северо-восточном направлении полевой дороге на протяжении 840 м до точки 1462 пересечение полевой дороги и автомобильной дороги Е97.

От точки 1462 граница проходит в юго-восточном направлении по автомобильной дороге Е97 на протяжении 1590 м до точки 1464 пересечение лесополосы и автомобильной дороги Е97.

От точки 1464 граница проходит в северо-восточном направлении по оросительному каналу на протяжении 843 м до точки 1473 пересечение лесополосы и оросительного канала.

От точки 1473 граница проходит в восточном направлении вдоль лесополосы на протяжении 841 м до точки 1479 на стыке границ Табачненского сельского поселения Джанкойского района и Зоркинского сельского поселения Нижнегорского района пересечение лесополосы и оросительного канала.

От точки 1479 граница проходит в восточном направлении по оросительному каналу на протяжении 440 м до точки 1483 пересечение оросительного канала и лесополосы.

От точки 1483 граница проходит в северном направлении по лесополосе на протяжении 2168 м до точки 1490 на стыке границ Светловского сельского поселения и Табачненского сельского поселения Джанкойского района пересечение полевых дорог и оросительного канала.

От точки 1490 граница проходит в восточном направлении по полевой дороге на протяжении 7749 м до точки 1513 пересечение полевых дорог и лесополосы.

От точки 1513 граница проходит в северном направлении по полевой дороге на протяжении 977 м до точки 1515 на стыке границ Светловского сельского поселения Джанкойского района и Чкаловского сельского поселения Нижнегорского района пересечение полевой дороги и оросительного канала.

От точки 1515 граница проходит в северном направлении по оросительному каналу на протяжении 996 м до точки 1517 пересечение полевой дороги и оросительного канала.

От точки 1517 граница проходит в западном направлении по полевой дороге на протяжении 2963 м до точки 1524 пересечение полевых дорог.

От точки 1524 граница проходит в северном направлении по полевой дороге на протяжении 989 м до точки 1531 пересечение полевых дорог.

От точки 1531 граница проходит в западном направлении по полевой дороге на протяжении 3352 м до точки 1535 пересечение полевых дорог.

От точки 1535 граница проходит в северном направлении по полевой дороге на протяжении 235 м до точки 1537 пересечение полевой дороги и автомобильной дороги с. Великоселье – с. Новосельцево.

От точки 1537 граница проходит в северном направлении через оросительный канал на протяжении 172 м до точки 1539 пересечение полевых дорог и лесополосы.

От точки 1539 граница проходит в северном направлении вдоль лесополосы на протяжении 1093 м до точки 1549 стык границ Просторненского сельского поселения и Светловского сельского поселения Джанкойского района (пересечение полевых дорог, лесополос и оросительного канала).

От точки 1549 граница проходит в северо-восточном направлении вдоль оросительного канала на протяжении 2181 м до точки 1 пересечение оросительного канала, лесополосы и полевой дороги.

## Нижегородское сельское поселение

Начальной точкой границы Нижегородского сельского поселения Нижегородского района является точка 1, расположенная на стыке границ Митрофановского сельского поселения и Михайловского сельского поселения Нижегородского района (пересечение полевой дороги и автомобильной дороги).

От точки 1 граница проходит в юго-восточном направлении через железную дорогу на протяжении 102 м до точки 2 пересечение лесополосы и линии электропередачи.

От точки 2 граница проходит в юго-восточном направлении по лесополосе на протяжении 43 м до точки 4 стык границ Зоркинского сельского поселения и Михайловского сельского поселения Нижегородского района (пересечение лесополосы и линии электропередачи).

От точки 4 граница проходит в юго-восточном направлении по лесополосе на протяжении 840 м до точки 6 пересечение лесополос.

От точки 6 граница проходит в восточном направлении по лесополосе на протяжении 3100 м до точки 8 на стыке границ Зоркинского сельского поселения и Уваровского сельского поселения Нижегородского района пересечение оросительного канала и полевой дороги.

От точки 8 граница проходит в восточном направлении по полевой дороге на протяжении 790 м до точки 13 пересечение лесополос.

От точки 13 граница проходит в южном направлении по лесополосе на протяжении 2460 м до точки 30 пересечение лесополос и линии электропередачи.

От точки 30 граница проходит в восточном направлении по лесополосе вдоль линии электропередачи на протяжении 1460 м до точки 44 пересечение лесополос.

От точки 44 граница проходит в южном направлении по лесополосе на протяжении 1890 м до точки 47 пересечение полевых дорог, линии электропередачи и реки Салгир.

От точки 47 граница проходит в южном направлении по жилому массиву на протяжении 287 м до точки 55 улица Первомайская.

От точки 55 граница проходит в южном направлении по жилому массиву на протяжении 253 м до точки 58 улица Крымская.

От точки 58 граница проходит в восточном направлении по улице Крымской на протяжении 62 м до точки 60 пересечение улицы Крымской и улицы Придорожной.

От точки 60 граница проходит в юго-западном направлении по улице Придорожной на протяжении 198 м до точки 63 пересечение улицы Придорожной и улицы Южной.

От точки 63 граница проходит в южном направлении по улице Южной на протяжении 1544 м до точки 81 пресечение улицы Южной, автомобильной дороги и линии электропередачи.

От точки 81 граница проходит в юго-западном направлении по полевой дороге на протяжении 796 м до точки 100 стык границ Уваровского сельского поселения и Желябовского сельского поселения Нижегородского района и лесополосы.

От точки 100 граница проходит в западном направлении через железнодорожные пути на протяжении 143 м до точки 101 лесополоса.

От точки 101 граница проходит в юго-восточном направлении по лесополосе на протяжении 323 м до точки 106 пересечение лесополосы и автомобильной дороги.

От точки 106 граница проходит в западном направлении вдоль автомобильной дороги на протяжении 1565 м до точки 124 на стыке границ Митрофановского сельского поселения и Желябовского сельского поселения Нижегородского района пересечение полевой дороги, линии электропередачи и автомобильной дороги.

От точки 124 граница проходит в северо-западном направлении вдоль автомобильной дороги на протяжении 1011 м до точки 148 пересечение автомобильной дороги и улицы Степная.

От точки 148 граница проходит в восточном направлении по улице Степная на протяжении 404 м до точки 152 пересечение улицы Степная и грунтовых дорог.

От точки 152 граница проходит в северо-западном направлении по грунтовой дороге на протяжении 655 м до точки 168 пересечение полевой дороги и улицы Молодежная.

От точки 168 граница проходит в северо-западном направлении по улице Молодежная на протяжении 355 м до точки 171 пересечение улицы Молодежная и улицы Придорожная.

От точки 171 граница проходит в северном направлении по улице Придорожная на протяжении 605 м до точки 173 пересечение улицы Плодовая и улицы Октябрьская.

От точки 173 граница проходит в северо-западном направлении вдоль улицы Плодовая на протяжении 670 м до точки 183 пересечение улицы Центральная села Плодовое и улицы Плодовая пгт Нижегородский.

От точки 183 граница проходит в северном направлении по улице Центральная села Плодовое на протяжении 120 м до точки 184 пересечение улицы Салгирная пгт Нижегородский и улицы Центральная села Плодовое.

От точки 184 граница проходит в северо-восточном направлении вдоль береговой линии реки Салгир на протяжении 1450 м до точки 207 пересечение автомобильных дорог.

От точки 207 граница проходит в западном направлении по автомобильной дороге на протяжении 102 м до точки 212 автомобильная дорога.

От точки 212 граница проходит в северо-западном направлении по жилому массиву на протяжении 254 м до точки 219 пересечение грунтовых дорог.

От точки 219 граница проходит в западном направлении по грунтовой дороге вдоль северной части жилого массива села Разливы на протяжении 880 м до точки 260 пересечение полевых дорог.

От точки 260 граница проходит в северо-западном направлении по полевой дороге на протяжении 1690 м до точки 280 пересечение лесополосы и полевой дороги.

От точки 280 граница проходит в северном направлении по лесополосе на протяжении 374 м до точки 282 пересечение лесополос.

От точки 282 граница проходит в восточном направлении по лесополосе на протяжении 205 м до точки 287 пересечение полевой дороги и автомобильной дороги.

От точки 287 граница проходит в северо-западном направлении по автомобильной дороге на протяжении 3475 м до точки 1 на стыке границ Митрофановского сельского поселения и Михайловского сельского поселения Нижегородского района пересечение полевой дороги и автомобильной дороги.

## Акимовское сельское поселение

Начальной точкой границы Акимовского сельского поселения Нижнегорского района является точка 1, расположенная на пересечении оросительных каналов, лесополос и полевых дорог.

От точки 1 граница проходит в восточном направлении вдоль оросительного канала на протяжении 1885 м до точки 5 пересечение оросительного канала, лесополос и полевых дорог.

От точки 5 граница проходит в южном направлении вдоль оросительного канала на протяжении 447 м до точки 12 пересечение оросительных каналов, лесополос и полевых дорог.

От точки 12 граница проходит в восточном направлении вдоль оросительного канала на протяжении 5065 м до точки 38 пересечение полевых дорог, линий электропередачи и оросительных каналов.

От точки 38 граница проходит в северо-восточном направлении вдоль оросительного канала на протяжении 3278 м до точки 62 стык границ Зоркинского сельского поселения и Чкаловского сельского поселения Нижнегорского района (пересечение лесополос, оросительных каналов и автомобильной дороги).

От точки 62 граница проходит в восточном направлении по лесополосе на протяжении 669 м до точки 71 пересечение полевых дорог и оросительных каналов.

От точки 71 граница проходит в восточном направлении вдоль оросительного канала на протяжении 2923 м до точки 102 пересечение автомобильной дороги с. Акимовка – с. Заливное, оросительного канала и полевой дороги.

От точки 102 граница проходит в юго-западном направлении вдоль автомобильной дороги на протяжении 61 м до точки 104 пересечение автомобильной дороги и оросительного канала.

От точки 104 граница проходит в восточном направлении вдоль оросительного канала на протяжении 1127 м до точки 118 пересечение полевых дорог и оросительных каналов.

От точки 118 граница проходит в северном направлении вдоль оросительного канала на протяжении 467 м до точки 123 пересечение полевой дороги, лесополосы и оросительного канала.

От точки 123 граница проходит в восточном направлении вдоль оросительного канала на протяжении 2490 м до точки 148 стык границ Изобильненского сельского поселения и Чкаловского сельского поселения Нижнегорского района (пересечение полевых дорог, лесного массива и оросительного канала).

От точки 148 граница проходит в юго-западном направлении по лесному массиву на протяжении 444 м до точки 164 стык границ Митрофановского сельского поселения и Желябовского сельского поселения Нижнегорского района (пересечение полевых дорог и лесополосы).

От точки 164 граница проходит в юго-западном направлении полевой дороге на протяжении 3075 м до точки 310 пересечение полевой дороги, оросительного канала и лесополос.

От точки 310 граница проходит в юго-западном направлении по оросительному каналу на протяжении 880 м до точки 331 пересечение полевых дорог и оросительных каналов.

От точки 331 граница проходит в юго-западном направлении по оросительному каналу на протяжении 2057 м до точки 358 пересечение полевых дорог и оросительных каналов.

От точки 358 граница проходит в юго-западном направлении полевой дороге на протяжении 1570 м до точки 382 пересечение линии электропередачи и полевых дорог.

От точки 382 граница проходит в южном направлении по линии электропередачи на протяжении 377 м до точки 386 пересечение линии электропередачи и полевых дорог.

От точки 386 граница проходит в западном направлении полевой дороге на протяжении 577 м до точки 396 стык границ Изобильненского сельского поселения и Лиственского сельского поселения Нижнегорского района (пересечение полевых дорог, линии электропередачи, лесополосы и реки Салгир).

От точки 396 граница проходит в юго-западном направлении по береговой линии реки Салгир на протяжении 3920 м до точки 460 пересечение береговой линии реки Салгир и полевых дорог.

От точки 460 граница проходит в северо-западном направлении полевой дороге на протяжении 534 м до точки 466 пересечение полевых дорог и улицы Луговая села Акимовка.

От точки 466 граница проходит в юго-западном направлении по восточной части жилого массива села Акимовка на протяжении 1146 м до точки 498 пересечение полевых дорог и линий электропередачи.

От точки 498 граница проходит в южном направлении полевой дороге на протяжении 920 м до точки 506 пересечение полевой дороги и улицы Кирова.

От точки 506 граница проходит в южном направлении по улице Кирова на протяжении 870 м до точки 519 пересечение автомобильной дороги с. Двуречье – с. Лиственное, линий электропередачи и полевой дороги.

От точки 519 граница проходит в юго-западном направлении по береговой линии реки Салгир на протяжении 2480 м до точки 536 стык границ Уваровского сельского поселения и Лиственского сельского поселения Нижнегорского района (пересечение береговой линии реки Салгир и Северо-Крымского канала).

От точки 536 граница проходит в северо-западном направлении вдоль и Северо-Крымского канала на протяжении 980 м до точки 544 пересечение Северо-Крымского канала, лесополосы и автомобильной дороги с. Семенное – с. Акимовка.



От точки 544 граница проходит в северо-восточном направлении вдоль автомобильной дороги с. Семенное – с. Акимовка на протяжении 2662 м до точки 565 пересечение лесополос, оросительного канала, полевой дороги и автомобильной дороги с. Семенное – с. Акимовка.

От точки 565 граница проходит в западном направлении вдоль лесополосы на протяжении 3629 м до точки 580 пересечение лесополосы, полевой дороги и Северо-Крымского канала.

От точки 580 граница проходит в северо-западном направлении вдоль Северо-Крымского канала на протяжении 590 м до точки 582 пересечение полевой дороги и Северо-Крымского канала.

От точки 582 граница проходит в северном направлении по полевой дороге на протяжении 657 м до точки 597 пересечение полевых дорог.

От точки 597 граница проходит в западном направлении по полевой дороге на протяжении 634 м до точки 607 пересечение полевой дороги и Северо-Крымского канала.

От точки 607 граница проходит в северо-западном направлении вдоль Северо-Крымского канала на протяжении 1133 м до точки 615 стык границ Зоркинское сельского поселения и Уваровского сельского поселения Нижнегорского района (пересечение полевой дороги, лесополосы и Северо-Крымского канала).

От точки 615 граница проходит в северном направлении по лесополосе на протяжении 1390 м до точки 619 пересечение полевых дорог, лесополосы и оросительного канала.

От точки 619 граница проходит в северном направлении по оросительному каналу на протяжении 2165 м до точки 1 пересечение оросительных каналов, лесополос и полевых дорог.

## Дрофинское сельское поселение

Начальной точкой границы Дрофинского сельского поселения Нижнегорского района является точка 1, расположенная на пересечении лесополос, линии электропередачи и полевых дорог.

От точки 1 граница проходит в восточном направлении по лесополосе на протяжении 5163 м до точки 14 стык границ Зерновского сельского поселения Красногвардейского района и Садового сельского поселения Нижнегорского района (пересечение полевых дорог, лесополосы и линий электропередачи).

От точки 14 граница проходит в южном направлении по полевой дороге на протяжении 3641 м до точки 17 пересечение полевых дорог, лесополос и линии электропередачи.

От точки 17 граница проходит в восточном направлении по полевой дороге на протяжении 2000 м до точки 18 пересечение лесополос, полевых дорог и линии электропередачи.

От точки 18 граница проходит в южном направлении по лесополосе на протяжении 209 м до точки 20 пересечение полевых дорог, оросительного канала и лесополос.

От точки 20 граница проходит в юго-восточном направлении по лесополосе на протяжении 956 м до точки 27 пересечение лесополос, полевых дорог и автомобильной дороги с. Садовое – с. Жемчужина.

От точки 27 граница проходит в южном направлении по автомобильной дороге на протяжении 734 м до точки 34 стык границ Жемчужинского сельского поселения и Садового сельского поселения Нижнегорского района (пересечение оросительного канала, автомобильных дорог, линий электропередачи и полевых дорог).

От точки 34 граница проходит в южном направлении вдоль автомобильной дороги на протяжении 2950 м до точки 72 стык границ Зыбинского сельского поселения Белогорского района и Садового сельского поселения Нижнегорского района (пересечение автомобильной дороги, лесополосы, полевой дороги и линии электропередачи).

От точки 72 граница проходит в западном направлении по полевой дороге на протяжении 2600 м до точки 74 пересечение полевых дорог и лесополос.

От точки 74 граница проходит в южном направлении по лесополосе на протяжении 1180 м до точки 76 пересечение полевых дорог, лесополос и оросительного канала.

От точки 76 граница проходит в западном направлении по полевой дороге на протяжении 2000 м до точки 79 пересечение полевых дорог и лесополос.

От точки 79 граница проходит в западном направлении по сельскохозяйственным угодьям на протяжении 1940 м до точки 88 пересечение полевых дорог и сельскохозяйственных угодий.

От точки 88 граница проходит в северном направлении по сельскохозяйственным угодьям на протяжении 620 м до точки 92 стык границ Найденовского сельского поселения Красногвардейского района и Зыбинского сельского поселения Белогорского района (сельскохозяйственные угодья).

От точки 92 граница проходит в северном направлении по сельскохозяйственным угодьям на протяжении 3800 м до точки 99 пересечение полевых дорог, лесополос и автомобильной дороги с. Золотое – с. Ястребки.

От точки 99 граница проходит в северном направлении по полевой дороге вдоль лесополосы на протяжении 1773 м до точки 100 пересечение полевых дорог и лесополос.

От точки 100 граница проходит в западном направлении по лесополосе на протяжении 1220 м до точки 102 стык границ Зерновского сельского поселения и Найденовского сельского поселения Красногвардейского района (пересечение полевых дорог, лесополос и линии электропередачи).

От точки 102 граница проходит в северном направлении по полевой дороге вдоль лесополосы на протяжении 2870 м до точки 1 пересечение лесополос, линии электропередачи и полевых дорог.

## Емельяновское сельское поселение

Начальной точкой границы Емельяновского сельского поселения Нижнегорского района является точка 1, расположенная на пересечении реки Салгир и полевой дороги.

От точки 1 граница проходит в северо-восточном направлении вдоль береговой линии реки Салгир на протяжении 1758 м до точки 26 пересечение реки Салгир, полевой дороги и линии электропередачи.

От точки 26 граница проходит в юго-восточном направлении по сельскохозяйственным угодьям вдоль линии электропередачи на протяжении 920 м до точки 30 пересечение лесополосы и автомобильной дороги с. Изобильное – с. Емельяновка.

От точки 30 граница проходит в северо-восточном направлении вдоль автомобильной дороги с. Изобильное – с. Емельяновка на протяжении 360 м до точки 31 пересечение автомобильных дорог и линии электропередачи.

От точки 31 граница проходит в восточном направлении вдоль автомобильной дороги на протяжении 2892 м до точки 66 пересечение автомобильной дороги, лесополосы и полевой дороги.

От точки 66 граница проходит в северном направлении вдоль лесополосы на протяжении 972 м до точки 70 пересечение полевой дороги, лесополосы и оросительных каналов.

От точки 70 граница проходит в восточном направлении по полевой дороге на протяжении 1758 м до точки 110 пересечение полевых дорог и лесополосы.

От точки 110 граница проходит в южном направлении по полевой дороге на протяжении 944 м до точки 116 пересечение автомобильной дороги и полевой дороги.

От точки 116 граница проходит в южном направлении по полевой дороге на протяжении 1509 м до точки 131 пересечение оросительных каналов, полевой дороги и лесополосы.

От точки 131 граница проходит в восточном направлении по лесополосе на протяжении 1059 м до точки 136 стык границ Изобильненского сельского поселения Нижнегорского района и Дмитровского сельского поселения Советского района (пересечение лесополосы, линии электропередачи и полевой дороги).

От точки 136 граница проходит в юго-западном направлении вдоль полевой дороги на протяжении 4753 м до точки 157 пересечение оросительных каналов, полевых дорог и линии электропередачи.

От точки 157 граница проходит в западном направлении вдоль оросительного канала на протяжении 3710 м до точки 158 стык границ Некрасовского сельского поселения и Дмитровского сельского поселения Советского района (пересечение оросительных каналов, полевой дороги, лесополосы и линии электропередачи).

От точки 158 граница проходит в западном направлении вдоль полевой дороги на протяжении 2755 м до точки 160 стык границ Охотского сельского

поселения Нижнегорского района и Дмитровского сельского поселения Советского района (пересечение полевой дороги и лесополосы).

От точки 160 граница проходит в восточном направлении по полевой дороге на протяжении 2035 м до точки 203 стык границ Охотского сельского поселения и Лиственского сельского поселения Нижнегорского района (пересечение полевой дороги и лесополосы).

От точки 203 граница проходит в северном направлении по полевой дороге на протяжении 1284 м до точки 228 пересечение полевых дорог.

От точки 228 граница проходит в западном направлении по полевой дороге на протяжении 502 м до точки 240 пересечение полевой дороги, линии электропередачи, автомобильной дороги и лесополосы.

От точки 240 граница проходит в западном направлении по сельскохозяйственным угодьям на протяжении 222 м до точки 246 пересечение лесополосы и линии электропередачи.

От точки 246 граница проходит в северном направлении вдоль линии электропередачи на протяжении 2623 м до точки 257 на стыке границ Изобильненского сельского поселения и Лиственского сельского поселения Нижнегорского района пересечение линии электропередачи, лесополосы и полевой дороги.

От точки 257 граница проходит в северном направлении вдоль лесополосы на протяжении 1114 м до точки 264 пересечение полевых дорог.

От точки 264 граница проходит в северном направлении по полевой дороге на протяжении 523 м до точки 270 пересечение полевых дорог и лесополосы.

От точки 270 граница проходит в северо-восточном направлении вдоль лесополосы на протяжении 1902 м до точки 286 пересечение лесополосы и полевой дороги.

От точки 286 граница проходит в северо-западном направлении по полевой дороге на протяжении 703 м до точки 1 пересечение реки Салгир, полевой дороги и линии электропередачи.

## Желябовское сельское поселение

Начальной точкой границы Желябовского сельского поселения Нижнегорского района является точка 1, расположенная на пересечении линии электропередачи, лесополос и полевой дороги в районе гидротехнического сооружения.

От точки 1 граница проходит в восточном направлении по лесополосе вдоль линии электропередачи на протяжении 3640 м до точки 3 пересечение полевых дорог, лесополос и линий электропередачи.

От точки 3 граница проходит в северном направлении вдоль лесополосы и автомобильной дороги на протяжении 1001 м до точки 5 пересечение автомобильной дороги, полевых дорог, лесополос и линий электропередачи.

От точки 5 граница проходит в восточном направлении по полевой дороге на протяжении 2100 м до точки 19 стык границ Митрофановского сельского поселения и Нижнегорского сельского поселения Нижнегорского района (пересечение линии электропередачи и автомобильной дороги).

От точки 19 граница проходит в восточном направлении по автомобильной дороге на протяжении 1566 м до точки 37 пересечение лесополосы и автомобильной дороги.

От точки 37 граница проходит в северо-западном направлении по лесополосе на протяжении 322 м до точки 42 лесополоса.

От точки 42 граница проходит в восточном направлении через железную дорогу на протяжении 143 м до точки 43 стык границ Нижнегорского сельского поселения и Уваровского сельского поселения Нижнегорского района.

От точки 43 граница проходит в юго-восточном направлении вдоль лесополосы на протяжении 1620 м до точки 46 стык границ Уваровского сельского поселения Нижнегорского района и Черноземненского сельского поселения Советского района (пересечение лесополосы и полевой дороги).

От точки 46 граница проходит в юго-восточном направлении по лесополосе вдоль железной дороги на протяжении 6480 м до точки 68 пересечение полевых дорог и линии электропередачи.

От точки 68 граница проходит в южном направлении через линию электропередачи, железную дорогу и автомобильную дорогу с. Алмазное – с. Желябовка на протяжении 167 м до точки 71 полевая дорога.

От точки 71 граница проходит в южном направлении по полевой дороге на протяжении 1154 м до точки 72 пересечение полевых дорог и лесополос.

От точки 72 граница проходит в западном направлении по полевой дороге на протяжении 750 м до точки 75 пересечение лесополос и полевых дорог.

От точки 75 граница проходит в южном направлении вдоль лесополосы на протяжении 1466 м до точки 83 пересечение полевых дорог, лесополос и линий электропередачи.

От точки 83 граница проходит в западном направлении вдоль линии электропередачи на протяжении 3170 м до точки 90 стык границ

Ивановского сельского поселения Нижнегорского района и Черноземненского сельского поселения Советского района (пересечение полевых дорог и лесополос).

От точки 90 граница проходит в северном направлении по полевой дороге на протяжении 1145 м до точки 91 пересечение полевых дорог.

От точки 91 граница проходит в западном направлении по полевой дороге на протяжении 650 м до точки 110 пересечение полевых дорог и линии электропередачи.

От точки 110 граница проходит в северном направлении по полевой дороге на протяжении 1315 м до точки 119 пересечение полевых дорог и лесополос.

От точки 119 граница проходит в западном направлении вдоль лесополосы на протяжении 1240 м до точки 129 пересечение полевых дорог и лесополос.

От точки 129 граница проходит в северном направлении по лесополосе на протяжении 338 м до точки 131 пересечение линий электропередачи и полевой дороги.

От точки 131 граница проходит в северо-западном направлении по сельскохозяйственным угодьям вдоль линии электропередачи на протяжении 881 м до точки 135 пересечение линии электропередачи и полевой дороги.

От точки 135 граница проходит в северо-западном направлении по полевой дороге на протяжении 254 м до точки 143 пересечение лесополос и автомобильной дороги с. Ивановка – с. Желябовка.

От точки 143 граница проходит в западном направлении по лесополосе на протяжении 5140 м до точки 158 стык границ Ивановского сельского поселения и Садового сельского поселения Нижнегорского района (пересечение полевых дорог и лесополос).

От точки 158 граница проходит в западном направлении по полевой дороге на протяжении 2130 м до точки 162 стык границ Новогригорьевского сельского поселения и Садового сельского поселения Нижнегорского района (пересечение полевых дорог и лесополос).

От точки 162 граница проходит в северном направлении по полевой дороге на протяжении 1940 м до точки 163 стык границ Новогригорьевского сельского поселения и Митрофановского сельского поселения Нижнегорского района (пересечение полевых дорог и лесополос).

От точки 163 граница проходит в восточном направлении вдоль лесополосы на протяжении 1280 м до точки 165 пересечение полевых дорог, лесополос и линии электропередачи.

От точки 165 граница проходит в северном направлении по лесополосе на протяжении 1730 м до точки 1 пересечение полевых дорог, лесополос и линий электропередачи.

## Жемчужинское сельское поселение

Начальной точкой границы Жемчужинского сельского поселения Нижнегорского района является точка 1, расположенная на стыке границ Садового сельского поселения и Дрофинского сельского поселения Нижнегорского района (пересечение автомобильной дороги и линии электропередачи).

От точки 1 граница проходит в восточном направлении по полевой дороге на протяжении 797 м до точки 12 береговая линия реки Карасевка.

От точки 12 граница проходит в северном направлении по береговой линии реки Карасевка на протяжении 522 м до точки 30 пересечение береговой линии реки Карасевка, полевой дороги и лесополосы.

От точки 30 граница проходит в северо-восточном направлении по лесополосе на протяжении 360 м до точки 32 стык границ Садового сельского поселения и Косточковского сельского поселения Нижнегорского района (пересечение полевой дороги и оросительного канала).

От точки 32 граница проходит в северо-восточном направлении по лесополосе на протяжении 159 м до точки 34 пересечение полевых дорог и лесополосы.

От точки 34 граница проходит в юго-восточном направлении по лесополосе на протяжении 1905 м до точки 41 пересечение полевых дорог, лесополос и линии электропередачи.

От точки 41 граница проходит в юго-западном направлении по лесополосе на протяжении 1029 м до точки 45 пересечение полевой дороги и автомобильной дороги с. Приречное – с. Жемчужина.

От точки 45 граница проходит в юго-восточном направлении по автомобильной дороге на протяжении 1107 м до точки 47 пересечение автомобильной дороги и оросительных каналов.

От точки 47 граница проходит в северо-восточном направлении по оросительному каналу на протяжении 1022 м до точки 50 пересечение полевой дороги, оросительных каналов и линии электропередачи.

От точки 50 граница проходит в юго-восточном направлении вдоль линии электропередачи на протяжении 858 м до точки 54 река Сухая Карасевка.

От точки 54 граница проходит в северо-западном направлении по реке Сухая Карасевка на протяжении 447 м до точки 76 береговая линия реки Сухая Карасевка.

От точки 76 граница проходит в восточном направлении по сельскохозяйственным угодьям на протяжении 555 м до точки 81 пересечение полевых дорог, автомобильной дороги с. Приречное – с. Фрунзе, лесополосы и оросительного канала.

От точки 81 граница проходит в восточном направлении по полевой дороге на протяжении 1070 м до точки 82 стык границ Заветненского сельского поселения Советского района и Косточковского сельского поселения Нижнегорского района (пересечение полевых дорог и лесополос).



От точки 82 граница проходит в южном направлении полевой дороге на протяжении 2003 м до точки 83 стык границ Прудовского сельского поселения и Заветненского сельского поселения Советского района (пересечение полевых дорог, лесополос, линии электропередачи и оросительного канала).

От точки 83 граница проходит в западном направлении вдоль оросительного канала на протяжении 902 м до точки 84 пересечение полевых дорог и оросительных каналов.

От точки 84 граница проходит в южном направлении полевой дороге на протяжении 373 м до точки 85 пересечение полевых дорог и линии электропередачи.

От точки 85 граница проходит в западном направлении полевой дороге на протяжении 87 м до точки 86 береговая линия реки Сухая Карасевка.

От точки 86 граница проходит в юго-западном направлении по реке Сухая Карасевка на протяжении 4582 м до точки 267 пересечение лесополосы и линий электропередачи.

От точки 267 граница проходит в западном направлении вдоль линии электропередачи на протяжении 864 м до точки 271 стык границ Прудовского сельского поселения Советского района и Зыбинского сельского поселения Белогорского района (пересечение полевой дороги, автомобильной дороги с. Пруды – с. Зыбина и линии электропередачи).

От точки 271 граница проходит в западном направлении вдоль автомобильной дороги на протяжении 2040 м до точки 278 пересечение автомобильной дороги, линии электропередачи и оросительного канала.

От точки 278 граница проходит в северном направлении по оросительному каналу на протяжении 472 м до точки 279 пересечение оросительного канала и полевой дороги.

От точки 279 граница проходит в западном направлении по оросительному каналу на протяжении 733 м до точки 284 береговая линия реки Карасевка.

От точки 284 граница проходит в западном направлении через реку Карасевка на протяжении 97 м до точки 285 полевая дорога.

От точки 285 граница проходит в западном направлении по сельскохозяйственным угодьям на протяжении 92 м до точки 287 полевая дорога.

От точки 287 граница проходит в южном направлении полевой дороге на протяжении 97 м до точки 290 пересечение полевых дорог, автомобильной дороги и лесополосы.

От точки 290 граница проходит в западном направлении полевой дороге на протяжении 520 м до точки 298 пересечение автомобильной дороги с. Зыбина – с. Пены, линии электропередачи и полевой дороги.

От точки 298 граница проходит в северном направлении по автомобильной дороге на протяжении 2040 м до точки 307 стык границ Зыбинского сельского поселения Белогорского района и Дрофинского

сельского поселения Нижнегорского района (пересечение автомобильной дороги и полевой дороги).

От точки 307 граница проходит в северо-восточном направлении по автомобильной дороге на протяжении 2870 м до точки 1 стык границ Садового сельского поселения и Дрофинского сельского поселения Нижнегорского района (пересечение автомобильной дороги и линии электропередачи).

## Зоркинское сельское поселение

Начальной точкой границы Зоркинского сельского поселения Нижнегорского района является точка 2, расположенная на стыке границ Светловского сельского поселения и Табачненского сельского поселения Джанкойского района (пересечение полевых дорог и оросительного канала).

От точки 2 граница проходит в восточном направлении полевой дороге на протяжении 7749 м до точки 25 пересечение полевых дорог и лесополосы.

От точки 25 граница проходит в северном направлении полевой дороге на протяжении 977 м до точки 27 стык границ Светловского сельского поселения Джанкойского района и Чкаловского сельского поселения Нижнегорского района (пересечение полевой дороги и оросительного канала).

От точки 27 граница проходит в восточном направлении через железнодорожные пути на протяжении 650 м до точки 30 автомобильная дорога.

От точки 30 граница проходит в южном направлении по автомобильной дороге на протяжении 2540 м до точки 55 пересечение автомобильных дорог и моста через оросительный канал.

От точки 55 граница проходит в восточном направлении по автомобильной дороге на протяжении 1281 м до точки 71 стык границ Чкаловского и Акимовского сельских поселений Нижнегорского района (пересечение автомобильной дороги и оросительного канала).

От точки 71 граница проходит в южном направлении по оросительному каналу на протяжении 3278 м до точки 95 пересечение оросительных каналов и линии электропередачи.

От точки 95 граница проходит в западном направлении по оросительному каналу на протяжении 5065 м до точки 121 пересечение оросительных каналов и полевых дорог.

От точки 121 граница проходит в северном направлении вдоль оросительного канала на протяжении 440 м до точки 127 пересечение оросительного канала и лесополос.

От точки 127 граница проходит в западном направлении вдоль оросительного канала на протяжении 1905 м до точки 133 пересечение оросительных каналов и полевых дорог.

От точки 133 граница проходит в южном направлении вдоль полевой дороги на протяжении 3540 м до точки 161 стык границ Акимовского и Уваровского сельских поселений Нижнегорского района (пересечение полевой дороги и Северо-Крымского канала в районе насосной станции).

От точки 161 граница проходит в южном направлении через Северо-Крымский канал полевой дороге на протяжении 1220 м до точки 166 пересечение оросительного канала и полевых дорог.

От точки 166 граница проходит в юго-западном направлении полевой дороге вдоль оросительного канала на протяжении 469 м до точки 169 стык

границ Нижнегорского и Уваровского сельских поселений Нижнегорского района.

От точки 169 граница проходит в западном направлении по полевой дороге вдоль лесополосы на протяжении 3100 м до точки 171 пересечение лесополосы, линии электропередачи и железной дороги.

От точки 171 граница проходит в северо-западном направлении вдоль лесополосы на протяжении 840 м до точки 173 стык границ Нижнегорского и Михайловского сельских поселений Нижнегорского района (пересечение полевой дороги, лесополосы и линии электропередачи).

От точки 173 граница проходит в восточном направлении по полевой дороге на протяжении 1105 м до точки 175 пересечение полевой дороги и лесополосы.

От точки 175 граница проходит в северном направлении по полевой дороге на протяжении 4295 м до точки 222 пересечение автомобильной дороги Е97, полевой дороги и оросительного канала в районе АЗС.

От точки 222 граница проходит в северо-восточном направлении по автомобильной дороге через Северо-Крымский канал на протяжении 159 м до точки 227 пересечение полевой дороги, линии электропередачи и автомобильной дороги к селу Зоркино.

От точки 227 граница проходит в северо-западном направлении по полевой дороге вдоль линии электропередачи на протяжении 289 м до точки 240 пересечение полевых дорог, лесополосы и оросительного канала.

От точки 240 граница проходит в северном направлении по оросительному каналу на протяжении 1962 м до точки 252 стык границ Михайловского сельского поселения Нижнегорского района и Табачненского сельского поселения Джанкойского района пересечение полевой дороги и оросительного канала.

От точки 252 граница проходит в восточном направлении по оросительному каналу на протяжении 440 м до точки 256 пересечение оросительного канала и лесополосы.

От точки 256 граница проходит в северном направлении по лесополосе на протяжении 2200 м до точки 2 стык границ Светловского сельского поселения и Табачненского сельского поселения Джанкойского района (пересечение полевых дорог и оросительного канала).

## Ивановское сельское поселение

Начальной точкой границы Ивановского сельского поселения Нижнегорского района является точка 2, расположенная на стыке границ Садового сельского поселения и Желябовского сельского поселения Нижнегорского района (пересечение лесополос и полевых дорог).

От точки 2 граница проходит в восточном направлении полевой дороге вдоль лесополосы на протяжении 5148 м до точки 18 пересечение полевых дорог и автомобильной дороги с. Ивановка – с. Желябовка.

От точки 18 граница проходит в юго-восточном направлении полевой дороге на протяжении 237 м до точки 24 пересечение полевых дорог и линии электропередачи.

От точки 24 граница проходит в юго-восточном направлении по линии электропередачи на протяжении 890 м до точки 29 пересечение лесополосы, полевых дорог и линии электропередачи.

От точки 29 граница проходит в южном направлении полевой дороге на протяжении 338 м до точки 31 пересечение полевых дорог и лесополос.

От точки 31 граница проходит в восточном направлении по лесополосе на протяжении 1239 м до точки 41 пересечение лесополос и полевых дорог.

От точки 41 граница проходит в южном направлении полевой дороге на протяжении 1315 м до точки 50 пересечение оросительного канала и полевых дорог.

От точки 50 граница проходит в восточном направлении вдоль полевой дороги на протяжении 650 м до точки 69 пересечение полевых дорог.

От точки 69 граница проходит в южном направлении полевой дороге на протяжении 1145 м до точки 70 стык границ Желябовского сельского поселения Нижнегорского района и Черноземненского сельского поселения Советского района (пересечение полевых дорог, лесополосы и линии электропередачи).

От точки 70 граница проходит в западном направлении вдоль линии электропередачи на протяжении 581 м до точки 71 пересечение полевых дорог, лесополос и линии электропередачи.

От точки 71 граница проходит в южном направлении полевой дороге на протяжении 2377 м до точки 78 пересечение полевых дорог и лесополос.

От точки 78 граница проходит в восточном направлении полевой дороге на протяжении 755 м до точки 79 пересечение полевых дорог и лесополос.

От точки 79 граница проходит в южном направлении по лесополосе на протяжении 2657 м до точки 115 стык границ Заветненского сельского поселения Советского района и Косточковского сельского поселения Нижнегорского района (пересечение полевых дорог и лесополос).

От точки 115 граница проходит в западном направлении полевой дороге на протяжении 4204 м до точки 121 стык границ Садового сельского поселения и Косточковского сельского поселения Нижнегорского района, пересечение полевых дорог и лесополос.

От точки 121 граница проходит в северном направлении по лесополосе на протяжении 1800 м до точки 123 пересечение полевой дороги и лесополос.

От точки 123 граница проходит в западном направлении по лесополосе на протяжении 615 м до точки 124 пересечение полевых дорог и реки Сухая Карасевка.

От точки 124 граница проходит в северном направлении по сельскохозяйственным угодьям вдоль реки Сухая Карасевка на протяжении 1310 м до точки 128 береговая линия реки Сухая Карасевка.

От точки 128 граница проходит в западном направлении по полевой дороге на протяжении 287 м до точки 131 береговая линия реки Карасевка.

От точки 131 граница проходит в юго-западном направлении вдоль береговой линии реки Карасевка на протяжении 2519 м до точки 221 пересечение береговой линии реки Карасевка, полевых дорог и оросительного канала.

От точки 221 граница проходит в западном направлении по полевой дороге на протяжении 820 м до точки 228 пересечение полевых дорог и линии электропередачи.

От точки 228 граница проходит в северном направлении по полевой дороге на протяжении 2365 м до точки 230 пересечение полевых дорог, лесополос и линии электропередачи.

От точки 230 граница проходит в западном направлении по полевой дороге на протяжении 1150 м до точки 231 пересечение полевых дорог, лесополос и линии электропередачи.

От точки 231 граница проходит в северном направлении по полевой дороге вдоль линии электропередачи на протяжении 1816 м до точки 234 пересечение лесополосы, линии электропередачи и полевых дорог.

От точки 234 граница проходит в северном направлении по полевой дороге на протяжении 1524 м до точки 2 стык границ Садового сельского поселения и Желябовского сельского поселения Нижегородского района (пересечение лесополос и полевых дорог).

## Изобильненское сельское поселение

Начальной точкой границы Изобильненского сельского поселения Нижнегорского района является точка 41, расположенная на стыке границ Чкаловского сельского поселения и Пшеничненского сельского поселения Нижнегорского района (пересечение оросительных каналов).

От точки 41 граница проходит в северо-восточном направлении вдоль оросительного канала на протяжении 424 м до точки 50 пересечение полевых дорог и оросительных каналов.

От точки 50 граница проходит в восточном направлении между полевой дорогой и оросительным каналом на протяжении 721 м до точки 51 оросительный канал.

От точки 51 граница проходит в южном направлении через оросительный канал на протяжении 22 м до точки 52 пересечение оросительного канала, лесополосы и полевой дороги.

От точки 52 граница проходит в восточном направлении по лесополосе на протяжении 1028 м до точки 71 пересечение реки Салгир и лесополосы.

От точки 71 граница проходит в северо-восточном направлении по береговой линии реки Салгир на протяжении 71 м до точки 78 пересечение полевой дороги, лесополосы и линии электропередачи.

От точки 78 граница проходит в восточном направлении по полевой дороге на протяжении 1609 м до точки 92 оросительный канал.

От точки 92 граница проходит в южном направлении по оросительному каналу на протяжении 417 м до точки 96 пересечение оросительного канала, лесополосы и полевых дорог.

От точки 96 граница проходит в восточном направлении по полевой дороге на протяжении 1758 м до точки 111 пересечение полевых дорог.

От точки 111 граница проходит в восточном направлении по полевой дороге на протяжении 2058 м до точки 116 пересечение полевых дорог.

От точки 116 граница проходит в северном направлении по сельскохозяйственным угодьям на протяжении 1140 м до точки 118 пересечение оросительного канала и полевой дороги.

От точки 118 граница проходит в северном направлении через реку Салгир по сельскохозяйственным угодьям на протяжении 1227 м до точки 121 пересечение оросительного канала и полевой дороги.

От точки 121 граница проходит в северо-восточном направлении через залив Сиваш на протяжении 4045 м до точки 122 на стыке границ Семисотского сельского поселения Ленинского района и Пшеничненского сельского поселения Нижнегорского района пересечение береговой линии залива Сиваш и косы Арабатская Стрелка.

От точки 122 граница проходит в юго-восточном направлении по береговой линии залива Сиваш на протяжении 17700 м до точки 516 стык границ Изобильненского сельского поселения Нижнегорского района и Дмитровского сельского поселения Советского района.

От точки 516 граница проходит в юго-западном направлении через залив Сиваш на протяжении 4680 м до точки 517 пересечение береговой линии залива Сиваш и полевой дороги.

От точки 517 граница проходит в юго-западном направлении по полевой дороге на протяжении 3535 м до точки 523 пересечение полевой дороги и автомобильной дороги.

От точки 523 граница проходит в юго-западном направлении по полевой дороге на протяжении 2090 м до точки 537 на стыке границ Емельяновского сельского поселения Нижегородского района и Дмитровского сельского поселения Советского района пересечение полевой дороги и лесополосы.

От точки 537 граница проходит в западном направлении по лесополосе на протяжении 1059 м до точки 542 пересечение лесополосы, полевой дороги и оросительного канала.

От точки 542 граница проходит в северном направлении по полевой дороге на протяжении 2453 м до точки 563 пересечение полевых дорог и лесополосы.

От точки 563 граница проходит в западном направлении по полевой дороге на протяжении 1757 м до точки 603 пересечение полевых дорог и лесополосы.

От точки 603 граница проходит в южном направлении вдоль лесополосы на протяжении 972 м до точки 607 пересечение лесополосы, полевой дороги и автомобильной дороги.

От точки 607 граница проходит в западном направлении вдоль автомобильной дороги на протяжении 2893 м до точки 642 пересечение автомобильных дорог, лесополосы и линии электропередачи.

От точки 642 граница проходит в юго-западном направлении вдоль автомобильной дороги на протяжении 363 м до точки 643 пересечение автомобильной дороги с. Емельяновка – с. Изобильное и линии электропередачи.

От точки 643 граница проходит в северо-западном направлении по сельскохозяйственным угодьям вдоль линии электропередачи на протяжении 920 м до точки 647 пересечение полевой дороги, линии электропередачи и реки Салгир.

От точки 647 граница проходит в юго-западном направлении вдоль береговой линии реки Салгир на протяжении 1762 м до точки 673 пересечение реки Салгир и полевой дороги.

От точки 673 граница проходит в юго-восточном направлении по полевой дороге на протяжении 706 м до точки 687 пересечение полевых дорог и лесополосы.

От точки 687 граница проходит в юго-западном направлении по полевой дороге вдоль лесополосы на протяжении 1895 м до точки 702 пересечение полевых дорог и лесополосы.

От точки 702 граница проходит в южном направлении вдоль лесополосы на протяжении 1637 м до точки 715 стык границ Емельяновского сельского



поселения и Лиственского сельского поселения Нижегородского района (пересечение полевых дорог, лесополос и линии электропередачи).

От точки 715 граница проходит в западном направлении вдоль линии электропередачи на протяжении 1831 м до точки 719 стык границ Акимовского сельского поселения и Лиственского сельского поселения Нижегородского района (пересечение реки Салгир и линии электропередачи).

От точки 719 граница проходит в западном направлении вдоль линии электропередачи на протяжении 578 м до точки 729 пересечение полевых дорог и линии электропередачи.

От точки 729 граница проходит в северном направлении вдоль линии электропередачи на протяжении 377 м до точки 733 пересечение полевых дорог и линии электропередачи.

От точки 733 граница проходит в северо-восточном направлении по сельскохозяйственным угодьям вдоль полевой дороги на протяжении 1613 м до точки 758 пересечение полевой дороги и оросительных каналов.

От точки 758 граница проходит в северо-восточном направлении вдоль оросительного канала на протяжении 2894 м до точки 805 пересечение полевой дороги и оросительных каналов.

От точки 805 граница проходит в северо-восточном направлении по полевой дороге на протяжении 3075 м до точки 951 пересечение полевой дороги и лесного массива.

От точки 951 граница проходит в северо-восточном направлении через лесной массив на протяжении 444 м до точки 967 стык границ Акимовского сельского поселения и Чкаловского сельского поселения Нижегородского района (пересечение оросительного канала и полевых дорог).

От точки 967 граница проходит в северо-западном направлении по полевой дороге на протяжении 1003 м до точки 991 береговая линия реки Карасу.

От точки 991 граница проходит в северо-восточном направлении по реке Карасу на протяжении 909 м до точки 1027 пересечение оросительного канала и полевой дороги.

От точки 1027 граница проходит в северо-восточном направлении по старице реки Карасу на протяжении 3958 м до точки 41 стык границ Чкаловского сельского поселения и Пшеничненского сельского поселения Нижегородского района (пересечение оросительных каналов).

## Косточковское сельское поселение

Начальной точкой границы Косточковского сельского поселения Нижнегорского района является точка 4, расположенная на пересечении береговой линии реки Карасевка и линий электропередачи.

От точки 4 граница проходит в северо-восточном направлении по береговой линии реки Карасевка на протяжении 800 м до точки 31 береговая линия реки Карасевка.

От точки 31 граница проходит в восточном направлении вдоль жилого массива села Серово на протяжении 665 м до точки 52 пересечение полевых дорог, линии электропередачи и лесополосы.

От точки 52 граница проходит в юго-западном направлении по полевой дороге на протяжении 129 м до точки 53 пересечение полевых дорог, линий электропередачи и улицы Центральная.

От точки 53 граница проходит в юго-восточном направлении по полевой дороге на протяжении 1920 м до точки 63 пересечение полевой дороги, лесополосы и реки Сухая Карасевка.

От точки 64 граница проходит в юго-восточном направлении по реке Сухая Карасевка на протяжении 182 м до точки 69 пересечение полевой дороги и линии электропередачи.

От точки 69 граница проходит в юго-восточном направлении по полевой дороге на протяжении 945 м до точки 91 пересечение полевой дороги и линии электропередачи.

От точки 91 граница проходит в восточном направлении по северной части жилого массива села Фрунзе на протяжении 643 м до точки 104 пересечение полевой дороги и лесополосы.

От точки 104 граница проходит в северном направлении по лесополосе на протяжении 991 м до точки 119 на стыке границ Ивановского сельского поселения и Садового сельского поселения Нижнегорского района пересечение полевых дорог, лесополос и оросительного канала.

От точки 119 граница проходит в восточном направлении по полевой дороге на протяжении 4204 м до точки 125 стык границ Заветненского сельского поселения Советского района и Ивановского сельского поселения Нижнегорского района (пересечение полевых дорог и лесополос).

От точки 125 граница проходит в южном направлении по лесополосе на протяжении 2998 м до точки 131 пересечение лесополос.

От точки 131 граница проходит в западном направлении по лесополосе на протяжении 3155 м до точки 146 стык границ Жемчужинского сельского поселения Нижнегорского района и Заветненского сельского поселения Советского района (пересечение полевых дорог и лесополос).

От точки 146 граница проходит в западном направлении по полевой дороге на протяжении 1285 м до точки 151 пересечение полевой дороги, лесополосы и линии электропередачи.

От точки 151 граница проходит в западном направлении по сельскохозяйственным угодьям на протяжении 342 м до точки 153 река Сухая Карасевка.

От точки 153 граница проходит в юго-западном направлении по реке Сухая Карасевка на протяжении 481 м до точки 176 пересечение полевой дороги и линии электропередачи.

От точки 176 граница проходит в северо-западном направлении по полевой дороге на протяжении 824 м до точки 179 пересечение лесополос, оросительных каналов и линии электропередачи.

От точки 179 граница проходит в юго-западном направлении вдоль оросительного канала на протяжении 1020 м до точки 182 пересечение оросительных каналов, автомобильной дороги с. Жемчужина – с. Приречное и лесополос.

От точки 182 граница проходит в северо-западном направлении вдоль автомобильной дороги на протяжении 1106 м до точки 184 пересечение автомобильной дороги и лесополосы.

От точки 184 граница проходит в северо-восточном направлении по лесополосе на протяжении 1030 м до точки 188 пересечение оросительного канала, лесополос, линии электропередачи и полевой дороги.

От точки 188 граница проходит в северо-западном направлении по полевой дороге на протяжении 1907 м до точки 195 пересечение полевой дороги и лесополосы.

От точки 195 граница проходит в южном направлении по лесополосе на протяжении 159 м до точки 197 стык границ Садового сельского поселения и Жемчужинского сельского поселения Нижегородского района.

От точки 197 граница проходит в западном направлении по полевой дороге на протяжении 95 м до точки 199 река Карасевка.

От точки 199 граница проходит в северном направлении по береговой линии реки Карасевка на протяжении 4982 м до точки 4 пересечение береговой линии реки Карасевка и линий электропередачи.

## Лиственское сельское поселение

Начальной точкой границы Лиственского сельского поселения Нижнегорского района является точка 12, расположенная на пересечении полевых дорог в восточной части границы села Акимовка.

От точки 12 граница проходит в юго-восточном направлении по полевой дороге вдоль линии электропередачи на протяжении 534 м до точки 18 пересечение полевых дорог и береговой линии реки Салгир.

От точки 18 граница проходит в северо-восточном направлении по береговой линии реки Салгир на протяжении 3920 м до точки 82 стык границ Акимовского сельского поселения и Изобильненского сельского поселения Нижнегорского района (пересечение береговой линии реки Салгир, полевых дорог, лесополос и линии электропередачи).

От точки 82 граница проходит в восточном направлении по лесополосе вдоль линии электропередачи на протяжении 1830 м до точки 86 на стыке границ Изобильненского сельского поселения и Емельяновского сельского поселения Нижнегорского района пересечение лесополос, полевых дорог и линии электропередачи.

От точки 86 граница проходит в южном направлении вдоль линии электропередачи на протяжении 2623 м до точки 97 пересечение лесополос, полевой дороги и линии электропередачи.

От точки 97 граница проходит в восточном направлении по полевой дороге на протяжении 221 м до точки 103 пересечение полевой дороги и автомобильной дороги с. Цветущее – с. Емельяновка.

От точки 103 граница проходит в восточном направлении по полевой дороге на протяжении 502 м до точки 115 пересечение лесополосы и полевых дорог.

От точки 115 граница проходит в южном направлении вдоль линии электропередачи на протяжении 1284 м до точки 140 стык границ Охотского сельского поселения и Емельяновского сельского поселения Нижнегорского района (пересечение лесополос и полевых дорог).

От точки 140 граница проходит в западном направлении по полевой дороге на протяжении 1537 м до точки 175 пересечение полевых дорог, лесополос и линии электропередачи.

От точки 175 граница проходит в северо-западном направлении по полевой дороге на протяжении 245 м до точки 189 пересечение полевой дороги, лесополос и автомобильной дороги с. Цветущее – с. Охотское.

От точки 189 граница проходит в западном направлении вдоль автомобильной дороги на протяжении 298 м до точки 194 пересечение автомобильной дороги с. Цветущее – с. Охотское и улицы Калинина с. Цветущее.

От точки 194 граница проходит в северо-восточном направлении вдоль жилого массива села Цветущее на протяжении 515 м до точки 213 пересечение полевой дороги и лесополос.

От точки 213 граница проходит в северо-западном направлении полевой дороге на протяжении 1543 м до точки 218 пересечение полевых дорог, линии электропередачи и лесополосы.

От точки 218 граница проходит в юго-западном направлении вдоль линии электропередачи на протяжении 2511 м до точки 229 пересечение полевой дороги, оросительного канала и лесополосы.

От точки 229 граница проходит в юго-восточном направлении вдоль оросительного канала на протяжении 1229 м до точки 238 пересечение полевых дорог, оросительного канала, линии электропередачи и лесополосы.

От точки 238 граница проходит в южном направлении вдоль оросительного канала на протяжении 1031 м до точки 242 стык границ Охотского сельского поселения и Уваровского сельского поселения Нижнегорского района (пересечение оросительного канала, полевых дорог и лесополосы).

От точки 242 граница проходит в западном направлении по лесополосе на протяжении 2493 м до точки 269 пересечение лесополос, полевой дороги, линии электропередачи и автомобильной дороги с. Новоивановка – с. Лиственное.

От точки 269 граница проходит в юго-западном направлении вдоль автомобильной дороги на протяжении 279 м до точки 275 пересечение автомобильных дорог.

От точки 275 граница проходит в северо-западном направлении по автомобильной дороге на протяжении 492 м до точки 277 пересечение автомобильной дороги, лесополосы и линии электропередачи.

От точки 277 граница проходит в западном направлении по лесополосе на протяжении 1461 м до точки 284 пересечение полевых дорог и береговой линии реки Салгир.

От точки 284 граница проходит в северо-восточном направлении по береговой линии реки Салгир на протяжении 658 м до точки 297 стык границ Уваровского сельского поселения и Акимовского сельского поселения Нижнегорского района (пересечение береговой линии реки Салгир и Северо-Крымского канала).

От точки 297 граница проходит в северо-восточном направлении по береговой линии реки Салгир на протяжении 2482 м до точки 314 пересечение полевой дороги, линии электропередачи, реки Салгир и автомобильной дороги с. Лиственное – с. Двуречье.

От точки 314 граница проходит в северном направлении полевой дороге на протяжении 477 м до точки 322 пересечение дороги и улицы Кирова.

От точки 322 граница проходит в северном направлении по улице Набережная на протяжении 577 м до точки 328 пересечение полевой дороги и улицы Кирова.

От точки 328 граница проходит в северном направлении полевой дороге на протяжении 738 м до точки 335 пересечение полевых дорог и линии электропередачи.

От точки 335 граница проходит в северо-восточном направлении вдоль восточной части жилого массива села Акимовка на протяжении 1146 м до точки 12 пересечение полевых дорог в восточной части границы села Акимовка.

## Митрофановское сельское поселение

Начальной точкой границы Митрофановского сельского поселения Нижнегорского района является точка 1, расположенная на стыке границ Новогригорьевского сельского поселения и Михайловского сельского поселения Нижнегорского района (пересечение линии электропередачи и полевой дороги).

От точки 1 граница проходит в восточном направлении по полевой дороге вдоль линии электропередачи на протяжении 4990 м до точки 58 стык границ Михайловского сельского поселения и Нижнегорского сельского поселения Нижнегорского района (пересечение полевой дороги и автомобильной дороги).

От точки 58 граница проходит в юго-восточном направлении по автомобильной дороге с. Разливы – с. Михайловка на протяжении 3504 м до точки 67 пересечение автомобильной дороги, лесополосы и полевой дороги.

От точки 67 граница проходит в западном направлении по полевой дороге на протяжении 205 м до точки 72 пересечение лесополос.

От точки 72 граница проходит в южном направлении по автомобильной дороге на протяжении 375 м до точки 74 пересечение лесополосы и полевой дороги.

От точки 74 граница проходит в юго-восточном направлении по полевой дороге на протяжении 1690 м до точки 94 пересечение полевых дорог.

От точки 94 граница проходит в восточном направлении по грунтовой дороге вдоль северной части жилого массива села Разливы на протяжении 878 м до точки 135 пересечение грунтовых дорог.

От точки 135 граница проходит в юго-восточном направлении по жилому массиву на протяжении 254 м до точки 142 автомобильная дорога.

От точки 142 граница проходит в восточном направлении вдоль автомобильной дороги на протяжении 102 м до точки 147 пересечение автомобильных дорог.

От точки 147 граница проходит в северо-западном направлении вдоль береговой линии реки Салгир на протяжении 1445 м до точки 170 пересечение улицы Салгирная пгт Нижнегорский и улицы Центральная села Плодовое.

От точки 170 граница проходит в южном направлении по улице Центральная села Плодовое на протяжении 120 м до точки 171 пересечение улицы Центральная села Плодовое и улицы Плодовая пгт Нижнегорский.

От точки 171 граница проходит в юго-восточном направлении вдоль улицы Плодовая пгт Нижнегорский на протяжении 670 м до точки 181 пересечение улицы Придорожная и улицы Октябрьская.

От точки 181 граница проходит в южном направлении по улице Придорожная на протяжении 605 м до точки 183 пересечение улицы Придорожная и улицы Молодежная.

От точки 183 граница проходит в юго-восточном направлении по улице Молодежная на протяжении 355 м до точки 185 пересечение улицы Молодежная и полевой дороги.

От точки 185 граница проходит в южном направлении по полевой дороге на протяжении 663 м до точки 202 пересечение полевых дорог и улицы Степная.

От точки 202 граница проходит в западном направлении по улице Степная на протяжении 403 м до точки 206 пересечение автомобильной дороги и улицы Степная.

От точки 206 граница проходит в южном направлении по автомобильной дороге на протяжении 1011 м до точки 230 стык границ Нижнегорского сельского поселения и Желябовского сельского поселения Нижнегорского района (пересечение полевых дорог, линии электропередачи и автомобильной дороги).

От точки 230 граница проходит в западном направлении по полевой дороге на протяжении 2104 м до точки 244 пересечение полевых дорог, линии электропередачи, лесополос и автомобильной дороги.

От точки 244 граница проходит в западном направлении вдоль линии электропередачи на протяжении 1000 м до точки 246 пересечение полевых дорог, линии электропередачи и лесополос.

От точки 246 граница проходит в южном направлении по лесополосе на протяжении 3644 м до точки 248 пересечение лесополос, линии электропередачи и полевых дорог.

От точки 248 граница проходит в южном направлении по лесополосе на протяжении 1733 м до точки 257 пересечение полевых дорог, линии электропередачи и лесополос.

От точки 257 граница проходит в западном направлении вдоль лесополосы на протяжении 1270 м до точки 258 стык границ Новогригорьевского сельского поселения и Желябовского сельского поселения Нижнегорского района (пересечение полевых дорог и лесополос).

От точки 258 граница проходит в западном направлении по полевой дороге на протяжении 1551 м до точки 262 пересечение полевых дорог и лесополосы.

От точки 262 граница проходит в северном направлении по полевой дороге на протяжении 655 м до точки 263 пересечение полевых дорог.

От точки 263 граница проходит в западном направлении по полевой дороге на протяжении 555 м до точки 264 пересечение полевых дорог и лесополосы.

От точки 264 граница проходит в северном направлении вдоль лесополосы на протяжении 1550 м до точки 268 пересечение полевой дороги и лесополосы.



От точки 268 граница проходит в северо-восточном направлении вдоль лесополосы на протяжении 1260 м до точки 270 пересечение полевых дорог, линий электропередачи и лесополосы.

От точки 270 граница проходит в северо-восточном направлении по полевой дороге на протяжении 1864 м до точки 297 река Салгир.

От точки 297 граница проходит в юго-восточном направлении вдоль береговой линии реки Салгир на протяжении 408 м до точки 317 пересечение реки Салгир и лесополосы.

От точки 317 граница проходит в северо-восточном направлении вдоль лесополосы на протяжении 1409 м до точки 324 пересечение лесополос.

От точки 324 граница проходит в северо-западном направлении вдоль лесополосы на протяжении 4763 м до точки 1 стык границ Новогригорьевского сельского поселения и Михайловского сельского поселения Нижегородского района (пересечение линии электропередачи и полевой дороги).

### Михайловское сельское поселение

Начальной точкой границы Михайловского сельского поселения Нижнегорского района является точка 1, расположенная на пересечении полевых дорог и оросительного канала.

От точки 1 граница проходит в северо-восточном направлении полевой дороге на протяжении 420 м до точки 6 стык границ Майского сельского поселения и Азовского сельского поселения Джанкойского района.

От точки 6 граница проходит в северо-восточном направлении полевой дороге на протяжении 540 м до точки 12 пересечение лесополосы, полевой дороги и автомобильной дороги.

От точки 12 граница проходит в восточном направлении через железнодорожные пути на протяжении 168 м до точки 15 стык границ Азовского сельского поселения и Табачненского сельского поселения Джанкойского района.

От точки 15 граница проходит в юго-восточном направлении вдоль лесополосы на протяжении 2030 м до точки 24 пересечение лесополосы и полевой дороги.

От точки 24 граница проходит в северном направлении по сельскохозяйственным угодьям на протяжении 975 м до точки 29 лесополоса.

От точки 29 граница проходит в восточном направлении вдоль лесополосы на протяжении 3265 м до точки 43 пересечение полевых дорог и оросительного канала.

От точки 43 граница проходит в северо-восточном направлении полевой дороге на протяжении 863 м до точки 47 пересечение полевой дороги и автомобильной дороги Е97.

От точки 47 граница проходит в юго-восточном направлении по автомобильной дороге Е97 на протяжении 1590 м до точки 48 пересечение лесополосы и автомобильной дороги Е97.

От точки 48 граница проходит в северо-восточном направлении по оросительному каналу на протяжении 840 м до точки 57 пересечение лесополосы и оросительного канала.

От точки 57 граница проходит в восточном направлении вдоль лесополосы на протяжении 841 м до точки 63 стык границ Табачненского сельского поселения Джанкойского района и Зоркинского сельского поселения Нижнегорского района (пересечение лесополосы и оросительного канала).

От точки 63 граница проходит в южном направлении вдоль лесополосы и оросительного канала на протяжении 1962 м до точки 75 пересечение оросительного канала, полевой дороги и линии электропередачи.

От точки 75 граница проходит в юго-восточном направлении полевой дороге вдоль линии электропередачи на протяжении 289 м до точки 88 пересечение полевой дороги и автомобильной дороги с. Купцево – с. Зоркино.

От точки 88 граница проходит в юго-западном направлении вдоль автомобильной дороги на протяжении 285 м до точки 98 пересечение полевой дороги, оросительного канала и автомобильной дороги.

От точки 98 граница проходит в южном направлении по полевой дороге на протяжении 2465 м до точки 136 пересечение полевой дороги, лесополосы и линии электропередачи.

От точки 136 граница проходит в южном направлении по лесополосе на протяжении 1770 м до точки 140 пересечение полевой дороги и лесополосы.

От точки 140 граница проходит в западном направлении по полевой дороге на протяжении 1105 м до точки 142 на стыке границ Зоркинского и Нижнегорского сельских поселений Нижнегорского района пересечение полевой дороги и железной дороги.

От точки 142 граница проходит в северо-западном направлении через железную дорогу на протяжении 145 м до точки 145 стык границ Митрофановского и Нижнегорского сельских поселений Нижнегорского района (пересечение полевой дороги и автомобильной дороги с. Михайловка – с. Линейное).

От точки 145 граница проходит в западном направлении по полевой дороге вдоль линии электропередачи на протяжении 5020 м до точки 203 стык границ Митрофановского и Новогригорьевского сельских поселений Нижнегорского района (пересечение полевых дорог, лесополос и линий электропередачи).

От точки 203 граница проходит в западном направлении по полевой дороге на протяжении 4016 м до точки 220 стык границ Восходненского сельского поселения Красногвардейского района и Новогригорьевского сельского поселения Нижнегорского района (пересечение полевых дорог, лесополосы и линии электропередачи).

От точки 220 граница проходит в северном направлении по лесополосе на протяжении 1950 м до точки 223 стык границ Восходненского сельского поселения Красногвардейского района и Майского сельского поселения Джанкойского района (пересечение полевой дороги, оросительного канала и лесополосы).

От точки 223 граница проходит в северном направлении по оросительному каналу на протяжении 492 м до точки 227 пересечение оросительного канала и лесополосы.

От точки 227 граница проходит в восточном направлении по оросительному каналу на протяжении 971 м до точки 231 пересечение лесополосы и оросительных каналов.

От точки 231 граница проходит в северном направлении по полевой дороге на протяжении 2357 м до точки 236 пересечение полевой дороги и линии электропередачи.

От точки 236 граница проходит в северо-восточном направлении по полевой дороге на протяжении 1840 м до точки 241 пересечение полевых дорог.

От точки 241 граница проходит в северо-западном направлении полевой дороге на протяжении 840 м до точки 1 пересечение полевых дорог и оросительного канала.

## Новогригорьевское сельское поселение

Начальной точкой границы Новогригорьевского сельского поселения Нижнегорского района является точка 1, расположенная на стыке границ Восходненского сельского поселения и Новопокровского сельского поселения Красногвардейского района (пересечение линии электропередачи, лесополос и полевых дорог).

От точки 1 граница проходит в северо-восточном направлении полевой дороге вдоль линии электропередачи на протяжении 1285 м до точки 2 стык границ Михайловского сельского поселения Нижнегорского района и Восходненского сельского поселения Красногвардейского района (пересечение полевых дорог, лесополос и линии электропередачи).

От точки 2 граница проходит в восточном направлении полевой дороге на протяжении 4017 м до точки 19 стык границ Михайловского сельского поселения и Митрофановского сельского поселения Нижнегорского района (пересечение полевых дорог, лесополос и линии электропередачи).

От точки 19 граница проходит в юго-восточном направлении по лесополосе вдоль линии электропередачи на протяжении 3220 м до точки 21 пересечение лесополос и оросительного канала.

От точки 21 граница проходит в юго-восточном направлении по оросительному каналу на протяжении 1528 м до точки 39 пересечение лесополос.

От точки 39 граница проходит в южном направлении по лесополосе на протяжении 1409 м до точки 47 реки Салгир.

От точки 47 граница проходит в северо-восточном направлении по реке Салгир на протяжении 407 м до точки 67 пересечение реки Салгир, линии электропередачи и полевой дороги.

От точки 67 граница проходит в юго-западном направлении вдоль линии электропередачи на протяжении 1865 м до точки 95 пересечение линий электропередачи, лесополос и полевых дорог.

От точки 95 граница проходит в юго-западном направлении вдоль лесополосы на протяжении 2788 м до точки 100 пересечение полевых дорог.

От точки 100 граница проходит в восточном направлении полевой дороге на протяжении 557 м до точки 101 пересечение полевых дорог.

От точки 101 граница проходит в южном направлении полевой дороге на протяжении 660 м до точки 102 пересечение полевых дорог.

От точки 102 граница проходит в восточном направлении полевой дороге на протяжении 1550 м до точки 106 стык границ Митрофановского сельского поселения и Желябовского сельского поселения Нижнегорского района (пересечение полевых дорог и лесополос).

От точки 106 граница проходит в южном направлении полевой дороге на протяжении 1955 м до точки 108 стык границ Садового сельского поселения и Желябовского сельского поселения Нижнегорского района (пересечение полевых дорог и лесополос).

От точки 108 граница проходит в западном направлении по полевой дороге на протяжении 2820 м до точки 113 пересечение полевых дорог и лесополос.

От точки 113 граница проходит в южном направлении по полевой дороге на протяжении 400 м до точки 115 стык границ Садового сельского поселения Нижнегорского района и Зерновского сельского поселения Красногвардейского района (пересечение полевых дорог и лесополосы).

От точки 115 граница проходит в западном направлении по лесополосе на протяжении 1680 м до точки 116 пересечение лесополос.

От точки 116 граница проходит в северном направлении по улице Степная на протяжении 2075 м до точки 117 пересечение лесополос.

От точки 117 граница проходит в западном направлении по лесополосе на протяжении 3520 м до точки 118 стык границ Новопокровского сельского поселения и Зерновского сельского поселения Красногвардейского района (пересечение полевых дорог и лесополос).

От точки 118 граница проходит в северном направлении по полевой дороге на протяжении 3160 м до точки 133 пересечение полевых дорог и автомобильной дороги.

От точки 133 граница проходит в северо-западном направлении по полевой дороге на протяжении 98 м до точки 134 реки Салгир.

От точки 134 граница проходит в северо-восточном направлении по реке Салгир, огибая село Коренное, на протяжении 9701 м до точки 445 пересечение реки Салгир и лесополосы.

От точки 445 граница проходит в северо-западном направлении по лесополосе на протяжении 1925 м до точки 449 пересечение полевой дороги, автомобильной дороги с. Владиславовка – с. Muskatное, улицы 50 лет Октября и лесополос.

От точки 449 граница проходит в северо-западном направлении по полевой дороге на протяжении 3190 м до точки 1 стык границ Восходненского сельского поселения и Новопокровского сельского поселения Красногвардейского района (пересечение линии электропередачи, лесополос и полевых дорог).

## Охотское сельское поселение

Начальной точкой границы Охотского сельского поселения Нижнегорского района является точка 4, расположенная на пересечении линии электропередачи, лесополосы и полевой дороги.

От точки 4 граница проходит в юго-восточном направлении по лесополосе на протяжении 1579 м до точки 11 пересечение лесополосы и западной части села Цветущее.

От точки 11 граница проходит в юго-восточном направлении, огибая жилой массив села Цветущее, на протяжении 812 м до точки 35 пересечение лесополосы и автомобильной дороги с. Охотское – с. Цветущее.

От точки 35 граница проходит в юго-восточном направлении вдоль лесополосы на протяжении 270 м до точки 49 пересечение полевых дорог, лесополосы и линий электропередачи.

От точки 49 граница проходит в восточном направлении по полевой дороге на протяжении 1537 м до точки 84 стык границ Емельяновского сельского поселения и Лиственского сельского поселения Нижнегорского района.

От точки 84 граница проходит в восточном направлении по полевой дороге на протяжении 2035 м до точки 127 стык границ Емельяновского сельского поселения Нижнегорского района и Некрасовского сельского поселения Советского района (пересечение полевой дороги и лесополосы).

От точки 127 граница проходит в южном направлении по лесополосе на протяжении 1843 м до точки 140 пересечение полевых дорог и лесополосы.

От точки 140 граница проходит в юго-восточном направлении по лесополосе на протяжении 4190 м до точки 150 пересечение полевых дорог, оросительного канала и лесополосы.

От точки 150 граница проходит в северо-западном направлении вдоль оросительного канала на протяжении 4070 м до точки 152 стык границ Черноземненского сельского поселения и Некрасовского сельского поселения Советского района.

От точки 152 граница проходит в северо-западном направлении вдоль оросительного канала на протяжении 2780 м до точки 154 стык границ Черноземненского сельского поселения Советского района и Уваровского сельского поселения Нижнегорского района (пересечение полевой дороги и линии электропередачи).

От точки 154 граница проходит в северо-западном направлении вдоль оросительного канала на протяжении 2064 м до точки 174 пересечение линии электропередачи, оросительного канала и полевой дороги.

От точки 174 граница проходит в северо-западном направлении вдоль оросительного канала на протяжении 1044 м до точки 180 пересечение линии электропередачи, оросительного канала и полевой дороги.

От точки 180 граница проходит в северо-западном направлении вдоль оросительного канала на протяжении 1216 м до точки 187 пересечение

автомобильной дороги с. Лиственное – с. Охотское, оросительного канала, полевой дороги и линии электропередачи.

От точки 187 граница проходит в северо-восточном направлении вдоль оросительного канала на протяжении 2475 м до точки 4 пересечение линии электропередачи, лесополосы и полевой дороги.



## Пшениченское сельское поселение

Начальной точкой границы Пшениченского сельского поселения Нижнегорского района является точка 13, расположенная на стыке границ Просторненского сельского поселения Джанкойского района и границы между Херсонской областью и Республикой Крым.

От точки 13 граница проходит в юго-восточном направлении по заливу Сиваш на протяжении 1870 м до точки 16 пересечение береговой линии залива Сиваш и косы Арабатская Стрелка.

От точки 16 граница проходит в юго-восточном направлении по береговой линии залива Сиваш на протяжении 13030 м до точки 60 стык границ Семисотского сельского поселения Ленинского района и Изобильненского сельского поселения Нижнегорского района (пересечение береговой линии залива Сиваш и косы Арабатская Стрелка).

От точки 60 граница проходит в юго-западном направлении по заливу Сиваш на протяжении 4045 м до точки 61 пересечение полевой дороги и оросительного канала.

От точки 61 граница проходит в южном направлении по заболоченной территории на протяжении 938 м до точки 63 береговая линия реки Салгир.

От точки 63 граница проходит в южном направлении по сельскохозяйственным угодьям на протяжении 290 м до точки 64 береговая линия реки Салгир.

От точки 64 граница проходит в южном направлении через реку Салгир далее по сельскохозяйственным угодьям на протяжении 3200 м до точки 71 пересечение полевых дорог.

От точки 71 граница проходит в западном направлении по полевой дороге на протяжении 1758 м до точки 86 пересечение полевых дорог и оросительного канала.

От точки 86 граница проходит в северном направлении по оросительному каналу на протяжении 417 м до точки 90 пересечение полевой дороги и оросительного канала.

От точки 90 граница проходит в западном направлении по полевой дороге на протяжении 1609 м до точки 104 пересечение полевых дорог, линии электропередачи и реки Салгир.

От точки 104 граница проходит в юго-западном направлении по береговой линии реки Салгир на протяжении 71 м до точки 111 пересечение полевой дороги, лесополосы и береговой линии реки Салгир.

От точки 111 граница проходит в западном направлении по полевой дороге вдоль оросительного канала на протяжении 1027 м до точки 130 пересечение полевой дороги и оросительного канала.

От точки 130 граница проходит в северном направлении через оросительный канал на протяжении 22 м до точки 131 пересечение полевой дороги, лесополосы и линии электропередачи.

От точки 131 граница проходит в западном направлении вдоль оросительного канала на протяжении 721 м до точки 132 пересечение полевых дорог и оросительных каналов.

От точки 132 граница проходит в западном направлении вдоль оросительного канала на протяжении 424 м до точки 141 стык границ Чкаловского сельского поселения и Изобильненского сельского поселения Нижегородского района (пересечение полевых дорог и оросительных каналов).

От точки 141 граница проходит в западном направлении вдоль оросительного канала на протяжении 1460 м до точки 153 пересечение полевых дорог и оросительных каналов.

От точки 153 граница проходит в северном направлении по мосту через оросительный канал на протяжении 26 м до точки 156 пересечение полевых дорог и оросительных каналов.

От точки 156 граница проходит в западном направлении по полевой дороге на протяжении 867 м до точки 169 пересечение полевых дорог.

От точки 169 граница проходит в северо-западном направлении по полевой дороге на протяжении 993 м до точки 172 полевая дорога.

От точки 172 граница проходит в западном направлении по сельскохозяйственным угодьям на протяжении 148 м до точки 178 пересечение полевой дороги, лесополосы и автомобильной дороги с. Коврово – с. Дворовое.

От точки 178 граница проходит в северо-западном направлении по полевой дороге на протяжении 224 м до точки 190 пересечение полевой дороги и канала Азовская.

От точки 190 граница проходит в западном направлении по каналу Азовская на протяжении 3099 м до точки 206 пересечение оросительных каналов.

От точки 206 граница проходит в южном направлении по оросительному каналу на протяжении 57 м до точки 210 пересечение оросительных каналов.

От точки 210 граница проходит в западном направлении вдоль оросительного канала на протяжении 1285 м до точки 221 пересечение оросительных каналов, лесополосы и линии электропередачи.

От точки 221 граница проходит в западном направлении по оросительному каналу на протяжении 1883 м до точки 231 пересечение оросительных каналов, лесополосы и полевых дорог.

От точки 231 граница проходит в северном направлении по оросительному каналу на протяжении 1959 м до точки 233 стык границ Чкаловского сельского поселения Нижегородского района и Светловского сельского поселения Джанкойского района (пересечение лесополосы и полевой дороги).

От точки 233 граница проходит в северном направлении по оросительному каналу на протяжении 2395 м до точки 241 пересечение оросительного канала и полевой дороги.

От точки 241 граница проходит в северо-восточном направлении по полевой дороге на протяжении 1190 м до точки 257 пересечение полевых дорог и береговой линии залива Сиваш.

От точки 257 граница проходит в северо-восточном направлении по полевой дороге на протяжении 650 м до точки 278 стык границ Светловского сельского поселения и Просторненского сельского поселения Джанкойского района (пересечение полевых дорог и береговой линии залива Сиваш).

От точки 278 граница проходит в северо-восточном направлении по береговой линии залива Сиваш на протяжении 210 м до точки 282 пересечение оросительного канала и береговой линии залива Сиваш.

От точки 282 граница проходит в северо-восточном направлении по заливу Сиваш на протяжении 15370 м до точки 13 стык границы Просторненского сельского поселения Джанкойского района и границы между Херсонской областью и Республикой Крым.

## Садовое сельское поселение

Начальной точкой границы Садового сельского поселения Нижнегорского района является точка 1, расположенная на пересечение лесополосы и полевых дорог.

От точки 1 граница проходит в восточном направлении по полевой дороге вдоль лесополосы на протяжении 2825 м до точки 6 стык границ Новогригорьевского сельского поселения и Желябовского сельского поселения Нижнегорского района (пересечение полевых дорог и лесополос).

От точки 6 граница проходит в восточном направлении по полевой дороге вдоль лесополосы на протяжении 2129 м до точки 10 стык границ Ивановского сельского поселения и Желябовского сельского поселения Нижнегорского района (пересечение полевых дорог и лесополос).

От точки 10 граница проходит в южном направлении по лесополосе на протяжении 3340 м до точки 19 пересечение лесополос, полевых дорог и линии электропередачи.

От точки 19 граница проходит в восточном направлении по полевой дороге на протяжении 1150 м до точки 20 пересечение лесополос, полевых дорог и линии электропередачи.

От точки 20 граница проходит в южном направлении по полевой дороге на протяжении 2370 м до точки 22 пересечение лесополос и полевых дорог.

От точки 22 граница проходит в восточном направлении по полевой дороге на протяжении 422 м до точки 24 пересечение лесополос, оросительного канала и полевой дороги.

От точки 24 граница проходит в восточном направлении вдоль оросительного канала на протяжении 453 м до точки 30 береговая линия реки Карасевка.

От точки 30 граница проходит в северо-восточном направлении вдоль береговой линии на протяжении 2380 м до точки 118 пересечение полевой дороги, лесополосы и береговой линии реки Карасевка.

От точки 118 граница проходит в северо-восточном направлении через реку Карасевка на протяжении 369 м до точки 122 береговая линия реки Карасевка.

От точки 122 граница проходит в восточном направлении по сельскохозяйственным угодьям на протяжении 475 м до точки 123 пересечение полевой дороги, садоводческого участка и реки Сухая Карасевка.

От точки 123 граница проходит в южном направлении по сельскохозяйственным угодьям вдоль реки Сухая Карасевка на протяжении 833 м до точки 126 пересечение полевых дорог, лесополос и реки Сухая Карасевка.

От точки 126 граница проходит в восточном направлении по лесополосе на протяжении 616 м до точки 127 пересечение полевых дорог и лесополос.

От точки 127 граница проходит в южном направлении по лесополосе на протяжении 1799 м до точки 129 стык границ Ивановского сельского

поселения и Косточковского сельского поселения Нижнегорского района (пересечение полевых дорог, лесополос и оросительного канала).

От точки 129 граница проходит в южном направлении по лесополосе на протяжении 990 м до точки 144 пересечение полевой дороги и лесополосы.

От точки 144 граница проходит в западном направлении по полевой дороге вдоль северной части жилого массива села Фрунзе на протяжении 640 м до точки 157 пересечение полевых дорог и линии электропередачи.

От точки 157 граница проходит в северо-западном направлении по полевой дороге на протяжении 1125 м до точки 184 пересечение полевых дорог, лесополос и реки Сухая Карасевка.

От точки 184 граница проходит в северо-западном направлении по полевой дороге на протяжении 1919 м до точки 195 пересечение полевых дорог, линии электропередачи и улицы Юбилейная.

От точки 195 граница проходит в северо-восточном направлении по полевой дороге на протяжении 130 м до точки 196 пересечение полевых дорог.

От точки 196 граница проходит в западном направлении по жилому массиву на протяжении 665 м до точки 217 береговая линия реки Карасевка.

От точки 217 граница проходит в юго-западном направлении вдоль береговой линии реки Карасевка на протяжении 5770 м до точки 433 пересечение полевой дороги и береговой линии реки Карасевка.

От точки 433 граница проходит в восточном направлении по полевой дороге на протяжении 110 м до точки 436 на стыке границ Косточковского сельского поселения и Жемчужинского сельского поселения Нижнегорского района пересечение лесополосы и полевой дороги.

От точки 436 граница проходит в южном направлении по лесополосе на протяжении 357 м до точки 439 береговая линия реки Карасевка.

От точки 439 граница проходит в юго-восточном направлении по береговой линии реки Карасевка на протяжении 522 м до точки 456 береговая линия реки Карасевка.

От точки 456 граница проходит в западном направлении через реку Карасевка далее по полевой дороге на протяжении 719 м до точки 467 стык границ Дрофинского сельского поселения и Жемчужинского сельского поселения Нижнегорского района (пересечение полевой дороги, линии электропередачи и автомобильной дороги с. Садовое – с. Жемчужина).

От точки 467 граница проходит в северо-западном направлении по автомобильной дороге на протяжении 734 м до точки 475 пересечение полевой дороги, лесополосы, линии электропередачи и автомобильной дороги с. Садовое – с. Жемчужина.

От точки 475 граница проходит в западном направлении по лесополосе на протяжении 960 м до точки 481 пересечение полевых дорог и лесополос.

От точки 481 граница проходит в северном направлении по лесополосе на протяжении 209 м до точки 483 пересечение полевых дорог, лесополос и линии электропередачи.

От точки 483 граница проходит в западном направлении по полевой дороге вдоль линии электропередачи на протяжении 2000 м до точки 484 пересечение полевых дорог, лесополос и линии электропередачи.

От точки 484 граница проходит в северном направлении по лесополосе на протяжении 3640 м до точки 487 стык границ Дрофинского сельского поселения Нижегородского района и Зерновского сельского поселения Красногвардейского района (пересечение полевых дорог, лесополос и линий электропередачи).

От точки 487 граница проходит в северном направлении по лесополосе на протяжении 2380 м до точки 489 пересечение полевых дорог, лесополос и линий электропередачи.

От точки 489 граница проходит в западном направлении по полевой дороге на протяжении 575 м до точки 493 пересечение полевых дорог и лесополос.

От точки 493 граница проходит в северном направлении по лесополосе на протяжении 3958 м до точки 496 стык границ Новогригорьевского сельского поселения Нижегородского района и Зерновского сельского поселения Красногвардейского района (пересечение полевых дорог и лесополос).

От точки 496 граница проходит в северном направлении по полевой дороге на протяжении 400 м до точки 1 пересечение лесополосы и полевых дорог.

## Уваровское сельское поселение

Начальной точкой границы Уваровского сельского поселения Нижнегорского района является точка 1, расположенная на стыке границ Акимовского сельского поселения и Зоркинського сельского поселения Нижнегорского района (пересечение Северо-Крымского канала, лесополосы и полевой дороги).

От точки 1 граница проходит в юго-восточном направлении вдоль Северо-Крымского канала на протяжении 1134 м до точки 9 пересечение полевых дорог и оросительных каналов.

От точки 9 граница проходит в северо-восточном направлении вдоль оросительного канала на протяжении 81 м до точки 11 пересечение полевой дороги и оросительного канала.

От точки 11 граница проходит в восточном направлении по сельскохозяйственным угодьям на протяжении 580 м до точки 19 полевая дорога.

От точки 19 граница проходит в южном направлении по полевой дороге на протяжении 660 м до точки 34 Северо-Крымский канал.

От точки 34 граница проходит в юго-восточном направлении вдоль Северо-Крымского канала на протяжении 587 м до точки 36 пересечение Северо-Крымского канала, полевых дорог и лесополосы.

От точки 36 граница проходит в восточном направлении вдоль лесополосы на протяжении 1322 м до точки 45 пересечение оросительного канала, лесополосы и полевых дорог.

От точки 45 граница проходит в восточном направлении по оросительному каналу на протяжении 2307 м до точки 51 пересечение оросительных каналов, полевых дорог и автомобильной дороги с. Акимовка – с. Семенное.

От точки 51 граница проходит в юго-западном направлении по автомобильной дороге на протяжении 2662 м до точки 72 пересечение автомобильной дороги, полевых дорог и Северо-Крымского канала.

От точки 72 граница проходит в юго-восточном направлении вдоль Северо-Крымского канала на протяжении 975 м до точки 80 на стыке границ Акимовского сельского поселения и Лиственского сельского поселения Нижнегорского района пересечение реки Салгир и Северо-Крымского канала.

От точки 80 граница проходит в юго-западном направлении вдоль береговой линии реки Салгир на протяжении 660 м до точки 93 береговая линия реки Салгир.

От точки 93 граница проходит в южном направлении по полевой дороге на протяжении 208 м до точки 95 пересечение лесополос и полевых дорог.

От точки 95 граница проходит в восточном направлении по лесополосе на протяжении 1254 м до точки 100 автомобильная дорога.

От точки 100 граница проходит в юго-восточном направлении по автомобильной дороге на протяжении 490 м до точки 102 пересечение автомобильных дорог и улицы Приднепровская села Новоивановка.

От точки 102 граница проходит в северо-восточном направлении вдоль автомобильной дороги на протяжении 279 м до точки 108 пересечение автомобильной дороги, полевых дорог и лесополосы.

От точки 108 граница проходит в восточном направлении по лесополосе на протяжении 2493 м до точки 135 стык границ Лиственского сельского поселения и Охотского сельского поселения Нижегородского района (пересечение лесополосы, полевой дороги, линии электропередачи и оросительных каналов).

От точки 135 граница проходит в юго-восточном направлении вдоль оросительного канала на протяжении 2065 м до точки 155 стык границ Охотского сельского поселения Нижегородского района и Черноземненского сельского поселения Советского района (пересечение оросительного канала, линии электропередачи и полевых дорог).

От точки 155 граница проходит в южном направлении через Северо-Крымский канал на протяжении 780 м до точки 159 пересечение автомобильных дорог и лесополосы.

От точки 159 граница проходит в юго-восточном направлении по лесополосе вдоль автомобильной дороги на протяжении 1740 м до точки 161 пересечение линий электропередачи, оросительного канала и полевой дороги.

От точки 161 граница проходит в западном направлении вдоль линии электропередачи на протяжении 1810 м до точки 167 пересечение оросительного канала и полевой дороги.

От точки 167 граница проходит в западном направлении вдоль оросительного канала на протяжении 3220 м до точки 183 пересечение оросительного канала и линии электропередачи.

От точки 183 граница проходит в южном направлении по сельскохозяйственным угодьям на протяжении 210 м до точки 185 пересечение полевых дорог.

От точки 185 граница проходит в западном направлении по полевой дороге через реку Карасевка на протяжении 770 м до точки 187 пересечение полевой дороги, береговой линии реки Карасевка и жилого массива села Демьяновка.

От точки 187 граница проходит в северо-западном направлении по автомобильной дороге вдоль северной части жилого массива села Демьяновка на протяжении 385 м до точки 191 пересечение автомобильных дорог.

От точки 191 граница проходит в юго-западном направлении вдоль автомобильной дороги на протяжении 815 м до точки 193 пересечение автомобильной дороги и оросительного канала.

От точки 193 граница проходит в западном направлении по оросительному каналу на протяжении 1330 м до точки 194 стык границ



Желябовского сельского поселения Нижнегорского района и Черноземненского сельского поселения Советского района (пересечение лесополосы и оросительного канала).

От точки 194 граница проходит в северо-западном направлении вдоль лесополосы на протяжении 1620 м до точки 197 стык границ Желябовского сельского поселения и Уваровского сельского поселения Нижнегорского района.

От точки 197 граница проходит в северо-восточном направлении по автодороге на протяжении 830 м до точки 217 пересечение автомобильных дорог и линии электропередачи.

От точки 217 граница проходит в северо-восточном направлении по автомобильной дороге на протяжении 1514 м до точки 234 пересечение улицы Южная, улицы Ленина и улицы Придорожная пгт Нижнегорский.

От точки 234 граница проходит в северо-восточном направлении вдоль улицы Ленина на протяжении 198 м до точки 237 пересечение улицы Ленина и улицы Крымская.

От точки 237 граница проходит в западном направлении по улице Крымская на протяжении 62 м до точки 239 улица Крымская.

От точки 239 граница проходит в северном направлении по жилому массиву на протяжении 555 м до точки 251 пересечение полевых дорог, оросительного канала и линий электропередачи.

От точки 251 граница проходит в северном направлении через реку Салгир и далее вдоль лесополосы на протяжении 1880 м до точки 253 пересечение полевых дорог и лесополос.

От точки 253 граница проходит в западном направлении вдоль лесополосы на протяжении 1462 м до точки 267 пересечение лесополосы и линии электропередачи.

От точки 267 граница проходит в северном направлении вдоль лесополосы на протяжении 2457 м до точки 284 пересечение лесополосы, оросительного канала и полевой дороги.

От точки 284 граница проходит в западном направлении вдоль оросительного канала на протяжении 790 м до точки 289 стык границ Зоркинское сельского поселения и Нижнегорского сельского поселения Нижнегорского района (пересечение полевых дорог и оросительного канала).

От точки 289 граница проходит в северо-восточном направлении вдоль оросительного канала на протяжении 470 м до точки 292 пересечение полевых дорог, лесополос и оросительного канала.

От точки 292 граница проходит в северном направлении вдоль лесополосы на протяжении 1225 м до точки 1 пересечение Северо-Крымского канала, лесополосы и полевой дороги.

## Чкаловское сельское поселение

Начальной точкой границы Чкаловского сельского поселения Нижнегорского района является точка 3, расположенная на пересечении оросительного канала, лесополосы и полевой дороги.

От точки 3 граница проходит в восточном направлении вдоль оросительного канала на протяжении 1095 м до точки 10 стык границ Светловского сельского поселения и Просторненского сельского поселения Джанкойского района (пересечение полевых дорог и оросительного канала).

От точки 10 граница проходит в юго-восточном направлении по оросительному каналу на протяжении 2168 м до точки 17 пересечение полевой дороги, оросительного канала и автомобильной дороги с. Великоселье – с. Благодатное.

От точки 17 граница проходит в юго-восточном направлении по полевой дороге на протяжении 1510 м до точки 25 оросительный канал.

От точки 25 граница проходит в северо-восточном направлении по оросительному каналу на протяжении 232 м до точки 27 пересечение оросительных каналов.

От точки 27 граница проходит в юго-восточном направлении по оросительному каналу на протяжении 379 м до точки 28 пересечение полевой дороги, лесополосы и оросительных каналов.

От точки 28 граница проходит в восточном направлении по сельскохозяйственным угодьям вдоль лесополосы на протяжении 880 м до точки 30 пересечение оросительного канала и лесополосы.

От точки 30 граница проходит в южном направлении по оросительному каналу на протяжении 1960 м до точки 32 пересечение оросительных каналов и полевых дорог.

От точки 32 граница проходит в восточном направлении по оросительному каналу на протяжении 1890 м до точки 43 пересечение оросительных каналов, полевой дороги и линии электропередачи.

От точки 43 граница проходит в восточном направлении по сельскохозяйственным угодьям вдоль оросительного канала на протяжении 1276 м до точки 53 пересечение оросительных каналов и полевой дороги.

От точки 53 граница проходит в северном направлении вдоль оросительного канала на протяжении 61 м до точки 58 пресечение оросительного канала и канала Азовская.

От точки 58 граница проходит в восточном направлении вдоль канала Азовская на протяжении 3108 м до точки 74 пересечение канала Азовская и полевых дорог.

От точки 74 граница проходит в юго-восточном направлении по полевой дороге на протяжении 229 м до точки 87 пересечение полевой дороги и автомобильной дороги с. Коврово – с. Дворовое.

От точки 87 граница проходит в восточном направлении сельскохозяйственным угодьям на протяжении 131 м до точки 91 полевая дорога.

От точки 91 граница проходит в юго-восточном направлении полевой дороге на протяжении 990 м до точки 94 пересечение полевых дорог.

От точки 94 граница проходит в восточном направлении полевой дороге на протяжении 893 м до точки 110 пересечение полевой дороги и оросительных каналов.

От точки 110 граница проходит в восточном направлении вдоль оросительного канала на протяжении 1460 м до точки 122 стык границ Пшеничненского сельского поселения и Изобильненского сельского поселения Нижегородского района (пересечение оросительных каналов и полевых дорог).

От точки 122 граница проходит в юго-западном направлении по старице реки Карасу на протяжении 3958 м до точки 283 оросительный канал.

От точки 283 граница проходит в юго-западном направлении по оросительному каналу на протяжении 935 м до точки 321 пересечение оросительного канала и лесополосы.

От точки 321 граница проходит в юго-восточном направлении по лесополосе на протяжении 978 м до точки 343 стык границ Акимовского сельского поселения и Изобильненского сельского поселения Нижегородского района (пересечение оросительного канала и полевой дороги).

От точки 343 граница проходит в западном направлении по оросительному каналу на протяжении 2498 м до точки 369 пересечение оросительного канала и полевой дороги.

От точки 369 граница проходит в южном направлении по оросительному каналу на протяжении 465 м до точки 375 пересечение полевых дорог и оросительных каналов.

От точки 375 граница проходит в западном направлении по оросительному каналу на протяжении 1120 м до точки 387 пересечение автомобильной дороги с. Заливное – с. Акимовка и оросительных каналов.

От точки 387 граница проходит в северо-западном направлении по автомобильной дороге с. Заливное – с. Акимовка на протяжении 61 м до точки 389 пересечение автомобильной дороги с. Заливное – с. Акимовка, полевой дороги и оросительного канала.

От точки 389 граница проходит в западном направлении вдоль оросительного канала на протяжении 4888 м до точки 446 пересечение автомобильной дороги с. Широкое – с. Чкалово и оросительного канала.

От точки 446 граница проходит в северном направлении по автомобильной дороге на протяжении 2528 м до точки 470 пересечение автомобильной дороги с. Широкое – с. Чкалово и оросительного канала.

От точки 470 граница проходит в западном направлении по автомобильной дороге на протяжении 650 м до точки 473 на стыке границ Светловского сельского поселения Джанкойского района и Зоркинского сельского поселения Нижегородского района оросительный канал.

От точки 473 граница проходит в северном направлении по оросительному каналу на протяжении 995 м до точки 475 пересечение полевой дороги и оросительного канала.

От точки 475 граница проходит в западном направлении по полевой дороге на протяжении 2977 м до точки 483 пересечение полевых дорог.

От точки 483 граница проходит в северном направлении по полевой дороге на протяжении 975 м до точки 489 пересечение полевых дорог.

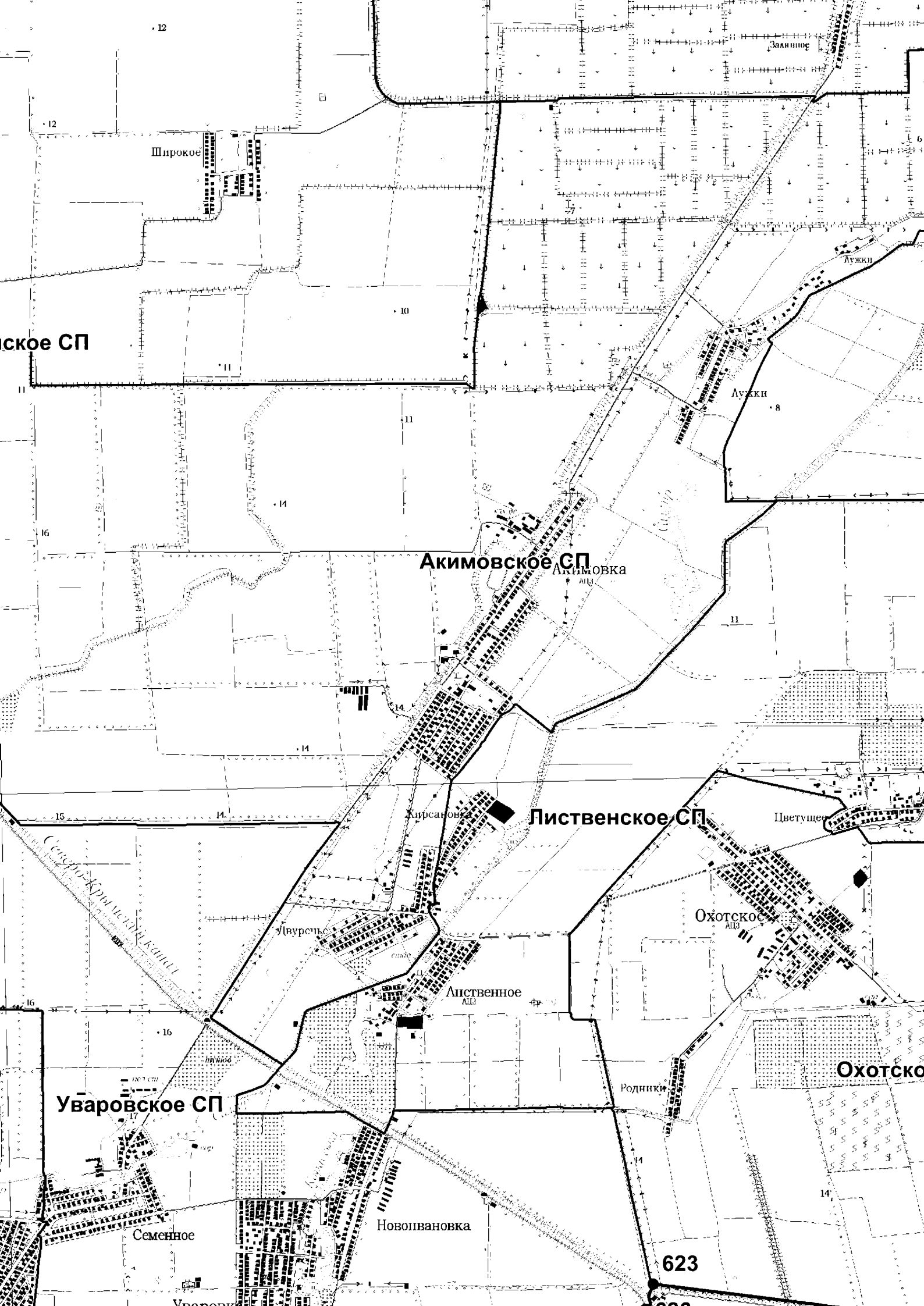
От точки 489 граница проходит в западном направлении по полевой дороге на протяжении 3350 м до точки 493 пересечение полевых дорог.

От точки 493 граница проходит в северном направлении по полевой дороге на протяжении 235 м до точки 495 пересечение полевой дороги и автомобильной дороги с. Великоселье – с. Новосельцево.

От точки 495 граница проходит в северном направлении через оросительный канал на протяжении 172 м до точки 497 пересечение полевых дорог и лесополосы.

От точки 497 граница проходит в северном направлении вдоль лесополосы на протяжении 1093 м до точки 507 стык границ Просторненского сельского поселения и Светловского сельского поселения Джанкойского района (пересечение полевых дорог, лесополос и оросительного канала).

От точки 507 граница проходит в северо-восточном направлении вдоль оросительного канала на протяжении 2181 м до точки 3 пересечение оросительного канала, лесополосы и полевой дороги.



Широкое

ское СП

Акимовское СП

Акимовка

Лиственское СП

Хирсановка

Цветущее

Охотское

Лиственное

Уваровское СП

Семённое

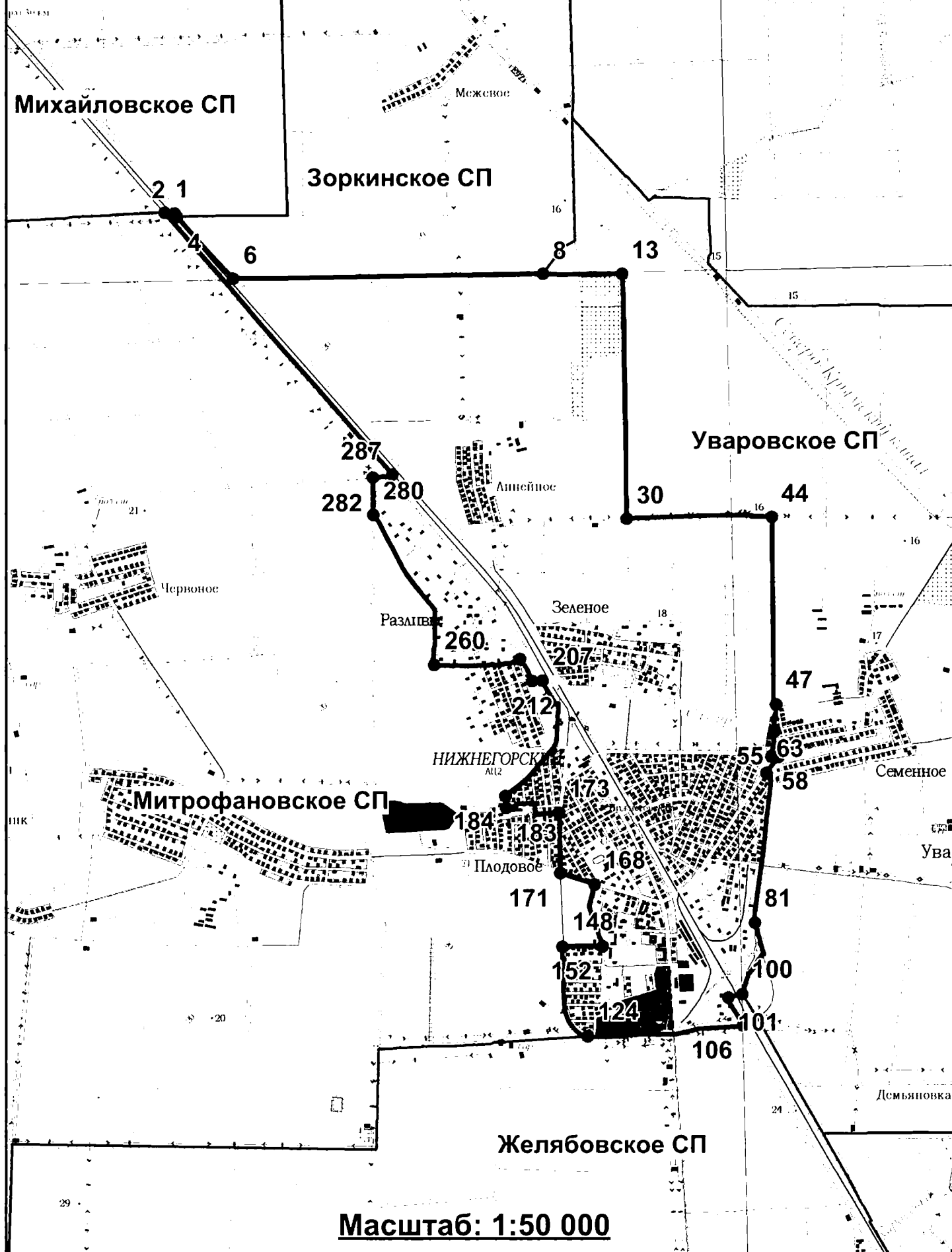
Новоивановка

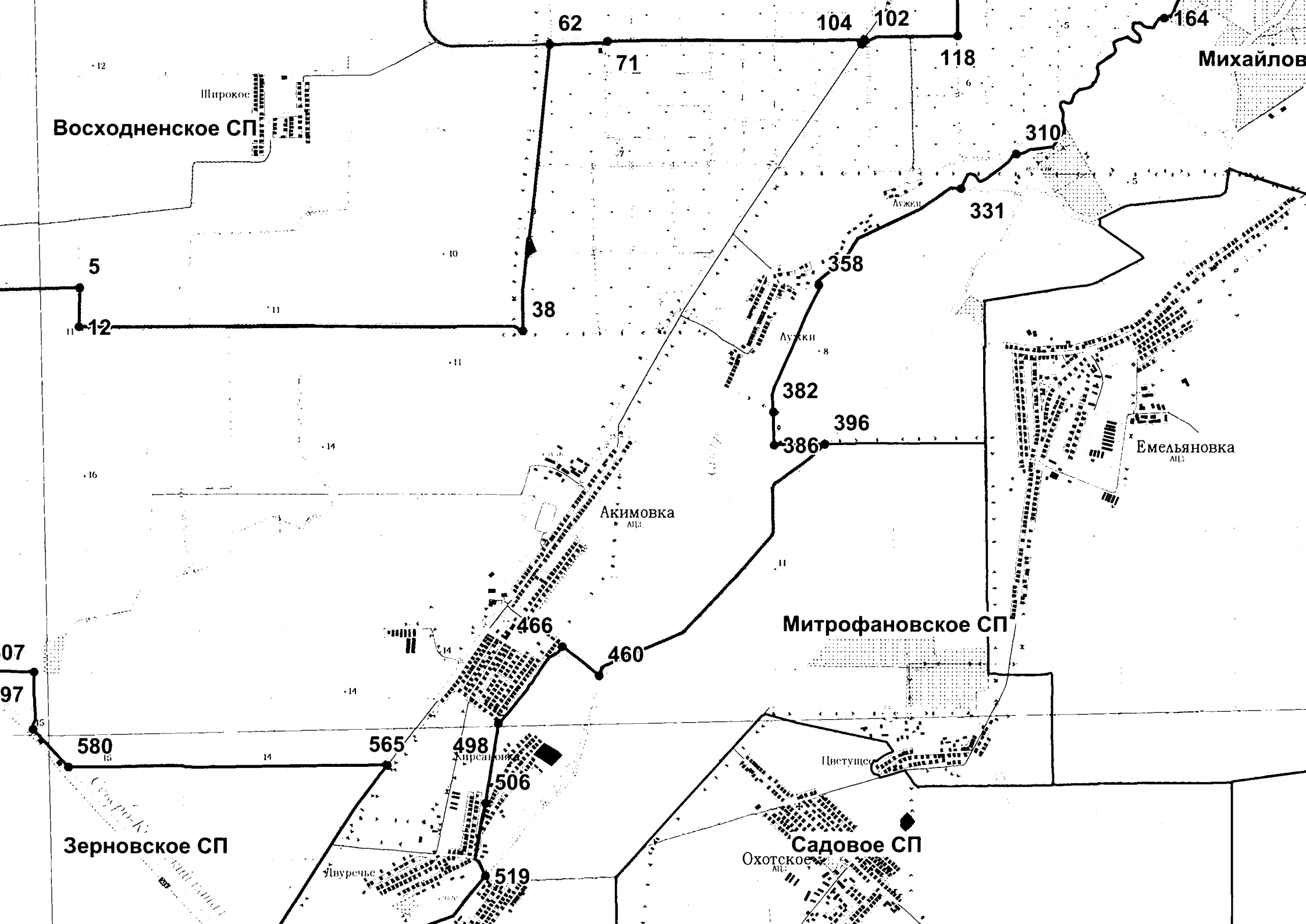
Родники

ОХОТСКО

623

Карта (схема) границ  
муниципальное образование Нижнегорское сельское поселение  
Нижнегорский муниципальный район





Восходненское СП

Широкое

Михайлов

5

12

62

71

104

102

118

164

310

331

358

38

382

396

386

Емельяновка

Акимовка

Митрофановское СП

07

97

460

466

580

565

498

506

519

Зерновское СП

Садовое СП

Охотское

Цветущее

Дворец

Зерновское СП

Садовое СП

1

14

102

100

17

18

20

27

99

Ястребки

Дрофиев

Стрепетово

Жемчужина

Зерновское СП

74

72

92

79

76

Пеня

Жемчужина

Зыбинское СП

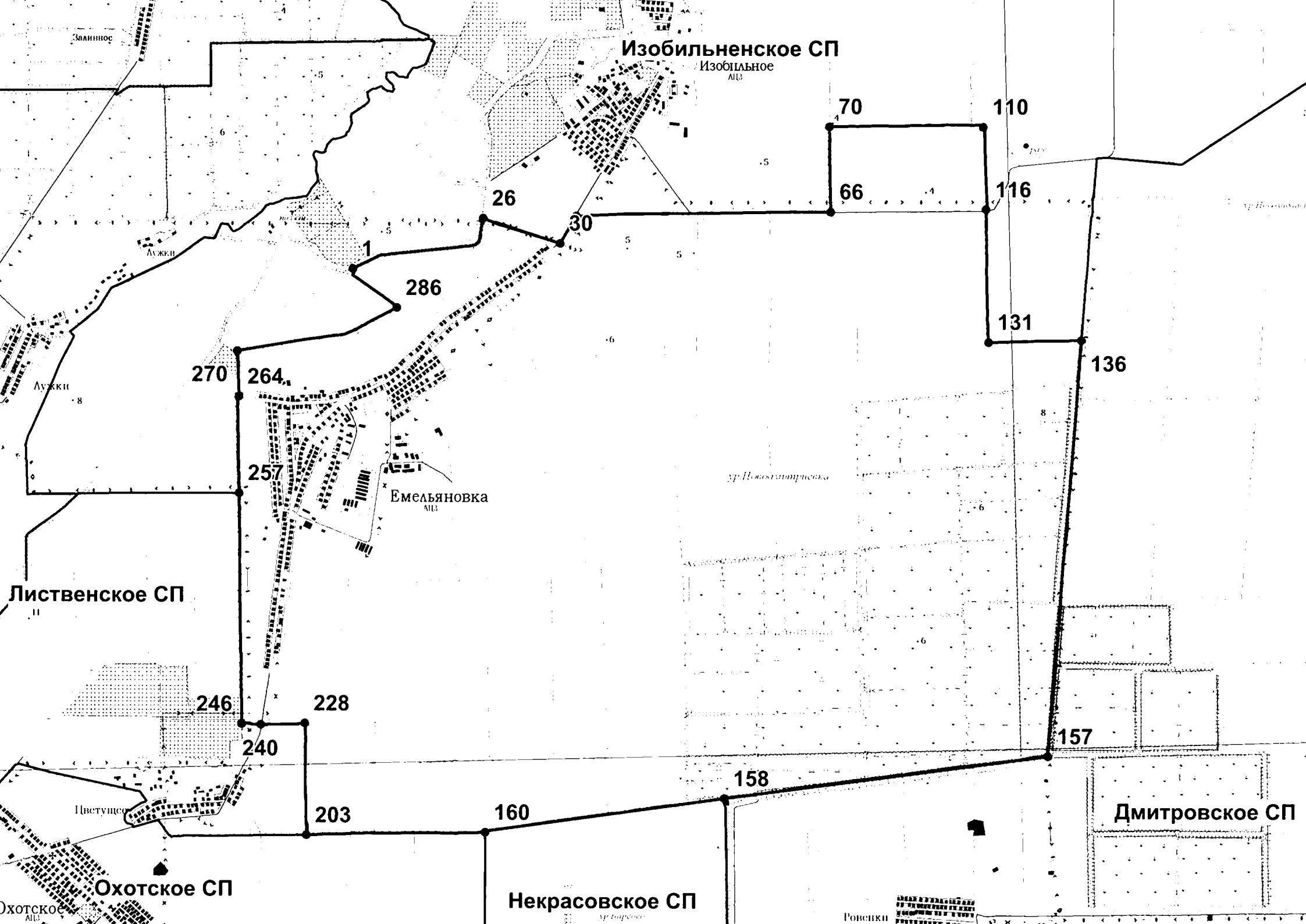
105

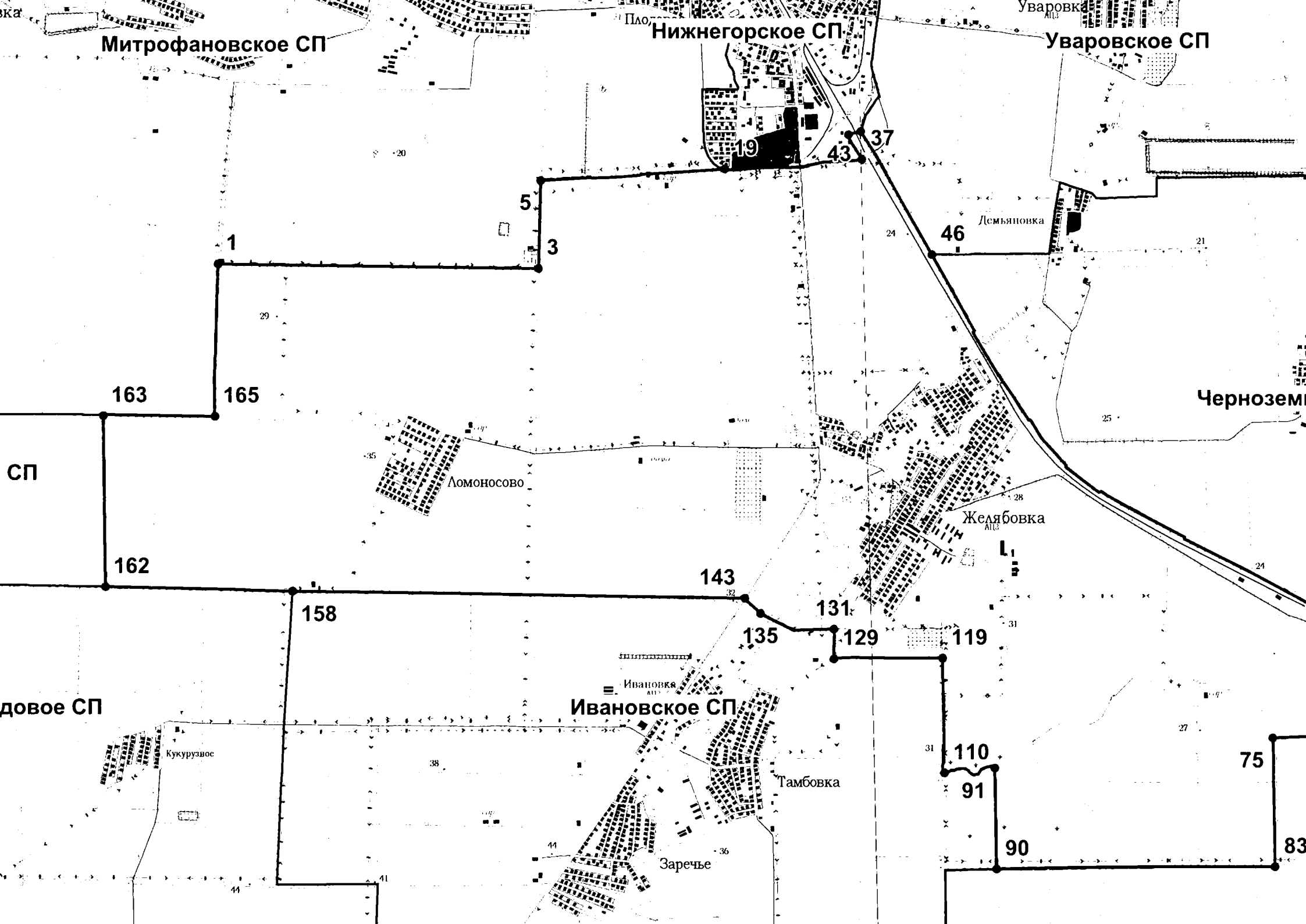
125

131

31







Митрофановское СП

Нижнегорское СП

Уваровское СП

1

5

3

19

43

37

46

Демьяновка

163

165

162

158

Ломоносово

143

135

131

129

Железновка

119

Железнодорожное СП

Ивановское СП

Ивановка

Тамбовка

Заречье

Кукурузово

110

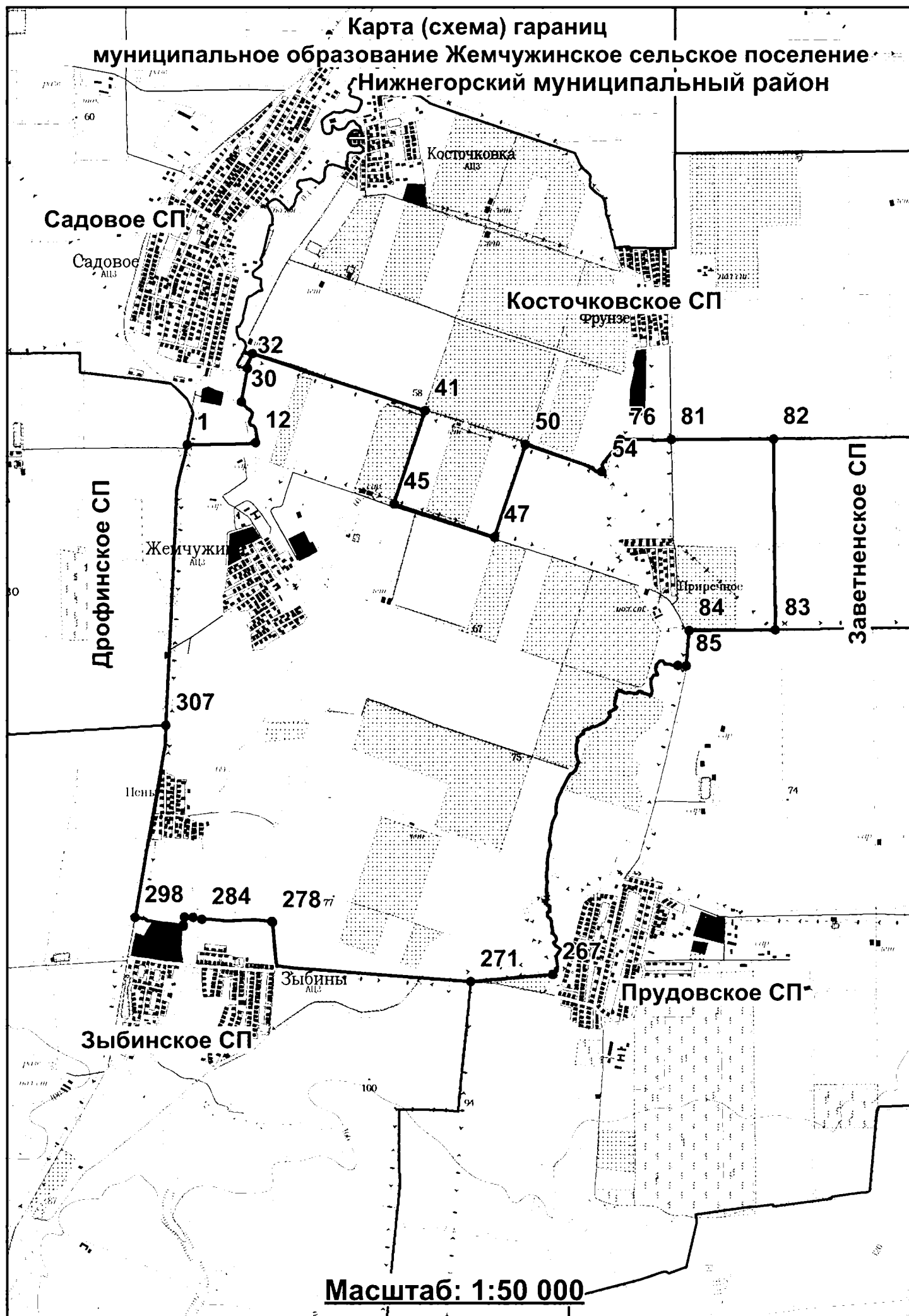
91

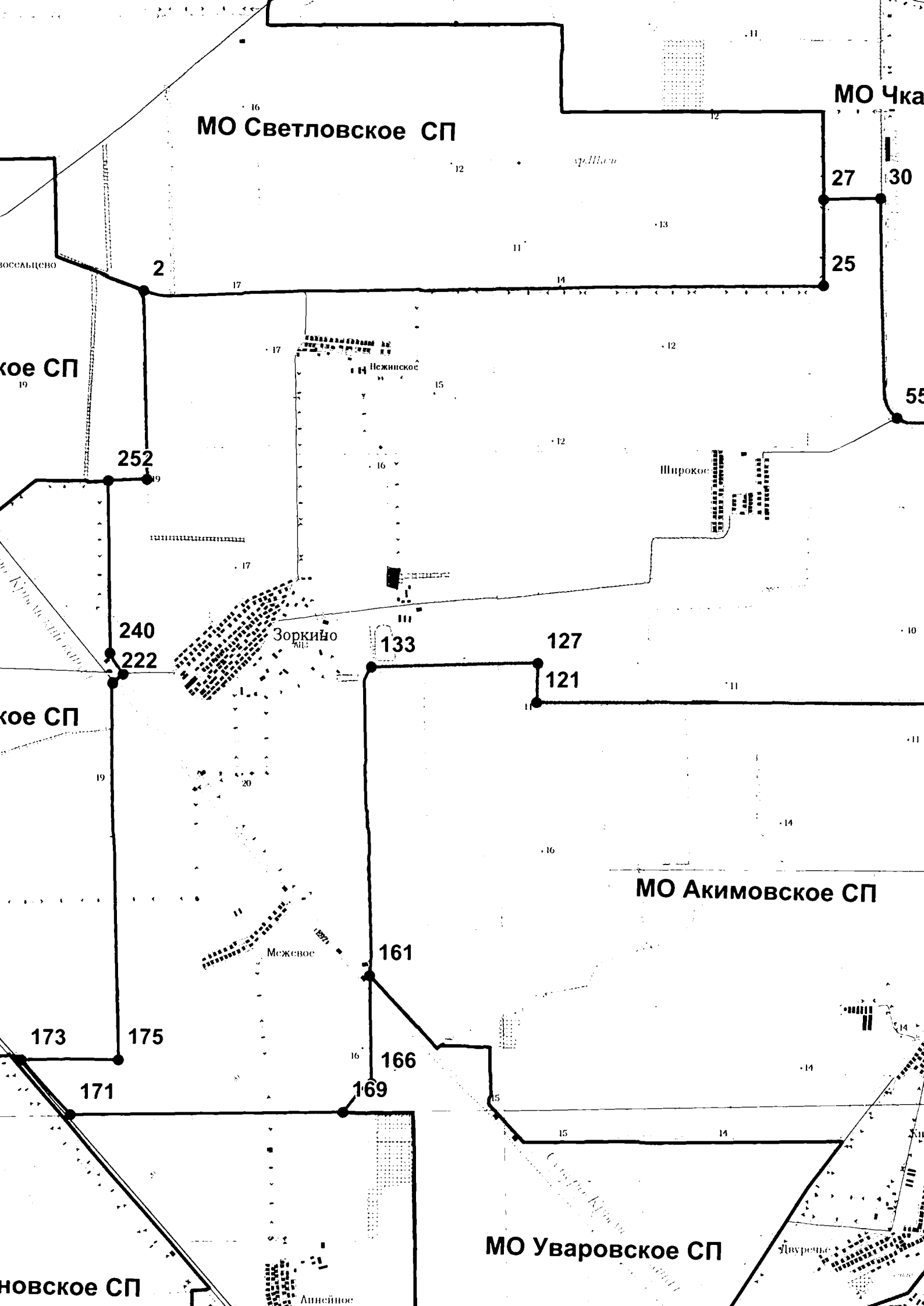
90

75

83

Карта (схема) границ  
муниципальное образование Жемчужинское сельское поселение  
Нижнегорский муниципальный район





МО Светловское СП

МО Чка

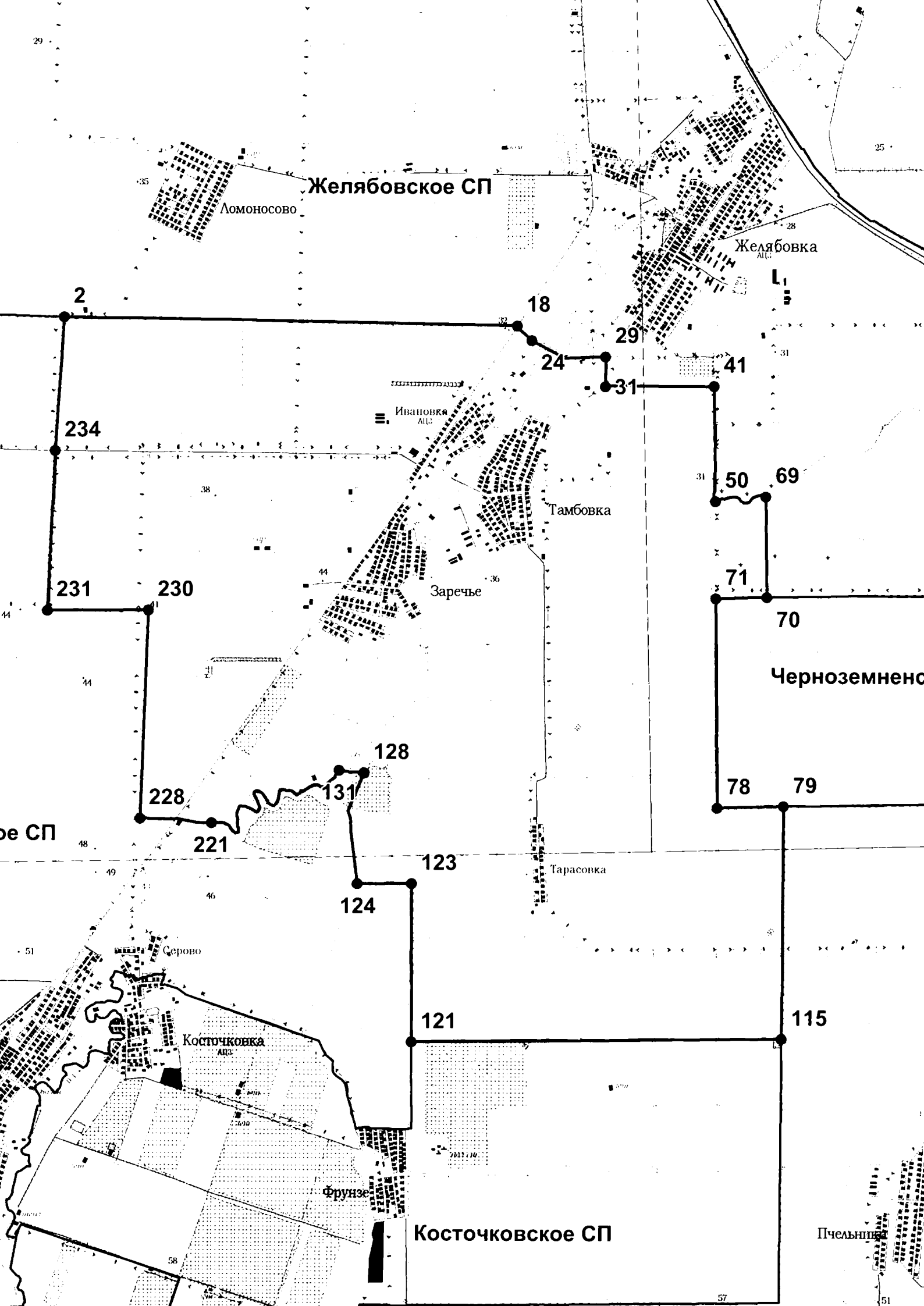
кое СП

кое СП

МО Акимовское СП

МО Уваровское СП

новское СП



Желябовское СП

Ломоносово

Желябовка

2

18

29

24

31

41

234

Ивановка

38

Тамбовка

31

50

69

231

230

Заречье

71

70

Черноземненское СП

128

228

131

221

123

Тарасовка

78

79

е СП

124

Серово

121

115

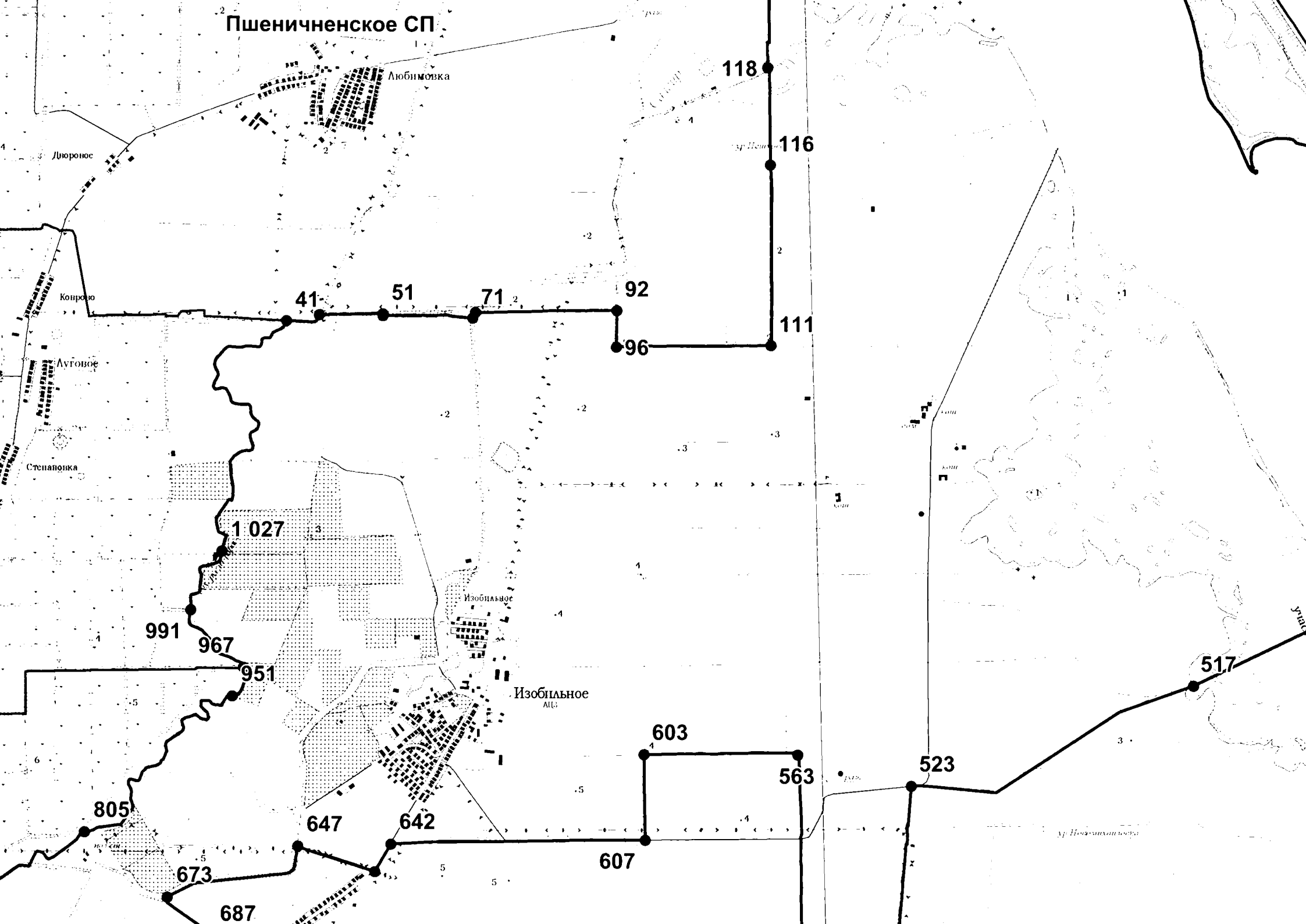
Косточковка

Фрунзе

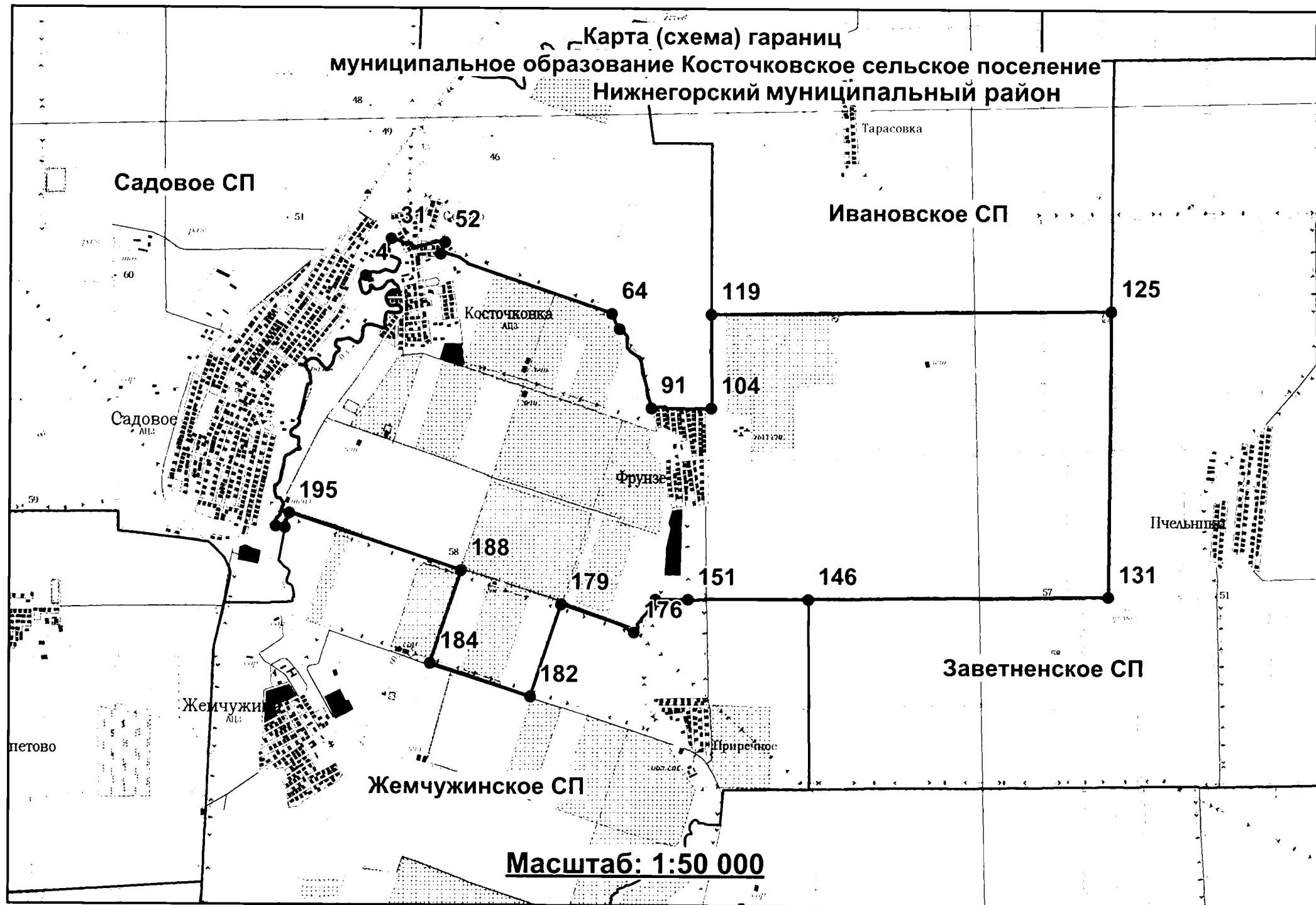
Косточковское СП

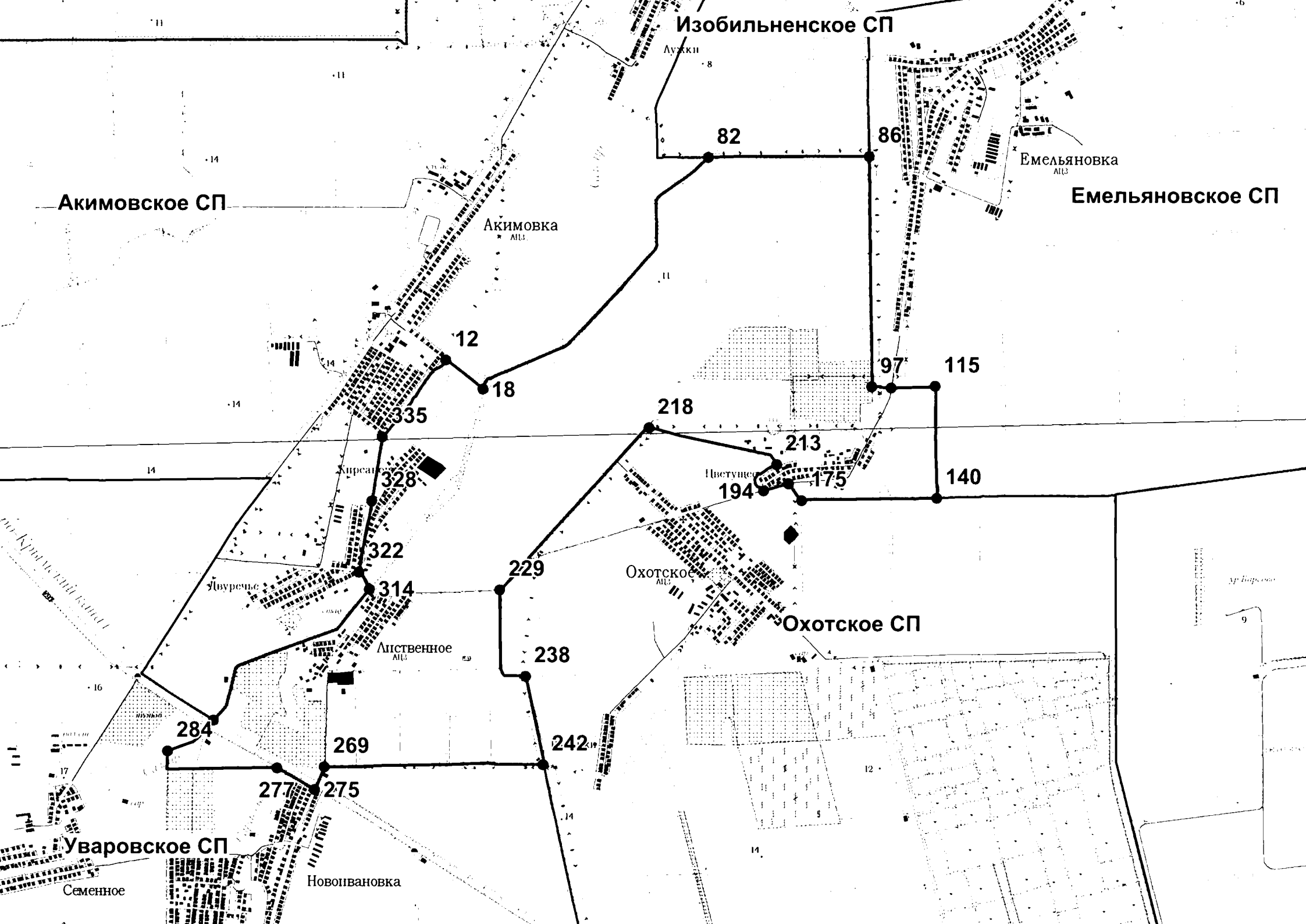
Пчельники

Пшениченское СП

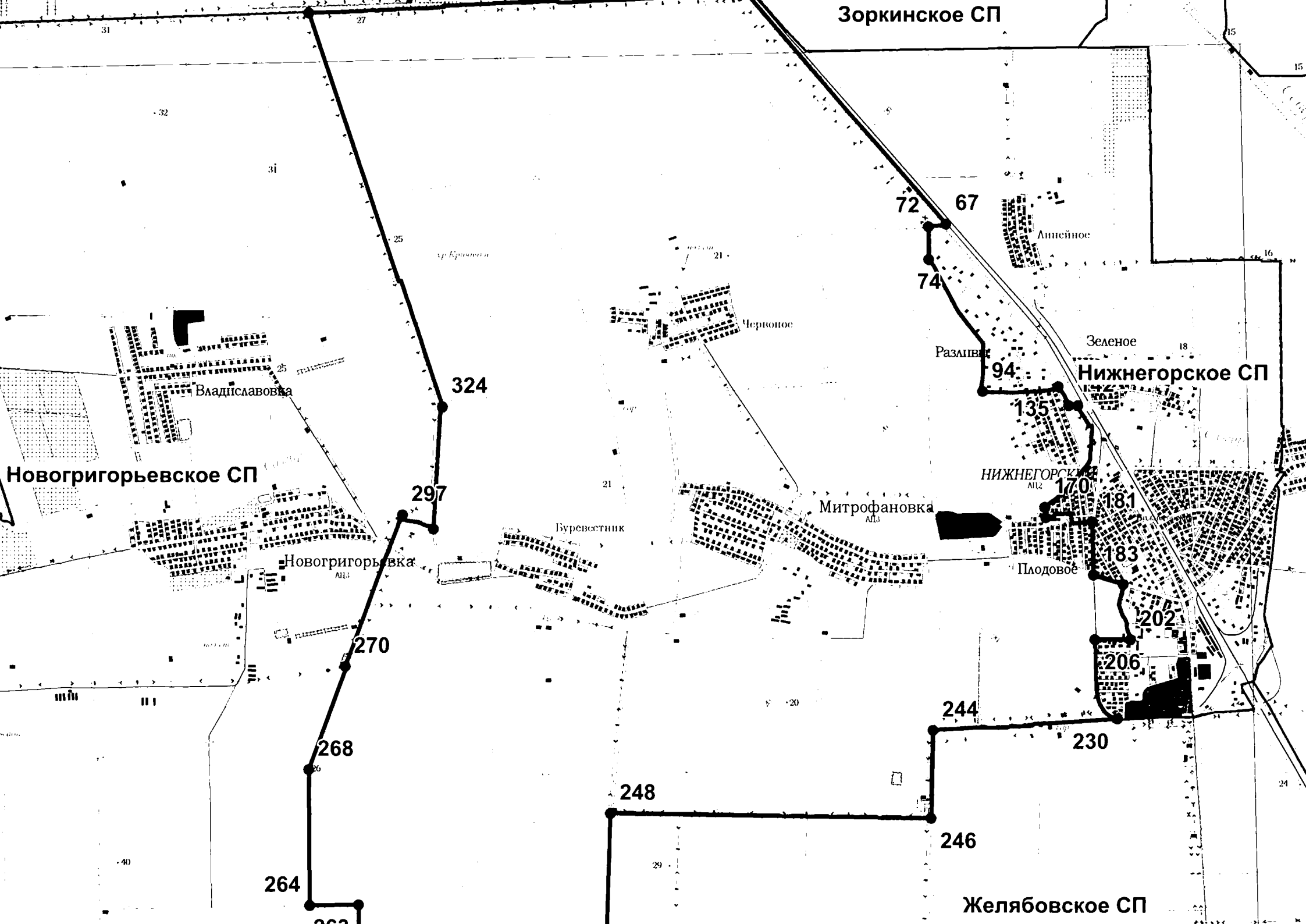


Карта (схема) границ  
муниципальное образование Косточковское сельское поселение  
Нижегородский муниципальный район









Зоркинское СП

Новогригорьевское СП

Нижнегорское СП

Желябовское СП

Владиславовка

Новогригорьевка

Червоное

Митрофановка

Разлив

Зеленое

Плодовое

Хр. Кривий

Буревестник

324

297

270

268

264

248

244

246

230

206

202

183

181

135

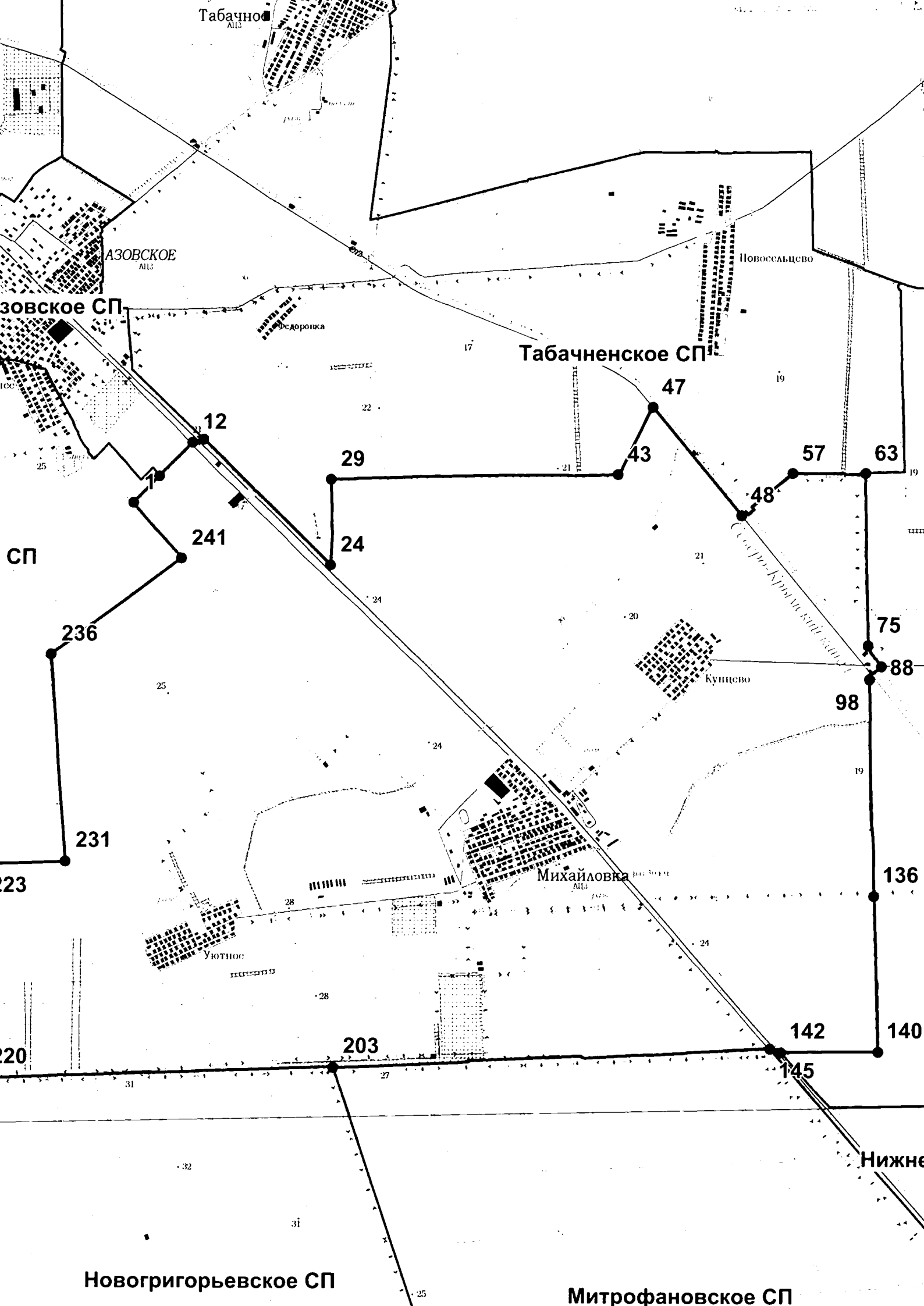
НИЖНЕГОРСЬКЕ  
АЛЗ

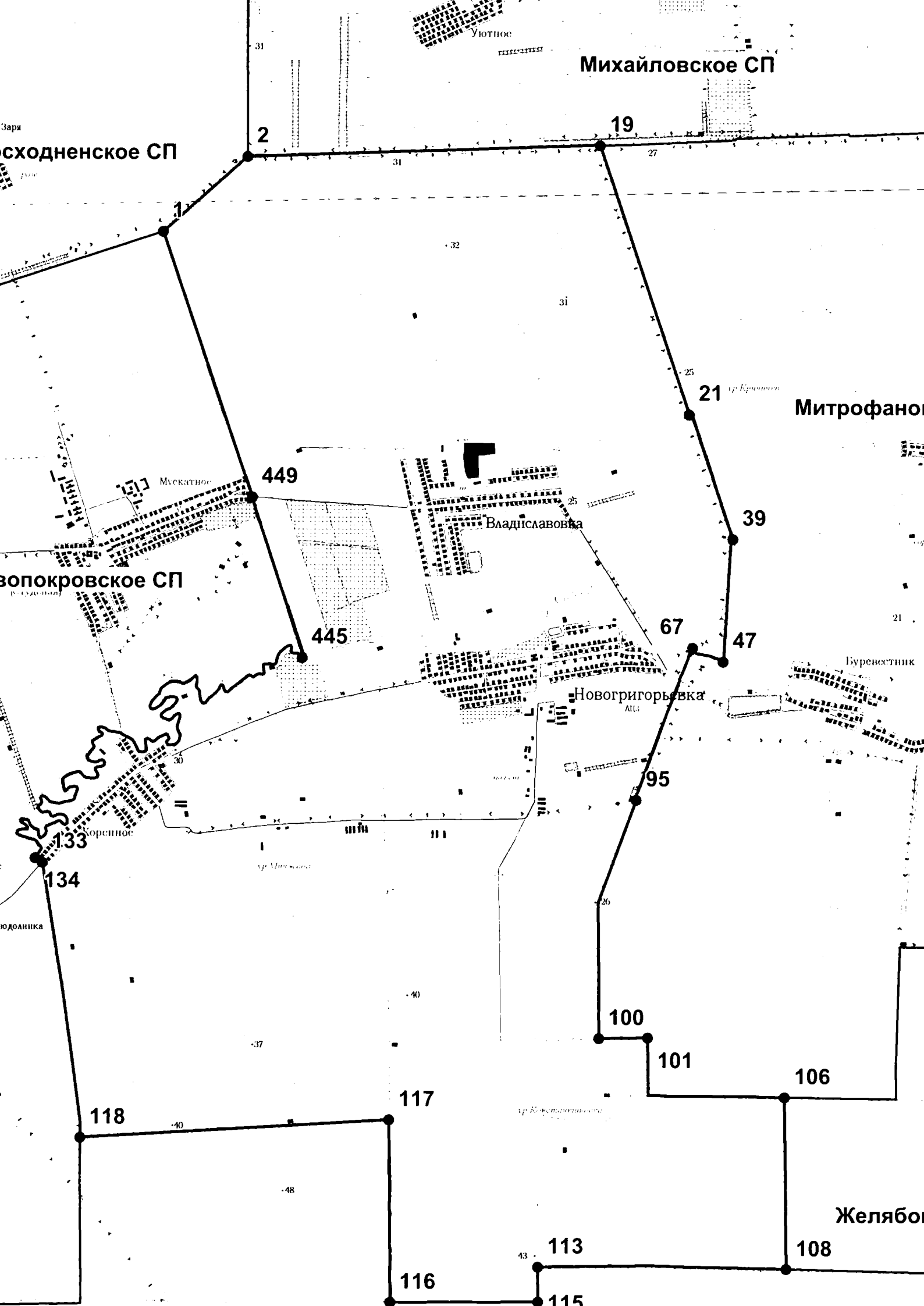
94

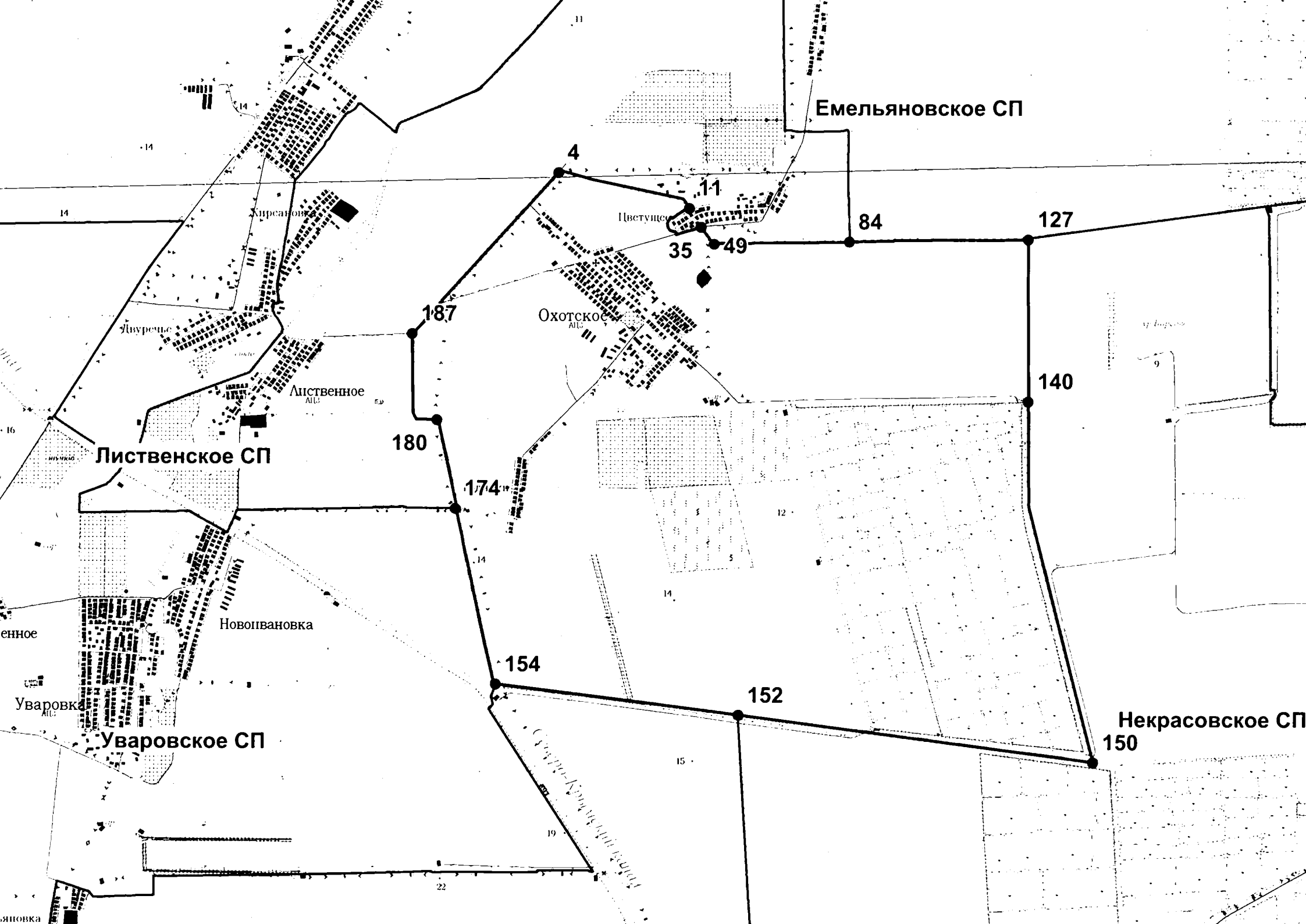
72

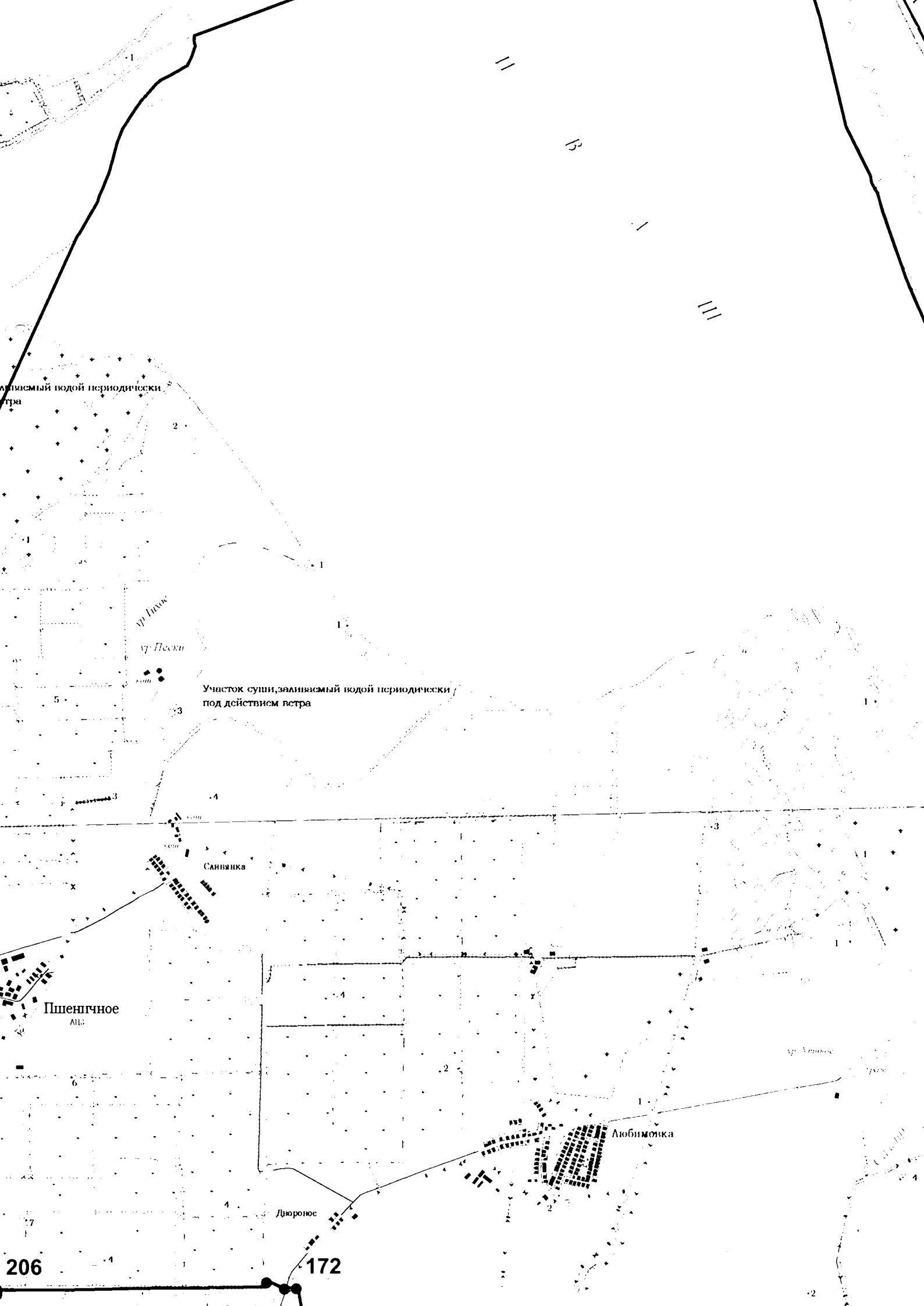
67

74









Участок суши, заливаемый водой периодически под действием ветра

Участок суши, заливаемый водой периодически под действием ветра

Пшеничное  
АПЗ

Савьянка

Любимовка

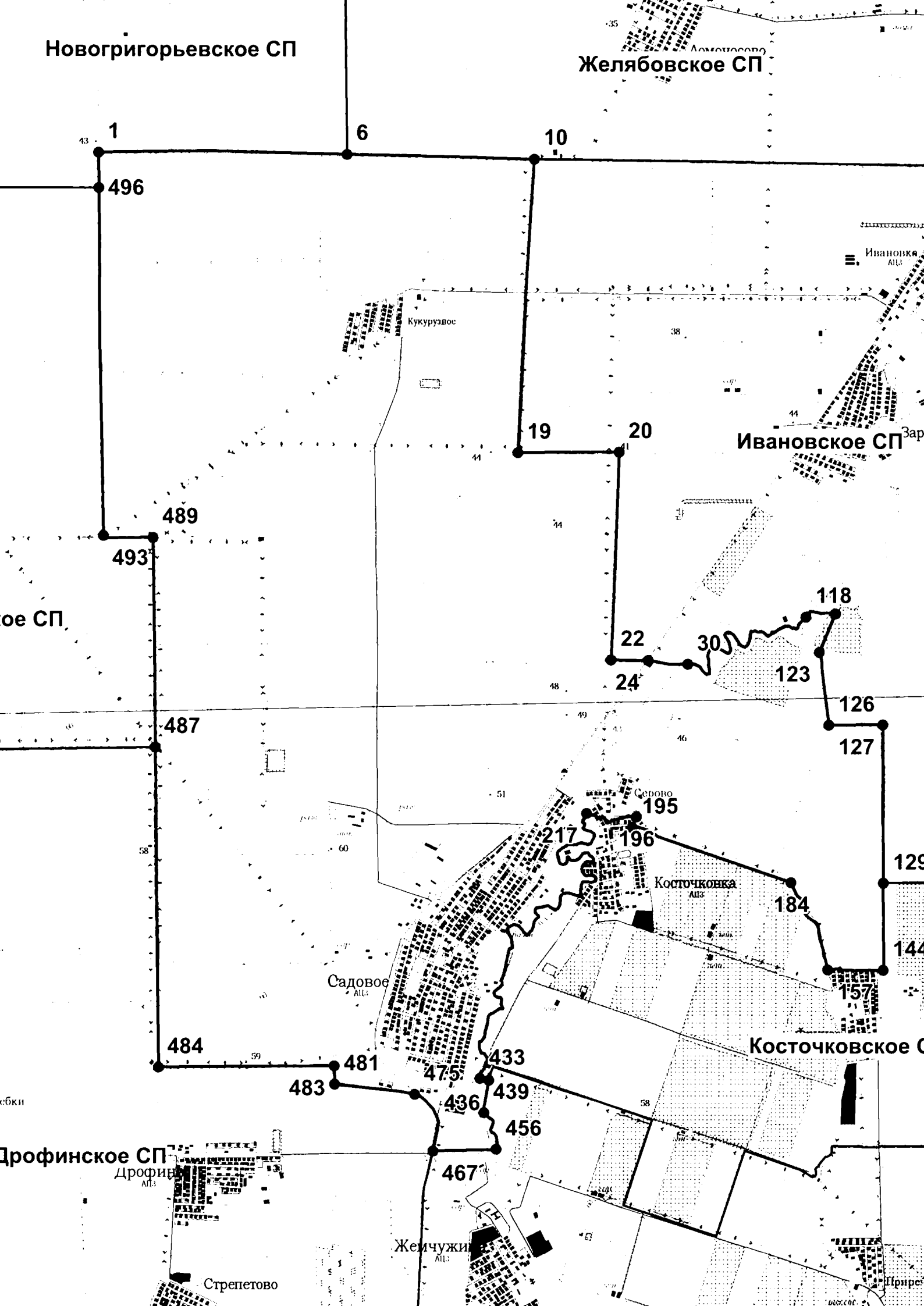
Дюроное

206

172

Новогригорьевское СП

Желябовское СП



ое СП

Дрофинское СП

Дрофинское СП

Стрелецкое

Желчужинское

Косточковское СП

Приречное

Зоркинское СП

Акимовское СП

289

292

9

11

19

34

36

45

51

284

Анисейное

267

253

72

80

Лиственное СП

100

108

135

Разлив

Зеленое

Нижегородское СП

251

93

102

НИЖНЕГОРСКИЙ

239

234

Семенное

Новоивановка

Митрофановка

Плодовое

Уваровка

155

159

217

197

187

183

167

161

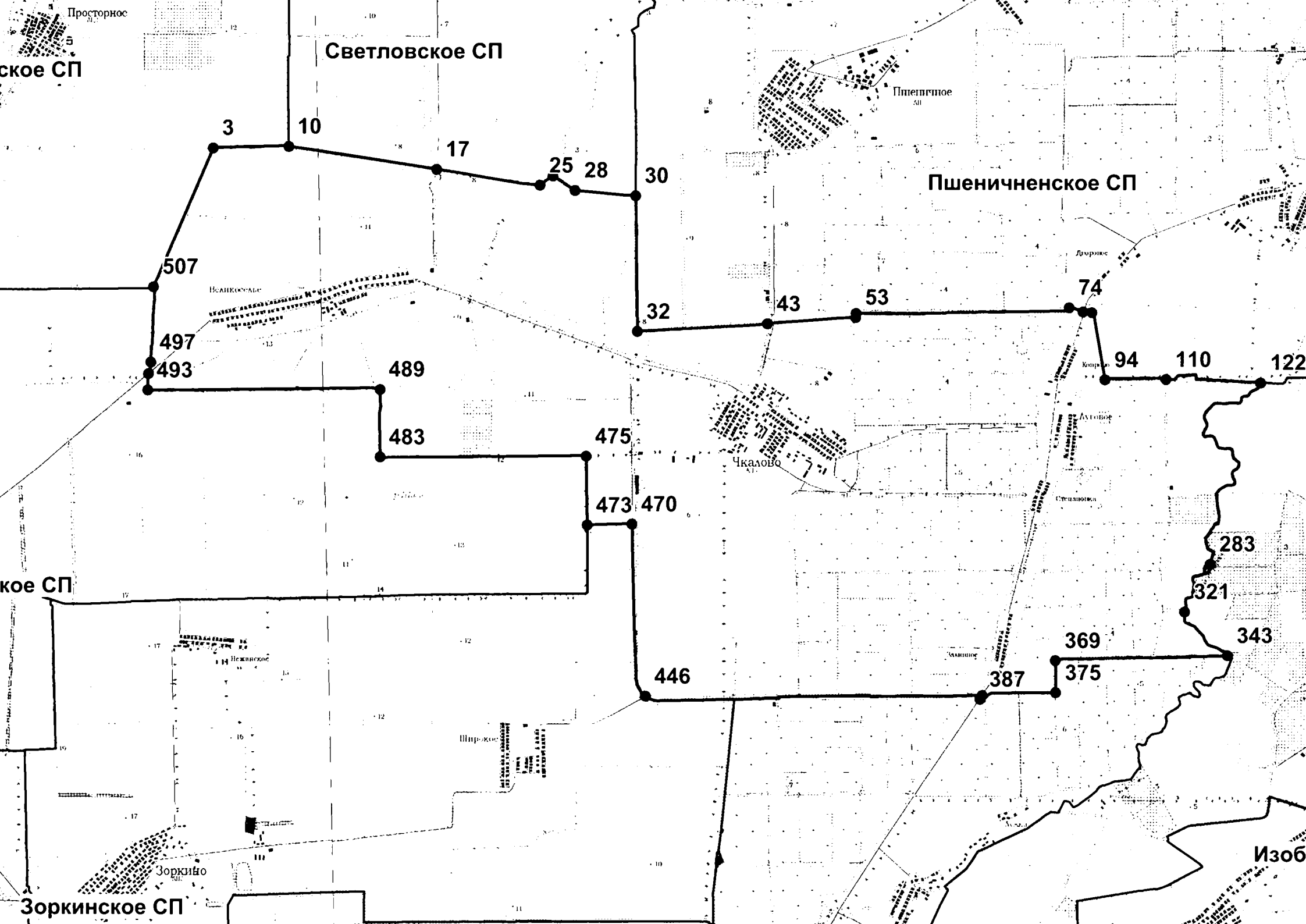
194

Демьяновка

185

193

Черноземненское СП



Светловское СП

Пшеничненское СП

Зоркинское СП

Изоб

Зоркинское СП

ское СП

Просторное

Пшеничное

Ванковское

Чкалово

Дюрное

Котлово

Аутское

Степановка

Широко

Зоркино



Приложение 20  
к Закону Республики Крым  
от 2 июля 2025 года № 68-ЗРК/2025

Первомайский район

Начальной точкой границы Первомайского района является точка 1, расположенная на стыке границ Ручьевского сельского поселения Раздольненского района, Степновского сельского поселения Первомайского района и Ручьевского сельского поселения Раздольненского района.

От точки 1 граница проходит в восточном направлении вдоль полевой дороги на протяжении 3720 м до точки 8 лесополоса и полевая дорога.

От точки 8 граница проходит в южном направлении вдоль полевой дороги на протяжении 2990 м до точки 12 пересечение линии электропередачи и полевой дороги.

От точки 12 граница проходит в восточном направлении вдоль полевой дороги на протяжении 2970 м до точки 15 пересечение оросительного канала и полевой дороги.

От точки 15 граница проходит в южном направлении вдоль полевой дороги на протяжении 1770 м до точки 19 пересечение полевых дорог и лесополосы.

От точки 19 граница проходит в южном направлении вдоль полевой дороги на протяжении 1980 м до точки 27 стык границ Ручьевского сельского поселения Раздольненского района, Степновского сельского поселения и Калининского сельского поселения Первомайского района.

От точки 27 граница проходит в северо-западном направлении по сельскохозяйственным угодьям на протяжении 2240 м до точки 29 полевая дорога.

От точки 29 граница проходит в северном направлении вдоль полевой дороги на протяжении 700 м до точки 32 сельскохозяйственные угодья.

От точки 32 граница проходит в северо-восточном направлении по сельскохозяйственным угодьям на протяжении 2010 м до точки 37 р. Самарчик.

От точки 37 граница проходит в северо-восточном направлении вдоль оросительного канала на протяжении 2460 м до точки 40 пересечение полевых дорог.

От точки 40 граница проходит в северо-восточном направлении вдоль полевой дороги на протяжении 2880 м до точки 42 стык границ Ручьевского сельского поселения Раздольненского района и Ильинского сельского поселения Краснопереконского района, Калининского сельского поселения Первомайского района.

От точки 42 граница проходит в восточном направлении вдоль оросительного канала на протяжении 2665 м до точки 46 стык границ Ильинского сельского поселения Краснопереконского района, Калининского сельского поселения и Правдовского сельского поселения Первомайского района.

От точки 46 граница проходит в северном направлении вдоль полевой дороги на протяжении 3250 м до точки 49 Раздольненский канал.

От точки 49 граница проходит в восточном направлении по сельскохозяйственным угодьям на протяжении 3270 м до точки 51 автомобильная дорога Ильинка – Матвеевка и линия электропередачи.

От точки 51 граница проходит в южном направлении вдоль автомобильной дороги Ильинка – Матвеевка на протяжении 580 м до точки 52 полевая дорога.

От точки 52 граница проходит в восточном направлении вдоль полевой дороги на протяжении 930 м до точки 53 стык границ Ильинского сельского поселения Краснопереконского района, Братского сельского поселения Краснопереконского района и Правдовского сельского поселения Первомайского района.

От точки 53 граница проходит в восточном направлении вдоль Раздольненского канала на протяжении 4490 м до точки 56 полевая дорога и линия электропередачи.

От точки 56 граница проходит в юго-восточном направлении вдоль канала на протяжении 2580 м до точки 59 стык границ Крестьяновского сельского поселения Первомайского района, Братского сельского поселения Краснопереконского района и Правдовского сельского поселения Первомайского района.

От точки 59 граница проходит в северо-восточном направлении вдоль линии электропередачи на протяжении 2190 м до точки 62 стык границ Крестьяновского сельского поселения Первомайского района, Братского сельского поселения и Орловского сельского поселения Краснопереконского района.

От точки 62 граница проходит в восточном направлении вдоль линии электропередачи на протяжении 3850 м до точки 65 пересечение линии электропередачи и полевой дороги.

От точки 65 граница проходит в южном направлении вдоль полевой дороги на протяжении 2120 м до точки 71 пересечение полевых дорог.

От точки 71 граница проходит в восточном направлении вдоль линии электропередачи на протяжении 880 м до точки 72 стык границ Крестьяновского сельского поселения, Островского сельского поселения Первомайского района и Орловского сельского поселения Краснопереконского района.

От точки 72 граница проходит в восточном направлении вдоль полевой дороги на протяжении 2150 м до точки 77 река Чатырлык.

От точки 77 граница проходит в северо-восточном направлении вдоль полевой дороги на протяжении 2150 м до точки 81 пересечение полевых дорог.

От точки 81 граница проходит в северо-западном направлении вдоль полевой дороги на протяжении 860 м до точки 82 полевая дорога.

От точки 82 граница проходит в западном направлении вдоль полевой дороги на протяжении 720 м до точки 85 линия электропередачи.

От точки 85 граница проходит в северном направлении вдоль линии электропередачи на протяжении 2000 м до точки 92 стык границ Магази́нского сельского поселения Красноперекóпского района, Островского сельского поселения Первомайского района и Орловского сельского поселения Красноперекóпского района.

От точки 92 граница проходит в восточном направлении вдоль полевой дороги на протяжении 4970 м до точки 97 подъездная дорога к селу Снегиревка.

От точки 97 граница проходит в северном направлении вдоль подъездной дороги к селу Снегиревка на протяжении 1110 м до точки 98 стык границ Магази́нского сельского поселения Красноперекóпского района, Островского сельского поселения Первомайского района и Новокрымского сельского поселения Джанкойского района.

От точки 98 граница проходит в юго-восточном направлении вдоль автомобильной дороги Новокрымское – Новоивановка на протяжении 2470 м до точки 110 полевая дорога.

От точки 110 граница проходит в южном направлении вдоль полевой дороги на протяжении 1330 м до точки 121 канал.

От точки 121 граница проходит в восточном направлении вдоль канала на протяжении 1180 м до точки 128 лесополоса.

От точки 128 граница проходит в южном направлении вдоль лесополосы на протяжении 1200 м до точки 131 линия электропередачи.

От точки 131 граница проходит в южном направлении вдоль линии электропередачи на протяжении 830 м до точки 135 оросительный канал.

От точки 135 граница проходит в южном направлении вдоль оросительного канала на протяжении 680 м до точки 136 оросительный канал.

От точки 136 граница проходит в западном направлении вдоль оросительного канала на протяжении 930 м до точки 139 линия электропередачи.

От точки 139 граница проходит в южном направлении вдоль линии электропередачи на протяжении 3500 м до точки 151 стык границ Крымковского сельского поселения Джанкойского района, Островского сельского поселения Первомайского района и Новокрымского сельского поселения Джанкойского района.

От точки 151 граница проходит в южном направлении вдоль полевой дороги на протяжении 2260 м до точки 163 стык границ Крымковского

сельского поселения Джанкойского района, Островского сельского поселения и Абрикосовского сельского поселения Первомайского района.

От точки 163 граница проходит в южном направлении вдоль полевой дороги на протяжении 790 м до точки 165 оросительный канал.

От точки 165 граница проходит в южном направлении вдоль оросительного канала на протяжении 1270 м до точки 169 окраина село Абрикосово.

От точки 169 граница проходит в южном направлении вдоль лесополосы на протяжении 1340 м до точки 175 стык границ Крымковского сельского поселения и Роскошненского сельского поселения Джанкойского района и Абрикосовского сельского поселения Первомайского района.

От точки 175 граница проходит в юго-западном направлении вдоль полевой дороги на протяжении 2020 м до точки 189 пересечение полевых дорог.

От точки 189 граница проходит в западном направлении вдоль полевой дороги и лесополосы на протяжении 1190 м до точки 194 канал.

От точки 194 граница проходит в западном направлении вдоль канала на протяжении 675 м до точки 196 пересечение полевой дороги и канала.

От точки 196 граница проходит в южном направлении вдоль канала на протяжении 1920 м до точки 198 подъездная дорога к селу Роскошное.

От точки 198 граница проходит в западном направлении вдоль подъездной дороги к селу Роскошное на протяжении 590 м до точки 201 стык границ Александровского сельского поселения, Роскошненского сельского поселения Джанкойского района и Абрикосовского сельского поселения Первомайского района.

От точки 201 граница проходит в западном направлении вдоль подъездной дороги к селу Роскошное на протяжении 1270 м до точки 203 пересечение автомобильных дорог.

От точки 203 граница проходит в западном направлении вдоль автомобильной дороги на протяжении 1110 м до точки 204 лесополоса.

От точки 204 граница проходит в северном направлении вдоль лесополосы на протяжении 800 м до точки 205 стык границ Александровского сельского поселения Джанкойского района, Октябрьского сельского поселения и Абрикосовского сельского поселения Первомайского района.

От точки 205 граница проходит в юго-западном направлении вдоль пересыхающего ручья на протяжении 3810 м до точки 212 линия электропередачи.

От точки 212 граница проходит в южном направлении вдоль линии электропередачи на протяжении 1240 м до точки 214 стык границ Александровского сельского поселения Джанкойского района, Октябрьского сельского поселения и Гришинского сельского поселения Первомайского района.

От точки 214 граница проходит в южном направлении вдоль лесополосы на протяжении 1120 м до точки 215 стык границ Александровского сельского

поселения Джанкойского района, Гвардейского сельского поселения и Гришинского сельского поселения Первомайского района.

От точки 215 граница проходит в восточном направлении вдоль полевой дороги на протяжении 670 м до точки 216 лесная полоса.

От точки 216 граница проходит в южном направлении вдоль лесной полосы на протяжении 2540 м до точки 219 линия электропередачи.

От точки 219 граница проходит в восточном направлении вдоль линии электропередачи на протяжении 3850 м до точки 222 линия электропередачи.

От точки 222 граница проходит в южном направлении вдоль линии электропередачи на протяжении 480 м до точки 223 подъездная дорога к селу Еленовка.

От точки 223 граница проходит в западном направлении вдоль подъездной дороги к селу Еленовка на протяжении 1080 м до точки 224 лесная полоса.

От точки 224 граница проходит в южном направлении вдоль лесной полосы на протяжении 6020 м до точки 234 стык границ Александровского сельского поселения Джанкойского района, Гвардейского сельского поселения Первомайского района и Клепининского сельского поселения Красногвардейского района.

От точки 234 граница проходит в южном направлении вдоль полевой дороги на протяжении 180 м до точки 235 пересечение полевых дорог.

От точки 235 граница проходит в западном направлении вдоль полевой дороги на протяжении 6760 м до точки 246 стык границ Черновского сельского поселения, Гвардейского сельского поселения Первомайского района и Клепининского сельского поселения Красногвардейского района.

От точки 246 граница проходит в южном направлении вдоль линии электропередачи на протяжении 1900 м до точки 248 автомобильная дорога Карповка – Черново.

От точки 248 граница проходит в южном направлении вдоль линии электропередачи на протяжении 1440 м до точки 249 полевая дорога.

От точки 249 граница проходит в восточном направлении вдоль полевой дороги на протяжении 540 м до точки 250 стык границ Черновского сельского поселения Первомайского района, Петровского сельского поселения и Клепининского сельского поселения Красногвардейского района.

От точки 250 граница проходит в южном направлении вдоль линии электропередачи на протяжении 3600 м до точки 254 пересечение автомобильной дороги Кремневка – Свердловское и линии электропередачи.

От точки 254 граница проходит в южном направлении вдоль полевой дороги на протяжении 590 м до точки 255 пересечение полевых дорог.

От точки 255 граница проходит в западном направлении вдоль полевой дороги на протяжении 1000 м до точки 256 пересечение полевой дороги и линии электропередачи.

От точки 256 граница проходит в южном направлении вдоль полевой дороги на протяжении 2180 м до точки 258 стык границ Черновского

сельского поселения Первомайского района, Петровского сельского поселения Красногвардейского района и Стахановского сельского поселения Первомайского района.

От точки 258 граница проходит в северо-западном направлении вдоль полевой дороги на протяжении 3270 м до точки 262 автомобильная дорога.

От точки 262 граница проходит в северо-западном направлении вдоль автомобильной дороги на протяжении 1950 м до точки 264 канал.

От точки 264 граница проходит в северном направлении по сельскохозяйственным угодьям на протяжении 720 м до точки 265 лесополоса.

От точки 265 граница проходит в западном направлении вдоль лесополосы на протяжении 1340 м до точки 267 автомобильная дорога.

От точки 267 граница проходит в южном направлении по сельскохозяйственным угодьям на протяжении 1500 м до точки 268 полевая дорога.

От точки 268 граница проходит в западном направлении вдоль полевой дороги на протяжении 630 м до точки 269 пересечение полевых дорог.

От точки 269 граница проходит в южном направлении вдоль полевой дороги на протяжении 1810 м до точки 270 стык границ Янтарненского сельского поселения и Петровского сельского поселения Красногвардейского района и Стахановского сельского поселения Первомайского района.

От точки 270 граница проходит в западном направлении вдоль полевой дороги на протяжении 370 м до точки 271 пересечение полевых дорог.

От точки 271 граница проходит в южном направлении вдоль полевой дороги на протяжении 4390 м до точки 274 стык границ Янтарненского сельского поселения и Котельниковского сельского поселения Красногвардейского района и Стахановского сельского поселения Первомайского района.

От точки 274 граница проходит в западном направлении вдоль Черноморского канала на протяжении 5420 м до точки 289 пересечение Черноморского и оросительного каналов.

От точки 289 граница проходит в южном направлении вдоль полевой дороги на протяжении 2410 м до точки 293 автомобильная дорога Котельниково – Стахановка.

От точки 293 граница проходит в восточном направлении вдоль автомобильной дороги Котельниково – Стахановка на протяжении 200 м до точки 294 полевая дорога.

От точки 294 граница проходит в южном направлении вдоль полевой дороги на протяжении 3590 м до точки 296 стык границ Краснознаменского сельского поселения и Котельниковского сельского поселения Красногвардейского района и Стахановского сельского поселения Первомайского района.

От точки 296 граница проходит в западном направлении вдоль полевой дороги и лесополосы на протяжении 1220 м до точки 297 пересечение полевых работ.

От точки 297 граница проходит в южном направлении вдоль полевой дороги на протяжении 560 м до точки 298 пересечение полевой дороги и лесополосы.

От точки 298 граница проходит в западном направлении вдоль полевой дороги на протяжении 3650 м до точки 301 стык границ Краснознаменского сельского поселения Красногвардейского района, Сизовского сельского поселения Сакского района и Стахановского сельского поселения Первомайского района.

От точки 301 граница проходит в северном направлении вдоль автомобильной дороги Тракторное – Каштановка на протяжении 5250 м до точки 310 Черноморский канал.

От точки 310 граница проходит в северном направлении вдоль автомобильной дороги Тракторное – с. Каштановка на протяжении 920 м до точки 311 стык границ Черновского сельского поселения Первомайского района, Сизовского сельского поселения Сакского района и Стахановского сельского поселения Первомайского района.

От точки 311 граница проходит в западном направлении вдоль полевой дороги на протяжении 2050 м до точки 314 стык границ Черновского сельского поселения Первомайского района, Сизовского сельского поселения Сакского района и Войковского сельского поселения Первомайского района.

От точки 314 граница проходит в западном направлении вдоль полевой дороги на протяжении 5890 м до точки 323 пересечение полевых дорог.

От точки 323 граница проходит в северном направлении вдоль полевой дороги на протяжении 1950 м до точки 326 сельскохозяйственные угодья (овраг).

От точки 326 граница проходит в северном направлении по сельскохозяйственным угодьям (овраг) на протяжении 990 м до точки 327 сельскохозяйственные угодья (овраг).

От точки 327 граница проходит в восточном направлении вдоль оврага на протяжении 1200 м до точки 329 пересечение полевых дорог.

От точки 329 граница проходит в северном направлении по сельскохозяйственным угодьям на протяжении 1330 м до точки 336 пересечение автомобильной дороги.

От точки 336 граница проходит в северном направлении по сельскохозяйственным угодьям на протяжении 830 м до точки 341 сельскохозяйственные угодья.

От точки 341 граница проходит в западном направлении по сельскохозяйственным угодьям (ур. Селезнёвка) на протяжении 3780 м до точки 348 стык границ Сусанинского сельского поселения Первомайского района, Сизовского сельского поселения Сакского района и Войковского сельского поселения Первомайского района.

От точки 348 граница проходит в западном направлении вдоль линии электропередачи на протяжении 2370 м до точки 351 пересечение полевых дорог.

От точки 351 граница проходит в южном направлении вдоль полевой дороги на протяжении 2440 м до точки 355 пересечение полевых дорог.

От точки 355 граница проходит в западном направлении вдоль полевой дороги на протяжении 990 м до точки 357 пересечение Сакского канала.

От точки 357 граница проходит в западном направлении пересечение Сакского канала на протяжении 180 м до точки 359 полевая дорога.

От точки 359 граница проходит в западном направлении вдоль полевой дороги на протяжении 1520 м до точки 365 стык границ Сусанинского сельского поселения Первомайского района, Сизовского сельского поселения и Виноградовского сельского поселения Сакского района.

От точки 365 граница проходит в северном направлении по сельскохозяйственным угодьям на протяжении 2010 м до точки 366 сельскохозяйственные угодья.

От точки 366 граница проходит в западном направлении вдоль канала на протяжении 1700 м до точки 371 сельскохозяйственные угодья.

От точки 371 граница проходит в северном направлении вдоль канала на протяжении 1400 м до точки 374 полевая дорога.

От точки 374 граница проходит в западном направлении вдоль полевой дороги на протяжении 2160 м до точки 379 стык границ Сусанинского сельского поселения Первомайского района, Новоселовского сельского поселения Раздольненского района и Виноградовского сельского поселения Сакского района.

От точки 379 граница проходит в северном направлении вдоль полевой дороги на протяжении 2270 м до точки 384 пересечение автомобильных дорог.

От точки 384 граница проходит в северном направлении вдоль канала на протяжении 610 м до точки 385 стык границ Сусанинского сельского поселения Первомайского района, Новоселовского сельского поселения Раздольненского района и Кормовского сельского поселения Первомайского района.

От точки 385 граница проходит в северном направлении вдоль лесополосы на протяжении 410 м до точки 386 пересечение полевых дорог.

От точки 386 граница проходит в западном направлении вдоль лесополосы на протяжении 4580 м до точки 388 автомобильная дорога Северное – Кормовое.

От точки 388 граница проходит в западном направлении, пересекая автомобильную дорогу Северное – Кормовое, на протяжении 45 м до точки 389 лесополоса.

От точки 389 граница проходит в западном направлении вдоль лесополосы на протяжении 2040 м до точки 410 автомобильная дорога Тихоновка – Северное.

От точки 410 граница проходит в западном направлении вдоль полевой дороги на протяжении 2890 м до точки 412 стык границ Зиминского сельского поселения, Новоселовского сельского поселения Раздольненского района и Кормовского сельского поселения Первомайского района.



От точки 412 граница проходит в северном направлении вдоль линии электропередачи на протяжении 4650 м до точки 413 лесополосы.

От точки 413 граница проходит в северном направлении вдоль лесополосы на протяжении 4540 м до точки 417 пересечение полевых дорог и линии электропередачи.

От точки 417 граница проходит в западном направлении вдоль полевой дороги на протяжении 790 м до точки 418 автомобильная дорога Воронки – Овражное.

От точки 418 граница проходит в северном направлении вдоль автомобильной дороги Воронки – Овражное на протяжении 1380 м до точки 420 стык границ Зиминского сельского поселения Раздольненского района, Алексеевского сельского поселения и Кормовского сельского поселения Первомайского района.

От точки 420 граница проходит в северном направлении вдоль автомобильной дороги Воронки – Овражное на протяжении 430 м до точки 423 сельскохозяйственные угодья.

От точки 423 граница проходит в северо-восточном направлении по сельскохозяйственным угодьям на протяжении 3630 м до точки 428 автомобильная дорога Воронки – Алексеевка.

От точки 428 граница проходит в северном направлении вдоль линии электропередачи на протяжении 1800 м до точки 431 стык границ Зиминского сельского поселения Раздольненского района, Алексеевского сельского поселения Первомайского района и Ковыльновского сельского поселения Раздольненского района.

От точки 431 граница проходит в северном направлении вдоль линии электропередачи на протяжении 880 м до точки 432 сельскохозяйственные угодья.

От точки 432 граница проходит в северном направлении по сельскохозяйственным угодьям на протяжении 1700 м до точки 435 полевая дорога.

От точки 435 граница проходит в восточном направлении вдоль полевой дороги на протяжении 1900 м до точки 437 пересечение полевых дорог.

От точки 437 граница проходит в южном направлении вдоль полевой дороги на протяжении 3310 м до точки 450 стык границ Степновского сельского поселения, Алексеевского сельского поселения Первомайского района и Ковыльновского сельского поселения Раздольненского района.

От точки 450 граница проходит в северном направлении вдоль полевой дороги на протяжении 4615 м до точки 454 линия электропередачи.

От точки 454 граница проходит в северном направлении вдоль полевой дороги на протяжении 5360 м до точки 1 стык границ Ручьевского сельского поселения Раздольненского района, Степновского сельского поселения Первомайского района и Ручьевского сельского поселения Раздольненского района.

## Первомайское сельское поселение

Начальной точкой границы Первомайского сельского поселения Первомайского района является точка 1, расположенная на стыке границ Калининского сельского поселения и Правдовского сельского поселения Первомайского района.

От точки 1 граница проходит в восточном направлении вдоль автомобильной дороги на протяжении 2230 м до точки 9 садовые участки.

От точки 9 граница проходит в восточном направлении вдоль садовых участков на протяжении 750 м до точки 15 оросительный канал.

От точки 15 граница проходит в восточном направлении вдоль полевой дороги на протяжении 500 м до точки 16 линия электропередачи.

От точки 16 граница проходит в северном направлении вдоль линии электропередачи на протяжении 1720 м до точки 22 канал Восточно-Раздольненская Ветвь.

От точки 22 граница проходит в северо-восточном направлении вдоль канала Восточно-Раздольненская Ветвь на протяжении 2410 м до точки 31 стык границ Крестьяновского сельского поселения и Правдовского сельского поселения Первомайского района.

От точки 31 граница проходит в восточном направлении вдоль оросительного канала на протяжении 1720 м до точки 44 лесная полоса.

От точки 44 граница проходит в южном направлении вдоль лесной полосы и полевой дороги на протяжении 4550 м до точки 53 автомобильная дорога Первомайское – Абрикосово.

От точки 53 граница проходит в восточном направлении вдоль автомобильной дороги Первомайское – Абрикосово на протяжении 2410 м до точки 60 стык границ Крестьяновского сельского поселения и Октябрьского сельского поселения Первомайского района.

От точки 60 граница проходит в южном направлении вдоль канала на протяжении 1380 м до точки 65 сельскохозяйственные угодья.

От точки 65 граница проходит в южном направлении по сельскохозяйственным угодьям на протяжении 2290 м до точки 74 лесная полоса.

От точки 74 граница проходит в западном направлении вдоль лесной полосы на протяжении 320 м до точки 77 стык границ Гришинского сельского поселения и Октябрьского сельского поселения Первомайского района.

От точки 77 граница проходит в западном направлении вдоль линии электропередачи на протяжении 2850 м до точки 86 лесная полоса.

От точки 86 граница проходит в западном направлении вдоль лесной полосы на протяжении 2050 м до точки 91 линия электропередачи и полевая дорога.

От точки 91 граница проходит в северном направлении вдоль линии электропередачи на протяжении 1910 м до точки 100 линия электропередачи и лесополосы.

От точки 100 граница проходит в западном направлении вдоль линии электропередачи и лесополосы на протяжении 2790 м до точки 126 автомобильная дорога Гришино – Матвеевка.

От точки 126 граница проходит в северном направлении вдоль автомобильной дороги Гришино – Матвеевка на протяжении 420 м до точки 128 стык границ Гришинского сельского поселения и Калининского сельского поселения Первомайского района.

От точки 128 граница проходит в северном направлении вдоль автомобильной дороги Гришино – Матвеевка на протяжении 4830 м до точки 1 стык границ Калининского сельского поселения и Правдовского сельского поселения Первомайского района.

## Абрикосовое сельское поселение

Начальной точкой границы Абрикосовского сельского поселения Первомайского района является точка 1, расположенная на стыке границ Островского сельского поселения и Октябрьского сельского поселения Первомайского района.

От точки 1 граница проходит в восточном направлении вдоль оросительного канала на протяжении 5220 м до точки 15 стык границ Островского сельского поселения Первомайского района и Крымковского сельского поселения Джанкойского района.

От точки 15 граница проходит в южном направлении вдоль лесной полосы на протяжении 1340 м до точки 21 окраина села Абрикосово и пересечение линий электропередачи.

От точки 21 граница проходит в юго-восточном направлении вдоль окраины села Абрикосово по оросительному каналу на протяжении 2060 м до точки 30 стык границ Роскошненского сельского поселения и Крымковского сельского поселения Джанкойского района.

От точки 30 граница проходит в юго-западном направлении вдоль виноградников по оросительному каналу на протяжении 1850 м до точки 43 пересечение полевых дорог.

От точки 43 граница проходит в южном направлении вдоль полевой дороги на протяжении 180 м до точки 44 пересечение полевых дорог.

От точки 44 граница проходит в западном направлении вдоль полевой дороги на протяжении 1870 м до точки 51 пересечение полевых дорог.

От точки 51 граница проходит в южном направлении вдоль полевой дороги на протяжении 1925 м до точки 53 подъездная дорога к селу Роскошное.

От точки 53 граница проходит в западном направлении вдоль подъездной дороги к селу Роскошное на протяжении 600 м до точки 56 стык границ Роскошненского сельского поселения Джанкойского района и Александровского сельского поселения Красногвардейского района.

От точки 56 граница проходит в западном направлении вдоль подъездной дороги к селу Роскошное на протяжении 1265 м до точки 58 пересечение автомобильных дорог.

От точки 58 граница проходит в западном направлении вдоль полевой дороги на протяжении 1105 м до точки 59 пересечение лесополосы и полевой дороги.

От точки 59 граница проходит в северном направлении вдоль лесополосы на протяжении 800 м до точки 60 стык границ Октябрьского сельского поселения Первомайского района и Александровского сельского поселения Красногвардейского района.

От точки 60 граница проходит в северном направлении вдоль лесополосы на протяжении 230 м до точки 61 сельскохозяйственные угодья.

От точки 61 граница проходит в восточном направлении по сельскохозяйственным угодьям на протяжении 600 м до точки 62 автомобильная дорога и линия электропередачи.

От точки 62 граница проходит в северо-западном направлении вдоль автомобильной дороги на протяжении 2010 м до точки 66 лесная полоса.

От точки 66 граница проходит в восточном направлении вдоль лесной полосы на протяжении 620 м до точки 69 линия электропередачи.

От точки 69 граница проходит в северном направлении вдоль линии электропередачи на протяжении 2850 м до точки 74 пересечение линии электропередачи и автомобильной дороги Абрикосово – Крестьяновка.

От точки 74 граница проходит в северном направлении вдоль линии электропередачи на протяжении 1290 м до точки 1 стык границ Островского сельского поселения и Октябрьского сельского поселения Первомайского района.

## Алексеевское сельское поселение

Начальной точкой границы Алексеевского сельского поселения Первомайского района является точка 1, расположенная на стыке границ Ковыльновского сельского поселения Раздольненского района и Степновского сельского поселения Первомайского района.

От точки 1 граница проходит в северо-восточном направлении вдоль полевой дороги на протяжении 5020 м до точки 18 пересечение полевых дорог.

От точки 18 граница проходит в юго-восточном направлении по сельскохозяйственным угодьям на протяжении 3430 м до точки 26 Соединительный канал.

От точки 26 граница проходит в юго-восточном направлении, пересекая Соединительный канал, на протяжении 230 м до точки 27 сельскохозяйственные угодья.

От точки 27 граница проходит в юго-восточном направлении по сельскохозяйственным угодьям на протяжении 1410 м до точки 32 полевая дорога.

От точки 32 граница проходит в юго-восточном направлении вдоль полевой дороги на протяжении 3050 м до точки 58 пересечение полевых дорог.

От точки 58 граница проходит в южном направлении вдоль полевой дороги и лесополосы на протяжении 4410 м до точки 66 стык границ Сарыбашского сельского поселения и Степновского сельского поселения Первомайского района.

От точки 66 граница проходит в южном направлении вдоль полевой дороги на протяжении 560 м до точки 68 пересечение полевых дорог.

От точки 68 граница проходит в северо-западном направлении вдоль полевой дороги на протяжении 2410 м до точки 97 пересечение полевой дороги и пересыхающего ручья.

От точки 97 граница проходит в северо-западном направлении вдоль полевой дороги и пересыхающего ручья на протяжении 1010 м до точки 114 сельскохозяйственные угодья.

От точки 114 граница проходит в северном направлении по сельскохозяйственным угодьям на протяжении 830 м до точки 116 пересечение полевых дорог и лесополосы.

От точки 116 граница проходит в юго-западном направлении вдоль полевой дороги на протяжении 320 м до точки 126 полевая дорога.

От точки 126 граница проходит в северо-западном направлении вдоль полевой дороги на протяжении 850 м до точки 146 пересечение полевых дорог.

От точки 146 граница проходит в южном направлении вдоль полевой дороги на протяжении 3540 м до точки 163 автомобильная дорога Алексеевка – Сары-Баш.

От точки 163 граница проходит в южном направлении вдоль полевой дороги на протяжении 1330 м до точки 176 стык границ Сарыбашского сельского поселения и Кормовского сельского поселения Первомайского района.

От точки 176 граница проходит в западном направлении вдоль полевой дороги на протяжении 3420 м до точки 183 пересечение полевой дороги.

От точки 183 граница проходит в южном направлении вдоль полевой дороги на протяжении 2470 м до точки 238 пересечение полевой дороги и лесополосы.

От точки 238 граница проходит в западном направлении вдоль лесополосы на протяжении 1550 м до точки 239 Сакский канал.

От точки 239 граница проходит в западном направлении пересечение Сакского канала на протяжении 140 м до точки 240 лесополоса.

От точки 240 граница проходит в западном направлении вдоль полевой дороги на протяжении 3300 м до точки 243 автомобильная дорога Алексеевка – Кормовое.

От точки 243 граница проходит в западном направлении вдоль полевой дороги на протяжении 2450 м до точки 247 пересечение полевых дорог.

От точки 247 граница проходит в северном направлении вдоль полевой дороги на протяжении 2140 м до точки 277 Западно-Черноморская Ветвь.

От точки 277 граница проходит в северном направлении по сельскохозяйственным угодьям на протяжении 620 м до точки 279 полевая дорога.

От точки 279 граница проходит в западном направлении вдоль полевой дороги на протяжении 5250 м до точки 294 стык границ Зиминского сельского поселения Раздольненского района и Кормовского сельского поселения Первомайского района.

От точки 294 граница проходит в северном направлении вдоль автомобильной дороги Воронки – Овражное на протяжении 430 м до точки 297 сельскохозяйственные угодья.

От точки 297 граница проходит в северо-восточном направлении по сельскохозяйственным угодьям на протяжении 3630 м до точки 302 подъездная дорога к селу Алексеевка.

От точки 302 граница проходит в северном направлении вдоль полевой дороги и линии электропередачи на протяжении 1790 м до точки 305 стык границ Зиминского сельского поселения и Ковыльновского сельского поселения Раздольненского района.

От точки 305 граница проходит в северном направлении вдоль лесополосы на протяжении 1440 м до точки 308 сельскохозяйственные угодья.

От точки 308 граница проходит в северном направлении по сельскохозяйственным угодьям на протяжении 1130 м до точки 309 полевая дорога.

От точки 309 граница проходит в восточном направлении вдоль полевой дороги и лесополосы на протяжении 1900 м до точки 311 полевая дорога.

От точки 311 граница проходит в северном направлении вдоль полевой дороги на протяжении 3300 м до точки 1 стык границ Ковыльновского сельского поселения Раздольненского района и Степновского сельского поселения Первомайского района.



## Войковское сельское поселение

Начальной точкой границы Войковского сельского поселения Первомайского района является точка 12, расположенная на стыке границ Степновского сельского поселения и Сарыбашского сельского поселения Первомайского района.

От точки 12 граница проходит в северном направлении вдоль автомобильной дороги Войково – Гришино на протяжении 130 м до точки 15 стык границ Степновского сельского поселения и Гвардейского сельского поселения Первомайского района.

От точки 15 граница проходит в восточном направлении вдоль полевой дороги на протяжении 2050 м до точки 24 пересечение полевых дорог и лесополосы.

От точки 24 граница проходит в южном направлении вдоль полевой дороги на протяжении 1330 м до точки 35 сельскохозяйственные угодья.

От точки 35 граница проходит в восточном направлении по сельскохозяйственным угодьям на протяжении 370 м до точки 38 лесополоса и полевая дорога.

От точки 38 граница проходит в восточном направлении вдоль полевой дороги и лесополосы на протяжении 1170 м до точки 39 полевая дорога.

От точки 39 граница проходит в южном направлении вдоль полевой дороги на протяжении 980 м до точки 40 полевая дорога.

От точки 40 граница проходит в восточном направлении вдоль полевой дороги на протяжении 320 м до точки 45 стык границ Черновского сельского поселения и Гвардейского сельского поселения Первомайского района и пересечение полевых дорог.

От точки 45 граница проходит в южном направлении вдоль полевой дороги на протяжении 1980 м до точки 64 ручей Без названия.

От точки 64 граница проходит в южном направлении вдоль ручья Без названия на протяжении 700 м до точки 70 сельскохозяйственные угодья.

От точки 70 граница проходит в южном направлении по сельскохозяйственным угодьям на протяжении 1750 м до точки 77 полевая дорога.

От точки 77 граница проходит в южном направлении вдоль полевой дороги на протяжении 1930 м до точки 85 автомобильная дорога Черново – Войково.

От точки 85 граница проходит в южном направлении вдоль полевой дороги на протяжении 3170 м до точки 92 подъездная дорога к селу Свердловское.

От точки 92 граница проходит в западном направлении вдоль подъездной дороги к селу Свердловское на протяжении 2550 м до точки 101 пересечение подъездной дороги к селу Свердловское и автомобильной дороги Войково – Каштановка.

От точки 101 граница проходит в южном направлении вдоль автомобильной дороги Войково – Каштановка на протяжении 290 м до точки 107 линия электропередачи.

От точки 107 граница проходит в юго-западном направлении вдоль линии электропередачи на протяжении 1410 м до точки 116 пересечение полевых дорог и линии электропередачи.

От точки 116 граница проходит в южном направлении вдоль полевой дороги на протяжении 3420 м до точки 120 автомобильная дорога Открытое – Каштановка.

От точки 120 граница проходит в южном направлении вдоль полевой дороги на протяжении 1690 м до точки 131 лесная полоса.

От точки 131 граница проходит в южном направлении вдоль лесной полосы на протяжении 2980 м до точки 137 стык границ Черновского сельского поселения Первомайского района и Сизовского сельского поселения Сакского района.

От точки 137 граница проходит в западном направлении вдоль лесной полосы на протяжении 5900 м до точки 146 пересечение полевых дорог.

От точки 146 граница проходит в северном направлении вдоль полевой дороги на протяжении 1960 м до точки 149 пересечение полевых дорог и сельскохозяйственных угодий.

От точки 149 граница проходит в северном направлении по сельскохозяйственным угодьям на протяжении 980 м до точки 150 сельскохозяйственные угодья.

От точки 150 граница проходит в восточном направлении по сельскохозяйственным угодьям на протяжении 1200 м до точки 152 пересечение полевых дорог и линии электропередачи.

От точки 152 граница проходит в северном направлении по сельскохозяйственным угодьям на протяжении 2080 м до точки 162 пересечение полевых дорог.

От точки 162 граница проходит в юго-западном направлении по сельскохозяйственным угодьям на протяжении 3520 м до точки 169 линия электропередачи.

От точки 169 граница проходит в юго-западном направлении вдоль линии электропередачи на протяжении 350 м до точки 171 стык границ Сусанинского сельского поселения Первомайского района и Сизовского сельского поселения Сакского района.

От точки 171 граница проходит в северо-восточном направлении по сельскохозяйственным угодьям на протяжении 1370 м до точки 185 лесополоса.

От точки 185 граница проходит в северном направлении вдоль лесополосы на протяжении 2170 м до точки 194 полевая дорога и лесная полоса.

От точки 194 граница проходит в северо-восточном направлении вдоль полевой дороги и лесной полосы на протяжении 2170 м до точки 201 пересечение полевых дорог.

От точки 201 граница проходит в северном направлении вдоль полевой дороги и лесной полосы на протяжении 2990 м до точки 207 пересечение полевых дорог.

От точки 207 граница проходит в западном направлении вдоль полевой дороги на протяжении 580 м до точки 209 полевая дорога.

От точки 209 граница проходит в северном направлении вдоль полевой дороги на протяжении 1540 м до точки 225 автомобильная дорога Дмитровка – Ровное.

От точки 225 граница проходит в северном направлении вдоль полевой дороги на протяжении 800 м до точки 231 пересечение полевых дорог.

От точки 231 граница проходит в западном направлении вдоль полевой дороги на протяжении 1490 м до точки 245 пересечение линии электропередачи.

От точки 245 граница проходит в западном направлении вдоль линии электропередачи на протяжении 2170 м до точки 250 пересечение линии электропередачи.

От точки 250 граница проходит в северном направлении по сельскохозяйственным угодьям на протяжении 150 м до точки 252 стык границ Сусанинского сельского поселения и Сарыбашского сельского поселения Первомайского района.

От точки 252 граница проходит в северо-восточном направлении вдоль оросительного канала на протяжении 3510 м до точки 266 сельскохозяйственные угодья.

От точки 266 граница проходит в северном направлении по сельскохозяйственным угодьям на протяжении 1140 м до точки 1 сельскохозяйственные угодья.

От точки 1 граница проходит в северо-западном направлении по сельскохозяйственным угодьям на протяжении 3880 м до точки 5 автомобильная дорога Войково – Гришино.

От точки 5 граница проходит в северном направлении вдоль автомобильной дороги Войково – Гришино на протяжении 2920 м до точки 12 стык границ Степновского сельского поселения и Сарыбашского сельского поселения Первомайского района.

## Гвардейское сельское поселение

Начальной точкой границы Гвардейского сельского поселения Первомайского района является точка 225, расположенная на стыке границ Гришинского сельского поселения и Степновского сельского поселения Первомайского района.

От точки 225 граница проходит в восточном направлении вдоль линии электропередачи на протяжении 4775 м до точки 27 пересечение линии электропередачи и автомобильной дороги.

От точки 27 граница проходит в северном направлении вдоль линии электропередачи на протяжении 3600 м до точки 38 пересечение полевой дороги и лесополосы.

От точки 38 граница проходит в восточном направлении вдоль лесополосы на протяжении 5690 м до точки 51 стык границ Гришинского сельского поселения Первомайского района и Александровского сельского поселения Красногвардейского района.

От точки 51 граница проходит в восточном направлении вдоль полевой дороги на протяжении 670 м до точки 52 пересечение полевых дорог.

От точки 52 граница проходит в южном направлении вдоль полевой дороги на протяжении 2540 м до точки 55 пересечение линии электропередачи и полевой дороги.

От точки 55 граница проходит в восточном направлении вдоль линии электропередачи на протяжении 3850 м до точки 58 пересечение полевых дорог и линии электропередачи.

От точки 58 граница проходит в южном направлении вдоль лесополосы на протяжении 480 м до точки 59 подъездная дорога к селу Еленовка.

От точки 59 граница проходит в восточном направлении вдоль подъездной дороги к селу Еленовка на протяжении 1070 м до точки 60 пересечение лесной полосы и линии электропередачи.

От точки 60 граница проходит в южном направлении вдоль лесной полосы на протяжении 6005 м до точки 103 стык границ Клепининского сельского поселения и Александровского сельского поселения Красногвардейского района.

От точки 103 граница проходит в южном направлении вдоль лесополосы на протяжении 180 м до точки 104 пересечение полевых дорог и лесной полосы.

От точки 104 граница проходит в западном направлении вдоль полевой дороги на протяжении 6765 м до точки 115 стык границ Клепининского сельского поселения Красногвардейского района и Черновского сельского поселения Первомайского района.

От точки 115 граница проходит в северном направлении вдоль лесной полосы на протяжении 1050 м до точки 119 линия электропередачи.

От точки 119 граница проходит в северном направлении вдоль линии электропередачи на протяжении 1840 м до точки 140 пересечение полевой дороги и линии электропередачи.

От точки 140 граница проходит в западном направлении вдоль полевой дороги на протяжении 2160 м до точки 145 пересечение полевых дорог.

От точки 145 граница проходит в юго-западном направлении вдоль лесной полосы на протяжении 1040 м до точки 156 лесная полоса.

От точки 156 граница проходит в западном направлении вдоль лесной полосы на протяжении 2600 м до точки 189 стык границ Войковского сельского поселения и Черновского сельского поселения Первомайского района.

От точки 189 граница проходит в западном направлении вдоль полевой дороги на протяжении 320 м до точки 194 полевая дорога.

От точки 194 граница проходит в северном направлении вдоль полевой дороги на протяжении 580 м до точки 195 лесополоса.

От точки 195 граница проходит в западном направлении вдоль лесополосы на протяжении 1170 м до точки 196 сельскохозяйственные угодья.

От точки 196 граница проходит в западном направлении по сельскохозяйственным угодьям на протяжении 370 м до точки 199 полевая дорога.

От точки 199 граница проходит в северном направлении вдоль полевой дороги на протяжении 1330 м до точки 210 сельскохозяйственные угодья.

От точки 210 граница проходит в западном направлении вдоль полевой дороги на протяжении 2060 м до точки 219 стык границ Войковского сельского поселения и Степновского сельского поселения Первомайского района.

От точки 219 граница проходит в северном направлении вдоль автомобильной дороги Гришино – Войково на протяжении 850 м до точки 225 стык границ Гришинского сельского поселения и Степновского сельского поселения Первомайского района.

## Гришинское сельское поселение

Начальной точкой границы Гришинского сельского поселения является точка 1, расположенная на стыке границ Калининского сельского поселения и Степновского сельского поселения Первомайского района.

От точки 1 граница проходит в восточном направлении вдоль линии электропередачи на протяжении 1910 м до точки 7 стык границ Калининского сельского поселения и Первомайского сельского поселения Первомайского района на пересечении полевой дороги и автомобильной дороги Левитановка – Гришино.

От точки 7 граница проходит в южном направлении вдоль автомобильной дороги Левитановка – Гришино на протяжении 420 м до точки 9 пересечение автомобильной дороги и линии электропередачи.

От точки 9 граница проходит в восточном направлении вдоль линии электропередачи на протяжении 2790 м до точки 35 пересечение линии электропередачи и полевой дороги.

От точки 35 граница проходит в южном направлении вдоль линии электропередачи на протяжении 1880 м до точки 44 пересечение линии электропередачи, полевой дороги и лесной полосы.

От точки 44 граница проходит в восточном направлении вдоль лесной полосы на протяжении 4910 м до точки 58 стык границ Октябрьского сельского поселения и Первомайского сельского поселения Первомайского район.

От точки 58 граница проходит в южном направлении вдоль полевой дороги на протяжении 4560 м до точки 68 пересечение полевых дорог.

От точки 68 граница проходит в восточном направлении вдоль полевой дороги и лесополосы на протяжении 3430 м до точки 82 пересечение полевой дороги и линии электропередачи.

От точки 82 граница проходит в восточном направлении вдоль полевой дороги на протяжении 2080 м до точки 90 стык границ Октябрьского сельского поселения Первомайского района и Александровского сельского поселения Красногвардейского района.

От точки 90 граница проходит в южном направлении вдоль лесополосы на протяжении 1120 м до точки 91 стык границ Гвардейского сельского поселения Первомайского района и Александровского сельского поселения Красногвардейского района.

От точки 91 граница проходит в западном направлении вдоль лесополосы на протяжении 5690 м до точки 104 пересечение полевой дороги и линии электропередачи.

От точки 104 граница проходит в южном направлении вдоль полевой дороги на протяжении 3600 м до точки 115 автомобильная дорога Братское – Сары-Баш.

От точки 115 граница проходит в западном направлении вдоль автомобильной дороги Братское – Сары-Баш на протяжении 4770 м до точки 143 стык границ Гвардейского сельского поселения и Степновского

сельского поселения Первомайского района на пересечении автомобильных дорог.

От точки 143 граница проходит в северном направлении вдоль автомобильной дороги Гришино – Войково на протяжении 4840 м до точки 159 пересечение полевой дороги и линии электропередачи.

От точки 159 граница проходит в западном направлении вдоль полевой дороги на протяжении 2840 м до точки 181 линия электропередачи.

От точки 181 граница проходит в западном направлении вдоль линии электропередачи на протяжении 660 м до точки 182 пересечение линии электропередачи и полевой дороги.

От точки 182 граница проходит в северном направлении вдоль полевой дороги на протяжении 3250 м до точки 191 пересечение автомобильной дороги Гришино – Степное и полевой дороги.

От точки 191 граница проходит в северном направлении вдоль полевой дороги на протяжении 4190 м до точки 1 стык границ Калининского сельского поселения и Степновского сельского поселения Первомайского района.

## Калининское сельское поселение

Начальной точкой границы Калининского сельского поселения является точка 1, расположенная на стыке границ Ильинского сельского поселения Краснопереконского района и Ручьевского сельского поселения Раздольненского района.

От точки 1 граница проходит в северо-восточном направлении по сельскохозяйственным угодьям на протяжении 470 м до точки 2 пересечение Соединительного канала, линии электропередачи и полевой дороги.

От точки 2 граница проходит в северо-восточном направлении вдоль полевой дороги и оросительного канала на протяжении 2190 м до точки 5 стык границ Ильинского сельского поселения Краснопереконского района и Правдовского сельского поселения Первомайского района.

От точки 5 граница проходит в юго-восточном направлении вдоль полевой дороги на протяжении 3750 м до точки 48 окраина села Калинино и линии электропередачи.

От точки 48 граница проходит в юго-восточном направлении вдоль линии электропередачи на протяжении 800 м до точки 50 пересечение подъездной дороги к селу Калинино и канала Восточно-Раздольненская Ветвь.

От точки 50 граница проходит в восточном направлении вдоль канала Восточно-Раздольненская Ветвь на протяжении 2090 м до точки 58 пересечение автомобильных дорог Матвеевка – Гришино и подъездной дороги к селу Калинино.

От точки 58 граница проходит в южном направлении вдоль автомобильной дороги Матвеевка – Гришино на протяжении 230 м до точки 59 стык границ Правдовского сельского поселения и Первомайского сельского поселения Первомайского района.

От точки 59 граница проходит в южном направлении вдоль автомобильной дороги Матвеевка – Гришино на протяжении 4840 м до точки 74 стык границ Гришинского сельского поселения и Первомайского сельского поселения Первомайского района.

От точки 74 граница проходит в западном направлении вдоль линии электропередачи на протяжении 1910 м до точки 80 стык границ Гришинского сельского поселения и Степновского сельского поселения Первомайского района.

От точки 80 граница проходит в западном направлении вдоль линии электропередачи на протяжении 2290 м до точки 95 полевая дорога.

От точки 95 граница проходит в западном направлении вдоль полевой дороги на протяжении 3350 м до точки 107 пересечение Соединительного канала, линии электропередачи и полевой дороги.

От точки 107 граница проходит в северо-западном направлении вдоль сельскохозяйственных угодий на протяжении 1420 м до точки 111 стык



границ Ручьевского сельского поселения и Степновского сельского поселения Первомайского района.

От точки 111 граница проходит в северном направлении вдоль сельскохозяйственных угодий на протяжении 2260 м до точки 114 полевая дорога.

От точки 114 граница проходит в северном направлении вдоль полевой дороги на протяжении 1470 м до точки 118 полевая дорога.

От точки 118 граница проходит в северо-восточном направлении вдоль полевой дороги на протяжении 1240 м до точки 121 река Самарчик и Соединительный канал.

От точки 121 граница проходит в северо-восточном направлении вдоль канала Восточно-Раздольненская Ветвь на протяжении 2460 м до точки 124 полевая дорога и оросительный канал.

От точки 124 граница проходит в северо-западном направлении вдоль полевой дороги на протяжении 2880 м до точки 1 стык границ Ильинского сельского поселения Красноперекопского района и Ручьевского сельского поселения Раздольненского района.

## Кормовское сельское поселение

Начальной точкой границы Кормовского сельского поселения Первомайского района является точка 1, расположенная на стыке границ Зиминского сельского поселения Раздольненского района и Алексеевского сельского поселения Первомайского района.

От точки 1 граница проходит в восточном направлении по сельскохозяйственным угодьям на протяжении 640 м до точки 3 линия электропередачи и полевая дорога.

От точки 3 граница проходит в восточном направлении вдоль полевой дороги на протяжении 4600 м до точки 16 сельскохозяйственные угодья.

От точки 16 граница проходит в южном направлении по сельскохозяйственным угодьям на протяжении 620 м до точки 18 Западно-Черноморская Ветвь.

От точки 18 граница проходит в южном направлении вдоль полевой дороги на протяжении 2140 м до точки 48 пересечение полевой дороги и лесной полосы.

От точки 48 граница проходит в восточном направлении вдоль полевой дороги на протяжении 2450 м до точки 52 автомобильная дорога Алексеевка – Кормовое.

От точки 52 граница проходит в восточном направлении вдоль лесной полосы на протяжении 720 м до точки 55 Сакский канал.

От точки 55 граница проходит в восточном направлении, пересекая Сакский канал, на протяжении 140 м до точки 56 лесная полоса.

От точки 56 граница проходит в восточном направлении вдоль лесной полосы на протяжении 1560 м до точки 57 полевая дорога.

От точки 57 граница проходит в северном направлении вдоль полевой дороги на протяжении 2470 м до точки 112 пересечение полевых дорог.

От точки 112 граница проходит в восточном направлении вдоль полевой дороги на протяжении 2550 м до точки 115 сельскохозяйственные угодья.

От точки 115 граница проходит в восточном направлении по сельскохозяйственным угодьям на протяжении 870 м до точки 119 стык границ Сарыбашского сельского поселения и Алексеевского сельского поселения Первомайского района.

От точки 119 граница проходит в южном направлении вдоль полевой дороги на протяжении 1660 м до точки 122 пересечение полевой дороги и лесной полосы.

От точки 122 граница проходит в восточном направлении вдоль лесной полосы на протяжении 1020 м до точки 125 пересечение полевых дорог.

От точки 125 граница проходит в южном направлении вдоль полевой дороги на протяжении 3500 м до точки 131 стык границ Сарыбашского сельского поселения и Сусанинского сельского поселения Первомайского района.

От точки 131 граница проходит в западном направлении вдоль полевой дороги на протяжении 3770 м до точки 155 пересечение полевой дороги и линии электропередачи.

От точки 155 граница проходит в южном направлении вдоль линии электропередачи на протяжении 870 м до точки 157 пересечение линий электропередачи.

От точки 157 граница проходит в западном направлении вдоль оросительного канала и линии электропередачи на протяжении 440 м до точки 159 Сакский канал.

От точки 159 граница проходит в западном направлении, пересекая Сакский канал, на протяжении 60 м до точки 160 Сакский канал.

От точки 160 граница проходит в южном направлении вдоль Сакского канала на протяжении 1380 м до точки 164 автомобильная дорога Кормовое – Сусанино.

От точки 164 граница проходит в южном направлении вдоль Сакского канала на протяжении 1320 м до точки 178 впадение Соединительного канала (РЧ-2) в Сакский канал.

От точки 178 граница проходит в юго-западном направлении вдоль Соединительного канала (РЧ-2) на протяжении 2160 м до точки 206 стык границ Новоселовского сельского поселения Раздольненского района и Сусанинского сельского поселения Первомайского района.

От точки 206 граница проходит в северном направлении вдоль полевой дороги на протяжении 410 м до точки 207 сельскохозяйственные угодья.

От точки 207 граница проходит в западном направлении вдоль полевой дороги на протяжении 4580 м до точки 209 автомобильная дорога Кормовое – Северное.

От точки 209 граница проходит в западном направлении, пересекая автомобильную дорогу Кормовое – Северное, на протяжении 45 м до точки 210 полевая дорога.

От точки 210 граница проходит в западном направлении вдоль полевой дороги и лесополосы на протяжении 2040 м до точки 231 автомобильная дорога Тихоновка – Северное.

От точки 231 граница проходит в западном направлении вдоль полевой дороги и лесополосы на протяжении 2890 м до точки 233 стык границ Новоселовского сельского поселения и Зиминского сельского поселения Раздольненского района.

От точки 233 граница проходит в северном направлении вдоль полевой дороги на протяжении 9190 м до точки 238 линия электропередачи.

От точки 238 граница проходит в западном направлении по сельскохозяйственным угодьям на протяжении 790 м до точки 239 автомобильная дорога Овражное – Воронки.

От точки 239 граница проходит в северном направлении вдоль автомобильной дороги Овражное – Воронки на протяжении 1380 м до точки 1 стык границ Зиминского сельского поселения Раздольненского района и Алексеевского сельского поселения Первомайского района.

### Крестьяновское сельское поселение

Начальной точкой границы Крестьяновского сельского поселения Первомайского района является точка 1, расположенная стыке границ Правдовского сельского поселения Первомайского района и Братского сельского поселения Краснопереконского района.

От точки 1 граница проходит в северо-восточном направлении вдоль оросительного канала на протяжении 1320 м до точки 2 южная окраина села Полтавское и подъездная дорога к селу Полтавское.

От точки 2 граница проходит в северо-восточном направлении вдоль подъездной дороги к селу Полтавское на протяжении 860 м до точки 4 стык границ Орловского сельского поселения и Братского сельского поселения Краснопереконского района.

От точки 4 граница проходит в восточном направлении вдоль автомобильной дороги на протяжении 3860 м до точки 7 линия электропередачи.

От точки 7 граница проходит в южном направлении вдоль линии электропередачи на протяжении 2110 м до точки 13 канал Восточно-Раздольненская Ветвь.

От точки 13 граница проходит в восточном направлении вдоль полевой дороги на протяжении 880 м до точки 14 стык границ Орловского сельского поселения Краснопереконского района и Островского сельского поселения Первомайского района.

От точки 14 граница проходит в южном направлении вдоль автомобильной дороги Орловское – Крестьяновка на протяжении 2290 м до точки 22 лесная полоса.

От точки 22 граница проходит в восточном направлении вдоль лесной полосы на протяжении 1350 м до точки 25 пересечение полевой дороги и лесной полосы.

От точки 25 граница проходит в южном направлении вдоль полевой дороги на протяжении 3740 м до точки 30 стык границ Октябрьского сельского поселения и Островского сельского поселения Первомайского района.

От точки 30 граница проходит в западном направлении вдоль полевой дороги на протяжении 910 м до точки 32 автомобильная дорога.

От точки 32 граница проходит в южном направлении вдоль автомобильной дороги на протяжении 1180 м до точки 37 пересечение автомобильных дорог.

От точки 37 граница проходит в западном направлении вдоль оросительного канала на протяжении 5640 м до точки 45 стык границ Октябрьского сельского поселения и Первомайского сельского поселения Первомайского района.

От точки 45 граница проходит в северо-западном направлении вдоль автомобильной дороги на протяжении 2280 м до точки 52 пересечение автомобильной дороги и лесополосы.

От точки 52 граница проходит в северном направлении вдоль лесополосы на протяжении 1580 м до точки 55 пересечение полевых дорог.

От точки 55 граница проходит в северном направлении вдоль полевой дороги на протяжении 2970 м до точки 61 линия электропередачи и оросительный канал.

От точки 61 граница проходит в западном направлении вдоль оросительного канала на протяжении 1720 м до точки 74 впадение оросительного канала в канал Восточно-Раздольненская Ветвь, стык границ Правдовского сельского поселения и Первомайского сельского поселения Первомайского района.

От точки 74 граница проходит в северо-восточном направлении вдоль автомобильной дороги на протяжении 420 м до точки 78 садовые участки.

От точки 78 граница проходит в северном направлении вдоль садовых участков на протяжении 1280 м до точки 91 линия электропередачи.

От точки 91 граница проходит в северном направлении вдоль линии электропередачи на протяжении 575 м до точки 93 канал Восточно-Раздольненская Ветвь.

От точки 93 граница проходит в северном направлении вдоль канала Восточно-Раздольненская Ветвь на протяжении 1610 м до точки 1 стык границ Правдовского сельского поселения Первомайского района и Братского сельского поселения Красноперекского района.

## Октябрьское сельское поселение

Начальной точкой границы Октябрьского сельского поселения Первомайского района является точка 1, расположенная на стыке границ Первомайского сельского поселения и Крестьяновского сельского поселения Первомайского района.

От точки 1 граница проходит в восточном направлении вдоль оросительного канала на протяжении 5630 м до точки 9 пересечение автомобильных дорог.

От точки 9 граница проходит в северо-западном направлении вдоль автомобильной дороги на протяжении 1180 м до точки 14 пересечение автомобильной дороги и полевой дороги.

От точки 14 граница проходит в восточном направлении вдоль полевой дороги на протяжении 900 м до точки 16 стык границ Островского сельского поселения и Крестьяновского сельского поселения Первомайского района.

От точки 16 граница проходит в восточном направлении вдоль лесной полосы и полевой дороги на протяжении 1880 м до точки 18 стык границ Островского сельского поселения и Абрикосовского сельского поселения Первомайского района.

От точки 18 граница проходит в южном направлении вдоль линии электропередачи на протяжении 1290 м до точки 25 пересечение линии электропередачи и автомобильной дороги.

От точки 25 граница проходит в южном направлении вдоль линии электропередачи на протяжении 2840 м до точки 30 лесная полоса.

От точки 30 граница проходит в западном направлении вдоль линии электропередачи на протяжении 630 м до точки 34 автомобильная дорога.

От точки 34 граница проходит в юго-восточном направлении вдоль автомобильной дороги на протяжении 2010 м до точки 37 сельскохозяйственные угодья.

От точки 37 граница проходит в западном направлении по сельскохозяйственным угодьям на протяжении 600 м до точки 38 сельскохозяйственные угодья.

От точки 38 граница проходит в южном направлении по сельскохозяйственным угодьям на протяжении 220 м до точки 39 стык границ Александровского сельского поселения Красногвардейского района и Абрикосовского сельского поселения Первомайского района.

От точки 39 граница проходит в юго-западном направлении по сельскохозяйственным угодьям на протяжении 5050 м до точки 54 стык границ Александровского сельского поселения Красногвардейского района и Гришинского сельского поселения Первомайского района.

От точки 54 граница проходит в западном направлении вдоль полевой дороги на протяжении 2130 м до точки 63 пересечение полевой дороги и линии электропередачи.

От точки 63 граница проходит в западном направлении вдоль лесной полосы на протяжении 3380 м до точки 76 полевая дорога.

От точки 76 граница проходит в северном направлении вдоль полевой дороги на протяжении 4570 м до точки 86 стык границ Первомайского сельского поселения и Гришинского сельского поселения Первомайского района.

От точки 86 граница проходит в восточном направлении вдоль лесной полосы на протяжении 350 м до точки 89 линия электропередачи.

От точки 89 граница проходит в северном направлении вдоль линии электропередачи на протяжении 2850 м до точки 93 сельскохозяйственные угодья.

От точки 93 граница проходит в северном направлении по сельскохозяйственным угодьям на протяжении 1640 м до точки 101 оросительный канал.

От точки 101 граница проходит в северном направлении вдоль оросительного канала на протяжении 1010 м до точки 1 стык границ Первомайского сельского поселения и Крестьяновского сельского поселения Первомайского района.

## Островское сельское поселение

Начальной точкой границы Островского сельского поселения Первомайского района является точка 1, расположенная на стыке границ Магазинского сельского поселения и Орловского сельского поселения Красноперекопского района.

От точки 1 граница проходит в восточном направлении вдоль оросительного канала на протяжении 4980 м до точки 6 автомобильная дорога Снегиревка – Новоивановка.

От точки 6 граница проходит в северном направлении вдоль автомобильной дороги Снегиревка – Новоивановка на протяжении 1115 м до точки 7 стык границ Магазинского сельского поселения Красноперекопского района и Новокрымского сельского поселения Джанкойского района.

От точки 7 граница проходит в юго-восточном направлении вдоль автомобильной дороги Новоивановка – Новокрымское на протяжении 2375 м до точки 19 полевая дорога.

От точки 19 граница проходит в южном направлении вдоль полевой дороги на протяжении 1290 м до точки 28 полевая дорога и лесная полоса.

От точки 28 граница проходит в восточном направлении вдоль полевой дороги на протяжении 1190 м до точки 35 лесная полоса.

От точки 35 граница проходит в южном направлении вдоль лесной полосы на протяжении 1200 м до точки 38 пересечение полевых дорог.

От точки 38 граница проходит в южном направлении вдоль полевой дороги на протяжении 830 м до точки 42 оросительный канал.

От точки 42 граница проходит в южном направлении вдоль оросительного канала на протяжении 680 м до точки 43 пересечение оросительных каналов.

От точки 43 граница проходит в западном направлении вдоль оросительного канала на протяжении 930 м до точки 46 пересечение линий электропередачи.

От точки 46 граница проходит в южном направлении вдоль линии электропередачи на протяжении 3570 м до точки 60 стык границ Крымковского сельского поселения и Новокрымского сельского поселения Джанкойского района и пересечение линий электропередачи.

От точки 60 граница проходит в южном направлении вдоль линии электропередачи на протяжении 2190 м до точки 72 стык границ Крымковского сельского поселения Джанкойского района и Абrikосовского сельского поселения Первомайского района.

От точки 72 граница проходит в западном направлении вдоль полевой дороги на протяжении 1250 м до точки 81 линия электропередачи и автомобильная дорога Островское – Абrikосовое.

От точки 81 граница проходит в западном направлении вдоль лесной полосы на протяжении 3970 м до точки 86 стык границ Октябрьского



сельского поселения и Абрикосовского сельского поселения Первомайского района.

От точки 86 граница проходит в западном направлении вдоль полевой дороги на протяжении 1880 м до точки 88 стык границ Октябрьского сельского поселения и Крестьянского сельского поселения Первомайского района.

От точки 88 граница проходит в северном направлении вдоль лесополосы на протяжении 3740 м до точки 93 подъездная дорога село Островское и лесная полоса.

От точки 93 граница проходит в западном направлении вдоль подъездной дороги село Островское на протяжении 1360 м до точки 97 пересечение линии электропередачи и автомобильной дороги.

От точки 97 граница проходит в северо-западном направлении вдоль автомобильной дороги на протяжении 2280 м до точки 104 стык границ Орловского сельского поселения Красноперекопского района и Крестьянского сельского поселения Первомайского района.

От точки 104 граница проходит в восточном направлении вдоль полевой дороги на протяжении 2150 м до точки 109 лесополоса.

От точки 109 граница проходит в северо-восточном направлении вдоль лесополосы на протяжении 1505 м до точки 112 пересечение оросительного канала и полевых дорог.

От точки 112 граница проходит в северо-восточном направлении вдоль оросительного канала на протяжении 650 м до точки 113 пересечение оросительных каналов.

От точки 113 граница проходит в северо-восточном направлении вдоль оросительного канала на протяжении 860 м до точки 114 полевая дорога.

От точки 114 граница проходит в западном направлении вдоль полевой дороги на протяжении 720 м до точки 117 пересечение оросительных каналов.

От точки 117 граница проходит в северном направлении вдоль полевой дороги на протяжении 2000 м до точки 1 стык границ Магазинского сельского поселения и Орловского сельского поселения Красноперекопского района.

## Правдовское сельское поселение

Начальной точкой границы Правдовского сельского поселения Первомайского района является точка 1, расположенная на пересечении линии электропередачи, Раздольненского канала, лесополосы и полевой дороги.

От точки 1 граница проходит в северо-восточном направлении вдоль Раздольненского канала на протяжении 3270 м до точки 3 автомобильная дорога Ильинка – Матвеевка.

От точки 3 граница проходит в южном направлении вдоль автомобильной дороги Ильинка – Матвеевка на протяжении 580 м до точки 4 сельскохозяйственные угодья.

От точки 4 граница проходит в юго-восточном направлении по сельскохозяйственным угодьям на протяжении 930 м до точки 5 стык границ Ильинского сельского поселения и Братского сельского поселения Краснопереконского района, реки Воронцовка и Раздольненского канала.

От точки 5 граница проходит в восточном направлении вдоль Раздольненского канала на протяжении 4490 м до точки 8 канал Восточно-Раздольненская Ветвь.

От точки 8 граница проходит в восточном направлении вдоль канала Восточно-Раздольненская Ветвь на протяжении 2580 м до точки 11 стык границ Крестьяновского сельского поселения Первомайского района и Братского сельского поселения Краснопереконского района.

От точки 11 граница проходит в южном направлении вдоль канала Восточно-Раздольненская Ветвь на протяжении 2200 м до точки 18 садовые участки.

От точки 18 граница проходит в южном направлении вдоль садовых участков на протяжении 1250 м до точки 30 линия электропередачи и автомобильная дорога.

От точки 30 граница проходит в западном направлении вдоль линии электропередачи на протяжении 420 м до точки 34 стык границ Крестьяновского сельского поселения и Первомайского сельского поселения Первомайского района.

От точки 34 граница проходит в западном направлении вдоль канала Восточно-Раздольненская Ветвь на протяжении 2420 м до точки 43 пересечение линий электропередачи.

От точки 43 граница проходит в южном направлении вдоль линии электропередачи на протяжении 1720 м до точки 49 пересечение полевых дорог.

От точки 49 граница проходит в западном направлении вдоль сельскохозяйственных угодий на протяжении 1420 м до точки 50 оросительный канал (мост).

От точки 50 граница проходит в западном направлении вдоль полевой дороги на протяжении 860 м до точки 57 автомобильная дорога подъезд к пгт Первомайское.

От точки 57 граница проходит в западном направлении вдоль автомобильной дороги подъезд к пгт Первомайское на протяжении 2120 м до точки 64 стык границ Калининского сельского поселения и Первомайского сельского поселения Первомайского района.

От точки 64 граница проходит в северном направлении вдоль автомобильной дороги на протяжении 230 м до точки 65 канал Восточно-Раздольненская Ветвь.

От точки 65 граница проходит в западном направлении вдоль канала Восточно-Раздольненская Ветвь на протяжении 2090 м до точки 73 окраина села Калинино и полевая дорога.

От точки 73 граница проходит в северо-западном направлении вдоль полевой дороги на протяжении 4570 м до точки 118 стык границ Ильинского сельского поселения Краснопереконского района и Калининского сельского поселения Первомайского района.

От точки 118 граница проходит в северном направлении вдоль оросительного канала на протяжении 3250 м до точки 1 пересечение линии электропередачи, Раздольненского канала, лесополосы и полевой дороги.

## Сарыбашское сельское поселение

Начальной точкой границы Сарыбашского сельского поселения Первомайского района является точка 1, расположенная на пересечении полевой дороги и лесополосы.

От точки 1 граница проходит в восточном направлении вдоль полевой дороги на протяжении 110 м до точки 2 пересечение полевых дорог.

От точки 2 граница проходит в юго-восточном направлении вдоль полевой дороги на протяжении 740 м до точки 21 полевая дорога.

От точки 21 граница проходит в северном направлении вдоль полевой дороги на протяжении 320 м до точки 31 сельскохозяйственные угодья.

От точки 31 граница проходит в южном направлении по сельскохозяйственным угодьям на протяжении 830 м до точки 33 пересыхающий ручей.

От точки 33 граница проходит в юго-восточном направлении вдоль пересыхающего ручья и полевой дороги на протяжении 1010 м до точки 50 полевая дорога.

От точки 50 граница проходит в юго-восточном направлении вдоль полевой дороги на протяжении 2410 м до точки 79 пересечение полевых дорог.

От точки 79 граница проходит в северном направлении вдоль полевой дороги на протяжении 560 м до точки 81 стык границ Степновского сельского поселения и Алексеевского сельского поселения Первомайского района.

От точки 81 граница проходит в восточном направлении вдоль оросительного канала на протяжении 2300 м до точки 82 линия электропередачи.

От точки 82 граница проходит в восточном направлении вдоль линии электропередачи на протяжении 5160 м до точки 95 пересечение полевых дорог и линии электропередачи.

От точки 95 граница проходит в юго-восточном направлении вдоль полевой дороги на протяжении 1470 м до точки 106 стык границ Степновского сельского поселения и Войковского сельского поселения Первомайского района.

От точки 106 граница проходит в южном направлении вдоль автомобильной дороги Гришино – Войково на протяжении 2920 м до точки 113 сельскохозяйственные угодья.

От точки 113 граница проходит в западном направлении по сельскохозяйственным угодьям на протяжении 2240 м до точки 115 сельскохозяйственные угодья.

От точки 115 граница проходит в южном направлении по сельскохозяйственным угодьям на протяжении 410 м до точки 116 сельскохозяйственные угодья.

От точки 116 граница проходит в западном направлении по сельскохозяйственным угодьям на протяжении 1230 м до точки 117 сельскохозяйственные угодья.

От точки 117 граница проходит в южном направлении по сельскохозяйственным угодьям на протяжении 1150 м до точки 118 линия электропередачи и оросительный канал.

От точки 118 граница проходит в юго-западном направлении вдоль линии электропередачи на протяжении 3510 м до точки 132 стык границ Сусанинского сельского поселения и Войковского сельского поселения Первомайского района.

От точки 132 граница проходит в юго-западном направлении вдоль оросительного канала и линии электропередачи на протяжении 2330 м до точки 140 полевая дорога (мост через канал).

От точки 140 граница проходит в северном направлении вдоль линии электропередачи на протяжении 500 м до точки 147 полевая дорога.

От точки 147 граница проходит в юго-западном направлении вдоль полевой дороги на протяжении 3300 м до точки 183 стык границ Сусанинского сельского поселения и Кормовского сельского поселения Первомайского района.

От точки 183 граница проходит в северном направлении вдоль полевой дороги на протяжении 3500 м до точки 189 пересечение полевых дорог.

От точки 189 граница проходит в западном направлении вдоль полевой дороги на протяжении 1020 м до точки 192 пересечение полевых дорог.

От точки 192 граница проходит в северном направлении вдоль полевой дороги на протяжении 1660 м до точки 195 стык границ Алексеевского сельского поселения и Кормовского сельского поселения Первомайского района.

От точки 195 граница проходит в северном направлении вдоль полевой дороги на протяжении 1340 м до точки 208 автомобильная дорога Сары-Баш – Алексеевка.

От точки 208 граница проходит в северном направлении по сельскохозяйственным угодьям на протяжении 1720 м до точки 210 полевая дорога.

От точки 210 граница проходит в северном направлении вдоль полевой дороги на протяжении 1810 м до точки 1 пересечение полевой дороги и лесополосы.

## Стахановское сельское поселение

Начальной точкой границы Стахановского сельского поселения является точка 20, расположенная на стыке границ Петровского сельского поселения Красногвардейского района и Черновского сельского поселения Первомайского района.

От точки 20 граница проходит в северо-восточном направлении вдоль полевой дороги на протяжении 1920 м до точки 24 подъездная дорога к Христианскому кладбищу.

От точки 24 граница проходит в северо-восточном направлении вдоль подъездной дороги к Христианскому кладбищу на протяжении 1745 м до точки 26 полевая дорога.

От точки 26 граница проходит в северном направлении вдоль полевой дороги на протяжении 2670 м до точки 31 пересечение полевых дорог.

От точки 31 граница проходит в восточном направлении вдоль полевой дороги на протяжении 1340 м до точки 33 сельскохозяйственные угодья.

От точки 33 граница проходит в южном направлении по сельскохозяйственным угодьям на протяжении 1500 м до точки 36 пересечение полевых дорог.

От точки 36 граница проходит в юго-восточном направлении вдоль полевой дороги на протяжении 635 м до точки 37 пересечение полевых дорог.

От точки 37 граница проходит в южном направлении вдоль полевой дороги на протяжении 1820 м до точки 38 лесная полоса.

От точки 38 граница проходит в западном направлении вдоль лесной полосы на протяжении 370 м до точки 39 пересечение полевых дорог.

От точки 39 граница проходит в южном направлении вдоль полевой дороги на протяжении 4395 м до точки 47 пересечение линии электропередачи и Черноморского канала.

От точки 47 граница проходит в западном направлении вдоль Черноморского канала на протяжении 5415 м до точки 62 полевая дорога.

От точки 62 граница проходит в южном направлении вдоль полевой дороги на протяжении 2410 м до точки 66 лесная полоса и линия электропередачи.

От точки 66 граница проходит в восточном направлении вдоль линии электропередачи на протяжении 200 м до точки 67 полевая дорога.

От точки 67 граница проходит в южном направлении вдоль лесополосы на протяжении 3590 м до точки 69 пересечение полевой дороги и лесополосы.

От точки 69 граница проходит в западном направлении вдоль полевой дороги и лесополосы на протяжении 1225 м до точки 70 пересечение полевых дорог и лесной полосы.

От точки 70 граница проходит в южном направлении вдоль лесной полосы на протяжении 560 м до точки 71 пересечение полевых дорог и лесополосы.

От точки 71 граница проходит в западном направлении вдоль лесополосы на протяжении 3645 м до точки 82 стык границ Петровского сельского поселения Красногвардейского района и Сизовского сельского поселения Сакского района.

От точки 82 граница проходит в северном направлении вдоль автомобильной дороги Каштановка – Тракторное на протяжении 5240 м до точки 91 пересечение автомобильной дороги и Черноморского канала.

От точки 91 граница проходит в северном направлении вдоль автомобильной дороги Каштановка – Тракторное на протяжении 920 м до точки 92 стык границ Черновского сельского поселения Первомайского района и Сизовского сельского поселения Сакского района.

От точки 92 граница проходит в северном направлении вдоль автомобильной дороги Каштановка – Тракторное на протяжении 1090 м до точки 101 полевая дорога.

От точки 101 граница проходит в восточном направлении вдоль полевой дороги на протяжении 2205 м до точки 102 пересечение полевых дорог.

От точки 102 граница проходит в северном направлении вдоль полевой дороги на протяжении 2980 м до точки 1 пересечение полевых дорог.

От точки 1 граница проходит в восточном направлении вдоль полевой дороги на протяжении 3470 м до точки 13 пересечение полевых дорог и лесополосы.

От точки 13 граница проходит в северном направлении вдоль полевой дороги на протяжении 1955 м до точки 20 стык границ Петровского сельского поселения Красногвардейского района и Черновского сельского поселения Первомайского района.

## Степновское сельское поселение

Начальной точкой границы Степновского сельского поселения является точка 1, расположенная на стыке границ Ковыльновского сельского поселения и Ручьевского сельского поселения Раздольненского района.

От точки 1 граница проходит в восточном направлении вдоль полевой дороги на протяжении 3720 м до точки 9 стык лесной полосы и полевой дороги.

От точки 9 граница проходит в южном направлении вдоль лесной полосы на протяжении 980 м до точки 11 пересечение полевых дорог и лесной полосы.

От точки 11 граница проходит в южном направлении вдоль полевой дороги на протяжении 2010 м до точки 12 пересечение полевых дорог.

От точки 12 граница проходит в западном направлении вдоль полевой дороги на протяжении 2970 м до точки 15 пересечение полевой дороги и оросительного канала.

От точки 15 граница проходит в южном направлении вдоль полевой дороги на протяжении 1780 м до точки 19 пересечение полевых дорог.

От точки 19 граница проходит в восточном направлении по сельскохозяйственным угодьям на протяжении 1980 м до точки 27 стык границ Калининского сельского поселения Первомайского района и Ручьевского сельского поселения Раздольненского района.

От точки 27 граница проходит в юго-восточном направлении по сельскохозяйственным угодьям на протяжении 990 м до точки 29 сельскохозяйственные угодья.

От точки 29 граница проходит в восточном направлении по сельскохозяйственным угодьям на протяжении 420 м до точки 31 пересечение полевой дороги, линии электропередачи и соединительного канала.

От точки 31 граница проходит в восточном направлении вдоль полевой дороги на протяжении 5640 м до точки 58 стык границ Калининского сельского поселения и Гришинского сельского поселения Первомайского района.

От точки 58 граница проходит в южном направлении вдоль полевой дороги на протяжении 4190 м до точки 65 пересечение автомобильной дороги Гришино – Степное.

От точки 65 граница проходит в южном направлении вдоль полевой дороги на протяжении 3250 м до точки 74 пересечение линии электропередачи и полевой дороги.

От точки 74 граница проходит в восточном направлении вдоль полевой дороги на протяжении 3510 м до точки 97 пересечение полевой дороги, линии электропередачи и автомобильной дороги Гришино – Войково.

От точки 97 граница проходит в южном направлении вдоль автомобильной дороги Гришино – Войково на протяжении 4850 м до точки



114 стык границ Гвардейского сельского поселения и Гришинского сельского поселения Первомайского района.

От точки 114 граница проходит в южном направлении вдоль автомобильной дороги Гришино – Войково на протяжении 850 м до точки 119 стык границ Гвардейского сельского поселения и Войковского сельского поселения Первомайского района.

От точки 119 граница проходит в южном направлении вдоль автомобильной дороги Гришино – Войково на протяжении 130 м до точки 122 стык границ Сарыбашского сельского поселения и Войковского сельского поселения Первомайского района.

От точки 122 граница проходит в западном направлении вдоль полевой дороги на протяжении 730 м до точки 124 пересечение полевых дорог.

От точки 124 граница проходит в северо-западном направлении вдоль полевой дороги на протяжении 735 м до точки 133 пересечение полевых дорог и линии электропередачи.

От точки 133 граница проходит в западном направлении вдоль лесополосы на протяжении 1940 м до точки 139 линия электропередачи.

От точки 139 граница проходит в западном направлении вдоль линии электропередачи на протяжении 3230 м до точки 146 сельскохозяйственные угодья.

От точки 146 граница проходит в западном направлении по сельскохозяйственным угодьям на протяжении 2305 м до точки 147 стык границ Сарыбашского сельского поселения и Алексеевского сельского поселения Первомайского района.

От точки 147 граница проходит в северном направлении вдоль полевой дороги на протяжении 4415 м до точки 155 пересечение полевых дорог.

От точки 155 граница проходит в северо-западном направлении вдоль полевой дороги на протяжении 3330 м до точки 182 сельскохозяйственные угодья.

От точки 182 граница проходит в северо-западном направлении по сельскохозяйственным угодьям на протяжении 1380 м до точки 187 пересечение соединительного канала и линии электропередачи.

От точки 187 граница проходит в северо-западном направлении по сельскохозяйственным угодьям на протяжении 3460 м до точки 195 полевая дорога.

От точки 195 граница проходит в юго-западном направлении вдоль полевой дороги на протяжении 5025 м до точки 212 стык границ Ковыльновского сельского поселения Раздольненского района и Алексеевского сельского поселения Первомайского района.

От точки 212 граница проходит в северном направлении вдоль полевой дороги на протяжении 4610 м до точки 216 пересечение полевой дороги, линии электропередачи и лесополосы.

От точки 216 граница проходит в северном направлении вдоль полевой дороги на протяжении 5360 м до точки 1 стык границ Ковыльновского сельского поселения и Ручьевского сельского поселения Раздольненского района.

## Сусанинское сельское поселение

Начальной точкой границы Сусанинского сельского поселения Первомайского района является точка 1, расположенная на пересечении лесной полосы и линии электропередачи.

От точки 1 граница проходит в восточном направлении вдоль лесной полосы на протяжении 2610 м до точки 23 пересечение полевых дорог.

От точки 23 граница проходит в восточном направлении вдоль полевой дороги на протяжении 1160 м до точки 25 стык границ Кормовского сельского поселения и Сарыбашского сельского поселения Первомайского района.

От точки 25 граница проходит в северо-восточном направлении вдоль полевой дороги на протяжении 2000 м до точки 53 пересечение линии электропередачи.

От точки 53 граница проходит в северо-восточном направлении вдоль полевой дороги на протяжении 1300 м до точки 61 пересечение линии электропередачи и полевой дороги.

От точки 61 граница проходит в южном направлении вдоль линии электропередачи на протяжении 500 м до точки 68 пересечение полевой дороги и оросительного канала (мост).

От точки 68 граница проходит в северо-восточном направлении вдоль оросительного канала на протяжении 2330 м до точки 76 стык границ Войковского сельского поселения и Сарыбашского сельского поселения Первомайского района.

От точки 76 граница проходит в южном направлении по сельскохозяйственным угодьям на протяжении 150 м до точки 78 пересечение полевой дороги и линии электропередачи.

От точки 78 граница проходит в восточном направлении вдоль полевой дороги на протяжении 3670 м до точки 97 пересечение полевых дорог.

От точки 97 граница проходит в южном направлении вдоль полевой дороги на протяжении 800 м до точки 103 автомобильная дорога Дмитровка – Ровное.

От точки 103 граница проходит в южном направлении вдоль полевой дороги на протяжении 1540 м до точки 119 полевая дорога.

От точки 119 граница проходит в восточном направлении вдоль полевой дороги на протяжении 580 м до точки 121 лесная полоса.

От точки 121 граница проходит в южном направлении вдоль полевой дороги на протяжении 3000 м до точки 127 пересечение полевой дороги и лесной полосы.

От точки 127 граница проходит в западном направлении вдоль лесной полосы на протяжении 5330 м до точки 134 пересечение полевых дорог и лесной полосы.

От точки 134 граница проходит в южном направлении вдоль лесной полосы на протяжении 3540 м до точки 157 стык границ Войковского

сельского поселения Первомайского района и Сизовского сельского поселения Сакского района.

От точки 157 граница проходит в западном направлении вдоль полевой дороги на протяжении 2370 м до точки 160 пересечение полевых дорог.

От точки 160 граница проходит в южном направлении вдоль лесной полосы на протяжении 1420 м до точки 163 полевая дорога.

От точки 163 граница проходит в южном направлении вдоль полевой дороги на протяжении 1010 м до точки 164 пересечение полевых дорог.

От точки 164 граница проходит в западном направлении вдоль полевой дороги на протяжении 990 м до точки 166 Сакский канал.

От точки 166 граница проходит в западном направлении пересекая Сакский канал на протяжении 140 м до точки 167 полевая дорога.

От точки 167 граница проходит в западном направлении вдоль полевой дороги на протяжении 1560 м до точки 174 стык границ Виноградовского сельского поселения и Сизовского сельского поселения Сакского района.

От точки 174 граница проходит в северном направлении по сельскохозяйственным угодьям на протяжении 2000 м до точки 175 сельскохозяйственные угодья.

От точки 175 граница проходит в западном направлении по сельскохозяйственным угодьям на протяжении 1700 м до точки 180 сельскохозяйственные угодья.

От точки 180 граница проходит в северном направлении по сельскохозяйственным угодьям на протяжении 1400 м до точки 183 полевая дорога.

От точки 183 граница проходит в западном направлении вдоль полевой дороги на протяжении 390 м до точки 184 пересечение полевой дороги и оросительного канала (мост).

От точки 184 граница проходит в западном направлении вдоль полевой дороги на протяжении 1760 м до точки 188 стык границ Новоселовского сельского поселения Раздольненского района и Виноградовского сельского поселения Сакского района.

От точки 188 граница проходит в северном направлении вдоль лесной полосы на протяжении 2260 м до точки 193 Ветвь Соединительного канала.

От точки 193 граница проходит в северном направлении вдоль Ветви Соединительного канала на протяжении 600 м до точки 194 стык границ Новоселовского сельского поселения Раздольненского района и Кормовского сельского поселения Первомайского района.

От точки 194 граница проходит в северо-восточном направлении вдоль Ветви Соединительного канала (Рч-2) на протяжении 2160 м до точки 222 пересечение линии электропередачи и Сакского канала.

От точки 222 граница проходит в северном направлении вдоль Сакского канала на протяжении 1320 м до точки 236 автомобильная дорога Сусанино – Кормовое.

От точки 236 граница проходит в северном направлении вдоль Сакского канала на протяжении 1380 м до точки 240 пересечение линии электропередачи и канала.

От точки 240 граница проходит в восточном направлении вдоль оросительного канала на протяжении 500 м до точки 243 пересечение линий электропередачи.

От точки 243 граница проходит в северном направлении вдоль линии электропередачи на протяжении 870 м до точки 1 пересечение лесной полосы и линии электропередачи.

## Черновское сельское поселение

Начальной точкой границы Черновского сельского поселения Первомайского района является точка 1, расположенная на стыке границ Войковского сельского поселения и Гвардейского сельского поселения Первомайского района.

От точки 1 граница проходит в восточном направлении вдоль полевой дороги на протяжении 1920 м до точки 17 лесная полоса.

От точки 17 граница проходит в северо-восточном направлении вдоль лесной полосы на протяжении 1710 м до точки 45 пересечение полевой дороги и лесополосы.

От точки 45 граница проходит в восточном направлении вдоль полевой дороги на протяжении 2150 м до точки 50 линия электропередачи.

От точки 50 граница проходит в южном направлении вдоль линии электропередачи на протяжении 1840 м до точки 71 лесная полоса.

От точки 71 граница проходит в южном направлении вдоль лесной полосы на протяжении 1050 м до точки 75 стык границ Клепининского сельского поселения Красногвардейского района и Гвардейского сельского поселения Первомайского района.

От точки 75 граница проходит в южном направлении вдоль линии электропередачи на протяжении 3340 м до точки 77 полевой дороги.

От точки 77 граница проходит в восточном направлении вдоль полевой дороги на протяжении 1450 м до точки 81 стык границ Клепининского сельского поселения и Петровского сельского поселения Красногвардейского района.

От точки 81 граница проходит в южном направлении вдоль линии электропередачи на протяжении 4140 м до точки 117 полевая дорога.

От точки 117 граница проходит в западном направлении вдоль полевой дороги на протяжении 560 м до точки 119 пересечение полевых дорог.

От точки 119 граница проходит в южном направлении вдоль полевой дороги на протяжении 3170 м до точки 122 стык границ Стахановского сельского поселения Первомайского района и Петровского сельского поселения Красногвардейского района.

От точки 122 граница проходит в западном направлении вдоль полевой дороги на протяжении 1950 м до точки 128 полевая дорога.

От точки 128 граница проходит в западном направлении вдоль полевой дороги на протяжении 3480 м до точки 142 полевая дорога.

От точки 142 граница проходит в южном направлении вдоль полевой дороги на протяжении 2970 м до точки 160 пересечение полевых дорог.

От точки 160 граница проходит в западном направлении вдоль полевой дороги на протяжении 2205 м до точки 161 автомобильная дорога Каштановка – Стахановка.

От точки 161 граница проходит в южном направлении вдоль автомобильной дороги Каштановка – Стахановка на протяжении 1070 м

до точки 170 стык границ Стахановского сельского поселения Первомайского района и Сизовского сельского поселения Сакского района.

От точки 170 граница проходит в западном направлении вдоль лесной полосы на протяжении 2050 м до точки 173 стык границ Войковского сельского поселения Первомайского района и Сизовского сельского поселения Сакского района.

От точки 173 граница проходит в северном направлении вдоль лесной полосы на протяжении 3010 м до точки 180 пересечение полевых дорог.

От точки 180 граница проходит в северном направлении вдоль полевой дороги на протяжении 1670 м до точки 190 пересекая подъездную дорогу к селу Открытое.

От точки 190 граница проходит в северном направлении вдоль полевой дороги на протяжении 3420 м до точки 194 линия электропередачи.

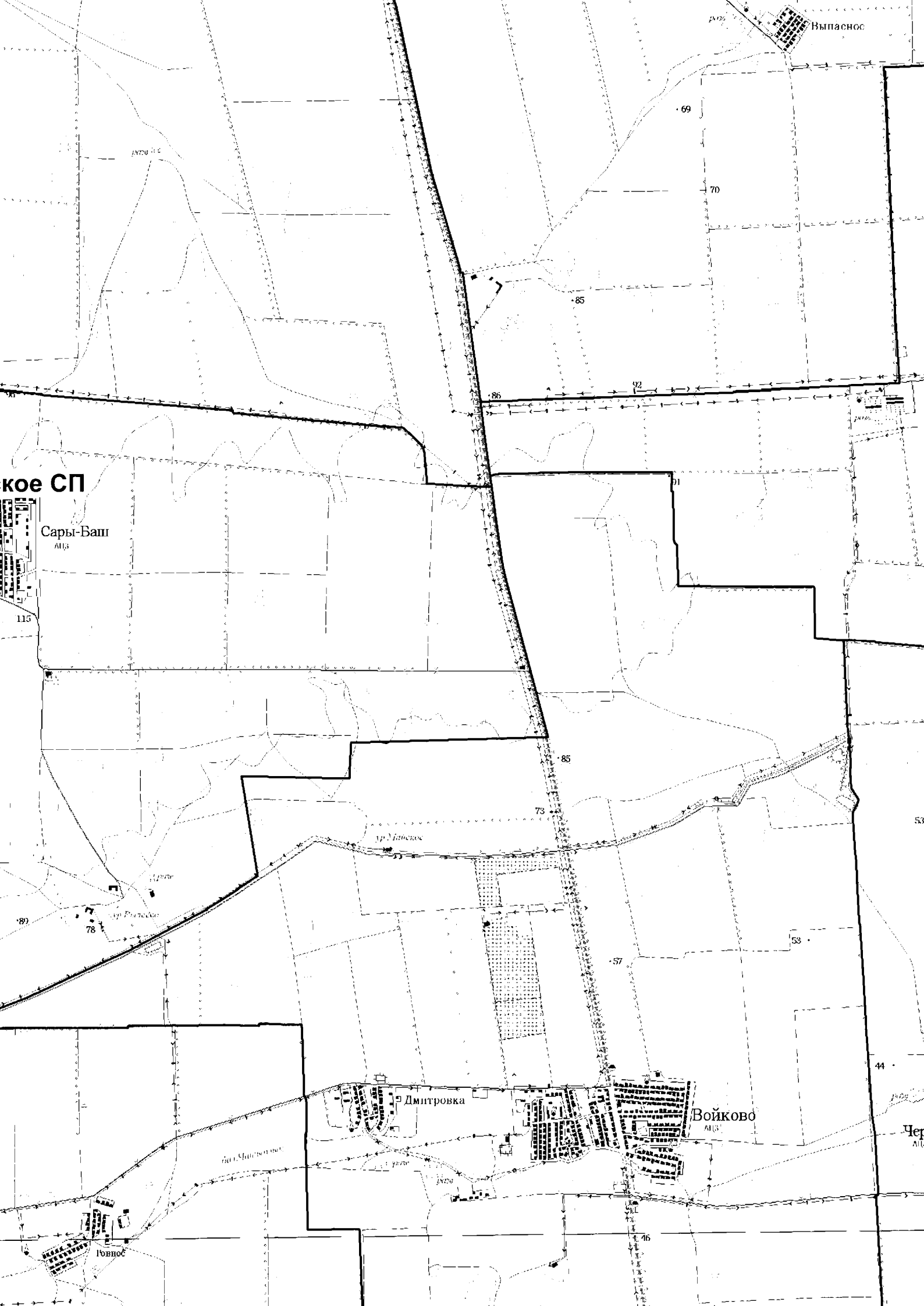
От точки 194 граница проходит в северо-восточном направлении вдоль линии электропередачи на протяжении 1415 м до точки 203 автомобильная дорога Войково – Каштановка.

От точки 203 граница проходит в северном направлении вдоль автомобильной дороги Войково – Каштановка на протяжении 300 м до точки 210 пересечение автомобильных дорог.

От точки 210 граница проходит в восточном направлении вдоль автомобильной дороги подъезд к селу Свердловское на протяжении 2540 м до точки 218 полевая дорога.

От точки 218 граница проходит в северном направлении вдоль полевой дороги на протяжении 3170 м до точки 224 автомобильная дорога Черново – Войково.

От точки 224 граница проходит в северном направлении вдоль полевой дороги на протяжении 6380 м до точки 1 стык границ Войковского сельского поселения и Гвардейского сельского поселения Первомайского района.





Правдовское СП

Николь Деревня

Арбузово

22

44

Крестья

9

15

16

Макаровка

ПЕРВОМАЙСКОЕ

Первомайское СП

Крестьяновка

53

60

Упорное

128

126

100

Внешнее

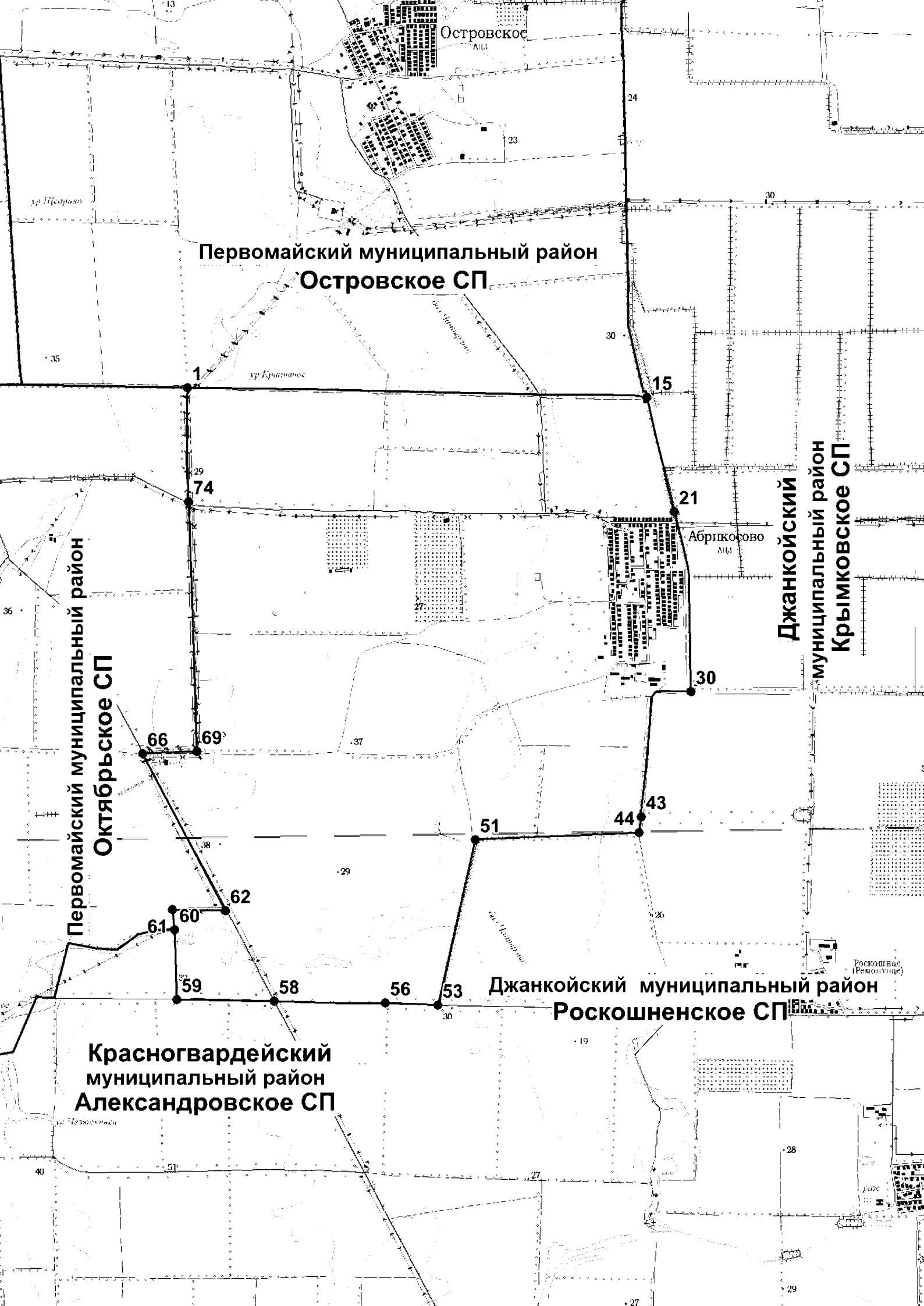
65

91

86

77 74

Октябрьское



Островское  
АИЛ

Первомайский муниципальный район  
Островское СП

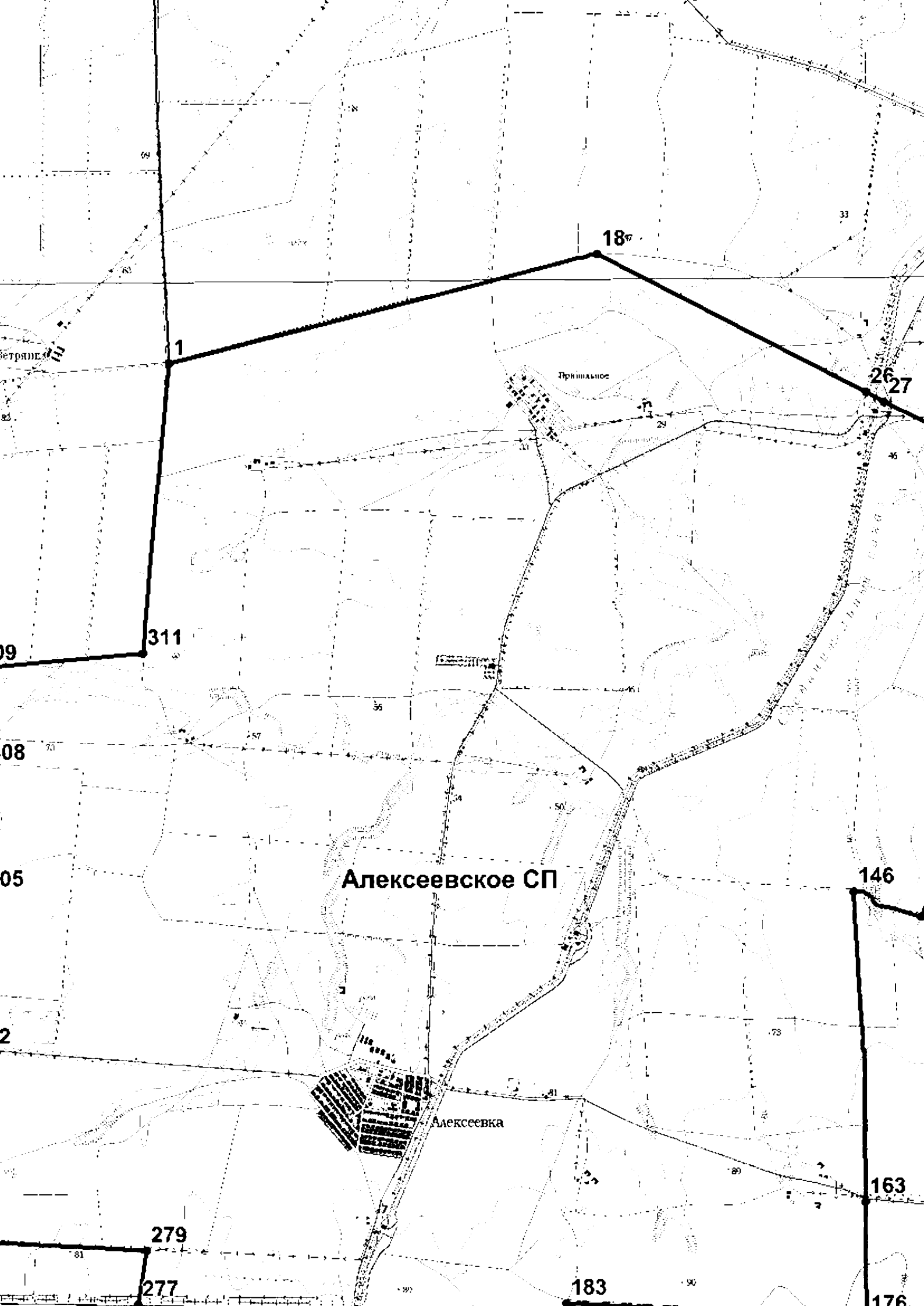
Джанкойский  
муниципальный район  
Крымковское СП

Первомайский муниципальный район  
Октябрьское СП

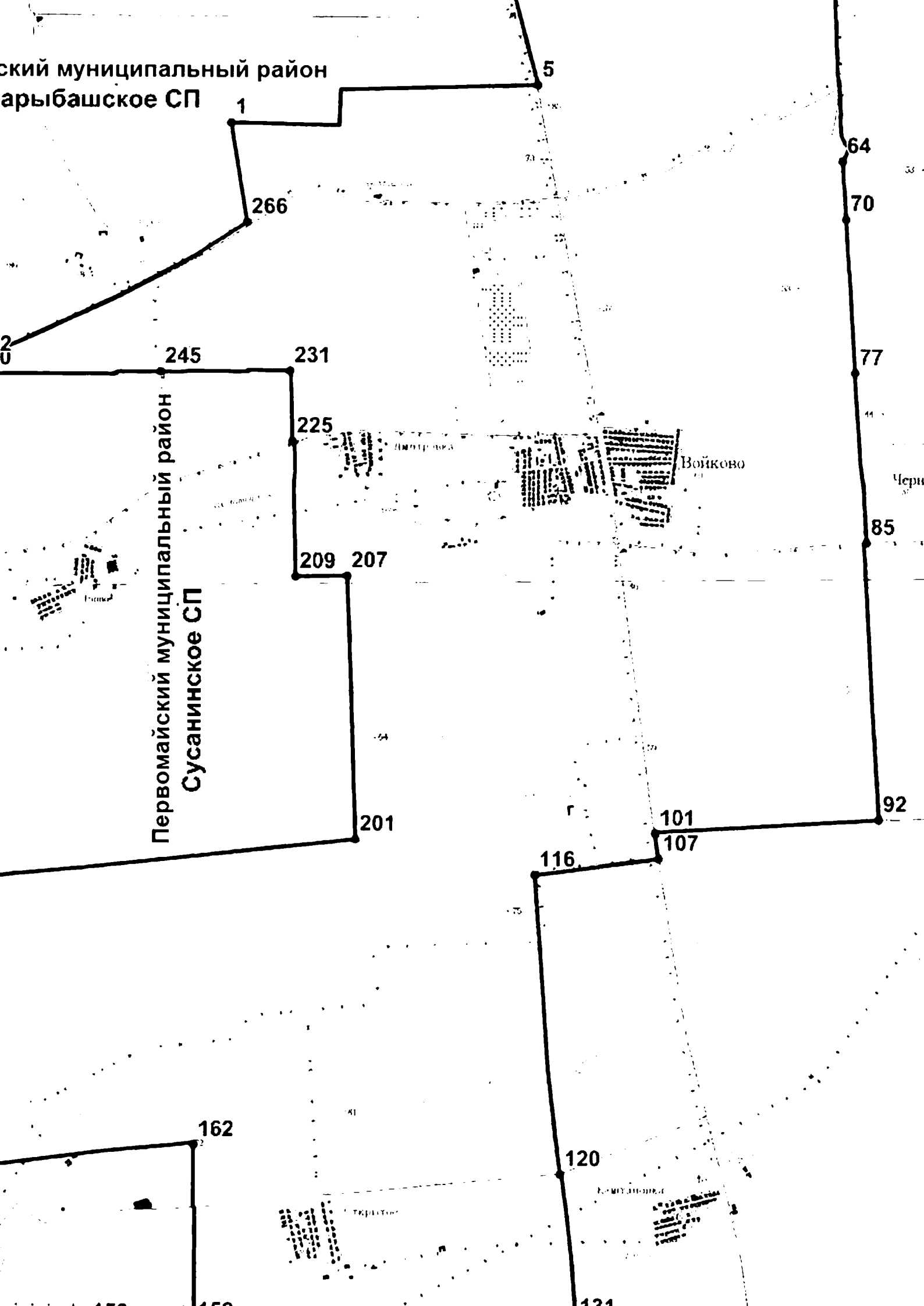
Красногвардейский  
муниципальный район  
Александровское СП

Джанкойский муниципальный район  
Роскошненское СП

Роскошное  
(Ремонтное)



ский муниципальный район  
арыбашское СП



Первомайский муниципальный район  
Сусанинское СП

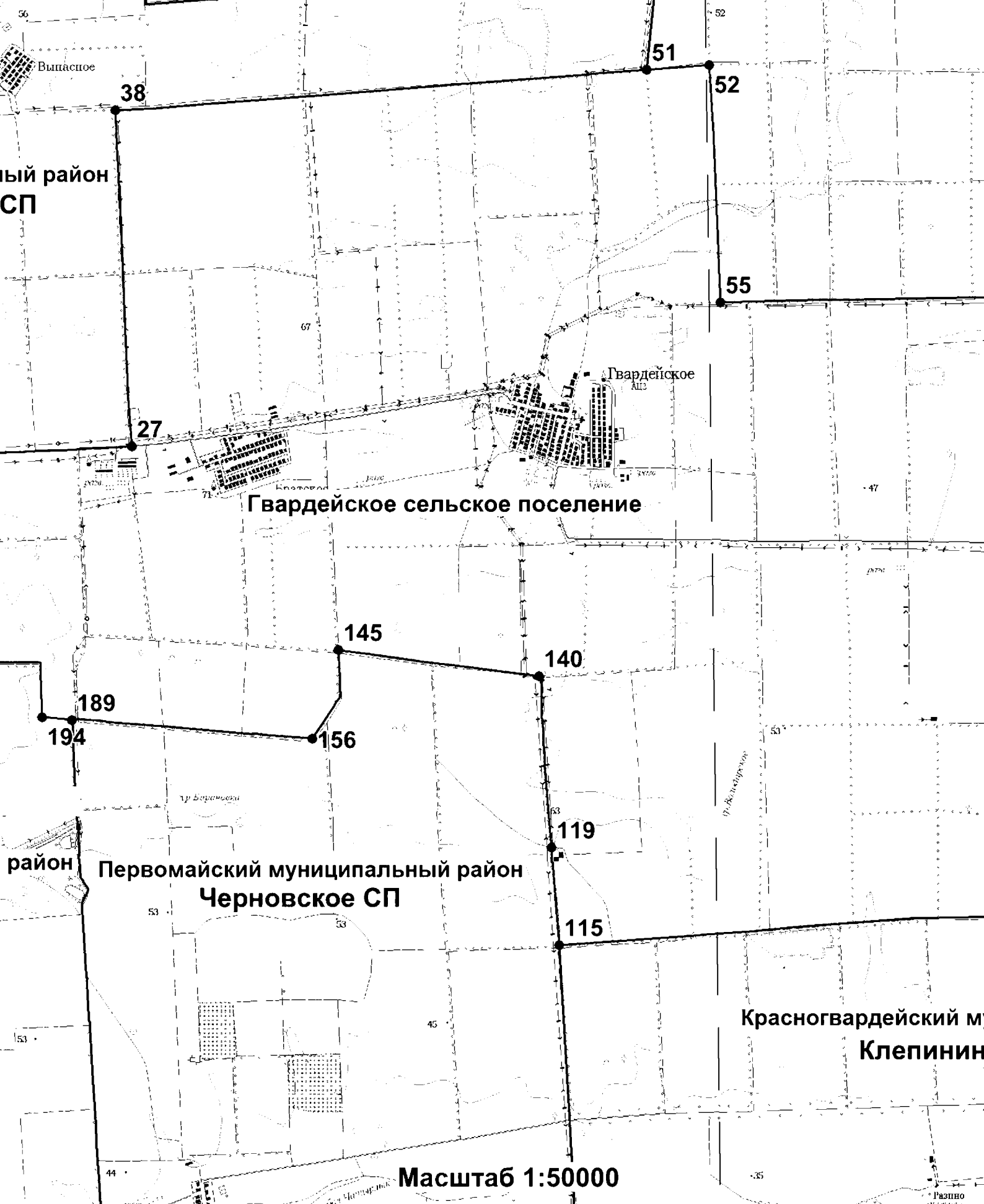
Войково

Коммунарка

е поселение

**Карта (схема) границ  
муниципальное образование Гвардейское сельское поселение  
Первомайский муниципальный район**

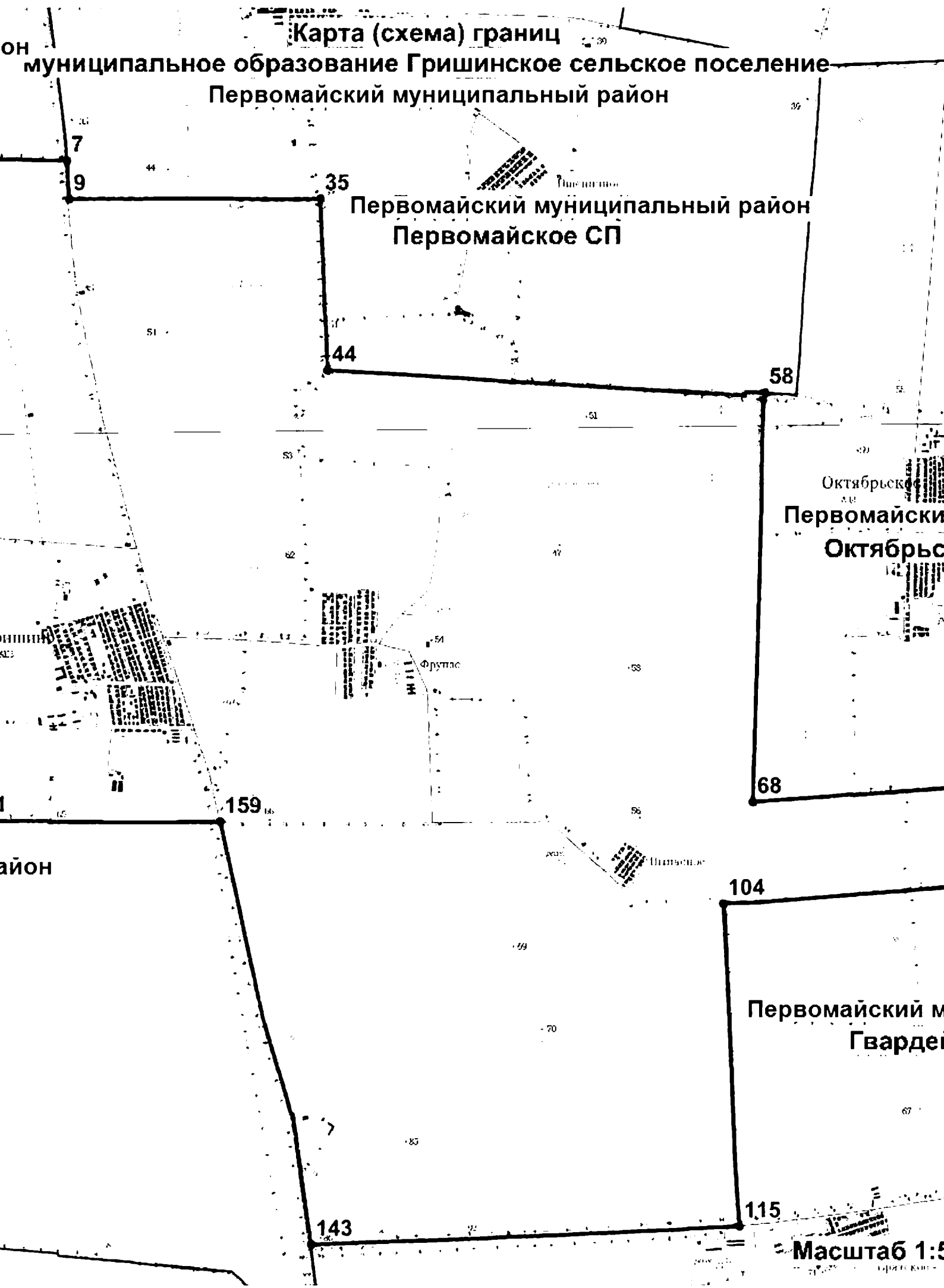
ый район  
СП



район  
Первомайский муниципальный район  
Черновское СП

Красногвардейский м  
Клепинин

Масштаб 1:50000



Карта (схема) границ

муниципальное образование Гришинское сельское поселение

Первомайский муниципальный район

Первомайский муниципальный район  
Первомайское СП

Октябрьское  
Первомайский  
Октябрьское

Первомайский м  
Гвардейский

Масштаб 1:5

Красноперекопский  
муниципальный район  
Ильинское СП

Тракторное

Первомайский муниципальный район  
Правдовское СП

Матвеевское

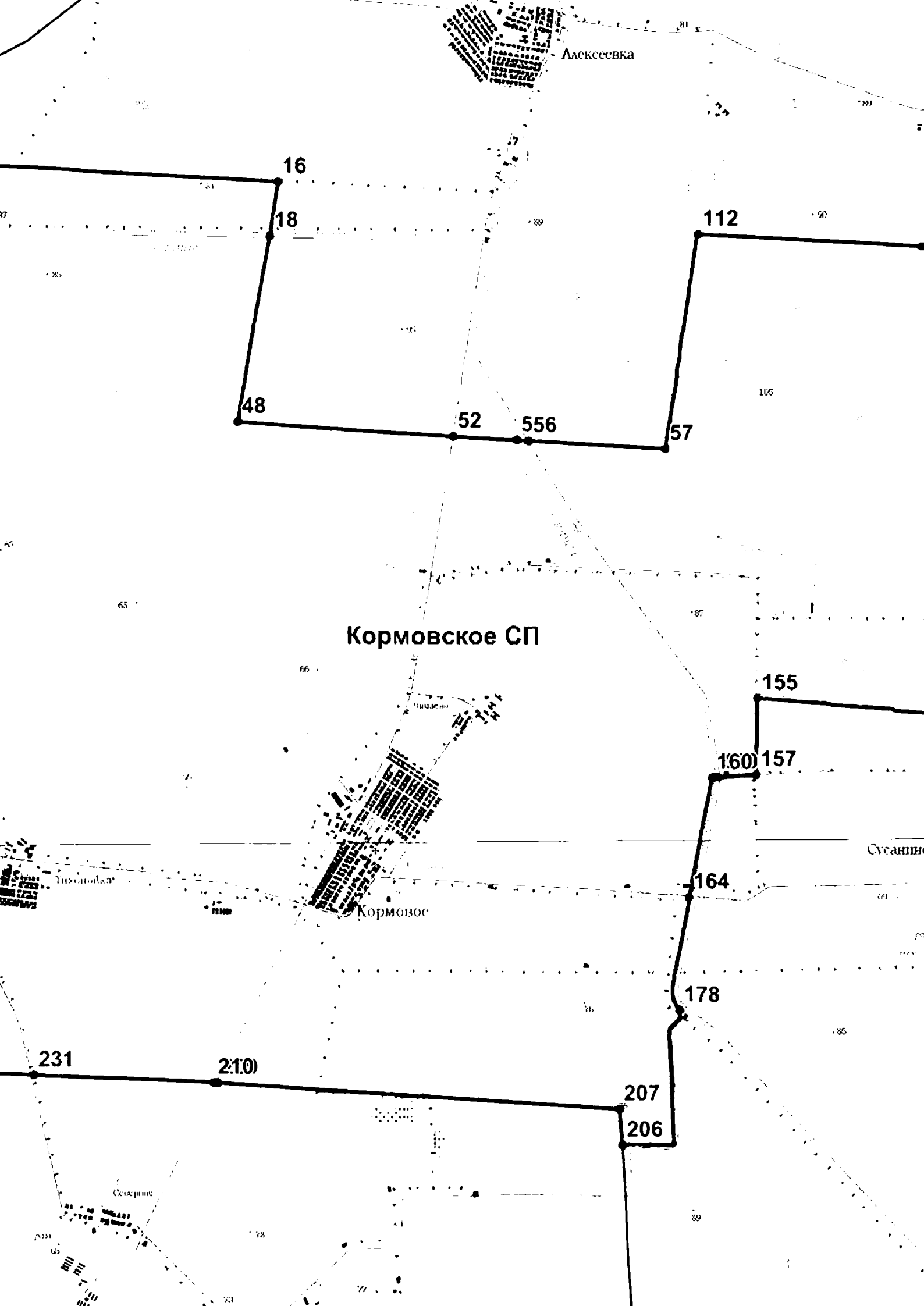
Калининское

Первомайский муниципальный район  
Первомайское СП

Аспитатское

Первомайский муниципальный район  
Степновское СП

Первомайский муниципальный район  
Гришинское СП



Алексеевка

16

18

112

48

52

556

57

Кормовское СП

155

160 157

164

178

231

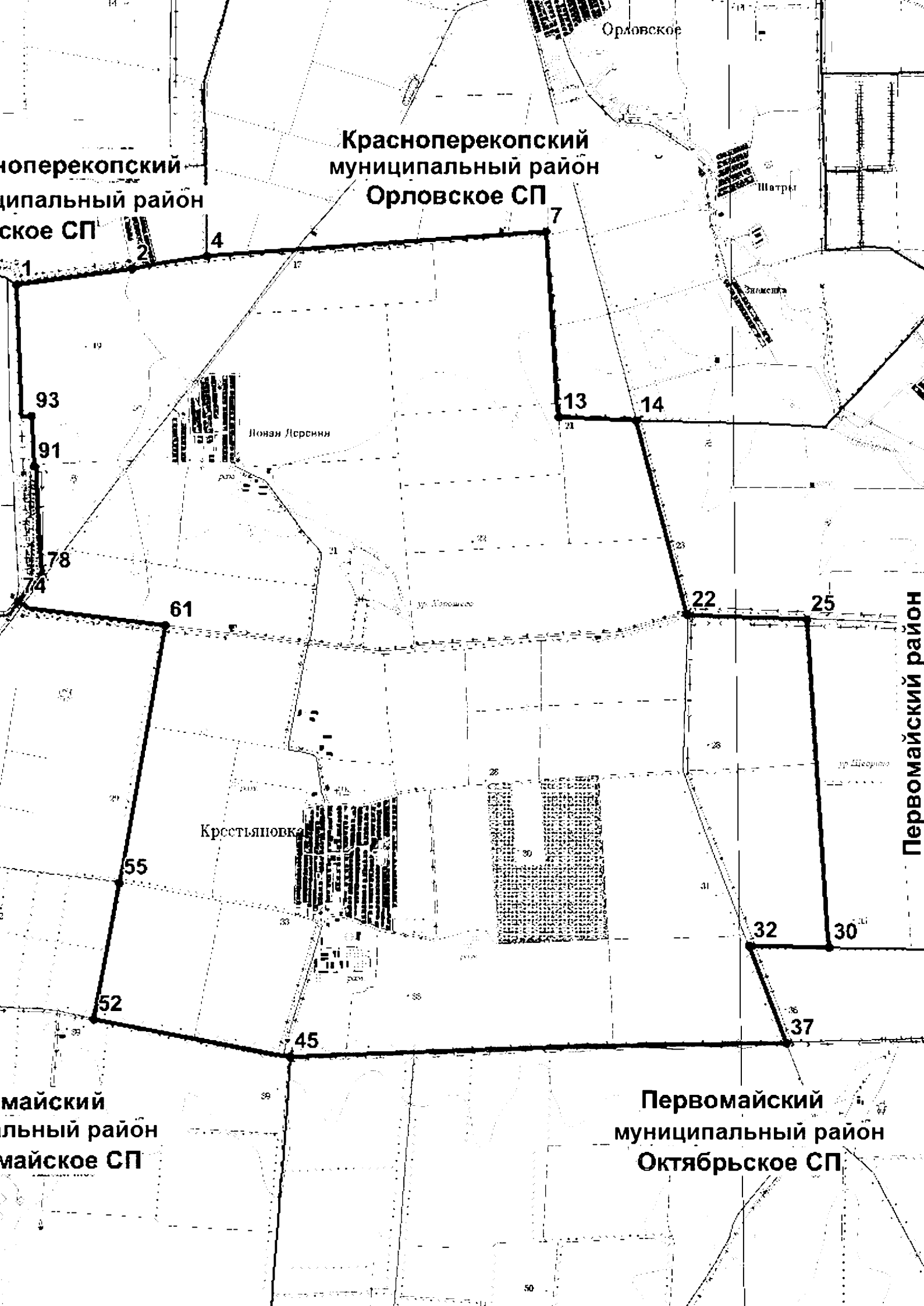
210

207

206

Сусанино





Крестьяновка

Первомайский  
муниципальный район  
Островское СП

Первомайский  
муниципальный район  
Крестьяновское СП

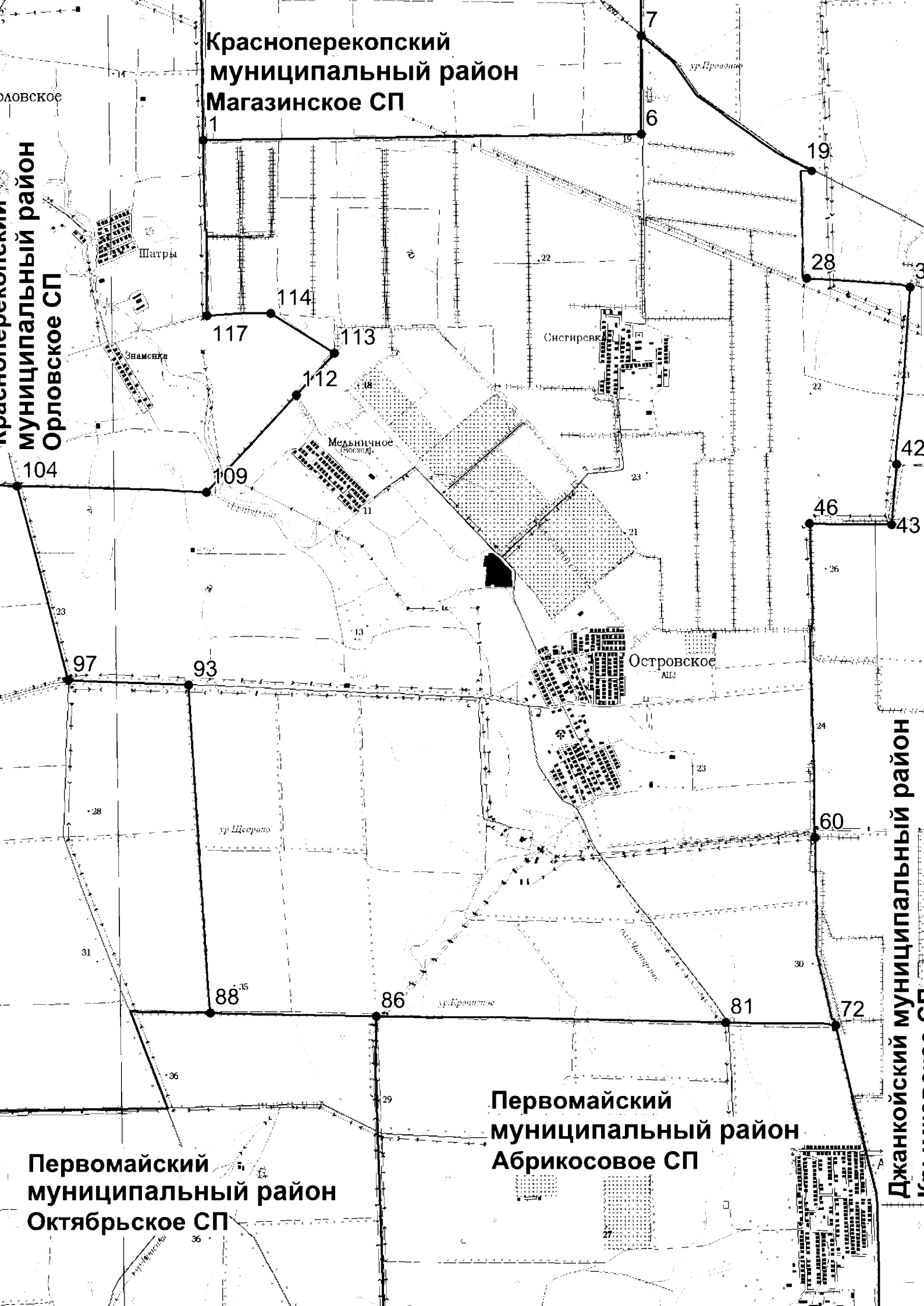
Первомайский  
муниципальный район

Октябрьское

Камени

Красногвардейский  
муниципальный район  
Александровское СП

Первомайский  
муниципальный район  
Александровское СП



**Красноперекопский  
муниципальный район  
Магазинское СП**

**Красноперекопский  
муниципальный район  
Орловское СП**

**Первомайский  
муниципальный район  
Октябрьское СП**

**Первомайский  
муниципальный район  
Абрикосовое СП**

**Джанкойский муниципальный район**

Краснопереконский  
муниципальный район  
Братское СП

Навинк

Краснопереконский  
муниципальный район  
Братское СП

118

Правда

43

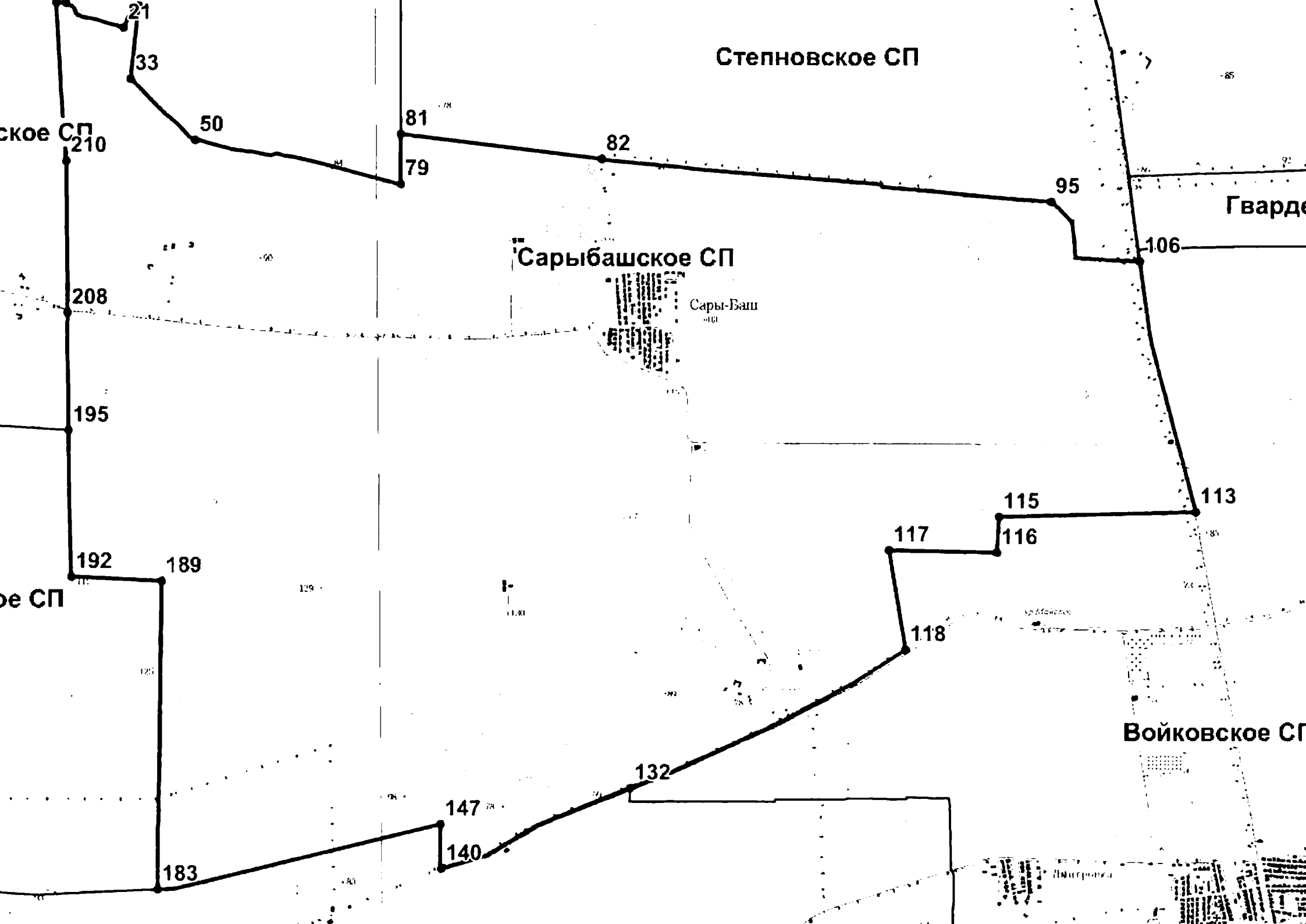
Калининно

73

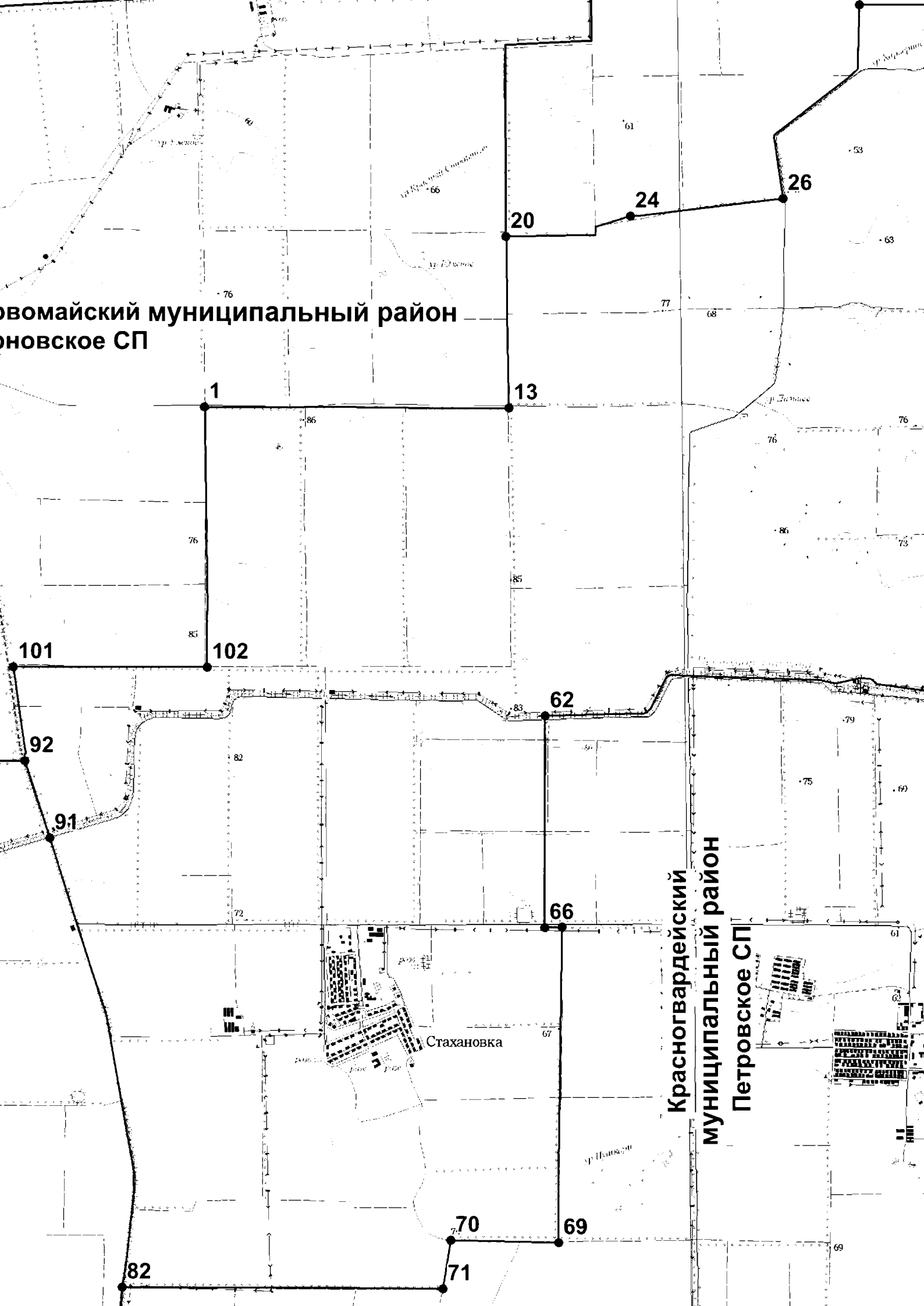
64

Первомайский  
муниципальный район  
Первомайское СП

ПЕРВОМАЙСКОЕ



овомайский муниципальный район  
Пetroвское СП



Красногвардейский  
муниципальный район  
Петровское СП

19

Первомайский муниципальный район  
Калининское СП

29 31

58

195

187

182

65

Первомайский муниципальный район  
Алексеевское СП

155

74

Первомайский  
Гришинское СП

Гришинское  
А.И.

Степное  
А.И.

Курь Михайловское

Красная

ур. Горьковского

1  
1  
1

• 24

76  
78

61

68

53

23

**25**

Сусанно

## УЧУНАОВКА

1840

**Сусанинское СП**

134

34183.

180

175

160

157

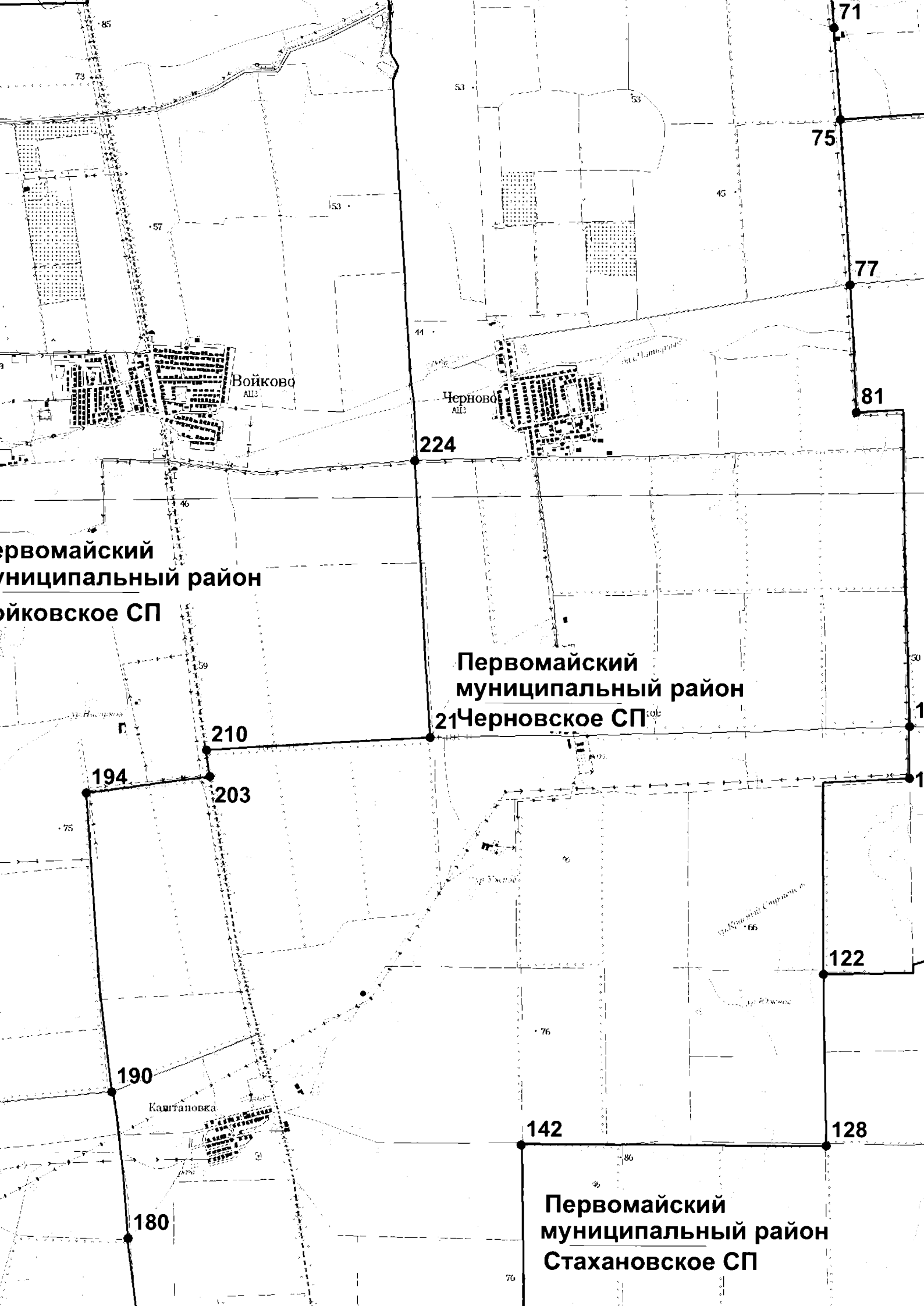
163

174

**167.6**

164





Первомайский  
муниципальный район  
Бойковское СП

Первомайский  
муниципальный район  
Черновское СП

Первомайский  
муниципальный район  
Стахановское СП

Приложение 21  
к Закону Республики Крым  
от 2 июля 2025 года № 68-ЗРК/2025

Раздольненский район

Начальной точкой границы Раздольненского района является точка 1, расположенная на стыке берега Каркинитского залива Черного моря и границы Славновского сельского поселения Раздольненского района в районе мыса Песчаный.

От точки 1 граница проходит в юго-восточном направлении по берегу мыса Песчаный Каркинитского залива Черного моря на протяжении 13250 м до точки 202 место пересечения Славновского сельского поселения и Славянского сельского поселения Раздольненского района.

От точки 202 граница проходит в восточном направлении по берегу бухты Баканской Каркинитского залива Черного моря на протяжении 6430 м до точки 295 место пересечения границ Кукушкинского сельского поселения и Славянского сельского поселения Раздольненского района.

От точки 295 граница проходит в северо-восточном направлении по берегу Каркинитского залива Черного моря на протяжении 7440 м до точки 417 место пересечения границ Кукушкинского сельского поселения и Чернышевского сельского поселения Раздольненского района.

От точки 417 граница проходит в восточном направлении по берегу Каркинитского залива Черного моря на протяжении 30660 м до точки 771 место пересечения границ Ботанического сельского поселения и Чернышевского сельского поселения Раздольненского района.

От точки 771 граница проходит в южном направлении вдоль грунтовой автодороги на протяжении 12165 м до точки 1121 место пересечения границ Ботанического сельского поселения, Ручьевского сельского поселения Раздольненского района и Ильинского сельского поселения Красноперекопского района.

От точки 1121 граница проходит в юго-восточном направлении вдоль оросительных каналов на протяжении 841 м до точки 1127 пересечение оросительного канала и грунтовой дороги.

От точки 1127 граница проходит в юго-западном направлении вдоль грунтовой дороги на протяжении 403 м до точки 1131 место пересечения лесополосы и грунтовой дороги.

От точки 1131 граница проходит в юго-западном направлении вдоль грунтовой дороги, пересекая Раздольненский канал, на протяжении 438 м до точки 1134 место пересечения лесопосадки, линии электропередачи, оросительного канала и автодороги Камышное – Воронцовка.

От точки 1134 граница проходит в юго-восточном направлении вдоль проселочной дороги на протяжении 20678 м до точки 1140 место пересечения границ Калининского сельского поселения Первомайского района, Ручьевского сельского поселения и Ильинского сельского поселения Красноперекопского района, грунтовой дороги.

От точки 1140 граница проходит в юго-восточном направлении, пересекая Соединительный канал, по грунтовой дороге на протяжении 2880 м до точки 1142 место пересечения линий электропередачи, лесополосы, канала Восточно-Раздольненская Ветвь и грунтовой дороги.

От точки 1142 граница проходит в юго-западном направлении по грунтовой дороге на протяжении 2470 м до точки 1145 место пересечения грунтовой дороги и оросительного канала.

От точки 1145 граница проходит в южном направлении по грунтовой дороге на протяжении 4960 м до точки 1155 место пересечения границ Степновского сельского поселения, Калининского сельского поселения Первомайского района и Ручьевского сельского поселения Раздольненского района.

От точки 1155 граница проходит в восточном направлении вдоль грунтовой дороги и сельскохозяйственных угодий на протяжении 13440 м до точки 1180 место пересечения границ Ковыльновского сельского поселения, Ручьевского сельского поселения Раздольненского района и Степновского сельского поселения Первомайского района.

От точки 1180 граница проходит в южном направлении вдоль грунтовой дороги и сельскохозяйственных угодий на протяжении 10000 м до точки 1188 место пересечения оросительного канала, лесополосы, линии электропередачи, границ Степновского сельского поселения, Алексеевского сельского поселения Первомайского района и Ковыльновского сельского поселения Раздольненского района.

От точки 1188 граница проходит в западном направлении вдоль грунтовой дороги и сельскохозяйственных угодий на протяжении 3570 м до точки 1207 место пересечения Зиминского сельского поселения, Серебрянского сельского поселения Раздольненского района (пересечение полевой дороги и лесополосы).

От точки 1207 граница проходит в южном направлении вдоль лесополосы, пересекая автодорогу Воронки – Алексеевка, на протяжении 5430 м до точки 1215 место пересечения автодороги Воронки – Овражное, лесополосы и линии электропередачи.

От точки 1215 граница проходит в южном направлении вдоль автодороги Воронки – Овражное на протяжении 430 м до точки 1218 место пересечения границ Алексеевского сельского поселения, Кормовского сельского поселения Первомайского района и Зиминского сельского

поселения Раздольненского района, линии электропередачи, автодороги Воронки – Овражное и грунтовой дороги.

От точки 1218 граница проходит в южном направлении вдоль автодороги Воронки – Овражное на протяжении 174 м до точки 1219 место пересечения канала Западно-Черноморская Ветвь, автодороги Воронки – Овражное, линий электропередачи и лесополосы.

От точки 1219 граница проходит в юго-западном направлении по грунтовой дороге вдоль сельскохозяйственных угодий на протяжении 11190 м до точки 1226 место пересечения границ Кормовского сельского поселения Первомайского района, Новоселовского сельского поселения и Зиминского сельского поселения Раздольненского района, грунтовой дороги, линии электропередачи и лесополосы.

От точки 1226 граница проходит в восточном направлении вдоль грунтовой дороги на протяжении 2900 м до точки 1228 место пересечения автодороги Северное – Тихоновка, линии электропередачи, лесополосы и грунтовой дороги.

От точки 1228 граница проходит в восточном направлении вдоль грунтовой дороги и лесополосы на протяжении 2090 м до точки 1250 место пересечения автодороги Северное – Кормовое, грунтовой дороги и лесополосы.

От точки 1250 граница проходит в юго-восточном направлении вдоль лесополосы на протяжении 5000 м до точки 1253 место пересечения границ Кормовского сельского поселения, Сусанинского сельского поселения Первомайского района и Новоселовского сельского поселения Раздольненского района, межпоселковой дороги, лесополосы и оросительного канала РЧ-2.

От точки 1253 граница проходит в южном направлении вдоль грунтовой автодороги на протяжении 2870 м до точки 1259 место пересечения границ Сусанинского сельского поселения Первомайского района, Виноградовского сельского поселения Сакского района и Новоселовского сельского поселения Раздольненского района, лесополосы и грунтовой дороги.

От точки 1259 граница проходит в юго-западном направлении вдоль лесополосы на протяжении 1710 м до точки 1266 место пересечения лесополосы, грунтовой дороги и линии электропередачи.

От точки 1266 граница проходит в западном направлении по грунтовой дороге вдоль линии электропередачи на протяжении 2710 м до точки 1272 место пересечения грунтовой дороги, линии электропередачи и лесополосы.

От точки 1272 граница проходит в юго-западном направлении вдоль грунтовой дороги на протяжении 3070 м до точки 1277 место пересечения линии электропередачи, лесонасаждений и грунтовой дороги.

От точки 1277 граница проходит в южном направлении вдоль линии электропередачи на протяжении 1450 м до точки 1279 место пересечения границ Виноградовского сельского поселения, Столбовского сельского поселения Сакского района и Новоселовского сельского поселения

Раздольненского района, линий электропередачи, грунтовой дороги и лесополосы.

От точки 1279 граница проходит в западном направлении вдоль линии электропередачи на протяжении 1450 м до точки 1282 место пересечения линии электропередачи, лесополосы и грунтовой дороги.

От точки 1282 граница проходит в северном направлении вдоль грунтовой дороги на протяжении 3590 м до точки 1290 место пересечения автодороги Новоселовское – Лушино, грунтовой дороги и линии электропередачи.

От точки 1290 граница проходит в западном направлении вдоль сельскохозяйственных угодий на протяжении 1550 м до точки 1292 место пересечения автодороги Лушино – Северное, линии электропередачи, лесополосы и грунтовой дороги.

От точки 1292 граница проходит в западном направлении вдоль грунтовой дороги и лесополосы на протяжении 463 м до точки 1294 место пересечения линии электропередачи, лесополосы и грунтовой дороги.

От точки 1294 граница проходит в северо-западном направлении вдоль сельскохозяйственных угодий на протяжении 4752 м до точки 1302 место пересечения границ Зиминского сельского поселения, Новоселовского сельского поселения Раздольненского района и Столбовского сельского поселения Сакского района, линии электропередачи, грунтовой дороги и лесополосы.

От точки 1302 граница проходит в юго-западном направлении параллельно грунтовой дороге вдоль сельскохозяйственных угодий на протяжении 1690 м до точки 1303 пересечение лесополосы и грунтовой дороги.

От точки 1303 граница проходит в западном направлении вдоль лесополосы на протяжении 3160 м до точки 1309 место пересечения границ Кольцовского сельского поселения, Столбовского сельского поселения Сакского района и Зиминского сельского поселения Раздольненского района, грунтовой дороги и линии электропередачи.

От точки 1309 граница проходит в западном направлении вдоль лесополосы и сельскохозяйственных угодий на протяжении 2500 м до точки 1315 место пересечения границ Кольцовского сельского поселения, Добрушинского сельского поселения Сакского района и Зиминского сельского поселения Раздольненского района, лесополосы, линии электропередачи и грунтовой дороги.

От точки 1315 граница проходит в северном направлении вдоль грунтовой дороги и лесополосы на протяжении 1970 м до точки 1318 место пересечения канала Ветвь Соединительного канала РЧ-2, лесополосы и грунтовой дороги.

От точки 1318 граница проходит в северном направлении вдоль сельскохозяйственных угодий на протяжении 10400 м до точки 1329 место пересечения границ Добрушинского сельского поселения Сакского района,

Серебрянского сельского поселения и Зиминского сельского поселения Раздольненского района, грунтовой дороги и лесополосы.

От точки 1329 граница проходит в юго-западном направлении вдоль сельскохозяйственных угодий на протяжении 2250 м до точки 1332 место пересечения линии электропередачи, грунтовой дороги и лесополосы.

От точки 1332 граница проходит в северо-западном направлении вдоль грунтовой дороги на протяжении 4940 м до точки 1335 место пересечения грунтовой дороги, лесополосы и балки Каймачинская.

От точки 1335 граница проходит в западном направлении вдоль сельскохозяйственных угодий на протяжении 2510 м до точки 1336 место пересечения границ Добрушинского сельского поселения Сакского района, Березовского сельского поселения и Серебрянского сельского поселения Раздольненского района, грунтовой дороги и сельскохозяйственных угодий.

От точки 1336 граница проходит в западном направлении вдоль сельскохозяйственных угодий на протяжении 4131 м до точки 1344 место пересечения линии электропередачи, грунтовой дороги и сельскохозяйственных угодий.

От точки 1344 граница проходит в юго-западном направлении вдоль лесополосы на протяжении 4530 м до точки 1348 место пересечения границ Добрушинского сельского поселения Сакского района, Красноярского сельского поселения Черноморского района и Березовского сельского поселения Раздольненского района и грунтовой дороги.

От точки 1348 граница проходит в северо-западном направлении вдоль грунтовой дороги на протяжении 3850 м до точки 1359 место пересечения грунтовой дороги и линии электропередачи.

От точки 1359 граница проходит в северном направлении вдоль сельскохозяйственных угодий на протяжении 4680 м до точки 1374 место пересечения границы балки Донузлавская, линии электропередачи и грунтовой дороги.

От точки 1374 граница проходит в западном направлении вдоль грунтовой дороги и лесополосы на протяжении 6500 м до точки 1379 место пересечения границ Красноярского сельского поселения, Кировского сельского поселения Черноморского района и Березовского сельского поселения Раздольненского района, лесополосы и грунтовой дороги.

От точки 1379 граница проходит в северо-западном направлении вдоль сельскохозяйственных угодий на протяжении 3620 м до точки 1386 место пересечения оросительного канала, линии электропередачи, грунтовой дороги и лесополосы.

От точки 1386 граница проходит в северо-западном направлении вдоль грунтовой дороги на протяжении 4470 м до точки 1394 место пересечения грунтовой дороги, лесополосы и линии электропередачи.

От точки 1394 граница проходит в северном направлении вдоль грунтовой дороги и линии электропередачи на протяжении 2860 м до точки 1398 место пересечения границ Березовского сельского поселения,

Славновского сельского поселения Раздольненского района и Кировского сельского поселения Черноморского района.

От точки 1398 граница проходит в северном направлении вдоль грунтовой дороги на протяжении 1550 м до точки 1403 место пересечения Славновского сельского поселения Раздольненского района, Кировского сельского поселения и Далековского сельского поселения Черноморского района, лесополосы и грунтовой дороги.

От точки 1403 граница проходит в северо-западном направлении вдоль грунтовой дороги на протяжении 5100 м до точки 1426 место пересечения лесного массива, оросительного канала, лесополосы и грунтовой дороги.

От точки 1426 граница проходит в северном направлении вдоль грунтовой дороги на протяжении 5010 м до точки 1435 место пересечения автодороги Котовское – Далекое, линии электропередачи и грунтовой дороги.

От точки 1435 граница проходит в северном направлении вдоль грунтовой дороги на протяжении 7510 м до точки 1454 место пересечения границ Далековского сельского поселения Черноморского района и Славновского сельского поселения Раздольненского района, грунтовой автодороги и берега мыса Каменный Каркинитского залива Черного моря.

От точки 1454 граница проходит в восточном направлении вдоль берега Каркинитского залива бухты Бакальская Черного моря на протяжении 14250 м до точки 1.

## Новоселовское сельское поселение

Начальной точкой границы Новоселовского сельского поселения Раздольненского района является точка 1, расположенная на месте пересечения линии электропередачи, лесополосы, полевой дороги и сельскохозяйственных угодий.

От точки 1 граница проходит в восточном направлении вдоль полевой дороги на протяжении 1000 м до точки 3 место пересечения границ Кормовского сельского поселения Первомайского района, Зиминского сельского поселения и Новоселовского сельского поселения Раздольненского района, линии электропередачи, полевой дороги и сельскохозяйственных угодий.

От точки 3 граница проходит в восточном направлении вдоль полевой дороги на протяжении 2900 м до точки 5 место пересечения автодороги Северное – Тихоновка, линии электропередачи, лесополосы и полевой дороги.

От точки 5 граница проходит в восточном направлении вдоль полевой дороги и лесополосы на протяжении 2090 м до точки 27 место пересечения автодороги Северное – Кормовое, полевой дороги и лесополосы.

От точки 27 граница проходит в юго-восточном направлении вдоль лесополосы на протяжении 5000 м до точки 30 место пересечения границ Кормовского сельского поселения, Сусанинского сельского поселения Первомайского района и Новоселовского сельского поселения Раздольненского района, межпоселковой дороги, лесополосы и оросительного канала РЧ-2.

От точки 30 граница проходит в южном направлении вдоль полевой автодороги на протяжении 2870 м до точки 36 место пересечения границ Сусанинского сельского поселения Первомайского района, Виноградовского сельского поселения Сакского района и Новоселовского сельского поселения Раздольненского района, лесополосы и полевой дороги.

От точки 36 граница проходит в юго-западном направлении вдоль лесополосы на протяжении 1710 м до точки 43 место пересечения лесополосы, полевой дороги и линии электропередачи.

От точки 43 граница проходит в западном направлении по полевой дороге вдоль линии электропередачи на протяжении 2710 м до точки 49 место пересечения полевой дороги, линии электропередачи и лесополосы.

От точки 49 граница проходит в юго-западном направлении вдоль полевой дороги на протяжении 3070 м до точки 54 место пересечения линии электропередачи, лесонасаждений и полевой дороги.

От точки 54 граница проходит в южном направлении вдоль линии электропередачи на протяжении 1450 м до точки 56 место пересечения границ Виноградовского сельского поселения, Столбовского сельского поселения Сакского района и Новоселовского сельского поселения Раздольненского района, линий электропередачи, полевой дороги и лесополосы.



От точки 56 граница проходит в южном направлении вдоль линии электропередачи на протяжении 1810 м до точки 60 место пересечения линии электропередачи, лесополосы и полевой дороги.

От точки 60 граница проходит в северном направлении вдоль полевой дороги на протяжении 3590 м до точки 67 место пересечения автодороги Новоселовское – Лушино, полевой дороги и линии электропередачи.

От точки 67 граница проходит в западном направлении вдоль сельскохозяйственных угодий на протяжении 1550 м до точки 69 место пересечения автодороги Лушино – Северное, линии электропередачи, лесополосы и полевой дороги.

От точки 69 граница проходит в западном направлении вдоль полевой дороги и лесополосы на протяжении 463 м до точки 71 место пересечения линии электропередачи, лесополосы и полевой дороги.

От точки 71 граница проходит в северо-западном направлении вдоль сельскохозяйственных угодий на протяжении 5720 м до точки 79 место пересечения границ Зиминского сельского поселения, Новоселовского сельского поселения Раздольненского района и Столбовского сельского поселения Сакского района, линии электропередачи, полевой дороги и лесополосы.

От точки 79 граница проходит в северо-западном направлении вдоль полевой дороги на протяжении 320 м до точки 80 место пересечения полевой дороги, лесополосы, линии электропередачи и оросительного канала РЧ-2.

От точки 80 граница проходит в северном направлении вдоль полевой дороги и линии электропередачи на протяжении 3430 м до точки 1.

## Раздольненское сельское поселение

Начальной точкой границы Раздольненского сельского поселения Раздольненского района является точка 1, расположенная на месте пересечения автодороги Раздольное – Ботаническое, линии электропередачи, лесополосы, полевой дороги и сельскохозяйственных угодий.

От точки 1 граница проходит в восточном направлении вдоль автодороги Раздольное – Ботаническое на протяжении 750 м до точки 4 место пересечения улицы Ленина пгт Раздольное, линии электропередачи, полевой дороги и сельскохозяйственных угодий.

От точки 4 граница проходит в восточном направлении вдоль автодороги Раздольное – Ботаническое на протяжении 1450 м до точки 12 место пересечения границ Чернышевского сельского поселения, Ковыльновского сельского поселения и Раздольненского сельского поселения Раздольненского района, улицы Полевая пгт Раздольное, линии электропередачи, лесополосы и полевой дороги.

От точки 12 граница проходит в южном направлении вдоль улицы Полевая пгт Раздольное и лесополосы на протяжении 132 м до точки 13 место пересечения улицы Полевая пгт Раздольное, сельскохозяйственных угодий и лесополосы.

От точки 13 граница проходит в восточном направлении вдоль сельхозугодий на протяжении 178 м до точки 15 место пересечения сельхозугодий и полевой дороги.

От точки 15 граница проходит в южном направлении вдоль сельхозугодий на протяжении 700 м до точки 16 место пересечения сельхозугодий и полевой дороги.

От точки 16 граница проходит в западном направлении вдоль сельхозугодий на протяжении 178 м до точки 18 место пересечения лесополосы и улицы Полевая пгт Раздольное.

От точки 18 граница проходит в южном направлении по улице Полевая пгт Раздольное на протяжении 1170 м до точки 19 место пересечения автодороги Раздольное – Промзона, линии электропередачи и лесополосы.

От точки 19 граница проходит в юго-западном направлении вдоль автодороги Раздольное – Промзона на протяжении 874 м до точки 29 место пересечения автодороги Евпаторийское шоссе, автодороги Раздольное – Промзона, линии электропередачи, лесонасаждений и полевой дороги.

От точки 29 граница проходит в западном направлении вдоль автодороги Раздольное – Промзона на протяжении 920 м до точки 35 место пересечения границ Ковыльновского сельского поселения, Чернышевского сельского поселения и Раздольненского сельского поселения Раздольненского района, линий электропередачи, автодороги Раздольное – Промзона и лесополосы.

От точки 35 граница проходит в западном направлении вдоль автодороги Раздольное – Промзона на протяжении 420 м до точки 36 место

пересечения сельскохозяйственных угодий, линии электропередачи, лесополосы и полевой дороги.

От точки 36 граница проходит в северном направлении вдоль полевой дороги, линии электропередачи и сельскохозяйственных угодий на протяжении 1990 м до точки 1.

### Березовское сельское поселение

Начальной точкой границы Березовского сельского поселения Раздольненского района является точка 1, расположенная на месте пересечения границ Березовского сельского поселения, Славновского сельского поселения Раздольненского района и Кировского сельского поселения Черноморского района, лесополосы, полевой дороги и сельскохозяйственных угодий.

От точки 1 граница проходит в восточном направлении вдоль полевой дороги на протяжении 3810 м до точки 11 место пересечения линии электропередачи, автодороги Рылеевка – Нива и сельскохозяйственных угодий.

От точки 11 граница проходит в южном направлении вдоль автодороги Рылеевка – Нива на протяжении 2300 м до точки 13 место пересечения линии электропередачи, лесополосы и полевой дороги.

От точки 13 граница проходит в восточном направлении вдоль полевой дороги и лесополосы на протяжении 5610 м до точки 22 место пересечения границ Славновского сельского поселения, Серебрянского сельского поселения и Березовского сельского поселения Раздольненского района, полевой дороги, линии электропередачи и лесополосы.

От точки 22 граница проходит в восточном направлении вдоль лесополосы на протяжении 2040 м до точки 25 место пересечения автодороги Каштановка – Березовка, лесополосы и полевой дороги.

От точки 25 граница проходит в восточном направлении вдоль полевой автодороги на протяжении 4700 м до точки 38 место пересечения, лесополосы и полевой дороги.

От точки 38 граница проходит в южном направлении вдоль полевой автодороги на протяжении 2240 м до точки 46 место пересечения Черноморского канала, полевой дороги и линии электропередачи.

От точки 46 граница проходит в юго-западном направлении по полевой дороге вдоль сельскохозяйственных угодий на протяжении 5170 м до точки 56 место пересечения автодороги Ковыльное – Воронки, полевой дороги, линии электропередачи и лесополосы.

От точки 56 граница проходит в юго-западном направлении вдоль полевой дороги на протяжении 5070 м до точки 66 место пересечения границ Серебрянского сельского поселения, Березовского сельского поселения Раздольненского района и Добрушинского сельского поселения Сакского района, линии электропередачи, лесонасаждений и полевой дороги.

От точки 66 граница проходит в южном направлении вдоль сельскохозяйственных угодий, на протяжении 4060 м до точки 72 место пересечения границ линий электропередачи, полевой дороги и лесополосы.

От точки 72 граница проходит в юго-западном направлении вдоль лесополосы на протяжении 4530 м до точки 76 место пересечения границ Добрушинского сельского поселения Сакского района, Красноярского

сельского поселения Черноморского района, Березовского сельского поселения Раздольненского района и полевой дороги.

От точки 76 граница проходит в северо-западном направлении вдоль полевой дороги на протяжении 3850 м до точки 87 место пересечения полевой дороги и линии электропередачи.

От точки 87 граница проходит в северном направлении вдоль сельскохозяйственных угодий на протяжении 4680 м до точки 102 место пересечения границы балки Донузлавская, линии электропередачи и полевой дороги.

От точки 102 граница проходит в западном направлении вдоль полевой дороги и лесополосы на протяжении 6500 м до точки 107 место пересечения границ Красноярского сельского поселения, Кировского сельского поселения Черноморского района и Березовского сельского поселения Раздольненского района, лесополосы и полевой дороги.

От точки 107 граница проходит в северо-западном направлении вдоль сельскохозяйственных угодий на протяжении 3620 м до точки 114 место пересечения линии электропередачи, полевой дороги и лесополосы.

От точки 114 граница проходит в северо-западном направлении вдоль полевой дороги на протяжении 4470 м до точки 122 место пересечения полевой дороги, лесополосы и линии электропередачи.

От точки 122 граница проходит в северном направлении вдоль полевой дороги и линии электропередачи на протяжении 2860 м до точки 1.

### Ботаническое сельское поселение

Начальной точкой границы Ботанического сельского поселения Раздольненского района является точка 1, расположенная на стыке берега Каркинитского залива Черного моря и границы Ботанического сельского поселения Раздольненского района.

От точки 1 граница проходит в северо-восточном направлении по берегу Каркинитского залива Черного моря на протяжении 16830 м до точки 205 место пересечения границ Ильинского сельского поселения Краснопереконского района, Ручьевского сельского поселения и Ботанического сельского поселения Раздольненского района.

От точки 205 граница проходит в западном направлении по границе автодороги Раздольненское – Ботаническое на протяжении 1100 м до точки 207 место пересечения Ковыльновского сельского поселения, Ботанического сельского поселения и Чернышевского сельского поселения Раздольненского района.

От точки 207 граница проходит в западном направлении вдоль автодороги Раздольненское – Ботаническое на протяжении 1300 м до точки 220 место пересечения автодороги Раздольненское – Ботаническое, линии электропередачи и полевой дороги.

От точки 220 граница проходит в юго-западном направлении вдоль линии электропередачи и сельскохозяйственных угодий на протяжении 2050 м до точки 225 место пересечения границ Раздольненского сельского поселения Раздольненского района, полевой дороги и лесного массива.

От точки 225 граница проходит в восточном направлении по границе Раздольненского сельского поселения Раздольненского района на протяжении 420 м до точки 228 место пересечения проселочной дороги, линии электропередачи, границ Раздольненского сельского поселения Раздольненского района и канала Западно-Раздольненская Ветвь.

От точки 228 граница проходит в южном направлении вдоль линии электропередачи на протяжении 3750 м до точки 236 место пересечения линии электропередачи, полевой дороги и лесополосы.

От точки 236 граница проходит в северо-западном направлении вдоль лесополосы на протяжении 2800 м до точки 248 место пересечения автодороги Кукушкино – Раздольное, лесополосы и полевой дороги.

От точки 248 граница проходит в западном направлении вдоль автодороги Кукушкино – Раздольное на протяжении 2770 м до точки 253 место пересечения автодороги Кукушкино – Раздольное, линии электропередачи и сельскохозяйственных угодий.

От точки 253 граница проходит в северном направлении вдоль линии электропередачи и лесополосы на протяжении 970 м до точки 255 место пересечения полевой дороги, линии электропередачи и оросительного канала.

От точки 255 граница проходит в северном направлении вдоль полевой дороги и линии электропередачи на протяжении 1170 до точки 272 место

пересечения автодороги Ботаническое – Раздольное, промзоны, насосной станции № НС-81, линии электропередачи и полевой дороги.

От точки 272 граница проходит в восточном направлении вдоль автодороги Ботаническое – Раздольное на протяжении 670 м до точки 278 место пересечения полевой дороги, канала Западно-Раздольненская Ветвь и лесополосы.

От точки 278 граница проходит в северном направлении вдоль оросительного на протяжении 1050 м до точки 281 место пересечения полевой дороги и оросительного канала.

От точки 281 граница проходит в восточном направлении вдоль оросительного канала на протяжении 590 м до точки 282 место пересечения лесополосы и полевой дороги.

От точки 282 граница проходит в северном направлении по полевой дороге вдоль сельскохозяйственных угодий на протяжении 5050 м до точки 318 место пересечения границ Чернышевского сельского поселения и Ботанического сельского поселения Раздольненского района, оросительного канала и лесополосы.

От точки 318 граница проходит в северо-восточном направлении берега Каркинитского залива Черного моря на протяжении 5014 м до точки 1.

### Зиминское сельское поселение

Начальной точкой границы Зиминского сельского поселения Раздольненского района является точка 1, расположенная на месте пересечения лесополосы, полевой дороги и сельскохозяйственных угодий.

От точки 1 граница проходит в северо-восточном направлении вдоль лесополосы на протяжении 5840 м до точки 19 место пересечения линии электропередачи, автодороги Воронки – Ковыльное и сельскохозяйственных угодий.

От точки 19 граница проходит в юго-восточном направлении вдоль сельскохозяйственных угодий на протяжении 736 м до точки 21 место пересечения границ Серебрянского сельского поселения, Ковыльновского сельского поселения и Зиминского сельского поселения Раздольненского района, лесополосы и полевой дороги.

От точки 21 граница проходит в юго-восточном направлении вдоль полевой дороги на протяжении 3570 м до точки 26 место пересечения границ Ковыльновского сельского поселения и Зиминского сельского поселения Раздольненского района и Алексеевского сельского поселения Первомайского района, лесополосы, полевой дороги и линии электропередачи.

От точки 26 граница проходит в южном направлении вдоль лесополосы, пересекая автодорогу Воронки – Алексеевка на протяжении 5430 м до точки 34 место пересечения автодороги Воронки – Овражное, лесополосы и линии электропередачи.

От точки 34 граница проходит в южном направлении вдоль автодороги Воронки – Овражное на протяжении 430 м до точки 37 место пересечения границ Алексеевского сельского поселения, Кормовского сельского поселения Первомайского района и Зиминского сельского поселения Раздольненского района, линии электропередачи, автодороги Воронки – Овражное и полевой дороги.

От точки 37 граница проходит в южном направлении вдоль автодороги Воронки – Овражное на протяжении 174 м до точки 38 место пересечения канала Западно-Черноморская Ветвь, автодороги Воронки – Овражное, линий электропередачи и лесополосы.

От точки 38 граница проходит в юго-западном направлении по полевой дороге вдоль сельскохозяйственных угодий на протяжении 11190 м до точки 45 место пересечения границ Кормовского сельского поселения Первомайского района, Новоселовского сельского поселения и Зиминского сельского поселения Раздольненского района, полевой дороги, линии электропередачи и лесополосы.

От точки 45 граница проходит в южном направлении по полевой дороге вдоль линии электропередачи на протяжении 4110 м до точки 56 место пересечения линии электропередачи, полевой дороги, лесонасаждений и канала Ветвь Соединительного канала РЧ-2.



От точки 56 граница проходит в южном направлении вдоль лесополосы и сельскохозяйственных угодий на протяжении 320 м до точки 57 место пересечения границ Новоселовского сельского поселения, Зиминского сельского поселения Раздольненского района и Столбовского сельского поселения Сакского района, полевой дороги и лесополосы.

От точки 57 граница проходит в юго-западном направлении по полевой дороге вдоль сельскохозяйственных угодий на протяжении 1690 м до точки 58 место пересечения лесополосы и полевой дороги.

От точки 58 граница проходит в западном направлении вдоль лесополосы на протяжении 3160 м до точки 64 место пересечения границ Кольцовского сельского поселения и Столбовского сельского поселения Сакского района и Зиминского сельского поселения Раздольненского района, полевой дороги и линии электропередачи.

От точки 64 граница проходит в западном направлении вдоль лесополосы и сельскохозяйственных угодий на протяжении 2500 м до точки 70 место пересечения границ Кольцовского сельского поселения, Добрушинского сельского поселения Сакского района и Зиминского сельского поселения Раздольненского района, лесополосы, линии электропередачи и полевой дороги.

От точки 70 граница проходит в северном направлении вдоль полевой дороги и лесополосы на протяжении 1970 м до точки 73 место пересечения канала Ветвь Соединительного канала РЧ-2, лесополосы и полевой дороги.

От точки 73 граница проходит в северном направлении вдоль сельскохозяйственных угодий на протяжении 10400 м до точки 84 место пересечения границ Добрушинского сельского поселения Сакского района, Серебрянского сельского поселения и Зиминского сельского поселения Раздольненского района, полевой дороги и лесополосы.

От точки 84 граница проходит в западном направлении вдоль полевой дороги на протяжении 620 м до точки 88 место пересечения полевой дороги, лесополосы и балки Каймачинская.

От точки 88 граница проходит в северо-восточном направлении вдоль сельскохозяйственных угодий на протяжении 4920 м до точки 101 место пересечения автодороги Красноармейское – Чехово, полевой дороги и лесополосы.

От точки 101 граница проходит в северном направлении вдоль полевой дороги и лесополосы, пересекая канал Западно-Черноморская Ветвь на протяжении 3740 м до точки 1.

## Ковыльновское сельское поселение

Начальной точкой границы Ковыльновского сельского поселения Раздольненского района является точка 1, расположенная на пересечении линии электропередачи, автодороги Кукушкино – Раздольное, полевой дороги, границ Чернышевского сельского поселения, Кукушкинского сельского поселения и Ковыльновского сельского поселения Раздольненского района.

От точки 1 граница проходит в восточном направлении вдоль автодороги Кукушкино – Раздольное на протяжении 2760 м до точки 6 место пересечения северо-западной границы села Молочное Раздольненского района, автодороги Волочаевка – Молочное и сельскохозяйственных угодий.

От точки 6 граница проходит в юго-восточном направлении вдоль сельскохозяйственных угодий на протяжении 1010 м до точки 11 место пересечения линии электропередачи, лесополосы и полевой дороги.

От точки 11 граница проходит в северо-восточном направлении вдоль полевой дороги на протяжении 4240 м до точки 28 место пересечения лесополосы, автодороги Раздольное – Промзона, канала Западно-Раздольненская Ветвь и линии электропередачи.

От точки 28 граница проходит в восточном направлении вдоль автодороги Раздольное – Промзона, южной части Раздольненского сельского поселения Раздольненского района на протяжении 1790 м до точки 44 место пересечения лесополосы, линии электропередачи и улицы Полевая Раздольненского сельского поселения Раздольненского района.

От точки 44 граница проходит в северном направлении вдоль улицы Полевая Раздольненского сельского поселения Раздольненского района на протяжении 2010 м до точки 51 место пересечения автодороги Раздольненское – Ботаническое, линии электропередачи и оросительного канала.

От точки 51 граница проходит в восточном направлении вдоль автодороги Раздольненское – Ботаническое на протяжении 1280 м до точки 52 место пересечения северо-западной части села Червонное Раздольненского района, линий электропередачи и полевой дороги.

От точки 52 граница проходит в юго-восточном направлении по полевой дороге на протяжении 1470 м до точки 69 место пересечения полевой дороги и оросительного канала.

От точки 69 граница проходит в южном направлении по полевой дороге на протяжении 1570 м до точки 71 место пересечения линии электропередачи, полевой дороги, лесонасаждений и канала Западно-Раздольненская Ветвь.

От точки 71 граница проходит в восточном направлении вдоль полевой дороги и сельскохозяйственных угодий на протяжении 5660 м до точки 91 место пересечения границ Ковыльновского сельского поселения, Ручьевского сельского поселения и Ботанического сельского поселения Раздольненского района, полевой дороги и лесополосы.

От точки 91 граница проходит в южном направлении полевой дороге вдоль сельскохозяйственных угодий на протяжении 640 м до точки 97 место пересечения лесополосы, канала Восточно-Раздольненская Ветвь и полевой дороги.

От точки 97 граница проходит в южном направлении вдоль полевой дороги на протяжении 970 м до точки 99 место пересечения границ Степновского сельского поселения Первомайского района, Ручьевского сельского поселения и Ковыльновского сельского поселения Раздольненского района, полевой дороги и линии электропередачи.

От точки 99 граница проходит в южном направлении вдоль полевой дороги и сельскохозяйственных угодий на протяжении 10000 м до точки 106 место пересечения оросительного канала, лесополосы, линии электропередачи, границ Степновского сельского поселения, Алексеевского сельского поселения Первомайского района и Ковыльновского сельского поселения Раздольненского района.

От точки 106 граница проходит в южном направлении вдоль полевых дорог и линии электропередачи на протяжении 6390 м до точки 125 место пересечения Алексеевского сельского поселения Первомайского района, Зиминского сельского поселения Раздольненского района, лесополосы и оросительного канала.

От точки 125 граница проходит в западном направлении вдоль полевой дороги и сельскохозяйственных угодий на протяжении 3570 м до точки 130 место пересечения Зиминского сельского поселения, Серебрянского сельского поселения Раздольненского района, полевой дороги и лесополосы.

От точки 130 граница проходит в западном направлении вдоль полевой дороги и сельскохозяйственных угодий на протяжении 12440 м до точки 143 место пересечения автодороги Соколы – Орловка, полевой дороги и лесополосы.

От точки 143 граница проходит в западном направлении вдоль полевой дороги и сельскохозяйственных угодий на протяжении 3900 м до точки 156 место пересечения границ Серебрянского сельского поселения, Ковыльновского сельского поселения и Кукушкинского сельского поселения Раздольненского района, автодороги Кукушкино – Орловка, полевой дороги и лесополосы.

От точки 156 граница проходит в северо-восточном направлении вдоль полевой дороги и лесополосы на протяжении 3900 м до точки 1.

### Кукушкинское сельское поселение

Начальной точкой границы Кукушкинского сельского поселения Раздольненского района является точка 1, расположенная на стыке берега Каркинитского залива Черного моря и границы Кукушкинского сельского поселения Раздольненского района.

От точки 1 граница проходит в северо-восточном направлении по берегу Каркинитского залива Черного моря на протяжении 4047 м до точки 72 место пересечения Кукушкинского сельского поселения и Чернышевского сельского поселения Раздольненского района.

От точки 72 граница проходит в южном направлении вдоль оросительных каналов на протяжении 1350 м до точки 76 место пересечения оросительного канала и лесополосы.

От точки 76 граница проходит в южном направлении по границе лесополосы вдоль сельскохозяйственных угодий на протяжении 3400 м до точки 81 место пересечения лесополосы, полевой дороги и автодороги Огни – Чернышево.

От точки 81 граница проходит в южном направлении по полевой дороге на протяжении 2500 м до точки 84 место пересечения оросительного канала и полевой дороги.

От точки 84 граница проходит в юго-восточном направлении по границе оросительного канала и полевой дороге на протяжении 1050 м до точки 91 место пересечения полевой дороги, канала Западно-Раздольненская Ветвь и лесополосы.

От точки 91 граница проходит в южном направлении по границе оросительного канала на протяжении 1020 м до точки 98 место пересечения промзоны, насосной станции № НС-81, линии электропередачи и полевой дороги.

От точки 98 граница проходит в южном направлении вдоль линии электропередачи на протяжении 1150 м до точки 102 место пересечения линии электропередачи, оросительного канала и полевой дороги.

От точки 102 граница проходит в южном направлении вдоль линии электропередачи на протяжении 970 м до точки 104 место пересечения автодороги Кукушкино – Молочное, линии электропередачи и полевой дороги, границ Ковыльновского сельского поселения и Чернышевского сельского поселения Раздольненского района.

От точки 104 граница проходит в юго-западном направлении вдоль сельскохозяйственных угодий на протяжении 7470 м до точки 117 место пересечения границ Ковыльновского сельского поселения, Серебрянского сельского поселения Раздольненского района, полевой дороги и лесного массива.

От точки 117 граница проходит в западном направлении по границе сельскохозяйственных угодий на протяжении 1850 м до точки 123 место пересечения автомобильной дороги Славянское – Орловка, лесополосы,

границ Серебрянского сельского поселения и Славянского сельского поселения Раздольненского района.

От точки 123 граница проходит в северо-западном направлении вдоль автомобильной дороги Славянское – Орловка на протяжении 250 м до точки 124 место пересечения автомобильной дороги Славянское – Орловка, линии электропередачи и полевой дороги.

От точки 124 граница проходит в северном направлении вдоль полевой дороги на протяжении 2800 м до точки 130 место пересечения полевой автодороги, лесополосы и линии электропередачи.

От точки 130 граница проходит в западном направлении вдоль линии электропередачи на протяжении 1400 м до точки 134 место пересечения полевой дороги, лесополосы и автодороги Славянское – Орловка.

От точки 134 граница проходит в северо-западном направлении вдоль автодороги Славянское – Орловка на протяжении 220 м до точки 135 место пересечения полевой дороги и линии электропередачи.

От точки 135 граница проходит в северном направлении вдоль полевой дороги на протяжении 1490 до точки 142 место пересечения линии электропередачи, полевой дороги и автодороги Славянское – Кукушкино.

От точки 142 граница проходит в северном направлении вдоль линии электропередачи на протяжении 2920 м до точки 148 место пересечения полевой дороги, линии электропередачи и канала Западно-Раздольненская Ветвь.

От точки 148 граница проходит в северном направлении вдоль полевой дороги на протяжении 850 м до точки 150 место пересечения полевой дороги и лесного массива.

От точки 150 граница проходит в северном направлении вдоль полевой дороги на протяжении 905 м до точки 154 место пересечения лесонасаждений и полевой дороги.

От точки 154 граница проходит в юго-западном направлении по полевой дороге вдоль сельскохозяйственных угодий на протяжении 1660 м до точки 164 место пересечения оросительного канала и полевой дороги.

От точки 164 граница проходит в северном направлении вдоль оросительного канала на протяжении 1580 м до точки 173 место пересечения Кукушкинского сельского поселения и Славянского сельского поселения Раздольненского района.

От точки 173 граница проходит в северном направлении по берегу Каркинитского залива Черного моря на протяжении 3450 м до точки 1.

## Ручьевское сельское поселение

Начальной точкой границы Ручьевского сельского поселения Раздольненского района является точка 1, расположенная на пересечении линии электропередачи, полевой дороги, канала орошения и лесополосы.

От точки 1 граница проходит в северо-восточном направлении вдоль оросительных каналов на протяжении 8390 м до точки 21 место пересечения Ботанического сельского поселения, Ручьевского сельского поселения Раздольненского района и Ильинского сельского поселения Краснопереконского района.

От точки 21 граница проходит в юго-восточном направлении вдоль оросительных каналов на протяжении 3670 м до точки 27 место пересечения оросительного канала и полевой дороги.

От точки 27 граница проходит в юго-западном направлении вдоль полевой дороги на протяжении 1580 м до точки 31 место пересечения лесополосы и полевой дороги.

От точки 31 граница проходит в юго-западном направлении вдоль полевой дороги, пересекая Раздольненский канал, на протяжении 1950 м до точки 34 место пересечения лесопосадки, линии электропередачи, оросительного канала и автодороги Камышное – Воронцовка.

От точки 34 граница проходит в юго-восточном направлении вдоль проселочной дороги на протяжении 5480 м до точки 40 место пересечения Калининского сельского поселения Первомайского района, Ручьевского сельского поселения и Ильинского сельского поселения Краснопереконского района и полевой дороги.

От точки 40 граница проходит в юго-восточном направлении, пересекая Соединительный канал, по полевой дороге на протяжении 2880 м до точки 42 место пересечения линий электропередачи, лесополосы, канала Восточно-Раздольненская Ветвь и полевой дороги.

От точки 42 граница проходит в юго-западном направлении по полевой дороге на протяжении 2470 м до точки 45 место пересечения полевой дороги и оросительного канала.

От точки 45 граница проходит в южном направлении по полевой дороге на протяжении 4960 м до точки 55 место пересечения границ Степновского сельского поселения, Калининского сельского поселения Первомайского района и Ручьевского сельского поселения Раздольненского района.

От точки 55 граница проходит в восточном направлении вдоль полевой дороги и сельскохозяйственных угодий на протяжении 13440 м до точки 81 место пересечения границ Ковыльновского сельского поселения, Ручьевского сельского поселения Раздольненского района и Степновского сельского поселения Первомайского района.

От точки 81 граница проходит в северном направлении по полевой дороге вдоль сельскохозяйственных угодий на протяжении 970 м до точки 82 место пересечения лесополосы, канала Восточно-Раздольненская Ветвь и полевой дороги.

От точки 82 граница проходит в северном направлении вдоль полевой дороги на протяжении 640 м до точки 89 место пересечения границ Ботанического сельского поселения, Ручьевского сельского поселения и Ковыльновского сельского поселения Раздольненского района.

От точки 89 граница проходит в северном направлении вдоль полевой дороги на протяжении 4100 м до точки 92 место пересечения оросительного канала, лесополосы, линии электропередачи и автодороги Ботаническое – Ручьи.

От точки 92 граница проходит в северном направлении вдоль линии электропередачи на протяжении 1130 м до точки 93 место пересечения Раздольненского канала, линии электропередачи, полевой автодороги, лесополосы и оросительного канала.

От точки 93 граница проходит в северном направлении вдоль оросительного канала на протяжении 1670 м до точки 1.

### Серебрянское сельское поселение

Начальной точкой границы Серебрянского сельского поселения Раздольненского района является точка 1, расположенная на месте пересечения границ Славянского сельского поселения, Славновского сельского поселения и Серебрянского сельского поселения Раздольненского района, лесополосы, полевой дороги и сельскохозяйственных угодий.

От точки 1 граница проходит в восточном направлении вдоль лесополосы на протяжении 2590 м до точки 7 место пересечения границ Славянского сельского поселения, Кукушкинского сельского поселения и Серебрянского сельского поселения Раздольненского района, линии электропередачи, автодороги Славянское – Орловка и сельскохозяйственных угодий.

От точки 7 граница проходит в восточном направлении вдоль сельскохозяйственных угодий на протяжении 1840 м до точки 14 место пересечения границ Кукушкинского сельского поселения, Ковыльновского сельского поселения и Серебрянского сельского поселения Раздольненского района, лесополосы и полевой дороги.

От точки 14 граница проходит в южном направлении вдоль полевой дороги на протяжении 3570 м до точки 20 место пересечения автодороги Орловка – Соколы и лесополосы.

От точки 20 граница проходит в восточном направлении вдоль автодороги Орловка – Соколы на протяжении 3250 м до точки 26 место пересечения автодороги Воронки – Овражное, лесополосы и полевой дороги.

От точки 26 граница проходит в юго-восточном направлении вдоль полевой автодороги на протяжении 9730 м до точки 36 место пересечения линии электропередачи, лесополосы, автодороги Ковыльное – Воронки и полевой дороги.

От точки 36 граница проходит в южном направлении вдоль полевой автодороги на протяжении 2710 м до точки 40 место пересечения границ Ковыльновского сельского поселения, Зиминского сельского поселения и Серебрянского сельского поселения Раздольненского района, полевой дороги и лесополосы.

От точки 40 граница проходит в западном направлении по полевой дороге вдоль сельскохозяйственных угодий на протяжении 440 м до точки 41 место пересечения автодороги Ковыльное – Воронки, полевой дороги, линии электропередачи и лесополосы.

От точки 41 граница проходит в северном направлении вдоль автодороги Ковыльное – Воронки на протяжении 292 м до точки 42 место пересечения полевой дороги, лесонасаждений и полевой дороги.

От точки 42 граница проходит в юго-западном направлении вдоль лесонасаждений и сельскохозяйственных угодий, пересекая Черноморский канал, на протяжении 11630 м до точки 67 место пересечения границ полевой дороги и лесополосы.



От точки 67 граница проходит в южном направлении полевой дороге вдоль сельскохозяйственных угодий на протяжении 1160 м до точки 68 место пересечения автодороги Чехово – Красноармейское – Овражное, лесополосы и полевой дороги.

От точки 68 граница проходит в юго-западном направлении вдоль полевой дороги на протяжении 3110 м до точки 76 место пересечения полевой дороги и линии электропередачи.

От точки 76 граница проходит в западном направлении вдоль сельскохозяйственных угодий на протяжении 1810 м до точки 81 место пересечения балки Каймачинская, лесополосы и полевой дороги.

От точки 81 граница проходит в северном направлении вдоль полевой дороги и лесополосы на протяжении 615 м до точки 85 место пересечения границ Зиминского сельского поселения, Серебрянского сельского поселения Раздольненского района и Добрушинского сельского поселения Сакского района, лесополосы и полевой дороги.

От точки 85 граница проходит в юго-западном направлении вдоль сельскохозяйственных угодий на протяжении 2250 м до точки 88 место пересечения линии электропередачи, полевой дороги и лесополосы.

От точки 88 граница проходит в северо-западном направлении вдоль полевой дороги на протяжении 4940 м до точки 91 место пересечения полевой дороги, лесополосы и балки Каймачинская.

От точки 91 граница проходит в западном направлении вдоль сельскохозяйственных угодий на протяжении 2510 м до точки 94 место пересечения границ Добрушинского сельского поселения Сакского района, Березовского сельского поселения и Серебрянского сельского поселения Раздольненского района, полевой дороги и сельскохозяйственных угодий.

От точки 94 граница проходит в северо-восточном направлении вдоль полевой дороги и лесополосы на протяжении 5040 м до точки 104 место пересечения автодороги Березовка – Чехово, линии электропередачи, полевой дороги и лесополосы.

От точки 104 граница проходит в северо-восточном направлении вдоль полевой дороги и лесополосы на протяжении 5170 м до точки 114 место пересечения Черноморского канала, линии электропередачи и полевой дороги.

От точки 114 граница проходит в северо-западном направлении вдоль полевой дороги и лесополосы на протяжении 9000 м до точки 138 место пересечения границ Славновского сельского поселения, Березовского сельского поселения и Серебрянского сельского поселения Раздольненского района, линии электропередачи, лесополосы и полевой дороги.

От точки 138 граница проходит в северном направлении вдоль полевой дороги и лесополосы на протяжении 6040 м до точки 149 место пересечения линии электропередачи, лесонасаждений и полевой дороги.

От точки 149 граница проходит в северном направлении вдоль полевой дороги и лесополосы на протяжении 2040 м до точки 1.

## Славновское сельское поселение

Начальной точкой границы Славновского сельского поселения Раздольненского района является точка 1, расположенная на стыке берега Каркинитского залива Черного моря и границы Славновского сельского поселения Раздольненского района в районе мыса Песчаный.

От точки 1 граница проходит в северо-восточном направлении по берегу Каркинитского залива бухты Бакальская Черного моря на протяжении 14980 м до точки 214 стык границ Славянского сельского поселения и Славновского сельского поселения Раздольненского района.

От точки 214 граница проходит в южном направлении вдоль лесополосы и полевой дороги на протяжении 1690 м до точки 229 место пересечения автодороги Стерегущее – Славянское, полевой дороги и лесополосы.

От точки 229 граница проходит в юго-восточном направлении вдоль автодороги Стерегущее – Славянское на протяжении 1450 м до точки 232 пересечение автодороги Стерегущее – Славянское, полевой дороги, линии электропередачи и лесного массива.

От точки 232 граница проходит в южном направлении вдоль полевой дороги на протяжении 2290 м до точки 238 место пересечения линии электропередачи, полевой дороги и лесополосы.

От точки 238 граница проходит в южном направлении вдоль полевой дороги и лесополосы на протяжении 4280 м до точки 262 место пересечения балки Джугеньская, Славновского сельского поселения Раздольненского района, полевой дороги и лесополосы.

От точки 262 граница проходит в юго-восточном направлении вдоль полевой дороги и лесополосы на протяжении 4920 м до точки 294 место пересечения линии электропередачи, полевой автодороги и лесополосы.

От точки 294 граница проходит в восточном направлении вдоль полевой дороги на протяжении 1440 м до точки 297 место пересечения границ Серебрянского сельского поселения, Славянского сельского поселения и Славновского сельского поселения Раздольненского района.

От точки 297 граница проходит в юго-западном направлении вдоль лесополосы на протяжении 2040 м до точки 303 место пересечения линии электропередачи, полевой дороги и лесополосы.

От точки 303 граница проходит в южном направлении вдоль линии электропередачи на протяжении 6000 м до точки 315 место пересечения границ Серебрянского сельского поселения, Березовского сельского поселения и Славновского сельского поселения Раздольненского района, линии электропередачи, полевой дороги и лесополосы.

От точки 315 граница проходит в западном направлении на протяжении 5600 м вдоль линии электропередачи до точки 324 место пересечения автодороги Рылевка – Нива, линии электропередачи и полевой дороги.

От точки 324 граница проходит в северо-западном направлении вдоль полевой дороги на протяжении 6110 м до точки 336 место пересечения Березовского сельского поселения, Славновского сельского поселения

Раздольненского района и Кировского сельского поселения Черноморского района, лесополосы и полевой дороги.

От точки 336 граница проходит в северном направлении вдоль полевой дороги на протяжении 1550 м до точки 341 место пересечения Славновского сельского поселения Раздольненского района, Кировского сельского поселения и Далековского сельского поселения Черноморского района, лесополосы и полевой дороги.

От точки 341 граница проходит в северо-западном направлении вдоль полевой дороги на протяжении 5100 м до точки 364 место пересечения лесного массива, оросительного канала, лесополосы и полевой дороги.

От точки 364 граница проходит в северном направлении вдоль полевой дороги на протяжении 5010 м до точки 373 место пересечения автодороги Котовское – Далекое, линии электропередачи и полевой дороги.

От точки 373 граница проходит в северном направлении вдоль полевой дороги на протяжении 7510 м до точки 392 место пересечения границ Далековского сельского поселения Черноморского района и Славновского сельского поселения Раздольненского района, полевой автодороги и берега мыса Каменный Каркинитского залива Черного моря.

От точки 392 граница проходит в восточном направлении вдоль берега Каркинитского залива бухты Бакальская Черного моря на протяжении 12520 м до точки 1.

## Славянское сельское поселение

Начальной точкой границы Славянского сельского поселения Раздольненского района является точка 1, расположенная на стыке берега Каркинитского залива Черного моря и границы Славянского сельского поселения Раздольненского района.

От точки 1 граница проходит в северо-восточном направлении по берегу Каркинитского залива Черного моря на протяжении 5099 м до точки 84 место пересечения Кукушкинского сельского поселения и Славянского сельского поселения Раздольненского района.

От точки 84 граница проходит в южном направлении по границе вдоль оросительного канала на протяжении 1580 м до точки 92 место пересечения оросительного канала и полевой дороги.

От точки 92 граница проходит в северо-восточном направлении по полевой дороге вдоль сельскохозяйственных угодий на протяжении 1660 м до точки 103 место пересечения лесонасаждений и полевой дороги.

От точки 103 граница проходит в южном направлении по полевой дороге на протяжении 900 м до точки 107 место пересечения садового товарищества и полевой дороги.

От точки 107 граница проходит в южном направлении по границе садового товарищества на протяжении 850 м до точки 108 место пересечения полевой дороги и канала Западно-Раздольненская Ветвь.

От точки 108 граница проходит в южном направлении по границе полевой дороги на протяжении 2882 м до точки 115 место пересечения линии электропередачи и автодороги Славянское – Кукушкинское.

От точки 115 граница проходит в южном направлении вдоль полевой дороги на протяжении 1490 м до точки 122 место пересечения автодороги Славянское – Орловка, линии электропередачи и лесополосы.

От точки 122 граница проходит в юго-восточном направлении вдоль автодороги Славянское – Орловка на протяжении 220 м до точки 123 место пересечения автодороги Славянское – Орловка, линии электропередачи и полевой дороги.

От точки 123 граница проходит в восточном направлении по полевой дороге на протяжении 1460 м до точки 127 место пересечения полевой дороги и лесного массива.

От точки 127 граница проходит в южном направлении по границе полевой дороги на протяжении 2819 м до точки 133 место пересечения автомобильной дороги Славянское – Орловка и лесополосы.

От точки 133 граница проходит в юго-восточном направлении вдоль автомобильной дороги Славянское – Орловка на протяжении 250 м до точки 134 место пересечения границ Кукушкинского сельского поселения, Серебрянского сельского поселения и Славянского сельского поселения Раздольненского района, автомобильной дороги Славянское – Орловка, линии электропередачи и полевой дороги.

От точки 134 граница проходит в западном направлении вдоль полевой дороги на протяжении 2600 м до точки 141 место пересечения Серебрянского сельского поселения, Славновского сельского поселения и Славянского сельского поселения Раздольненского района.

От точки 141 граница проходит в северо-западном направлении вдоль сельхозугодий на протяжении 7110 м до точки 178 место пересечения полевой дороги и лесополосы.

От точки 178 граница проходит в северо-восточном направлении вдоль лесополосы на протяжении 3500 м до точки 200 место пересечения полевой дороги и линии электропередачи.

От точки 200 граница проходит в северном направлении вдоль полевой дороги и лесного массива на протяжении 2200 до точки 206 место пересечения линии электропередачи, полевой дороги и автодороги Steregushchee – Slayanskoye.

От точки 206 граница проходит в северо-западном направлении вдоль автодороги Steregushchee – Slayanskoye и линии электропередачи на протяжении 1460 м до точки 209 место пересечения полевой дороги, линии электропередачи и лесного массива.

От точки 209 граница проходит в северном направлении вдоль лесного массива на протяжении 1690 м до точки 224 место пересечения границ Славновского сельского поселения, Славянского сельского поселения Раздольненского района и берега Каркинитского залива Черного моря.

От точки 224 граница проходит в восточном направлении вдоль берега Каркинитского залива Черного моря на протяжении 1230 м до точки 1 место пересечения лесополосы и полевой дороги.

### Чернышевское сельское поселение

Начальной точкой границы Чернышевского сельского поселения Раздольненского района является точка 1, расположенная на стыке берега Каркинитского залива Черного моря и границы Чернышевского сельского поселения Раздольненского района.

От точки 1 граница проходит в северо-восточном направлении по берегу Каркинитского залива Черного моря на протяжении 26500 м до точки 300 место пересечения Ботанического сельского поселения и Чернышевского сельского поселения Раздольненского района.

От точки 300 граница проходит в южном направлении вдоль оросительных каналов на протяжении 5040 м до точки 336 место пересечения оросительного канала, лесополосы и Раздольненского канала.

От точки 336 граница проходит в западном направлении по границе Раздольненского канала на протяжении 620 м до точки 337 место пересечения лесополосы, грунтовой дороги и оросительного канала.

От точки 337 граница проходит в южном направлении по грунтовой дороге на протяжении 650 м до точки 339 место пересечения лесопосадки и линии электропередачи.

От точки 339 граница проходит в южном направлении по границе линии электропередачи на протяжении 1500 м до точки 340 место пересечения автодороги Раздольненское – Ботаническое, оросительного канала, линии электропередачи и лесополосы.

От точки 340 граница проходит в западном направлении по границе автодороги Раздольненское – Ботаническое на протяжении 700 м до точки 346 место пересечения Ковыльновского сельского поселения, Ботанического сельского поселения и Чернышевского сельского поселения Раздольненского района.

От точки 346 граница проходит в западном направлении вдоль автодороги Раздольненское – Ботаническое на протяжении 1300 м до точки 347 место пересечения Ковыльновского сельского поселения, Раздольненского сельского поселения и Чернышевского сельского поселения Раздольненского района.

От точки 347 граница проходит в западном направлении вдоль автодороги Раздольненское – Ботаническое на протяжении 2200 м до точки 358 место пересечения автодороги Раздольненское – Ботаническое, линии электропередачи и грунтовой дороги.

От точки 358 граница проходит в юго-западном направлении вдоль линии электропередачи и сельскохозяйственных угодий на протяжении 2050 м до точки 364 место пересечения границ Раздольненского сельского поселения Раздольненского района, грунтовой дороги и лесного массива.

От точки 364 граница проходит в восточном направлении по границе Раздольненского сельского поселения Раздольненского района на протяжении 420 м до точки 365 место пересечения проселочной дороги,

линии электропередачи, границ Раздольненского сельского поселения Раздольненского района и канала Западно-Раздольненская Ветвь.

От точки 365 граница проходит в южном направлении вдоль линии электропередачи на протяжении 3750 м до точки 378 место пересечения линии электропередачи, грунтовой дороги и лесополосы.

От точки 378 граница проходит в северо-западном направлении вдоль лесополосы на протяжении 2800 м до точки 387 место пересечения автодороги Кукушкино – Раздольное, лесополосы и грунтовой дороги.

От точки 387 граница проходит в западном направлении вдоль автодороги Кукушкино – Раздольное на протяжении 2770 м до точки 392 место пересечения границ Кукушкинского сельского поселения, Ковыльновского сельского поселения и Чернышевского сельского поселения Раздольненского района, автодороги Кукушкино – Раздольное, линии электропередачи и сельскохозяйственных угодий.

От точки 392 граница проходит в северном направлении вдоль линии электропередачи и лесополосы на протяжении 970 м до точки 394 место пересечения грунтовой дороги, линии электропередачи и оросительного канала.

От точки 394 граница проходит в северном направлении вдоль грунтовой дороги и линии электропередачи на протяжении 1170 до точки 396 место пересечения промзоны, насосной станции № НС-81, линии электропередачи и грунтовой дороги.

От точки 396 граница проходит в северном направлении вдоль линии электропередачи на протяжении 1020 м до точки 404 место пересечения грунтовой дороги, канала Западно-Раздольненская Ветвь и лесополосы.

От точки 404 граница проходит в западном направлении вдоль канала Западно-Раздольненская Ветвь на протяжении 980 м до точки 411 место пересечения грунтовой дороги и оросительного канала.

От точки 411 граница проходит в северном направлении вдоль грунтовой дороги и лесополосы на протяжении 2500 м до точки 415 место пересечения лесополосы, грунтовой дороги и автодороги Огни – Чернышево.

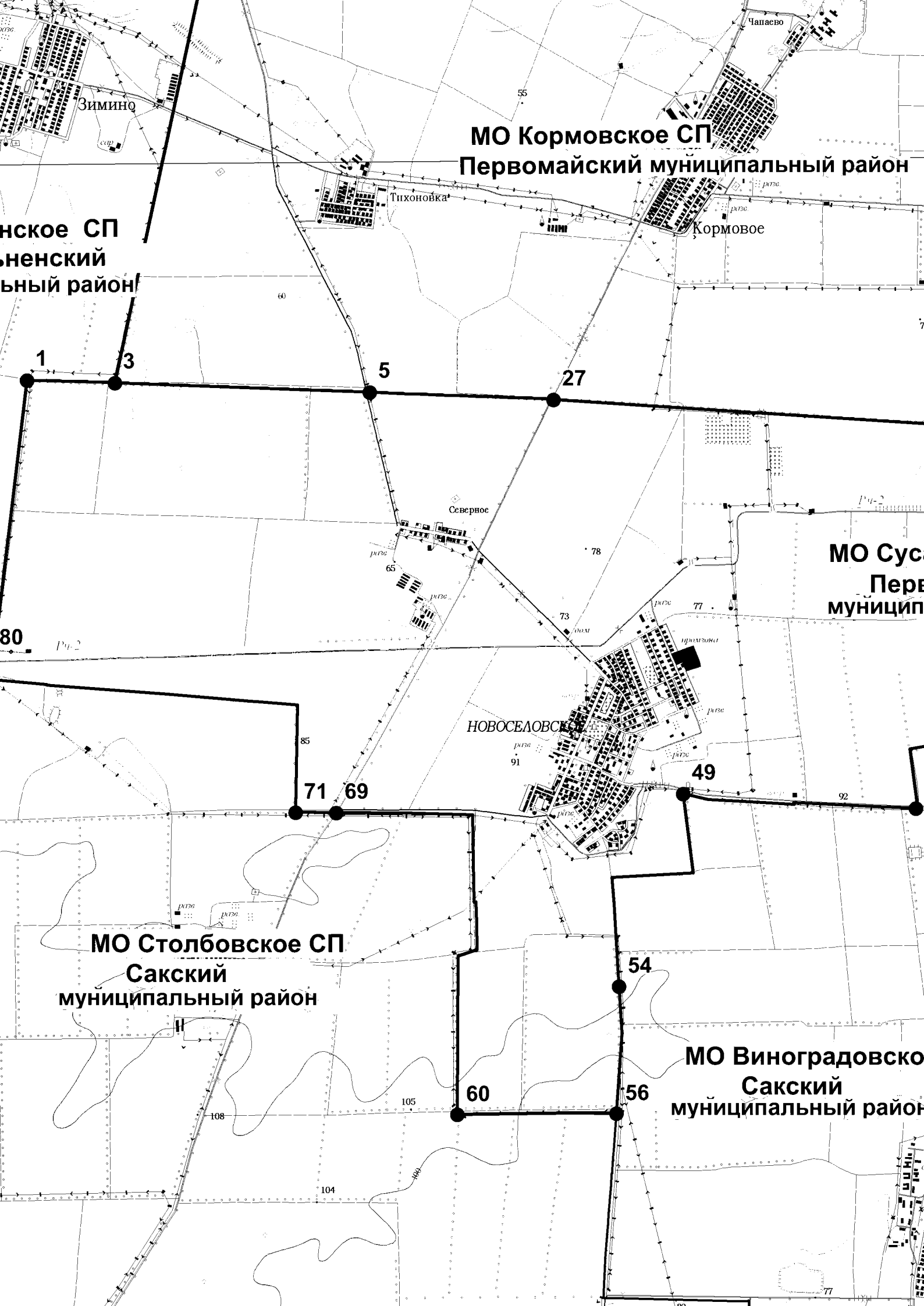
От точки 415 граница проходит в северном направлении по грунтовой дороге вдоль сельскохозяйственных угодий на протяжении 3400 м до точки 421 место пересечения оросительного канала и лесополосы.

От точки 421 граница проходит в северном направлении вдоль оросительного канала на протяжении 1350 м до точки 424 место пересечения границ Кукушкинского сельского поселения и Чернышевского сельского поселения Раздольненского района.

От точки 424 граница проходит в северо-восточном направлении по берегу Каркинитского залива Черного моря на протяжении 2820 м до точки 1.







**МО Кормовское СП**  
**Первомайский муниципальный район**

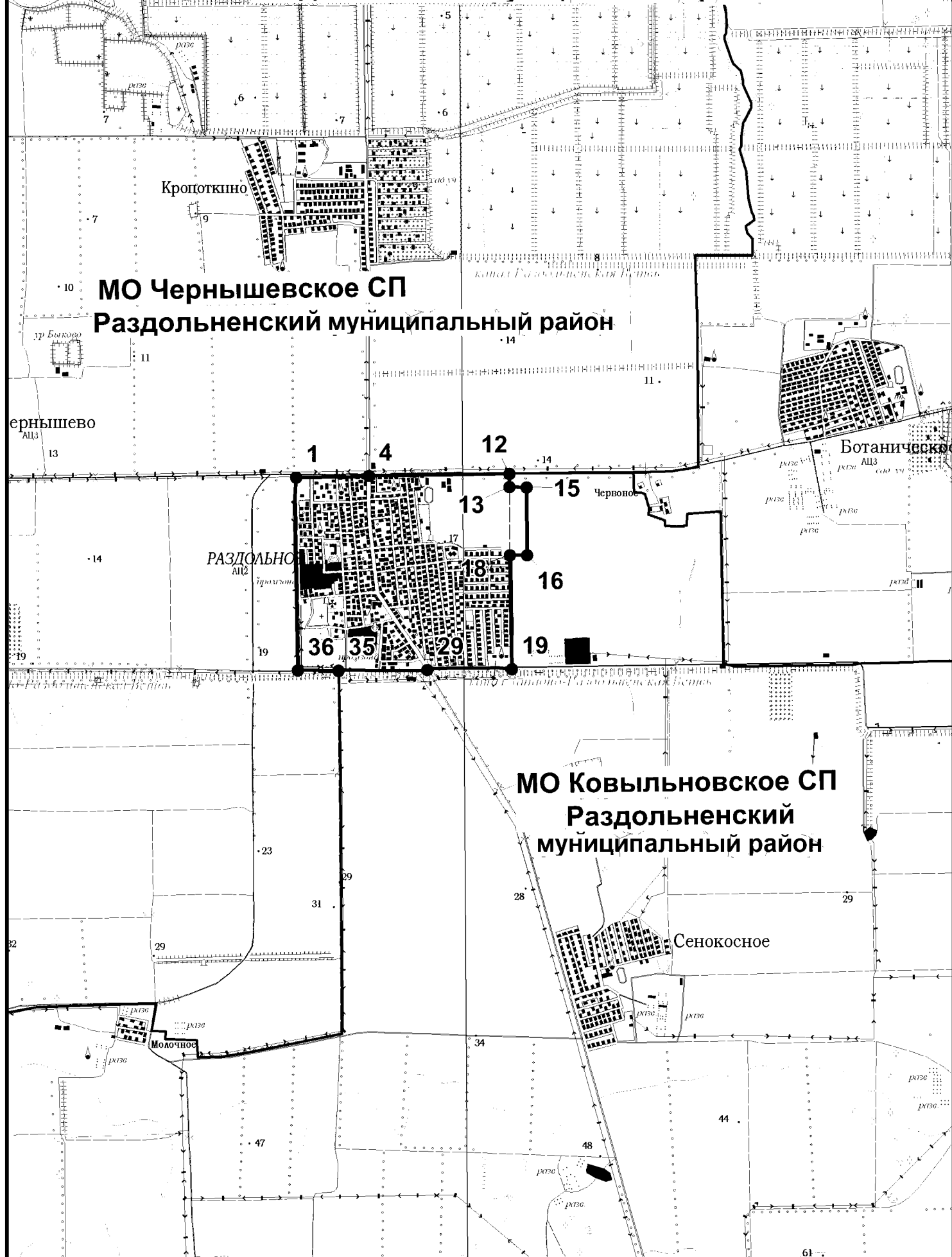
**МО Столбовское СП**  
**Сакский муниципальный район**

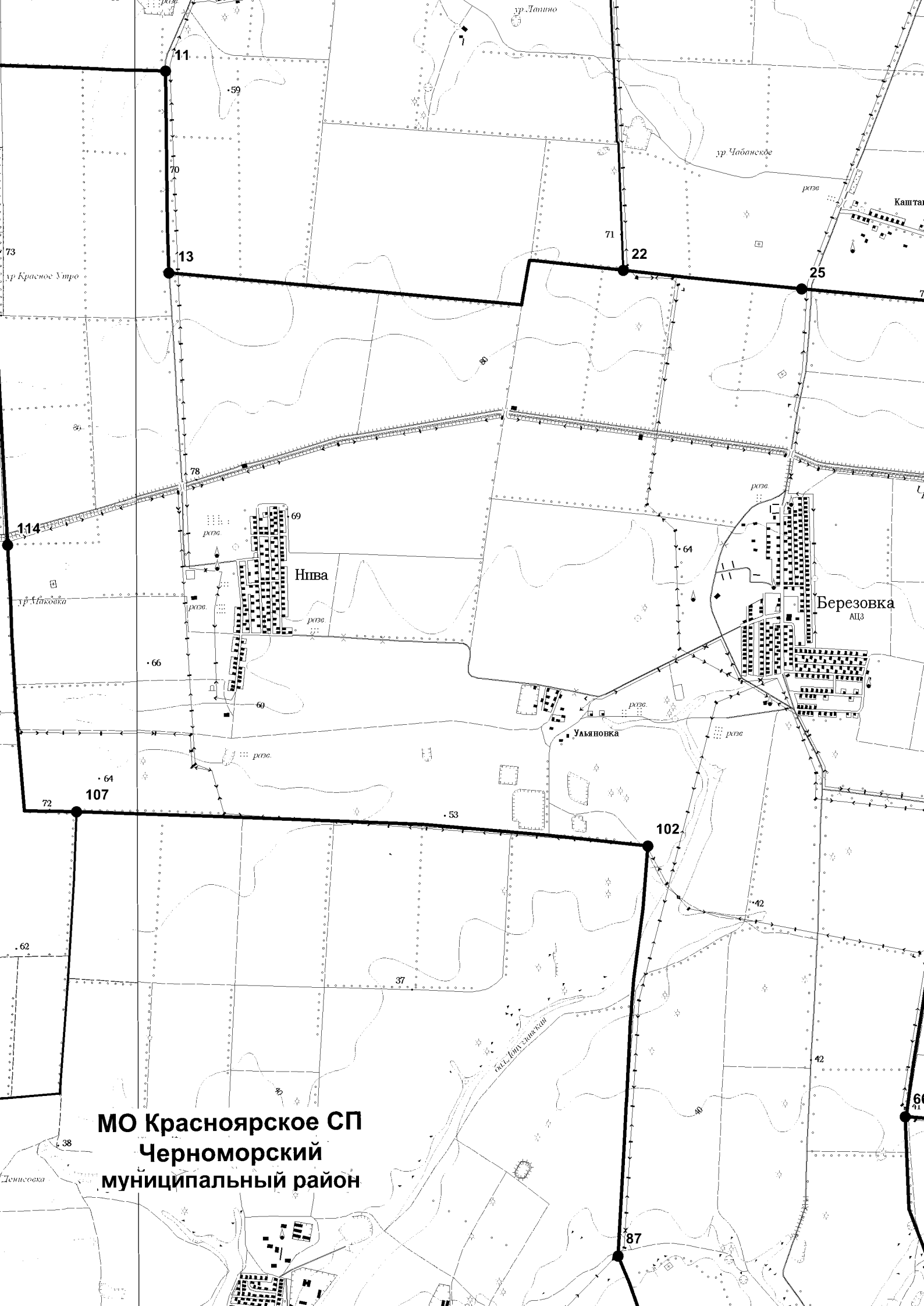
**МО Суворовское СП**  
**Первомайский муниципальный район**

**МО Столбовское СП**  
**Сакский муниципальный район**

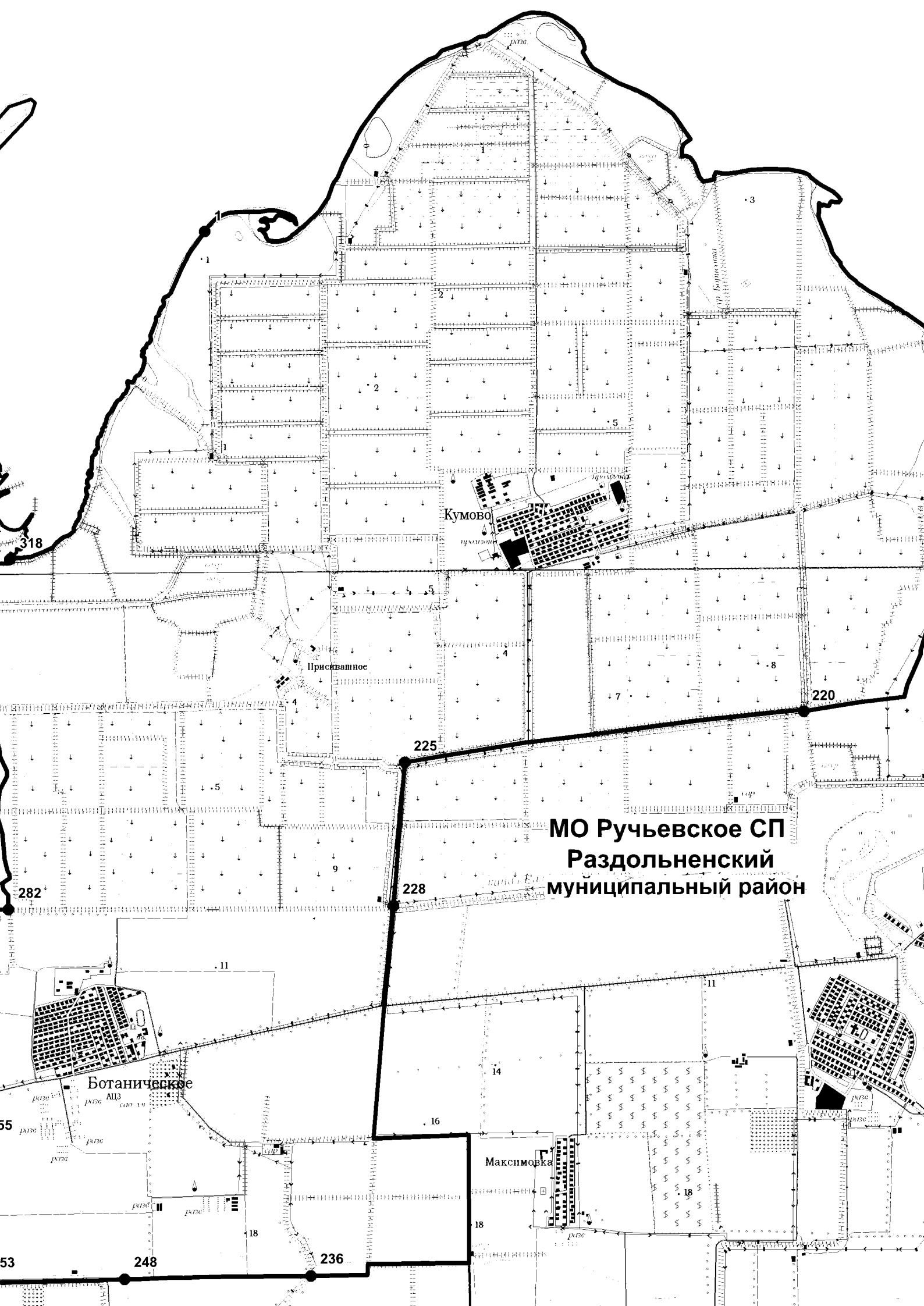
**МО Виноградовское СП**  
**Сакский муниципальный район**

**Карта (схема) границ  
муниципальное образование Раздольненское сельское поселение  
Раздольненский муниципальный район**





**МО Красноярское СП**  
**Черноморский**  
**муниципальный район**



МО Ручьевское СП  
Раздольненский  
муниципальный район

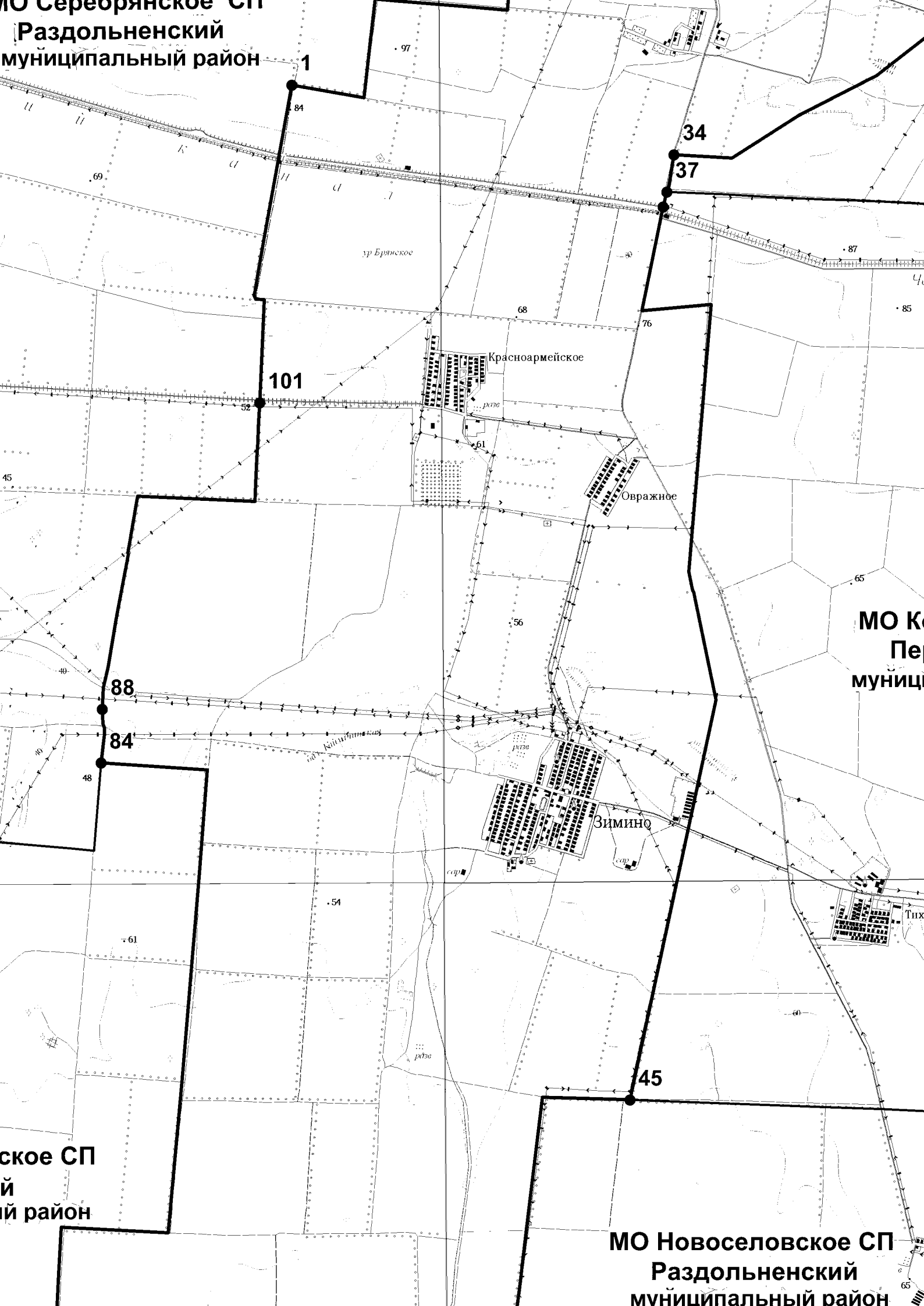
Кумово

Присыпанное

Ботаническое

Максимовка

МО Серебрянское СП  
Раздольненский  
муниципальный район

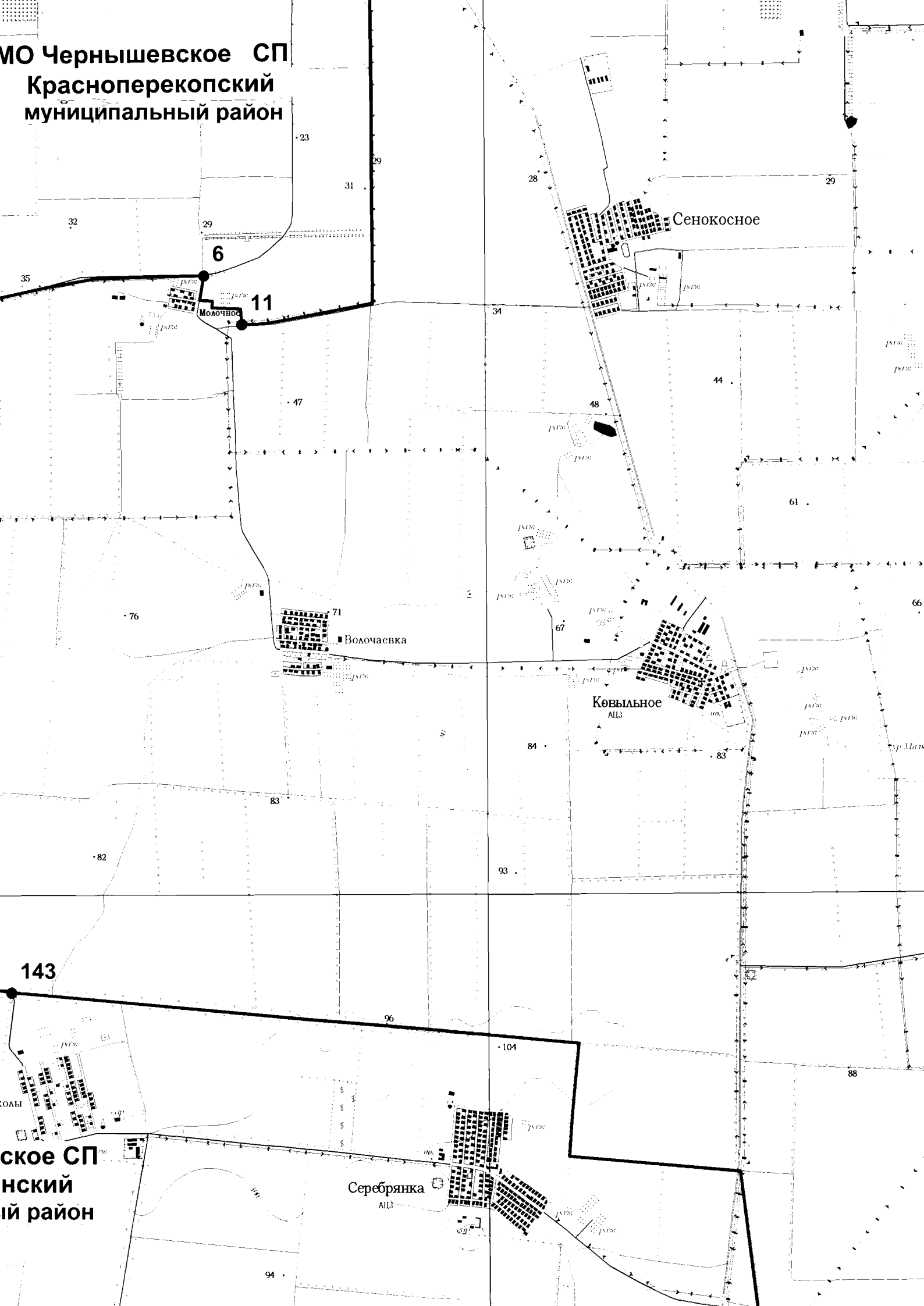


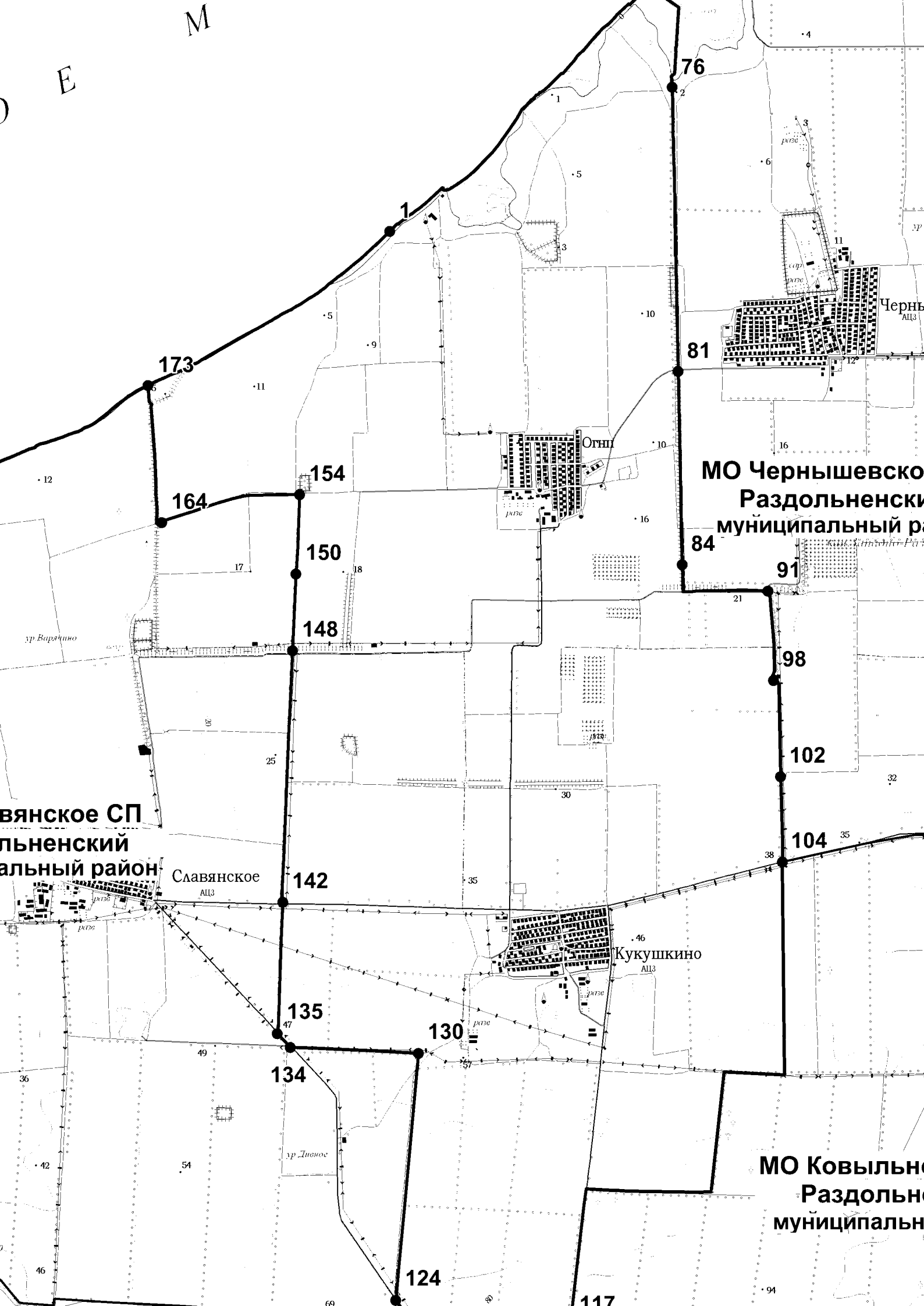
МО К  
Пе  
муниц

ское СП  
й  
й район

МО Новоселовское СП  
Раздольненский  
муниципальный район

МО Чернышевское СП  
Красноперекоский  
муниципальный район





МО Чернышевское  
Раздольенский  
муниципальный район

Славянское СП  
Раздольенский  
муниципальный район

МО Ковыльское  
Раздольенский  
муниципальный район

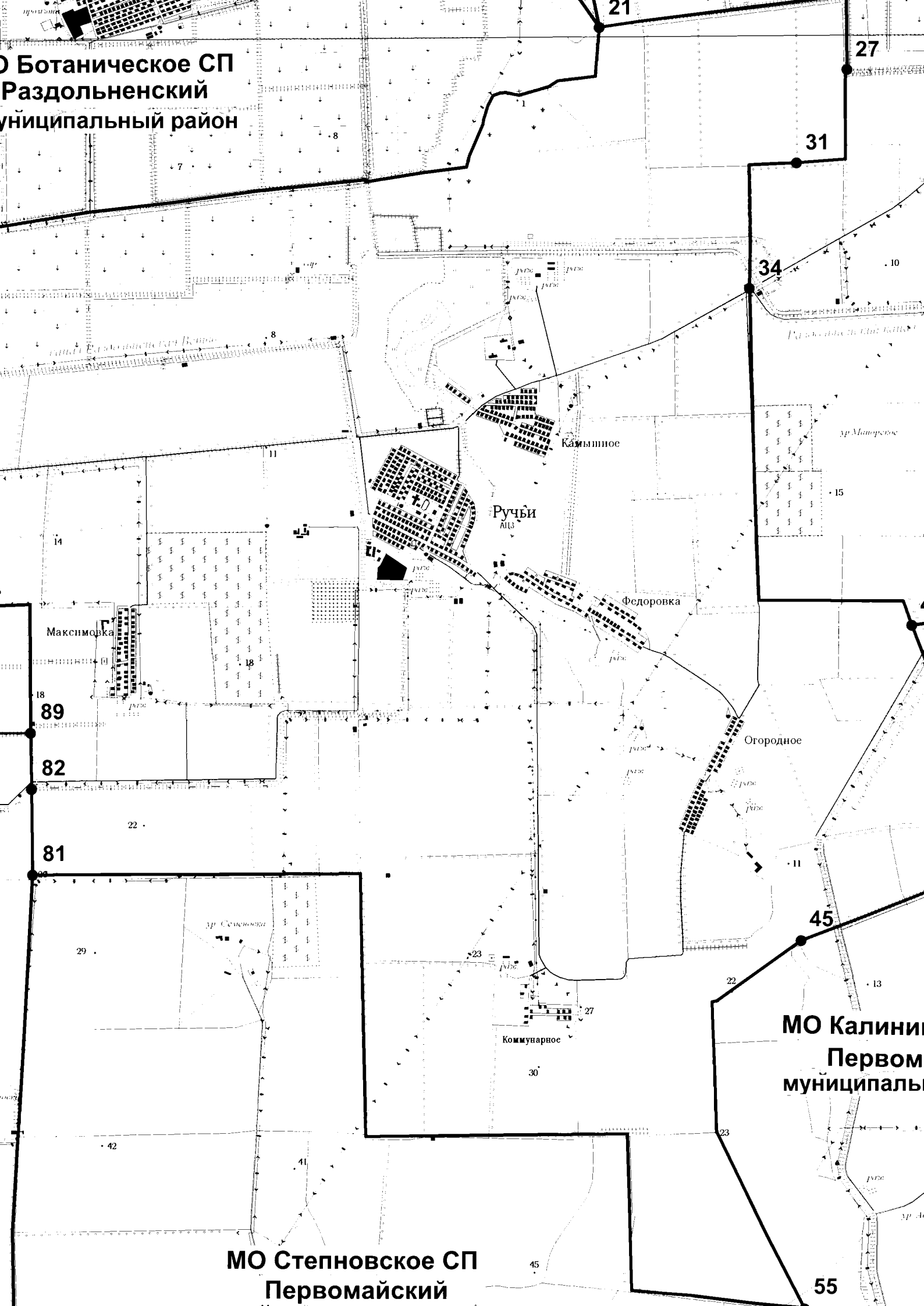
Кукушкино  
АЦЗ

Славянское  
АЦЗ

ур. Давыдов

ур. Варячино

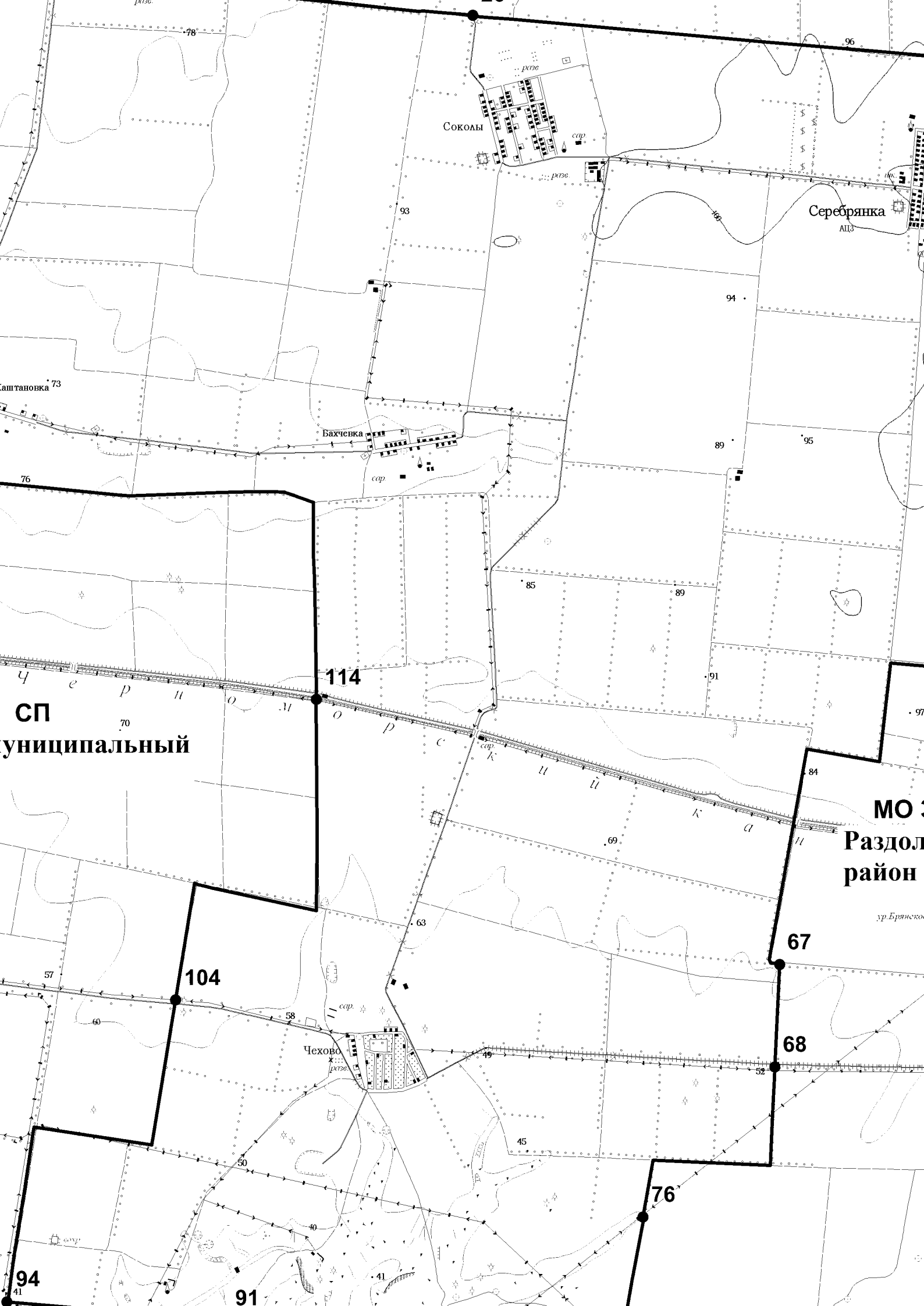
МО Ботаническое СП  
Раздольненский  
муниципальный район



МО Калининское СП  
Первомайский

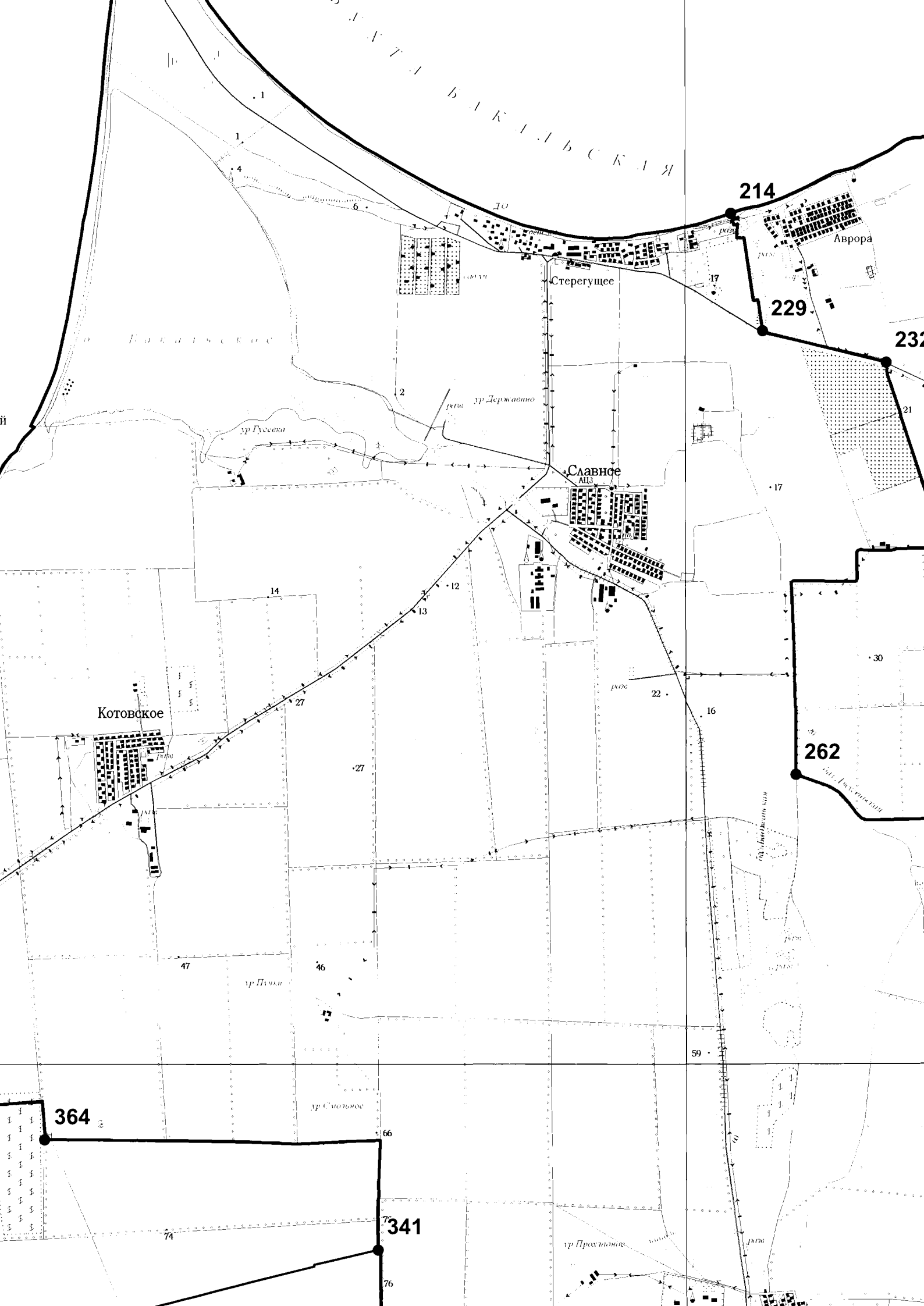
МО Калининское СП  
Первомайский  
муниципальный район





СП  
муниципальный

МО  
Раздолье  
район  
ур. Брянское



214

229

232

262

364

341

Котовское

Славное

Стерегущее

Аврора

Б. К. И. Б. С. К. И. Я.

ур. Гусевки

ур. Державино

ур. Пучки

ур. Спасское

ур. Проклятое

1

4

6

10

17

2

14

12

13

17

30

22

16

27

47

46

59

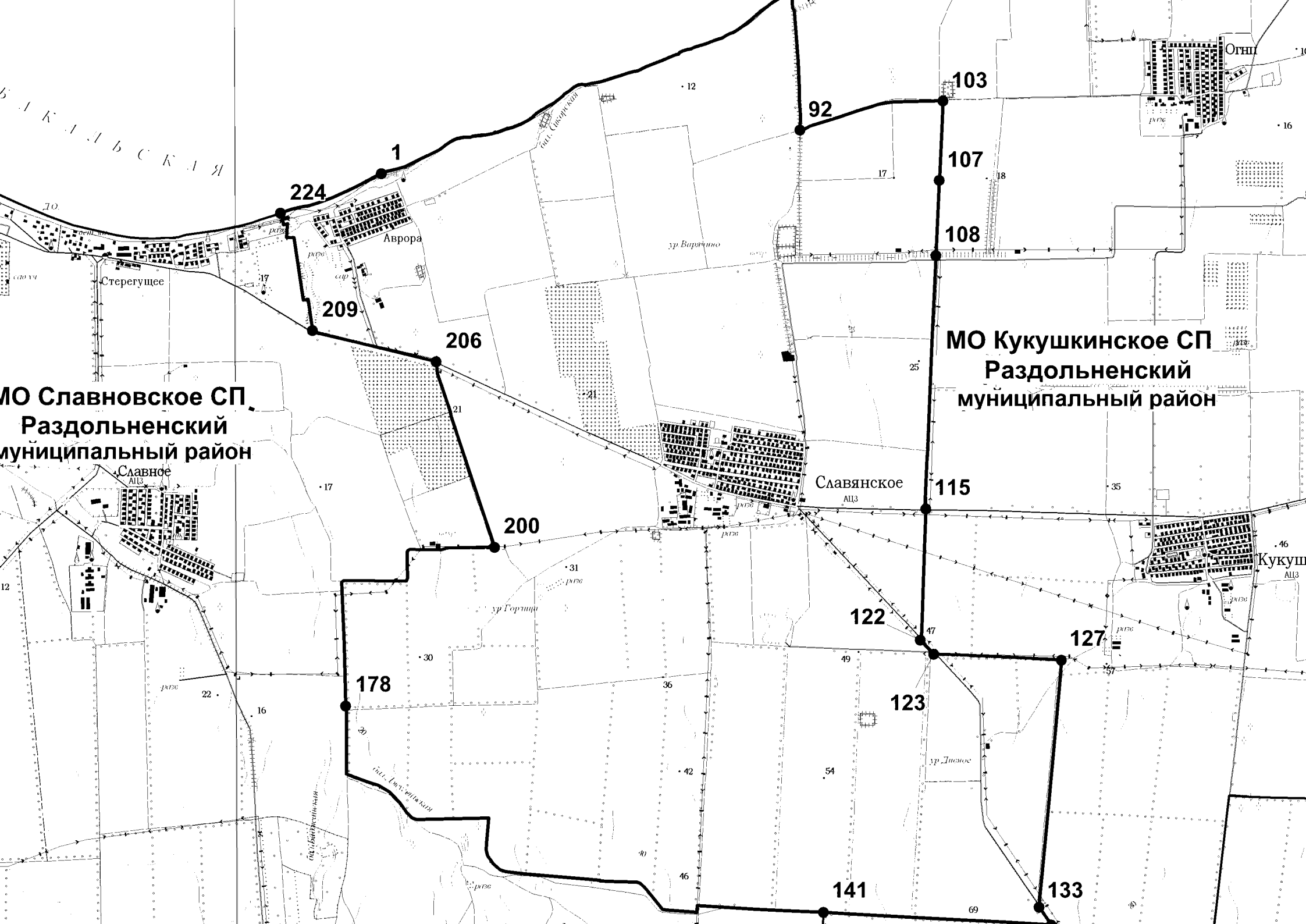
66

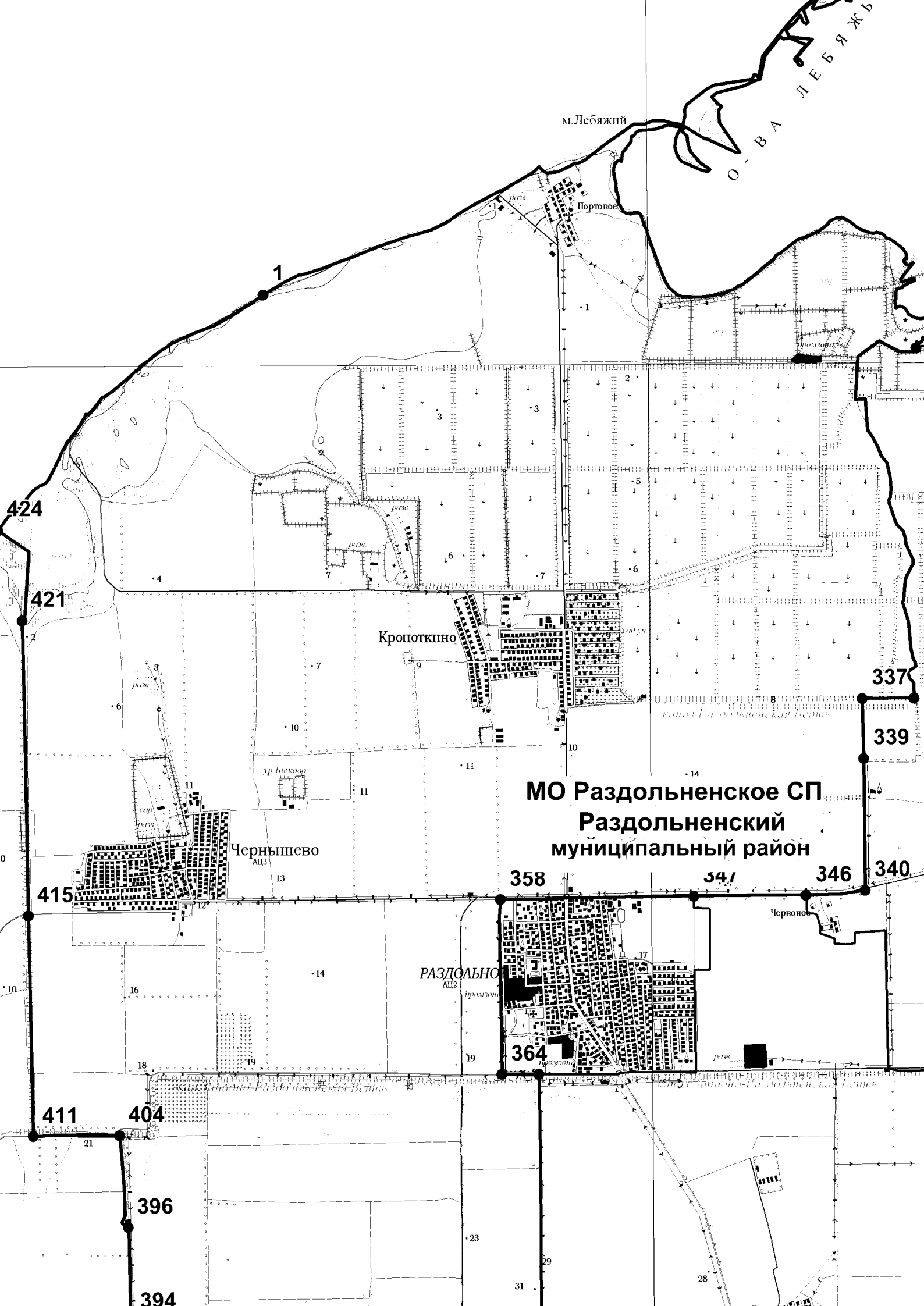
74

76

**МО Славновское СП,  
Раздольненский  
муниципальный район**

**МО Кукушкинское СП  
Раздольненский  
муниципальный район**





м. Лебяжий

Портовое

Кропоткино

Чернышево

МО Раздольненское СП  
Раздольненский  
муниципальный район

РАЗДОЛЬНОЕ

Червоное

Приложение 22  
к Закону Республики Крым  
от 2 июля 2025 года № 68-ЗРК/2025

Сакский район

Начальной точкой границы Сакского района является точка 22, расположенная на стыке границ Веселовского сельского поселения Сакского района, Красноярского сельского поселения и Новоивановского сельского поселения Черноморского района.

От точки 22 граница проходит в северо-восточном направлении на протяжении 3002 м по акватории озера Донузлав на территории Веселовского сельского поселения Сакского района и Красноярского сельского поселения Черноморского района до точки 30 береговая линия озера Донузлав.

От точки 30 граница проходит в юго-восточном направлении на протяжении 4550 м по территории сельскохозяйственных угодий, пересекая балку Каменистая, до точки 48, расположенной на стыке границ Веселовского и Добрушинского сельских поселений Сакского района и Красноярского сельского поселения Черноморского района.

От точки 48 граница проходит на восток на протяжении 2049 м по территории Добрушинского сельского поселения Сакского района и Красноярского сельского поселения Черноморского района по полевой дороге до точки 53 лесополоса.

От точки 53 граница проходит на север на протяжении 1188 м по лесополосе с восточной стороны песчаного карьера до точки 58, расположенной на стыке границ Добрушинского сельского поселения Сакского района, Красноярского сельского поселения Черноморского района и Березовского сельского поселения Раздольненского района.

От точки 58 граница проходит в восточном направлении на протяжении 3089 м по территории Добрушинского сельского поселения Сакского района и Березовского сельского поселения Раздольненского района вдоль лесополосы до точки 60 лесополоса.

От точки 60 граница проходит на север на протяжении 1631 м вдоль лесополосы до точки 63 сельскохозяйственные угодья.

От точки 63 граница проходит в северо-западном направлении на протяжении 2811 м по территории сельскохозяйственных угодий, пересекая балку Каймачинская, до точки 66 лесополоса.

От точки 66 граница проходит в северо-западном направлении на протяжении 1066 м вдоль лесополосы до точки 68, расположенной

на стыке границ Добрушинского сельского поселения Сакского района и Березовского и Серебрянского сельских поселений Раздольненского района.

От точки 68 граница проходит на восток на протяжении 2509 м по территории Добрушинского сельского поселения Сакского района и Серебрянского сельского поселения Раздольненского района вдоль линии электропередачи, пересекая балку Каймачинская, до точки 71 полевая дорога.

От точки 71 граница проходит на юг на протяжении 1811 м по полевой дороге до точки 72 полевая дорога.

От точки 72 граница проходит на юго-восток на протяжении 4381 м по полевой дороге до точки 76 лесополоса.

От точки 76 граница проходит на север на протяжении 1001 м по лесополосе до точки 77, расположенной на стыке границ Добрушинского сельского поселения Сакского района и Зиминского и Серебрянского сельских поселений Раздольненского района.

От точки 77 граница проходит на восток на протяжении 1213 м по территории Добрушинского сельского поселения Сакского района и Зиминского сельского поселения Раздольненского района по сельскохозяйственным угодьям до точки 78 лесополоса.

От точки 78 граница проходит на юг на протяжении 5278 м по лесополосе до точки 82 полевая дорога.

От точки 82 граница проходит на запад на протяжении 1217 м по полевой дороге до точки 83 лесополоса.

От точки 83 граница проходит в юго-западном направлении на протяжении 1049 м по лесополосе до точки 85 лесопосадка.

От точки 85 граница проходит в западном направлении на протяжении 949,7 м по лесопосадке до точки 86 полевая дорога.

От точки 86 граница проходит на юг на протяжении 2685 м по полевой дороге, пересекая оросительный канал, до точки 91, расположенной на стыке границ Добрушинского и Кольцовского сельских поселений Сакского района и Зиминского сельского поселения Раздольненского района.

От точки 91 граница проходит в восточном направлении на протяжении 2501 м по территории Кольцовского сельского поселения Сакского района и Зиминского сельского поселения Раздольненского района по лесопосадке до точки 96, расположенной на стыке границ Кольцовского и Столбовского сельских поселений Сакского района и Зиминского сельского поселения Раздольненского района.

От точки 96 граница проходит в восточном направлении на протяжении 3157 м вдоль лесопосадки, расположенной на стыке границ Столбовского сельского поселения Сакского района и Зиминского сельского поселения Раздольненского района, через сельскохозяйственные угодья до точки 103 пересечение лесополос.

От точки 103 граница проходит в северо-восточном направлении на протяжении 1691 м по лесополосе до точки 104, расположенной на стыке

границ Столбовского сельского поселения Сакского района, Зиминского и Новоселовского сельских поселений Раздольненского района.

От точки 104 граница проходит по территории Столбовского сельского поселения Сакского района и Новоселовского сельского поселения Раздольненского района в восточном направлении на протяжении 3534 м вдоль полевой дороги до точки 110 лесополоса.

От точки 110 граница проходит в южном направлении на протяжении 1218 м по лесополосе до точки 112 линия электропередачи.

От точки 112 граница проходит в восточном направлении на протяжении 2012 м вдоль линии электропередачи до точки 116 лесополоса.

От точки 116 граница проходит в южном направлении на протяжении 3580 м по лесополосе до точки 123 линия электропередачи.

От точки 123 граница проходит в восточном направлении на протяжении 1809 м вдоль линии электропередачи до точки 127, расположенной на стыке границ Столбовского сельского поселения и Виноградовского сельского поселения Сакского района.

От точки 127 граница проходит в северном направлении по территории Виноградовского сельского поселения Сакского района и Новоселовского сельского поселения Раздольненского района по полевой дороге на протяжении 2690 м до точки 132 пересечение полевых дорог.

От точки 132 граница проходит в восточном направлении на протяжении 924 м по полевой дороге, проходящей через сельскохозяйственные угодья, до точки 133.

От точки 133 граница проходит в северном направлении на протяжении 925 м вдоль лесополосы до точки 134 линии электропередачи.

От точки 134 граница проходит в восточном направлении на протяжении 2679 м по линии электропередачи до точки 140 лесополоса.

От точки 140 граница проходит в северном направлении на протяжении 681,6 м вдоль лесополосы до точки 144 полевая дорога.

От точки 144 граница проходит в северо-восточном направлении на протяжении 830 м вдоль лесополосы до точки 146 лесополоса.

От точки 146 граница проходит в северо-западном направлении на протяжении 240 м вдоль лесополосы до точки 147, расположенной на стыке границ Виноградовского сельского поселения Сакского района, Новоселовского сельского поселения Раздольненского района и Сусанинского сельского поселения Первомайского района.

От точки 147 граница проходит по территории Виноградовского сельского поселения Сакского района и Сусанинского сельского поселения Первомайского района в восточном направлении на протяжении 2161 м по полевой дороге, пересекая Сакский канал, до точки 152 лесополоса.

От точки 152 граница проходит в юго-восточном направлении на протяжении 1240 м через сельскохозяйственные угодья до точки 153.

От точки 153 граница проходит в восточном направлении на протяжении 1860 м через сельскохозяйственные угодья до точки 160.

От точки 160 граница проходит в южном направлении на протяжении 2007 м через сельскохозяйственные угодья, далее, пересекая Сакский канал, вдоль лесополосы, до точки 161, расположенной на стыке границ Виноградовского и Сизовского сельских поселений Сакского района и Сусанинского сельского поселения Первомайского района.

От точки 161 граница проходит в восточном направлении на протяжении 2687 м по территории Сизовского и Сусанинского сельских поселений Сакского района вдоль полевой дороги, пересекая Сакский канал, до точки 171 пересечение полевой дороги и лесополосы.

От точки 171 граница проходит по направлению на север на протяжении 2438 м по лесополосе до точки 175 полевая дорога.

От точки 175 граница проходит в восточном направлении на протяжении 2372 м по полевой дороге, проходящей вдоль линии электропередачи, пересекая песчаный карьер, до точки 178, расположенной на стыке границ Сизовского и Сусанинского сельских поселений Сакского района и Войковского сельского поселения Первомайского района.

От точки 178 граница проходит в восточном направлении на протяжении 3865 м по территории Сизовского сельского поселения Сакского района и Войковского сельского поселения Первомайского района, по территории песчаного карьера до точки 187 сельхозугодия.

От точки 187 граница проходит в южном направлении на протяжении 2082 м по территории сельскохозяйственных угодий и песчаного карьера до точки 197 грунтовая дорога.

От точки 197 граница проходит на запад на протяжении 1202 м по грунтовой дороге по территории песчаного карьера до точки 199 песчаный карьер.

От точки 199 граница проходит на юг по территории карьера на протяжении 993,5 м до точки 200 лесополоса.

От точки 200 граница проходит на юг на протяжении 1955 м вдоль лесополосы до точки 203 пересечение лесопосадки.

От точки 203 граница проходит на восток на протяжении 5899 м по лесопосадке до точки 212, расположенной на стыке границ Сизовского сельского поселения Сакского района и Войковского и Черновского сельских поселений Первомайского района.

От точки 212 граница проходит в восточном направлении на протяжении 2051 м по территории Сизовского сельского поселения Сакского района и Черновского и Стахановского сельских поселений Первомайского района, по лесопосадке до точки 215, расположенной на стыке границ Сизовского сельского поселения Сакского района и Черновского и Стахановского сельских поселений Первомайского района.

От точки 215 граница проходит в юго-восточном направлении на протяжении 6166 м по территории Сизовского сельского поселения Сакского района и Стахановского сельского поселения Первомайского района, вдоль автодороги Красноперекопск – Симферополь, пересекая Сакский канал, до точки 225, расположенной на стыке границ Сизовского сельского поселения Сакского района, Стахановского сельского поселения



Первомайского района и Краснознаменского сельского поселения Красногвардейского района.

От точки 225 граница проходит в южном направлении на протяжении 1008 м по территории Сизовского сельского поселения Сакского района и Краснознаменского сельского поселения Красногвардейского района, вдоль автодороги Красноперекопск – Симферополь, пересекая Сакский канал, до точки 228, расположенной на пересечении автомобильных дорог.

От точки 228 граница проходит на запад на протяжении 1286 м вдоль автомобильной дороги, ведущей в село Сизовка, до точки 234 пересечение полевой дороги и автодороги.

От точки 234 граница проходит в западном направлении по полевой дороге, проходящей вдоль линии электропередачи, на протяжении 621,7 м до точки 236, расположенной на стыке границ Сизовского и Зерновского сельских поселений Сакского района и Краснознаменского сельского поселения Красногвардейского района.

От точки 236 граница проходит на юг на протяжении 5026 м вдоль линии электропередачи до точки 241 автомобильная дорога.

От точки 241 граница проходит в восточном направлении на протяжении 2284 м по автомобильной дороге до точки 245 пересечение автодороги на село Зерновое Зерновского сельского поселения Сакского района и автодороги Красноперекопск – Симферополь.

От точки 245 граница проходит в юго-восточном направлении на протяжении 5310 м вдоль автодороги Красноперекопск – Симферополь до точки 268, расположенной на стыке границ Зерновского сельского поселения Сакского района, Краснознаменского сельского поселения Красногвардейского района и Журавлевского сельского поселения Симферопольского района.

От точки 268 граница проходит в юго-восточном направлении на протяжении 6180 м по территории Зерновского сельского поселения Сакского района и Журавлевского сельского поселения Симферопольского района вдоль автодороги Красноперекопск – Симферополь до точки 275, расположенной на пересечении автодороги Красноперекопск – Симферополь и лесополосы.

От точки 275 граница проходит на запад на протяжении 4630 м по лесополосе до точки 281 автодорога Низинное – Крымское.

От точки 281 граница проходит на запад на протяжении 1098 м на восток вдоль автодороги Низинное – Крымское до точки 282, расположенной на стыке границ Зерновского, Крымского сельских поселений Сакского района и Журавлевского сельского поселения Симферопольского района.

От точки 282 граница проходит в южном направлении на протяжении 2780 м по территории Крымского сельского поселения Сакского района и Журавлевского сельского поселения Симферопольского района вдоль лесопосадки, проходящей через сельскохозяйственные угодья, до точки 289 пересечение лесополос.

От точки 289 граница проходит на юго-восток на протяжении 2440 м по лесополосе, проходящей с северной стороны железной дороги, до точки 293, расположенной на стыке границ Крымского сельского

поселения Сакского района и Журавлевского и Родниковского сельских поселений Симферопольского района.

От точки 293 граница проходит на юг на протяжении 3270 м, пересекая железнодорожные пути, далее вдоль полевой дороги, проходящей через сельскохозяйственные угодья, до точки 297 автомобильная дорога.

От точки 297 граница проходит на запад на протяжении 1328 м вдоль автомобильной дороги, далее по лесополосе до точки 298 сельхозугодья.

От точки 298 граница проходит на юг на протяжении 2940 м вдоль лесополосы до точки 312, расположенной на стыке границ Крымского сельского поселения Сакского района и Родниковского и Скворцовского сельских поселений Симферопольского района.

От точки 312 граница проходит в юго-западном направлении на протяжении 4045 м по территории Крымского сельского поселения Сакского района и Скворцовского сельского поселения Симферопольского района вдоль лесопосадки до точки 319 пересечение полевых дорог.

От точки 319 граница проходит на юг на протяжении 972 м по полевой дороге, проходящей вдоль плодово-садовых участков, до точки 321 пересечение полевых дорог.

От точки 321 граница проходит в западном направлении на протяжении 2970 м по полевой дороге, проходящей вдоль плодово-садовых участков, до точки 323, расположенной на стыке границ Крымского и Геройского сельских поселений Сакского района и Скворцовского сельского поселения Симферопольского района.

От точки 323 граница проходит на запад на протяжении 2970 м вдоль линии электропередачи и фруктовых садовых участков до точки 327, расположенной на стыке границ Геройского и Ореховского сельских поселений Сакского района и Скворцовского сельского поселения Симферопольского района.

От точки 327 граница проходит на юг на протяжении 1290 м по территории Ореховского сельского поселения Сакского района и Скворцовского сельского поселения Симферопольского района по полевой дороге, проходящей по правой стороне садовых участков, до точки 334, расположенной на стыке границ Ореховского и Ивановского сельских поселений Сакского района и Скворцовского сельского поселения Симферопольского района.

От точки 334 граница проходит на юг на протяжении 665 м по территории Ивановского сельского поселения Сакского района и Скворцовского сельского поселения Симферопольского района по полевой дороге, проходящей по правой стороне садовых участков, до точки 338 полевая дорога.

От точки 338 граница проходит на восток на протяжении 2118 м по полевой дороге до точки 341 лесополоса.

От точки 341 граница проходит на восток на протяжении 1930 м по полевой дороге до точки 344 полевая дорога.

От точки 344 граница проходит в юго-западном направлении на протяжении 2257 м по береговой линии водохранилища Межгорное до точки 351.

От точки 351 граница проходит в северо-западном направлении на протяжении 1060 м по береговой линии водохранилища Межгорное до точки 361 лесополоса.

От точки 361 граница проходит в южном направлении на протяжении 990 м по лесополосе до точки 363, расположенной на стыке границ Ивановского сельского поселения Сакского района и Скворцовского и Николаевского сельских поселений Симферопольского района.

От точки 363 граница проходит в западном направлении на протяжении 5709 м по полевой дороге с северной стороны плодовых садов до точки 370 полевая дорога.

От точки 370 граница проходит в южном направлении на протяжении 296 м по полевой дороге с северной стороны плодовых садов до точки 371 лесополоса.

От точки 371 граница проходит в западном направлении на протяжении 2460 м по полевой дороге с северной стороны плодовых садов до точки 381, расположенной на стыке границ Ивановского и Фрунзенского сельских поселений Сакского района и Николаевского сельского поселения Симферопольского района.

От точки 381 граница проходит в юго-восточном направлении на протяжении 260 м по территории Фрунзенского сельского поселения Сакского района и Николаевского сельского поселения Симферопольского района по автодороге Саки – Орловка до точки 382 пересечение автодорог.

От точки 382 граница проходит в юго-западном направлении на протяжении 255,5 м вдоль автодороги до точки 385 сельскохозяйственные угодья.

От точки 385 граница проходит в южном направлении на протяжении 2002 м по территории сельскохозяйственных угодий до точки 394 полевая дорога.

От точки 394 граница проходит в восточном направлении на протяжении 470 м по полевой дороге до точки 397 лесополоса.

От точки 397 граница проходит в южном направлении на протяжении 3590 м вдоль лесополосы до точки 414 лесополоса.

От точки 414 граница проходит в западном направлении на протяжении 1727 м вдоль лесополосы до точки 417 полевая дорога.

От точки 417 граница проходит на север на протяжении 438,6 м вдоль лесополосы до точки 418 лесополоса.

От точки 418 граница проходит на запад на протяжении 4500 м вдоль лесополосы до точки 444 берег Черного моря.

От точки 444 граница проходит на северо-запад на протяжении 9068 м по берегу Черного моря до точки 553, расположенной на стыке границ Фрунзенского и Ореховского сельских поселений Сакского района.

От точки 553 граница проходит на северо-запад на протяжении 2164 м по территории Фрунзенского и Ореховского сельских поселений Сакского района по берегу Черного моря до точки 569, расположенной на стыке

границ Новофедоровского и Ореховского сельских поселений Сакского района.

От точки 569 граница проходит на северо-запад на протяжении 1910 м по территории Новофедоровского сельского поселения Сакского района по берегу Черного моря до точки 587, расположенной на стыке границ Новофедоровского сельского поселения Сакского района и городского округа Саки Республики Крым.

От точки 587 граница проходит в северо-восточном направлении на протяжении 257 м по территории Новофедоровского сельского поселения Сакского района и городского округа Саки Республики Крым, через территорию песчаного пляжа до точки 591 оросительный канал.

От точки 591 граница проходит в северо-восточном направлении на протяжении 944 м вдоль оросительного канала до точки 594 грунтовая дорога.

От точки 594 граница проходит в северо-восточном направлении на протяжении 1330 м по грунтовой дороге, проходящей через плодовые сады, до точки 604 береговая линия озера Сакское.

От точки 604 граница проходит на восток на протяжении 1020 м по береговой линии озера Сакское до точки 607.

От точки 607 граница проходит на восток на протяжении 2460 м вдоль линии электропередачи по северной стороне села Михайловка Ореховского сельского поселения Сакского района до точки 618 береговая линия озера Сакское.

От точки 618 граница проходит на северо-восток на протяжении 2057 м по береговой линии озера Сакское до точки 632 береговая линия озера Сакское.

От точки 632 граница проходит на северо-запад на протяжении 168 м через акваторию озера Сакское до точки 633 береговая линия озера Сакское.

От точки 633 граница проходит на северо-запад на протяжении 1980 м по береговой линии озера Сакское до точки 658 улица Продольная.

От точки 658 граница проходит на северо-запад на протяжении 779 м по улице Продольная городского округа Саки Республики Крым до точки 661 пересечение улиц Продольная и 50 лет Победы.

От точки 661 граница проходит на северо-восток на протяжении 82 м по улице 50 лет Победы до точки 662 пересечение переулка Звездный и улицы 50 лет Победы.

От точки 662 граница проходит на запад на протяжении 216 м по переулку Звездный до точки 678 пересечение переулка Звездный и улицы Дружбы Народов.

От точки 678 граница проходит в северо-восточном направлении на протяжении 612 м по улице Дружбы Народов до точки 682 пересечение улицы Дружбы Народов и Евпаторийского шоссе.

От точки 682 граница проходит в юго-восточном направлении на протяжении 880 м по Евпаторийскому шоссе до точки 691, расположенной на пересечении улицы Новая и Евпаторийского шоссе.

От точки 691 граница проходит в северном направлении на протяжении 560 м по улице Новая до точки 693, расположенной на пересечении улиц Новая, Лучистая и Промышленная.

От точки 693 граница проходит в северо-восточном направлении на протяжении 541 м по грунтовой дороге, проходящей вдоль линии электропередачи, до точки 695 пересечение грунтовых дорог.

От точки 695 граница проходит в северном направлении на протяжении 1130 м по улице Достлук, проходящей между садоводческими товариществами "Северная Сторона", "Овощевод" Ореховского сельского поселения Сакского района и микрорайоном Амет-Хан Султан городского округа Саки Республики Крым, до точки 709, расположенной на стыке границ Ореховского и Лесновского сельских поселений Сакского района и городского округа Саки Республики Крым.

От точки 709 граница проходит в юго-западном направлении на протяжении 1447 м по территории Ореховского и Лесновского сельских поселений Сакского района и городского округа Саки Республики Крым вдоль линии электропередачи, проходящей по северной стороне железной дороги, до точки 716 сельскохозяйственные угодья.

От точки 716 граница проходит в северном направлении на протяжении 264 м по территории сельскохозяйственных угодий до точки 720 линии электропередачи.

От точки 720 граница проходит в северо-западном направлении на протяжении 1490 м вдоль линии электропередачи до точки 729 улица Полтавская.

От точки 729 граница проходит в юго-восточном направлении на протяжении 220 м по улице Полтавская до точки 730 железнодорожные пути.

От точки 730 граница проходит в юго-западном направлении на протяжении 6880 м вдоль железнодорожных путей до точки 763 полевая дорога.

От точки 763 граница проходит в юго-западном направлении на протяжении 998 м по полевой дороге, пересекая Симферопольское шоссе, до точки 777, расположенной на стыке границ Лесновского сельского поселения Сакского района и городского округа Саки Республики Крым.

От точки 777 граница проходит на северо-запад на протяжении 1833 м по территории Лесновского сельского поселения Сакского района, по берегу Черного моря до точки 780, расположенной на стыке границ Лесновского сельского поселения Сакского района и городского округа Евпатория Республики Крым.

От точки 780 граница проходит в северо-восточном направлении на протяжении 510 м по прибрежной территории, пересекая автодорогу, до точки 781 железнодорожные пути.

От точки 781 граница проходит в северо-западном направлении на протяжении 4282 м вдоль железнодорожных путей до точки 849 грунтовая дорога.

От точки 849 граница проходит в северо-восточном направлении на протяжении 650 м по грунтовой дороге до точки 857 береговая линия озеро Солевое.

От точки 857 граница проходит в северо-западном направлении на протяжении 2040 м вдоль береговой линии озера Солевое до точки 878 грунтовая дорога.

От точки 878 граница проходит на юго-восток на протяжении 420 м по грунтовой дороге до точки 879 автомобильная дорога.

От точки 879 граница проходит на северо-запад на протяжении 1690 м по грунтовой дороге, идущей вдоль автодороги Симферополь – Евпатория, до точки 918, расположенной на стыке границ Суворовского и Лесновского сельских поселений Сакского района и городского округа Евпатория Республики Крым.

От точки 918 граница проходит на северо-запад на протяжении 894,5 м по территории Суворовского сельского поселения Сакского района и городского округа Евпатория Республики Крым, по дамбе озера Сасык до точки 927 береговая линия озера Сасык.

От точки 927 граница проходит на северо-запад на протяжении 6270 м по береговой линии озера Сасык до точки 1152 территория промышленной зоны.

От точки 1152 граница проходит на юго-запад на протяжении 720 м по территории промышленной зоны до точки 1170 железнодорожные пути.

От точки 1170 граница проходит на северо-восток на протяжении 650 м вдоль железнодорожных путей до точки 1177 садоводческого товарищества "Спутник".

От точки 1177 граница проходит на северо-запад на протяжении 2821 м по северной стороне территории садоводческого товарищества "Спутник" до точки 1194 территория промзоны.

От точки 1194 граница проходит на юг на протяжении 511,2 м по территории промзоны до точки 1208 полевая дорога.

От точки 1208 граница проходит на запад на протяжении 328,5 м по полевой дороге до точки 1210 пересечение Красноярского шоссе и полевой дороги.

От точки 1210 граница проходит на юг на протяжении 305 м вдоль автодороги Красноярское шоссе до точки 1211 линия электропередачи.

От точки 1211 граница проходит на запад на протяжении 1095 м вдоль линии электропередачи по южной стороне микрорайона Исмаил Бей городского округа Евпатория Республики Крым до точки 1213 линия электропередачи.

От точки 1213 граница проходит на юг на протяжении 787 м по линии электропередачи, западной стороне микрорайона Исмаил Бей городского округа Евпатория Республики Крым до точки 1222 полевая дорога.

От точки 1222 граница проходит на запад на протяжении 620 м по полевой дороге с южной стороны мусульманского кладбища до точки 1238 пересечение полевой дороги и Черноморского шоссе.

От точки 1238 граница проходит в юго-восточном направлении на протяжении 1230 м по полевой дороге с южной стороны мусульманского

кладбища до точки 1247 пересечение полевой дороги и Черноморского шоссе.

От точки 1247 граница проходит в юго-западном направлении на протяжении 874 м по полевой дороге до точки 1253 улица Западная садоводческого товарищества "Спутник-2".

От точки 1253 граница проходит в юго-западном направлении на протяжении 430 м вдоль улицы Западная садоводческого товарищества "Спутник-2" до точки 1265 сельскохозяйственные угодья.

От точки 1265 граница проходит в юго-западном направлении на протяжении 877 м по территории сельскохозяйственных угодий с северной стороны нового кладбища до точки 1279, расположенной на стыке границ Суворовского и Уютненского сельских поселений Сакского района и городского округа Евпатория Республики Крым.

От точки 1279 граница проходит в южном направлении на протяжении 805 м вдоль линии электропередачи до точки 1280 автодорога на городской округ Евпатория Республики Крым.

От точки 1280 граница проходит в южном направлении на протяжении 410 м, пересекая автодорогу на городской округ Евпатория Республики Крым, до точки 1281 территория промышленной зоны.

От точки 1281 граница проходит в южном направлении на протяжении 1400 м по территории промышленной зоны до точки 1285 сельскохозяйственные угодья.

От точки 1285 граница проходит в юго-западном направлении на протяжении 1 815 м по территории сельскохозяйственных угодий до точки 1317 полевая дорога.

От точки 1317 граница проходит в юго-западном направлении на протяжении 4750 м по полевой дороге по северной стороне пгт Заозерное города Евпатория до точки 1379 улица Садовая.

От точки 1379 граница проходит в западном направлении на протяжении 550 м по улице Садовая до точки 1385 пересечение улиц Вишневая, Садовая и Виноградная.

От точки 1385 граница проходит в западном направлении на протяжении 180 м по улице Вишневая до точки 1387 пересечение улиц Вишневая и Штормовая.

От точки 1387 граница проходит на юг на протяжении 460 м по улице Штормовая до точки 1395 пересечение улиц Голубая Волна, Штормовая.

От точки 1395 граница проходит на восток на протяжении 140 м по улице Голубая Волна до точки 1396 пересечение улиц Каламицкая, Прибрежная и Аллея Дружбы.

От точки 1396 граница проходит на юго-запад на протяжении 380 м по улице Аллея Дружбы до точки 1397 пересечение грунтовой дороги и улицы Аллея Дружбы.

От точки 1397 граница проходит на юго-запад на протяжении 540 м по грунтовой дороге до точки 1401, расположенной на стыке границ

Уютненского сельского поселения Сакского района и городского округа Евпатория Республики Крым.

От точки 1401 граница проходит на северо-запад на протяжении 4230 м вдоль берега Черного моря по территории Уютненского сельского поселения Сакского района до точки 1488, расположенной на стыке границ Молочненского и Уютненского сельских поселений Сакского района.

От точки 1488 граница проходит на северо-запад на протяжении 10490 м по территории Молочненского сельского поселения Сакского района, по берегу Черного моря до точки 1664, расположенной на стыке границ Штормовского и Молочненского сельских поселений Сакского района.

От точки 1664 граница проходит в северо-западном направлении на протяжении 13700 м по территории Штормовского сельского поселения Сакского района, по берегу Черного моря до точки 1902, расположенной на стыке границ Штормовского сельского поселения Сакского района и Медведевского сельского поселения Черноморского района.

От точки 1902 граница проходит в северо-западном направлении на протяжении 1700 м по границе пгт Мирный до точки 1924 берег Черного моря.

От точки 1925 граница проходит на северо-восток на протяжении 8680 м по территории Штормовского сельского поселения Сакского района и Медведевского сельского поселения Черноморского района по акватории озера Донузлав до точки 1936, расположенной на стыке границ Штормовского сельского поселения Сакского района и Новоивановского и Медведевского сельских поселений Черноморского района.

От точки 1936 граница проходит в северо-восточном направлении на протяжении 4143 м по территории Штормовского сельского поселения Сакского района и Новоивановского сельского поселения Черноморского района по акватории озера Донузлав до точки 1945, расположенной на стыке границ Штормовского и Веселовского сельских поселений Сакского района.

От точки 1945 граница проходит в северо-восточном направлении на протяжении 13480 м по территории Веселовского сельского поселения Сакского района и Новоивановского сельского поселения Черноморского района по акватории озера Донузлав до точки 2022, расположенной на стыке границ Веселовского сельского поселения Сакского района, Новоивановского и Красноярского сельских поселений Черноморского района.

Внутренний контур № 1 (поселок городского типа Мирный)

Начальной точкой границы контура № 1 является точка 2380, расположенная на береговой линии озера Донузлав.

От точки 2380 граница проходит в юго-восточном направлении на протяжении 3747 м по береговой линии озера Донузлав до точки 2077 оросительный канал.



От точки 2077 граница проходит в юго-восточном направлении на протяжении 285 м вдоль оросительного канала до точки 2082 автодорога.

От точки 2082 граница проходит в северо-восточном направлении на протяжении 1926 м вдоль автодороги до точки 2096 промышленная зона.

От точки 2096 граница проходит в северо-восточном направлении на протяжении 1333 м вокруг территории промышленной зоны до точки 2146 автодорога на село Крыловка.

От точки 2146 граница проходит в юго-западном направлении на протяжении 187 м по автодороге на село Крыловка до точки 2148 пересечение автомобильных дорог.

От точки 2148 граница проходит в юго-западном направлении на протяжении 2379 м по автодороге на пгт Мирное до точки 2158 оросительный канал.

От точки 2158 граница проходит в юго-восточном направлении на протяжении 923,6 м вдоль оросительного канала до точки 2164 полевая дорога.

От точки 2164 граница проходит на юг на протяжении 1156 м по полевой дороге до точки 2170 полевая дорога.

От точки 2170 граница проходит в северо-западном направлении на протяжении 4288 м по полевой дороге до точки 2234 автомобильная дорога.

От точки 2234 внутренняя граница проходит в южном направлении на протяжении 746,9 м вдоль грунтовой дороги до точки 2248 полевая дорога.

От точки 2248 внутренняя граница проходит в юго-восточном направлении на протяжении 745,1 м по полевой дороге до точки 2266 автомобильная дорога на пгт Мирный.

От точки 2266 внутренняя граница проходит в восточном направлении на протяжении 217,4 м по автомобильной дороге до точки 2270 полевая дорога.

От точки 2270 внутренняя граница проходит в юго-западном направлении на протяжении 223 м по полевой дороге до точки 2276 автодорога.

От точки 2276 внутренняя граница проходит в юго-западном направлении на протяжении 1226 м по автодороге до точки 2288 полевая дорога.

От точки 2288 внутренняя граница проходит в северном направлении на протяжении 1271 м по полевой дороге с западной стороны пгт Мирный до точки 2312 грунтовая дорога.

От точки 2312 внутренняя граница проходит в северном направлении на протяжении 989,3 м по грунтовой дороге до точки 2318 полевая дорога.

От точки 2318 внутренняя граница проходит в западном направлении на протяжении 361,8 м по полевой дороге до точки 2323 автодорога.

От точки 2323 внутренняя граница проходит в северо-западном направлении на протяжении 673,5 м, пересекая автодорогу, далее по западной границе СНТ "Донузлав" до точки 2331 береговая линия озера Донузлав.

От точки 2331 внутренняя граница проходит в северо-восточном направлении на протяжении 2401 м по береговой линии озера Донузлав до точки 2380.

## Внутренний контур № 2 (поселок городского типа Новоозерное)

Начальной точкой контура № 2 является точка 2649, расположенная на стыке границ Штормовского и Веселовского сельских поселений Сакского района и городского округа Евпатория Республики Крым.

От точки 2649 граница проходит на восток на протяжении 620 м по береговой линии озера Донузлав до точки 2726 автомобильная дорога.

От точки 2726 граница проходит на север на протяжении 270 м по автомобильной дороге до точки 2731 береговая линия озера Донузлав.

От точки 2731 граница проходит на северо-запад на протяжении 4590 м по береговой линии озера Донузлав до точки 2459 полевая дорога.

От точки 2459 граница проходит на юго-восток на протяжении 1500 м по полевой дороге, проходящей через промышленную зону, до точки 2470 автомобильная дорога.

От точки 2470 граница проходит на юго-запад на протяжении 1856 м по полевой дороге вокруг садоводческого товарищества "Ветерок" до точки 2504 пересечение автомобильных дорог.

От точки 2504 граница проходит на юго-запад на протяжении 890,5 м по улице Донузлавская с южной стороны садоводческих товариществ "Скалистый" и "Родники" до точки 2520 полевая дорога.

От точки 2520 граница проходит в юго-западном направлении на протяжении 860 м по полевой дороге вокруг гаражного кооператива "Якорь" до точки 2525 улица Донузлавская.

От точки 2525 граница проходит в западном направлении на протяжении 410 м по улице Донузлавская до точки 2526 полевая дорога.

От точки 2526 граница проходит на юг на протяжении 370 м по полевой дороге до точки 2527, расположенной на стыке границ Веселовского и Штормовского сельских поселений Сакского района и городского округа Евпатория Республики Крым.

От точки 2527 граница проходит в юго-западном направлении на протяжении 1032 м по территории Веселовского сельского поселения Сакского района и городского округа Евпатория Республики Крым через сельскохозяйственные угодья до точки 2533 автомобильная дорога.

От точки 2533 граница проходит в юго-западном направлении на протяжении 1010 м по автомобильной дороге до точки 2548 промышленная зона.

От точки 2548 граница проходит в северо-западном направлении на протяжении 420 м по территории промышленной зоны до точки 2553 береговая линия озера Донузлав.

От точки 2553 граница проходит в северном направлении на протяжении 4010 м по береговой линии озера Донузлав до точки 2649, расположенной на стыке границ Штормовского и Веселовского сельских поселений Сакского района и городского округа Евпатория Республики Крым.

### Новофедоровское сельское поселение

Начальной точкой границы Новофедоровского сельского поселения Сакского района является точка 290, расположенная на стыке границ Ореховского и Новофедоровского сельских поселений Сакского района и городского округа Саки Республики Крым.

От точки 290 граница проходит в северо-восточном направлении на протяжении 366 м по территории Ореховского и Новофедоровского сельских поселений Сакского района вдоль улицы Дегтярева, пересекая канал, до точки 294, расположенной на пересечении грунтовой дороги и улице Дегтярева.

От точки 294 граница проходит в северо-восточном направлении на протяжении 770 м по грунтовой дороге, проходящей по правой стороне канала до точки 4 грунтовая дорога.

От точки 4 граница проходит в северо-восточном направлении на протяжении 2720 м по границе пгт Новофедоровка и садов, расположенных в Ореховском сельском поселении Сакского района, до точки 27 полевая дорога.

От точки 27 граница проходит на юго-восток на протяжении 1470 м вдоль улицы Арсенальная, по границе северного сектора пгт Новофедоровка до точки 59, расположенной на пересечении улиц Арсенальная и Сердюкова.

От точки 59 граница проходит в юго-восточном направлении на протяжении 825 м по автомобильной дороге до точки 69 автомобильная дорога.

От точки 69 граница проходит на юго-запад на протяжении 890 м по границе пгт Новофедоровка и территории военного аэродрома до точки 115 улица Героев.

От точки 115 граница проходит на юг на протяжении 255 м по улице Героев до точки 137 улица Героев.

От точки 137 граница проходит в юго-восточном направлении на протяжении 1020 м по границе садоводческого товарищества "Береговой" и территории военного аэродрома до точки 161 улица Южная.

От точки 161 граница проходит в юго-западном направлении на протяжении 620 м по улице Южная до точки 173 лесопосадки.

От точки 173 граница проходит в северо-западном направлении на протяжении 965 м по лесопосадке, а затем по затапливаемой территории водоема до точки 184, расположенной на пересечении асфальтированной и полевой дорог.

От точки 184 граница проходит на северо-запад на протяжении 335 м по улице Тимура Апакидзе до точки 186 садовые участки.

От точки 186 граница проходит в юго-западном направлении на протяжении 585 м через садовые участки до точки 195, расположенной на берегу водоема.

От точки 195 граница проходит на юг на протяжении 688 м по береговой линии водоема до точки 266, расположенной на береговой линии озера.

От точки 266 граница проходит на юго-запад на протяжении 340 м, пересекая песчаную косу, до точки 268, расположенной на стыке границ Ореховского и Новофедоровского сельских поселений Сакского района.

От точки 268 граница проходит в северо-западном направлении на протяжении 1911 м по территории Новофедоровского сельского поселения Сакского района по берегу Черного моря до точки 286, расположенной на стыке границ Новофедоровского сельского поселения Сакского района и городского округа Саки Республики Крым.

От точки 286 граница проходит в северо-восточном направлении на протяжении 268 м по территории Новофедоровского сельского поселения Сакского района и городского округа Саки Республики Крым, через территорию песчаного пляжа до точки 290, расположенной на стыке границ Ореховского и Новофедоровского сельских поселений Сакского района и городского округа Саки Республики Крым.

## Вересаевское сельское поселение

Начальной точкой границы Вересаевского сельского поселения Сакского района является точка 3, расположенная на стыке границ Вересаевского и Столбовского сельских поселений Сакского района (пересечение Евпаторийского шоссе и полевой дороги).

От точки 3 граница проходит в восточном направлении на протяжении 5054 м по лесопосадке, расположенной на стыке границ Вересаевского, Столбовского и Охотниковского сельских поселений Сакского района, до точки 10 лесопосадка.

От точки 10 граница проходит на юг на протяжении 3107 м по лесопосадке через сельскохозяйственные угодья до точки 16 пересечение лесополос.

От точки 16 граница проходит на восток на протяжении 399 м вдоль лесополосы до точки 18 пересечение полевой дороги и лесополосы.

От точки 18 граница проходит в южном направлении на протяжении 1958 м по полевой дороге через сельскохозяйственные угодья до точки 24 пересечение полевых дорог.

От точки 24 граница проходит в западном направлении на протяжении 1042 м по полевой дороге через сельскохозяйственные угодья до точки 26 пересечение полевых дорог.

От точки 26 граница проходит в южном направлении на протяжении 1756 м по полевой дороге через сельскохозяйственные угодья до точки 28, расположенной на северной стороне автомобильной дороги, связывающей село Глинка и село Рунное.

От точки 28 граница проходит в южном направлении на протяжении 2208 м, пересекая автомобильную дорогу, связывающую село Глинка и село Рунное, далее по сельскохозяйственным угодьям до точки 32, расположенной на стыке границ Вересаевского, Суворовского и Охотниковского сельских поселений Сакского района.

От точки 32 граница проходит на запад на протяжении 3907 м по территории Вересаевского и Суворовского сельских поселений Сакского района, через сельскохозяйственные угодья до точки 41 полевая дорога.

От точки 41 граница проходит на север на протяжении 1454 м по полевой дороге до точки 44, расположенной на стыке полевой дороги и виноградников, далее на протяжении 1115 м по полевой дороге и западной стороне виноградников граница проходит до точки 45, расположенной на южной обочине автомобильной дороги.

От точки 45 граница проходит в западном направлении на протяжении 1677 м по южной стороне автомобильной дороги до точки 51 пересечение полевой дороги и автодороги.

От точки 51 граница проходит на север на протяжении 1284 м по левой стороне автомобильной дороги, проходящей через сады-виноградники, до точки 54, являющейся пересечением автомобильной дороги и линии электропередачи.

От точки 54 граница проходит на север на протяжении 2358 м по границе лесополосы и линии электропередачи до точки 61, расположенной на перекрестке Евпаторийского шоссе и автомобильной дороги, ведущей в село Вересаево.

От точки 61 граница проходит на северо-восток на протяжении 264,8 м по левой обочине Евпаторийского шоссе до точки 62, расположенной на стыке границ Вересаевского, Суворовского и Кольцовского сельских поселений Сакского района.

От точки 62 граница проходит в северо-восточном направлении на протяжении 4160 м по территории Вересаевского и Кольцовского сельских поселений Сакского района по левой обочине Евпаторийского шоссе до точки 71, расположенной на стыке границ Вересаевского, Столбовского и Кольцовского сельских поселений Сакского района.

От точки 71 граница проходит в северо-восточном направлении на протяжении 1700 м по территории Вересаевского и Столбовского сельских поселений Сакского района, по левой обочине Евпаторийского шоссе, до точки 3, расположенной на пересечении Евпаторийского шоссе и полевой дороги.

## Веселовское сельское поселение

Начальной точкой границы Веселовского сельского поселения Сакского района является точка 22, расположенная на стыке границ Веселовского сельского поселения Сакского района, Новоивановского и Красноярского сельских поселений Черноморского района.

От точки 22 граница проходит в северо-восточном направлении на протяжении 3002 м по акватории озера Донузлав на территории Веселовского сельского поселения Сакского района и Красноярского сельского поселения Черноморского района до точки 30 береговая линия озера Донузлав.

От точки 30 граница проходит в юго-восточном направлении на протяжении 4550 м по территории сельскохозяйственных угодий, пересекая балку Каменистая, до точки 48, расположенной на стыке границ Веселовского и Добрушинского сельских поселений Сакского района и Красноярского сельского поселения Черноморского района.

От точки 48 граница проходит в юго-восточном направлении на протяжении 2659 м по территории Веселовского и Добрушинского сельских поселений Сакского района, вдоль лесопосадки, до точки 56 линия электропередачи.

От точки 56 граница проходит в юго-восточном направлении на протяжении 2920 м вдоль линии электропередачи до точки 69 полевая дорога.

От точки 69 граница проходит в южном направлении на протяжении 1420 м по полевой дороге до точки 74 лесополоса.

От точки 74 граница проходит в юго-восточном направлении на протяжении 1378 м по лесополосе до точки 80 автодорога Славянское – Евпатория.

От точки 80 граница проходит на запад на протяжении 37,4 м на юго-восток вдоль автодороги Славянское – Евпатория до точки 84, расположенной на стыке границ Веселовского, Кольцовского и Добрушинского сельских поселений Сакского района.

От точки 84 граница проходит на запад на протяжении 2017 м на юго-восток по территории Веселовского и Кольцовского сельских поселений Сакского района, вдоль автодороги Славянское – Евпатория, до точки 88, расположенной на стыке границ Веселовского, Кольцовского и Добрушинского сельских поселений Сакского района.

От точки 88 граница проходит по территории Веселовского и Добрушинского сельских поселений Сакского района на запад на протяжении 3750 м вдоль автодороги Черноморское – Евпатория до точки 93 полевая дорога.

От точки 93 граница проходит на юг на протяжении 1660 м по полевой дороге, расположенной с правой стороны плодовых садов, до точки 100 лесополоса.

От точки 100 граница проходит в южном направлении на протяжении 1625 м до точки 106 линия электропередачи.

От точки 106 граница проходит в юго-восточном направлении на протяжении 2223 м вдоль линии электропередачи до точки 110, расположенной на стыке

границ Веселовского, Добрушинского и Воробьевского сельских поселений Сакского района.

От точки 110 граница проходит на запад на протяжении 1107 м по территории Веселовского и Воробьевского сельских поселений Сакского района вдоль линии электропередачи до точки 114 лесополоса.

От точки 114 граница проходит на север на протяжении 623 м по лесополосе до точки 115 полевая дорога.

От точки 115 граница проходит в западном направлении на протяжении 2358 м по полевой дороге, проходящей через сельскохозяйственные угодья, до точки 127 автомобильная дорога.

От точки 127 граница проходит в юго-западном направлении на протяжении 4290 м вдоль автомобильной дороги, проходящей с правой стороны оросительного канала, до точки 155 оросительный канал.

От точки 155 граница проходит на запад на протяжении 1019 м по северной стороне оросительного канала до точки 160 лесопосадка.

От точки 160 граница проходит на запад на протяжении 1307 м вдоль лесопосадки до точки 164 пересечение лесополос.

От точки 164 граница проходит на юг на протяжении 380 м вдоль лесополосы до точки 165 полевая дорога.

От точки 165 граница проходит на запад на протяжении 3840 м вдоль лесополосы до точки 175, расположенной на стыке границ Веселовского, Штурмовского и Воробьевского сельских поселений Сакского района.

От точки 175 граница проходит на запад на протяжении 3105 м по территории Веселовского и Штурмовского сельских поселений Сакского района вдоль лесополосы до точки 182 лесополоса.

От точки 182 граница проходит на север на протяжении 4530 м вдоль лесополосы до точки 195, расположенной на стыке границ Веселовского и Штурмовского сельских поселений Сакского района и городского округа Евпатория Республики Крым.

От точки 195 граница проходит на север на протяжении 380 м по территории Веселовского сельского поселения Сакского района и городского округа Евпатория Республики Крым по полевой дороге до точки 196 улица Донузлавская.

От точки 196 граница проходит на восток на протяжении 412,8 м по улице Донузлавская до точки 197 полевая дорога.

От точки 197 граница проходит на юго-восток на протяжении 815 м по полевой дороге вокруг гаражного кооператива "Якорь" до точки 202 улица Донузлавская.

От точки 202 граница проходит на восток на протяжении 910 м по улице Донузлавская с южной стороны садоводческих товариществ "Скалистый" и "Родники" до точки 218 пересечение автомобильных дорог.

От точки 218 граница проходит в северо-восточном направлении на протяжении 1030 м по полевой дороге вокруг садоводческого товарищества "Ветерок" до точки 250 автомобильная дорога.



От точки 250 граница проходит в северо-восточном направлении на протяжении 800 м по автомобильной дороге до точки 252 полевая дорога.

От точки 252 граница проходит в северо-западном направлении на протяжении 1500 м по полевой дороге, проходящей через промышленную зону, до точки 263 береговая линия озера Донузлав.

От точки 263 граница проходит в юго-западном направлении на протяжении 4600 м по береговой линии озера Донузлав до точки 393 автомобильная дорога.

От точки 393 граница проходит на юг на протяжении 285 м по автомобильной дороге до точки 399, расположенной на стыке границ Веселовского сельского поселения Сакского района и городского округа Евпатория Республики Крым.

От точки 399 граница проходит в юго-западном направлении на протяжении 625 м по территории Веселовского сельского поселения Сакского района и городского округа Евпатория Республики Крым по береговой линии озера Донузлав до точки 431.

От точки 431 граница проходит в северо-западном направлении на протяжении 1267 м по акватории озера Донузлав до точки 436, расположенной на стыке границ Веселовского и Штормовского сельских поселений Сакского района и Новоивановского сельского поселения Черноморского района.

От точки 436 граница проходит в северо-восточном направлении на протяжении 13480 м по территории Веселовского сельского поселения Сакского района и Новоивановского сельского поселения Черноморского района по акватории озера Донузлав до точки 22, расположенной на стыке границ Веселовского сельского поселения Сакского района, Новоивановского и Красноярского сельских поселений Черноморского района.

## Виноградовское сельское поселение

Начальной точкой границы Виноградовского сельского поселения Сакского района является точка 1, расположенная на границе Виноградовского сельского поселения Сакского района и Новоселовского сельского поселения Раздольненского района.

От точки 1 граница проходит в восточном направлении на протяжении 2679 м по линии электропередачи до точки 7 лесополоса.

От точки 7 граница проходит в северном направлении на протяжении 681,6 м вдоль лесополосы до точки 11 полевая дорога.

От точки 11 граница проходит в северо-восточном направлении на протяжении 830 м вдоль лесополосы до точки 13 лесополоса.

От точки 13 граница проходит в северо-западном направлении на протяжении 240 м вдоль лесополосы до точки 14, расположенной на стыке границ Виноградовского сельского поселения Сакского района, Новоселовского сельского поселения Раздольненского района и Сусанинского сельского поселения Первомайского района.

От точки 14 граница проходит по территории Виноградовского сельского поселения Сакского района и Сусанинского сельского поселения Первомайского района в восточном направлении, на протяжении 2161 м по полевой дороге, пересекая Сакский канал, до точки 19 лесополоса.

От точки 19 граница проходит в юго-восточном направлении на протяжении 1240 м через сельскохозяйственные угодья до точки 20.

От точки 20 граница проходит в восточном направлении на протяжении 1860 м через сельскохозяйственные угодья до точки 27.

От точки 27 граница проходит в южном направлении на протяжении 2007 м через сельскохозяйственные угодья, далее, пересекая Сакский канал, вдоль лесополосы до точки 28, расположенной на стыке границ Виноградовского и Сизовского сельских поселений Сакского района и Сусанинского сельского поселения Первомайского района.

От точки 28 граница проходит в западном направлении на протяжении 873 м вдоль линии электропередачи до точки 30 пересечение полевых дорог.

От точки 30 граница проходит в южном направлении на протяжении 4050 м по территории Виноградовского и Сизовского сельских поселений Сакского района по полевой дороге до точки 40 пересечение полевой и автомобильной дорог.

От точки 40 граница проходит на запад на протяжении 1798 м по северной стороне асфальтированной автомобильной дороги до точки 43 пересечение полевой и автомобильной дорог.

От точки 43 граница проходит в южном направлении на протяжении 3138 м по лесополосе и полевой дороге, проходящей через сельскохозяйственные угодья, до точки 48 пересечение полевых дорог.

От точки 48 граница проходит на запад на протяжении 2571 м по полевой дороге, проходящей через сельскохозяйственные угодья, до точки 54 автомобильная дорога.

От точки 54 граница проходит в западном направлении на протяжении 361,5 м, пересекая автодорогу, до точки 57, расположенной на стыке границ Виноградовского, Сизовского и Охотниковского сельских поселений Сакского района.

От точки 57 граница проходит в западном направлении на протяжении 2459 м по территории Виноградовского и Охотниковского сельских поселений до точки 60 пересечение полевой дороги и линии электропередачи.

От точки 60 граница проходит на север на протяжении 1587 м вдоль линии электропередачи до точки 61, расположенной на стыке границ Виноградовского, Столбовского и Охотниковского сельских поселений Сакского района.

От точки 61 граница проходит в восточном направлении на протяжении 1111 м по полевой дороге, проходящей через сельскохозяйственные угодья, по территории Виноградовского и Столбовского сельских поселений Сакского района, до точки 67 пересечение полевых дорог.

От точки 67 граница проходит в северном направлении на протяжении 2480 м вдоль полевой дороги, проходящей через сельскохозяйственные угодья, до точки 71 примыкание полевой дороги к автомобильной.

От точки 71 граница проходит в западном направлении на протяжении 1668 м по южной стороне автомобильной дороги до точки 78 линия электропередачи.

От точки 78 граница проходит в северном направлении на протяжении 2147 м по линии электропередачи до точки 111, расположенной на стыке границ Виноградовского и Столбовского сельских поселений Сакского района и Новоселовского сельского поселения Раздольненского района.

От точки 111 граница проходит в северном направлении по территории Виноградовского сельского поселения Сакского района и Новоселовского сельского поселения Раздольненского района по полевой дороге на протяжении 2695 м до точки 116 пересечение полевых дорог.

От точки 116 граница проходит в восточном направлении на протяжении 924 м по полевой дороге, проходящей через сельскохозяйственные угодья, до точки 117 полевая дорога.

От точки 117 граница проходит в северном направлении на протяжении 908 м вдоль лесополосы до точки 1, расположенной на границе Виноградовского сельского поселения Сакского района и Новоселовского сельского поселения Раздольненского района.

## Воробьевское сельское поселение

Начальной точкой границы Воробьевского сельского поселения Сакского района является точка 1, расположенная на стыке границ Веселовского, Штурмовского и Воробьевского сельских поселений Сакского района.

От точки 1 граница проходит в восточном направлении на протяжении 3838 м по территории Веселовского и Воробьевского сельских поселений Сакского района по полевой дороге до точки 11 лесополоса.

До точки 11 граница проходит в юго-восточном направлении на протяжении 410 м по лесополосе до точки 12 лесопосадка.

От точки 12 граница проходит на восток на протяжении 1385 м до точки 17 оросительный канал.

От точки 17 граница проходит в северо-восточном направлении на протяжении 940,5 м по северной стороне оросительного канала до точки 21 автомобильная дорога.

От точки 21 граница проходит в северо-восточном направлении на протяжении 4415 м вдоль автомобильной дороги, проходящей с правой стороны оросительного канала, до точки 50 полевая дорога.

От точки 50 граница проходит в восточном направлении на протяжении 2233 м по полевой дороге, проходящей через сельскохозяйственные угодья, до точки 61 лесополоса.

От точки 61 граница проходит на юг на протяжении 623 м по лесополосе до точки 62 линия электропередачи.

От точки 62 граница проходит на восток на протяжении 1107 м вдоль линии электропередачи до точки 66, расположенной на стыке границ Веселовского, Воробьевского и Добрушинского сельских поселений Сакского района.

От точки 66 граница проходит по территории Воробьевского и Добрушинского сельских поселений Сакского района в южном направлении на протяжении 578,6 м вдоль полевой дороги до точки 70 сельскохозяйственные угодья.

От точки 70 граница проходит на запад на протяжении 1140 м по сельскохозяйственным угодьям до точки 77 полевая дорога.

От точки 77 граница проходит в южном направлении на протяжении 3874 м по полевой дороге до точки 81, расположенной на стыке границ Ромашкинского, Добрушинского и Воробьевского сельских поселений Сакского района.

От точки 81 граница проходит в западном направлении на протяжении 1554 м по территории Ромашкинского и Воробьевского сельских поселений Сакского района вдоль линии электропередачи до точки 91 полевая дорога.

От точки 91 граница проходит в юго-западном направлении на протяжении 2101 м по полевой дороге до точки 101 автомобильная дорога Черноморское – Евпатория.

От точки 101 граница проходит на юго-восток на протяжении 1101 м по автодороге Черноморское – Евпатория до точки 102 лесополоса.

От точки 102 граница проходит на юг на протяжении 349,4 м по лесополосе до точки 107 лесополоса.

От точки 107 граница проходит в западном направлении на протяжении 3339 м вдоль лесополосы до точки 116 оросительный канал.

От точки 116 граница проходит на юг на протяжении 1718 м по левой стороне оросительного канала до точки 117, расположенной на стыке границ Ромашкинского, Молочненского и Воробьевского сельских поселений Сакского района.

От точки 117 граница проходит на запад на протяжении 2345 м по территории Молочненского и Воробьевского сельских поселений Сакского района по полевой дороге до точки 126 лесополоса.

От точки 126 граница проходит на юг на протяжении 272,8 м вдоль лесополосы до точки 128 лесополоса.

От точки 128 граница проходит на запад на протяжении 1630 м вдоль лесополосы до точки 129 линия электропередачи.

От точки 129 граница проходит на юго-запад на протяжении 1173 м по линии электропередачи до точки 134 автомобильная дорога.

От точки 134 граница проходит на северо-запад на протяжении 1556 м вдоль автомобильной дороги до точки 135, расположенной на стыке границ Штормовского, Воробьевского и Молочненского сельских поселений Сакского района.

От точки 135 граница проходит на север на протяжении 2297 м по территории Штормовского и Воробьевского сельских поселений Сакского района, по лесополосе, до точки 139 пересечение полевых дорог.

От точки 139 граница проходит на восток на протяжении 664,6 м по полевой дороге до точки 140 лесополоса.

От точки 140 граница проходит на север на протяжении 4866 м по лесополосе до точки 1, расположенной на стыке границ Веселовского, Штормовского и Воробьевского сельских поселений Сакского района.

## Геройское сельское поселение

Начальной точкой границы Геройского сельского поселения Сакского района является точка 1, расположенная на стыке границ Геройского, Митяевского и Ореховского сельских поселений Сакского района.

От точки 1 граница проходит по территории Геройского и Митяевского сельских поселений Сакского района в северо-восточном направлении на протяжении 3039 м вдоль линии электропередачи, расположенной с северной стороны железной пороги, до точки 7, расположенной на стыке границ Геройского, Митяевского и Крымского сельских поселений Сакского района.

От точки 7 граница проходит по территории Геройского и Крымского сельских поселений Сакского района в северо-восточном направлении на протяжении 4349 м вдоль линии электропередачи, расположенной с северной стороны железной дороги, до точки 14 полевая дорога.

От точки 14 граница проходит в северо-восточном направлении на протяжении 1207 м по полевой дороге, проходящей по северной стороне вокруг села Яркое Геройского сельского поселения, до точки 31 пересечение полевой и автомобильной дорог.

От точки 31 в северо-восточном направлении на протяжении 340 м вдоль автомобильной дороги до пересечения с улицей Кирова до точки 35 пересечение автомобильных дорог.

От точки 35 граница проходит в юго-восточном направлении на протяжении 370,4 м вдоль по улице Кирова до точки 45, расположенной на левой стороне Сакского канала.

От точки 45 граница проходит в южном направлении на протяжении 7403 м по левой стороне Сакского канала до точки 60.

От точки 60 на юг на протяжении 500 м граница пересекает Сакский канал до точки 61, расположенной на стыке границ Геройского и Крымского сельских поселений Сакского района и Скворцовского сельского поселения Симферопольского района.

От точки 61 граница проходит на запад на протяжении 2960 м вдоль линии электропередачи и фруктовых садовых участков до точки 63, расположенной на стыке границ Геройского и Ореховского сельских поселений Сакского района и Скворцовского сельского поселения Симферопольского района.

От точки 63 граница проходит на запад на протяжении 2019 м по территории Геройского и Ореховского сельских поселений Сакского района вдоль автомобильной дороги до точки 71 пересечение полевой дороги и автодороги.

От точки 71 граница проходит на север на протяжении 3403 м по полевой дороге, проходящей через сельскохозяйственные угодья, до точки 84 пересечение полевых дорог.

От точки 84 граница проходит на запад на протяжении 2965 м по полевой дороге, проходящей через сельскохозяйственные угодья, до точки 90 пересечение лесополосы и автодороги.

От точки 90 граница проходит на север на протяжении 3020 м вдоль лесополосы, пересекая железнодорожные пути, до точки 1, расположенной на стыке границ Геройского, Митяевского и Ореховского сельских поселений Сакского района.

## Добрушинское сельское поселение

## Контур № 1

Начальной точкой границы контура № 1 Добрушинского сельского поселения является точка 1, расположенная на стыке границ Добрушинского сельского поселения Сакского района и Березовского и Серебрянского сельских поселений Раздольненского района.

От точки 1 граница проходит на восток на протяжении 2509 м по территории Добрушинского сельского поселения Сакского района и Серебрянского сельского поселения Раздольненского района вдоль линии электропередачи, пересекая балку Каймачинская, до точки 4 полевая дорога.

От точки 4 граница проходит на юг на протяжении 1811 м по полевой дороге до точки 5 полевая дорога.

От точки 5 граница проходит на юго-восток на протяжении 4381 м по полевой дороге до точки 9 лесополоса.

От точки 9 граница проходит на север на протяжении 1001 м по лесополосе до точки 10, расположенной на стыке границ Добрушинского сельского поселения Сакского района и Зиминского и Серебрянского сельских поселений Раздольненского района.

От точки 10 граница проходит на восток на протяжении 1213 м по территории Добрушинского сельского поселения Сакского района и Зиминского сельского поселения Раздольненского района по сельскохозяйственным угодьям до точки 11 лесополоса.

От точки 11 граница проходит на юг на протяжении 5278 м по лесополосе до точки 15 полевая дорога.

От точки 15 граница проходит на запад на протяжении 1217 м по полевой дороге до точки 16 лесополоса.

От точки 16 граница проходит в юго-западном направлении на протяжении 1049 м по лесополосе до точки 18 лесопосадка.

От точки 18 граница проходит в западном направлении на протяжении 949,7 м по лесопосадке до точки 19 полевая дорога.

От точки 19 граница проходит на юг на протяжении 2685 м по полевой дороге, пересекая оросительный канал, до точки 24, расположенной на стыке границ Добрушинского и Кольцовского сельских поселений Сакского района и Зиминского сельского поселения Раздольненского района.

От точки 24 граница проходит на юг на протяжении 627,3 м по территории Добрушинского и Кольцовского сельских поселений Сакского района по полевой дороге до точки 25 полевая дорога.

От точки 25 граница проходит в западном направлении на протяжении 4033 м по полевой дороге до точки 49 пересечение полевой дороги и лесополосы.

От точки 49 граница проходит в западном направлении на протяжении 1384 м по лесополосе вдоль Черноморского канала до точки 53, расположенной на стыке границ Добрушинского, Кольцовского и Веселовского сельских поселений Сакского района.



От точки 53 граница проходит в западном направлении на протяжении 37,4 м по территории Добрушинского и Веселовского сельских поселений Сакского района по автодороге Славянское – Евпатория, пересекая Черноморский канал, до точки 54 лесополоса.

От точки 54 граница проходит в северо-западном направлении на протяжении 1378 м, пересекая автодорогу Славянское – Евпатория, по лесополосе до точки 63 полевая дорога.

От точки 63 граница проходит в северо-восточном направлении на протяжении 1420 м по полевой дороге до точки 66 лесополоса.

От точки 66 граница проходит в юго-западном направлении на протяжении 2924 м вдоль лесополосы до точки 78 лесопосадка.

От точки 78 граница проходит в северо-западном направлении на протяжении 2665 м по лесопосадке до точки 89, расположенной на стыке границ Добрушинского и Веселовского сельских поселений Сакского района и Красноярского сельского поселения Черноморского района.

От точки 89 граница проходит на восток на протяжении 2049 м по территории Добрушинского сельского поселения Сакского района и Красноярского сельского поселения Черноморского района по полевой дороге до точки 94 лесополоса.

От точки 94 граница проходит на север на протяжении 1188 м по лесополосе с восточной стороны песчаного карьера до точки 99, расположенной на стыке границ Добрушинского сельского поселения Сакского района, Красноярского сельского поселения Черноморского района и Березовского сельского поселения Раздольненского района.

От точки 99 граница проходит в восточном направлении на протяжении 3089 м по территории Добрушинского сельского поселения Сакского района и Березовского сельского поселения Раздольненского района вдоль лесополосы до точки 101 лесополоса.

От точки 101 граница проходит на север на протяжении 1631 м вдоль лесополосы до точки 104 сельскохозяйственные угодья.

От точки 104 граница проходит в северо-западном направлении на протяжении 2811 м по территории сельскохозяйственных угодий, пересекая балку Каймачинская, до точки 107 лесополоса.

От точки 107 граница проходит в северо-западном направлении на протяжении 1066 м вдоль лесополосы до точки 1, расположенной на стыке границ Добрушинского сельского поселения Сакского района и Березовского и Серебрянского сельских поселений Раздольненского района.

Начальной точкой контура № 2 Добрушинского сельского поселения является точка 270, расположенная на стыке границ Веселовского и Добрушинского сельских поселений Сакского района (пересечение полевой дороги и линии электропередачи).

От точки 270 граница проходит в северо-восточном направлении на протяжении 1592 м по территории Веселовского и Добрушинского сельских поселений Сакского района вдоль линии электропередачи до точки 272 полевая дорога.

От точки 272 граница проходит на север на протяжении 1669 м по полевой дороге, проходящей с восточной стороны плодовых садов, до точки 109 автомобильная дорога Черноморское – Евпатория до а/д Славянское – Евпатория.

От точки 109 граница проходит в восточном направлении на протяжении 3748 м по лесополосе вдоль автодороги Черноморское – Евпатория до а/д Славянское – Евпатория до точки 114, расположенной на стыке границ Добрушинского, Веселовского и Кольцовского сельских поселений Сакского района.

От точки 114 граница проходит на юго-восток на протяжении 1386 м по границе территории Добрушинского и Кольцовского сельских поселений Сакского района вдоль автодороги Славянское – Евпатория до точки 119 лесополоса.

От точки 119 граница проходит на восток на протяжении 4362 м по лесополосе до точки 129 сельскохозяйственные угодья.

От точки 129 граница проходит на юг на протяжении 2581 м по территории сельскохозяйственных угодий до точки 155 лесополоса.

От точки 155 граница проходит на запад на протяжении 998,2 м по лесополосе до точки 161 пересечение лесополос и полевой дороги.

От точки 161 граница проходит в юго-западном направлении на протяжении 2962 м по лесополосе до точки 182 лесопосадка.

От точки 182 граница проходит в западном направлении на протяжении 927,8 м по лесопосадке до точки 185, расположенной на стыке границ Добрушинского, Суворовского и Кольцовского сельских поселений Сакского района.

От точки 185 граница проходит в западном направлении на протяжении 3699 м по границе территориям Добрушинского и Суворовского сельских поселений Сакского района по полевой дороге до точки 204, расположенной на стыке границ Добрушинского, Суворовского и Ромашкинского сельских поселений Сакского района.

От точки 204 граница проходит в западном направлении на протяжении 1300 м по границе территории Добрушинского и Ромашкинского сельских поселений Сакского района, пересекая автодорогу, по лесополосе до точки 208 полевая дорога.

От точки 208 граница проходит в южном направлении на протяжении 1182 м по полевой дороге до точки 211 автомобильная дорога на село Известное.

От точки 211 граница проходит на юго-восток на протяжении 52,34 м вдоль автодороги на село Известное до точки 212 лесополоса.

От точки 212 граница проходит на юг на протяжении 370,1 м по лесополосе до точки 213 линии электропередачи.

От точки 213 граница проходит в западном направлении на протяжении 3224 м вдоль линии электропередачи до точки 249, расположенной на стыке границ Добрушинского, Воробьевского и Ромашкинского сельских поселений Сакского района.

От точки 249 граница проходит в северном направлении на протяжении 3874 м по территории Добрушинского и Воробьевского сельских поселений Сакского района по полевой дороге до точки 253 сельскохозяйственные угодья.

От точки 253 граница проходит в восточном направлении на протяжении 1140 м по территории сельскохозяйственных угодий до точки 260 полевая дорога.

От точки 260 граница проходит на север на протяжении 578,6 м по полевой дороге до точки 264, расположенной на стыке границ Добрушинского, Воробьевского и Веселовского сельских поселений Сакского района.

От точки 264 граница проходит на северо-запад на протяжении 2255 м по территории Добрушинского и Веселовского сельских поселений Сакского района по лесополосе с западной стороны плодовых садов до точки 270, расположенной на территории Веселовского и Добрушинского сельских поселений Сакского района, на пересечении полевой дороги и линии электропередачи.

## Зерновское сельское поселение

Начальной точкой границы Зерновского сельского поселения Сакского района является точка 1, расположенная на пересечении полевой дороги и лесополосы на территории Сизовского и Зерновского сельских поселений Сакского района.

От точки 1 граница проходит в восточном направлении на протяжении 3450 м по полевой дороге до точки 5, расположенной на стыке границ Сизовского и Зерновского сельских поселений Сакского района и Краснознаменского сельского поселения Красногвардейского района.

От точки 5 граница проходит на юг на протяжении 5026 м вдоль линии электропередачи до точки 10 автомобильная дорога.

От точки 10 граница проходит в восточном направлении на протяжении 2280 м по автомобильной дороге до точки 13 пересечение автодороги на село Зерновое Зерновского сельского поселения Сакского района и автодороги Красноперекоск – Симферополь.

От точки 13 граница проходит в юго-восточном направлении на протяжении 5325 м вдоль автодороги Красноперекоск – Симферополь до точки 26, расположенной на стыке границ Зерновского сельского поселения Сакского района, Краснознаменского сельского поселения Красногвардейского района и Журавлевского сельского поселения Симферопольского района.

От точки 26 граница проходит в юго-восточном направлении на протяжении 6165 м по территории Зерновского сельского поселения Сакского района и Журавлевского сельского поселения Симферопольского района вдоль автодороги Красноперекоск – Симферополь до точки 32, расположенной на пересечении автодороги Красноперекоск – Симферополь и лесополосы.

От точки 32 граница проходит на запад на протяжении 4630 м по лесополосе до точки 37 автодорога Низинное – Крымское.

От точки 37 граница проходит на запад на протяжении 1100 м на восток вдоль автодороги Низинное – Крымское до точки 38, расположенной на стыке границ Зерновского и Крымского сельских поселений Сакского района и Журавлевского сельского поселения Симферопольского района.

От точки 38 граница проходит на север на протяжении 430 м по территории Зерновского и Крымского сельских поселений Сакского района вдоль автодороги Низинное – Крымское до точки 41, расположенной на стыке границ Крайненского, Крымского и Зерновского сельских поселений Сакского района.

От точки 41 граница проходит на север по территории Крайненского и Зерновского сельских поселений Сакского района на протяжении 6555 м по грунтовой дороге, расположенной с правой стороны Сакского канала, до точки 56 акведук через Сакский канал.

От точки 56, пересекая Сакский канал, а затем по линии электропередачи граница проходит в западном направлении на протяжении 4890 м до точки 60 пересечение полевых дорог.

От точки 60 граница проходит в северном направлении на протяжении 2500 м по полевой дороге до точки 62, расположенной на стыке границ Крайненского, Сизовского и Зерновского сельских поселений Сакского района.

От точки 62 граница проходит на восток на протяжении 500 м по территории Сизовского и Зерновского сельских поселений Сакского района по полевой дороге, проходящей через сельхозугодья, до точки 63 полевая дорога.

От точки 63 граница проходит на север на протяжении 3990 м по полевой дороге до точки 71 сельскохозяйственные угодья.

От точки 71 граница проходит в восточном направлении на протяжении 860 м по территории сельскохозяйственных угодий до точки 75 Сакский канал.

От точки 75 граница проходит в восточном направлении на протяжении 150 м через Сакский канал до точки 76 пересечение полевых дорог.

От точки 76 граница проходит на восток на протяжении 1000 м по полевой дороге до точки 77 лесопосадка.

От точки 77 граница проходит на север на протяжении 3010 м вдоль лесопосадки до точки 1, расположенной на пересечении полевой дороги и лесополосы на территориях Сизовского и Зерновского сельских поселений Сакского района.

## Ивановское сельское поселение

Начальной точкой границы Ивановского сельского поселения Сакского района является точка 6, расположенная на территории Ореховского и Ивановского сельских поселений Сакского района, на пересечении автомобильной дороги и дороги Саки – Орловка.

От точки 6 граница проходит в восточном направлении на протяжении 5304 м, пересекая автодорогу Саки – Орловка, по полевой дороге, до точки 50 лесополоса.

От точки 50 граница проходит на юг на протяжении 527 м по лесополосе до точки 52 пересечение лесополосы и полевой дороги.

От точки 52 граница проходит в восточном направлении на протяжении 2005 м по полевой дороге до точки 60 линия электропередачи.

От точки 60 граница проходит на юг на протяжении 220 м по линии электропередачи до точки 61 линия электропередачи.

От точки 61 граница проходит на восток на протяжении 520 м вдоль линии электропередачи, проходящей с южной стороны садов-виноградников до точки 67 сельскохозяйственные угодья.

От точки 67 граница проходит на юг на протяжении 195 м по территории сельскохозяйственных угодий до точки 68 сельскохозяйственные угодья.

От точки 68 граница проходит на восток на протяжении 1944 м по территории сельскохозяйственных угодий до точки 69, расположенной на стыке границ Ивановского и Ореховского сельских поселений Сакского района и Скворцовского сельского поселения Симферопольского района.

От точки 69 граница проходит на юг на протяжении 665 м по территории Ивановского сельского поселения Сакского района и Скворцовского сельского поселения Симферопольского района вдоль автодороги на очистные сооружения до точки 72 линия электропередачи.

От точки 72 граница проходит в восточном направлении на протяжении 2117 м по территории лесополосы до точки 75 лесополоса.

От точки 75 граница проходит в юго-восточном направлении на протяжении 1927 м по лесополосе до точки 78 сельскохозяйственные угодья.

От точки 78 граница проходит в юго-западном направлении на протяжении 1352 м по территории сельскохозяйственных угодий, пересекая Таксабинскую балку, до точки 82 полевая дорога.

От точки 82 граница проходит в западном направлении на протяжении 830 м по полевой дороге до точки 83 редколесье.

От точки 83 граница проходит в северо-западном направлении на протяжении 1025 м по редколесью до точки 93 лесополоса.

От точки 93 граница проходит в южном направлении на протяжении 990 м по лесополосе до точки 95, расположенной на стыке границ Ивановского сельского поселения Сакского района и Скворцовского и Николаевского сельских поселений Симферопольского района.

От точки 95 граница проходит на запад на протяжении 5710 м по территории Ивановского сельского поселения Сакского района и Николаевского

сельского поселения Симферопольского района вдоль лесополосы до точки 102 полевая дорога.

От точки 102 граница проходит на юг на протяжении 300 м по полевой дороге до точки 104 лесополоса.

От точки 104 граница проходит в западном направлении на 2460 м по лесополосе до точки 108, расположенной на стыке границ Ивановского и Фрунзенского сельских поселений Сакского района и Николаевского сельского поселения Симферопольского района.

От точки 108 граница проходит в северо-западном направлении на протяжении 1080 м по территории Ивановского и Фрунзенского сельских поселений Сакского района вдоль автомобильной дороги Саки – Орловка до точки 111 лесопосадка.

От точки 111 граница проходит в западном направлении на протяжении 3910 м по лесопосадке до точки 119 полевая дорога.

От точки 119 граница проходит на север на протяжении 710 м по полевой дороге, проходящей с восточной стороны садов-виноградников, до точки 121 полевая дорога вдоль озера Кизыл-Яр.

От точки 121 граница проходит в северо-восточном направлении на протяжении 980 м по полевой дороге, проходящей вдоль озера Кизыл-Яр, до точки 133.

От точки 133 граница проходит в северном направлении на протяжении 1172 м по акватории озера Кизыл-Яр до точки 134, расположенной на стыке границ Ивановского, Фрунзенского и Ореховского сельских поселений Сакского района.

От точки 134 граница проходит в северном направлении на протяжении 2727 м по территории Ивановского и Ореховского сельских поселений Сакского района по полевой дороге до точки 1 сельскохозяйственные угодья.

От точки 1 граница проходит в северо-восточном направлении на протяжении 440 м по территории сельскохозяйственных угодий до точки 4 линия электропередачи.

От точки 4 граница проходит в восточном направлении на протяжении 820 м вдоль линии электропередачи до точки 6, расположенной на территории Ореховского и Ивановского сельских поселений Сакского района, на пересечении автомобильной дороги и дороги Саки – Орловка.

## Кольцовское сельское поселение

Начальной точкой границы Кольцовского сельского поселения Сакского района является точка 1, расположенная на границе Кольцовского и Добрушинского сельских поселений Сакского района.

От точки 1 граница проходит в восточном направлении на протяжении 1366 м вдоль лесопосадки, расположенной с южного берега Черноморского канала, до точки 5 пересечение полевых дорог.

От точки 5 граница проходит в восточном направлении на протяжении 3970 м по полевой дороге до точки 28 пересечение полевых дорог.

От точки 28 граница проходит в северном направлении на протяжении 627,3 м по полевой дороге до точки 29, расположенной на стыке границ Кольцовского и Добрушинского сельских поселений Сакского района и Зиминского сельского поселения Раздольненского района.

От точки 29 граница проходит в восточном направлении на протяжении 2501 м по территории Кольцовского сельского поселения Сакского района и Зиминского сельского поселения Раздольненского района по лесопосадке до точки 34, расположенной на стыке границ Кольцовского и Столбовского сельских поселений Сакского района и Зиминского сельского поселения Раздольненского района.

От точки 34 граница проходит в южном направлении на протяжении 4360 м по территории Кольцовского и Столбовского сельских поселений Сакского района вдоль полевой дороги до точки 70 пересечение лесополосы.

От точки 70 в юго-западном направлении на протяжении 4485 м граница проходит по лесопосадке до точки 94 пересечение лесополосы.

От точки 94 граница проходит в восточном направлении на протяжении 1597 м вдоль лесопосадки, проходящей через сельскохозяйственные угодья, до точки 96 пересечение лесополосы.

От точки 96 граница проходит в южном направлении на протяжении 1737 м по лесопосадке до точки 104 пересечение лесополосы и полевой дороги.

От точки 104 граница проходит на восток на протяжении 475 м по полевой дороге до точки 108, расположенной на стыке границ Кольцовского, Столбовского и Вересаевского сельских поселений Сакского района.

От точки 108 граница проходит в юго-западном направлении на протяжении 4174 м по территории Кольцовского и Вересаевского сельских поселений Сакского района вдоль Евпаторийского шоссе до точки 117 пересечение автодороги и линии электропередачи.

От точки 117 граница проходит на запад на протяжении 4810 м вдоль линии электропередачи до точки 128 пересечение полевой дороги и линии электропередачи.

От точки 128 граница проходит на север на протяжении 4016 м по полевой дороге, проходящей через сельскохозяйственные угодья, до точки 136, расположенной на стыке границ Кольцовского, Суворовского и Добрушинского сельских поселений Сакского района.



От точки 136 граница проходит по территории Кольцовского и Добрушинского сельских поселений Сакского района в восточном направлении на протяжении 947 м по лесопосадке до точки 141 пересечение полевой дороги и лесополосы.

От точки 141 граница проходит на север на протяжении 2974 м вдоль лесополосы до точки 163 пересечение лесополос и полевой дороги.

От точки 163 граница проходит на восток на протяжении 968 м по лесополосе до точки 166 пересечение полевой дороги и лесополосы.

От точки 166 граница проходит в северном направлении на протяжении 2610 м по полевой дороге, проходящей через сельскохозяйственные угодья, до точки 193 пересечение полевой дороги и лесополосы.

От точки 193 граница проходит в западном направлении на протяжении 4333 м по лесополосе до точки 202 пересечение автодороги и лесополосы.

От точки 202 граница проходит в северо-западном направлении на протяжении 1386 м вдоль автомобильной дороги до точки 207, расположенной на стыке границ Кольцовского, Веселовского и Добрушинского сельских поселений Сакского района.

От точки 207 граница проходит по территории Кольцовского и Веселовского сельских поселений Сакского района в северо-западном направлении на протяжении 2017 м вдоль автомобильной дороги до точки 211, расположенной на стыке границ Кольцовского, Веселовского и Добрушинского сельских поселений Сакского района.

От точки 211 граница проходит на восток на протяжении 80 м вдоль лесопосадки, расположенной с южной стороны Черноморского канала, по территориям Кольцовского и Добрушинского сельских поселений Сакского района до точки 1.

## Крайненское сельское поселение

Начальной точкой границы Крайненского сельского поселения Сакского района является точка 1, расположенная на пересечении полевых дорог на территориях Сизовского и Крайненского сельских поселений Сакского района.

От точки 1 граница проходит в восточном направлении на протяжении 1722 м по полевой дороге до точки 7 пересечение лесополос и полевых дорог.

От точки 7 граница проходит на север на протяжении 1028 м по лесополосе до точки 9 лесополоса.

От точки 9 граница проходит в восточном направлении на протяжении 4000 м по лесополосе до точки 19 лесополоса.

От точки 19 граница проходит в юго-западном направлении на протяжении 4299 м вдоль лесополосы, пересекая автомобильную дорогу на село Водопойное, до точки 31 полевая дорога.

От точки 31 граница проходит в восточном направлении на протяжении 3350 м по полевой дороге, проходящей через сельскохозяйственные угодья, до точки 36, расположенной на стыке границ Сизовского, Крайненского и Зерновского сельских поселений Сакского района.

От точки 36 граница проходит на юг на протяжении 2483 м по территории Крайненского и Зерновского сельских поселений Сакского района по лесополосе до точки 38 линия электропередачи.

От точки 38 граница проходит на протяжении 4892 м на восток вдоль линии электропередачи, пересекая Сакский канал, до точки 42 Сакский канал.

От точки 42 граница проходит на юг на протяжении 6556 м по правой стороне Сакского канала до точки 57, расположенной на стыке границ Крайненского, Крымского и Зерновского сельских поселений Сакского района.

От точки 57 граница проходит на запад на протяжении 1421 м по территориям Крайненского и Крымского сельских поселений Сакского района по автодороге Крымское – Низинное до точки 60 пересечение полевой и автомобильной дорог.

От точки 60 граница проходит в северном направлении на протяжении 1590 м по полевой дороге до точки 61 лесополоса.

От точки 61 граница проходит в западном направлении на протяжении 3760 м по лесополосе до точки 67 пересечение полевой и автомобильной дорог.

От точки 67 граница проходит на запад на протяжении 1217 м по полевой дороге, проходящей через урочище Гнездовка, до точки 71 сельхозугодья.

От точки 71 граница проходит на север на протяжении 957,5 м через урочище Гнездовка до точки 72 лесополоса.

От точки 72 граница проходит в западном направлении на протяжении 2560 м по лесополосе, проходящей через урочище Гнездовка, до точки 79 пересечение лесополосы.

От точки 79 граница проходит в южном направлении на протяжении 3495 м по лесополосе до точки 95 пересечение полевых дорог.

От точки 95 граница проходит на запад на протяжении 1523 м по полевой дороге до точки 102, расположенной на стыке границ Крайненского, Крымского и Митяевского сельских поселений Сакского района.

От точки 102 граница проходит на север на протяжении 2019 м по территориям Крайненского и Митяевского сельских поселений Сакского района по лесополосе до точки 124 лесополоса.

От точки 124 граница проходит на запад на протяжении 1007 м по лесополосе до точки 130 полевая дорога.

От точки 130 граница проходит на север на протяжении 3275 м по полевой дороге, проходящей вдоль плодовых садов, до точки 140 лесополоса.

От точки 140 граница проходит в северо-западном направлении на протяжении 1180 м по лесополосе до точки 149 автомобильная дорога на село Митяево Митяевского сельского поселения Сакского района.

От точки 149 граница проходит в западном направлении на протяжении 440 м вдоль автомобильной дороги на село Митяево до точки 150 пересечение полевой и автомобильной дорог.

От точки 150 граница проходит в северо-восточном направлении на протяжении 1256 м по полевой дороге до точки 153 пересечение полевой дороги и лесополосы.

От точки 153 граница проходит в восточном направлении на протяжении 1873 м по лесополосе до точки 156 автомобильная дорога.

От точки 156 граница проходит на север на протяжении 2669 м вдоль автомобильной дороги Трудовое – Водопойное до точки 159 пересечение автодороги и лесополосы.

От точки 159 граница проходит в западном направлении на протяжении 1397 м вдоль лесополосы, проходящей через сельскохозяйственные угодья, до точки 166 песчаный карьер.

От точки 166 граница проходит в северо-западном направлении на протяжении 1705 м по территории песчаного карьера до точки 170, расположенной на стыке границ Крайненского, Сизовского и Митяевского сельских поселений Сакского района.

От точки 170 граница проходит на север на протяжении 2641 м по территориям Сизовского и Крайненского сельских поселений Сакского района по полевой дороге проходящей через балки Любимовка и Листовская, до точки 1.

## Крымское сельское поселение

Начальной точкой границы Крымского сельского поселения Сакского района является точка 1, расположенная на пресечении полевых дорог на территориях Крымского и Крайненского сельских поселений Сакского района.

От точки 1 граница проходит в восточном направлении на протяжении 2560 м вдоль лесополосы до точки 8 урочище "Гнездовка".

От точки 8 граница проходит в южном направлении на протяжении 955 м через урочище "Гнездовка" до точки 9 полевая дорога.

От точки 9 граница проходит в юго-восточном направлении на протяжении 6570 м по полевой дороге, проходящей через сельскохозяйственные угодья, до точки 20 автомобильная дорога.

От точки 20 граница проходит на восток на протяжении 1220 м вдоль автодороги, проходящей с северной стороны Сакского канала, до точки 22 пересечение автомобильной и полевой дороги.

От точки 22 граница проходит в восточном направлении на протяжении 200 м по мосту через Сакский канал до точки 23, расположенной на стыке границ Крайненского, Зерновского и Крымского сельских поселений Сакского района.

От точки 23 граница проходит на восток на протяжении 430 м по территории Крымского и Зерновского сельских поселений вдоль автодороги до точки 26, расположенной на стыке границ Крымского и Зерновского сельских поселений Сакского района и Журавлевского сельского поселения Симферопольского района.

От точки 26 граница проходит в южном направлении на протяжении 2780 м по территории Крымского сельского поселения Сакского района и Журавлевского сельского поселения Симферопольского района вдоль лесопосадки, проходящей через сельскохозяйственные угодья, до точки 32 пересечение лесополос.

От точки 32 граница проходит на юго-восток на протяжении 2440 м по лесополосе, проходящей с северной стороны железной дороги до точки 34, расположенной на стыке границ Крымского сельского поселения Сакского района и Журавлевского, Родниковского сельских поселений Симферопольского района.

От точки 34 граница проходит на юг на протяжении 3420 м, пересекая железнодорожные пути, далее вдоль полевой дороги, проходящей через сельскохозяйственные угодья, до точки 40 автомобильная дорога.

От точки 40 граница проходит на запад на протяжении 1490 м вдоль автомобильной дороги далее по лесополосе до точки 41 сельхозугодия.

От точки 41 граница проходит на юг на протяжении 2940 м вдоль лесополосы до точки 55, расположенной на стыке границ Крымского сельского поселения Сакского района и Родниковского и Скворцовского сельских поселений Симферопольского района.

От точки 55 граница проходит в юго-западном направлении на протяжении 4050 м по территории Крымского сельского поселения Сакского района и Скворцовского сельского поселения Симферопольского района вдоль лесопосадки до точки 62 пересечение полевых дорог.

От точки 62 граница проходит на юг на протяжении 970 м по полевой дороге, проходящей вдоль плодово-садовых участков, до точки 64 пересечение полевых дорог.

От точки 64 граница проходит в западном направлении на протяжении 2962 м по полевой дороге, проходящей вдоль плодово-садовых участков, до точки 66, расположенной на стыке границ Крымского и Геройского сельских поселений Сакского района и Скворцовского сельского поселения Симферопольского района.

От точки 66 граница проходит по территории Крымского и Геройского сельских поселений Сакского района в северном направлении на протяжении 7900 м по левой стороне Сакского канала до точки 82 полевая дорога.

От точки 82 граница проходит в северо-западном направлении на протяжении 65 м по полевой дороге до точки 84 пересечение полевой дороги и улицы Кирова села Яркое Геройского сельского поселения Сакского района.

От точки 84 граница проходит в северо-западном направлении на протяжении 305 м по улице Кирова села Яркое Геройского сельского поселения до точки 92 пересечение автомобильных дорог.

От точки 92 граница проходит в юго-западном направлении на протяжении 350 м по автомобильной дороге до точки 97 пересечение полевой и автомобильной дорог.

От точки 97 граница проходит в юго-западном направлении на протяжении 1180 м по полевой дороге, проходящей по северной стороне вокруг села Яркое Геройского сельского поселения, до точки 112 пересечение полевой дороги и лесополосы.

От точки 112 граница проходит в юго-западном направлении на протяжении 4380 м по лесополосе, расположенной с северной стороны железной дороги, до точки 120, расположенной на стыке границ Геройского, Митяевского и Крымского сельских поселений Сакского района.

От точки 120 граница проходит по территории Митяевского и Крымского сельских поселений Сакского района в южном направлении на протяжении 2980 м по лесополосе до точки 123, расположенной на стыке границ Крайненского, Митяевского и Крымского сельских поселений Сакского района.

От точки 123 граница проходит по территориям Крайненского и Крымского сельских поселений Сакского района в восточном направлении на протяжении 1523 м по лесополосе до точки 130 пересечение полевой дороги и лесополосы.

От точки 130 граница проходит на север на протяжении 3495 м по полевой дороге через сельскохозяйственные угодья до точки 1 пересечение полевых дорог.

## Лесновское сельское поселение

Начальной точкой границы Лесновского сельского поселения Сакского района является точка 22, расположенная на повороте дамбы акватории озера Сасык и стыке границ Охотниковского, Лесновского и Суворовского сельских поселений Сакского района.

От точки 22 граница проходит в юго-восточном направлении на протяжении 4400 м по территории Охотниковского и Лесновского сельских поселений Сакского района, по дамбе акватории озера Сасык, до точки 30, расположенной на берегу мыс Красный и начале дамбы через озеро Сасык.

От точки 30 граница проходит в северо-восточном направлении на протяжении 13330 м по береговой линии озера Сасык до точки 544 железная дорога.

От точки 544 граница проходит в юго-восточном направлении на протяжении 180 м вдоль железнодорожных путей до точки 553.

От точки 553 граница проходит в юго-восточном направлении на протяжении 1861 м, пересекая лиман озера Сасык, до точки 554.

От точки 554 граница проходит в северо-восточном направлении на протяжении 1455 вдоль канала до точки 557, расположенной на стыке границ Охотниковского, Митяевского и Лесновского сельских поселений Сакского района.

От точки 557 граница проходит в южном направлении на протяжении 453,6 м по территории Митяевского и Лесновского сельских поселений Сакского района вдоль канала до точки 558 береговая линия урочище Приозерное.

От точки 558 граница проходит в южном направлении на протяжении 1795 м по полевой дороге до точки 559 лесополоса.

От точки 559 граница проходит на восток на протяжении 3226 м по лесополосе через сельскохозяйственные угодья до точки 560 пересечение лесополос.

От точки 560 граница проходит в южном направлении на протяжении 4290 м вдоль лесополосы, пересекая автодорогу на село Щелковичное, до точки 580 полевая дорога.

От точки 580 граница проходит в восточном направлении на протяжении 1882 м по полевой дороге до точки 586 лесополоса.

От точки 586 граница проходит на юг на протяжении 1963 м по лесополосе, проходящей с западной стороны садоводческих товариществ, до точки 590 линии электропередачи.

От точки 590 граница проходит в юго-западном направлении на протяжении 4498 вдоль линии электропередачи, проходящей по северной стороне железной дороги до точки 606, расположенной на стыке границ Ореховского и Лесновского сельских поселений Сакского района и городского округа Саки Республики Крым.

От точки 606 граница проходит в юго-западном направлении на протяжении 1450 по территории Лесновского сельского поселения Сакского района и городского округа Саки Республики Крым вдоль линии электропередачи,

проходящей по северной стороне железной дороги, до точки 613 территория промышленной зоны.

От точки 613 граница проходит в северо-западном направлении на протяжении 264 м по территории промышленной зоны до точки 617 линии электропередачи.

От точки 617 граница проходит в западном направлении на протяжении 1490 м вдоль линии электропередачи до точки 626 улица Полтавская.

От точки 626 граница проходит в юго-восточном направлении на протяжении 220 м по улице Полтавская до точки 627 железнодорожные пути.

От точки 627 граница проходит в юго-западном направлении на протяжении 6900 м вдоль железнодорожных путей до точки 660 полевая дорога.

От точки 660 граница проходит на юг на протяжении 1000 м по полевой дороге, пересекая Симферопольское шоссе, до точки 674, расположенной на стыке границ Лесновского сельского поселения Сакского района и городского округа Саки Республики Крым.

От точки 674 граница проходит на северо-запад на протяжении 1833 м по территории Лесновского сельского поселения Сакского района по берегу Черного моря до точки 677, расположенной на стыке границ Лесновского сельского поселения Сакского района и городского округа Евпатория Республики Крым.

От точки 677 граница проходит в северо-восточном направлении на протяжении 510 м по прибрежной территории, пересекая автодорогу, до точки 678 железнодорожные пути.

От точки 678 граница проходит в северо-западном направлении на протяжении 4280 м вдоль железнодорожных путей до точки 746 грунтовая дорога.

От точки 746 граница проходит в северо-восточном направлении на протяжении 656 м по грунтовой дороге до точки 755 береговая линия озеро Солевое.

От точки 755 граница проходит в северо-западном направлении на протяжении 2035 м вдоль береговой линии озеро Солевое до точки 775 грунтовая дорога.

От точки 775 граница проходит на юго-запад на протяжении 420 м по грунтовой дороге до точки 776 автомобильная дорога.

От точки 776 граница проходит на северо-запад на протяжении 1689 м по грунтовой дороге, идущей вдоль автодороги Симферополь – Евпатория, до точки 815, расположенной на стыке границ Суворовского и Лесновского сельских поселений Сакского района и городского округа Евпатория Республики Крым.

От точки 815 граница проходит на северо-восток на протяжении 4835 м по территории Суворовского и Лесновского сельских поселений Сакского района по дамбе акватории озера Сасык до точки 25, расположенной на повороте дамбы акватории озера Сасык и стыке границ Охотниковского, Лесновского и Суворовского сельских поселений Сакского района.

#### Митяевское сельское поселение

Начальной точкой границы Митяевского сельского поселения Сакского района является точка 2, расположенная на стыке границ Охотниковского, Сизовского и Митяевского сельских поселений Сакского района.



От точки 2 граница проходит в восточном направлении на протяжении 4713 м по территории Сизовского и Митяевского сельских поселений Сакского района по полевой дороге, проходящей вдоль линии электропередачи, до точки 18 пересечение полевых дорог.

От точки 18 в восточном направлении на протяжении 3513 м по полевой дороге через сельскохозяйственные угодья, пересекая балки Листовская и Любимовка, до точки 37, расположенной на стыке границ Крайненского, Сизовского и Митяевского сельских поселений Сакского района.

От точки 37 граница проходит в южном направлении на протяжении 291,9 м по полевой дороге, проходящей через сельскохозяйственные угодья, до точки 39 территория песчаного карьера.

От точки 39 граница проходит на восток на протяжении 1414 м по территории песчаного карьера до точки 41 лесопосадка.

От точки 41 граница проходит на восток на протяжении 1397 м по лесопосадке, проходящей через сельскохозяйственные угодья, до точки 48 пересечение лесополосы и автодороги.

От точки 48 граница проходит в южном направлении на протяжении 2669 м вдоль автомобильной дороги, ведущей к селу Трудовое Крайненского сельского поселения Сакского района до точки 51, расположенной на пересечении автомобильной и полевой дорог.

От точки 51 граница проходит в западном направлении на протяжении 1873 м по полевой дороге, проходящей через сельскохозяйственные угодья, до точки 53 пересечение полевых дорог.

От точки 53 граница проходит в юго-западном направлении на протяжении 1256 м по полевой дороге до точки 57 пересечение полевой и автомобильной дорог.

От точки 57 граница проходит на восток на протяжении 443,3 м вдоль автомобильной дороги Митяево – Трудовое до точки 58 примыкание лесополосы к автодороге.

От точки 58 граница проходит в южном направлении на протяжении 1179 м вдоль лесопосадки до точки 66 пересечение полевых дорог.

От точки 66 граница проходит в южном направлении на протяжении 3279 м вдоль полевой дороги до точки 76 пересечение полевой дороги и лесополосы.

От точки 76 граница проходит в восточном направлении вдоль лесополосы на протяжении 1010 м до точки 83 лесополоса.

От точки 83 на юг на протяжении 2020 м по лесополосе через сельскохозяйственные угодья до точки 105, расположенной на стыке границ Крайненского, Митяевского и Крымского сельских поселений Сакского района.

От точки 105 на юг на протяжении 2980 м по лесополосе через сельскохозяйственные угодья до точки 108, расположенной на стыке границ Геройского, Митяевского и Крымского сельских поселений Сакского района.

От точки 108 граница проходит в западном направлении на протяжении 3039 м по территории Геройского и Митяевского сельских поселений Сакского района по лесопосадке, расположенной с северной стороны железной дороги,

до точки 114, расположенной на стыке границ Геройского, Митяевского и Ореховского сельских поселений Сакского района.

От точки 114 граница проходит в западном направлении на протяжении 1565 м по территории Ореховского и Митяевского сельских поселений Сакского района по лесопосадке, расположенной с северной стороны железной дороги, до точки 121, расположенной на стыке границ Лесновского, Митяевского и Ореховского сельских поселений Сакского района.

От точки 121 граница проходит в северном направлении на протяжении 1963 м по территории Лесновского и Митяевского сельских поселений Сакского района по лесополосе, проходящей вдоль фруктовых садов, до точки 125, расположенной на пересечении лесополосы и территории фруктовых садов.

От точки 125 граница проходит на запад на протяжении 1882 м по лесополосе, проходящей через сельскохозяйственные угодья, до точки 131 пересечение полевой дороги и автодороги.

От точки 131 на протяжении 4290 м граница пересекает автомобильную дорогу Шелковичное – Лесновка, далее по полевой дороге до точки 145, расположенной на пересечении полевых дорог.

От точки 145 граница проходит на запад на протяжении 3226 м по полевой дороге, проходящей через сельскохозяйственные угодья, до точки 151 пересечение полевых дорог.

От точки 151 граница проходит на север на протяжении 1795 м по полевой дороге, проходящей через сельскохозяйственные угодья, до точки 153, расположенной на береговой линии лимана озера Сасык.

От точки 153 в северном направлении на протяжении 454 м вдоль канала до точки 154, расположенной на стыке границ Лесновского, Митяевского и Охотниковского сельских поселений Сакского района.

От точки 154 граница проходит в северо-восточном направлении на протяжении 2338 м через сельскохозяйственные угодья, пересекая линию электропередачи, до точки 162 линия электропередачи.

От точки 162 граница проходит в северо-восточном направлении на протяжении 836 м вдоль линии электропередачи до точки 165 автомобильная дорога.

От точки 165 в западном направлении на протяжении 2948 м вдоль автомобильной дороги Журавли – Громовка до точки 170 пересечение автомобильных дорог.

От точки 170 граница проходит в северо-восточном направлении на протяжении 2470 м вдоль автомобильной дороги и железной дороги, проходящей вблизи села Громовка, до точки 2, расположенной на стыке границ Охотниковского, Сизовского и Митяевского сельских поселений Сакского района.

## Молочненское сельское поселение

Начальной точкой границы Молочненского сельского поселения Сакского района является точка 1, расположенная на стыке границ Воробьевского, Молочненского и Штурмовского сельских поселений Сакского района.

От точки 1 граница проходит в юго-восточном направлении на протяжении 1556 м по территории Воробьевского и Молочненского сельских поселений Сакского района вдоль автомобильной дороги на городской округ Евпатория Республики Крым до точки 2 полевая дорога.

От точки 2 граница проходит в северо-восточном направлении на протяжении 1173 м по полевой дороге до точки 7 лесополоса.

От точки 7 граница проходит в восточном направлении на протяжении 1630 м по лесополосе до точки 8 полевая дорога.

От точки 8 граница проходит на восток на протяжении 2618 м по полевой дороге до точки 19, расположенной на стыке границ Воробьевского, Молочненского и Ромашкинского сельских поселений Сакского района.

От точки 19 граница проходит в южном направлении на протяжении 2031 м по территории Молочненского и Ромашкинского сельских поселений Сакского района вдоль оросительного канала до точки 21 лесополоса.

От точки 21 граница проходит на юг на протяжении 1495 м по лесополосе до точки 26 полевая дорога.

От точки 26 граница проходит в юго-восточном направлении на протяжении 1553 м по полевой дороге до точки 32, расположенной на стыке границ Уютненского, Молочненского и Ромашкинского сельских поселений Сакского района.

От точки 32 граница проходит в южном направлении на протяжении 434,5 м по территории Молочненского и Уютненского сельских поселений Сакского района вдоль автомобильной дороги на село Ромашкино до точки 33 пересечение лесополосы и автодороги.

От точки 33 граница проходит в южном направлении на протяжении 5039 по лесополосе до точки 39 полевая дорога.

От точки 39 граница проходит в западном направлении на протяжении 1493 м по полевой дороге до точки 45 полевая дорога.

От точки 45 граница проходит на юго-запад на протяжении 501,3 м по полевой дороге до точки 52 лесополоса.

От точки 52 граница проходит в юго-западном направлении на протяжении 1287 м по лесополосе вдоль автомобильной дороги до точки 64, расположенной на стыке границ Уютненского и Молочненского сельских поселений Сакского района.

От точки 64 граница проходит на северо-запад на протяжении 10490 м по территории Молочненского сельского поселения Сакского района по берегу Черного моря до точки 240, расположенной на стыке границ Штурмовского и Молочненского сельских поселений Сакского района.

От точки 240 граница проходит в северо-восточном направлении на протяжении 1162 м по территориям Штурмовского и Молочненского

сельских поселений Сакского района по полевой дороге до точки 251 лесополоса.

От точки 251 граница проходит на восток на протяжении 4064 м по лесополосе до точки 259 пересечение лесополос.

От точки 259 граница проходит в северном направлении на протяжении 1441 м по лесополосе до точки 271 полевая дорога.

От точки 271 граница проходит в северо-западном направлении на протяжении 1568 м по полевой дороге до точки 281 автомобильная дорога.

От точки 281 граница проходит в северном направлении на протяжении 2468 м по автомобильной дороге на село Хуторок до точки 1, расположенной на стыке границ Воробьевского, Молочненского и Штормовского сельских поселений Сакского района.

### Ореховское сельское поселение

Начальной точкой границы Ореховского сельского поселения Сакского района является точка 1, расположенная на береговой линии озера Сакское на территории Ореховского сельского поселения Сакского района и городского округа Саки Республики Крым.

От точки 1 граница проходит в восточном направлении на протяжении 1022 м по береговой линии озера Сакское до точки 4 оросительный канал.

От точки 4 граница проходит в юго-восточном направлении на протяжении 140 м по сельскохозяйственным угодьям до точки 5 линия электропередачи.

От точки 5 граница проходит по направлению на восток на протяжении 2313 м вдоль линии электропередачи по северной стороне села Михайловка Ореховского сельского поселения Сакского района до точки 15, расположенной на берегу озера Сакское.

От точки 15 граница проходит на северо-восток на протяжении 2057 м по береговой линии озера Сакское, расположенного в северной части села Михайловка, до точки 29 береговая линия.

От точки 29 граница проходит в северном направлении на протяжении 130 м через акваторию озера Сакское до точки 30, расположенной на берегу озера Сакское.

От точки 30 граница проходит в северо-западном направлении на протяжении 1981 м по береговой линии озера Сакское, расположенной в южной части городского округа Саки Республики Крым, до точки 55 улица Продольная.

От точки 55 граница проходит на запад на протяжении 778 м по улице Продольная городского округа Саки Республики Крым до точки 58 пересечение улиц Продольная и 50 лет Победы.

От точки 58 граница проходит на север на протяжении 82 м по улице 50 лет Победы до точки 59 пересечение переулка Звездный и улицы 50 лет Победы.

От точки 59 граница проходит на запад на протяжении 215 м по переулку Звездный до точки 75 пересечение переулка Звездный и улицы Дружбы Народов.

От точки 75 граница проходит в северном направлении на протяжении 612 м по улице Дружбы Народов до точки 79, расположенной на пересечении улицы Дружбы Народов и Евпаторийского шоссе.

От точки 79 граница проходит в юго-восточном направлении на протяжении 880 м по Евпаторийскому шоссе до точки 88, расположенной на пересечении улицы Новая и Евпаторийского шоссе.

От точки 88 граница проходит на север на протяжении 595 м по улице Новая до точки 90, расположенной на пересечении улиц Новая, Лучистая и Промышленная.

От точки 90 граница проходит в северо-восточном направлении на протяжении 557 м по грунтовой дороге, проходящей вдоль линии электропередачи до точки 92, расположенной на пересечении грунтовых дорог.

От точки 92 граница проходит на юг на протяжении 1049 м по улице Достлук, проходящей между садоводческими товариществами "Северная Сторона", "Овощевод" Ореховского сельского поселения Сакского района и микрорайоном Амет-Хан Султан городского округа Саки Республики Крым, до точки 104, расположенной на пересечении полевых дорог.

От точки 104 граница проходит на север на протяжении 60 м, пересекая железнодорожные пути, до точки 106, расположенной на стыке границ Ореховского и Лесновского сельских поселений Сакского района и городского округа Саки Республики Крым.

От точки 106 граница проходит в северо-восточном направлении на протяжении 4498 м по территории Ореховского и Лесновского сельских поселений Сакского района вдоль линии электропередачи, проходящей по северной стороне железной дороги, до точки 122, расположенной на стыке границ Лесновского, Митяевского и Ореховского сельских поселений Сакского района.

От точки 122 граница проходит на восток на протяжении 1565 м по территории Митяевского и Лесновского сельских поселений Сакского района по лесопосадке, проходящей вдоль северной стороны железной дороги, до точки 129, расположенной на стыке границ Ореховского, Геройского и Митяевского сельских поселений Сакского района.

От точки 129 граница проходит на юг на протяжении 3020 м по территории Ореховского и Геройского сельских поселений Сакского района, пересекая железнодорожные пути, а затем по лесополосе, проходящей через сельскохозяйственные угодья, до точки 138 полевая дорога.

От точки 138 граница проходит в восточном направлении на протяжении 2965 м по полевой дороге, проходящей через сельскохозяйственные угодья, до точки 144 пересечение полевых дорог.

От точки 144 граница проходит в южном направлении на протяжении 3431 м по полевой дороге до точки 160 автомобильная дорога.

От точки 160 граница проходит в восточном направлении на протяжении 1991 м по лесопосадке, проходящей вдоль автомобильной дороги, до точки 165, расположенной на стыке границ Ореховского и Геройского сельских поселений Сакского района и Скворцовского сельского поселения Симферопольского района.

От точки 165 граница проходит на юг на протяжении 1260 м по территориям Ореховского сельского поселения Сакского района и Скворцовского сельского поселения Симферопольского района по полевой дороге, проходящей по правой стороне садовых участков, до точки 169, расположенной на стыке границ Ореховского и Ивановского сельских поселений Сакского района и Скворцовского сельского поселения Симферопольского района.

От точки 169 граница проходит в западном направлении на протяжении 1944 м по территории Ореховского и Ивановского сельских поселений Сакского района через сельскохозяйственные угодья до точки 170 сельскохозяйственные угодья.

От точки 170 граница проходит на север на протяжении 200 м по сельскохозяйственным угодьям до точки 171 линия электропередачи.

От точки 171 граница проходит на запад на протяжении 521 м по вдоль линии электропередачи до точки 177 лесополоса.

От точки 177 граница проходит на север на протяжении 220 м вдоль лесопосадки до точки 178 полевая дорога.

От точки 178 граница проходит на запад на протяжении 2010 м по полевой дороге до точки 186 лесополоса.

От точки 186 граница проходит на север вдоль лесополосы на протяжении 527 м до точки 188 лесопосадка.

От точки 188 граница проходит на запад на протяжении 5304 м вдоль лесопосадки, проходящей через сельскохозяйственные угодья, до точки 232, расположенной на пересечении автомобильных дорог.

От точки 232 граница проходит на запад на протяжении 1260 м вдоль автомобильной дороги и линии электропередачи до точки 237 полевая дорога.

От точки 237 граница проходит на юг вдоль полевой дороги на протяжении 2727 м до точки 241, расположенной на берегу озера Кизыл-Яр и стыке границ Ореховского, Ивановского и Фрунзенского сельских поселений Сакского района.

От точки 241 граница проходит в северо-западном направлении на протяжении 7961 м по территориям Ореховского и Фрунзенского сельских поселений по береговой линии озера Кизыл-Яр до точки 701.

От точки 701 граница проходит по направлению на юго-запад на протяжении 145 м, пересекая песчаную косу между озером Кизыл-Яр и Каламитским заливом, до точки 702, расположенной на стыке границ Ореховского и Фрунзенского сельских поселений Сакского района.

От точки 702 граница проходит в северо-западном направлении на протяжении 2165 м по береговой линии Каламитского залива до точки 718, расположенной на стыке границ Ореховского и Новофедоровского сельских поселений Сакского района.

От точки 718 граница проходит в северо-восточном направлении по территории Ореховского и Новофедоровского сельских поселений на протяжении 345 м до точки 720, расположенной на берегу водоема.

От точки 720 граница проходит в северо-западном направлении на протяжении 680 м по береговой линии водоема до точки 790.

От точки 790 граница проходит в северо-восточном направлении на протяжении 594 м через лесопарковую территорию до точки 800 улица Тимура Апакидзе.

От точки 800 граница проходит на юг на протяжении 335 м по улице Тимура Апакидзе до точки 802, расположенной на пересечении асфальтированной и полевой дорог.

От точки 802 граница проходит в юго-восточном направлении на протяжении 965 м по затапливаемой территории водоема, далее через лесопосадки до точки 813 улица Южная.

От точки 813 граница проходит в юго-восточном направлении на протяжении 620 м по улице Южная до точки 825 улица Южная.

От точки 825 граница проходит в северо-западном направлении на протяжении 550 м по границе садоводческого товарищества "Береговой" и территории военного аэродрома до точки 831 улица Героев.

От точки 831 граница проходит на север на протяжении 130 м по улице Героев до точки 834 улица Героев.

От точки 834 граница проходит в северо-восточном направлении на протяжении 1480 м по границе пгт Новофедоровка и территории военного аэродрома до точки 917 автомобильная дорога.

От точки 917 граница проходит на северо-запад на протяжении 800 м по автомобильной дороге до точки 927, расположенной на пересечении улиц Арсенальная и Сердюкова.

От точки 927 граница проходит в северо-восточном направлении на протяжении 1467 м вдоль улицы Арсенальная по границе северного сектора пгт Новофедоровка до точки 959 полевая дорога.

От точки 959 граница проходит в северо-западном направлении на протяжении 2691 м по границе пгт Новофедоровка и садов, расположенных в Ореховском сельском поселении Сакского района, до точки 981 грунтовая дорога.

От точки 981 граница проходит в юго-западном направлении на протяжении 803 м по грунтовой дороге, проходящей по правой стороне канала, до точки 991, расположенной на пересечении грунтовой дороги и улицы Дегтярева.

От точки 991 граница проходит в юго-западном направлении на протяжении 366 м вдоль улицы Дегтярева, затем, пересекая канал, до точки 995, расположенной на стыке границ Ореховского и Новофедоровского сельских поселений Сакского района и городского округа Саки Республики Крым.

От точки 995 граница проходит в северо-восточном направлении на протяжении 944 м по территории Новофедоровского сельского поселения Сакского района и городского округа Саки Республики Крым вдоль оросительного канала до точки 998 грунтовая дорога.

От точки 998 граница проходит на север на протяжении 1330 м по грунтовой дороге, проходящей через плодовые сады, до точки 1, расположенной на береговой линии озера Сакское на территории Ореховского сельского поселения Сакского района и городского округа Саки Республики Крым.



## Охотниковское сельское поселение

Начальной точкой границы Охотниковского сельского поселения Сакского района является точка 1, расположенная на стыке границ Охотниковского, Вересаевского и Столбовского сельских поселений Сакского района.

От точки 1 граница проходит в восточном направлении на протяжении 507,3 м по территории Столбовского и Охотниковского сельских поселений Сакского района вдоль полевой дороги до точки 3 пересечение полевых дорог.

От точки 3 граница проходит по направлению на север на протяжении 942,7 м по полевой дороге до точки 11 пересечение полевых дорог.

От точки 11 граница проходит в восточном направлении на протяжении 2928 м по полевой дороге, проходящей через сельскохозяйственные угодья, до точки 15, расположенной на стыке границ Охотниковского, Виноградовского и Столбовского сельских поселений Сакского района.

От точки 15 граница проходит в южном направлении на протяжении 1598 м по территории Виноградовского и Охотниковского сельских поселений Сакского района вдоль линии электропередачи до точки 17 сельхозугодия.

От точки 17 граница проходит в восточном направлении на протяжении 2460 м по территории сельскохозяйственных угодий до точки 20, расположенной на стыке границ Охотниковского, Виноградовского и Сизовского сельских поселений Сакского района.

От точки 20 граница проходит в южном направлении на протяжении 1182 м по границе земельного участка с кадастровым номером 90:11:190801:40 до точки 22 карьер.

От точки 22 граница проходит в юго-восточном направлении по краю карьера на протяжении 1548 м до точки 29 линия электропередачи.

От точки 29 граница проходит в юго-восточном направлении на протяжении 638,9 м по краю карьера, пересекая автомобильную дорогу, до точки 31 автодорога.

От точки 31 граница проходит в юго-западном направлении на протяжении 1271 м по железнодорожным путям до точки 42, расположенной на пересечении железной и автомобильной дорог вблизи села Наумовка Охотниковского сельского поселения Сакского района.

От точки 42 граница проходит в юго-западном направлении на протяжении 5749 м вдоль железной и автомобильной дорог, связывающих село Наумовка, село Карьерное и село Громовка Охотниковского сельского поселения Сакского района до точки 59, расположенной на стыке границ Охотниковского, Сизовского и Митяевского сельских поселений Сакского района.

От точки 59 граница проходит в юго-западном направлении на протяжении 2470 м по территории Охотниковского и Митяевского сельских поселений Сакского района вдоль железной и автомобильной дорог до точки 69, расположенной на пересечении автомобильных дорог.

От точки 69 граница проходит в северо-восточном направлении на протяжении 2948 м вдоль автомобильной дороги, ведущей на село Журавли Митяевского сельского поселения Сакского района, до точки 74 линии электропередачи.

От точки 74 граница проходит в юго-западном направлении вдоль линии электропередачи на протяжении 836,4 м до точки 77 линии электропередачи.

От точки 77 граница проходит в юго-восточном направлении на протяжении 2948 м, далее, пересекая линию электропередачи, граница проходит через лиман озера Сасык на протяжении 2338 м до точки 85, расположенной на стыке границ Охотниковского, Митяевского и Лесновского сельских поселений Сакского района.

От точки 85 граница проходит в западном направлении на протяжении 501,6 м вдоль канала до точки 86 канал.

От точки 86 граница проходит в западном направлении на протяжении 953,4 м, пересекая лиман озера Сасык до точки 88.

От точки 88 граница проходит в северо-западном направлении, на протяжении 1861 м через озеро Сасык пересекая автомобильную дорогу Охотниково – Гаршино до точки 90 железная дорога.

От точки 90 граница проходит в северо-западном направлении, на протяжении 177,6 м, пересекая железнодорожные пути, а затем на северо-запад на протяжении 165,3 м вдоль железнодорожных путей до точки 98, расположенной на береговой линии озера Сасык.

От точки 98 граница проходит в юго-западном направлении на протяжении 13350 м по береговой линии озера Сасык до точки 612, расположенной на берегу мыса Красный и в начале дамбы через озеро Сасык.

От точки 612 граница проходит в северо-западном направлении на протяжении 4377 м по дамбе, проходящей через озеро Сасык, до точки 620, расположенной на повороте дамбы и стыке границ Охотниковского, Лесновского и Суворовского сельских поселений Сакского района.

От точки 620 граница проходит в северо-восточном направлении на протяжении 469,9 м по территории Охотниковского и Суворовского сельских поселений Сакского района через акваторию озера Сасык до точки 622, расположенной на береговой линии озера.

От точки 622 граница проходит в северо-восточном направлении на протяжении 11320 м по береговой линии озера Сасык до точки 1224 сельскохозяйственные угодья.

От точки 1224 граница проходит в северо-западном направлении на протяжении 1551 м через сельскохозяйственные угодья до точки 1227, расположенной на стыке границ Охотниковского, Суворовского и Вересаевского сельских поселений Сакского района.

От точки 1227 граница проходит в южном направлении через сельскохозяйственные угодья, затем, пересекая автомобильную дорогу Глинка – Рунное Охотниковского сельского поселения Сакского района,

на протяжении 3964 м на юг до точки 1233, расположенной на пересечении полевых дорог.

От точки 1233 граница проходит на восток на протяжении 1042 м по полевой дороге до точки 1235, расположенной на пересечении полевой дороги и линии электропередачи.

От точки 1235 граница проходит на север на протяжении 1960 м через сельскохозяйственные угодья до точки 1241 пересечение полевых дорог.

От точки 1241 граница проходит в западном направлении на протяжении 400 м по полевой дороге до точки 1243 лесополоса.

От точки 1243 граница проходит в северном направлении на протяжении 3107 м вдоль лесополосы, проходящей через сельскохозяйственные угодья, до точки 1, расположенной на стыке границ Охотниковского, Вересаевского и Столбовского сельских поселений Сакского района.

## Ромашкинское сельское поселение

Начальной точкой границы Ромашкинского сельского поселения Сакского района является точка 1, расположенная на территории Ромашкинского и Воробьевского сельских поселений Сакского района на пересечении полевой дороги и лесопосадки.

От точки 1 граница проходит в восточном направлении на протяжении 1554 м по лесопосадке до точки 11, расположенной на стыке границ Ромашкинского, Добрушинского и Воробьевского сельских поселений Сакского района.

От точки 11 граница проходит на восток на протяжении 3224 м по территории Ромашкинского и Добрушинского сельских поселений Сакского района по линии электропередачи до точки 47 лесополоса.

От точки 47 граница проходит в северном направлении на протяжении 370,1 м по лесополосе до точки 48 автомобильная дорога на село Известковое Добрушинского сельского поселения.

От точки 48 граница проходит на северо-запад на протяжении 52,34 м вдоль автомобильной дороги на село Известковое до точки 49 полевая дорога.

От точки 49 граница проходит на север на протяжении 1182 м по полевой дороге, пересекая автомобильную дорогу, до точки 52 лесополоса.

От точки 52 граница проходит на восток на протяжении 1300 м по лесополосе, пересекая балку Пятихатка, до точки 56, расположенной на стыке границ Ромашкинского, Добрушинского и Суворовского сельских поселений Сакского района.

От точки 56 граница проходит на юго-запад на протяжении 4055 м по территории Ромашкинского и Суворовского сельских поселений Сакского района вдоль автомобильной дороги на село Великое Суворовского сельского поселения до точки 71 полевая дорога.

От точки 71 граница проходит в западном направлении на протяжении 607,9 м вдоль полевой дороги, проходящей по северной стороне садоводческого товарищества "Ленок", до точки 88 полевая дорога.

От точки 88 граница проходит в юго-восточном направлении на протяжении 682 м по полевой дороге, проходящей по западной стороне садоводческого товарищества "Ленок", до точки 106 сельскохозяйственные угодья.

От точки 106 граница проходит в южном направлении на протяжении 755,9 м по территории сельскохозяйственных угодий до точки 108 пересечение полевых дорог.

От точки 108 граница проходит в западном направлении на протяжении 988 м по полевой дороге до точки 118 лесополоса.

От точки 118 граница проходит в южном направлении на протяжении 5042 м по лесополосе до точки 136, расположенной на стыке границ Ромашкинского, Суворовского и Уютненского сельских поселений Сакского района.

От точки 136 граница проходит на запад на протяжении 2551 м по территории Ромашкинского и Уютненского сельских поселений Сакского

района по полевой дороге, пересекая автодорогу Черноморское – Евпатория, до точки 157 пересечение полевых дорог.

От точки 157 граница проходит на юг на протяжении 1493 м по полевой дороге, расположенной в восточной стороне садов-виноградников, до точки 159 лесополоса.

От точки 159 граница проходит в западном направлении на протяжении 2821 м вдоль лесополосы, расположенной в южной стороне садов-виноградников, до точки 168 лесополоса.

От точки 168 граница проходит в северо-западном направлении на протяжении 546 м по лесополосе до точки 171, расположенной на стыке границ Ромашкинского, Уютненского и Молочненского сельских поселений Сакского района.

От точки 171 граница проходит в северо-западном направлении на протяжении 1554 м по территории Ромашкинского и Молочненского сельских поселений Сакского района по полевой дороге до точки 178 лесополоса.

От точки 178 граница проходит на север на протяжении 1495 м вдоль лесополосы до точки 183 оросительный канал.

От точки 183 граница проходит на север на протяжении 2031 м вдоль оросительного канала до точки 185, расположенной на стыке границ Ромашкинского, Молочненского и Воробьевского сельских поселений Сакского района.

От точки 185 граница проходит на север на протяжении 1718 м по территории Ромашкинского и Воробьевского сельских поселений Сакского района вдоль оросительного канала до точки 186 полевая дорога.

От точки 186 граница проходит на восток на протяжении 3339 м вдоль полевой дороги до точки 195 лесополоса.

От точки 195 граница проходит на север на протяжении 349,4 м по лесополосе до точки 200 автомобильная дорога Черноморское – Евпатория.

От точки 200 граница проходит в северо-западном направлении на протяжении 1101 м вдоль автомобильной дороги Черноморское – Евпатория до точки 201 пересечение автомобильной и полевой дороги.

От точки 201 граница проходит в северо-восточном направлении на протяжении 2101 м по полевой дороге до точки 1, расположенной на территории Ромашкинского и Воробьевского сельских поселений Сакского района, на пересечении полевой дороги и лесопосадки.

## Сизовское сельское поселение

Начальной точкой границы Сизовского сельского поселения является точка 3, расположенная на стыке границ Сизовского, Виноградовского и Сусанинского сельских поселений Сакского района.

От точки 3 граница проходит в восточном направлении на протяжении 2687 м по территории Сизовского и Сусанинского сельских поселений Сакского района вдоль полевой дороги, пересекая Сакский канал, до точки 13 пересечение полевой дороги и лесополосы.

От точки 13 граница проходит по направлению на север на протяжении 2438 м по лесополосе до точки 17 полевая дорога.

От точки 17 граница проходит в восточном направлении на протяжении 2372 м по полевой дороге, проходящей вдоль линии электропередачи, пересекая песчаный карьер, до точки 20, расположенной на стыке границ Сизовского и Сусанинского сельских поселений Сакского района и Войковского сельского поселения Первомайского района.

От точки 20 граница проходит в восточном направлении на протяжении 3865 м по территории Сизовского сельского поселения Сакского района и Войковского сельского поселения Первомайского района по песчаному карьере до точки 29 сельхозугодия.

От точки 29 граница проходит в южном направлении на протяжении 2082 м по территории сельскохозяйственных угодий и песчаного карьера до точки 39 грунтовая дорога.

От точки 39 граница проходит на запад на протяжении 1202 м по грунтовой дороге, по территории песчаного карьера до точки 41 песчаный карьер.

От точки 41 граница проходит на юг по территории карьера на протяжении 994 м до точки 42 лесополоса.

От точки 42 граница проходит на юг на протяжении 1955 м вдоль лесополосы до точки 45 пересечение лесопосадки.

От точки 45 граница проходит на восток на протяжении 5899 м по лесопосадке до точки 54, расположенной на стыке границ Сизовского сельского поселения Сакского района и Войковского и Черновского сельских поселений Первомайского района.

От точки 54 граница проходит в восточном направлении на протяжении 2010 м по территории Сизовского сельского поселения Сакского района, Черновского и Стахановского сельских поселений Первомайского района, по лесопосадке до точки 56, расположенной на стыке границ Сизовского сельского поселения Сакского района и Черновского и Стахановского сельских поселений Первомайского района.

От точки 56 граница проходит в юго-восточном направлении на протяжении 6205 м по территории Сизовского сельского поселения Сакского района и Стахановского сельского поселения Первомайского района, вдоль автодороги Красноперекопск – Симферополь, пересекая Сакский канал, до точки 67, расположенной на стыке границ Сизовского сельского поселения Сакского района, Стахановского сельского поселения

Первомайского района и Краснознаменского сельского поселения Красногвардейского района.

От точки 67 граница проходит в южном направлении на протяжении 1008 м по территории Сизовского сельского поселения Сакского района и Краснознаменского сельского поселения Красногвардейского района вдоль автодороги Красноперекопск – Симферополь, пересекая Сакский канал, до точки 70, расположенной на пересечении автомобильных дорог.

От точки 70 граница проходит на запад на протяжении 1286 м вдоль автомобильной дороги, ведущей на село Сизовка до точки 76 пересечение полевой дороги и автодороги.

От точки 76 граница проходит в западном направлении по полевой дороге, проходящей вдоль линии электропередачи, на протяжении 621,7 м до точки 78, расположенной на стыке границ Сизовского и Зерновского сельских поселений Сакского района и Краснознаменского сельского поселения Красногвардейского района.

От точки 78 граница проходит в западном направлении на протяжении 3450 м по территории Сизовского и Зерновского сельских поселений Сакского района и по полевой дороге, проходящей через сельскохозяйственные угодья, до точки 82 пересечение полевой дороги и лесополосы.

От точки 82 граница проходит на юг на протяжении 3012 м вдоль лесопосадки до точки 84 пересечение полевых дорог.

От точки 84 граница проходит в западном направлении на протяжении 2012 м по полевой дороге, пересекая Сакский канал, до точки 90 пересечение полевых дорог.

От точки 90 граница проходит на юг на протяжении 3992 м вдоль полевой дороги, пересекая автомобильную дорогу к селу Зерновое, до точки 98 пересечение полевой дороги и лесополосы.

От точки 98 граница проходит в западном направлении на протяжении 498 м по лесополосе до точки 99, расположенной на стыке границ Сизовского, Крайненского и Зерновского сельских поселений Сакского района.

От точки 99 граница проходит в западном направлении на протяжении 3350 м по территории Сизовского и Крайненского сельских поселений Сакского района по лесополосе, до точки 104 пересечение лесополос.

От точки 104 граница проходит в северо-восточном направлении на протяжении 4300 м по лесополосе до точки 115 пересечение лесополосы и лесопосадки.

От точки 115 граница проходит в западном направлении на протяжении 4000 м по лесопосадке до точки 125 пересечение полевых дорог.

От точки 125 граница проходит на юг на протяжении 1040 м по полевой дороге до точки 128 пересечение полевой дороги и лесополосы.

От точки 128 граница проходит в западном направлении на протяжении 1722 м вдоль лесополосы, проходящей через сельскохозяйственные угодья, до точки 134 сельскохозяйственные угодья.

От точки 134 граница проходит в южном направлении на протяжении 2641 м через сельскохозяйственные угодья до точки 137, расположенной на стыке

границ Сизовского, Крайненского и Митяевского сельских поселений Сакского района.

От точки 137 граница проходит на запад на протяжении 8227 м по территории Сизовского и Митяевского сельских поселений Сакского района, по полевой дороге, проходящей через сельскохозяйственные угодья, пересекая балки Листовская и Барановская до точки 171, расположенной на стыке границ Сизовского, Охотниковского и Митяевского сельских поселений Сакского района.

От точки 171 граница проходит на северо-восток на протяжении 6130 м по территории Сизовского и Охотниковского сельских поселений Сакского района вдоль автодороги Карьерное – Наумовка до точки 189 пересечение автомобильной и железной дорог.

От точки 189 граница проходит в северо-восточном направлении на протяжении 1271 м вдоль железнодорожных путей до точки 200 сельхозугодья.

От точки 200 граница проходит в северо-западном направлении на протяжении 770 м через сельскохозяйственные угодья, пересекая автодорогу, до точки 204 песчаный карьер.

От точки 204 граница проходит в северо-западном направлении на протяжении 1410 м через территорию песчаного карьера до точки 208 сельхозугодья.

От точки 208 граница проходит в северо-западном направлении на протяжении 1181 м по территории сельхозугодий до точки 211 полевая дорога.

От точки 211 граница проходит в северо-восточном направлении на протяжении 380 м по полевой дороге, пересекая автодорогу, до точки 215 лесополоса.

От точки 215 граница проходит в северо-восточном направлении на протяжении 2 549 м по лесополосе, проходящей по краю песчаного карьера, до точки 220 пересечение полевых дорог.

От точки 220 граница проходит на север на протяжении 3130 м по полевой дороге до точки 225 пересечение полевой и автомобильной дорог.

От точки 225 граница проходит на восток на протяжении 1798 м по автомобильной дороге до точки 228 пересечение полевой и автомобильной дорог.

От точки 228 граница проходит на север на протяжении 4050 м по полевой дороге, проходящей через сельскохозяйственные угодья, до точки 1 лесопосадка.

От точки 1 граница проходит на восток на протяжении 873 м по лесопосадке, проходящей через сельскохозяйственные угодья, до точки 3, расположенной на стыке границ Сизовского, Виноградовского и Сусанинского сельских поселений Сакского района.



## Столбовское сельское поселение

Начальной точкой границы Столбовского сельского поселения Сакского района является точка 1, расположенная на стыке границ Кольцовского сельского поселения Сакского района и Зиминского сельского поселения Раздольненского района.

От точки 1 граница проходит в восточном направлении на протяжении 3157 м вдоль лесопосадки, расположенной на стыке границ Столбовского сельского поселения Сакского района и Зиминского сельского поселения Раздольненского района, проходящей через сельскохозяйственные угодья, до точки 7 пересечение лесополос.

От точки 7 граница проходит в северо-восточном направлении на протяжении 1691 м по лесополосе до точки 8, расположенной на стыке границ Столбовского сельского поселения Сакского района, Зиминского и Новоселовского сельских поселений Раздольненского района.

От точки 8 граница проходит по территории Столбовского сельского поселения Сакского района и Новоселовского сельского поселения Раздольненского района в восточном направлении на протяжении 3534 м вдоль полевой дороги до точки 14 лесополоса.

От точки 14 граница проходит в южном направлении на протяжении 1218 м по лесополосе до точки 16 линия электропередачи.

От точки 16 граница проходит в восточном направлении на протяжении 2012 м вдоль линии электропередачи до точки 20 лесополоса.

От точки 20 граница проходит в южном направлении на протяжении 3587 м по лесополосе до точки 27 линия электропередачи.

От точки 27 граница проходит в восточном направлении на протяжении 1809 м вдоль линии электропередачи до точки 31, расположенной на стыке границ Столбовского сельского поселения и Виноградовского сельского поселения Сакского района.

От точки 31 граница проходит в южном направлении на протяжении 2147 м вдоль линии электропередачи до точки 64 автомобильная дорога.

От точки 64 граница проходит в восточном направлении на протяжении 1668 м вдоль автомобильной дороги до точки 70, расположенной на стыке границы земельного участка 90:11:200401:342 и сельскохозяйственных угодий.

От точки 70 граница проходит в южном направлении на протяжении 2480 м вдоль полевой дороги, проходящей через сельскохозяйственные угодья, до точки 75 пересечение полевых дорог.

От точки 75 граница проходит в западном направлении на протяжении 1111 м по полевой дороге, проходящей через сельскохозяйственные угодья, до точки 81, расположенной на стыке границ Столбовского, Виноградовского и Охотниковского сельских поселений Сакского района.

От точки 81 граница проходит в западном направлении на протяжении 2940 м вдоль полевой дороги и лесополосы, проходящей через сельскохозяйственные угодья, до точки 86 пересечение полевых дорог.

От точки 86 граница проходит в южном направлении на протяжении 943 м вдоль полевой дороги и лесополосы, проходящей через сельскохозяйственные угодья, до точки 94 пересечение полевых дорог.

От точки 94 граница проходит в западном направлении на протяжении 506,9 м по полевой дороге до точки 96, расположенной на стыке границ Столбовского, Вересаевского и Охотниковского сельских поселений Сакского района.

От точки 96 граница проходит в западном направлении на протяжении 5054 м по лесополосе, проходящей по границе Столбовского и Вересаевского сельских поселений Сакского района, до точки 103 Евпаторийское шоссе.

От точки 103 граница проходит в юго-западном направлении на протяжении 1697 м вдоль Евпаторийского шоссе до точки 106, расположенной на стыке границ Столбовского, Вересаевского и Кольцовского сельских поселений Сакского района.

От точки 106 граница проходит в западном направлении на протяжении 474 м вдоль лесопосадки по границе территории Столбовского и Кольцовского сельских поселений Сакского района до точки 110 пересечение полевой дороги и лесополосы.

От точки 110 граница проходит в северном направлении на протяжении 1737 м вдоль лесополосы до точки 117.

От точки 117 граница проходит в западном направлении на протяжении 1597 м вдоль лесополосы до точки 120 пересечение лесополосы.

От точки 120 граница проходит в северном направлении на протяжении 8844 м вдоль полевой дороги, проходящей через сельскохозяйственные угодья на границе Столбовского и Кольцовского сельских поселений Сакского района, до точки 1, расположенной на стыке границ Столбовского и Кольцовского сельских поселений Сакского района и Зиминского сельского поселения Раздольненского района.

## Суворовское сельское поселение

Начальной точкой границы Суворовского сельского поселения Сакского района является точка 2, расположенная на стыке границ Суворовского, Ромашкинского и Добрушинского сельских поселений Сакского района на пересечении автомобильной и полевой дорог.

От точки 2 граница проходит в восточном направлении на протяжении 3699 м по территории Суворовского и Добрушинского сельских поселений Сакского района, по полевой дороге до точки 21, расположенной на стыке границ Суворовского, Кольцовского и Добрушинского сельских поселений Сакского района.

От точки 21 граница проходит на юг на протяжении 4016 м по территории Суворовского и Кольцовского сельских поселений Сакского района вдоль лесополосы до точки 29 линии электропередачи.

От точки 29 граница проходит в восточном направлении на протяжении 4810 м вдоль линии электропередачи до точки 40, расположенной на стыке границ Суворовского, Кольцовского и Вересаевского сельских поселений Сакского района.

От точки 40 граница проходит на юг на протяжении 264,8 м по территории Суворовского и Вересаевского сельских поселений Сакского района вдоль автомобильной дороги Раздольное – Евпатория до точки 41, расположенной на пересечении автомобильных дорог.

От точки 41 граница проходит на восток на протяжении 2358 м по лесополосе вдоль автомобильной дороги на село Вересаево до точки 48 пересечение автомобильных дорог.

От точки 48 граница проходит на восток на протяжении 2961 м по автомобильной дороге на село Глинка до точки 55 полевая дорога.

От точки 55 граница проходит на юг на протяжении 2569 м по полевой дороге до точки 61 сельскохозяйственные угодья.

От точки 61 граница проходит в восточном направлении на протяжении 3907 м по территории сельскохозяйственных угодий до точки 70, расположенной на стыке границ Суворовского, Охотниковского и Вересаевского сельских поселений Сакского района.

От точки 70 граница проходит в восточном направлении на протяжении 269 м по территориям Суворовского и Охотниковского сельских поселений Сакского района по полевой дороге до точки 71 сельскохозяйственные угодья.

От точки 71 граница проходит в юго-восточном направлении на протяжении 1282 м по территории сельскохозяйственных угодий до точки 72 береговая линия озера Сасык.

От точки 72 граница проходит в юго-западном направлении на протяжении 11790 м по береговой линии озера Сасык до точки 677, расположенной на повороте дамбы акватории озера Сасык и стыке границ Охотниковского, Лесновского и Суворовского сельских поселений Сакского района.

От точки 677 граница проходит в юго-западном направлении на протяжении 4835 м по дамбе акватории озера Сасык, Лесновского и Суворовского сельских поселений Сакского района до точки 710, расположенной на стыке границ Суворовского и Лесновского сельских поселений Сакского района и городского округа Евпатория Республики Крым.

От точки 710 граница проходит на северо-запад на протяжении 894,5 м по территории Суворовского сельского поселения Сакского района и городского округа Евпатория Республики Крым по дамбе до точки 719 береговая линия озера Сасык.

От точки 719 граница проходит в северо-западном направлении на протяжении 6279 м по береговой линии озера Сасык до точки 944 территория промышленной зоны.

От точки 944 граница проходит в северо-западном направлении на протяжении 691,3 м по территории промышленной зоны до точки 962 железнодорожные пути.

От точки 962 граница проходит в северо-восточном направлении на протяжении 654,1 м вдоль железнодорожных путей до точки 969.

От точки 969 граница проходит в северо-западном направлении на протяжении 3623 м по границе территории садоводческого товарищества "Спутник" до точки 1001 автодорога Красноярское шоссе.

От точки 1001 граница проходит на запад на протяжении 38,14 м, пересекая Красноярское шоссе, до точки 1002.

От точки 1002 граница проходит на юг на протяжении 308,5 м вдоль автодороги Красноярское шоссе до точки 1003 линия электропередачи.

От точки 1003 граница проходит на запад на протяжении 1095 м вдоль линии электропередачи по южной стороне микрорайона Исмаил Бей городского округа Евпатория Республики Крым до точки 1005 пересечение линии электропередачи.

От точки 1005 граница проходит в южном направлении на протяжении 786,4 м вдоль линии электропередачи по западной стороне микрорайона Исмаил Бей городского округа Евпатория Республики Крым до точки 1014 полевая дорога.

От точки 1014 граница проходит на запад на протяжении 618,1 м по полевой дороге, идущей с южной стороны мусульманского кладбища Исмаил Бей, до точки 1030 Черноморское шоссе.

От точки 1030 граница проходит в юго-восточном направлении на протяжении 1281 м вдоль Черноморского шоссе до точки 1039 пересечение автомобильной и полевой дорог.

От точки 1039 граница проходит в южном направлении на протяжении 250 м по полевой дороге до точки 1040 пересечение полевых дорог.

От точки 1040 граница проходит в западном направлении на протяжении 630 м по полевой дороге до точки 1044 улица Западная садоводческого товарищества "Спутник-2".

От точки 1044 граница проходит в юго-западном направлении на протяжении 435,3 м вдоль улицы Западная садоводческого товарищества "Спутник-2" до точки 1057 сельскохозяйственные угодья.

От точки 1057 граница проходит на запад на протяжении 874,7 м по территории сельскохозяйственных угодий с северной стороны нового кладбища до точки 1071, расположенной на стыке границ Суворовского, Уютненского сельских поселений Сакского района и городского округа Евпатория Республики Крым.

От точки 1071 граница проходит на север на протяжении 2211 м по территории Суворовского и Уютненского сельских поселений Сакского района по линии электропередачи до точки 1079 лесополоса.

От точки 1079 граница проходит на север на протяжении 1161 м по лесополосе, пересекая Черноморское шоссе, до точки 1083, расположенной на стыке границ Суворовского, Уютненского и Ромашкинского сельских поселений Сакского района.

От точки 1083 граница проходит на север на протяжении 5035 м по территории Суворовского и Ромашкинского сельских поселений Сакского района по лесополосе до точки 1101 пересечение полевых дорог.

От точки 1101 граница проходит в восточном направлении на протяжении 988,3 м по полевой дороге до точки 1111 сельхозугодья.

От точки 1111 граница проходит на север на протяжении 755,9 м по территории сельхозугодий до точки 1113 полевая дорога.

От точки 1113 граница проходит на север на протяжении 701,8 м по полевой дороге с западной стороны садоводческого товарищества "Ленок" до точки 1131 пересечение полевых дорог.

От точки 1131 граница проходит на восток на протяжении 570,4 м по полевой дороге с северной стороны садоводческого товарищества "Ленок" до точки 1145 автомобильная дорога.

От точки 1145 граница проходит на северо-восток на протяжении 4073 м вдоль автомобильной дороги на село Добрушино Добрушинского сельского поселения Сакского района до точки 2, расположенной на стыке границ Суворовского, Ромашкинского и Добрушинского сельских поселений Сакского района, на пересечении автомобильной и полевой дорог.

## Уютненское сельское поселение

Начальной точкой границы Уютненского сельского поселения Сакского района является точка 1, расположенная на стыке границ Уютненского, Ромашкинского и Молочненского сельских поселений Сакского района на пересечении автомобильной дороги на село Ромашкино и лесополосы.

От точки 1 граница проходит в юго-восточном направлении на протяжении 3369 м по территории Уютненского и Ромашкинского сельских поселений Сакского района по лесополосе, идущей по южной стороне садов-виноградников, до точки 13 полевая дорога.

От точки 13 граница проходит на север на протяжении 1493 м по полевой дороге, идущей по восточной стороне садов-виноградников, до точки 16 лесополоса.

От точки 16 граница проходит в восточном направлении на протяжении 2111 м по лесополосе до точки 35 линия электропередачи.

От точки 35 граница проходит на восток на протяжении 439,6 м вдоль линии электропередачи, пересекая автомобильную дорогу Черноморское – Евпатория, до точки 37, расположенной на стыке границ Ромашкинского, Уютненского и Суворовского сельских поселений Сакского района.

От точки 37 граница проходит на юг на протяжении 1161 м по территории Уютненского и Суворовского сельских поселений Сакского района по лесополосе, пересекая автомобильную дорогу Черноморское – Евпатория, до точки 41 линия электропередачи.

От точки 41 граница проходит на юг на протяжении 2211 м по линии электропередачи до точки 49, расположенной на стыке границ Уютненского и Суворовского сельских поселений Сакского района и городского округа Евпатория Республики Крым.

От точки 49 граница проходит на юг на протяжении 810 м по территории Уютненского сельского поселения Сакского района и городского округа Евпатория Республики Крым вдоль линии электропередачи до точки 50 автомобильная дорога на новое кладбище.

От точки 50 граница проходит в южном направлении на протяжении 410 м вдоль автодороги на новое кладбище, пересекая автодорогу на городской округ Евпатория Республики Крым, до точки 51 промышленная зона.

От точки 51 граница проходит в южном направлении на протяжении 1452 м по территории промышленной зоны до точки 59 сельскохозяйственные угодья.

От точки 59 граница проходит в юго-западном направлении на протяжении 1730 м по территории сельскохозяйственных угодий до точки 88 территория пгт Заозерное города Евпатория.

От точки 88 граница проходит в юго-западном направлении на протяжении 4811 м по северной стороне пгт Заозерное города Евпатория до точки 148 улица Садовая.

От точки 148 граница проходит в западном направлении на протяжении 553 м по улице Садовая до точки 154 пересечение улицы Садовая и улицы Вишневая.

От точки 154 граница проходит на запад на протяжении 184,3 м по улице Вишневая до точки 156 грунтовая дорога.

От точки 156 граница проходит на юг на протяжении 459,7 м по улице Штормовая до точки 164 пересечение улиц Голубая Волна, Штормовая и Каламицкая.

От точки 164 граница проходит на восток на протяжении 142 м по улице Каламицкая до точки 165 пересечение улиц Каламицкая, Прибрежная и Аллея Дружбы.

От точки 165 граница проходит в юго-западном направлении на протяжении 392 м по улице Аллея Дружбы до точки 166 пересечение грунтовой дороги и улицы Аллея Дружбы.

От точки 166 граница проходит в юго-западном направлении на протяжении 527 м по грунтовой дороге до точки 169, расположенной на стыке границ Уютненского сельского поселения Сакского района и городского округа Евпатория Республики Крым и берега Черного моря.

От точки 169 граница проходит на северо-запад на протяжении 4228 м вдоль берега Черного моря по территории Уютненского сельского поселения Сакского района до точки 257, расположенной на стыке границ Молочненского и Уютненского сельских поселений Сакского района.

От точки 257 граница проходит на северо-восток на протяжении 1819 м вдоль автодороги, ведущей от побережья Черного моря к селу Молочное, до точки 277, расположенной на пересечении улицы Лиманная и полевой дороги.

От точки 277 граница проходит на восток на протяжении 1462 м по полевой дороге до точки 282 лесополоса.

От точки 282 граница проходит на север на протяжении 5039 м вдоль лесополосы до точки 288 автодорога на городской округ Евпатория Республики Крым.

От точки 288 граница проходит на север на протяжении 434,5 м по автодороге, идущей на село Ромашкино, пересекая автомобильную дорогу, на городской округ Евпатория Республики Крым до точки 1, расположенной на стыке границ Уютненского, Ромашкинского и Молочненского сельских поселений Сакского района.

## Фрунзенское сельское поселение

Начальной точкой границы Фрунзенского сельского поселения Сакского района является точка 452, расположенная на пересечении Фрунзенского, Ореховского и Ивановского сельских поселений Сакского района на берегу озера Кизыл-Яр.

От точки 452 граница проходит в южном направлении на протяжении 1172 м по территории Фрунзенского и Ивановского сельских поселений Сакского района через акваторию озера Кизыл-Яр до точки 453 полевая дорога.

От точки 453 граница проходит на юго-запад на протяжении 950 м по полевой дороге до точки 465 пересечение полевых дорог.

От точки 465 граница проходит в южном направлении на протяжении 710 м по полевой дороге до точки 467 лесополоса.

От точки 467 граница проходит на восток на протяжении 3970 м по лесополосе до точки 476 автодорога Саки – Орловка.

От точки 476 граница проходит на юго-восток на протяжении 1020 м вдоль автодороги Саки – Орловка до точки 478, расположенной на пересечении Фрунзенского и Ивановского сельских поселений Сакского района и Николаевского сельского поселения Симферопольского района.

От точки 478 граница проходит на юго-восток на протяжении 260 м по территории Фрунзенского сельского поселения Сакского района и Николаевского сельского поселения Симферопольского района вдоль автодороги Саки – Орловка до точки 479 пересечение автодорог.

От точки 479 граница проходит на юго-запад на протяжении 250 м вдоль автодороги на село Фрунзе до точки 482 сельскохозяйственные угодья.

От точки 482 граница проходит в южном направлении на протяжении 2002 м по территории сельскохозяйственных угодий до точки 490 полевая дорога.

От точки 490 граница проходит в восточном направлении на протяжении 480 м по полевой дороге до точки 491 лесополоса.

От точки 491 граница проходит в южном направлении на протяжении 3581 м вдоль лесополосы до точки 500 лесополоса.

От точки 500 граница проходит в западном направлении на протяжении 1727 м вдоль лесополосы до точки 501 полевая дорога.

От точки 501 граница проходит на север на протяжении 440 м вдоль лесополосы до точки 502 лесополоса.

От точки 502 граница проходит на запад на протяжении 4545 м вдоль лесополосы до точки 531 берег Черного моря.

От точки 531 граница проходит на северо-запад на протяжении 9020 м по берегу Черного моря до точки 637, расположенной на стыке границ Фрунзенского и Ореховского сельских поселений Сакского района.

От точки 637 граница проходит на северо-запад на протяжении 145 м по территории Фрунзенского и Ореховского сельских поселений Сакского района по песчаной косе до точки 638, расположенной на берегу озера Кизыл-Яр.



От точки 638 граница проходит на восток на протяжении 7961 м по береговой линии озера Кизыл-Яр до точки 452, расположенной на пересечении Фрунзенского, Ореховского и Ивановского сельских поселений Сакского района на берегу озера Кизыл-Яр.

## Штормовское сельское поселение

Начальной точкой границы Штормовского сельского поселения Сакского района является точка 7, расположенная на стыке границ Штормовского сельского поселения Сакского района и Новоивановского и Медведевского сельских поселений Черноморского района.

От точки 7 граница проходит в северо-восточном направлении на протяжении 4143 м по территории Штормовского сельского поселения Сакского района и Новоивановского сельского поселения Черноморского района по акватории озера Донузлав до точки 16, расположенной на стыке границ Штормовского и Веселовского сельских поселений Сакского района.

От точки 16 граница проходит в юго-восточном направлении на протяжении 1267 м по территории Штормовского и Веселовского сельских поселений Сакского района по акватории озера Донузлав до точки 21, расположенной на стыке границ Штормовского, Веселовского сельских поселений Сакского района и городского округа Евпатория Республики Крым (пгт Новоозерное).

От точки 21 граница проходит в юго-западном направлении на протяжении 4027 м по территории Штормовского сельского поселения Сакского района и городского округа Евпатория Республики Крым (пгт Новоозерное), по береговой линии озера Донузлав до точки 159 промышленная зона.

От точки 159 граница проходит на юго-восток на протяжении 406,7 м по границе территории промзоны до точки 167 автомобильная дорога.

От точки 167 граница проходит на северо-восток на протяжении 1009 м вдоль автомобильной дороги до точки 182 сельскохозяйственные угодья.

От точки 182 граница проходит в северо-восточном направлении на протяжении 1033 м по территории сельскохозяйственных угодий до точки 188, расположенной на стыке границ Штормовского, Веселовского сельских поселений Сакского района и городского округа Евпатория Республики Крым (пгт Новоозерное).

От точки 188 граница проходит на юг на протяжении 4541 м по территории Штормовского, Веселовского сельских поселений Сакского района по полевой дороге на очистные сооружения до точки 201 лесополоса.

От точки 201 граница проходит в восточном направлении на протяжении 3105 м по лесополосе до точки 207, расположенной на стыке границ Штормовского, Веселовского и Воробьевского сельских поселений Сакского района.

От точки 207 граница проходит в южном направлении на протяжении 4866 м по территории Штормовского и Воробьевского сельских поселений Сакского района вдоль лесополосы до точки 211 полевая дорога.

От точки 211 граница проходит в западном направлении на протяжении 695,2 м по полевой дороге до точки 213 лесополоса.

От точки 213 граница проходит в южном направлении на протяжении 2267 м по лесополосе до точки 217, расположенной на стыке границ Штормовского, Молочненского и Воробьевского сельских поселений Сакского района.

От точки 217 граница проходит в южном направлении на протяжении 2468 м по территории Штормовского и Молочненского сельских поселений Сакского района по автомобильной дороге до точки 232 пересечение автомобильной и полевой дорог.

От точки 232 граница проходит на юго-восток на протяжении 1590 м по полевой дороге до точки 242 лесополоса.

От точки 242 граница проходит на юг на протяжении 1419 м по лесополосе до точки 252 полевая дорога.

От точки 252 граница проходит в западном направлении на протяжении 4064 м по полевой дороге до точки 262 полевая дорога.

От точки 262 граница проходит в юго-западном направлении на протяжении 1162 м по полевой дороге до точки 273, расположенной на стыке границ Штормовского и Молочненского сельских поселений Сакского района.

От точки 273 граница проходит в северо-западном направлении на протяжении 15020 м по территории Штормовского сельского поселения Сакского района по берегу Черного моря до точки 511, расположенной на стыке границ Штормовского сельского поселения Сакского района и пгт Мирный.

От точки 511 граница проходит в северо-западном направлении на протяжении 1903 м по границе пгт Мирный до точки 534 на стыке границ Штормовского сельского поселения Сакского района и Медведевского сельского поселения Черноморского района.

От точки 534 граница проходит на северо-восток на протяжении 8680 м по территории Штормовского сельского поселения Сакского района и Медведевского сельского поселения Черноморского района по акватории озера Донузлав до точки 7, расположенной на стыке границ Штормовского сельского поселения Сакского района и Новоивановского, Медведевского сельских поселений Черноморского района.

Внутри территории Штормовского сельского поселения Сакского района располагаются контуры городского округа Евпатория Республики Крым (пгт Мирный).

Начальной точкой первого контура границы Штормовского сельского поселения Сакского района является точка 539, расположенная на береговой линии (мыс Султан Эли) озера Донузлав.

От точки 539 внутренняя граница проходит в юго-восточном направлении на протяжении 3747 м по береговой линии озера Донузлав до точки 665 оросительный канал.

От точки 665 внутренняя граница проходит в юго-восточном направлении на протяжении 285,3 м вдоль оросительного канала до точки 667 автодорога.

От точки 667 внутренняя граница проходит в северо-восточном направлении на протяжении 1926 м вдоль автодороги до точки 682 промышленная зона.

От точки 682 внутренняя граница проходит в северо-восточном направлении на протяжении 1333 м вокруг территории промышленной зоны до точки 731 автодорога на село Крыловка.

От точки 731 внутренняя граница проходит в юго-западном направлении на протяжении 187,4 м по автодороге на село Крыловка до точки 733 пересечение автомобильных дорог.

От точки 733 внутренняя граница проходит в юго-западном направлении на протяжении 2379 м по автодороге на пгт Мирный до точки 743 оросительный канал.

От точки 743 внутренняя граница проходит в юго-восточном направлении на протяжении 923,6 м вдоль оросительного канала до точки 749 полевая дорога.

От точки 749 внутренняя граница проходит на юг на протяжении 1156 м по полевой дороге до точки 756 полевая дорога.

От точки 756 внутренняя граница проходит в северо-западном направлении на протяжении 4288 м по полевой дороге до точки 819 автомобильная дорога.

От точки 819 внутренняя граница проходит в южном направлении на протяжении 746,9 м вдоль грунтовой дороги до точки 833 полевая дорога.

От точки 833 внутренняя граница проходит в юго-восточном направлении на протяжении 745,1 м по полевой дороге до точки 852 автомобильная дорога на пгт Мирный.

От точки 852 внутренняя граница проходит в восточном направлении на протяжении 217,4 м по автомобильной дороге до точки 855 полевая дорога.

От точки 855 внутренняя граница проходит в юго-западном направлении на протяжении 223 м по полевой дороге до точки 861 автодорога.

От точки 861 внутренняя граница проходит в юго-западном направлении на протяжении 1226 м по автодороге до точки 873 полевая дорога.

От точки 873 внутренняя граница проходит в северном направлении на протяжении 1271 м по полевой дороге с западной стороны пгт Мирный до точки 896 грунтовая дорога.

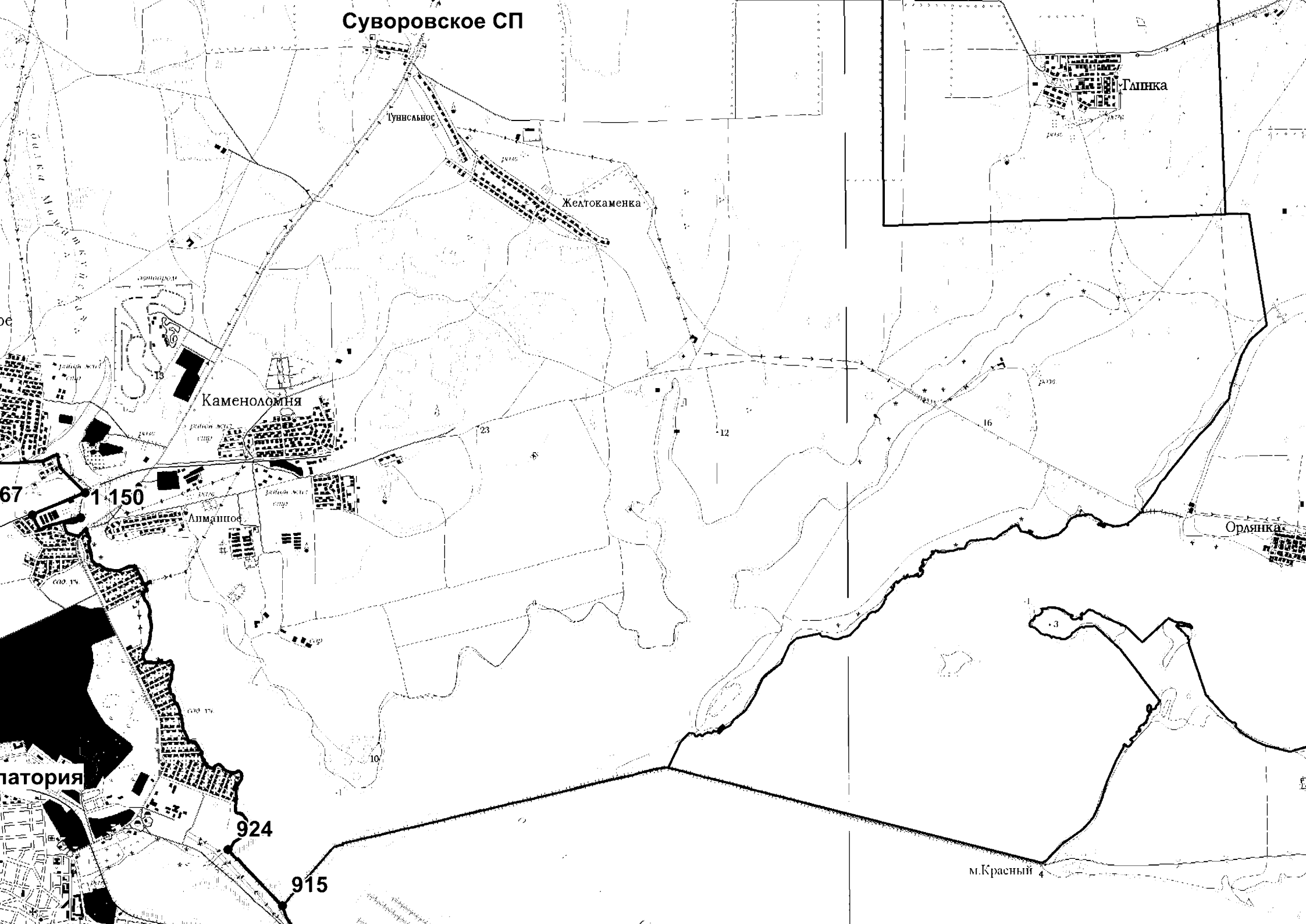
От точки 896 внутренняя граница проходит в северном направлении на протяжении 989,3 м по грунтовой дороге до точки 903 полевая дорога.

От точки 903 внутренняя граница проходит в западном направлении на протяжении 361,8 м по полевой дороге до точки 909 автодорога.

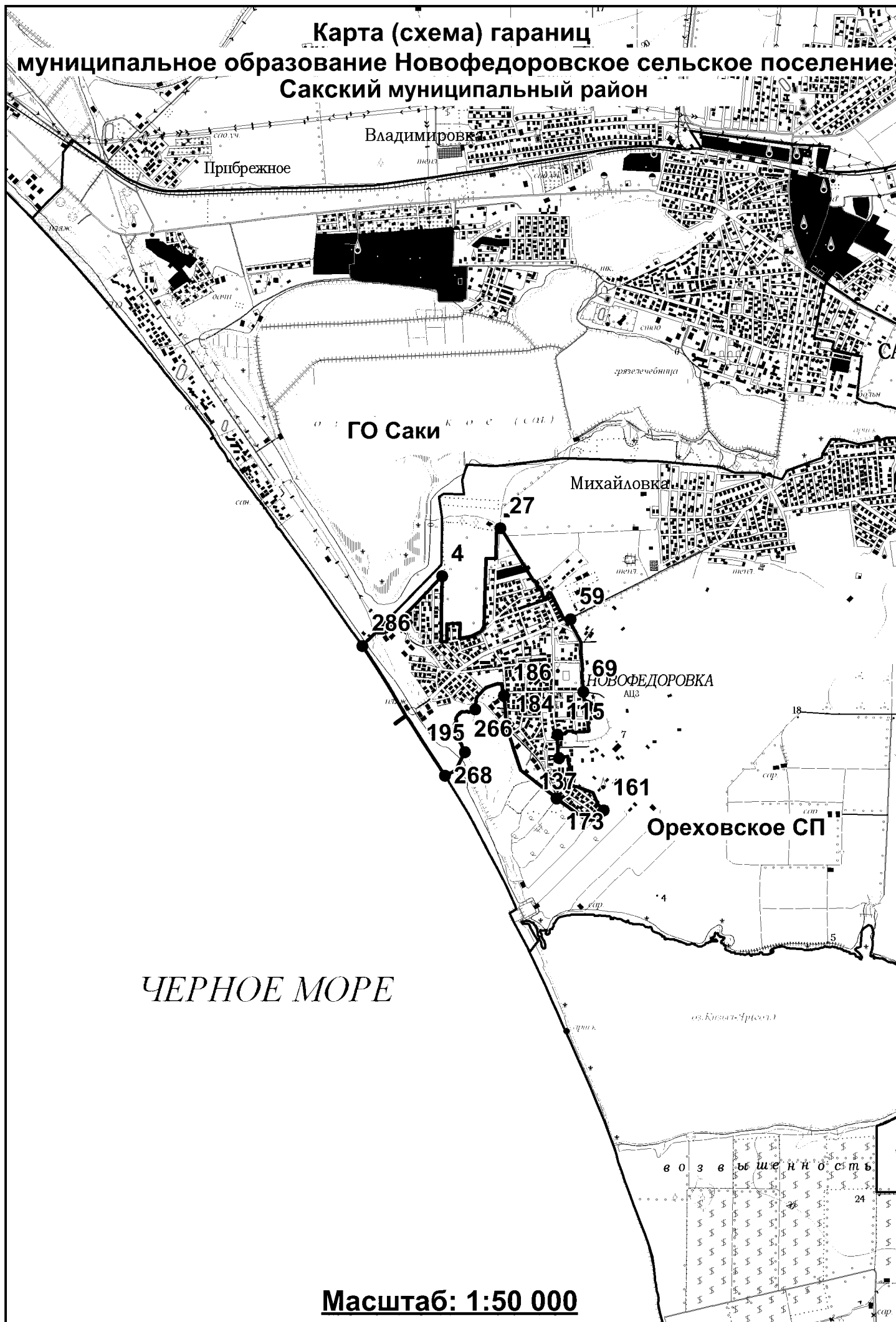
От точки 909 внутренняя граница проходит в северо-западном направлении на протяжении 673,5 м, пересекая автодорогу, далее по западной границе СНТ "Донузлав" до точки 916 береговая линия озера Донузлав.

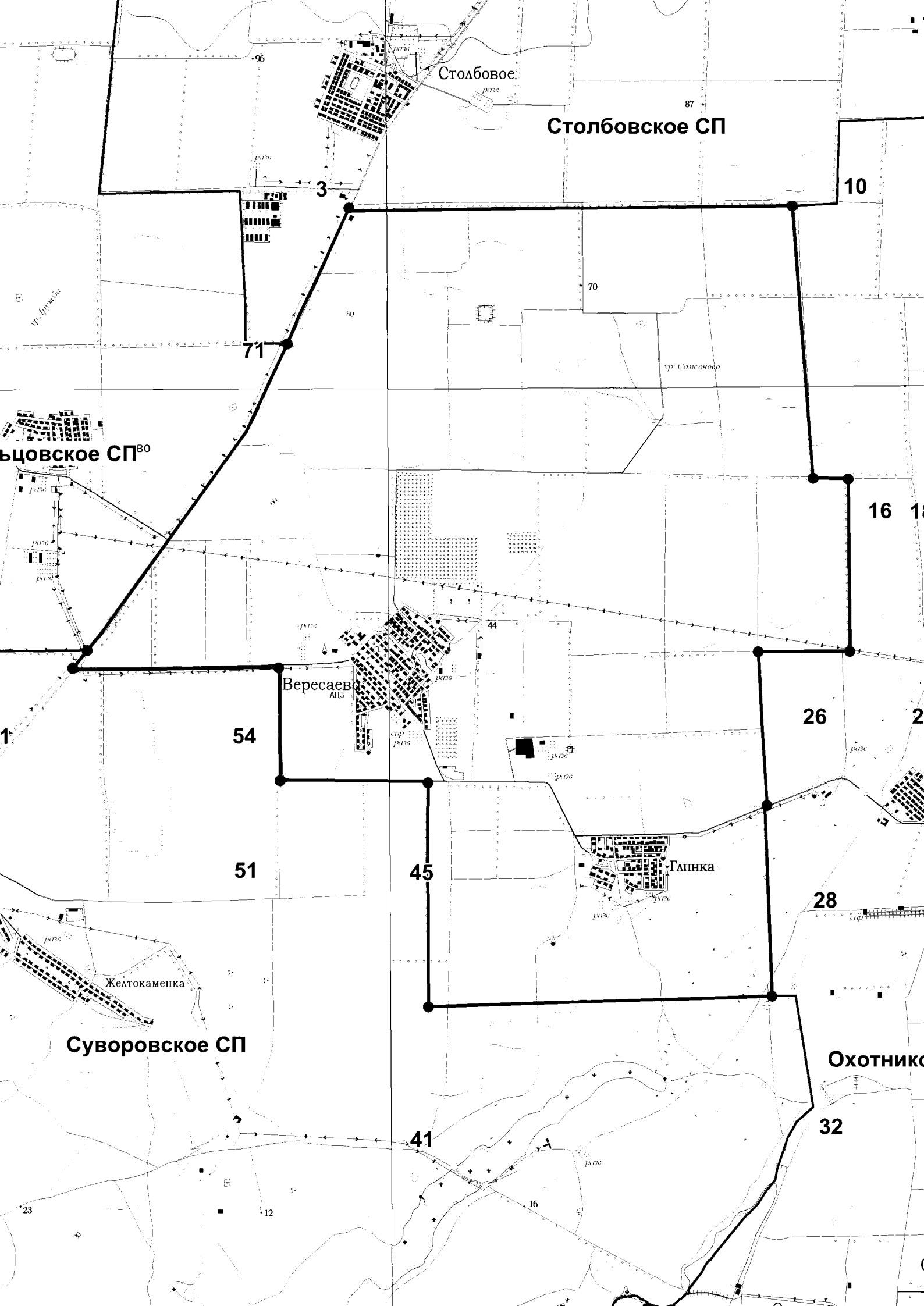
От точки 916 внутренняя граница проходит в северо-восточном направлении на протяжении 2401 м по береговой линии озера Донузлав до точки 539.

# Суворовское СП



**Карта (схема) границ  
муниципальное образование Новофедоровское сельское поселение  
Сакский муниципальный район**

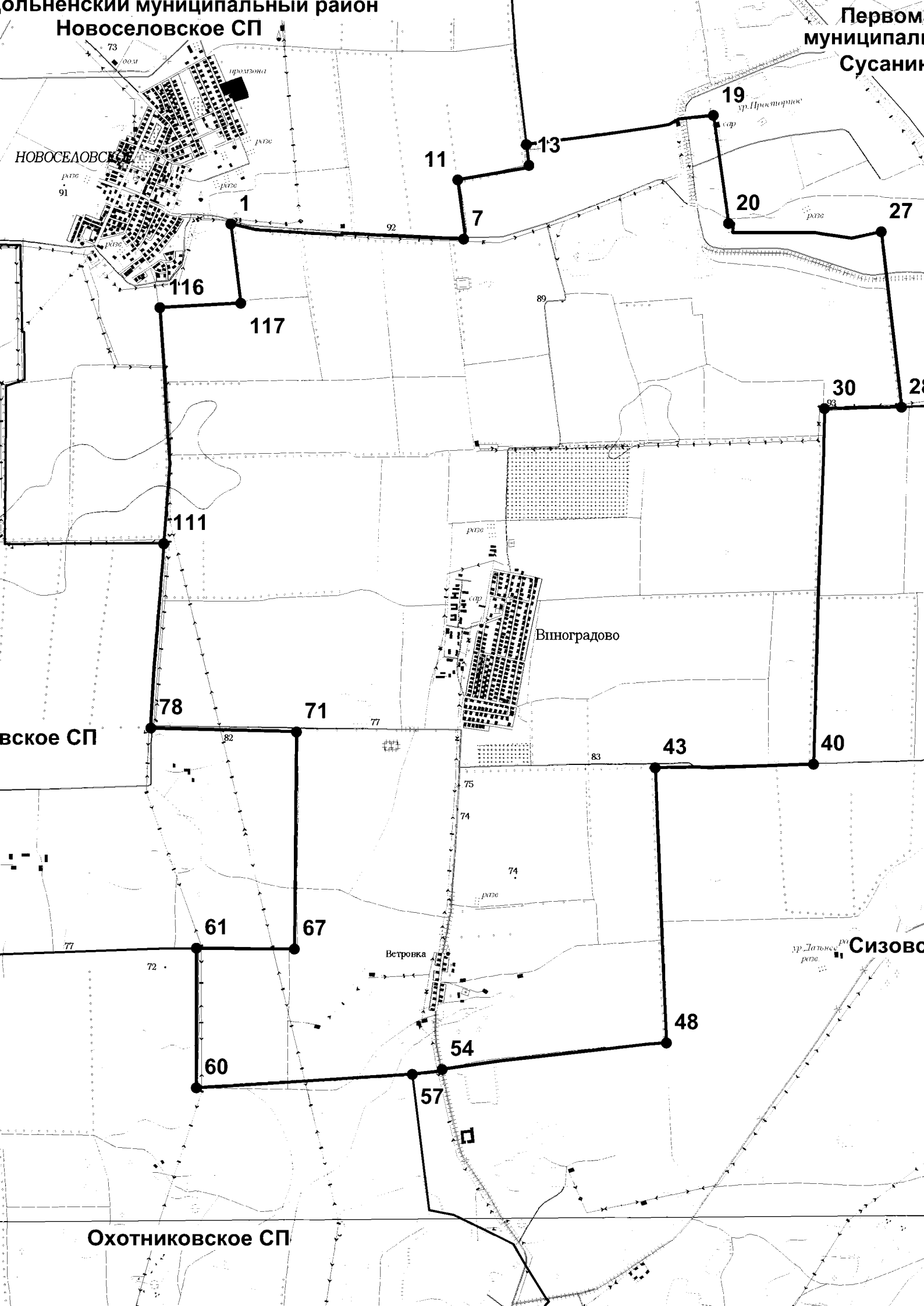


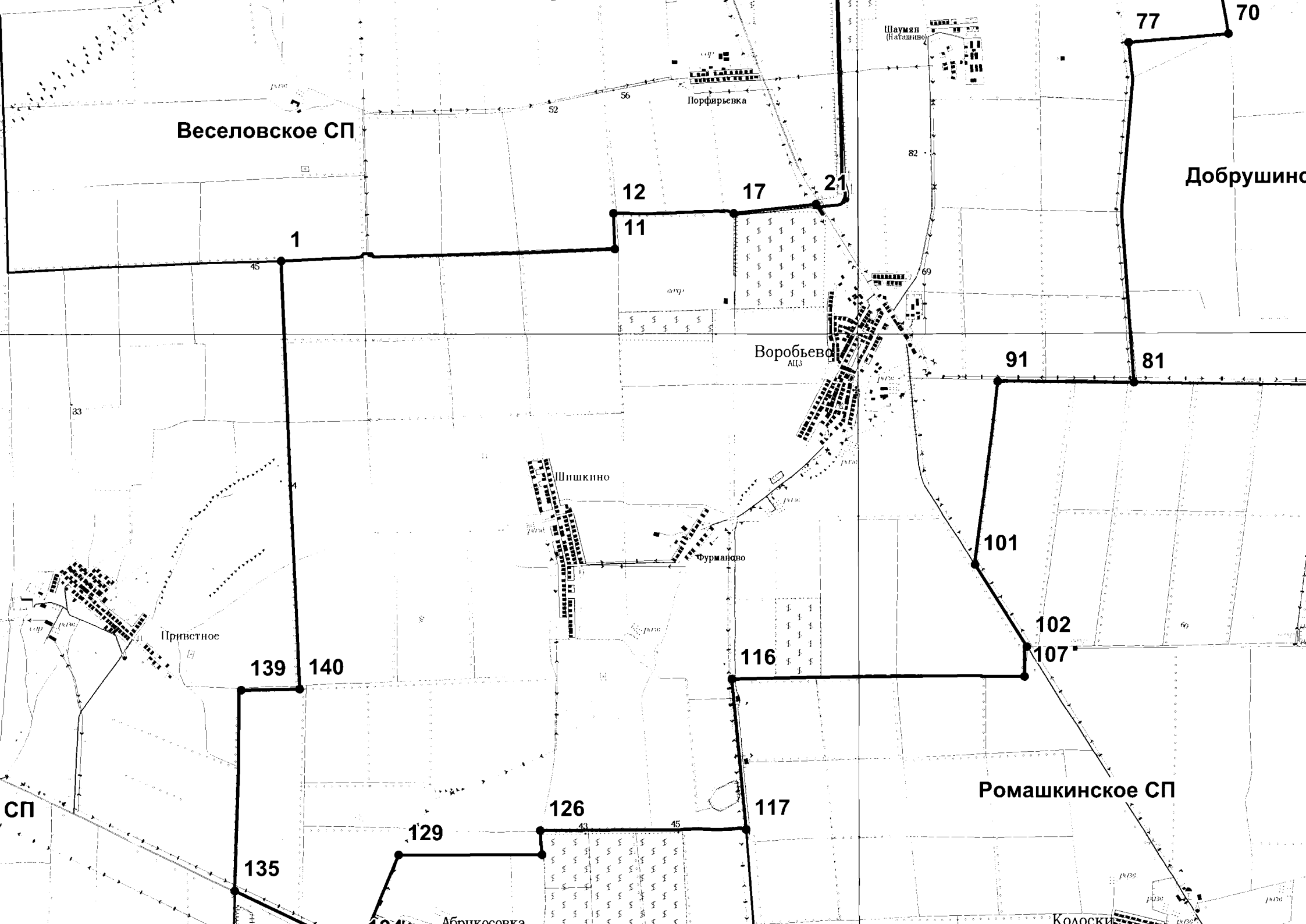


ское СП

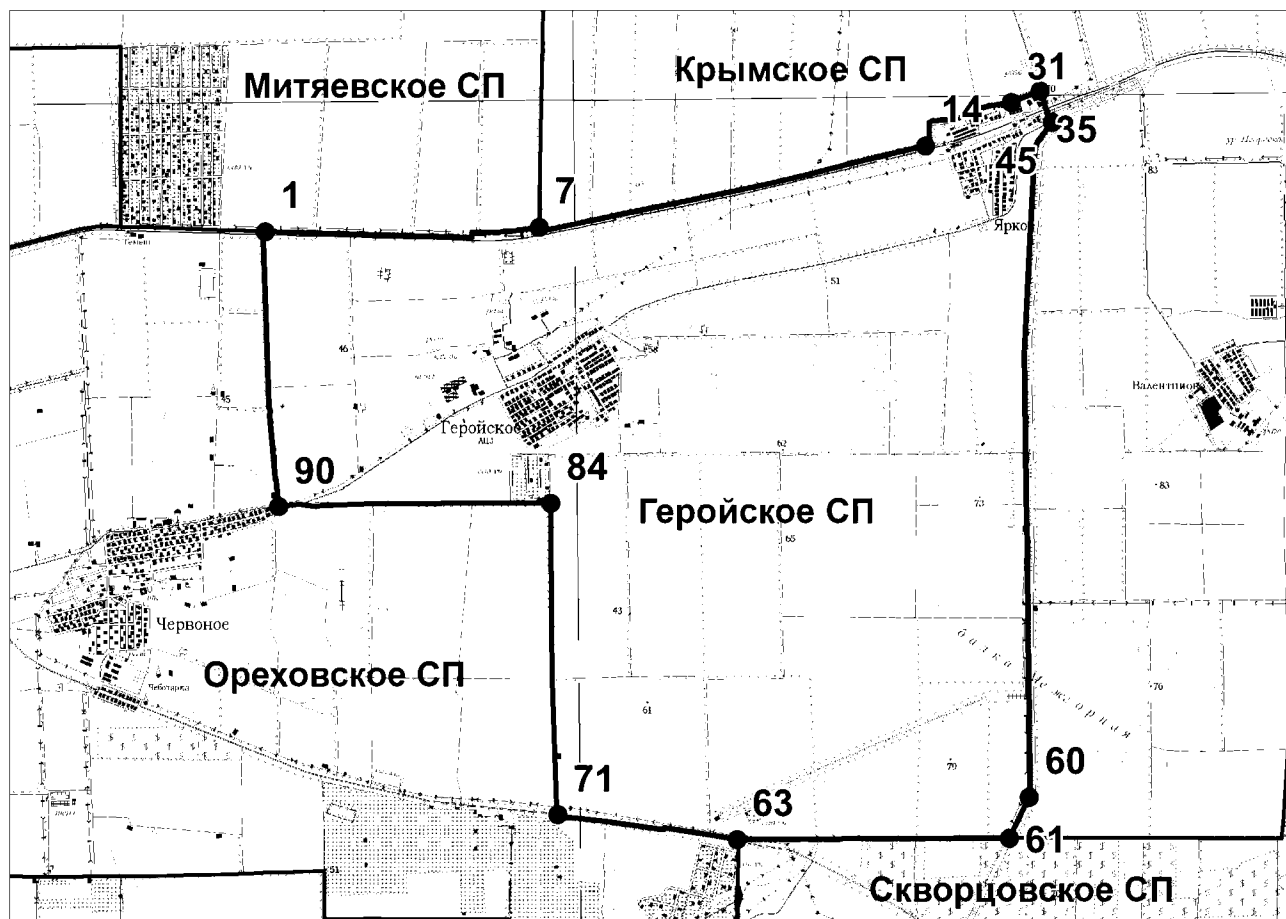




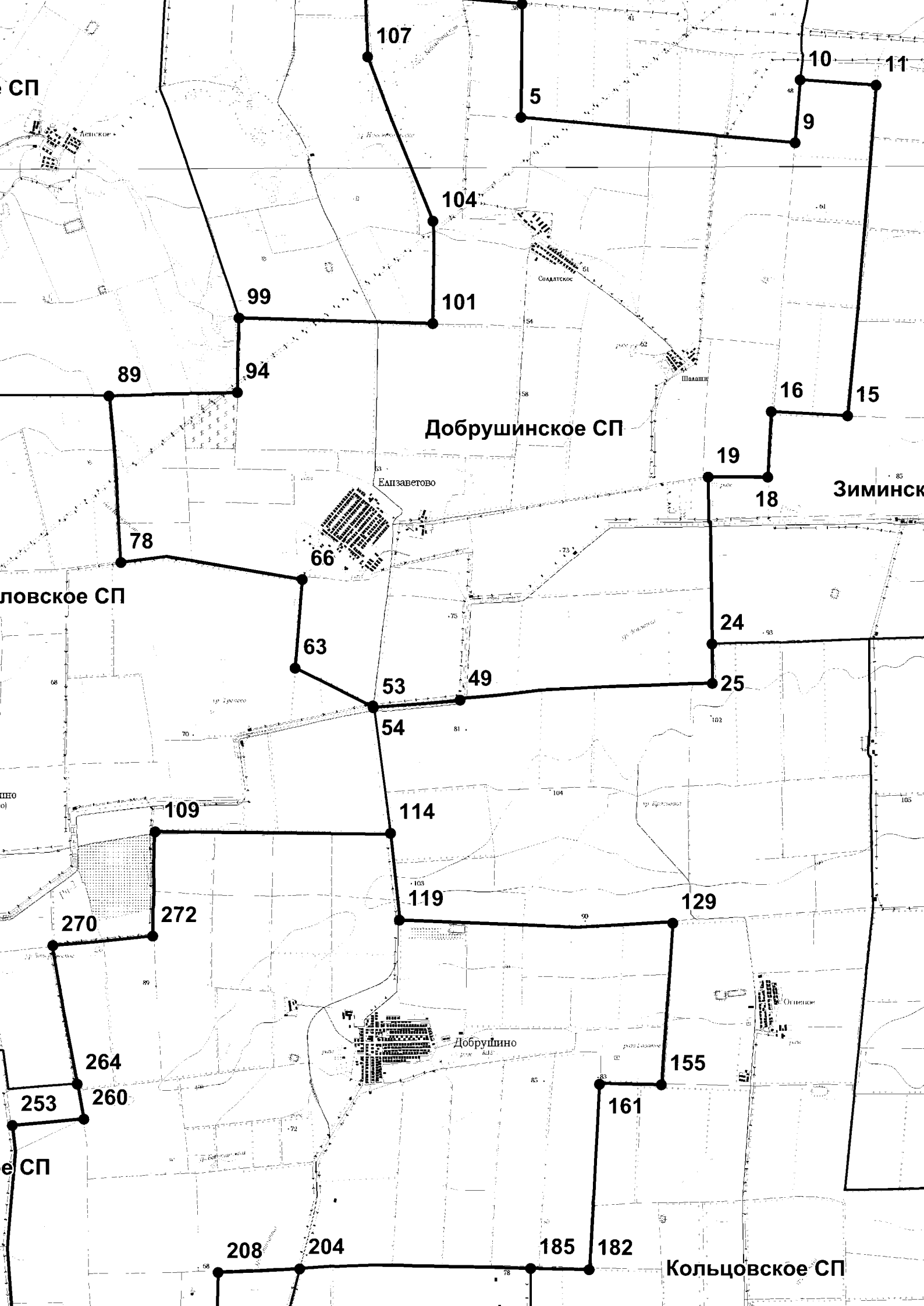


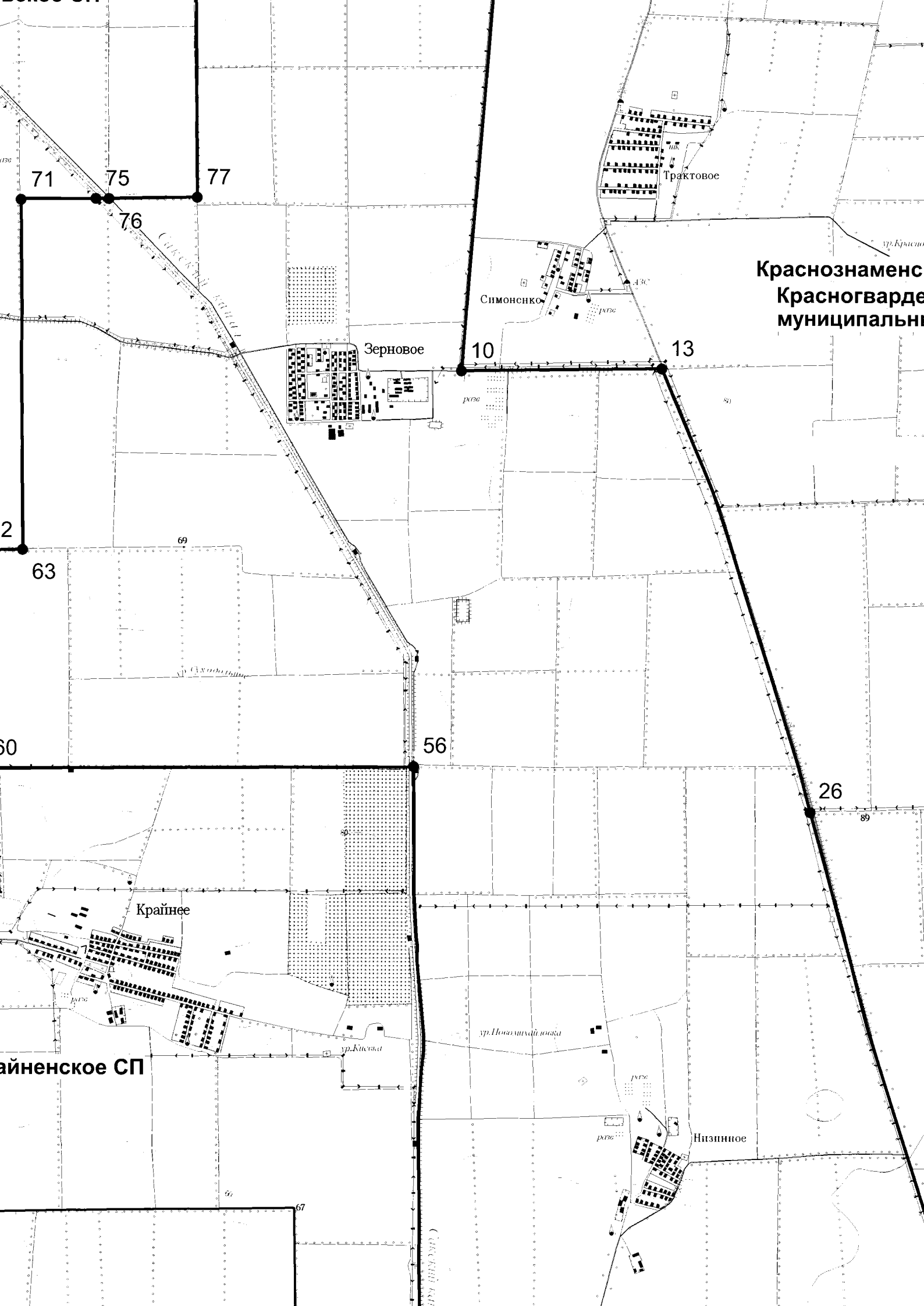


**Карта (схема) границ  
муниципальное образование Геройское сельское поселение  
Сакский муниципальный район**



**Масштаб: 1:50 000**





Краснознаменск  
Красногвардейский муниципальный район

Тракторное

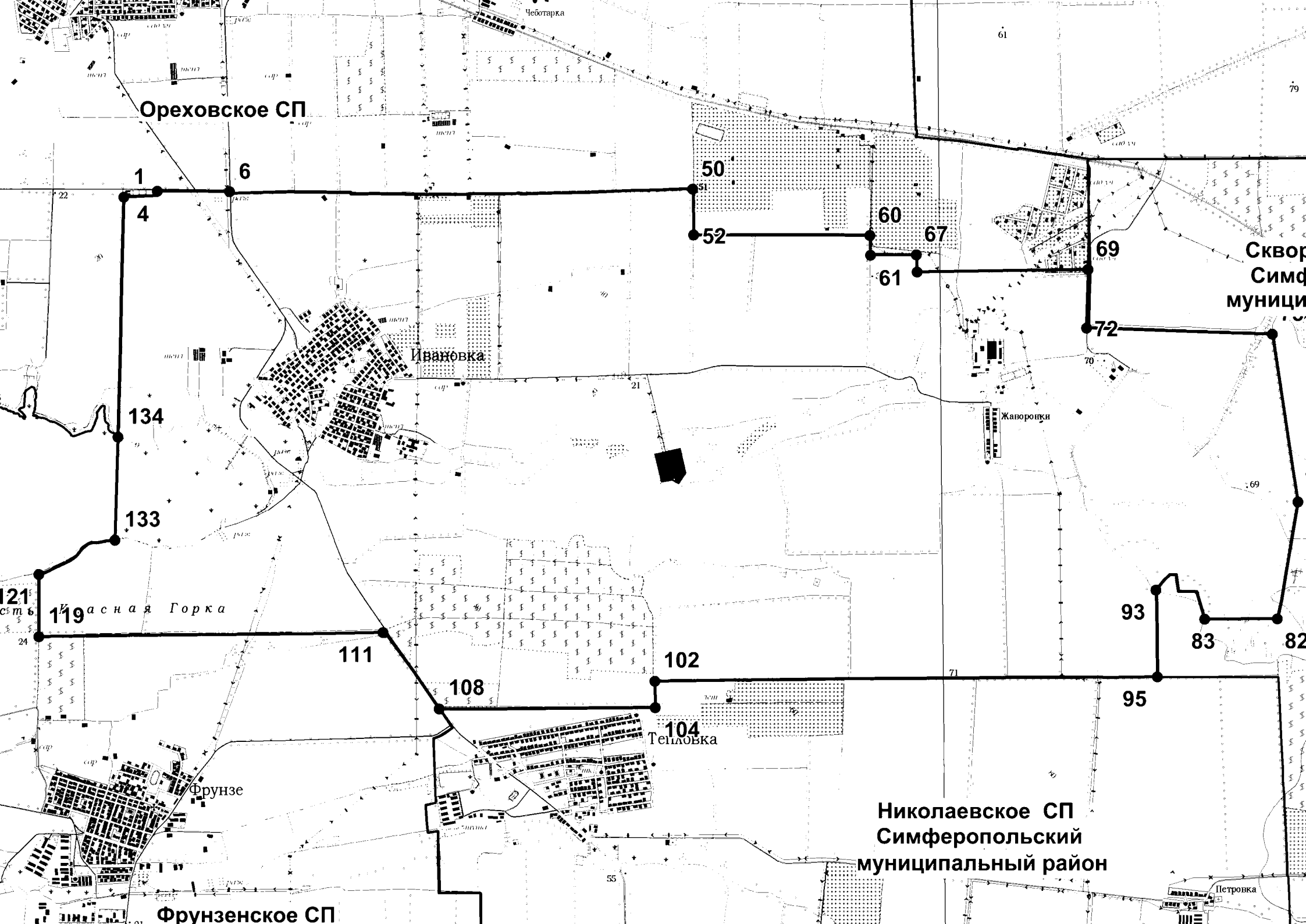
Симоненко

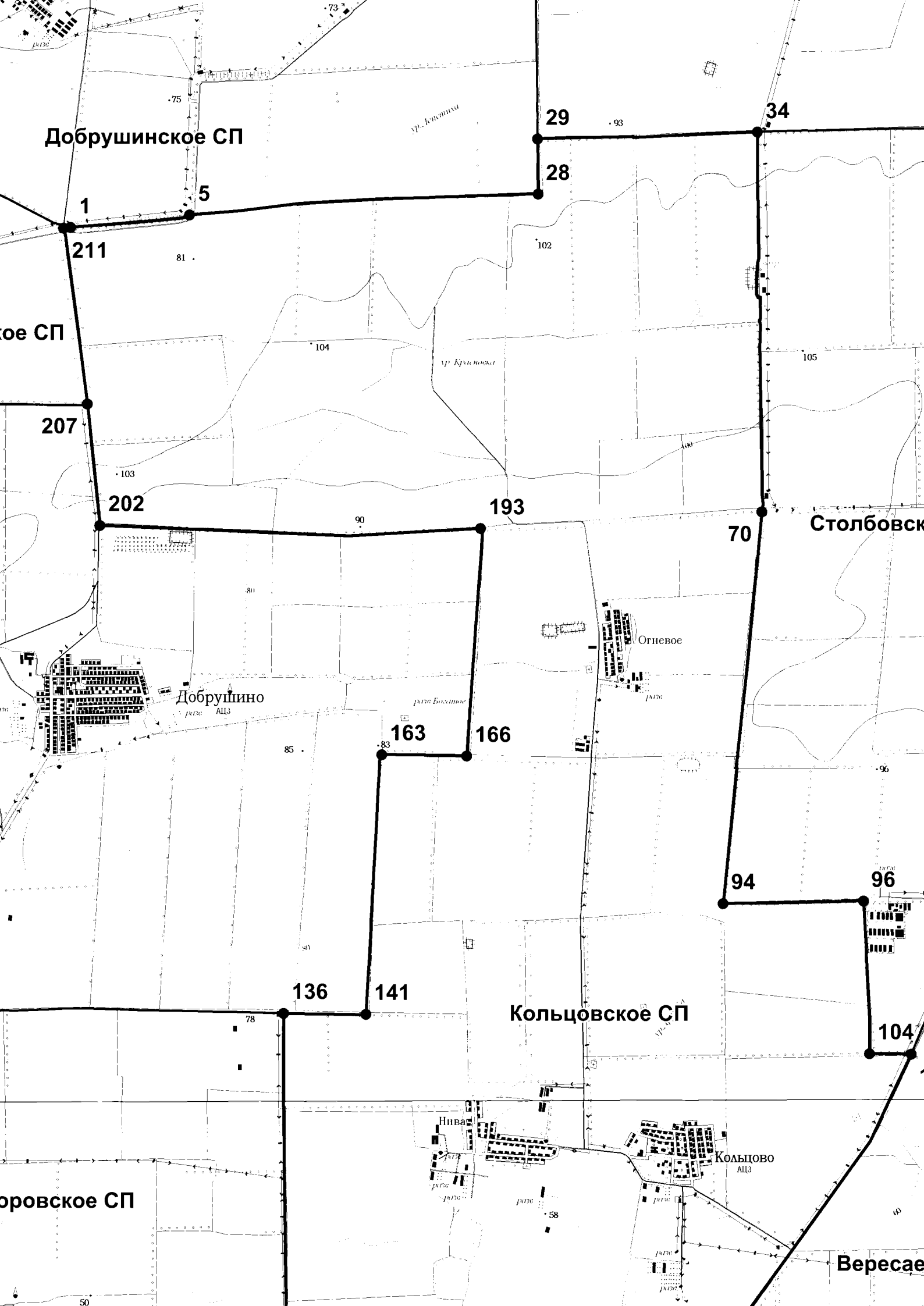
Зерновое

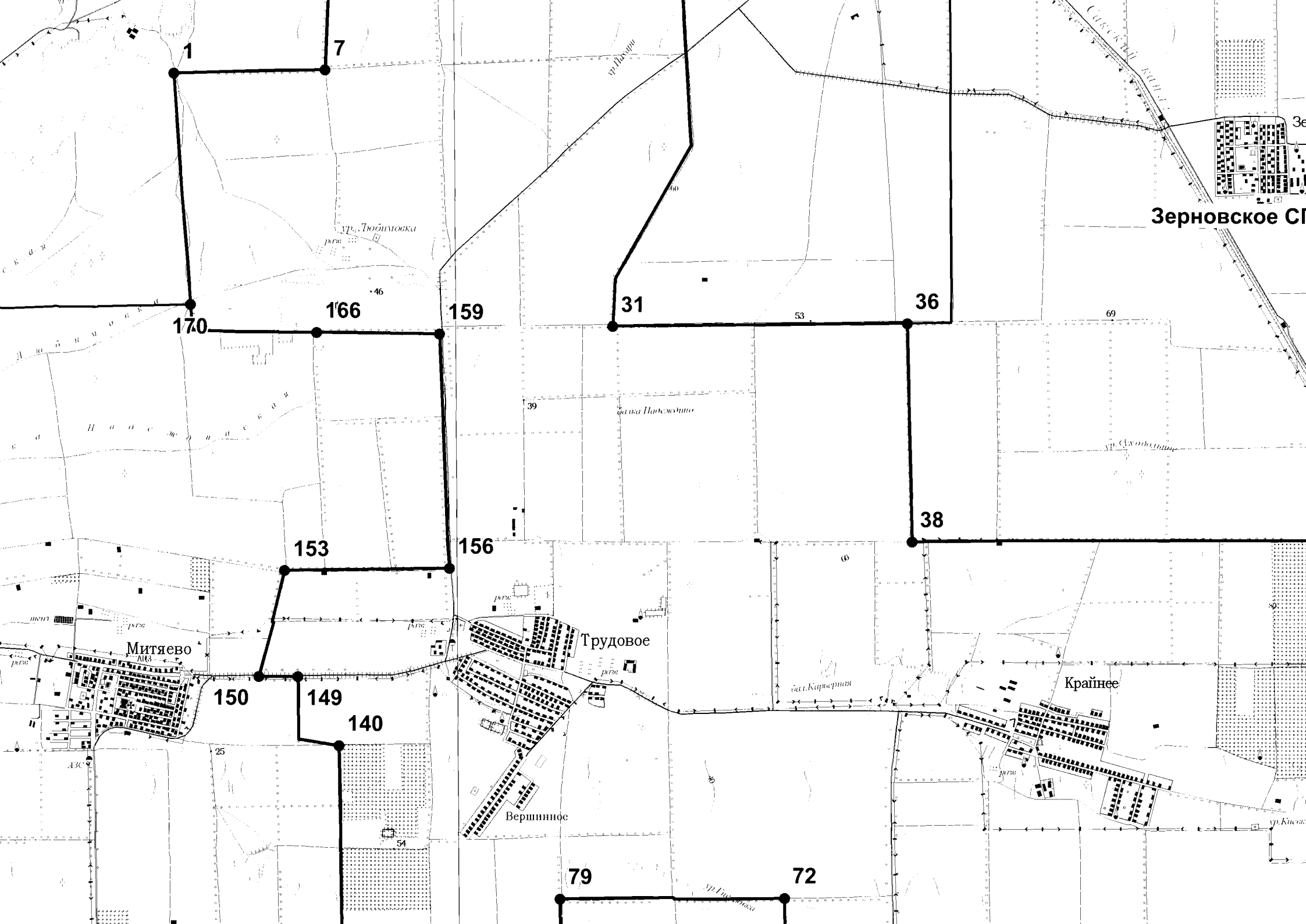
Крайнее

Нижинное

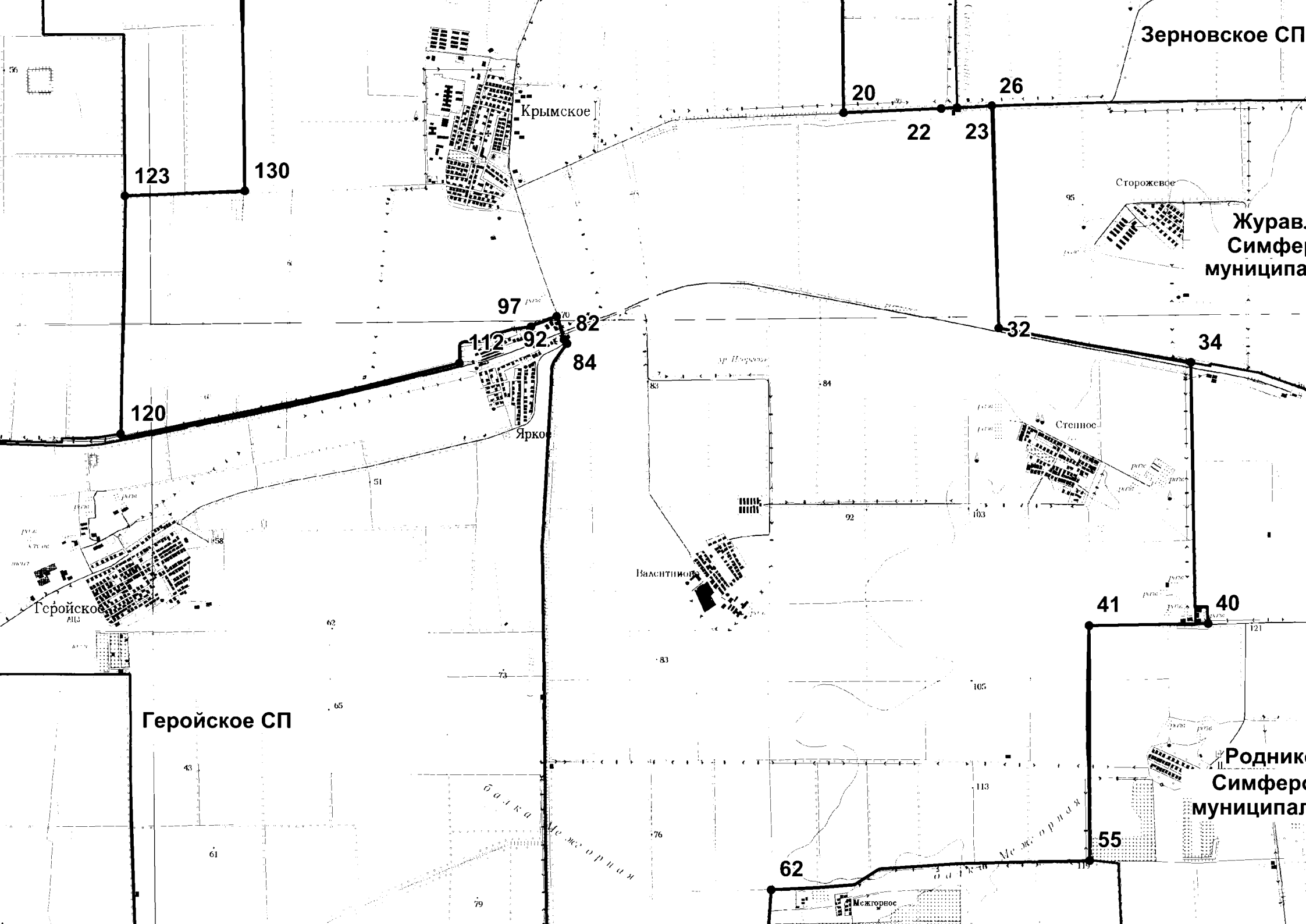
Крайненское СП











Зерновское СП

Крымское

123

130

20

26

22

23

Сторожее

Журав.  
Симфер  
муниципа

97

82

112

84

120

Ярко

ар. Писарев

Стенное

Геройское

Валентинов

41

40

Геройское СП

Родники  
Симфер  
муниципа

55

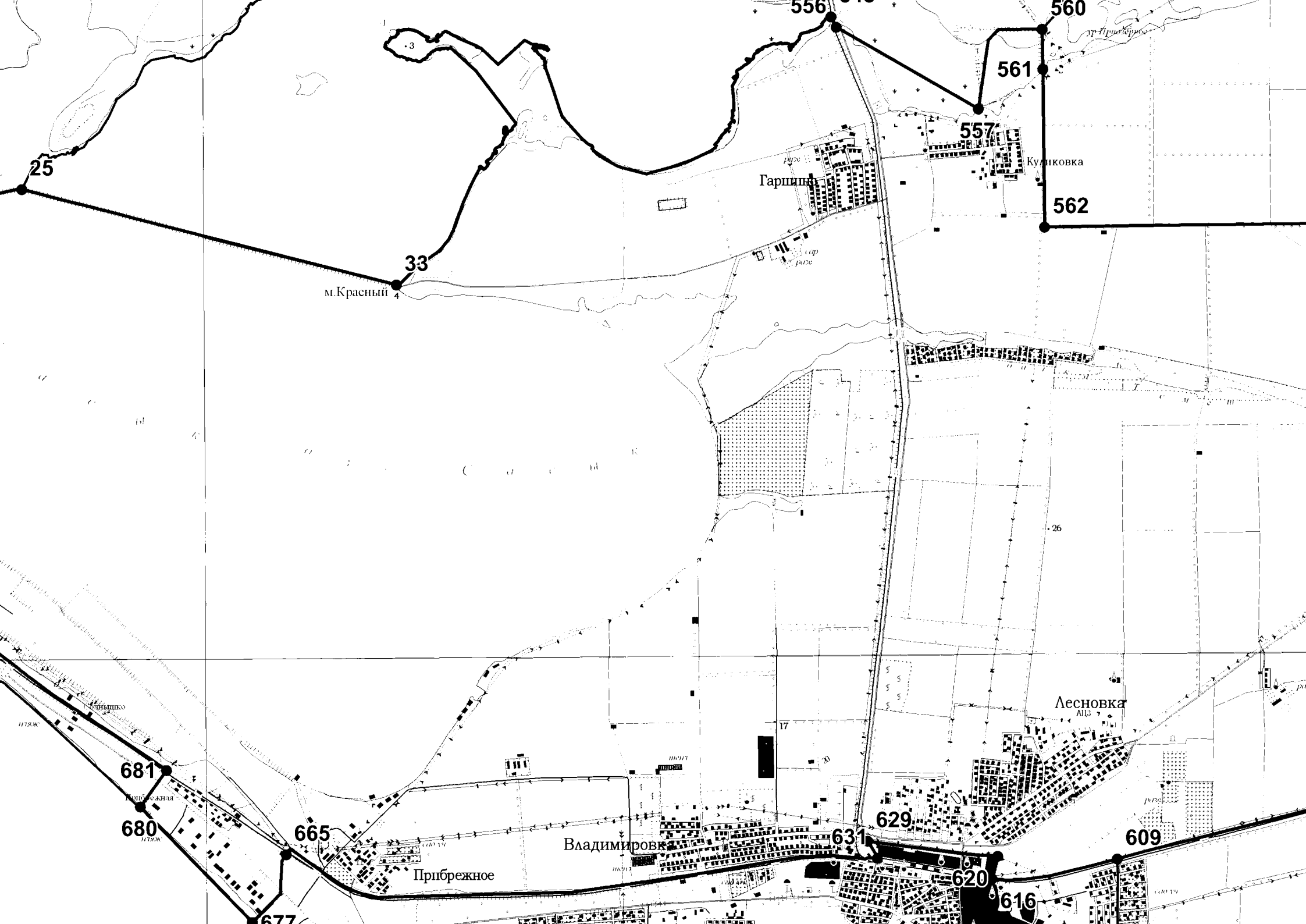
62

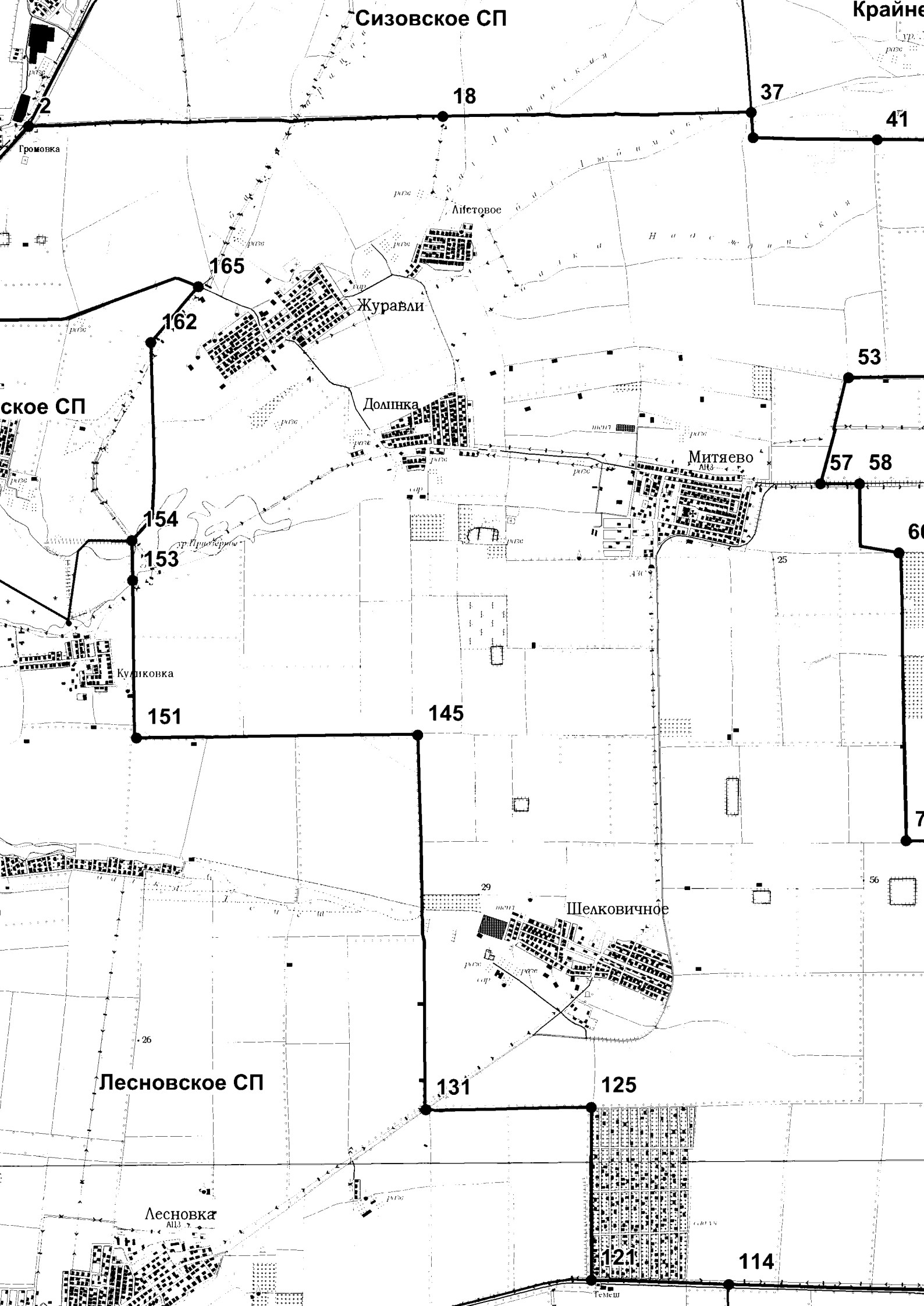
Межгорное

Межгорная

балка

Межгорная





Сизовское СП

Крайнее СП

2

18

37

41

Грошовка

Листовое

165

Журавли

162

Сизовское СП

Долинка

Митяево

53

154

153

57 58

Куликовка

151

145

60

7

Лесновское СП

131

125

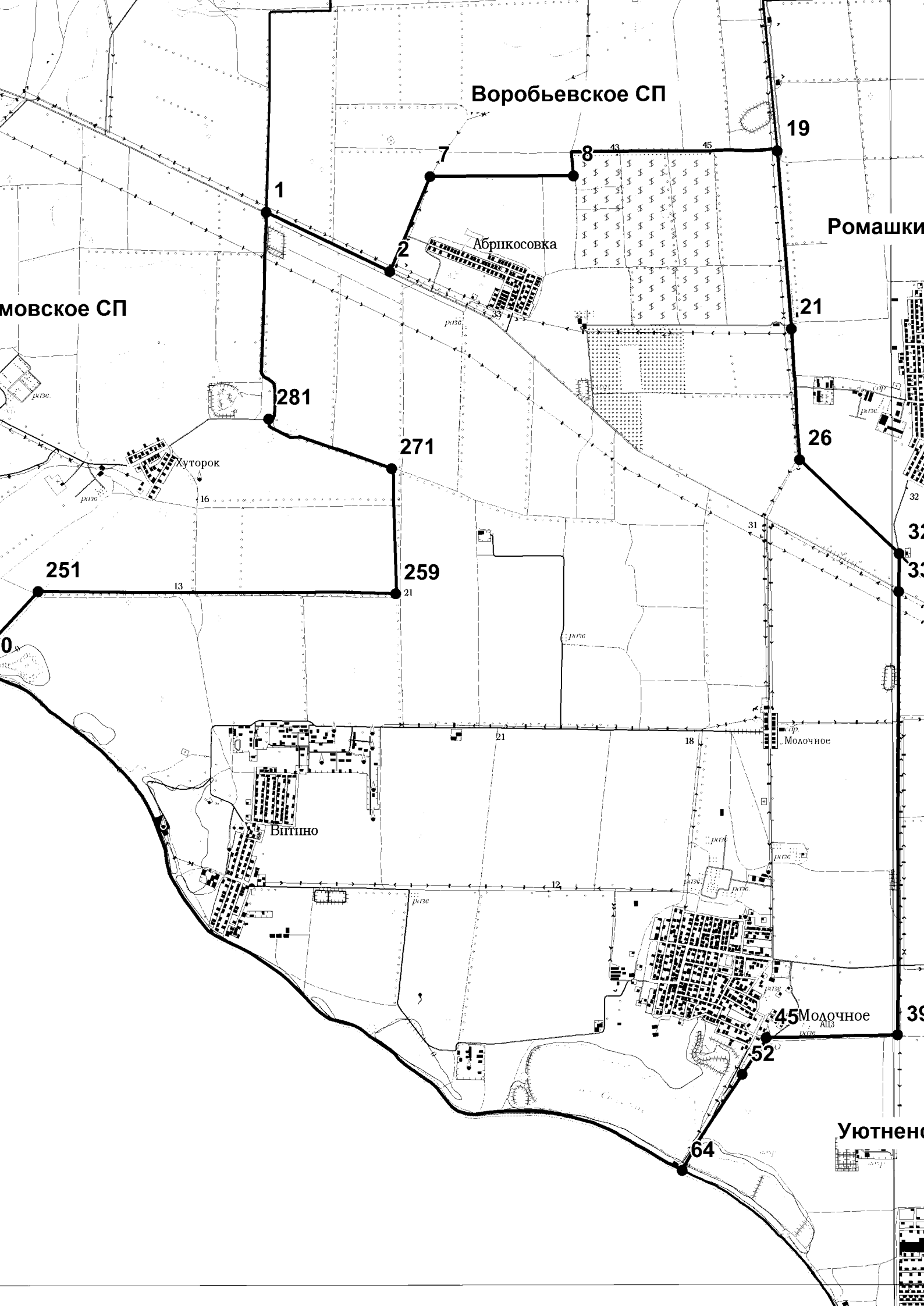
Шелковичное

Лесновка

121

114

Темеш



Воробьевское СП

19

Ромашки

мовское СП

Абрикосовка

21

281

26

271

Хуторок

259

251

13

16

21

18

Молочное

Битино

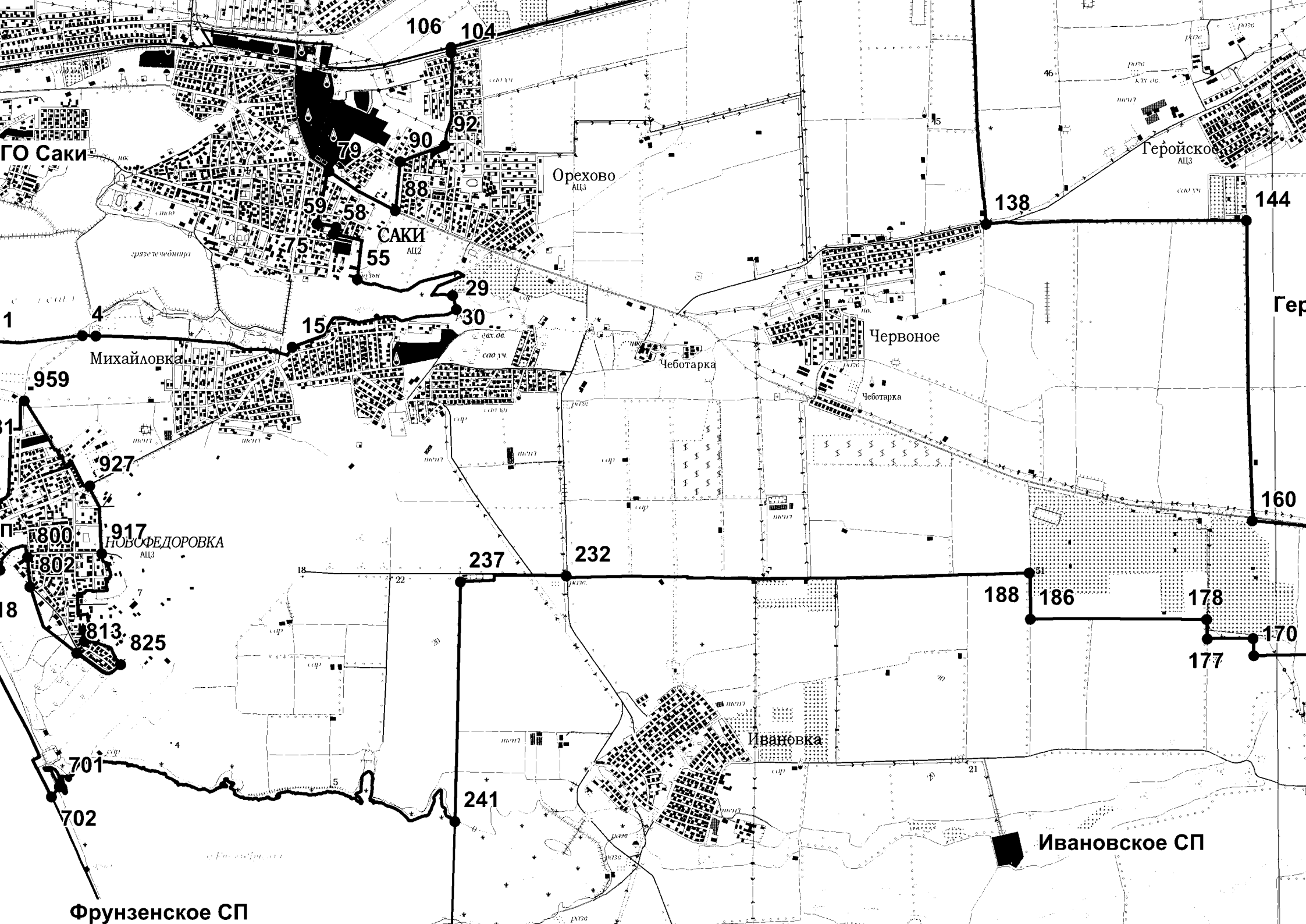
12

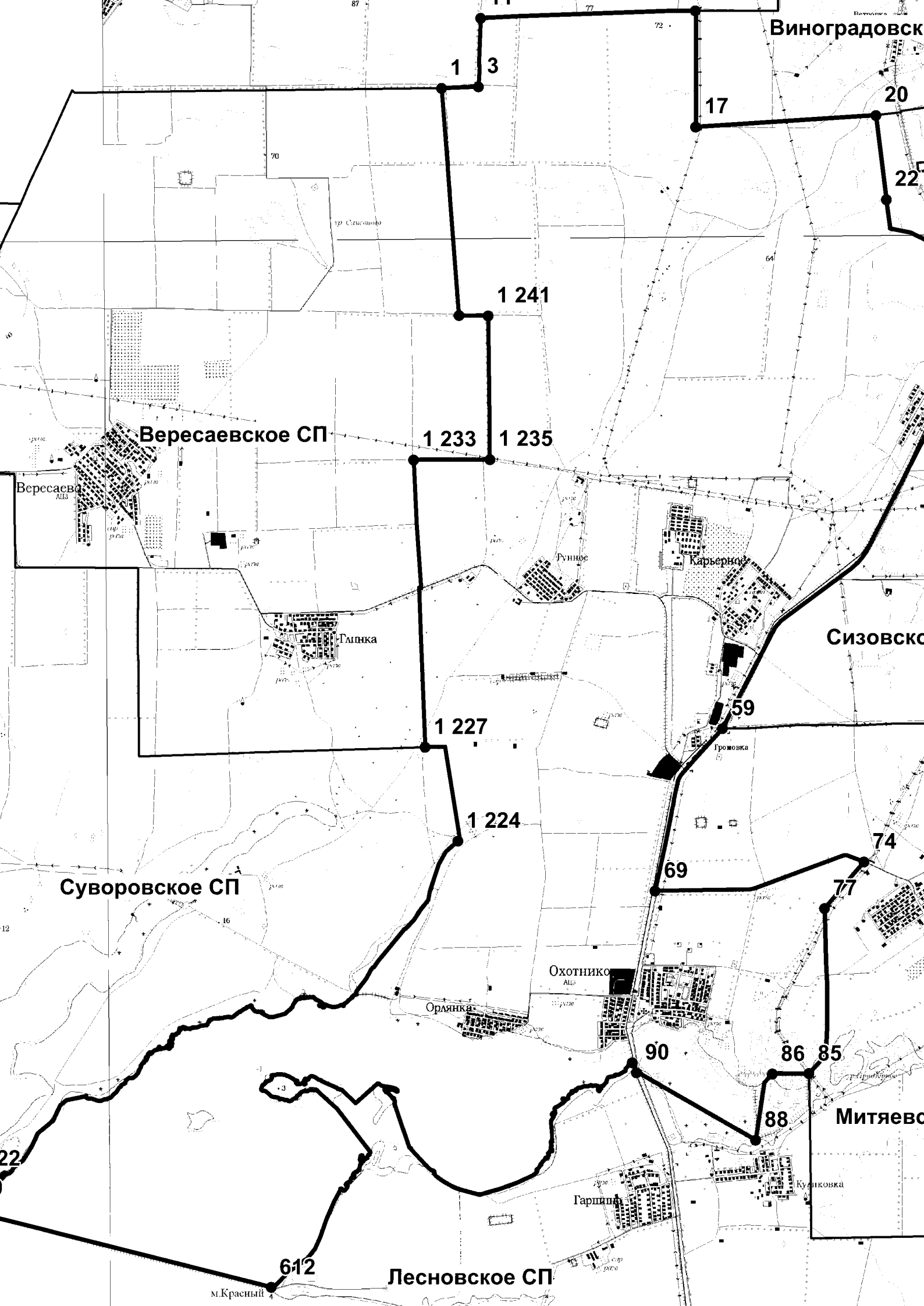
45 Молочное

52

64

Уютнен





Виноградовское СП

17

20

22

1 241

Вересаевское СП

1 233

1 235

Вересаевское СП

Галенка

Рунное

Карьерное

Сизовское СП

1 227

59

Грошовка

1 224

Суворовское СП

74

69

77

Охотники

Орлянка

90

86

85

88

Митяевское СП

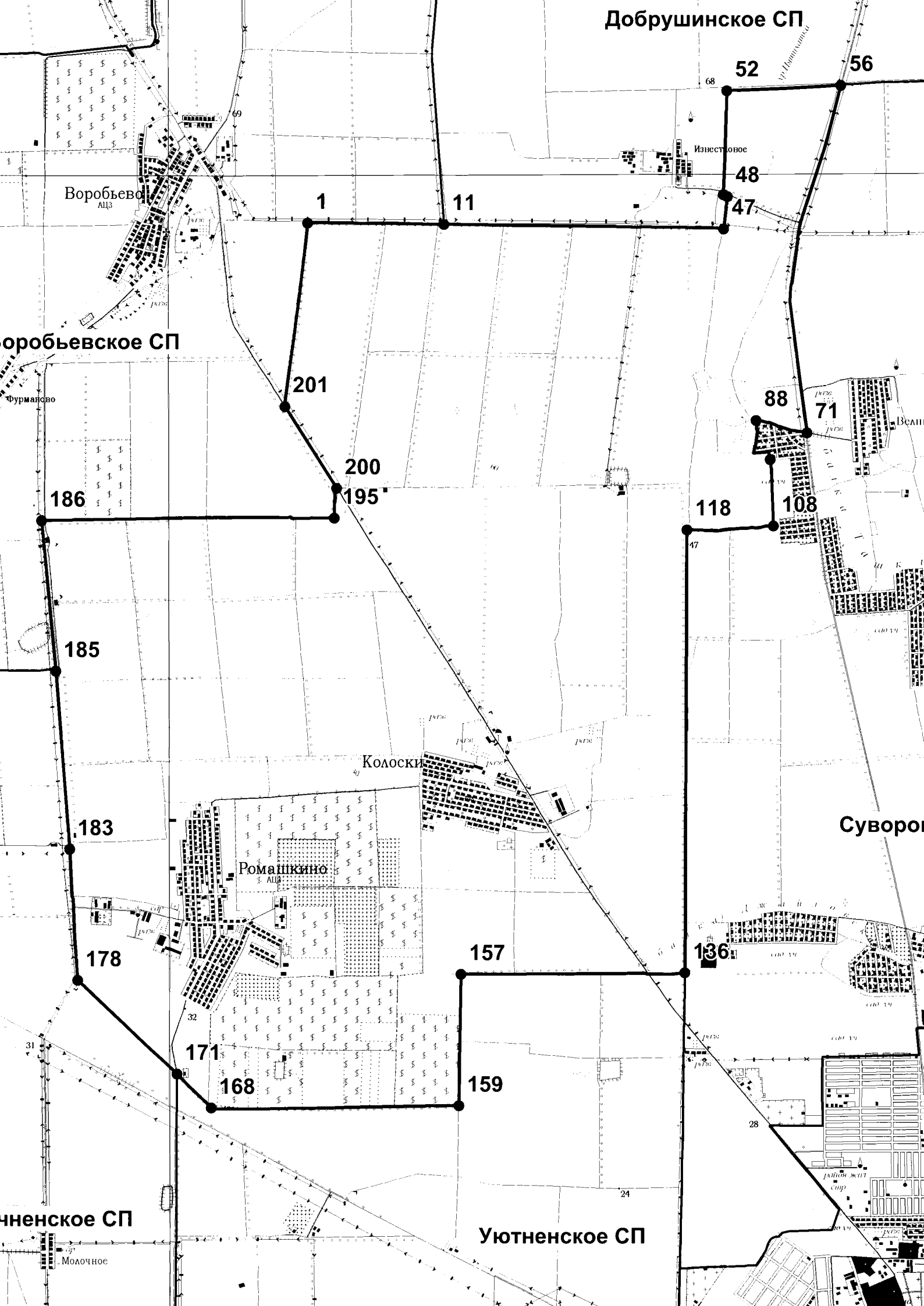
Куликовка

Гаршица

Лесновское СП

612

м.Красный



Добрушинское СП

52

56

68

Известовое

48

47

1

11

Воробьево  
АЦЗ

69

Воробьевское СП

Фурманово

201

200

195

186

185

118

88

71

108

47

Колоски

Ромашкино  
АЦЗ

183

178

157

136

Суворов

171

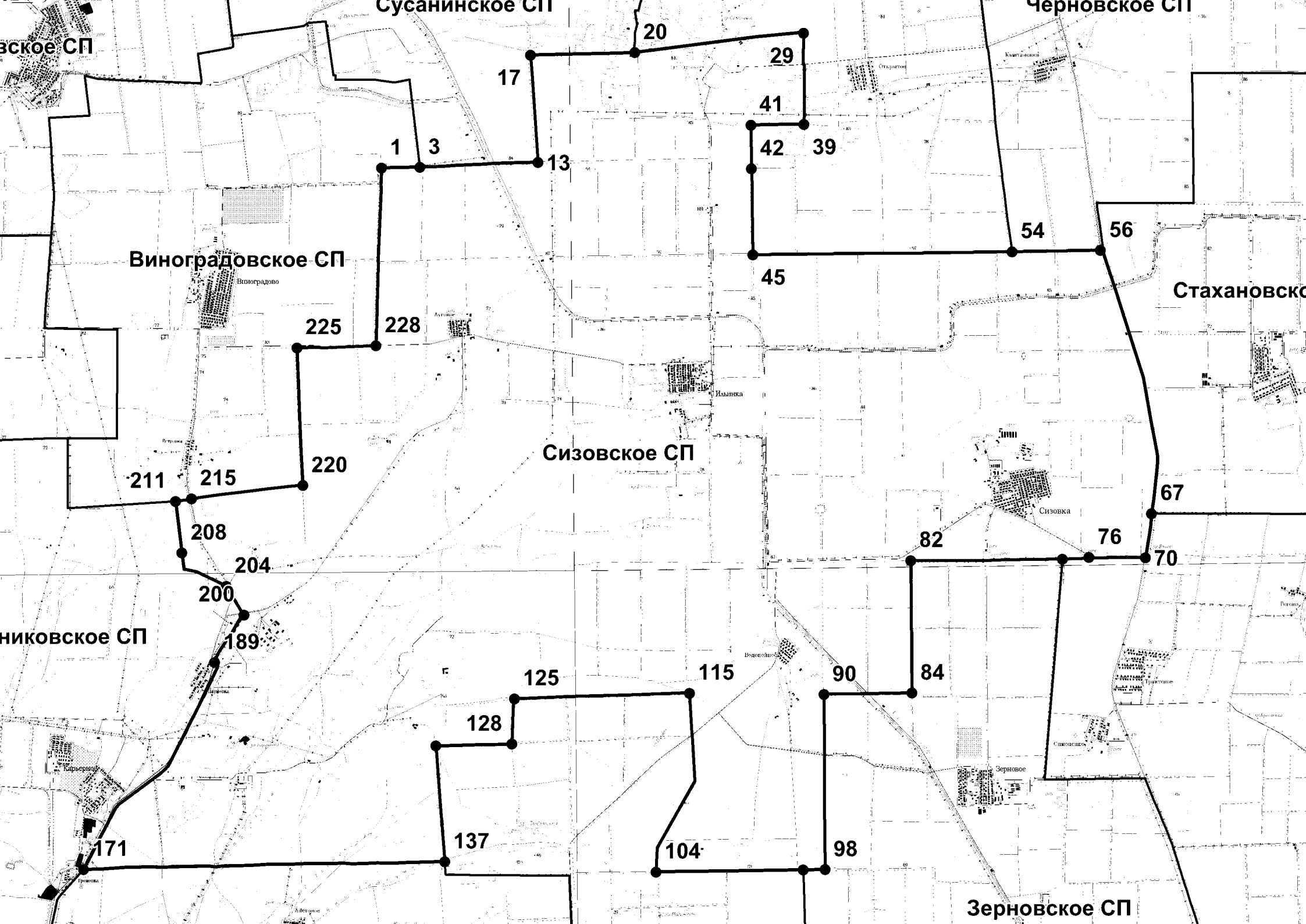
168

159

Уютненское СП

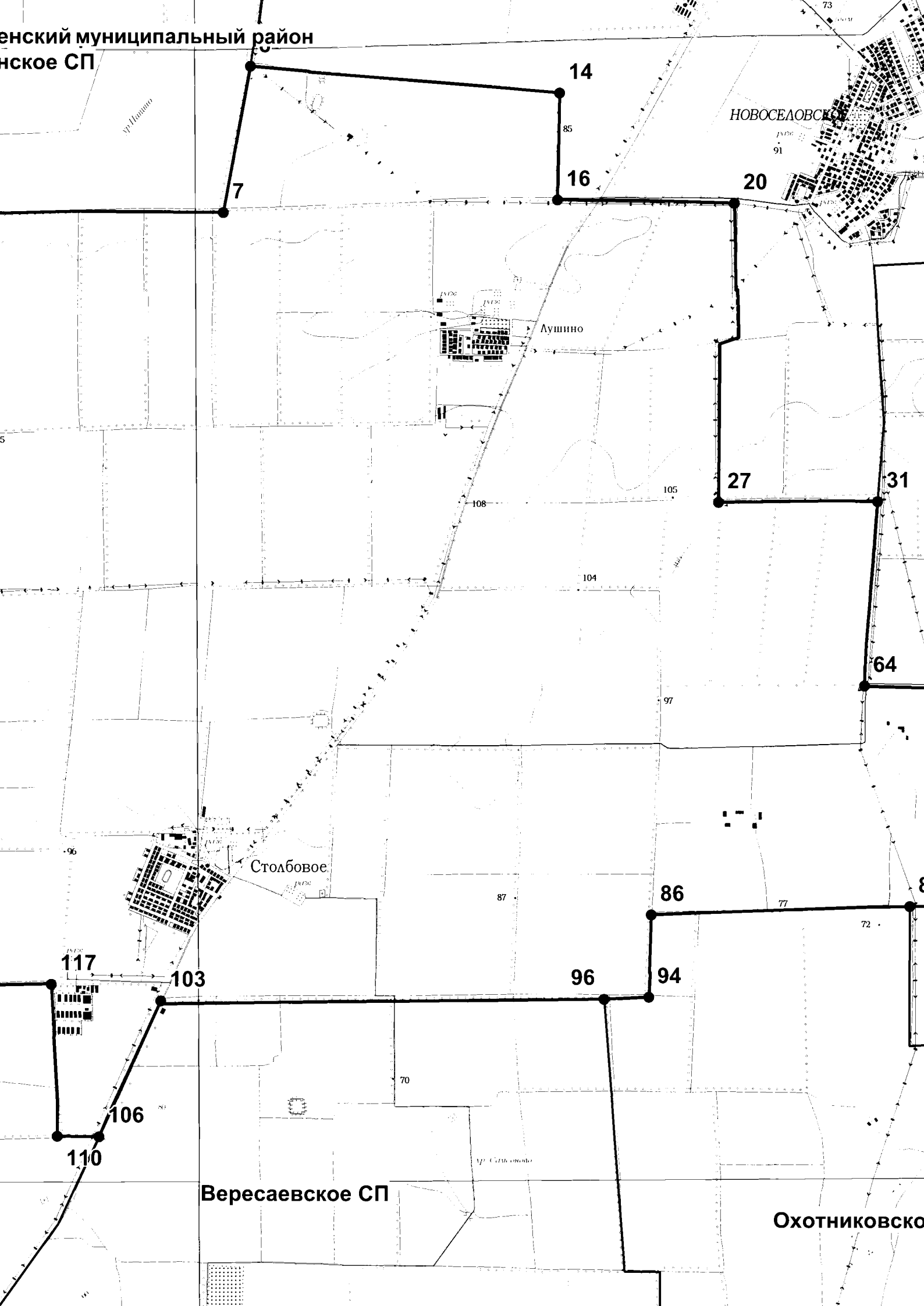
Уютненское СП

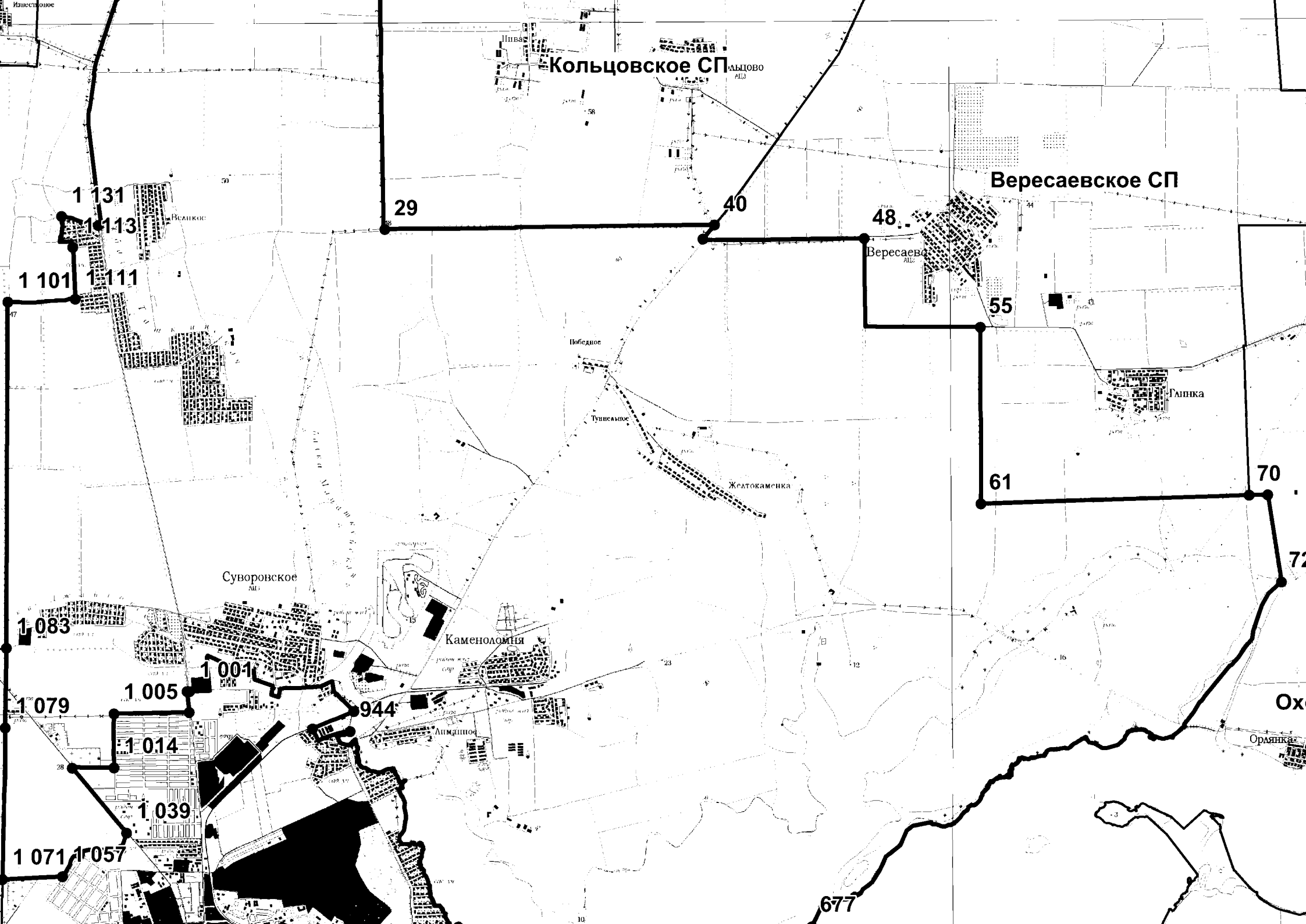
Молочное



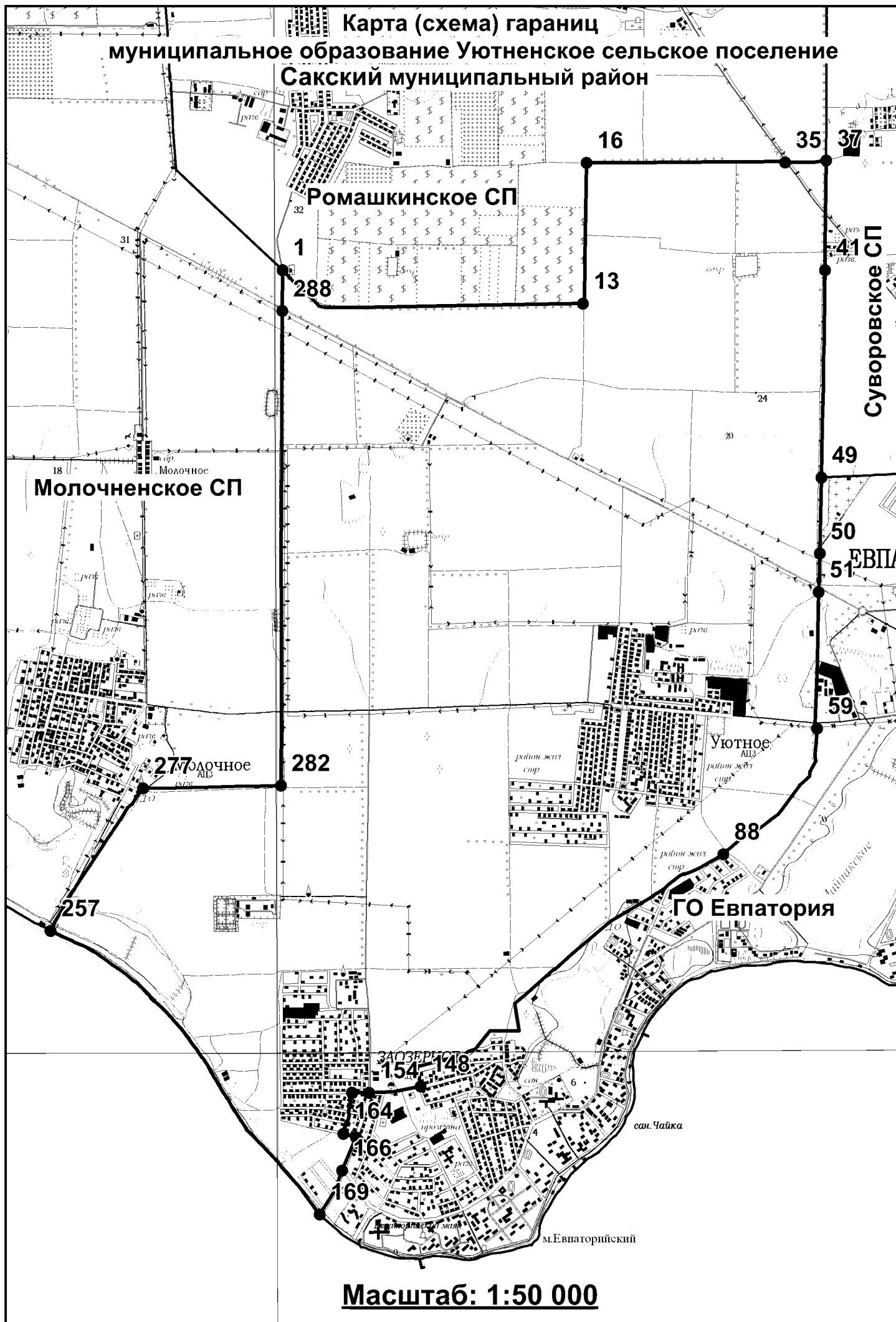


енский муниципальный район  
нское СП

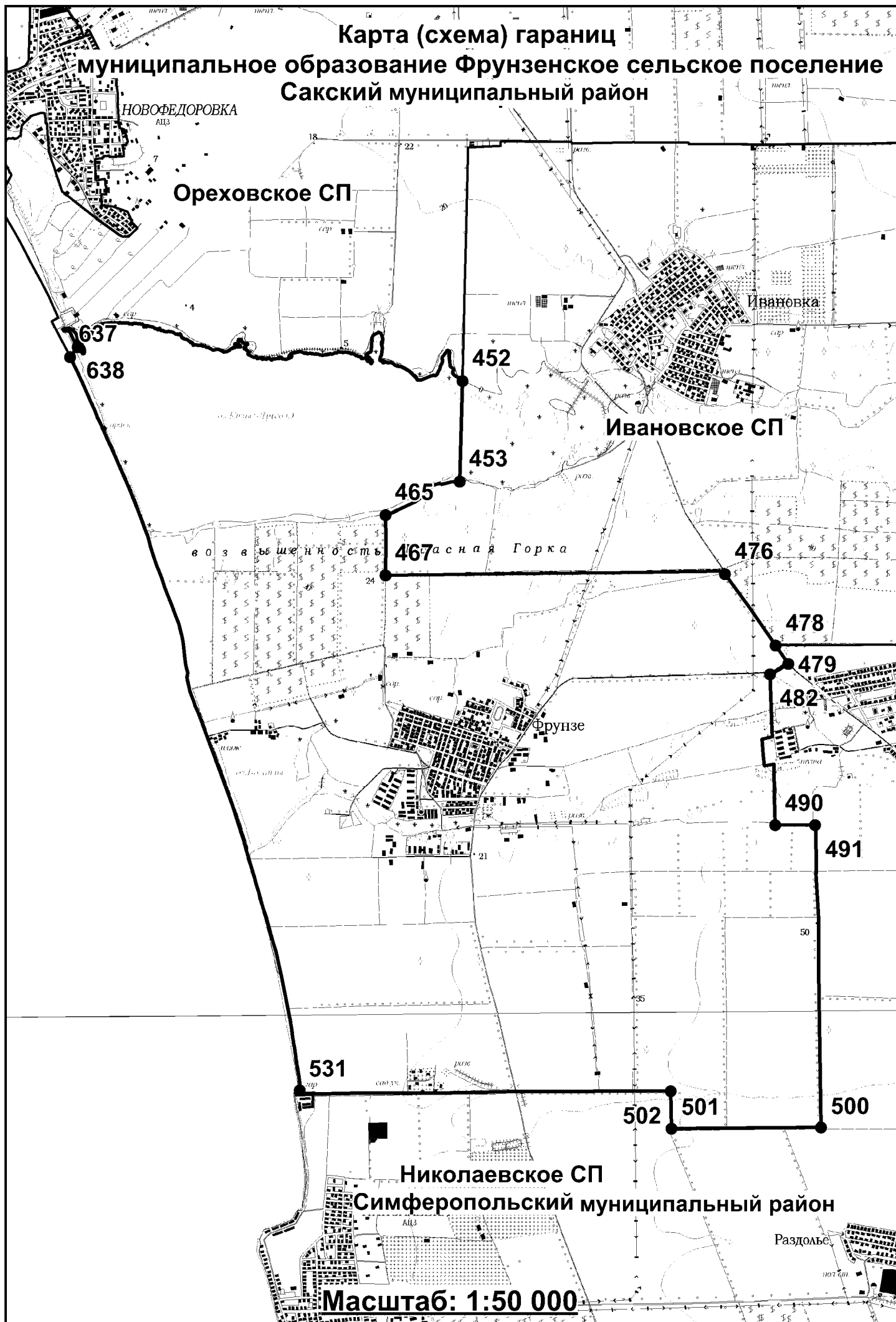


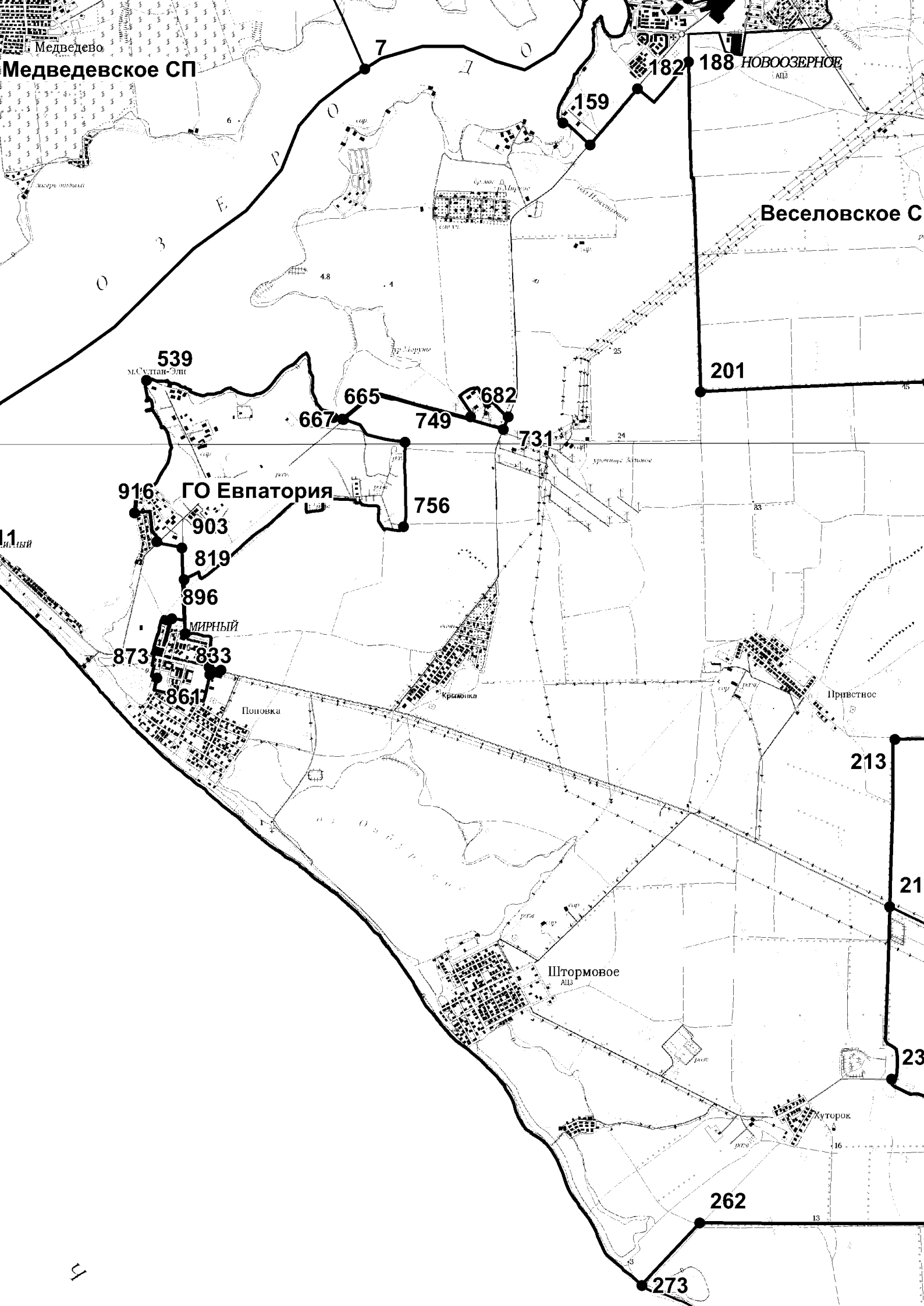


Карта (схема) границ  
муниципальное образование Уютненское сельское поселение  
Сакский муниципальный район



**Карта (схема) границ  
муниципальное образование Фрунзенское сельское поселение  
Сакский муниципальный район**





Приложение 23  
к Закону Республики Крым  
от 2 июля 2025 года № 68-ЗРК/2025

Симферопольский район

Начальной точкой границы Симферопольского района является точка 1, расположенная в месте пересечения границ Геройского сельского поселения, Ореховского сельского поселения Сакского района и Скворцовского сельского поселения Симферопольского района, автодороги, лесополосы, сельскохозяйственных угодий и полевой дороги.

От точки 1 граница проходит в восточном направлении вдоль сельскохозяйственных угодий и линии электропередачи на протяжении 2970 м до точки 3 место пересечения границ Геройского сельского поселения и Крымского сельского поселения Сакского района и Скворцовского сельского поселения Симферопольского района, канала, лесополосы, линии электропередачи, сельскохозяйственных угодий и полевой дороги.

От точки 3 граница проходит в восточном направлении вдоль полевой дороги и сельскохозяйственных угодий на протяжении 2970 м до точки 5 место пересечения лесополосы, сельскохозяйственных угодий и полевой дороги.

От точки 5 граница проходит в северном направлении вдоль полевой дороги на протяжении 970 м до точки 7 место пересечения сельскохозяйственных угодий, лесополосы и полевой дороги.

От точки 7 граница проходит в восточном направлении вдоль сельскохозяйственных угодий и полевой дороги на протяжении 4040 м до точки 14 место пересечения границ Крымского сельского поселения Сакского района, Родниковского сельского поселения и Скворцовского сельского поселения Симферопольского района, сельскохозяйственных угодий, лесополосы и полевой дороги.

От точки 14 граница проходит в северном направлении вдоль лесополосы и полевой дороги на протяжении 2940 м до точки 28 место пересечения лесополосы и полевой дороги.

От точки 28 граница проходит в восточном направлении вдоль полевой дороги на протяжении 1490 м до точки 29 место пересечения границ развалин фермы, линии электропередачи, лесополосы и полевой дороги.

От точки 29 граница проходит в северном направлении вдоль сельскохозяйственных угодий на протяжении 3419 м до точки 35 место пересечения границ Крымского сельского поселения Сакского района, Журавлевского сельского поселения и Родниковского сельского поселения

Симферопольского района, железной дороги, автодороги, лесополосы, сельскохозяйственных угодий и полевой дороги.

От точки 35 граница проходит в северо-западном направлении вдоль железной дороги и лесополосы на протяжении 2440 м до точки 37 место пересечения железной дороги, линии электропередачи, сельскохозяйственных угодий и полевой дороги.

От точки 37 граница проходит в северном направлении вдоль сельскохозяйственных угодий и лесополосы на протяжении 2780 м до точки 43 место пересечения автодороги Крымское – Журавлевка, линии электропередачи, сельскохозяйственных угодий, лесополосы и полевой дороги.

От точки 43 граница проходит в восточном направлении вдоль линии электропередачи на протяжении 5730 м до точки 49 место пересечения автодороги, лесополосы, сельскохозяйственных угодий и полевой дороги.

От точки 49 граница проходит в юго-западном направлении вдоль автодороги на протяжении 6170 м до точки 55 место пересечения границ Зерновского сельского поселения Сакского района, Краснознаменского сельского поселения Красногвардейского района и Журавлевского сельского поселения Симферопольского района, линии электропередачи, сельскохозяйственных угодий и полевой дороги.

От точки 55 граница проходит в восточном направлении вдоль линии электропередачи на протяжении 3590 м до точки 60 место пересечения границ Краснознаменского сельского поселения, Ленинского сельского поселения Красногвардейского района и Журавлевского сельского поселения Симферопольского района, лесополосы, сельскохозяйственных угодий и полевой дороги.

От точки 60 граница проходит в южном направлении вдоль полевой дороги на протяжении 5110 м до точки 66 место пересечения границ Ленинского сельского поселения Красногвардейского района, Широковского сельского поселения и Журавлевского сельского поселения Симферопольского района, линии электропередачи, сельскохозяйственных угодий и полевой дороги.

От точки 66 граница проходит в восточном направлении вдоль полевой дороги и лесополосы на протяжении 2000 м до точки 71 место пересечения линии электропередачи, лесополосы, полевой дороги и сельскохозяйственных угодий.

От точки 71 граница проходит в северном направлении вдоль полевой дороги и сельскохозяйственных угодий на протяжении 1955 м до точки 72 место пересечения полевой дороги, сельскохозяйственных угодий и лесополосы.

От точки 72 граница проходит в восточном направлении вдоль сельскохозяйственных угодий и полевой дороги на протяжении 1320 м до точки 73 место пересечения сельскохозяйственных угодий, полевой дороги и лесополосы.

От точки 73 граница проходит в северном направлении вдоль полевой дороги и сельскохозяйственных угодий на протяжении 1780 м до точки 74 место пересечения сельскохозяйственных угодий, полевой дороги и лесополосы.

От точки 74 граница проходит в восточном направлении вдоль сельскохозяйственных угодий, полевой дороги и лесополосы на протяжении 3700 м до точки 76 место пересечения лесополосы и полевой автодороги.

От точки 76 граница проходит в северном направлении вдоль полевой дороги на протяжении 1700 м до точки 77 место пересечения лесополосы, полевой дороги и сельскохозяйственных угодий.

От точки 77 граница проходит в юго-западном направлении вдоль полевой дороги на протяжении 2010 м до точки 78 место пересечения границ Ленинского сельского поселения, Амурского сельского поселения Красногвардейского района и Широковского сельского поселения Симферопольского района, лесополосы и полевой дороги.

От точки 78 граница проходит в восточном направлении вдоль полевой дороги и сельскохозяйственных угодий, пересекая автомобильную дорогу Амурское – Пролетное, на протяжении 510 м до точки 80 место пересечения железнодорожных путей, линии электропередачи, полевой дороги и лесополосы.

От точки 80 граница проходит в юго-западном направлении вдоль железнодорожных путей на протяжении 2500 м до точки 85 место пересечения границ Амурского сельского поселения Красногвардейского района, Новоандреевского сельского поселения и Широковского сельского поселения Симферопольского района, линии электропередачи, лесополосы и полевой автодороги.

От точки 85 граница проходит в восточном направлении вдоль сельскохозяйственных угодий и полевой дороги на протяжении 2120 м до точки 89 место пересечения реки Салгир, лесополосы, сельскохозяйственных угодий и полевой дороги.

От точки 89 граница проходит в восточном направлении вдоль сельскохозяйственных угодий на протяжении 5580 м до точки 96 место пересечения границ Амурского сельского поселения Красногвардейского района, Новожиловского сельского поселения Белогорского района и Новоандреевского сельского поселения Симферопольского района, сельскохозяйственных угодий и полевой дороги.

От точки 96 граница проходит в восточном направлении вдоль полевой дороги на протяжении 264 м до точки 97 место пересечения сельскохозяйственных угодий, лесополосы и полевой дороги.

От точки 97 граница проходит в южном направлении вдоль сельскохозяйственных угодий и полевой дороги на протяжении 6370 м до точки 112 место пересечения границ Новожиловского сельского поселения Белогорского района, Донского сельского поселения и Новоандреевского сельского поселения Симферопольского района, сельскохозяйственных угодий, лесополосы и полевой дороги.

От точки 112 граница проходит в юго-восточном направлении вдоль сельскохозяйственных угодий на протяжении 2400 м до точки 117 место пересечения сельскохозяйственных угодий и полевой дороги.



От точки 117 граница проходит в восточном направлении вдоль линии электропередачи на протяжении 732 м до точки 120 место пересечения сельскохозяйственных угодий и полевой дороги.

От точки 120 граница проходит в юго-восточном направлении вдоль сельскохозяйственных угодий и полевой дороги на протяжении 1880 м до точки 131 место пересечения сельскохозяйственных угодий и полевой дороги.

От точки 131 граница проходит в восточном направлении вдоль сельскохозяйственных угодий на протяжении 2120 м до точки 134 место пересечения границ Новожиловского сельского поселения, Зуйского сельского поселения Белогорского района и Донского сельского поселения Симферопольского района, лесополосы и полевой дороги.

От точки 134 граница проходит в южном направлении вдоль лесополосы и полевой дороги на протяжении 4924 м до точки 158 место пересечения сельскохозяйственных угодий и полевой дороги.

От точки 158 граница проходит в западном направлении вдоль сельскохозяйственных угодий и полевой дороги на протяжении 1100 м до точки 163 место пересечения сельскохозяйственных угодий и полевой дороги.

От точки 163 граница проходит в южном направлении вдоль границы лесного массива и жилого массива на протяжении 1513 м до точки 164 место пересечения сельскохозяйственных угодий, лесного массива и полевой дороги.

От точки 164 граница проходит в восточном направлении вдоль лесного массива на протяжении 2780 м до точки 190 место пересечения лесного массива, сельскохозяйственных угодий, лесополосы и полевой дороги.

От точки 190 граница проходит в южном направлении вдоль лесополосы на протяжении 2410 м до точки 195 место пересечения линии электропередачи, полевой дороги и лесного массива.

От точки 195 граница проходит в юго-западном направлении вдоль лесного массива на протяжении 753 м до точки 199 место пересечения сельскохозяйственных угодий и полевой дороги.

От точки 199 граница проходит в южном направлении вдоль сельскохозяйственных угодий и лесополосы на протяжении 720 м до точки 202 место пересечения границ Зуйского сельского поселения Белогорского района, Мазанского сельского поселения и Донского сельского поселения Симферопольского района, линии электропередачи, сельскохозяйственных угодий и полевой дороги.

От точки 202 граница проходит в восточном направлении вдоль лесополосы на протяжении 626 м до точки 203 место пересечения сельскохозяйственных угодий и полевой дороги.

От точки 203 граница проходит в южном направлении вдоль лесного массива и полевой дороги на протяжении 1470 м до точки 218 место пересечения автодороги Донское – Нижние Орешники, лесополосы, сельскохозяйственных угодий и полевой дороги.

От точки 218 граница проходит в южном направлении вдоль сельскохозяйственных угодий и полевой дороги на протяжении 1730 м до точки 226 место пересечения полевой дороги и сельскохозяйственных угодий.

От точки 226 граница проходит в юго-западном направлении вдоль полевой дороги на протяжении 850 м до точки 230 место пересечения балки Мобель, сельскохозяйственных угодий, лесополосы и полевой дороги.

От точки 230 граница проходит в южном направлении вдоль сельскохозяйственных угодий на протяжении 1493 м до точки 236 место пересечения балки Канель, сельскохозяйственных угодий, лесополосы и полевой дороги.

От точки 236 граница проходит в восточном направлении вдоль сельскохозяйственных угодий и лесополосы на протяжении 1830 м до точки 245 место пересечения полевой дороги и лесополосы.

От точки 245 граница проходит в восточном направлении вдоль полевой дороги на протяжении 500 м до точки 250 место пересечения линии электропередачи, сельскохозяйственных угодий и полевой дороги.

От точки 250 граница проходит в южном направлении вдоль сельскохозяйственных угодий на протяжении 438 м до точки 252 место пересечения реки Фундуклы, сельскохозяйственных угодий, лесного массива и полевой дороги.

От точки 252 граница проходит в южном направлении вдоль лесного массива на протяжении 4295 м до точки 288 место пересечения линии электропередачи, лесного массива, сельскохозяйственных угодий и полевой дороги.

От точки 288 граница проходит в южном направлении вдоль лесного массива на протяжении 987 м до точки 293 место пересечения реки Бештерек, линии электропередачи, сельскохозяйственных угодий и полевой дороги.

От точки 293 граница проходит в восточном направлении вдоль сельскохозяйственных угодий на протяжении 1710 м до точки 305 место пересечения лесополосы, сельскохозяйственных угодий и полевой дороги.

От точки 305 граница проходит в южном направлении вдоль сельскохозяйственных угодий на протяжении 3880 м до точки 356 место пересечения границ Зуйского сельского поселения Белогорского района, Добровского сельского поселения и Мазанского сельского поселения Симферопольского района, сельскохозяйственных угодий и полевой дороги.

От точки 356 граница проходит в юго-западном направлении вдоль лесного массива на протяжении 11150 м до точки 398 место пересечения автомобильной дороги, границ Зуйского сельского поселения, Ароматновского сельского поселения Белогорского района и Добровского сельского поселения Симферопольского района, сельскохозяйственных угодий и полевой дороги.

От точки 398 граница проходит в южном направлении вдоль автомобильной трассы Е-105 35А-002, восточной границы пгт Гвардейское на протяжении 7890 м до точки 421 место пересечения границ Ароматновского сельского

поселения, Зеленогорского сельского поселения Белогорского района и Добровского сельского поселения Симферопольского района, сельскохозяйственных угодий и полевой дороги.

От точки 421 граница проходит в восточном направлении вдоль сельскохозяйственных угодий и лесного массива на протяжении 4880 м до точки 427 место пересечения границ Зеленогорского сельского поселения Белогорского района, муниципального округа Алушта Республики Крым и Добровского сельского поселения Симферопольского района, лесополосы, сельскохозяйственных угодий и полевой дороги.

От точки 427 граница проходит в юго-западном направлении вдоль границы лесного массива, сельскохозяйственных угодий на протяжении 30419 м до точки 552 место пересечения границ муниципального округа Алушта Республики Крым, Верхореченского сельского поселения Бахчисарайского района и Добровского сельского поселения Симферопольского района, полевой дороги и лесополосы.

От точки 552 граница проходит в западном направлении по лесному массиву на протяжении 11480 м до точки 624 место пересечения границ Верхореченского сельского поселения Бахчисарайского района, Перовского сельского поселения и Добровского сельского поселения Симферопольского района, линии электропередачи, сельскохозяйственных угодий и полевой дороги.

От точки 624 граница проходит в северном направлении вдоль лесного массива и полевой дороги на протяжении 14750 м до точки 827 место пересечения границ Верхореченского сельского поселения, Скалистовского сельского поселения Бахчисарайского района и Перовского сельского поселения Симферопольского района, лесного массива и полевой дороги.

От точки 827 граница проходит в северном направлении вдоль лесного массива и полевой дороги на протяжении 13690 м до точки 1051 место пересечения границ Скалистовского сельского поселения, Почтовского сельского поселения Бахчисарайского района и Перовского сельского поселения Симферопольского района, межпоселковой дороги, линии электропередачи, сельскохозяйственных угодий, лесного массива и полевой дороги.

От точки 1051 граница проходит в северо-восточном направлении вдоль лесного массива на протяжении 1280 м до точки 1071 место пересечения юго-западной границы села Малиновка, линии электропередачи, сельскохозяйственных угодий, лесополосы и полевой дороги.

От точки 1071 граница проходит в северо-восточном направлении вдоль юго-западной границы села Малиновка на протяжении 3918 м до точки 1130 место пересечения автодороги Малиновка – Кизилровка, сельскохозяйственных угодий, линии электропередачи, лесополосы и полевой дороги.

От точки 1130 граница проходит в юго-восточном направлении вдоль автодороги Малиновка – Кизилровка на протяжении 930 м до точки 1144

место пересечения межпоселковой дороги, водохранилища, сельскохозяйственных угодий, лесополосы и полевой дороги.

От точки 1144 граница проходит в северо-восточном направлении вдоль лесного массива и полевых дорог на протяжении 1343 м до точки 1156 место пересечения межпоселковой дороги, сельскохозяйственных угодий, лесополосы и полевой дороги.

От точки 1156 граница проходит в северо-западном направлении вдоль сельскохозяйственных угодий на протяжении 690 м до точки 1158 место пересечения линии электропередачи, сельскохозяйственных угодий, лесополосы и полевой дороги.

От точки 1158 граница проходит в северо-западном направлении вдоль лесного массива на протяжении 1450 м до точки 1166 место пересечения балки Барина Балка, сельскохозяйственных угодий, лесного массива и полевой дороги.

От точки 1166 граница проходит в северном направлении вдоль сельскохозяйственных угодий на протяжении 562 м до точки 1172 место пересечения границ Почтовского сельского поселения Бахчисарайского района, Чистенского сельского поселения и Перовского сельского поселения Симферопольского района, межпоселковой дороги, сельскохозяйственных угодий, лесного массива и полевой дороги.

От точки 1172 граница проходит в западном направлении вдоль сельскохозяйственных угодий на протяжении 1135 м до точки 1175 место пересечения линии электропередачи, сельскохозяйственных угодий, лесополосы и полевой дороги.

От точки 1175 граница проходит в юго-западном направлении вдоль линии электропередачи на протяжении 327 м до точки 1178 место пересечения линии электропередачи, лесополосы и полевой дороги и сельскохозяйственных угодий.

От точки 1178 граница проходит в западном направлении вдоль полевой дороги и линии электропередачи на протяжении 660 м до точки 1183 место пересечения автодороги Приятное Свидание – Чистенькое, линии электропередачи, сельскохозяйственных угодий, лесополосы и полевой автодороги.

От точки 1183 граница проходит в западном направлении вдоль полевой дороги и линии электропередачи на протяжении 1089 м до точки 1192 место пересечения железнодорожных путей, сельскохозяйственных угодий, линии электропередачи, лесополосы и полевой дороги.

От точки 1192 граница проходит в северном направлении вдоль железнодорожных путей и линии электропередачи на протяжении 1628 м до точки 1200 место пересечения полевой дороги, линии электропередачи, сельскохозяйственных угодий, лесополосы и полевой автодороги.

От точки 1200 граница проходит в восточном направлении вдоль полевой дороги и лесополосы на протяжении 390 м до точки 1202 место пересечения линии электропередачи, лесополосы и полевой дороги и сельскохозяйственных угодий.

От точки 1202 граница проходит в западном направлении вдоль полевой дороги и сельскохозяйственных угодий на протяжении 3450 м до точки 1239 место пересечения линии электропередачи, лесополосы, полевой дороги и сельскохозяйственных угодий.

От точки 1239 граница проходит в северо-западном направлении вдоль сельскохозяйственных угодий на протяжении 1453 м до точки 1243 место пересечения линии электропередачи, лесополосы, полевой дороги и сельскохозяйственных угодий.

От точки 1243 граница проходит в юго-западном направлении вдоль полевой дороги и сельскохозяйственных угодий на протяжении 1479 м до точки 1250 место пересечения виноградников, лесополосы, полевой дороги и сельскохозяйственных угодий.

От точки 1250 граница проходит в восточном направлении вдоль полевой дороги и виноградников на протяжении 2957 м до точки 1265 место пересечения границ Почтовского сельского поселения, Пожарского сельского поселения и Чистенского сельского поселения Симферопольского района, виноградников, линии электропередачи, лесополосы, полевой дороги и сельскохозяйственных угодий.

От точки 1265 граница проходит в западном направлении вдоль полевой дороги на протяжении 1767 м до точки 1275 место пересечения границ Почтовского сельского поселения, Плодовского сельского поселения Бахчисарайского района и Пожарского сельского поселения Симферопольского района, виноградников, лесополосы и полевой дороги.

От точки 1275 граница проходит в северном направлении вдоль сельскохозяйственных угодий и полевой дороги на протяжении 3564 м до точки 1344 место пересечения сельскохозяйственных угодий, лесополосы и полевой дороги.

От точки 1344 граница проходит в западном направлении вдоль сельскохозяйственных угодий и полевой дороги на протяжении 3385 м до точки 1356 место пересечения границ Плодовского сельского поселения Бахчисарайского района, Кольчугинского сельского поселения и Пожарского сельского поселения Симферопольского района, линии электропередачи, лесополосы и полевой дороги.

От точки 1356 граница проходит в южном направлении вдоль сельскохозяйственных угодий на протяжении 608 м до точки 1370 место пересечения северо-западной границы села Дубровка, автодороги, лесополосы, сельскохозяйственных угодий и полевой дороги.

От точки 1370 граница проходит в южном направлении вдоль сельскохозяйственных угодий и полевой дороги на протяжении 2100 м до точки 1399 место пересечения линии электропередачи, лесополосы, сельскохозяйственных угодий и полевой дороги.

От точки 1399 граница проходит в западном направлении вдоль линии электропередачи и виноградников на протяжении 2875 м до точки 1404 место пересечения границ Каштановского сельского поселения, Плодовского сельского поселения Бахчисарайского района и Кольчугинского сельского

поселения Симферопольского района, лесополосы, сельскохозяйственных угодий и полевой дороги.

От точки 1404 граница проходит в западном направлении вдоль сельскохозяйственных угодий и полевой дороги на протяжении 4030 м до точки 1420 место пересечения лесополосы, сельскохозяйственных угодий и полевой дороги.

От точки 1420 граница проходит в юго-западном направлении вдоль виноградников на протяжении 1610 м до точки 1430 место пересечения сельскохозяйственных угодий, оросительного канала и полевой дороги.

От точки 1430 граница проходит в восточном направлении вдоль оросительного канала на протяжении 2124 м до точки 1435 место пересечения границ Табачненского сельского поселения, Каштановского сельского поселения Бахчисарайского района и Кольчугинского сельского поселения Симферопольского района, сельскохозяйственных угодий и полевой дороги.

От точки 1435 граница проходит в северо-западном направлении вдоль сельскохозяйственных угодий на протяжении 4956 м до точки 1446 место пересечения автодороги Табачное – Николаевка, реки Булганак, лесополосы, сельскохозяйственных угодий и полевой дороги.

От точки 1446 граница проходит в северном направлении вдоль автодороги Табачное – Николаевка на протяжении 250 м до точки 1448 место пересечения автодороги Равнополье – Береговое, линии электропередачи, лесополосы, сельскохозяйственных угодий и полевой дороги.

От точки 1448 граница проходит в западном направлении вдоль автодороги Равнополье – Береговое на протяжении 1925 м до точки 1455 место пересечения границ Табачненского сельского поселения, Песчановского сельского поселения Бахчисарайского района и Кольчугинского сельского поселения Симферопольского района, виноградника, лесополосы, сельскохозяйственных угодий и полевой дороги.

От точки 1455 граница проходит в северном направлении вдоль полевой дороги на протяжении 2527 м до точки 1470 место пересечения границ Песчановского сельского поселения Бахчисарайского района, Николаевского сельского поселения и Кольчугинского сельского поселения Симферопольского района, лесополосы, сельскохозяйственных угодий и полевой дороги.

От точки 1470 граница проходит в западном направлении вдоль сельскохозяйственных угодий и полевой дороги на протяжении 2797 м до точки 1475 место пересечения границ Песчановского сельского поселения Бахчисарайского района, Каламитского залива Черного моря и Николаевского сельского поселения Симферопольского района, линии электропередачи, лесополосы, сельскохозяйственных угодий и полевой дороги.

От точки 1475 граница проходит в северном направлении вдоль берега Каламитского залива Черного моря на протяжении 8574 м до точки 1607 место пересечения границ Фрунзенского сельского поселения Сакского

района, Каламитского залива Черного моря и Николаевского сельского поселения Симферопольского района, кооператива "Якорь", лесополосы, линии электропередачи, сельскохозяйственных угодий и полевой дороги.

От точки 1607 граница проходит в восточном направлении вдоль автодороги на протяжении 4390 м до точки 1622 место пересечения границ лесополосы, сельскохозяйственных угодий и полевой дороги.

От точки 1622 граница проходит в южном направлении вдоль сельскохозяйственных угодий на протяжении 440 м до точки 1623 место пересечения сельскохозяйственных угодий и полевой дороги.

От точки 1623 граница проходит в восточном направлении вдоль полевой дороги на протяжении 1745 м до точки 1624 место пересечения сельскохозяйственных угодий и полевой дороги.

От точки 1624 граница проходит в северном направлении вдоль сельскохозяйственных угодий и полевой дороги на протяжении 3540 м до точки 1631 место пересечения оросительного канала, сельскохозяйственных угодий, лесополосы и полевой дороги.

От точки 1631 граница проходит в западном направлении вдоль оросительного канала на протяжении 477 м до точки 1634 место пересечения оросительного канала, сельскохозяйственных угодий и полевой дороги.

От точки 1634 граница проходит в северном направлении вдоль оросительного канала и полевой дороги на протяжении 701 м до точки 1636 место пересечения промзоны села Тепловка, линии электропередачи, лесополосы, сельскохозяйственных угодий и полевой дороги.

От точки 1636 граница проходит в северном направлении вдоль сельскохозяйственных угодий и полевой дороги на протяжении 1796 м до точки 1646 место пересечения границ Фрунзенского сельского поселения, Ивановского сельского поселения Сакского района и Николаевского сельского поселения Симферопольского района, виноградника, полевой дороги и сельскохозяйственных угодий.

От точки 1646 граница проходит в восточном направлении вдоль полевой дороги на протяжении 2450 м до точки 1650 место пересечения сельскохозяйственных угодий, лесополосы и полевой дороги.

От точки 1650 граница проходит в северном направлении вдоль сельскохозяйственных угодий на протяжении 300 м до точки 1652 место пересечения сельскохозяйственных угодий, лесополосы и полевой дороги.

От точки 1652 граница проходит в восточном направлении вдоль лесополосы на протяжении 5710 м до точки 1659 место пересечения границ Ивановского сельского поселения Сакского района, Скворцовского сельского поселения и Николаевского сельского поселения Симферопольского района, полевой дороги и лесополосы.

От точки 1659 граница проходит в северном направлении вдоль сельскохозяйственных угодий и полевой дороги на протяжении 1222 м до точки 1663 место пересечения лесополосы и полевой дороги.

От точки 1663 граница проходит в восточном направлении вдоль сельскохозяйственных угодий на протяжении 1620 м до точки 1672 место пересечения лесополосы, виноградников и полевой дороги.

От точки 1672 граница проходит в северном направлении вдоль полевой дороги на протяжении 3278 м до точки 1679 место пересечения линии электропередачи, лесополосы и полевой дороги.

От точки 1679 граница проходит в западном направлении вдоль сельскохозяйственных угодий на протяжении 2117 м до точки 1682 место пересечения автодороги Жаворонки – Скворцово, сельскохозяйственных угодий, лесополосы и полевой дороги.

От точки 1682 граница проходит в северном направлении вдоль сельскохозяйственных угодий на протяжении 610 м до точки 1684 место пересечения границ Ореховского сельского поселения и Ивановского сельского поселения Сакского района, сельскохозяйственных угодий, лесополосы и полевой дороги.

От точки 1684 граница проходит в северном направлении вдоль сельскохозяйственных угодий на протяжении 1320 м до точки 1.

#### Внутренняя граница

От точки 1689 внутренняя граница проходит в южном направлении вдоль границ промзоны (аэропорт Симферополь) и полевой дороги на протяжении 2052 м до точки 1773 место пересечения границ Гвардейского сельского поселения, Укромновского сельского поселения Симферопольского района и городского округа Симферополь Республики Крым, границ промзоны (аэропорт Симферополь), сельскохозяйственных угодий и полевой дороги.

От точки 1773 внутренняя граница проходит в южном направлении вдоль границ промзоны (аэропорт Симферополь) и сельскохозяйственных угодий, пересекая автодорогу Укромное – Родниковое, на протяжении 3420 м до точки 1835 место пересечения границ промзоны (аэропорт Симферополь), лесополосы и полевой дороги.

От точки 1835 внутренняя граница проходит в восточном направлении вдоль полевой дороги на протяжении 1250 м до точки 1866 место пересечения сельхозугодий, линии электропередачи и полевой дороги.

От точки 1866 внутренняя граница проходит в северо-восточном направлении вдоль сельскохозяйственных угодий и полевой дороги на протяжении 1850 м до точки 1951 место пересечения западной границы села Укромное, автодороги Укромное – Родниковое, линии электропередачи, сельскохозяйственных угодий, лесополосы и полевой дороги.

От точки 1951 внутренняя граница проходит в южном направлении вдоль полевой дороги и линии электропередачи на протяжении 1960 м до точки 1959 место пересечения линии электропередачи, сельскохозяйственных угодий, лесополосы и полевой дороги.

От точки 1959 внутренняя граница проходит в юго-восточном направлении вдоль сельскохозяйственных угодий на протяжении 320 м до точки 1965



место пересечения сельскохозяйственных угодий, лесополосы и полевой дороги.

От точки 1965 внутренняя граница проходит в восточном направлении вдоль переулка Вертолетный пгт Аэрофлотский на протяжении 632 м до точки 1969 место пересечения улицы Лайнерной и переулка Вертолетный пгт Аэрофлотский и сельскохозяйственных угодий, лесополосы и полевой дороги.

От точки 1969 внутренняя граница проходит в южном направлении вдоль улицы Лайнерной пгт Аэрофлотский на протяжении 360 м до точки 1975 место пересечения улицы Лайнерной пгт Аэрофлотский, сельскохозяйственных угодий, лесного массива и полевой дороги.

От точки 1975 внутренняя граница проходит в северо-восточном направлении вдоль промзоны (Теплицы) пгт Аэрофлотский на протяжении 518 м до точки 1983 место пересечения промзоны (Теплицы) пгт Аэрофлотский, линии электропередачи, лесополосы и полевой дороги.

От точки 1983 внутренняя граница проходит в восточном направлении вдоль автомобильной дороги Евпаторийское шоссе на протяжении 616 м до точки 2005 место пересечения автомобильной дороги Евпаторийское шоссе, линии электропередачи и полевой дороги.

От точки 2005 внутренняя граница проходит в восточном направлении вдоль жилого массива на протяжении 383 м до точки 2009 место пересечения реки Салгир, линии электропередачи, лесополосы и полевой дороги.

От точки 2009 внутренняя граница проходит в восточном направлении вдоль промзоны и жилых массивов на протяжении 1433 м до точки 2044 место пересечения промзоны (Нефтеперерабатывающая станция), лесополосы и полевой дороги.

От точки 2044 внутренняя граница проходит в северном направлении вдоль линии электропередачи на протяжении 2110 м до точки 2071 место пересечения промзоны (Железнодорожная станция), линии электропередачи, лесополосы и полевой дороги.

От точки 2071 внутренняя граница проходит в юго-восточном направлении вдоль промзоны (Железнодорожная станция) на протяжении 1360 м до точки 2120 место пересечения автодороги, промзоны (Железнодорожная станция), линии электропередачи, лесополосы и полевой дороги.

От точки 2120 внутренняя граница проходит в восточном направлении вдоль линии электропередачи на протяжении 360 м до точки 2122 место пересечения границ городского округа Симферополь Республики Крым, Молодежненского сельского поселения и Укромновского сельского поселения Симферопольского района, промзоны (Железнодорожная станция), линии электропередачи и полевой дороги.

От точки 2122 внутренняя граница проходит в юго-восточном направлении вдоль промзоны села Битумное на протяжении 1769 м до точки 2158 место пересечения линии электропередачи, сельскохозяйственных угодий и промзоны села Битумное.

От точки 2158 внутренняя граница проходит в южном направлении вдоль автомобильной трассы Московское шоссе на протяжении 1350 м до точки 2169 место пересечения автомобильной трассы Московское шоссе, промзоны, сельскохозяйственных угодий и полевой дороги.

От точки 2169 внутренняя граница проходит в южном направлении вдоль границы пгт Молодежное на протяжении 3104 м до точки 2209 место пересечения линии электропередачи, жилого массива и полевой дороги.

От точки 2209 внутренняя граница проходит в западном направлении вдоль жилого массива на протяжении 777 м до точки 2221 место пересечения границ Мирновского сельского поселения Симферопольского района, городского округа Симферополь Республики Крым и Молодежненского сельского поселения Симферопольского района, промзоны, лесополосы и полевой дороги.

От точки 2221 внутренняя граница проходит в юго-западном направлении вдоль границы промзоны (Теплицы) на протяжении 505 м до точки 2231 место пересечения шоссе Евпатория, лесополосы и полевой дороги.

От точки 2231 внутренняя граница проходит в юго-западном направлении вдоль границы промзоны (Теплицы) на протяжении 700 м до точки 2251 место пересечения сельскохозяйственных угодий, лесополосы и полевой дороги.

От точки 2251 внутренняя граница проходит в юго-западном направлении вдоль линии электропередачи и полевой дороги на протяжении 1387 м до точки 2281 место пересечения линии электропередачи, садовых участков, лесополосы, сельскохозяйственных угодий и полевой дороги.

От точки 2281 внутренняя граница проходит в северном направлении вдоль садовых участков Мирновского сельского поселения Симферопольского района на протяжении 1612 м до точки 2330 место пересечения садовых участков Мирновского сельского поселения Симферопольского района, линии электропередачи и полевой дороги.

От точки 2330 внутренняя граница проходит в западном направлении вдоль границ кладбища и лесного массива на протяжении 705 м до точки 2345 место пересечения границы кладбища, лесного массива и полевой дороги.

От точки 2345 внутренняя граница проходит в северо-восточном направлении вдоль лесного массива и полевой дороги на протяжении 281 м до точки 2355 место пересечения лесного массива, сельскохозяйственных угодий, лесополосы и полевой дороги.

От точки 2355 внутренняя граница проходит в северо-восточном направлении вдоль улицы Грэсовской городского округа Симферополь Республики Крым на протяжении 848 м до точки 2377 место пересечения улицы Грэсовской городского округа Симферополь Республики Крым, жилого массива, лесополосы, сельскохозяйственных угодий и полевой дороги.

От точки 2377 внутренняя граница проходит в западном направлении вдоль шоссе Евпатория на протяжении 1509 м до точки 2393 место пересечения

шоссе Евпатория, линии электропередачи, лесополосы, сельскохозяйственных угодий и лесополосы.

От точки 2393 внутренняя граница проходит в западном направлении вдоль южной границы пгт Аэрофлотский городского округа Симферополь Республики Крым на протяжении 2653 м до точки 2468 место пересечения западной границы пгт Аэрофлотский городского округа Симферополь Республики Крым, линии электропередачи, лесополосы, сельскохозяйственных угодий и полевой дороги.

От точки 2468 внутренняя граница проходит в южном направлении промзоны (аэропорт Симферополь) на протяжении 1702 м до точки 2504 место пересечения границ Перовского сельского поселения Симферопольского района, городского округа Симферополь Республики Крым и Мирновского сельского поселения Симферопольского района, промзоны (аэропорт Симферополь), линии электропередачи, сельскохозяйственных угодий, лесного массива и полевой дороги.

От точки 2504 внутренняя граница проходит в северном направлении вдоль границы промзоны (аэропорт Симферополь) на протяжении 4640 м до точки 2614 место пересечения границ промзоны (аэропорт Симферополь), линии электропередачи, сельскохозяйственных угодий и полевой дороги.

От точки 2614 внутренняя граница проходит в западном направлении вдоль границы промзоны (аэропорт Симферополь) на протяжении 3032 м до точки 2692 место пересечения границ городского округа Симферополь Республики Крым, Родниковского сельского поселения и Перовского сельского поселения Симферопольского района, границы промзоны (аэропорт Симферополь), виноградников, сельскохозяйственных угодий, лесополосы и полевой дороги.

От точки 2692 внутренняя граница проходит в северном направлении вдоль аэропорта городского округа Симферополь Республики Крым на протяжении 3987 м до точки 2721 место пересечения границ Гвардейского сельского поселения Симферопольского района, городского округа Симферополь Республики Крым и Родниковского сельского поселения Симферопольского района, аэропорта городского округа Симферополь Республики Крым, лесополосы, сельскохозяйственных угодий и полевой дороги.

От точки 2721 внутренняя граница проходит в северном направлении вдоль границы промзоны (аэропорт Симферополь) на протяжении 1797 м до точки 1689.

От точки 2743 внутренняя граница проходит в восточном направлении вдоль автодороги (объездная дорога Мирное – Дубки) на протяжении 411 м до точки 2747 место пересечения железнодорожных путей, линии электропередачи, лесополосы и полевой дороги.

От точки 2747 внутренняя граница проходит в восточном направлении вдоль автодороги (объездная дорога Мирное – Дубки) на протяжении 460 м до точки 2757 место пересечения границ Молодежненского сельского поселения Симферопольского района, городского округа Симферополь

Республики Крым и Мирновского сельского поселения Симферопольского района, жилого массива, лесополосы и полевой дороги.

От точки 2757 внутренняя граница проходит в юго-восточном направлении вдоль улицы Объездная пгт Молодежное на протяжении 682 м до точки 2772 место пересечения улицы Объездная пгт Молодежное и жилого массива.

От точки 2772 внутренняя граница проходит в северном направлении вдоль жилого массива пгт Молодежное на протяжении 627 м до точки 2781 место пересечения южной границы пгт Молодежное, промзоны, сельскохозяйственных угодий и полевой дороги.

От точки 2781 внутренняя граница проходит в восточном направлении вдоль сельскохозяйственных угодий на протяжении 1043 м до точки 2792 место пересечения лесополосы, сельскохозяйственных угодий и полевой дороги.

От точки 2792 внутренняя граница проходит в северо-западном направлении вдоль западной границы кладбища на протяжении 652 м до точки 2795 место пересечения автодороги Симферополь – Солнечное, линии электропередачи, сельскохозяйственных угодий и полевой дороги.

От точки 2795 внутренняя граница проходит в северо-восточном направлении вдоль границ кладбища на протяжении 980 м до точки 2801 место пересечения границ Трудовского сельского поселения Симферопольского района, городского округа Симферополь Республики Крым и Молодеженского сельского поселения Симферопольского района, линии электропередачи, лесополосы, сельскохозяйственных угодий и полевой дороги.

От точки 2801 внутренняя граница проходит в западном направлении вдоль границ кладбища на протяжении 1658 м до точки 2814 место пересечения границ кладбища, лесополосы и полевой дороги.

От точки 2814 внутренняя граница проходит в восточном направлении вдоль улицы Карадакская городского округа Симферополь Республики Крым на протяжении 1563 м до точки 2820 место пересечения улицы Карадакская городского округа Симферополь Республики Крым, линии электропередачи, сельскохозяйственных угодий, лесополосы и полевой дороги.

От точки 2820 внутренняя граница проходит в южном направлении вдоль межпоселковой дороги на протяжении 453 м до точки 2824 место пересечения линии электропередачи, лесного массива, сельскохозяйственных угодий, лесополосы и полевой дороги.

От точки 2824 внутренняя граница проходит в северо-восточном направлении вдоль северной границы городского округа Симферополь Республики Крым на протяжении 3833 м до точки 2889 место пересечения садовых участков Трудовского сельского поселения Симферопольского района, сельскохозяйственных угодий, лесополосы и полевой дороги.

От точки 2889 внутренняя граница проходит в юго-восточном направлении вдоль автодороги на протяжении 1247 м до точки 2915 место пересечения жилого массива, сельскохозяйственных угодий, лесополосы и полевой дороги.

От точки 2915 внутренняя граница проходит в северо-восточном направлении вдоль автодороги Симферополь – Трудовое на протяжении 836 м до точки 2919 место пересечения автодороги Симферополь – Трудовое, линии электропередачи, сельскохозяйственных угодий, лесополосы и полевой дороги.

От точки 2919 внутренняя граница проходит в южном направлении вдоль восточной границы городского округа Симферополь Республики Крым и сельскохозяйственных угодий на протяжении 4893 м до точки 2965 место пересечения линии электропередачи, сельскохозяйственных угодий, промзоны, лесополосы и полевой дороги.

От точки 2965 внутренняя граница проходит в юго-западном направлении вдоль южной границы городского округа Симферополь Республики Крым на протяжении 2623 м до точки 3010 место пересечения южной границы городского округа Симферополь Республики Крым, линии электропередачи, сельскохозяйственных угодий, лесополосы и полевой дороги.

От точки 3010 внутренняя граница проходит в юго-западном направлении вдоль западной границы села Строгоновка, сельскохозяйственных угодий на протяжении 3217 м до точки 3046 место пересечения промзоны села Строгоновка, лесополосы и полевой дороги.

От точки 3046 внутренняя граница проходит в южном направлении вдоль автомобильной трассы Е-105 на протяжении 196 м до точки 3052 место пересечения реки Малый Салгир, жилого массива, лесополосы и полевой дороги.

От точки 3052 внутренняя граница проходит в южном направлении вдоль автомобильной трассы Е-105 на протяжении 234 м до точки 3055 место пересечения автомобильной трассы Е-105 и улицы Астраханская села Строгоновка, лесополосы и полевой дороги.

От точки 3055 внутренняя граница проходит в южном направлении вдоль садовых участков на протяжении 1609 м до точки 3074 место пересечения границ городского округа Симферополь Республики Крым, Добровского сельского поселения и Трудовского сельского поселения Симферопольского района, линии электропередачи, сельскохозяйственных угодий, садовых участков и полевой дороги.

От точки 3074 внутренняя граница проходит в западном направлении вдоль садовых участков и линии электропередачи на протяжении 1224 м до точки 3095 место пересечения садовых участков, сельскохозяйственных угодий и полевой дороги.

От точки 3095 внутренняя граница проходит в юго-западном направлении вдоль улицы Лесхозная городского округа Симферополь Республики Крым на протяжении 798 м до точки 3107 место пересечения улицы Лесхозная городского округа Симферополь Республики Крым, промзоны, линии электропередачи, сельскохозяйственных угодий и полевой дороги.

От точки 3107 внутренняя граница проходит в юго-западном направлении вдоль промзоны и лесного массива на протяжении 442 м до точки 3118 место

пересечения улицы Оленчука городского округа Симферополь Республики Крым, лесного массива, линии электропередачи и полевой дороги.

От точки 3118 внутренняя граница проходит в юго-восточном направлении вдоль береговой линии водохранилища Симферопольское и жилого массива на протяжении 9358 м до точки 3222 место пересечения реки Салгир, северной границы села Андрусово и южной границы села Ферсманово, сельскохозяйственных угодий и полевой дороги.

От точки 3222 внутренняя граница проходит в северо-западном направлении вдоль восточной границы села Лозовое и береговой линии водохранилища Симферопольское на протяжении 2470 м до точки 3290 место пересечения улицы Ялтинская села Лозовое, жилого массива, сельскохозяйственных угодий и линии электропередачи.

От точки 3290 внутренняя граница проходит в южном направлении вдоль переулка Заречный села Лозовое, жилого массива на протяжении 381 м до точки 3298 место пересечения жилого массива, переулкa Ялтинский села Лозовое, сельскохозяйственных угодий и полевой дороги.

От точки 3298 внутренняя граница проходит в западном направлении вдоль промзоны на протяжении 1303 м до точки 3313 место пересечения промзоны, линии электропередачи, сельскохозяйственных угодий и полевой дороги.

От точки 3313 внутренняя граница проходит в юго-западном направлении вдоль улицы Юкары городского округа Симферополь Республики Крым на протяжении 710 м до точки 3333 место пересечения границ Добровского сельского поселения, Перовского сельского поселения Симферопольского района и городского округа Симферополь Республики Крым, улицы Юкары городского округа Симферополь Республики Крым, линии электропередачи и лесополосы.

От точки 3333 внутренняя граница проходит в южном направлении вдоль улицы Юкары городского округа Симферополь Республики Крым на протяжении 293 м до точки 3336 место пересечения садовых участков, линии электропередачи, улицы Юкары городского округа Симферополь Республики Крым, сельскохозяйственных угодий, лесополосы и полевой дороги.

От точки 3336 внутренняя граница проходит в западном направлении вдоль улицы Бадемлик городского округа Симферополь Республики Крым и садовых участков на протяжении 918 м до точки 3343 место пересечения улицы Кирпичная и улицы Бадемлик городского округа Симферополь Республики Крым, межпоселковой дороги, садовых участков, линии электропередачи, лесополосы и полевой дороги.

От точки 3343 внутренняя граница проходит в юго-западном направлении вдоль улицы Кирпичная городского округа Симферополь Республики Крым на протяжении 243 м до точки 3345 место пересечения улицы Кирпичная городского округа Симферополь Республики Крым, садовых участков, линии электропередачи, лесополосы и полевой дороги.

От точки 3345 внутренняя граница проходит в северо-западном направлении вдоль садовых участков на протяжении 2985 м до точки 3397 место

пересечения садовых участков и улицы Кудряшова городского округа Симферополь Республики Крым, сельскохозяйственных угодий, лесополосы и полевой дороги.

От точки 3397 внутренняя граница проходит в южном направлении вдоль садовых участков на протяжении 1474 м до точки 3434 место пересечения садовых участков, линии электропередачи, сельскохозяйственных угодий, лесополосы и полевой дороги.

От точки 3434 внутренняя граница проходит в западном направлении вдоль сельскохозяйственных угодий и садовых участков на протяжении 1924 м до точки 3468 место пересечения линии электропередачи, сельскохозяйственных угодий, лесополосы и полевой дороги.

От точки 3468 внутренняя граница проходит в северном направлении вдоль линии электропередачи и сельскохозяйственных угодий на протяжении 602 м до точки 3479 место пересечения линии электропередачи, садовых участков, сельскохозяйственных угодий, лесополосы и полевой дороги.

От точки 3479 внутренняя граница проходит в западном направлении вдоль северной границы села Новониколаевка на протяжении 983 м до точки 3502 место пересечения северной границы села Новониколаевка, лесополосы и полевой дороги.

От точки 3502 внутренняя граница проходит в южном направлении вдоль улицы Ак-Кая городского округа Симферополь Республики Крым на протяжении 864 м до точки 3512 место пересечения улицы Чобан и улицы Ак-Кая городского округа Симферополь Республики Крым, жилого массива, лесополосы и полевой дороги.

От точки 3512 внутренняя граница проходит в восточном направлении вдоль улицы Чобан городского округа Симферополь Республики Крым на протяжении 57 м до точки 3513 место пересечения улицы Чобан городского округа Симферополь Республики Крым, жилого массива, лесополосы и полевой дороги.

От точки 3513 внутренняя граница проходит в южном направлении вдоль сельскохозяйственных угодий на протяжении 1135 м до точки 3528 место пересечения улицы Вели Ибраимова и улицы Ак-Кая городского округа Симферополь Республики Крым, сельскохозяйственных угодий, лесополосы и полевой дороги.

От точки 3528 внутренняя граница проходит в западном направлении вдоль улицы Вели Ибраимова на протяжении 251 м до точки 3544 место пересечения границ Чистенского сельского поселения Симферопольского района, городского округа Симферополь Республики Крым и Перовского сельского поселения Симферопольского района, улицы Вели Ибраимова городского округа Симферополь Республики Крым, линии электропередачи, лесополосы и полевой дороги.

От точки 3544 внутренняя граница проходит в северо-западном направлении вдоль улицы Вели Ибраимова села Фонтаны на протяжении 1643 м до точки 3612 место пересечения переуллка Фонтаны и улицы Умют села Фонтаны, автомобильной автодороги, линии электропередачи и лесополосы.

От точки 3612 внутренняя граница проходит в западном направлении вдоль переулка Фонтаны села Фонтаны на протяжении 132 м до точки 3616 место пересечения улицы Каверина и переулка Фонтаны села Фонтаны, линии электропередачи и лесополосы.

От точки 3616 внутренняя граница проходит в западном направлении вдоль улицы Каверина села Фонтаны на протяжении 1561 м до точки 3661 место пересечения улицы Изобильная и улицы Каверина села Фонтаны и лесополосы.

От точки 3661 внутренняя граница проходит в северо-западном направлении вдоль улицы Изобильная села Фонтаны на протяжении 726 м до точки 3667 место пересечения границ городского округа Симферополь Республики Крым, Перовского сельского поселения и Чистенского сельского поселения Симферопольского района, улицы Изобильная села Фонтаны, линии электропередачи, лесополосы, полевой дороги и сельскохозяйственных угодий.

От точки 3667 внутренняя граница проходит в северном направлении вдоль промзоны (аэропорт) и линии электропередачи на протяжении 3299 м до точки 3728 место пересечения улицы Аэрофлотская и переулка Заводской села Перово, промзоны (аэропорт), линии электропередачи, лесополосы и полевой дороги.

От точки 3728 внутренняя граница проходит в северном направлении вдоль улицы Аэрофлотская села Перово на протяжении 730 м до точки 3736 место пересечения улицы Данилова и улицы Аэрофлотская села Перово, сельскохозяйственных угодий, лесополосы и полевой дороги.

От точки 3736 внутренняя граница проходит в западном направлении вдоль улицы Данилова села Перово на протяжении 543 м до точки 3750 место пересечения улицы Северная и улицы Данилова села Перово, сельскохозяйственных угодий, лесополосы и полевой дороги.

От точки 3750 граница проходит в северном направлении вдоль улицы Северная села Перово на протяжении 768 м до точки 3761 место пересечения железнодорожных путей и улицы Северная села Перово, сельскохозяйственных угодий, лесного массива и полевой дороги.

От точки 3761 внутренняя граница проходит в западном направлении вдоль железнодорожных путей на протяжении 180 м до точки 3764 место пересечения железнодорожных путей, лесополосы и полевой дороги.

От точки 3764 внутренняя граница проходит в южном направлении вдоль переулка Химический городского округа Симферополь Республики Крым на протяжении 951 м до точки 3786 место пересечения улицы Базовая и переулка Химический городского округа Симферополь Республики Крым, жилого массива и лесополосы.

От точки 3786 внутренняя граница проходит в западном направлении вдоль улицы Базовая городского округа Симферополь Республики Крым на протяжении 831 м до точки 3800 место пересечения улицы Базовая и переулка Ровный городского округа Симферополь Республики Крым,



линии электропередачи, сельскохозяйственных угодий, лесополосы и полевой дороги.

От точки 3800 внутренняя граница проходит в западном направлении вдоль лесного массива на протяжении 788 м до точки 3813 место пересечения линии электропередачи, сельскохозяйственных угодий, лесополосы и полевой дороги.

От точки 3813 внутренняя граница проходит в северо-западном направлении вдоль автомобильной дороги Дубки – Молочное на протяжении 141 м до точки 3817 место пересечения автомобильной дороги Дубки – Молочное, линии электропередачи, лесополосы и полевой дороги.

От точки 3817 внутренняя граница проходит в восточном направлении вдоль улицы Виноградная села Дубки на протяжении 59 м до точки 3818 место пересечения границ Мирновского сельского поселения Симферопольского района, городского округа Симферополь Республики Крым и Перовского сельского поселения Симферопольского района, улицы Виноградная села Дубки, линии электропередачи, сельскохозяйственных угодий, лесополосы и полевой дороги.

От точки 3818 внутренняя граница проходит в восточном направлении вдоль улицы Виноградная села Дубки на протяжении 165 м до точки 3821 место пересечения улицы Виноградная села Дубки, линии электропередачи, лесополосы и полевой дороги.

От точки 3821 внутренняя граница проходит в северо-восточном направлении вдоль (объездная дорога Мирное – Дубки) на протяжении 4021 м до точки 3867 место пересечения (объездная дорога Мирное – Дубки), лесополосы и полевой дороги.

От точки 3867 внутренняя граница проходит в северо-восточном направлении вдоль границы промзоны на протяжении 893 м до точки 3882 место пересечения промзоны, линии электропередачи, лесополосы и полевой дороги.

От точки 3882 внутренняя граница проходит в северо-восточном направлении вдоль автодороги (объездная дорога Мирное – Дубки) на протяжении 1025 м до точки 3897 место пересечения автодороги (объездная дорога Мирное – Дубки), линии электропередачи, лесополосы и полевой дороги.

От точки 3897 внутренняя граница проходит в восточном направлении вдоль переулка Мраморный Мирновского сельского поселения Симферопольского района на протяжении 686 м до точки 3911 место пересечения улицы Крымской Весны и переулка Мраморный Мирновского сельского поселения Симферопольского района, линии электропередачи и полевой дороги.

От точки 3911 внутренняя граница проходит в восточном направлении вдоль улицы Крымской Весны Мирновского сельского поселения Симферопольского района на протяжении 837 м до точки 3923 место пересечения улицы Крымской Весны Мирновского сельского поселения Симферопольского района и шоссе Евпатория, линии электропередачи и лесополосы.

От точки 3923 внутренняя граница проходит в северном направлении вдоль шоссе Евпатория на протяжении 554 м до точки 3933 место пересечения реки Салгир, жилого массива и лесополосы.

От точки 3933 внутренняя граница проходит в северном направлении вдоль шоссе Евпатория на протяжении 545 м до точки 2743.

## Гвардейское сельское поселение

Начальной точкой границы Гвардейского сельского поселения Симферопольского района является точка 1, расположенная в месте пересечения границ Родниковского сельского поселения, Журавлевского сельского поселения и Гвардейского сельского поселения Симферопольского района, железной дороги, лесополосы, линии электропередачи, сельскохозяйственных угодий и полевой дороги.

От точки 1 граница проходит в юго-восточном направлении вдоль железной дороги на протяжении 3050 м до точки 13 место пересечения лесополосы, сельскохозяйственных угодий и полевой дороги.

От точки 13 граница проходит в северном направлении вдоль полевой дороги на протяжении 600 м до точки 16 место пересечения автодороги Новый Сад – Тракторное, сельскохозяйственных угодий и полевой дороги.

От точки 16 граница проходит в северном направлении вдоль автодороги Новый Сад – Тракторное и лесополосы на протяжении 1458 м до точки 28 место пересечения сельскохозяйственных угодий и полевой дороги.

От точки 28 граница проходит в восточном направлении вдоль сельскохозяйственных угодий и лесного массива на протяжении 1810 м до точки 30 место пересечения автомобильной дороги Журавлевка – Новый Сад, сельскохозяйственных угодий, лесополосы и полевой дороги.

От точки 30 граница проходит в юго-восточном направлении вдоль автомобильной дороги на протяжении 21 м до точки 32 место пересечения границ Журавлевского сельского поселения, Широковского сельского поселения и Гвардейского сельского поселения Симферопольского района, линии электропередачи, сельскохозяйственных угодий и полевой дороги.

От точки 32 граница проходит в юго-восточном направлении вдоль виноградников и полевой дороги на протяжении 755 м до точки 35 место пересечения лесополосы, сельскохозяйственных угодий и полевой дороги.

От точки 35 граница проходит в южном направлении вдоль сельскохозяйственных угодий на протяжении 970 м до точки 37 место пересечения полевой дороги и сельскохозяйственных угодий.

От точки 37 граница проходит в юго-восточном направлении вдоль полевой дороги на протяжении 1190 м до точки 43 место пересечения линии электропередачи, сельскохозяйственных угодий, лесополосы и полевой дороги.

От точки 43 граница проходит в северо-восточном направлении вдоль сельскохозяйственных угодий и полевой дороги на протяжении 2200 м до точки 56 место пересечения автодороги Куприно – Широкое, сельскохозяйственных угодий, лесополосы и полевой дороги.

От точки 56 граница проходит в северо-восточном направлении вдоль автодороги Куприно – Широкое на протяжении 1775 м до точки 64 место пересечения полевой дороги и лесополосы.

От точки 64 граница проходит в юго-восточном направлении вдоль сельскохозяйственных угодий и лесополосы на протяжении 1660 м

до точки 72 место пересечения автодороги Пролетное – Красная Зорька, линии электропередачи, сельскохозяйственных угодий и полевой дороги.

От точки 72 граница проходит в северо-восточном направлении вдоль сельскохозяйственных угодий и лесополосы, пересекая железную дорогу, на протяжении 560 м до точки 75 место пересечения границ Широковского сельского поселения, Новоандреевского сельского поселения и Гвардейского сельского поселения Симферопольского района, сельскохозяйственных угодий и полевой дороги.

От точки 75 граница проходит в юго-восточном направлении вдоль лесополосы и полевой дороги на протяжении 2110 м до точки 77 место пересечения автомобильной трассы Е-105, линии электропередачи, сельскохозяйственных угодий и полевой дороги.

От точки 77 граница проходит в восточном направлении вдоль сельскохозяйственных угодий на протяжении 1640 м до точки 80 место пересечения реки Салгир, сельскохозяйственных угодий, лесополосы и полевой дороги.

От точки 80 граница проходит в южном направлении вдоль реки Салгир на протяжении 770 м до точки 111 место пересечения границ Новоандреевского сельского поселения, Первомайского сельского поселения и Гвардейского сельского поселения Симферопольского района, лесополосы, сельскохозяйственных угодий и полевой дороги.

От точки 111 граница проходит в юго-западном направлении вдоль сельскохозяйственных угодий на протяжении 444 м до точки 117 место пересечения реки Салгир, садовых участков, линии электропередачи, сельскохозяйственных угодий, лесополосы и полевой дороги.

От точки 117 граница проходит в южном направлении вдоль реки Салгир на протяжении 3887 м до точки 210 место пересечения автодороги Красная Зорька – Красное, садовых участков, линии электропередачи, сельскохозяйственных угодий, лесополосы и полевой дороги.

От точки 210 граница проходит в юго-западном направлении вдоль реки Салгир на протяжении 3080 м до точки 309 место пересечения автомобильной трассы Е-105 35А-002, восточной границы села Красная Зорька, линии электропередачи, сельскохозяйственных угодий и полевой дороги.

От точки 309 граница проходит в южном направлении вдоль автомобильной трассы Е-105 35А-002, восточной границы пгт Гвардейское Симферопольского района на протяжении 6810 м до точки 361 место пересечения границ Первомайского сельского поселения, Молодежненского сельского поселения и Гвардейского сельского поселения Симферопольского района, сельскохозяйственных угодий, линии электропередачи и полевой дороги.

От точки 361 граница проходит в западном направлении вдоль полевой дороги и лесополосы на протяжении 400 м до точки 362 место пересечения границ Молодежненского сельского поселения, Укромновского сельского

поселения и Гвардейского сельского поселения Симферопольского района, лесополосы, сельскохозяйственных угодий и полевой дороги.

От точки 362 граница проходит в северном направлении вдоль сельскохозяйственных угодий на протяжении 110 м до точки 363 место пересечения полевой дороги и лесополосы.

От точки 363 граница проходит в западном направлении вдоль полевой дороги и сельскохозяйственных угодий на протяжении 1630 м до точки 365 место пересечения железнодорожных путей, линии электропередачи, сельскохозяйственных угодий и полевой дороги.

От точки 365 граница проходит в южном направлении вдоль линии электропередачи на протяжении 370 м до точки 367 место пересечения сельскохозяйственных угодий, линии электропередачи и полевой дороги.

От точки 367 граница проходит в западном направлении вдоль полевой дороги на протяжении 674 м до точки 373 место пересечения границы водохранилища, сельскохозяйственных угодий и полевой дороги.

От точки 373 граница проходит в западном направлении вдоль полевой дороги на протяжении 910 м до точки 381 место пересечения сельскохозяйственных угодий и полевой дороги.

От точки 381 граница проходит в южном направлении вдоль полевой дороги и лесополосы на протяжении 610 м до точки 385 место пересечения сельскохозяйственных угодий и полевой дороги.

От точки 385 граница проходит в западном направлении вдоль полевой дороги на протяжении 310 м до точки 388 место пересечения реки Салгир, линии электропередачи, сельскохозяйственных угодий и полевой дороги.

От точки 388 граница проходит в северном направлении вдоль реки Салгир на протяжении 809 м до точки 398 место пересечения жилого массива, сельскохозяйственных угодий и полевой дороги.

От точки 398 граница проходит в западном направлении вдоль жилого массива на протяжении 650 м до точки 408 место пересечения жилого массива, сельскохозяйственных угодий и полевой дороги.

От точки 408 граница проходит в южном направлении вдоль жилого массива и полевой дороги на протяжении 700 м до точки 410 место пересечения сельскохозяйственных угодий и полевой дороги.

От точки 410 граница проходит в западном направлении вдоль сельскохозяйственных угодий на протяжении 573 м до точки 427 место пересечения границ Укромновского сельского поселения Симферопольского района, городского округа Симферополь Республики Крым и Гвардейского сельского поселения Симферопольского района, аэропорта Симферополь, сельскохозяйственных угодий и полевой дороги.

От точки 427 граница проходит в западном направлении вдоль границы аэропорта Симферополь на протяжении 3750 м до точки 531 место пересечения границ Родниковского сельского поселения Симферопольского района, городского округа Симферополь Республики Крым и Гвардейского сельского поселения Симферопольского района, сельскохозяйственных угодий и полевой дороги.

От точки 531 граница проходит в западном направлении вдоль сельскохозяйственных угодий на протяжении 1030 м до точки 534 место пересечения сельскохозяйственных угодий и полевой дороги.

От точки 534 граница проходит в северо-западном направлении вдоль сельскохозяйственных угодий на протяжении 850 м до точки 543 место пересечения линии электропередачи, сельскохозяйственных угодий и полевой дороги.

От точки 543 граница проходит в северо-западном направлении вдоль сельскохозяйственных угодий на протяжении 990 м до точки 546 место пересечения сельскохозяйственных угодий, лесополосы и полевой дороги.

От точки 546 граница проходит в западном направлении вдоль сельскохозяйственных угодий на протяжении 1240 м до точки 552 место пересечения лесополосы, сельскохозяйственных угодий и полевой дороги.

От точки 552 граница проходит в северном направлении вдоль сельскохозяйственных угодий, лесополосы на протяжении 3040 м до точки 561 место пересечения оросительного канала, сельскохозяйственных угодий и полевой дороги.

От точки 561 граница проходит в восточном направлении вдоль сельскохозяйственных угодий и лесополосы на протяжении 2320 м до точки 570 место пересечения объездной дороги пгт Гвардейское Симферопольского района, сельскохозяйственных угодий и полевой дороги.

От точки 570 граница проходит в северном направлении вдоль сельскохозяйственных угодий на протяжении 2160 м до точки 595 место пересечения лесополосы, линии электропередачи, сельскохозяйственных угодий и полевой дороги.

От точки 595 граница проходит в западном направлении вдоль сельскохозяйственных угодий и полевой дороги на протяжении 823 м до точки 606 место пересечения лесополосы, сельскохозяйственных угодий и полевой дороги.

От точки 606 граница проходит в северном направлении вдоль лесополосы и полевой дороги на протяжении 1190 м до точки 608 место пересечения лесополосы, сельскохозяйственных угодий и полевой дороги.

От точки 608 граница проходит в западном направлении вдоль лесополосы, сельскохозяйственных угодий и полевой дороги на протяжении 1150 м до точки 612 место пересечения лесополосы, сельскохозяйственных угодий и полевой дороги.

От точки 612 граница проходит в северном направлении вдоль лесополосы, сельскохозяйственных угодий и полевой дороги на протяжении 2730 м до точки 1.

## Николаевское сельское поселение

Начальной точкой границы Николаевского сельского поселения Симферопольского района является точка 1, расположенная в месте пересечения границ Фрунзенского сельского поселения Сакского района, Каламитского залива Черного моря и Николаевского сельского поселения Симферопольского района, кооператива "Якорь", лесополосы, линии электропередачи, сельскохозяйственных угодий и полевой дороги.

От точки 1 граница проходит в восточном направлении вдоль автодороги на протяжении 4343 м до точки 18 место пересечения границ лесополосы, сельскохозяйственных угодий и полевой дороги.

От точки 18 граница проходит в южном направлении вдоль сельскохозяйственных угодий на протяжении 440 м до точки 19 место пересечения сельскохозяйственных угодий и полевой дороги.

От точки 19 граница проходит в восточном направлении вдоль полевой дороги на протяжении 1740 м до точки 20 место пересечения сельскохозяйственных угодий и полевой дороги.

От точки 20 граница проходит в северном направлении вдоль сельскохозяйственных угодий и полевой дороги на протяжении 3540 м до точки 27 место пересечения оросительного канала, сельскохозяйственных угодий, лесополосы и полевой дороги.

От точки 27 граница проходит в западном направлении вдоль оросительного канала на протяжении 466 м до точки 30 место пересечения оросительного канала, сельскохозяйственных угодий и полевой дороги.

От точки 30 граница проходит в северном направлении вдоль оросительного канала и полевой дороги на протяжении 701 м до точки 32 место пересечения промзоны села Тепловка, линии электропередачи лесополосы, сельскохозяйственных угодий и полевой дороги.

От точки 32 граница проходит в северном направлении вдоль сельскохозяйственных угодий и полевой дороги на протяжении 2090 м до точки 42 место пересечения границ Фрунзенского сельского поселения, Ивановского сельского поселения Сакского района и Николаевского сельского поселения Симферопольского района, виноградника, полевой дороги и сельскохозяйственных угодий.

От точки 42 граница проходит в восточном направлении вдоль полевой дороги на протяжении 2450 м до точки 46 место пересечения сельскохозяйственных угодий, лесополосы и полевой дороги.

От точки 46 граница проходит в северном направлении вдоль сельскохозяйственных угодий на протяжении 300 м до точки 48 место пересечения сельскохозяйственных угодий, лесополосы и полевой дороги.

От точки 48 граница проходит в восточном направлении вдоль лесополосы на протяжении 5710 м до точки 55 место пересечения границ Ивановского сельского поселения Сакского района, Скворцовского сельского поселения и Николаевского сельского поселения Симферопольского района, полевой дороги и лесополосы.

От точки 55 граница проходит в восточном направлении вдоль лесополосы и полевой дороги на протяжении 1370 м до точки 58 место пересечения виноградников, сельскохозяйственных угодий и полевой дороги.

От точки 58 граница проходит в южном направлении вдоль сельскохозяйственных угодий на протяжении 3500 м до точки 96 место пересечения границ Скворцовского сельского поселения, Новоселовского сельского поселения и Николаевского сельского поселения Симферопольского района, сельскохозяйственных угодий, лесного массива и полевой дороги.

От точки 96 граница проходит в южном направлении вдоль сельскохозяйственных угодий на протяжении 2269 м до точки 107 место пересечения границ Новоселовского сельского поселения, Кольчугинского сельского поселения и Николаевского сельского поселения Симферопольского района, виноградников, линии электропередачи, лесополосы, сельскохозяйственных угодий и полевой дороги.

От точки 107 граница проходит в западном направлении вдоль линии электропередачи на протяжении 2060 м до точки 115 место пересечения линии электропередачи, сельскохозяйственных угодий и полевой дороги.

От точки 115 граница проходит в южном направлении вдоль сельскохозяйственных угодий на протяжении 3350 м до точки 132 место пересечения автомобильной дороги Кольчугино – Раздолье, линии электропередачи, лесополосы, сельскохозяйственных угодий и полевой дороги.

От точки 132 граница проходит в западном направлении вдоль автомобильной дороги Кольчугино – Раздолье на протяжении 2140 м до точки 141 место пересечения автомобильной дороги Кольчугино – Равнополе, виноградников, сельскохозяйственных угодий и полевой дороги.

От точки 141 граница проходит в южном направлении вдоль автомобильной дороги Кольчугино – Равнополе на протяжении 1940 м до точки 150 место пересечения линии электропередачи, лесополосы и сельскохозяйственных угодий.

От точки 150 граница проходит в западном направлении вдоль сельскохозяйственных угодий на протяжении 6350 м до точки 166 место пересечения автомобильной дороги Табачное – Николаевка, лесополосы и сельскохозяйственных угодий.

От точки 166 граница проходит в западном направлении вдоль лесополосы и сельскохозяйственных угодий на протяжении 1440 м до точки 171 место пересечения сельскохозяйственных угодий и полевой дороги.

От точки 171 граница проходит в западном направлении вдоль сельскохозяйственных угодий и полевой дороги на протяжении 2800 м до точки 175 место пересечения границ Песчановского сельского поселения Бахчисарайского района, Каламитского залива Черного моря и Николаевского сельского поселения Симферопольского района, линии электропередачи, лесополосы, сельскохозяйственных угодий и полевой дороги.



От точки 175 граница проходит в северном направлении вдоль берега Каламитского залива Черного моря на протяжении 8560 м до точки 1.

## Молодежненское сельское поселение

Начальной точкой границы Молодежненского сельского поселения Симферопольского района является точка 2, расположенная в месте пересечения границ Укромновского сельского поселения, Гвардейского сельского поселения и Молодежненского сельского поселения Симферопольского района, лесополосы, линии электропередачи, сельскохозяйственных угодий и полевой дороги.

От точки 2 граница проходит в восточном направлении вдоль лесополосы на протяжении 400 м до точки 3 место пересечения границ Гвардейского сельского поселения, Первомайского сельского поселения и Молодежненского сельского поселения Симферопольского района, автодороги Симферополь – Красная Зорька, линии электропередачи, лесополосы, сельскохозяйственных угодий и полевой дороги.

От точки 3 граница проходит в восточном направлении вдоль линии электропередачи на протяжении 1760 м до точки 10 место пересечения автодороги Симферополь – Чайкино, линии электропередачи, сельскохозяйственных угодий и полевой дороги.

От точки 10 граница проходит в восточном направлении вдоль автодороги Симферополь – Чайкино на протяжении 505 м до точки 24 место пересечения автомобильной автодороги Симферополь – Чайкино, линии электропередачи, сельскохозяйственных угодий и полевой дороги.

От точки 24 граница проходит в восточном направлении вдоль линии электропередачи и полевой дороги на протяжении 1357 м до точки 56 место пересечения границ Первомайского сельского поселения, Урожайновского сельского поселения и Молодежненского сельского поселения Симферопольского района, линии электропередачи, сельскохозяйственных угодий, лесополосы и полевой дороги.

От точки 56 граница проходит в южном направлении вдоль лесополосы на протяжении 1300 м до точки 68 место пересечения автодороги Урожайное – Солнечное, сельскохозяйственных угодий и полевой дороги.

От точки 68 граница проходит в южном направлении вдоль линии электропередачи и полевой дороги на протяжении 1060 м до точки 86 место пересечения линии электропередачи, лесополосы, сельскохозяйственных угодий и полевой дороги.

От точки 86 граница проходит в юго-восточном направлении вдоль сельскохозяйственных угодий и полевой дороги на протяжении 1720 м до точки 96 место пересечения полевой дороги и сельскохозяйственных угодий.

От точки 96 граница проходит в восточном направлении вдоль полевой дороги на протяжении 1100 м до точки 105 место пересечения сельскохозяйственных угодий, лесополосы и полевой дороги.

От точки 105 граница проходит в южном направлении вдоль сельскохозяйственных угодий на протяжении 2450 м до точки 138 место пересечения границ Урожайновского сельского поселения, Трудовского

сельского поселения и Молодежненского сельского поселения Симферопольского района, садовых участков городского округа Симферополь Республики Крым, сельскохозяйственных угодий, лесополосы и полевой дороги.

От точки 138 граница проходит в западном направлении вдоль северо-западной границы садовых участков городского округа Симферополь Республики Крым и лесополосы на протяжении 3570 м до точки 202 место пересечения линии электропередачи, полевой дороги и лесополосы.

От точки 202 граница проходит в восточном направлении вдоль южной границы садовых участков городского округа Симферополь Республики Крым на протяжении 2550 м до точки 254 место пересечения линии электропередачи, сельскохозяйственных угодий и полевой дороги.

От точки 254 граница проходит в южном направлении вдоль сельскохозяйственных угодий на протяжении 680 м до точки 260 место пересечения сельскохозяйственных угодий, лесного массива и полевой дороги.

От точки 260 граница проходит в западном направлении вдоль сельскохозяйственных угодий на протяжении 1380 м до точки 269 место пересечения границ Трудовского сельского поселения Симферопольского района, городского округа Симферополь Республики Крым и Молодежненского сельского поселения Симферопольского района, линии электропередачи, лесополосы, сельскохозяйственных угодий и полевой дороги.

От точки 269 граница проходит в юго-западном направлении вдоль границ кладбища на протяжении 1070 м до точки 275 место пересечения автодороги Симферополь – Солнечное, линии электропередачи, сельскохозяйственных угодий и полевой дороги.

От точки 275 граница проходит в восточном направлении вдоль западной границы кладбища на протяжении 544 м до точки 278 место пересечения лесополосы, сельскохозяйственных угодий и полевой дороги.

От точки 278 граница проходит в западном направлении вдоль сельскохозяйственных угодий на протяжении 1147 м до точки 289 место пересечения южной границы пгт Молодежное, промзоны, сельскохозяйственных угодий и полевой дороги.

От точки 289 граница проходит в южном направлении вдоль жилого массива пгт Молодежное на протяжении 530 м до точки 297 место пересечения улицы Объездная пгт Молодежное и жилого массива.

От точки 297 граница проходит в северо-западном направлении вдоль улицы Объездная пгт Молодежное на протяжении 720 м до точки 313 место пересечения восточной границы села Лазаревка, линии электропередачи, городского округа Симферополь Республики Крым, Мирновского сельского поселения и Молодежненского сельского поселения Симферопольского района, шоссе Московское, лесополосы и сельскохозяйственных угодий.

От точки 313 граница проходит в северо-западном направлении вдоль западной границы пгт Молодежное на протяжении 1930 м до точки 325 место

пересечения садовых участков, сельскохозяйственных угодий и полевой дороги.

От точки 325 граница проходит в юго-западном направлении вдоль западной границы пгт Молодежное на протяжении 730 м до точки 333 место пересечения железной дороги, линии электропередачи, лесополосы, сельскохозяйственных угодий и полевой дороги.

От точки 333 граница проходит в юго-западном направлении вдоль железной дороги на протяжении 1690 м до точки 361 место пересечения границ Мирновского сельского поселения Симферопольского района, городского округа Симферополь Республики Крым и Молодежненского сельского поселения Симферопольского района, промзоны, лесополосы и полевой дороги.

От точки 361 граница проходит в восточном направлении вдоль жилого массива на протяжении 790 м до точки 374 место пересечения жилого массива и полевой дороги.

От точки 374 граница проходит в северном направлении вдоль границы пгт Молодежное на протяжении 3090 м до точки 413 место пересечения автомобильной трассы Московское шоссе, промзоны, сельскохозяйственных угодий и полевой дороги.

От точки 413 граница проходит в северном направлении вдоль автомобильной трассы Московское шоссе на протяжении 1350 м до точки 424 место пересечения линии электропередачи, сельскохозяйственных угодий и промзоны села Битумное.

От точки 424 граница проходит в северном направлении вдоль промзоны села Битумное на протяжении 1830 м до точки 460 место пересечения границ городского округа Симферополь Республики Крым, Укромновского сельского поселения и Молодежненского сельского поселения Симферопольского района, линии электропередачи, лесополосы, сельскохозяйственных угодий и полевой дороги.

От точки 460 граница проходит в западном направлении вдоль линии электропередачи на протяжении 320 м до точки 461 место пересечения границ линии электропередачи, лесополосы, сельскохозяйственных угодий и полевой дороги.

От точки 461 граница проходит в северном направлении вдоль лесополосы на протяжении 4030 м до точки 1 место пересечения реки, лесополосы, сельскохозяйственных угодий и полевой дороги.

От точки 1 граница проходит в восточном направлении вдоль сельскохозяйственных угодий и полевой дороги на протяжении 190 м до точки 2.

### Школьненское сельское поселение

Начальной точкой границы Школьненского сельского поселения Симферопольского района является точка 1, расположенная в месте пересечения промзоны Скви́рцовского сельского поселения Симферопольского района, полевой дороги, сельскохозяйственных угодий и лесополосы.

От точки 1 граница проходит в восточном направлении вдоль сельскохозяйственных угодий и полевой дороги на протяжении 1290 м до точки 10 место пересечения границ Скви́рцовского сельского поселения, Родниковского сельского поселения и Школьненского сельского поселения Симферопольского района, линии электропередачи, полевой дороги и лесополосы.

От точки 10 граница проходит в восточном направлении вдоль полевой дороги и сельскохозяйственных угодий на протяжении 660 м до точки 19 место пересечения автодороги Школьное – Новый Мир, линии электропередачи, полевой дороги и лесополосы.

От точки 19 граница проходит в северо-восточном направлении вдоль автодороги Школьное – Новый Мир на протяжении 820 м до точки 28 место пересечения автомобильной автодороги Скви́рцовое – Новый Мир, линии электропередачи, лесополосы и полевой автодороги.

От точки 28 граница проходит в юго-западном направлении вдоль полевой дороги на протяжении 1040 м до точки 51 место пересечения промзоны села Школьное, лесополосы, полевой дороги и сельскохозяйственных угодий.

От точки 51 граница проходит в юго-западном направлении вдоль полевой дороги на протяжении 2120 м до точки 105 место пересечения границ Родниковского сельского поселения, Скви́рцовского сельского поселения и Школьненского сельского поселения Симферопольского района, лесополосы и полевой дороги.

От точки 105 граница проходит в северном направлении вдоль сельскохозяйственных угодий на протяжении 850 м до точки 1.

### Добровское сельское поселение

Начальной точкой границы Добровского сельского поселения Симферопольского района является точка 1, расположенная в месте пересечения улицы Оленчука городского округа Симферополь Республики Крым, лесного массива, линии электропередачи и полевой дороги.

От точки 1 граница проходит в северо-восточном направлении вдоль промзоны и лесного массива на протяжении 985 м до точки 12 место пересечения улицы Лесхозная городского округа Симферополь Республики Крым, промзоны, линии электропередачи, сельскохозяйственных угодий и полевой дороги.

От точки 12 граница проходит в северо-восточном направлении вдоль улицы Лесхозная городского округа Симферополь Республики Крым на протяжении 798 м до точки 24 место пересечения садовых участков, сельскохозяйственных угодий и полевой дороги.

От точки 24 граница проходит в восточном направлении вдоль садовых участков и линии электропередачи на протяжении 1252 м до точки 45 место пересечения границ городского округа Симферополь Республики Крым, Трудовского сельского поселения и Добровского сельского поселения Симферопольского района, линии электропередачи, сельскохозяйственных угодий и полевой дороги.

От точки 45 граница проходит в северном направлении вдоль муниципального объекта и лесного массива на протяжении 980 м до точки 55 место пересечения улицы Астраханская села Строгоновка, лесного массива и полевой дороги.

От точки 55 граница проходит в юго-восточном направлении вдоль улицы Астраханская села Строгоновка на протяжении 794 м до точки 71 место пересечения жилого массива, лесного массива и полевой дороги.

От точки 71 граница проходит в южном направлении вдоль виноградников и полевой дороги на протяжении 373 м до точки 80 место пересечения переулка Даглы села Строгоновка и лесного массива.

От точки 80 граница проходит в южном направлении вдоль переулка Даглы на протяжении 470 м до точки 91 место пересечения линии электропередачи, жилого массива и лесного массива.

От точки 91 граница проходит в юго-восточном направлении вдоль границы лесного массива и жилого массива на протяжении 2380 м до точки 128 место пересечения линии электропередачи, сельскохозяйственных угодий, лесного массива и полевой дороги.

От точки 128 граница проходит в юго-восточном направлении вдоль линии электропередачи и полевой дороги на протяжении 306 м до точки 133 место пересечения лесного массива, сельскохозяйственных угодий, лесополосы и полевой дороги.

От точки 133 граница проходит в юго-восточном направлении вдоль границы лесного массива на протяжении 1807 м до точки 166 место пересечения линии электропередачи, полевой дороги и лесного массива.

От точки 166 граница проходит в юго-восточном направлении вдоль линии электропередачи и лесного массива на протяжении 860 м до точки 176 место пересечения южной границы села Денисовка, линии электропередачи, сельскохозяйственных угодий и полевой дороги.

От точки 176 граница проходит в северо-восточном направлении вдоль южной границы села Денисовка и лесного массива на протяжении 3000 м до точки 223 место пересечения линии электропередачи, сельскохозяйственных угодий и полевой дороги.

От точки 223 граница проходит в юго-восточном направлении вдоль сельскохозяйственных угодий и полевой дороги на протяжении 7830 м до точки 260 место сельскохозяйственных угодий и полевой дороги.

От точки 260 граница проходит в северном направлении вдоль сельскохозяйственных угодий на протяжении 1710 м до точки 266 место пересечения балки Биштель села Дружное, сельскохозяйственных угодий, лесополосы и полевой дороги.

От точки 266 граница проходит в северном направлении вдоль лесного массива на протяжении 1912 м до точки 276 место пересечения границ Трудовского сельского поселения, Мазанского сельского поселения и Добровского сельского поселения Симферопольского района, балки Балтакура, лесного массива, сельскохозяйственных угодий и полевой дороги.

От точки 276 граница проходит в восточном направлении вдоль лесного массива на протяжении 2410 м до точки 302 место пересечения границ Мазанского сельского поселения, Добровского сельского поселения Симферопольского района и Зуйского сельского поселения Белогорского района, сельскохозяйственных угодий, лесного массива и полевой дороги.

От точки 302 граница проходит в юго-западном направлении вдоль лесного массива на протяжении 11150 м до точки 344 стык границ Зуйского сельского поселения и Ароматновского сельского поселения Белогорского района и Добровского сельского поселения Симферопольского района, (пересечение полевых дорог).

От точки 344 граница проходит в южном направлении вдоль автомобильной трассы Е-105 35А-002, восточной границы пгт Гвардейское, на протяжении 7890 м до точки 367 место пересечения границ Ароматновского сельского поселения, Зеленогорского сельского поселения Белогорского района и Добровского сельского поселения Симферопольского района, сельскохозяйственных угодий и полевой дороги.

От точки 367 граница проходит в восточном направлении вдоль сельскохозяйственных угодий и лесного массива на протяжении 4880 м до точки 373 место пересечения границ Зеленогорского сельского поселения Белогорского района, муниципального округа Алушта и Добровского сельского поселения Симферопольского района, лесополосы, сельскохозяйственных угодий и полевой дороги.

От точки 373 граница проходит в юго-западном направлении вдоль границы лесного массива, сельскохозяйственных угодий на протяжении 30400 м до точки 498 место пересечения границ муниципального округа Алушта,

Верхореченского сельского поселения Бахчисарайского района и Добровского сельского поселения Симферопольского района, полевой дороги и лесополосы.

От точки 498 граница проходит в западном направлении по лесному массиву на протяжении 11480 м до точки 570 место пересечения границ Верхореченского сельского поселения Бахчисарайского района, Перовского сельского поселения и Добровского сельского поселения Симферопольского района, линии электропередачи, сельскохозяйственных угодий и полевой дороги.

От точки 570 граница проходит в северном направлении вдоль лесного массива на протяжении 7210 м до точки 644 место пересечения лесного массива, сельскохозяйственных угодий и полевой дороги.

От точки 644 граница проходит в северном направлении вдоль лесного массива на протяжении 6130 м до точки 726 место пересечения границы села Теплое, сельскохозяйственных угодий и полевой дороги.

От точки 726 граница проходит в северо-западном направлении вдоль границы села Украинка на протяжении 6350 м до точки 815 место пересечения садовых участков села Петропавловка, сельскохозяйственных угодий и полевой дороги.

От точки 815 граница проходит в северном направлении вдоль садовых участков, полевой дороги, промзоны и лесополосы на протяжении 1520 м до точки 849 место пересечения улицы Юкары городского округа Симферополь Республики Крым, линии электропередачи и лесополосы.

От точки 849 граница проходит в северо-восточном направлении вдоль улицы Юкары городского округа Симферополь Республики Крым на протяжении 840 м до точки 871 место пересечения промзоны, линии электропередачи, сельскохозяйственных угодий и полевой дороги.

От точки 871 граница проходит в восточном направлении вдоль промзоны на протяжении 1170 м до точки 884 место пересечения жилого массива, переулка Ялтинский села Лозовое, сельскохозяйственных угодий и полевой дороги.

От точки 884 граница проходит в северном направлении вдоль переулка Заречный села Лозовое, жилого массива на протяжении 370 м до точки 892 место пересечения улицы Ялтинская села Лозовое, жилого массива, сельскохозяйственных угодий и линии электропередачи.

От точки 892 граница проходит в восточном направлении вдоль восточной границы села Лозовое и береговой линии водохранилища Симферопольское на протяжении 2570 м до точки 960 место пересечения реки Салгир, северной границы села Андрусово и южной границы села Ферсманово, сельскохозяйственных угодий и полевой дороги.

От точки 960 граница проходит в северном направлении вдоль береговой линии водохранилища Симферопольское и жилого массива на протяжении 9370 м до точки 1.



## Донское сельское поселение

Начальной точкой границы Донского сельского поселения Симферопольского района является точка 4, расположенная в месте пересечения границ Новоандреевского сельского поселения, Первомайского сельского поселения и Донского сельского поселения Симферопольского района, сельскохозяйственных угодий и полевой дороги.

От точки 4 граница проходит в северо-восточном направлении вдоль сельскохозяйственных угодий на протяжении 651 м до точки 7 место пересечения улицы границ Новожиловского сельского поселения Белогорского района, Новоандреевского сельского поселения и Донского сельского поселения Симферопольского района, сельскохозяйственных угодий и полевой дороги.

От точки 7 граница проходит в юго-восточном направлении вдоль сельскохозяйственных угодий на протяжении 2400 м до точки 12 место пересечения сельскохозяйственных угодий и полевой дороги.

От точки 12 граница проходит в восточном направлении вдоль линии электропередачи на протяжении 723 м до точки 15 место пересечения сельскохозяйственных угодий и полевой дороги.

От точки 15 граница проходит в юго-восточном направлении вдоль сельскохозяйственных угодий и полевой дороги на протяжении 1880 м до точки 26 место пересечения сельскохозяйственных угодий и полевой дороги.

От точки 26 граница проходит в восточном направлении вдоль сельскохозяйственных угодий на протяжении 2120 м до точки 29 место пересечения границ Новожиловского сельского поселения, Зуйского сельского поселения Белогорского района и Донского сельского поселения Симферопольского района, лесополосы и полевой дороги.

От точки 29 граница проходит в южном направлении вдоль лесополосы и полевой дороги на протяжении 4950 м до точки 53 место пересечения сельскохозяйственных угодий и полевой дороги.

От точки 53 граница проходит в западном направлении вдоль сельскохозяйственных угодий и полевой дороги на протяжении 1100 м до точки 58 место пересечения сельскохозяйственных угодий и полевой дороги.

От точки 58 граница проходит в южном направлении вдоль границы лесного массива и жилого массива на протяжении 1510 м до точки 59 место пересечения сельскохозяйственных угодий, лесного массива и полевой дороги.

От точки 59 граница проходит в восточном направлении вдоль лесного массива на протяжении 2780 м до точки 85 место пересечения лесного массива, сельскохозяйственных угодий, лесополосы и полевой дороги.

От точки 85 граница проходит в южном направлении вдоль лесополосы на протяжении 2410 м до точки 90 место пересечения линии электропередачи, полевой дороги и лесного массива.

От точки 90 граница проходит в юго-западном направлении вдоль лесного массива на протяжении 753 м до точки 94 место пересечения сельскохозяйственных угодий и полевой дороги.

От точки 94 граница проходит в южном направлении вдоль сельскохозяйственных угодий и лесополосы на протяжении 720 м до точки 97 место пересечения границ Зуйского сельского поселения Белогорского района, Мазанского сельского поселения и Донского сельского поселения Симферопольского района, линии электропередачи, сельскохозяйственных угодий и полевой дороги.

От точки 97 граница проходит в западном направлении вдоль сельскохозяйственных угодий и полевой дороги на протяжении 1150 м до точки 98 место пересечения автомобильной дороги Дмитрово – Донское, линии электропередачи, сельскохозяйственных угодий и полевой дороги.

От точки 98 граница проходит в западном направлении вдоль сельскохозяйственных угодий на протяжении 1750 м до точки 116 место пересечения линии электропередачи, сельскохозяйственных угодий, лесополосы и полевой дороги.

От точки 116 граница проходит в южном направлении вдоль лесополосы и полевой дороги на протяжении 3210 м до точки 121 место пересечения дороги Дмитрово – Донское, линии электропередачи, лесного массива, сельскохозяйственных угодий и полевой дороги.

От точки 121 граница проходит в южном направлении вдоль лесополосы на протяжении 787 м до точки 134 место пересечения линии электропередачи, сельскохозяйственных угодий, лесополосы и полевой дороги.

От точки 134 граница проходит в западном направлении вдоль лесополосы и сельскохозяйственных угодий на протяжении 1080 м до точки 150 место пересечения автомобильной дороги Донское – Симферополь, линии электропередачи, реки Бештерек, сельскохозяйственных угодий и полевой дороги.

От точки 150 граница проходит в юго-западном направлении вдоль автомобильной дороги Донское – Симферополь на протяжении 894 м до точки 161 место пересечения границ Мазанского сельского поселения, Трудовского сельского поселения и Донского сельского поселения Симферопольского района, лесополосы, сельскохозяйственных угодий и полевой дороги.

От точки 161 граница проходит в северном направлении вдоль сельскохозяйственных угодий и линии электропередачи на протяжении 1540 м до точки 181 место пересечения лесополосы, сельскохозяйственных угодий и полевой дороги.

От точки 181 граница проходит в западном направлении вдоль лесополосы на протяжении 2460 м до точки 195 место пересечения виноградников, сельскохозяйственных угодий, полевой дороги и лесополосы.

От точки 195 граница проходит в северном направлении вдоль виноградников на протяжении 2640 м до точки 215 место пересечения линии электропередачи, сельскохозяйственных угодий и полевой дороги.

От точки 215 граница проходит в восточном направлении вдоль сельскохозяйственных угодий на протяжении 550 м до точки 217 место пересечения сельскохозяйственных угодий и полевой дороги.

От точки 217 граница проходит в северном направлении вдоль сельскохозяйственных угодий на протяжении 2460 м до точки 220 место пересечения сельскохозяйственных угодий и полевой дороги.

От точки 220 граница проходит в северо-западном направлении вдоль садовых участков и сельскохозяйственных угодий на протяжении 1600 м до точки 237 место пересечения границ Урожайновского сельского поселения, Трудовского сельского поселения и Донского сельского поселения Симферопольского района, сельскохозяйственных угодий и полевой дороги.

От точки 237 граница проходит в северном направлении вдоль садовых участков, полевой дороги, промзоны и лесополосы на протяжении 2440 м до точки 258 место пересечения границ Первомайского сельского поселения, Урожайновского сельского поселения и Донского сельского поселения Симферопольского района, полевой дороги и лесополосы.

От точки 258 граница проходит в северном направлении вдоль сельскохозяйственных угодий на протяжении 760 м до точки 269 место пересечения сельскохозяйственных угодий и полевой дороги.

От точки 269 граница проходит в западном направлении вдоль сельскохозяйственных угодий на протяжении 480 м до точки 270 полевая дорога.

От точки 270 граница проходит в северном направлении вдоль сельскохозяйственных угодий на протяжении 1840 м до точки 274 место пересечения сельскохозяйственных угодий и линии электропередачи.

От точки 274 граница проходит в восточном направлении вдоль сельскохозяйственных угодий и лесополосы на протяжении 535 м до точки 277 место пересечения сельскохозяйственных угодий и полевой дороги.

От точки 277 граница проходит в северном направлении вдоль сельскохозяйственных угодий и лесополосы на протяжении 3110 м до точки 313 место пересечения лесополосы и полевой дороги.

От точки 313 граница проходит в северном направлении вдоль лесополосы и полевой дороги на протяжении 2040 м до точки 4.

#### Журавлевское сельское поселение

Начальной точкой границы Журавлевского сельского поселения Симферопольского района является точка 1, расположенная в месте пересечения границ Зерновского сельского поселения Сакского района,

Краснознаменского сельского поселения Красногвардейского района и Журавлевского сельского поселения Симферопольского района, линии электропередачи, сельскохозяйственных угодий и полевой дороги.

От точки 1 граница проходит в восточном направлении вдоль линии электропередачи на протяжении 3590 м до точки 6 место пересечения границ Краснознаменского сельского поселения, Ленинского сельского поселения Красногвардейского района и Журавлевского сельского поселения Симферопольского района (пересечение лесополосы, сельскохозяйственных угодий и полевой дороги).

От точки 6 граница проходит в южном направлении вдоль полевой дороги на протяжении 5110 м до точки 12 место пересечения границ Ленинского сельского поселения Красногвардейского района, Широковского сельского поселения и Журавлевского сельского поселения Симферопольского района, линии электропередачи, сельскохозяйственных угодий и полевой дороги.

От точки 12 граница проходит в южном направлении вдоль линии электропередачи и лесополосы на протяжении 1023 м до точки 21 место пересечения линии электропередачи, сельскохозяйственных угодий и полевой дороги.

От точки 21 граница проходит в восточном направлении вдоль линии электропередачи, сельскохозяйственных угодий и лесного массива на протяжении 2540 м до точки 33 место пересечения линии электропередачи, сельскохозяйственных угодий, лесополосы и полевой дороги.

От точки 33 граница проходит в южном направлении вдоль линии электропередачи на протяжении 2640 м до точки 39 место пересечения линии электропередачи, сельскохозяйственных угодий и полевой дороги.

От точки 39 граница проходит в западном направлении вдоль линии электропередачи и полевой дороги на протяжении 1090 м до точки 49 место пересечения автодороги Журавлевка – Новый Сад, лесополосы, сельскохозяйственных угодий и полевой дороги.

От точки 49 граница проходит в южном направлении вдоль автодороги Журавлевка – Новый Сад на протяжении 390 м до точки 53 место пересечения границ Широковского сельского поселения, Гвардейского сельского поселения и Журавлевского сельского поселения Симферопольского района, полевой дороги и сельскохозяйственных угодий.

От точки 53 граница проходит в западном направлении вдоль полевой дороги и лесополосы на протяжении 1840 м до точки 57 место пересечения автодороги, линии электропередачи, сельскохозяйственных угодий, лесополосы и полевой дороги.

От точки 57 граница проходит в юго-восточном направлении вдоль автодороги Новый Сад – Журавлевка на протяжении 1460 м до точки 69 место пересечения автодороги Новый Сад – Журавлевка, сельскохозяйственных угодий, лесополосы и полевой дороги.

От точки 69 граница проходит в южном направлении вдоль сельскохозяйственных угодий на протяжении 600 м до точки 72 место пересечения железной дороги, полевой дороги и лесополосы.

От точки 72 граница проходит в северо-западном направлении вдоль железной дороги и лесополосы на протяжении 3050 м до точки 84 место пересечения границ Гвардейского сельского поселения, Родниковского сельского поселения и Журавлевского сельского поселения Симферопольского района, линии электропередачи, железной дороги, сельскохозяйственных угодий и полевой дороги.

От точки 84 граница проходит в северо-западном направлении вдоль железной дороги и лесополосы на протяжении 2130 м до точки 90 место пересечения границ Крымского сельского поселения Сакского района, Родниковского сельского поселения и Журавлевского сельского поселения Симферопольского района, сельскохозяйственных угодий, железной дороги и полевой дороги.

От точки 90 граница проходит в северо-западном направлении вдоль железной дороги и лесополосы на протяжении 2440 м до точки 92 место пересечения железной дороги, линии электропередачи, сельскохозяйственных угодий и полевой дороги.

От точки 92 граница проходит в северном направлении вдоль сельскохозяйственных угодий и лесополосы на протяжении 2800 м до точки 98 место пересечения автодороги Крымское – Журавлевка, линии электропередачи, сельскохозяйственных угодий, лесополосы и полевой дороги.

От точки 98 граница проходит в восточном направлении вдоль линии электропередачи на протяжении 5730 м до точки 104 место пересечения автодороги, лесополосы, сельскохозяйственных угодий и полевой дороги.

От точки 104 граница проходит в юго-западном направлении вдоль автодороги на протяжении 6170 м до точки 1.

## Кольчугинское сельское поселение

Начальной точкой границы Кольчугинского сельского поселения Симферопольского района является точка 2, расположенная в месте пересечения автодороги Табачное – Николаевка, линии электропередачи, сельскохозяйственных угодий и полевой дороги.

От точки 2 граница проходит в восточном направлении вдоль линии электропередачи на протяжении 6280 м до точки 18 место пересечения автодороги Равнополе – Кольчугино, виноградников, лесополосы, сельскохозяйственных угодий и полевой дороги.

От точки 18 граница проходит в северном направлении вдоль автодороги Равнополе – Кольчугино на протяжении 1940 м до точки 27 место пересечения автодороги Раздолье – Кольчугино, линии электропередачи, сельскохозяйственных угодий и полевой дороги.

От точки 27 граница проходит в юго-восточном направлении вдоль линии электропередачи и автодороги Раздолье – Кольчугино на протяжении 2140 м до точки 35 место пересечения линии электропередачи, сельскохозяйственных угодий и полевой дороги.

От точки 35 граница проходит в северном направлении вдоль линии электропередачи, сельскохозяйственных угодий и лесополосы на протяжении 3300 м до точки 52 место пересечения водохранилища, линии электропередачи, сельскохозяйственных угодий, лесополосы и полевой дороги.

От точки 52 граница проходит в восточном направлении вдоль линии электропередачи на протяжении 2050 м до точки 61 место пересечения границ Николаевского сельского поселения, Новоселовского сельского поселения и Кольчугинского сельского поселения Симферопольского района, виноградников, линии электропередачи, сельскохозяйственных угодий и полевой дороги.

От точки 61 граница проходит в восточном направлении вдоль виноградников и полевой дороги на протяжении 2200 м до точки 70 место пересечения юго-западной границы села Новоселовка, лесополосы, сельскохозяйственных угодий и полевой дороги.

От точки 70 граница проходит в южном направлении вдоль виноградников и полевой дороги на протяжении 4350 м до точки 76 место пересечения автодороги Кольчугино – Лекарственное, полевой дороги и сельскохозяйственных угодий.

От точки 76 граница проходит в западном направлении вдоль автодороги Кольчугино – Лекарственное и лесополосы на протяжении 650 м до точки 79 место пересечения восточной границы села Кольчугино, автодороги, линии электропередачи, сельскохозяйственных угодий, лесополосы и полевой дороги.

От точки 79 граница проходит в южном направлении вдоль восточной границы села Кольчугино на протяжении 760 м до точки 101 место

пересечения озера Булганак, сельскохозяйственных угодий, лесополосы и полевой дороги.

От точки 101 граница проходит в восточном направлении вдоль озера Булганак на протяжении 382 м до точки 110 место пересечения границ Новоселовского сельского поселения, Пожарского сельского поселения и Кольчугинского сельского поселения Симферопольского района, улицы Парковая села Лекарственное, полевой дороги и лесополосы.

От точки 110 граница проходит в восточном направлении вдоль улицы Парковая села Лекарственное и лесополосы на протяжении 294 м до точки 116 место пересечения улицы Парковая села Лекарственное, линии электропередачи, сельскохозяйственных угодий и полевой дороги.

От точки 116 граница проходит в южном направлении вдоль сельскохозяйственных угодий, пересекая реку Булганак, на протяжении 450 м до точки 129 место пересечения сельскохозяйственных угодий, лесного массива и полевой дороги.

От точки 129 граница проходит в западном направлении вдоль лесного массива на протяжении 590 м до точки 130 место пересечения сельскохозяйственных угодий и полевой дороги.

От точки 130 граница проходит в южном направлении вдоль сельскохозяйственных угодий и лесного массива на протяжении 790 м до точки 135 место пересечения сельскохозяйственных угодий и полевой дороги.

От точки 135 граница проходит в восточном направлении вдоль сельскохозяйственных угодий на протяжении 2490 м до точки 147 место пересечения лесополосы, сельскохозяйственных угодий и полевой дороги.

От точки 147 граница проходит в южном направлении вдоль сельскохозяйственных угодий на протяжении 680 м до точки 155 место пересечения границ Плодовского сельского поселения Бахчисарайского района, Пожарского сельского поселения и Кольчугинского сельского поселения Симферопольского района, сельскохозяйственных угодий и полевой дороги.

От точки 155 граница проходит в южном направлении вдоль сельхозугодий на протяжении 620 м до точки 169 место пересечения северо-западной границы села Дубровка, автодороги, лесополосы, сельскохозяйственных угодий и полевой дороги.

От точки 169 граница проходит в южном направлении вдоль сельскохозяйственных угодий и полевой дороги на протяжении 2100 м до точки 198 место пересечения линии электропередачи, лесополосы, сельскохозяйственных угодий и полевой дороги.

От точки 198 граница проходит в западном направлении вдоль линии электропередачи и виноградников на протяжении 2880 м до точки 203 место пересечения границ Каштановского сельского поселения, Плодовского сельского поселения Бахчисарайского района и Кольчугинского сельского поселения Симферопольского района, лесополосы, сельскохозяйственных угодий и полевой дороги.

От точки 203 граница проходит в западном направлении вдоль сельскохозяйственных угодий и полевой дороги на протяжении 4030 м до точки 219 место пересечения лесополосы, сельскохозяйственных угодий и полевой дороги.

От точки 219 граница проходит в юго-западном направлении вдоль виноградников на протяжении 1610 м до точки 228 место пересечения сельскохозяйственных угодий, оросительного канала и полевой дороги.

От точки 228 граница проходит в восточном направлении вдоль оросительного канала на протяжении 2130 м до точки 234 место пересечения границ Табачненского сельского поселения и Каштановского сельского поселения Бахчисарайского района и Кольчугинского сельского поселения Симферопольского района, сельскохозяйственных угодий и полевой дороги.

От точки 234 граница проходит в северо-западном направлении вдоль сельскохозяйственных угодий на протяжении 4960 м до точки 245 место пересечения автодороги Табачное – Николаевка, реки Булганак, лесополосы, сельскохозяйственных угодий и полевой дороги.

От точки 245 граница проходит в северном направлении вдоль автодороги Табачное – Николаевка на протяжении 250 м до точки 248 место пересечения автодороги Равнополье – Береговое, линии электропередачи, лесополосы, сельскохозяйственных угодий и полевой дороги.

От точки 248 граница проходит в западном направлении вдоль автодороги Равнополье – Береговое на протяжении 1930 м до точки 254 место пересечения границ Табачненского сельского поселения, Песчановского сельского поселения Бахчисарайского района и Кольчугинского сельского поселения Симферопольского района, виноградника, лесополосы, сельскохозяйственных угодий и полевой дороги.

От точки 254 граница проходит в северном направлении вдоль полевой дороги на протяжении 2530 м до точки 270 место пересечения границ Песчановского сельского поселения Бахчисарайского района, Николаевского сельского поселения и Кольчугинского сельского поселения Симферопольского района, лесополосы, сельскохозяйственных угодий и полевой дороги.

От точки 270 граница проходит в восточном направлении вдоль полевой дороги на протяжении 1440 м до точки 2.



## Мазанское сельское поселение

Начальной точкой границы Мазанского сельского поселения Симферопольского района является точка 1, расположенная в месте пересечения лесополосы, линии электропередачи, сельскохозяйственных угодий и полевой дороги.

От точки 1 граница проходит в восточном направлении вдоль сельскохозяйственных угодий на протяжении 500 м до точки 6 место пересечения лесополосы, сельскохозяйственных угодий и полевой дороги.

От точки 6 граница проходит в юго-восточном направлении вдоль сельскохозяйственных угодий на протяжении 717 м до точки 9 место пересечения ручья, сельскохозяйственных угодий и полевой дороги.

От точки 9 граница проходит в северном направлении вдоль сельскохозяйственных угодий на протяжении 544 м до точки 20 место пересечения автомобильной дороги Дмитрово – Донское, линии электропередачи, сельскохозяйственных угодий и полевой дороги.

От точки 20 граница проходит в восточном направлении вдоль сельскохозяйственных угодий и полевой дороги на протяжении 1150 м до точки 21 место пересечения границ Зуйского сельского поселения Белогорского района, Донского сельского поселения и Мазанского сельского поселения Симферопольского района, сельскохозяйственных угодий, лесополосы и полевой дороги.

От точки 21 граница проходит в восточном направлении вдоль лесополосы на протяжении 626 м до точки 22 место пересечения сельскохозяйственных угодий и полевой дороги.

От точки 22 граница проходит в южном направлении вдоль лесного массива и полевой дороги на протяжении 1470 м до точки 37 место пересечения автодороги Донское – Нижние Орешники, лесополосы, сельскохозяйственных угодий и полевой дороги.

От точки 37 граница проходит в южном направлении вдоль сельскохозяйственных угодий и полевой дороги на протяжении 1730 м до точки 45 место пересечения полевой дороги и сельскохозяйственных угодий.

От точки 45 граница проходит в юго-западном направлении вдоль полевой дороги на протяжении 850 м до точки 49 место пересечения балки Мобель, сельскохозяйственных угодий, лесополосы и полевой дороги.

От точки 49 граница проходит в южном направлении вдоль сельскохозяйственных угодий на протяжении 1450 м до точки 55 место пересечения балки Канель, сельскохозяйственных угодий, лесополосы и полевой дороги.

От точки 55 граница проходит в восточном направлении вдоль сельскохозяйственных угодий и лесополосы на протяжении 1830 м до точки 64 место пересечения полевой дороги и лесополосы.

От точки 64 граница проходит в восточном направлении вдоль полевой дороги на протяжении 500 м до точки 69 место пересечения линии электропередачи, сельскохозяйственных угодий и полевой дороги.

От точки 69 граница проходит в южном направлении вдоль сельскохозяйственных угодий на протяжении 475 м до точки 71 место пересечения реки Фундуклы, сельскохозяйственных угодий, лесного массива и полевой дороги.

От точки 71 граница проходит в южном направлении вдоль лесного массива на протяжении 4300 м до точки 107 место пересечения линии электропередачи, лесного массива, сельскохозяйственных угодий и полевой дороги.

От точки 107 граница проходит в южном направлении вдоль лесного массива на протяжении 987 м до точки 112 место пересечения реки Бештерек, линии электропередачи, сельскохозяйственных угодий и полевой дороги.

От точки 112 граница проходит в восточном направлении вдоль сельскохозяйственных угодий на протяжении 1710 м до точки 124 место пересечения лесополосы, сельскохозяйственных угодий и полевой дороги.

От точки 124 граница проходит в южном направлении вдоль сельскохозяйственных угодий на протяжении 3880 м до точки 175 место пересечения границ Зуйского сельского поселения Белогорского района, Добровского сельского поселения и Мазанского сельского поселения Симферопольского района, сельскохозяйственных угодий и полевой дороги.

От точки 175 граница проходит в западном направлении вдоль лесного массива на протяжении 2410 м до точки 201 место пересечения границ Трудовского сельского поселения, Добровского сельского поселения и Мазанского сельского поселения Симферопольского района, сельскохозяйственных угодий и полевой дороги.

От точки 201 граница проходит в северном направлении вдоль сельскохозяйственных угодий и полевой дороги на протяжении 2410 м до точки 215 место пересечения восточной границы села Лазаревка, линии электропередачи, лесополосы, сельскохозяйственных угодий и полевой дороги.

От точки 215 граница проходит в северном направлении вдоль сельскохозяйственных угодий и полевой дороги на протяжении 3480 м до точки 237 место пересечения лесополосы, сельскохозяйственных угодий и полевой дороги.

От точки 237 граница проходит в западном направлении вдоль сельскохозяйственных угодий и полевой дороги на протяжении 1450 м до точки 249 место пересечения линии электропередачи, лесополосы, сельскохозяйственных угодий и полевой дороги.

От точки 249 граница проходит в северном направлении вдоль лесополосы на протяжении 1100 м до точки 255 место пересечения сельскохозяйственных угодий, оросительного канала, лесополосы и полевой дороги.

От точки 255 граница проходит в западном направлении вдоль оросительного канала на протяжении 600 м до точки 257 место пересечения сельскохозяйственных угодий и полевой дороги.

От точки 257 граница проходит в северо-западном направлении вдоль сельскохозяйственных угодий на протяжении 2340 м до точки 275 место пересечения лесополосы, сельскохозяйственных угодий и полевой дороги.

От точки 275 граница проходит в восточном направлении вдоль сельскохозяйственных угодий на протяжении 661 м до точки 281 место пересечения лесополосы, сельскохозяйственных угодий и полевой дороги.

От точки 281 граница проходит в северном направлении вдоль сельскохозяйственных угодий на протяжении 3240 м до точки 299 место пересечения автодороги Мазанка – Донское, линии электропередачи, лесополосы, сельскохозяйственных угодий и полевой дороги.

От точки 299 граница проходит в северо-западном направлении вдоль автодороги Мазанка – Донское на протяжении 647 м до точки 309 место пересечения границ Трудовского сельского поселения, Донского сельского поселения и Мазанского сельского поселения Симферопольского района, автодороги Симферополь – Донское, лесополосы, сельскохозяйственных угодий и полевой дороги.

От точки 309 граница проходит в северо-восточном направлении вдоль автодороги Симферополь – Донское на протяжении 894 м до точки 320 место пересечения реки Бештерек, лесополосы, сельскохозяйственных угодий и полевой дороги.

От точки 320 граница проходит в восточном направлении вдоль сельскохозяйственных угодий и полевой дороги на протяжении 1146 м до точки 337 место пересечения линии электропередачи, лесополосы, сельскохозяйственных угодий и полевой дороги.

От точки 337 граница проходит в северном направлении вдоль полевой дороги на протяжении 760 м до точки 349 место пересечения автодороги Симферополь – Донское, лесополосы, линии электропередачи, сельскохозяйственных угодий и полевой дороги.

От точки 349 граница проходит в северном направлении вдоль полевой дороги на протяжении 3206 м до точки 1.

## Мирновское сельское поселение

Начальной точкой границы Мирновского сельского поселения Симферопольского района является точка 1, расположенная в месте пересечения западной границы пгт Аэрофлотский городского округа Симферополь Республики Крым, линии электропередачи, лесополосы, сельскохозяйственных угодий и полевой дороги.

От точки 1 граница проходит в восточном направлении вдоль южной границы пгт Аэрофлотский городского округа Симферополь Республики Крым на протяжении 2634 м до точки 73 место пересечения шоссе Евпатория, линии электропередачи, лесополосы, сельскохозяйственных угодий и лесополосы.

От точки 73 граница проходит в юго-восточном направлении вдоль шоссе Евпатория на протяжении 1520 м до точки 92 место пересечения улицы Грэсовская городского округа Симферополь Республики Крым, жилого массива, лесополосы, сельскохозяйственных угодий и полевой дороги.

От точки 92 граница проходит в юго-западном направлении вдоль улицы Грэсовская городского округа Симферополь Республики Крым на протяжении 880 м до точки 115 место пересечения лесного массива, сельскохозяйственных угодий, лесополосы и полевой дороги.

От точки 115 граница проходит в южном направлении вдоль лесного массива и полевой дороги на протяжении 322 м до точки 124 место пересечения границы кладбища, лесного массива и полевой дороги.

От точки 124 граница проходит в восточном направлении вдоль границ кладбища и лесного массива на протяжении 672 м до точки 139 место пересечения садовых участков Мирновского сельского поселения Симферопольского района, линии электропередачи и полевой дороги.

От точки 139 граница проходит в южном направлении вдоль садовых участков Мирновского сельского поселения Симферопольского района на протяжении 1638 м до точки 187 место пересечения линии электропередачи, садовых участков, лесополосы, сельскохозяйственных угодий и полевой дороги.

От точки 187 граница проходит в северо-восточном направлении вдоль линии электропередачи и полевой дороги на протяжении 1417 м до точки 218 место пересечения линии электропередачи, шоссе Евпатория, лесополосы, полевой дороги и сельскохозяйственных угодий.

От точки 218 граница проходит в северо-восточном направлении вдоль границы промзоны (Теплицы) на протяжении 1190 м до точки 248 место пересечения границ городского округа Симферополь Республики Крым, Молодежненского сельского поселения и Мирновского сельского поселения Симферопольского района, улицы Мира пгт Молодежное, линии электропередачи и полевой дороги.

От точки 248 граница проходит в юго-восточном направлении вдоль улицы Мира пгт Молодежное на протяжении 1690 м до точки 277 место

пересечения улицы Мира пгт Молодежное, садовых участков, лесополосы и полевой дороги.

От точки 277 граница проходит в северо-восточном направлении вдоль улицы Мира пгт Молодежное на протяжении 731 м до точки 284 место пересечения Московского шоссе, лесополосы и полевой дороги.

От точки 284 граница проходит в юго-восточном направлении вдоль автомобильной трассы Московского шоссе на протяжении 1930 м до точки 296 место пересечения границ Молодеженского сельского поселения Симферопольского района, городского округа Симферополь Республики Крым и Мирновского сельского поселения Симферопольского района, жилого массива, лесополосы и полевой дороги.

От точки 296 граница проходит в западном направлении вдоль автодороги (объездная дорога Мирное – Дубки) на протяжении 659 м до точки 306 место пересечения железнодорожных путей, линии электропередачи, лесополосы и полевой дороги.

От точки 306 граница проходит в западном направлении вдоль автодороги (объездная дорога Мирное – Дубки) на протяжении 312 м до точки 310 место пересечения шоссе Евпатория, линии электропередачи, промзоны, лесополосы и полевой дороги.

От точки 310 граница проходит в западном направлении вдоль автодороги (объездная дорога Мирное – Дубки) на протяжении 312 м до точки 311 место пересечения шоссе Евпатория, линии электропередачи, промзоны, лесополосы и полевой дороги.

От точки 311 граница проходит в южном направлении вдоль шоссе Евпатория на протяжении 541 м до точки 327 место пересечения реки Салгир, жилого массива и лесополосы.

От точки 327 граница проходит в южном направлении вдоль шоссе Евпатория на протяжении 917 м до точки 341 место пересечения улицы Крымской Весны Мирновского сельского поселения Симферопольского района и шоссе Евпатория, линии электропередачи и лесополосы.

От точки 341 граница проходит в восточном направлении вдоль улицы Крымской Весны Мирновского сельского поселения Симферопольского района на протяжении 480 м до точки 348 место пересечения улицы Крымской Весны и переулка Мраморный Мирновского сельского поселения Симферопольского района, линии электропередачи и полевой дороги.

От точки 348 граница проходит в северо-восточном направлении вдоль переулка Мраморный Мирновского сельского поселения Симферопольского района на протяжении 810 м до точки 363 место пересечения автодороги (объездная дорога Мирное – Дубки), линии электропередачи, лесополосы и полевой дороги.

От точки 363 граница проходит в южном направлении вдоль автодороги (объездная дорога Мирное – Дубки) на протяжении 850 м до точки 376 место пересечения промзоны, линии электропередачи, лесополосы и полевой дороги.

От точки 376 граница проходит в южном направлении вдоль границы промзоны на протяжении 971 м до точки 392 место пересечения обьездной дороги Мирное – Дубки, лесополосы и полевой дороги.

От точки 392 граница проходит в южном направлении вдоль обьездной дороги Мирное – Дубки на протяжении 3990 м до точки 438 место пересечения улицы Виноградная села Дубки, линии электропередачи, лесополосы и полевой дороги.

От точки 438 граница проходит в западном направлении вдоль улицы Виноградная села Дубки на протяжении 179 м до точки 441 место пересечения границ Перовского сельского поселения Симферопольского района, городского округа Симферополь Республики Крым и Мирновского сельского поселения Симферопольского района, лесного массива, линии электропередачи и полевой дороги.

От точки 441 граница проходит в северо-западном направлении вдоль сельскохозяйственных угодий и линии электропередачи на протяжении 4060 м до точки 475 место пересечения автодороги Дубки – Ключи, линии электропередачи, лесополосы и полевой дороги.

От точки 475 граница проходит в западном направлении вдоль автодороги Дубки – Ключи на протяжении 860 м до точки 485 место пересечения сельскохозяйственных угодий, лесного массива и полевой дороги.

От точки 485 граница проходит в северо-западном направлении вдоль сельскохозяйственных угодий на протяжении 2850 м до точки 502 место пересечения сельскохозяйственных угодий, лесополосы и полевой дороги.

От точки 502 граница проходит в северо-западном направлении вдоль сельскохозяйственных угодий на протяжении 1340 м до точки 514 место пересечения сельскохозяйственных угодий, лесополосы и полевой дороги.

От точки 514 граница проходит в восточном направлении вдоль сельскохозяйственных угодий на протяжении 647 м до точки 519 место пересечения садового товарищества, автодороги, линии электропередачи, сельскохозяйственных угодий, лесополосы и полевой дороги.

От точки 519 граница проходит в северном направлении вдоль автодороги и линии электропередачи на протяжении 965 м до точки 529 место пересечения границ Перовского сельского поселения Симферопольского района, городского округа Симферополь Республики Крым и Мирновского сельского поселения Симферопольского района, промзоны (аэропорт Симферополь), линии электропередачи, сельскохозяйственных угодий, лесного массива и полевой дороги.

От точки 529 граница проходит в северном направлении вдоль промзоны (аэропорт Симферополь) и автодороги на протяжении 1800 м до точки 1.

## Новоандреевское сельское поселение

Начальной точкой границы Новоандреевского сельского поселения Симферопольского района является точка 4, расположенная в месте пересечения границ Амурского сельского поселения Красногвардейского района, Широковского сельского поселения и Новоандреевского сельского поселения Симферопольского района, лесополосы, линии электропередачи, сельскохозяйственных угодий и полевой дороги.

От точки 4 граница проходит в восточном направлении вдоль сельскохозяйственных угодий и полевой дороги на протяжении 2120 м до точки 8 место пересечения реки Салгир, лесополосы, сельскохозяйственных угодий и полевой дороги.

От точки 8 граница проходит в восточном направлении вдоль сельскохозяйственных угодий на протяжении 5580 м до точки 15 место пересечения границ Амурского сельского поселения Красногвардейского района, Новожиловского сельского поселения Белогорского района и Новоандреевского сельского поселения Симферопольского района, сельскохозяйственных угодий и полевой дороги.

От точки 15 граница проходит в восточном направлении вдоль полевой дороги на протяжении 264 м до точки 16 место пересечения сельскохозяйственных угодий, лесополосы и полевой дороги.

От точки 16 граница проходит в южном направлении вдоль сельскохозяйственных угодий и полевой дороги на протяжении 6370 м до точки 31 место пересечения границ Новожиловского сельского поселения Белогорского района, Донского сельского поселения и Новоандреевского сельского поселения Симферопольского района, сельскохозяйственных угодий, лесополосы и полевой дороги.

От точки 31 граница проходит в юго-западном направлении вдоль сельскохозяйственных угодий на протяжении 650 м до точки 34 место пересечения границ Донского сельского поселения, Первомайского сельского поселения и Новоандреевского сельского поселения Симферопольского района, сельскохозяйственных угодий и полевой дороги.

От точки 34 граница проходит в западном направлении вдоль лесополосы и полевой дороги на протяжении 1570 м до точки 40 место пересечения лесополосы, сельскохозяйственных угодий и полевой дороги.

От точки 40 граница проходит в северном направлении вдоль сельскохозяйственных угодий и полевой дороги на протяжении 1200 м до точки 47 место пересечения лесополосы, полевой дороги и сельскохозяйственных угодий.

От точки 47 граница проходит в западном направлении вдоль лесополосы на протяжении 1510 м до точки 54 место пересечения виноградников, сельскохозяйственных угодий, лесополосы и полевой дороги.

От точки 54 граница проходит в юго-западном направлении вдоль сельскохозяйственных угодий и виноградников на протяжении 2260 м

до точки 70 место пересечения сельскохозяйственных угодий, лесополосы и полевой дороги.

От точки 70 граница проходит в западном направлении вдоль лесополосы и оросительного канала на протяжении 3660 м до точки 80 место пересечения реки Салгир, оросительного канала, полевой дороги и лесополосы.

От точки 80 граница проходит в северном направлении вдоль реки Салгир на протяжении 770 м до точки 111 место пересечения сельскохозяйственных угодий и полевой дороги.

От точки 111 граница проходит в юго-западном направлении вдоль сельскохозяйственных угодий на протяжении 1640 м до точки 114 место пересечения автомобильной дороги Красная Зорька – Новоандреевка, линии электропередачи, сельскохозяйственных угодий, лесного массива и полевой дороги.

От точки 114 граница проходит в юго-западном направлении вдоль лесополосы на протяжении 890 м до точки 116 место пересечения границ Гвардейского сельского поселения, Широковского сельского поселения и Новоандреевского сельского поселения Симферопольского района, линии электропередачи, лесополосы, железнодорожных путей и полевой дороги.

От точки 116 граница проходит в северо-восточном направлении вдоль железнодорожных путей и полевой дороги на протяжении 6020 м до точки 4.



## Новоселовское сельское поселение

Начальной точкой границы Новоселовского сельского поселения Симферопольского района является точка 3, расположенная в месте пересечения границ Николаевского сельского поселения, Скворцовского сельского поселения и Новоселовского сельского поселения Симферопольского района, лесополосы, сельскохозяйственных угодий и полевой дороги.

От точки 3 граница проходит в восточном направлении вдоль сельскохозяйственных угодий и полевой дороги на протяжении 4960 м до точки 14 место пересечения лесополосы, сельскохозяйственных угодий и полевой дороги.

От точки 14 граница проходит в северном направлении вдоль сельскохозяйственных угодий на протяжении 420 м до точки 16 место пересечения сельскохозяйственных угодий и полевой дороги.

От точки 16 граница проходит в восточном направлении вдоль полевой дороги на протяжении 900 м до точки 17 место пересечения границ Скворцовского сельского поселения, Родниковского сельского поселения и Новоселовского сельского поселения Симферопольского района, сельскохозяйственных угодий, лесополосы и полевой дороги.

От точки 17 граница проходит в южном направлении вдоль сельскохозяйственных угодий и полевой дороги на протяжении 1520 м до точки 21 место пересечения сельскохозяйственных угодий, лесополосы и полевой дороги.

От точки 21 граница проходит в восточном направлении вдоль сельскохозяйственных угодий и лесополосы на протяжении 990 м до точки 23 место пересечения границ Родниковского сельского поселения, Перовского сельского поселения и Новоселовского сельского поселения Симферопольского района, сельскохозяйственных угодий и полевой дороги.

От точки 23 граница проходит в южном направлении вдоль лесополосы и полевой дороги на протяжении 2010 м до точки 27 место пересечения лесополосы, сельскохозяйственных угодий и полевой дороги.

От точки 27 граница проходит в юго-восточном направлении вдоль сельскохозяйственных угодий и полевой дороги на протяжении 900 м до точки 29 место пересечения границ Перовского сельского поселения, Пожарского сельского поселения и Новоселовского сельского поселения Симферопольского района, лесополосы, полевой дороги и сельскохозяйственных угодий.

От точки 29 граница проходит в юго-восточном направлении вдоль лесополосы на протяжении 357 м до точки 33 место пересечения виноградников, сельскохозяйственных угодий, лесополосы и полевой дороги.

От точки 33 граница проходит в южном направлении вдоль сельскохозяйственных угодий и виноградников на протяжении 1100 м до точки 35 место пересечения сельскохозяйственных угодий, лесополосы и полевой дороги.

От точки 35 граница проходит в западном направлении вдоль лесополосы и виноградников на протяжении 2230 м до точки 37 место пересечения полевой дороги и лесополосы.

От точки 37 граница проходит в северном направлении вдоль полевой дороги на протяжении 1150 м до точки 39 место пересечения сельскохозяйственных угодий и полевой дороги.

От точки 39 граница проходит в западном направлении вдоль сельскохозяйственных угодий на протяжении 3120 м до точки 51 место пересечения автомобильной дороги Новоселовка – Лекарственное, южной границы села Новоселовка, линии электропередачи, сельскохозяйственных угодий, лесного массива и полевой дороги.

От точки 51 граница проходит в юго-западном направлении вдоль автомобильной дороги Новоселовка – Лекарственное на протяжении 4660 м до точки 56 место пересечения северной границы села Лекарственное, линии электропередачи, лесополосы, виноградника и полевой дороги.

От точки 56 граница проходит в юго-западном направлении вдоль границы села Лекарственное и полевой дороги на протяжении 1560 м до точки 78 место пересечения границ Пожарского сельского поселения, Кольчугинского сельского поселения и Новоселовского сельского поселения Симферопольского района, линии электропередачи, лесополосы и полевой дороги.

От точки 78 граница проходит в северном направлении вдоль восточной границы села Кольчугино на протяжении 1100 м до точки 109 место пересечения автодороги Кольчугино – Лекарственное, линии электропередачи, лесополосы и полевой дороги.

От точки 109 граница проходит в восточном направлении вдоль автодороги Кольчугино – Лекарственное на протяжении 650 м до точки 112 место пересечения линии электропередачи, лесополосы, виноградников и полевой дороги.

От точки 112 граница проходит в северо-восточном направлении вдоль сельскохозяйственных угодий на протяжении 4340 м до точки 118 место пересечения линии электропередачи, лесополосы, виноградников и полевой дороги.

От точки 118 граница проходит в западном направлении вдоль виноградников и полевой дороги на протяжении 2210 м до точки 127 место пересечения границ Николаевского сельского поселения, Кольчугинского сельского поселения и Новоселовского сельского поселения Симферопольского района, линии электропередачи, лесополосы и полевой дороги.

От точки 127 граница проходит в северном направлении вдоль лесополосы на протяжении 2250 м до точки 3.

## Первомайское сельское поселение

Начальной точкой границы Первомайского сельского поселения является точка 10, расположенная в месте пересечения границ Гвардейского сельского поселения, Новоандреевского сельского поселения и Первомайского сельского поселения Симферопольского района, реки Салгир, лесополосы, сельскохозяйственных угодий и полевой дороги.

От точки 10 граница проходит в восточном направлении вдоль сельскохозяйственных угодий и полевой дороги на протяжении 3660 м до точки 20 место пересечения лесополосы, сельскохозяйственных угодий и полевой дороги.

От точки 20 граница проходит в северо-восточном направлении вдоль сельскохозяйственных угодий на протяжении 2280 м до точки 36 место пересечения лесополосы, сельскохозяйственных угодий и полевой дороги.

От точки 36 граница проходит в восточном направлении вдоль полевой дороги на протяжении 1510 м до точки 43 место пересечения сельскохозяйственных угодий, лесополосы и полевой дороги.

От точки 43 граница проходит в южном направлении вдоль сельскохозяйственных угодий и полевой дороги на протяжении 1200 м до точки 50 место пересечения сельскохозяйственных угодий, лесополосы и полевой дороги.

От точки 50 граница проходит в восточном направлении вдоль сельскохозяйственных угодий и лесополосы на протяжении 1570 м до точки 56 место пересечения границ Новоандреевского сельского поселения, Донского сельского поселения и Первомайского сельского поселения Симферопольского района, сельскохозяйственных угодий и полевой дороги.

От точки 56 граница проходит в юго-западном направлении вдоль лесополосы и полевой дороги на протяжении 2040 м до точки 63 место пересечения лесополосы, сельскохозяйственных угодий и полевой дороги.

От точки 63 граница проходит в южном направлении вдоль лесополосы и полевой дороги на протяжении 3140 м до точки 99 место пересечения лесополосы, полевой дороги и сельскохозяйственных угодий.

От точки 99 граница проходит в западном направлении вдоль лесополосы на протяжении 533 м до точки 102 место пересечения сельскохозяйственных угодий, лесополосы и полевой дороги.

От точки 102 граница проходит в южном направлении вдоль сельскохозяйственных угодий на протяжении 1850 м до точки 106 место пересечения сельскохозяйственных угодий, лесополосы и полевой дороги.

От точки 106 граница проходит в восточном направлении вдоль лесополосы на протяжении 480 м до точки 107 место пересечения полевой дороги и лесополосы.

От точки 107 граница проходит в южном направлении вдоль полевой дороги на протяжении 760 м до точки 117 место пересечения границ Донского сельского поселения, Урожайновского сельского поселения и Первомайского

сельского поселения Симферопольского района, сельскохозяйственных угодий и полевой дороги.

От точки 117 граница проходит в западном направлении вдоль сельскохозяйственных угодий на протяжении 7000 м до точки 135 место пересечения сельскохозяйственных угодий, лесного массива и полевой дороги.

От точки 135 граница проходит в юго-восточном направлении вдоль сельскохозяйственных угодий на протяжении 1680 м до точки 151 место пересечения лесополосы, виноградника и полевой дороги.

От точки 151 граница проходит в западном направлении вдоль полевой дороги на протяжении 640 м до точки 156 место пересечения линии электропередачи, лесополосы и полевой дороги.

От точки 156 граница проходит в южном направлении вдоль полевой дороги на протяжении 942 м до точки 159 место пересечения автодороги Урожайное – Чайкино, линии электропередачи, лесополосы и полевой дороги.

От точки 159 граница проходит в южном направлении вдоль лесополосы и полевой дороги на протяжении 850 м до точки 163 место пересечения границ Урожайновского сельского поселения, Молодежненского сельского поселения и Первомайского сельского поселения Симферопольского района, линии электропередачи, лесополосы и полевой дороги.

От точки 163 граница проходит в западном направлении вдоль сельскохозяйственных угодий на протяжении 1320 м до точки 195 место пересечения автодороги Чайкино – Солнечное, линии электропередачи, лесополосы, виноградников и полевой дороги.

От точки 195 граница проходит в западном направлении вдоль автодороги Чайкино – Солнечное на протяжении 505 м до точки 209 место пересечения линии электропередачи, лесополосы и полевой дороги.

От точки 209 граница проходит в западном направлении вдоль лесополосы на протяжении 1763 м до точки 216 место пересечения автодороги Е-105, линии электропередачи, лесополосы и полевой дороги.

От точки 216 граница проходит в северном направлении вдоль автодороги Е-105 на протяжении 3720 м до точки 247 место пересечения границ села Гвардейское, автодороги Гвардейское – Первомайское, линии электропередачи, лесополосы и полевой дороги.

От точки 247 граница проходит в северном направлении вдоль автодороги Е-105 на протяжении 3090 м до точки 268 место пересечения автодороги Е-105, реки Салгир, линии электропередачи, лесополосы и полевой дороги.

От точки 268 граница проходит в северо-восточном направлении вдоль реки Салгир на протяжении 7420 м до точки 10.

Начальной точкой границы Перовского сельского поселения Симферопольского района является точка 1, расположенная в месте пересечения сельскохозяйственных угодий и полевой дороги.

От точки 1 граница проходит в восточном направлении вдоль сельскохозяйственных угодий и линии электропередачи на протяжении 1730 м до точки 12 место пересечения лесополосы, сельскохозяйственных угодий и полевой дороги.

От точки 12 граница проходит в северном направлении вдоль полевой дороги и сельскохозяйственных угодий на протяжении 950 м до точки 26 место пересечения линии электропередачи, лесополосы, сельскохозяйственных угодий и полевой дороги.

От точки 26 граница проходит в восточном направлении вдоль полевой дороги и лесополосы на протяжении 2280 м до точки 33 место пересечения автодороги Родниковое – Веселое, сельскохозяйственных угодий, лесополосы и полевой дороги.

От точки 33 граница проходит в северо-восточном направлении вдоль сельскохозяйственных угодий и полевой дороги на протяжении 766 м до точки 39 место пересечения границ городского округа Симферополь Республики Крым, Родниковского сельского поселения и Перовского сельского поселения Симферопольского района, границы промзоны (аэропорт Симферополь), виноградников, сельскохозяйственных угодий, лесополосы и полевой дороги.

От точки 39 граница проходит в восточном направлении вдоль границы промзоны (аэропорт Симферополь) на протяжении 3186 м до точки 119 место пересечения границ промзоны (аэропорт Симферополь), линии электропередачи, сельскохозяйственных угодий и полевой дороги.

От точки 119 граница проходит в южном направлении вдоль границы промзоны (аэропорт Симферополь) на протяжении 4640 м до точки 229 место пересечения границ городского округа Симферополь Республики Крым, Мирновского сельского поселения и Перовского сельского поселения Симферопольского района, автодороги, лесополосы, сельскохозяйственных угодий и полевой дороги.

От точки 229 граница проходит в южном направлении вдоль автодороги на протяжении 962 м до точки 239 место пересечения садового товарищества, автодороги, линии электропередачи, сельскохозяйственных угодий, лесополосы и полевой дороги.

От точки 239 граница проходит в западном направлении вдоль сельскохозяйственных угодий и полевой дороги на протяжении 647 м до точки 244 место пересечения сельскохозяйственных угодий, лесополосы и полевой дороги.

От точки 244 граница проходит в южном направлении вдоль сельскохозяйственных угодий на протяжении 4190 м до точки 273 место пересечения автодороги Ключи – Дубки, линии электропередачи, сельскохозяйственных угодий, лесополосы и полевой дороги.

От точки 273 граница проходит в западном направлении вдоль автодороги Ключи – Дубки на протяжении 860 м до точки 283 место пересечения автодороги Ключи – Дубки, линии электропередачи, полевой дороги и лесополосы.

От точки 283 граница проходит в южном направлении вдоль линии электропередачи на протяжении 3210 м до точки 298 место пересечения восточной границы села Дубки, линии электропередачи, сельскохозяйственных угодий и полевой дороги.

От точки 298 граница проходит в южном направлении вдоль восточной границы села Дубки на протяжении 855 м до точки 317 место пересечения границ Мирновского сельского поселения Симферопольского района, городского округа Симферополь Республики Крым и Перовского сельского поселения Симферопольского района, улицы Виноградная села Дубки, линии электропередачи, сельскохозяйственных угодий, лесополосы и полевой дороги.

От точки 317 граница проходит в западном направлении вдоль улицы Виноградная села Дубки на протяжении 183 м до точки 322 место пересечения автомобильной дороги Дубки – Молочное, линии электропередачи, лесополосы и полевой дороги.

От точки 322 граница проходит в юго-восточном направлении вдоль автомобильной дороги Дубки – Молочное на протяжении 798 м до точки 335 место пересечения линии электропередачи, сельскохозяйственных угодий, лесополосы и полевой дороги.

От точки 335 граница проходит в восточном направлении вдоль лесного массива на протяжении 825 м до точки 349 место пересечения улицы Базовая и переулка Ровный городского округа Симферополь Республики Крым, линии электропередачи, сельскохозяйственных угодий, лесополосы и полевой дороги.

От точки 349 граница проходит в восточном направлении вдоль улицы Базовая городского округа Симферополь Республики Крым на протяжении 939 м до точки 371 место пересечения улицы Базовая и переулка Химический городского округа Симферополь Республики Крым, жилого массива и лесополосы.

От точки 371 граница проходит в северном направлении вдоль переулка Химический городского округа Симферополь Республики Крым на протяжении 230 м до точки 374 место пересечения железнодорожных путей, лесополосы и полевой дороги.

От точки 374 граница проходит в восточном направлении вдоль железнодорожных путей на протяжении 728 м до точки 385 место пересечения железнодорожных путей и улицы Северная села Перово, сельскохозяйственных угодий, лесного массива и полевой дороги.

От точки 385 граница проходит в юго-западном направлении вдоль улицы Северная села Перово на протяжении 503 м до точки 399 место пересечения улицы Северная и улицы Данилова села Перово, сельскохозяйственных угодий, лесополосы и полевой дороги.

От точки 399 граница проходит в восточном направлении вдоль улицы Данилова села Перово на протяжении 806 м до точки 407 место пересечения улицы Данилова и улицы Аэрофлотская села Перово сельскохозяйственных угодий, лесополосы и полевой дороги.

От точки 407 граница проходит в южном направлении вдоль улицы Аэрофлотская села Перово на протяжении 872 м до точки 429 место пересечения улицы Аэрофлотская и переулка Заводской села Перово, промзоны (аэропорт), линии электропередачи, лесополосы и полевой дороги.

От точки 429 граница проходит в южном направлении вдоль промзоны (аэропорт) и линии электропередачи на протяжении 2458 м до точки 468 место пересечения границ городского округа Симферополь Республики Крым, Чистенского сельского поселения и Перовского сельского поселения Симферопольского района, улицы Севастопольская, линии электропередачи, лесного массива и полевой дороги.

От точки 468 граница проходит в южном направлении вдоль улицы Севастопольская на протяжении 280 м до точки 472 место пересечения лесополосы и полевой дороги.

От точки 472 граница проходит в западном направлении вдоль жилого массива на протяжении 512 м до точки 478 место пересечения линии электропередачи, сельскохозяйственных угодий, садовых участков и полевой дороги.

От точки 478 граница проходит в северном направлении вдоль садовых участков на протяжении 691 м до точки 482 место пересечения железнодорожных путей, садовых участков, линии электропередачи, лесополосы и полевой дороги.

От точки 482 граница проходит в западном направлении вдоль линии электропередачи на протяжении 2630 м до точки 511 место пересечения автомобильной трассы "Таврида", линии электропередачи, лесополосы и полевой дороги.

От точки 511 граница проходит в западном направлении вдоль линии электропередачи на протяжении 1540 м до точки 517 место пересечения сельскохозяйственных угодий, лесополосы и полевой дороги.

От точки 517 граница проходит в северном направлении вдоль сельскохозяйственных угодий на протяжении 2020 м до точки 523 место пересечения автомобильной дороги Новозбруевка – Дубки, линии электропередачи, сельскохозяйственных угодий, лесополосы и полевой дороги.

От точки 523 граница проходит в западном направлении вдоль автомобильной дороги Демьяненко – Дубки на протяжении 4470 м до точки 553 место пересечения границ Пожарского сельского поселения, Чистенского сельского поселения и Перовского сельского поселения Симферопольского района, линии электропередачи, сельскохозяйственных угодий, садовых участков, лесополосы и полевой дороги.

От точки 553 граница проходит в северном направлении вдоль лесополосы и сельскохозяйственных угодий на протяжении 2270 м до точки 557 место пересечения сельскохозяйственных угодий, лесополосы и полевой дороги.

От точки 557 граница проходит в западном направлении вдоль полевой дороги и сельскохозяйственных угодий на протяжении 3040 м до точки 568 место пересечения сельскохозяйственных угодий, лесополосы и полевой дороги.

От точки 568 граница проходит в северном направлении вдоль сельскохозяйственных угодий на протяжении 4880 м до точки 597 место пересечения сельскохозяйственных угодий, лесополосы и полевой дороги.

От точки 597 граница проходит в юго-западном направлении вдоль сельскохозяйственных угодий на протяжении 3430 м до точки 604 место пересечения границ Пожарского сельского поселения, Новоселовского сельского поселения и Перовского сельского поселения линии Симферопольского района, лесного массива, сельскохозяйственных угодий, лесополосы и полевой дороги.

От точки 604 граница проходит в северо-западном направлении вдоль лесополосы на протяжении 902 м до точки 606 место пересечения виноградников, сельскохозяйственных угодий, лесополосы и полевой дороги.

От точки 606 граница проходит в северном направлении вдоль виноградников на протяжении 2010 м до точки 610 место пересечения границ Новоселовского сельского поселения, Родниковского сельского поселения и Перовского сельского поселения Симферопольского района, виноградников, линии электропередачи, лесополосы и полевой дороги.

От точки 610 граница проходит в северном направлении вдоль линии электропередачи на протяжении 980 м до точки 625 место пересечения линии электропередачи, сельскохозяйственных угодий, лесополосы и полевой дороги.

От точки 625 граница проходит в северо-восточном направлении вдоль сельскохозяйственных угодий и линии электропередачи на протяжении 2320 м до точки 1.

От точки 634 граница проходит в восточном направлении вдоль северной границы села Новониколаевка на протяжении 1050 м до точки 657 место пересечения линии электропередачи, садовых участков, сельскохозяйственных угодий, лесополосы и полевой дороги.

От точки 657 граница проходит в юго-восточном направлении вдоль линии электропередачи и сельскохозяйственных угодий на протяжении 616 м до точки 668 место пересечения линии электропередачи, сельскохозяйственных угодий, лесополосы и полевой дороги.

От точки 668 граница проходит в восточном направлении вдоль сельскохозяйственных угодий и садовых участков на протяжении 2010 м до точки 701 место пересечения садовых участков, линии электропередачи, сельскохозяйственных угодий, лесополосы и полевой дороги.

От точки 701 граница проходит в северном направлении вдоль садовых участков на протяжении 1388 м до точки 739 место пересечения садовых



участков и улицы Кудряшова городского округа Симферополь Республики Крым, сельскохозяйственных угодий, лесополосы и полевой дороги.

От точки 739 граница проходит в южном направлении вдоль садовых участков на протяжении 2910 м до точки 791 место пересечения улицы Кирпичная городского округа Симферополь Республики Крым, садовых участков, линии электропередачи, лесополосы и полевой дороги.

От точки 791 граница проходит в северном направлении вдоль улицы Кирпичная городского округа Симферополь Республики Крым на протяжении 647 м до точки 793 место пересечения улицы Кирпичная и улицы Бадемлик городского округа Симферополь Республики Крым, межпоселковой дороги, садовых участков, линии электропередачи, лесополосы и полевой дороги.

От точки 793 граница проходит в восточном направлении вдоль улицы Бадемлик городского округа Симферополь Республики Крым и садовых участков на протяжении 482 м до точки 800 место пересечения садовых участков, линии электропередачи, улицы Юкары городского округа Симферополь Республики Крым, сельскохозяйственных угодий, лесополосы и полевой дороги.

От точки 800 граница проходит в северном направлении вдоль улицы Юкары городского округа Симферополь Республики Крым на протяжении 313 м до точки 803 место пересечения границ городского округа Симферополь Республики Крым, Добровского сельского поселения и Перовского сельского поселения Симферопольского района, линии электропередачи, промзоны, лесополосы и полевой дороги.

От точки 803 граница проходит в южном направлении вдоль промзоны на протяжении 1231 м до точки 824 место пересечения промзоны, северо-западной границы села Петропавловка, межпоселковой дороги, садовых участков, сельскохозяйственных угодий, лесополосы и полевой дороги.

От точки 824 граница проходит в юго-восточном направлении вдоль садовых участков и жилой зоны села Петропавловка на протяжении 6820 м до точки 926 место пересечения южной части села Теплое, линии электропередачи, межпоселковой дороги, садовых участков, сельскохозяйственных угодий, лесополосы и полевой дороги.

От точки 926 граница проходит в северном направлении вдоль сельскохозяйственных угодий и лесного массива на протяжении 1030 м до точки 953 место пересечения сельскохозяйственных угодий и лесного массива и полевой дороги.

От точки 953 граница проходит в южном направлении вдоль сельскохозяйственных угодий и лесного массива на протяжении 16920 м до точки 1082 место пересечения границ Верхореченского сельского поселения Бахчисарайского района, Добровского сельского поселения и Перовского сельского поселения Симферопольского района, лесного массива и полевой дороги.

От точки 1082 граница проходит в северном направлении вдоль лесного массива и полевой дороги на протяжении 22275 м до точки 1285 место

пересечения границ Верхореченского сельского поселения и Скалистовского сельского поселения Бахчисарайского района и Перовского сельского поселения Симферопольского района, лесного массива и полевой дороги.

От точки 1285 граница проходит в северном направлении вдоль лесного массива и полевой дороги на протяжении 16000 м до точки 1509 место пересечения границ Скалистовского сельского поселения, Почтовского сельского поселения Бахчисарайского района и Перовского сельского поселения Симферопольского района, межпоселковой дороги, линии электропередачи, сельскохозяйственных угодий, лесного массива и полевой дороги.

От точки 1509 граница проходит в северо-восточном направлении вдоль лесного массива на протяжении 2200 м до точки 1529 место пересечения юго-западной границы села Малиновка, линии электропередачи, сельскохозяйственных угодий, лесополосы и полевой дороги.

От точки 1529 граница проходит в северо-восточном направлении вдоль юго-западной границы села Малиновка на протяжении 2450 м до точки 1588 место пересечения автодороги Малиновка – Кизиловка, сельскохозяйственных угодий, линии электропередачи, лесополосы и полевой дороги.

От точки 1588 граница проходит в юго-восточном направлении вдоль автодороги Малиновка – Кизиловка на протяжении 580 м до точки 1602 место пересечения межпоселковой дороги, водохранилища, сельскохозяйственных угодий, лесополосы и полевой дороги.

От точки 1602 граница проходит в северо-восточном направлении вдоль лесного массива и полевых дорог на протяжении 277 м до точки 1614 место пересечения межпоселковой дороги, сельскохозяйственных угодий, лесополосы и полевой дороги.

От точки 1614 граница проходит в северо-западном направлении вдоль сельскохозяйственных угодий на протяжении 40 м до точки 1616 место пересечения линии электропередачи, сельскохозяйственных угодий, лесополосы и полевой дороги.

От точки 1616 граница проходит в северо-западном направлении вдоль лесного массива на протяжении 110 м до точки 1624 место пересечения балки Барина Балка, сельскохозяйственных угодий, лесного массива и полевой дороги.

От точки 1624 граница проходит в северном направлении вдоль сельскохозяйственных угодий на протяжении 211 м до точки 1630 место пересечения границ Почтовского сельского поселения Бахчисарайского района, Чистенского сельского поселения и Перовского сельского поселения Симферопольского района, межпоселковой дороги, сельскохозяйственных угодий, лесного массива и полевой дороги.

От точки 1630 граница проходит в северном направлении вдоль лесного массива и полевой дороги на протяжении 830 м до точки 1664 место пересечения линии электропередачи, межпоселковой дороги, садовых

участков села Фонтаны, сельскохозяйственных угодий, лесополосы и полевой дороги.

От точки 1664 граница проходит в северо-восточном направлении вдоль садовых участков и жилого массива села Фонтаны на протяжении 4477 м до точки 1696 место пересечения границ Чистенского сельского поселения Симферопольского района, городского округа Симферополь Республики Крым и Перовского сельского поселения Симферопольского района, улицы Вели Ибраимова городского округа Симферополь Республики Крым, линии электропередачи, лесополосы и полевой дороги.

От точки 1696 граница проходит в восточном направлении вдоль улицы Вели Ибраимова на протяжении 900 м до точки 1712 место пересечения улицы Вели Ибраимова и улицы Ак-Кая городского округа Симферополь Республики Крым, сельскохозяйственных угодий, лесополосы и полевой дороги.

От точки 1712 граница проходит в северо-восточном направлении вдоль сельскохозяйственных угодий на протяжении 1540 м до точки 1727 место пересечения улицы Чобан городского округа Симферополь Республики Крым, жилого массива, лесополосы и полевой дороги.

От точки 1727 граница проходит в западном направлении вдоль улицы Чобан городского округа Симферополь Республики Крым на протяжении 430 м до точки 1728 место пересечения улицы Чобан и улицы Ак-Кая городского округа Симферополь Республики Крым, жилого массива, лесополосы и полевой дороги.

От точки 1728 граница проходит в северном направлении вдоль улицы Ак-Кая городского округа Симферополь Республики Крым на протяжении 240 м до точки 634.

## Пожарское сельское поселение

Начальной точкой границы Пожарского сельского поселения Симферопольского района является точка 1, расположенная в месте пересечения южной границы села Новоселовка, автодороги Новоселовка – Лекарственное, лесополосы, сельскохозяйственных угодий и полевой дороги. От точки 1 граница проходит в восточном направлении вдоль сельскохозяйственных угодий и полевой дороги на протяжении 3120 м до точки 13 место пересечения лесополосы, сельскохозяйственных угодий и полевой дороги.

От точки 13 граница проходит в южном направлении вдоль сельскохозяйственных угодий на протяжении 1150 м до точки 15 место пересечения лесополосы, сельскохозяйственных угодий и полевой дороги.

От точки 15 граница проходит в восточном направлении вдоль полевой дороги на протяжении 2240 м до точки 17 место пересечения сельскохозяйственных угодий, лесополосы и полевой дороги.

От точки 17 граница проходит в северном направлении вдоль сельскохозяйственных угодий и полевой дороги на протяжении 1100 м до точки 19 место пересечения сельскохозяйственных угодий, лесополосы и полевой дороги.

От точки 19 граница проходит в западном направлении вдоль сельскохозяйственных угодий и лесополосы на протяжении 357 м до точки 23 место пересечения границ Перовского сельского поселения, Новоселовского сельского поселения и Пожарского сельского поселения Симферопольского района, сельскохозяйственных угодий и полевой дороги.

От точки 23 граница проходит в северном направлении вдоль лесополосы и полевой дороги на протяжении 606 м до точки 25 место пересечения лесополосы, сельскохозяйственных угодий и полевой дороги.

От точки 25 граница проходит в южном направлении вдоль лесополосы и полевой дороги на протяжении 760 м до точки 26 место пересечения лесополосы, балки Ключевая, полевой дороги и сельскохозяйственных угодий.

От точки 26 граница проходит в северном направлении вдоль лесополосы на протяжении 1330 м до точки 28 место пересечения сельскохозяйственных угодий, лесополосы и полевой дороги.

От точки 28 граница проходит в восточном направлении вдоль сельскохозяйственных угодий на протяжении 722 м до точки 30 место пересечения сельскохозяйственных угодий, лесополосы и полевой дороги.

От точки 30 граница проходит в южном направлении вдоль сельскохозяйственных угодий на протяжении 4880 м до точки 59 место пересечения полевой дороги и лесополосы.

От точки 59 граница проходит в западном направлении вдоль полевой дороги на протяжении 3040 м до точки 70 место пересечения лесополосы, сельскохозяйственных угодий и полевой дороги.

От точки 70 граница проходит в южном направлении вдоль сельскохозяйственных угодий на протяжении 2270 м до точки 74 место пересечения границ Перовского сельского поселения, Чистенского сельского поселения и Пожарского сельского поселения Симферопольского района, автодороги Новозбруевка – Пожарское, сельскохозяйственных угодий, лесного массива и полевой дороги.

От точки 74 граница проходит в юго-восточном направлении вдоль сельскохозяйственных угодий на протяжении 3690 м до точки 89 место пересечения границ Почтовского сельского поселения Бахчисарайского района, Чистенского сельского поселения и Пожарского сельского поселения Симферопольского района, лесополосы, виноградника и полевой дороги.

От точки 89 граница проходит в западном направлении вдоль полевой дороги на протяжении 1800 м до точки 99 место пересечения границ Почтовского сельского поселения, Плодовского сельского поселения Бахчисарайского района и Пожарского сельского поселения Симферопольского района, виноградников, лесополосы и полевой дороги.

От точки 99 граница проходит в северном направлении вдоль сельскохозяйственных угодий и полевой дороги на протяжении 3600 м до точки 168 место пересечения сельскохозяйственных угодий, лесополосы и полевой дороги.

От точки 168 граница проходит в западном направлении вдоль сельскохозяйственных угодий и полевой дороги на протяжении 3390 м до точки 180 место пересечения границ Плодовского сельского поселения Бахчисарайского района, Кольчугинского сельского поселения и Пожарского сельского поселения Симферопольского района, линии электропередачи, лесополосы и полевой дороги.

От точки 180 граница проходит в северо-западном направлении вдоль сельскохозяйственных угодий на протяжении 3170 м до точки 199 место пересечения сельскохозяйственных угодий, лесополосы, виноградников и полевой дороги.

От точки 199 граница проходит в северном направлении вдоль сельскохозяйственных угодий на протяжении 790 м до точки 205 место пересечения линии электропередачи, лесополосы и полевой дороги.

От точки 205 граница проходит в западном направлении вдоль лесополосы на протяжении 595 м до точки 206 место пересечения сельскохозяйственных угодий, лесополосы и полевой дороги.

От точки 206 граница проходит в северном направлении вдоль сельскохозяйственных угодий на протяжении 447 м до точки 219 место пересечения границ села Лекарственное, автодороги Лекарственное – Кольчугино, линии электропередачи, лесополосы и полевой дороги.

От точки 219 граница проходит в западном направлении вдоль автодороги Лекарственное – Кольчугино на протяжении 294 м до точки 225 место пересечения границ Кольчугинского сельского поселения, Новоселовского сельского поселения и Пожарского сельского поселения Симферопольского района, линии электропередачи, лесополосы и полевой дороги.

От точки 225 граница проходит в северо-восточном направлении вдоль северной границы села Лекарственное на протяжении 1560 м до точки 247 место пересечения автодороги Лекарственное – Новоселово, линии электропередачи, лесополосы и полевой дороги.

От точки 247 граница проходит в северном направлении вдоль автодороги Лекарственное – Новоселово на протяжении 4600 м до точки 1.

## Родниковское сельское поселение

Начальной точкой границы Родниковского сельского поселения Симферопольского района является точка 2, расположенная в месте пересечения границ Крымского сельского поселения Сакского района, Журавлевского сельского поселения и Родниковского сельского поселения Симферопольского района, железной дороги, автодороги лесополосы, сельскохозяйственных угодий и полевой дороги.

От точки 2 граница проходит в восточном направлении вдоль сельскохозяйственных угодий и железной дороги на протяжении 2130 м до точки 8 место пересечения границ Журавлевского сельского поселения, Гвардейского сельского поселения и Родниковского сельского поселения Симферопольского района, лесополосы, линии электропередачи, сельскохозяйственных угодий и полевой дороги.

От точки 8 граница проходит в южном направлении вдоль линии электропередачи и сельскохозяйственных угодий на протяжении 2730 м до точки 18 место пересечения лесополосы, сельскохозяйственных угодий и полевой дороги.

От точки 18 граница проходит в восточном направлении вдоль полевой дороги на протяжении 1150 м до точки 22 место пересечения сельскохозяйственных угодий, лесополосы и полевой дороги.

От точки 22 граница проходит в южном направлении вдоль сельскохозяйственных угодий и полевой дороги на протяжении 1190 м до точки 24 место пересечения сельскохозяйственных угодий, лесополосы и полевой дороги.

От точки 24 граница проходит в восточном направлении вдоль сельскохозяйственных угодий и лесополосы на протяжении 949 м до точки 38 место пересечения оросительного канала, сельскохозяйственных угодий и полевой дороги.

От точки 38 граница проходит в южном направлении вдоль сельскохозяйственных угодий и полевой дороги на протяжении 2140 м до точки 60 место пересечения автодороги Гвардейское – Новый Сад, виноградников, лесополосы, сельскохозяйственных угодий и полевой дороги.

От точки 60 граница проходит в западном направлении вдоль лесополосы и полевой дороги на протяжении 2319 м до точки 69 место пересечения лесополосы, полевой дороги и сельскохозяйственных угодий.

От точки 69 граница проходит в южном направлении вдоль лесополосы и полевой дороги на протяжении 3040 м до точки 78 место пересечения сельскохозяйственных угодий, лесополосы и полевой дороги.

От точки 78 граница проходит в восточном направлении вдоль сельскохозяйственных угодий на протяжении 1239 м до точки 84 место пересечения сельскохозяйственных угодий, лесополосы и полевой дороги.

От точки 84 граница проходит в юго-восточном направлении вдоль сельскохозяйственных угодий на протяжении 1840 м до точки 96 место пересечения полевой дороги и лесополосы.

От точки 96 граница проходит в восточном направлении вдоль полевой дороги на протяжении 1033 м до точки 99 место пересечения границ Гвардейского сельского поселения Симферопольского района, городского округа Симферополь Республики Крым и Родниковского сельского поселения Симферопольского района, аэропорта городского округа Симферополь Республики Крым, лесополосы, сельскохозяйственных угодий и полевой дороги.

От точки 99 граница проходит в южном направлении вдоль аэропорта городской округ Симферополь на протяжении 3930 м до точки 126 место пересечения границ Перовского сельского поселения Симферопольского района, городского округа Симферополь Республики Крым и Родниковского сельского поселения Симферопольского района, виноградников, сельскохозяйственных угодий, лесного массива и полевой дороги.

От точки 126 граница проходит в западном направлении вдоль сельскохозяйственных угодий на протяжении 905 м до точки 133 место пересечения линии электропередачи, лесополосы, виноградника и полевой дороги.

От точки 133 граница проходит в южном направлении вдоль полевой дороги на протяжении 3200 м до точки 153 место пересечения сельскохозяйственных угодий, виноградников, лесополосы и полевой дороги.

От точки 153 граница проходит в западном направлении вдоль сельскохозяйственных угодий и полевой дороги на протяжении 930 м до точки 164 место пересечения сельскохозяйственных угодий, лесополосы и полевой дороги.

От точки 164 граница проходит в западном направлении вдоль сельскохозяйственных угодий и полевой дороги на протяжении 2520 м до точки 173 место пересечения линии электропередачи, лесополосы и полевой дороги.

От точки 173 граница проходит в южном направлении вдоль сельскохозяйственных угодий на протяжении 1590 м до точки 188 место пересечения границ Новоселовского сельского поселения, Перовского сельского поселения и Родниковского сельского поселения Симферопольского района, сельскохозяйственных угодий, линии электропередачи, лесополосы, виноградников и полевой дороги.

От точки 188 граница проходит в западном направлении вдоль линии электропередачи на протяжении 60 м до точки 190 место пересечения линии электропередачи, лесополосы и полевой дороги.

От точки 190 граница проходит в северном направлении вдоль лесополосы на протяжении 240 м до точки 194 место пересечения границ Скворцовского сельского поселения, Новоселовского сельского поселения и Родниковского сельского поселения Симферопольского района, сельскохозяйственных угодий, лесополосы и полевой дороги.



От точки 194 граница проходит в северном направлении вдоль сельскохозяйственных угодий на протяжении 2780 м до точки 210 место пересечения линии электропередачи, лесополосы и полевой дороги.

От точки 210 граница проходит в северо-восточном направлении вдоль сельскохозяйственных угодий на протяжении 2670 м до точки 215 место пересечения границ Скворцовского сельского поселения, Школьненского сельского поселения и Родниковского сельского поселения Симферопольского района, линии электропередачи, лесополосы и полевой дороги.

От точки 215 граница проходит в северо-восточном направлении вдоль восточной границы Школьненского сельского поселения на протяжении 5570 м до точки 310 место пересечения границ Школьненского сельского поселения, Скворцовского сельского поселения и Родниковского сельского поселения Симферопольского района, сельскохозяйственных угодий, лесополосы и полевой дороги.

От точки 310 граница проходит в северном направлении вдоль сельскохозяйственных угодий на протяжении 5450 м до точки 324 место пересечения границ Крымского сельского поселения Сакского района, Скворцовского сельского поселения и Родниковского сельского поселения Симферопольского района, линии электропередачи, лесополосы и полевой дороги.

От точки 324 граница проходит в северном направлении вдоль лесополосы и полевой дороги на протяжении 2620 м до точки 338 место пересечения лесополосы и полевой дороги.

От точки 338 граница проходит в восточном направлении вдоль полевой дороги на протяжении 650 м до точки 339 место пересечения границ развалин фермы, линии электропередачи, лесополосы и полевой дороги.

От точки 339 граница проходит в северном направлении вдоль сельскохозяйственных угодий на протяжении 4800 м до точки 1.

## Скворцовское сельское поселение

Начальной точкой границы Скворцовского сельского поселения является точка 1, расположенная в месте пересечения границ Геройского сельского поселения, Ореховского сельского поселения Сакского района и Скворцовского сельского поселения Симферопольского района, автодороги, лесополосы, сельскохозяйственных угодий и полевой дороги.

От точки 1 граница проходит в восточном направлении вдоль сельскохозяйственных угодий и линии электропередачи на протяжении 2970 м до точки 3 место пересечения границ Геройского сельского поселения, Крымского сельского поселения Сакского района и Скворцовского сельского поселения Симферопольского района, канала, лесополосы, линии электропередачи, сельскохозяйственных угодий и полевой дороги.

От точки 3 граница проходит в восточном направлении вдоль полевой дороги и сельскохозяйственных угодий на протяжении 2970 м до точки 5 место пересечения лесополосы, сельскохозяйственных угодий и полевой дороги.

От точки 5 граница проходит в северном направлении вдоль полевой дороги на протяжении 970 м до точки 7 место пересечения сельскохозяйственных угодий, лесополосы и полевой дороги.

От точки 7 граница проходит в восточном направлении вдоль сельскохозяйственных угодий и полевой дороги на протяжении 4040 м до точки 14 место пересечения границ Крымского сельского поселения Сакского района, Родниковского сельского поселения и Скворцовского сельского поселения Симферопольского района, сельскохозяйственных угодий, лесополосы и полевой дороги.

От точки 14 граница проходит в восточном направлении вдоль сельскохозяйственных угодий и лесополосы на протяжении 330 м до точки 15 место пересечения сельскохозяйственных угодий и полевой дороги.

От точки 15 граница проходит в южном направлении вдоль сельскохозяйственных угодий и полевой дороги на протяжении 4350 м до точки 24 место пересечения автодороги Новый Мир – Скворцово, лесополосы, сельскохозяйственных угодий и полевой дороги.

От точки 24 граница проходит в южном направлении вдоль лесополосы и полевой дороги на протяжении 770 м до точки 28 место пересечения границ Родниковского сельского поселения, Школьненского сельского поселения и Скворцовского сельского поселения Симферопольского района, лесополосы, полевой дороги и сельскохозяйственных угодий.

От точки 28 граница проходит в южном направлении вдоль западной границы Школьненского сельского поселения и полевой дороги на протяжении 2140 м до точки 45 место пересечения границ Скворцовского сельского поселения, Школьненского сельского поселения и Родниковского сельского поселения Симферопольского района, сельскохозяйственных угодий, лесополосы и полевой дороги.

От точки 45 граница проходит в юго-западном направлении вдоль сельскохозяйственных угодий на протяжении 5550 м до точки 66 место пересечения сельскохозяйственных угодий, лесополосы и полевой дороги.

От точки 66 граница проходит в западном направлении вдоль сельскохозяйственных угодий на протяжении 890 м до точки 67 место пересечения полевой дороги и лесополосы.

От точки 67 граница проходит в восточном направлении вдоль полевой дороги на протяжении 420 м до точки 69 место пересечения сельскохозяйственных угодий и полевой дороги.

От точки 69 граница проходит в западном направлении вдоль сельскохозяйственных угодий и полевой дороги на протяжении 4960 м до точки 80 место пересечения границ Николаевского сельского поселения, Новоселовского сельского поселения и Скворцовского сельского поселения Симферопольского района, сельскохозяйственных угодий, лесного массива и полевой дороги.

От точки 80 граница проходит в северном направлении вдоль сельскохозяйственных угодий на протяжении 1250 м до точки 105 место пересечения линии электропередачи, лесополосы, виноградника и полевой дороги.

От точки 105 граница проходит в северном направлении вдоль полевой дороги на протяжении 2270 м до точки 118 место пересечения сельскохозяйственных угодий, виноградников, лесополосы и полевой дороги.

От точки 118 граница проходит в западном направлении вдоль сельскохозяйственных угодий и полевой дороги на протяжении 1376 м до точки 121 место пересечения границ Ивановского сельского поселения Сакского района, Николаевского сельского поселения и Скворцовского сельского поселения Симферопольского района, сельскохозяйственных угодий, лесополосы и полевой дороги.

От точки 121 граница проходит в северном направлении вдоль сельскохозяйственных угодий и полевой дороги на протяжении 1222 м до точки 125 место пересечения лесополосы и полевой дороги.

От точки 125 граница проходит в восточном направлении вдоль сельскохозяйственных угодий на протяжении 1630 м до точки 134 место пересечения лесополосы, виноградников и полевой дороги.

От точки 134 граница проходит в северном направлении вдоль полевой дороги на протяжении 3270 м до точки 141 место пересечения линии электропередачи, лесополосы и полевой дороги.

От точки 141 граница проходит в западном направлении вдоль сельскохозяйственных угодий на протяжении 2110 м до точки 144 место пересечения автодороги Жаворонки – Скворцово, сельскохозяйственных угодий, лесополосы и полевой дороги.

От точки 144 граница проходит в северном направлении вдоль сельскохозяйственных угодий на протяжении 610 м до точки 146 место пересечения границ Ореховского сельского поселения, Ивановского

сельского поселения Сакского района, сельскохозяйственных угодий, лесополосы и полевой дороги.

От точки 146 граница проходит в северном направлении вдоль сельскохозяйственных угодий на протяжении 1320 м до точки 1.

### Трудовское сельское поселение

Начальной точкой границы Трудовского сельского поселения Симферопольского района является точка 12, расположенная в месте пересечения границ Урожайновского сельского поселения, Донского сельского поселения и Трудовского сельского поселения Симферопольского района, садовых участков, лесополосы, сельскохозяйственных угодий и полевой дороги.

От точки 12 граница проходит в юго-восточном направлении вдоль сельскохозяйственных угодий и линии электропередачи на протяжении 1600 м до точки 29 место пересечения лесополосы, сельскохозяйственных угодий и полевой дороги.

От точки 29 граница проходит в южном направлении вдоль полевой дороги и сельскохозяйственных угодий на протяжении 2450 м до точки 32 место пересечения лесополосы, сельскохозяйственных угодий и полевой дороги.

От точки 32 граница проходит в западном направлении вдоль полевой дороги на протяжении 550 м до точки 34 место пересечения сельскохозяйственных угодий, лесополосы и полевой дороги.

От точки 34 граница проходит в южном направлении вдоль сельскохозяйственных угодий и полевой дороги на протяжении 2640 м до точки 54 место пересечения виноградников, сельскохозяйственных угодий, лесополосы и полевой дороги.

От точки 54 граница проходит в восточном направлении вдоль сельскохозяйственных угодий и лесополосы на протяжении 2590 м до точки 70 место пересечения линии электропередачи, сельскохозяйственных угодий и полевой дороги.

От точки 70 граница проходит в южном направлении вдоль сельскохозяйственных угодий и полевой дороги на протяжении 1420 м до точки 88 место пересечения границ Донского сельского поселения, Мазанского сельского поселения и Трудовского сельского поселения Симферопольского района, автодороги Донское – Симферополь, автодороги Донское – Мазанка, лесополосы, сельскохозяйственных угодий и полевой дороги.

От точки 88 граница проходит в южном направлении вдоль лесополосы и автодороги Донское – Мазанка на протяжении 647 м до точки 98 место пересечения линии электропередачи, лесополосы, полевой дороги и сельскохозяйственных угодий.

От точки 98 граница проходит в южном направлении вдоль сельскохозяйственных угодий и полевой дороги на протяжении 3240 м до точки 116 место пересечения сельскохозяйственных угодий, лесополосы и полевой дороги.

От точки 116 граница проходит в западном направлении вдоль сельскохозяйственных угодий на протяжении 660 м до точки 122 место пересечения сельскохозяйственных угодий, лесополосы и полевой дороги.

От точки 122 граница проходит в южном направлении вдоль сельскохозяйственных угодий на протяжении 890 м до точки 125 место пересечения автодороги Калиновка – Трудовое, линии электропередачи, полевой дороги и лесополосы.

От точки 125 граница проходит в южном направлении вдоль полевой дороги на протяжении 1450 м до точки 140 место пересечения сельскохозяйственных угодий и полевой дороги.

От точки 140 граница проходит в восточном направлении вдоль сельскохозяйственных угодий и полевой дороги на протяжении 600 м до точки 142 место пересечения сельскохозяйственных угодий, лесополосы и полевой дороги.

От точки 142 граница проходит в южном направлении вдоль сельскохозяйственных угодий и лесополосы на протяжении 1100 м до точки 148 место пересечения линии электропередачи, лесополосы и полевой дороги.

От точки 148 граница проходит в восточном направлении вдоль полевой дороги на протяжении 1450 м до точки 160 место пересечения сельскохозяйственных угодий, лесополосы и полевой дороги.

От точки 160 граница проходит в южном направлении вдоль сельскохозяйственных угодий и полевой дороги на протяжении 3458 м до точки 182 место пересечения восточной границы села Лазаревка, сельскохозяйственных угодий, лесополосы и полевой дороги.

От точки 182 граница проходит в южном направлении вдоль сельскохозяйственных угодий и полевой дороги на протяжении 2410 м до точки 196 место пересечения границ Мазанского сельского поселения, Добровского сельского поселения и Трудовского сельского поселения Симферопольского района, лесного массива, балки Валтакура и полевой дороги.

От точки 196 граница проходит в южном направлении вдоль сельскохозяйственных угодий на протяжении 1910 м до точки 206 место пересечения северо-восточной границы села Дружное, балки Биштель, лесополосы, сельскохозяйственных угодий и полевой дороги.

От точки 206 граница проходит в южном направлении вдоль полевой дороги на протяжении 1680 м до точки 212 место пересечения балки Цыганская, сельскохозяйственных угодий, лесного массива и полевой дороги.

От точки 212 граница проходит в западном направлении вдоль сельскохозяйственных угодий на протяжении 2110 м до точки 213 место пересечения автодороги Дружное – Доброе, сельскохозяйственных угодий, лесополосы и полевой дороги.

От точки 213 граница проходит в северо-западном направлении вдоль сельскохозяйственных угодий на протяжении 1600 м до точки 225 место пересечения сельскохозяйственных угодий, лесополосы и полевой дороги.

От точки 225 граница проходит в северном направлении вдоль сельскохозяйственных угодий на протяжении 4130 м до точки 249 место

пересечения западной границы села Денисовка, линии электропередачи, сельскохозяйственных угодий, лесополосы и полевой дороги.

От точки 249 граница проходит в северном направлении вдоль западной границы села Денисовка и линии электропередачи на протяжении 3880 м до точки 307 место пересечения линии электропередачи, сельскохозяйственных угодий, лесного массива и полевой дороги.

От точки 307 граница проходит в северо-западном направлении вдоль сельскохозяйственных угодий и полевой дороги на протяжении 2910 м до точки 356 место пересечения южной границы села Строгоновка, сельскохозяйственных угодий, лесополосы и полевой дороги.

От точки 356 граница проходит в северо-западном направлении вдоль южной границы села Строгоновка на протяжении 4180 м до точки 427 место пересечения границ городского округа Симферополь Республики Крым, Добровского сельского поселения и Трудовского сельского поселения Симферопольского района, линии электропередачи, сельскохозяйственных угодий, садовых участков и полевой дороги.

От точки 427 граница проходит в северном направлении вдоль садовых участков на протяжении 1590 м до точки 446 место пересечения автомобильной трассы Е-105 и улицы Астраханская села Строгоновка, лесополосы и полевой дороги.

От точки 446 граница проходит в северном направлении вдоль автомобильной трассы Е-105 на протяжении 240 м до точки 449 место пересечения реки Малый Салгир, жилого массива, лесополосы и полевой дороги.

От точки 449 граница проходит в северном направлении вдоль автомобильной трассы Е-105 на протяжении 220 м до точки 456 место пересечения промзоны села Строгоновка, лесополосы и полевой дороги.

От точки 456 граница проходит в северо-восточном направлении вдоль западной границы села Строгоновка, сельскохозяйственных угодий на протяжении 3280 м до точки 491 место пересечения южной границы городского округа Симферополь Республики Крым, линии электропередачи, сельскохозяйственных угодий, лесополосы и полевой дороги.

От точки 491 граница проходит в северо-восточном направлении вдоль южной границы городского округа Симферополь Республики Крым на протяжении 2720 м до точки 536 место пересечения линии электропередачи, сельскохозяйственных угодий, промзоны, лесополосы и полевой дороги.

От точки 536 граница проходит в северном направлении вдоль восточной границы городского округа Симферополь Республики Крым и сельскохозяйственных угодий на протяжении 4940 м до точки 582 место пересечения автодороги Симферополь – Трудовое, линии электропередачи, сельскохозяйственных угодий, лесополосы и полевой дороги.

От точки 582 граница проходит в западном направлении вдоль автодороги Симферополь – Трудовое на протяжении 1170 м до точки 586 место

пересечения жилого массива, сельскохозяйственных угодий, лесополосы и полевой дороги.

От точки 586 граница проходит в северном направлении вдоль автодороги на протяжении 927 м до точки 612 место пересечения садовых участков Трудовского сельского поселения Симферопольского района, сельскохозяйственных угодий, лесополосы и полевой дороги.

От точки 612 граница проходит в юго-западном направлении вдоль северной границы городского округа Симферополь Республики Крым на протяжении 3890 м до точки 677 место пересечения линии электропередачи, лесного массива, сельскохозяйственных угодий, лесополосы и полевой дороги.

От точки 677 граница проходит в северном направлении вдоль межпоселковой дороги на протяжении 1300 м до точки 681 место пересечения улицы Карадагская городского округа Симферополь Республики Крым, линии электропередачи, сельскохозяйственных угодий, лесополосы и полевой дороги.

От точки 681 граница проходит в западном направлении вдоль улицы Карадагская городского округа Симферополь Республики Крым на протяжении 1090 м до точки 687 место пересечения границ кладбища, лесополосы и полевой дороги.

От точки 687 граница проходит в северо-западном направлении вдоль границ кладбища на протяжении 1280 м до точки 700 место пересечения границ Молодежненского сельского поселения Симферопольского района, городского округа Симферополь Республики Крым и Трудовского сельского поселения Симферопольского района, сельскохозяйственных угодий, лесополосы и полевой дороги.

От точки 700 граница проходит в северо-восточном направлении вдоль сельскохозяйственных угодий и линии электропередачи на протяжении 2060 м до точки 715 место пересечения границы садовых участков Трудовского сельского поселения Симферопольского района, сельскохозяйственных угодий, линии электропередачи и полевой дороги.

От точки 715 граница проходит в западном направлении вдоль границы садовых участков Трудовского сельского поселения Симферопольского района на протяжении 2550 м до точки 767 место пересечения автодороги, садовых участков, сельскохозяйственных угодий, лесополосы и полевой дороги.

От точки 767 граница проходит в северо-восточном направлении вдоль границы садовых участков Трудовского сельского поселения Симферопольского района, сельскохозяйственных угодий на протяжении 3570 м до точки 831 место пересечения границы Молодежненского сельского поселения, Урожайновского сельского поселения и Трудовского сельского поселения Симферопольского района, линии электропередачи, сельскохозяйственных угодий, лесополосы и полевой дороги.

От точки 831 граница проходит в восточном направлении вдоль сельскохозяйственных угодий и садовых участков на протяжении 4280 м



до точки 877 место пересечения садовых участков, линии электропередачи, сельскохозяйственных угодий, лесополосы и полевой дороги.

От точки 877 граница проходит в северном направлении вдоль садовых участков на протяжении 497 м до точки 885 место пересечения автодороги Урожайное – Трудовое, сельскохозяйственных угодий, лесополосы и полевой дороги.

От точки 885 граница проходит в северном направлении вдоль сельскохозяйственных угодий на протяжении 1530 м до точки 894 место пересечения межпоселковой дороги, садовых участков, сельскохозяйственных угодий, лесополосы и полевой дороги.

От точки 894 граница проходит в северном направлении вдоль садовых участков и полевых дорог на протяжении 4860 м до точки 12.

## Укромновское сельское поселение

Начальной точкой границы Укромновского сельского поселения Симферопольского района является точка 1, расположенная в месте пересечения границ городского округа Симферополь Республики Крым, Гвардейского сельского поселения и Укромновского сельского поселения Симферопольского района, границы кладбища, лесополосы и полевой дороги.

От точки 1 граница проходит в восточном направлении вдоль сельскохозяйственных угодий на протяжении 573 м до точки 14 место пересечения западной границы села Укромное, жилого массива, лесополосы и полевой дороги.

От точки 14 граница проходит в северном направлении вдоль западной границы села Укромное на протяжении 700 м до точки 20 место пересечения реки Салгир, линии электропередачи, лесополосы, сельскохозяйственных угодий и лесополосы.

От точки 20 граница проходит в восточном направлении вдоль южной границы села Маленькое Гвардейского сельского поселения Симферопольского района на протяжении 675 м до точки 30 место пересечения реки Салгир, линии электропередачи, лесополосы, сельскохозяйственных угодий и лесополосы.

От точки 30 граница проходит в южном направлении вдоль реки Салгир на протяжении 809 м до точки 41 место пересечения лесополосы, сельскохозяйственных угодий и полевой дороги.

От точки 41 граница проходит в восточном направлении вдоль лесополосы на протяжении 310 м до точки 43 место пересечения лесного массива, сельскохозяйственных угодий, лесополосы и полевой дороги.

От точки 43 граница проходит в северном направлении вдоль лесного массива и полевой дороги на протяжении 610 м до точки 47 место пересечения лесополосы, сельскохозяйственных угодий и полевой дороги.

От точки 47 граница проходит в восточном направлении вдоль сельскохозяйственных угодий, огибая водохранилище, на протяжении 1630 м до точки 61 место пересечения железнодорожных путей, линии электропередачи и полевой дороги.

От точки 61 граница проходит в северном направлении вдоль линии электропередачи на протяжении 370 м до точки 63 место пересечения линии электропередачи, лесополосы, сельскохозяйственных угодий и полевой дороги.

От точки 63 граница проходит в восточном направлении вдоль лесополосы и полевой дороги на протяжении 1630 м до точки 65 место пересечения полевой дороги и сельскохозяйственных угодий.

От точки 65 граница проходит в южном направлении вдоль полевой дороги на протяжении 110 м до точки 66 место пересечения границ Гвардейского сельского поселения, Молодежненского сельского поселения

и Укромновского сельского поселения Симферопольского района, сельскохозяйственных угодий, полевой дороги и лесополосы.

От точки 66 граница проходит в южном направлении вдоль лесополосы и полевой дороги на протяжении 1820 м до точки 70 место пересечения линии электропередачи, полевой дороги и лесополосы.

От точки 70 граница проходит в южном направлении вдоль лесополосы и полевой дороги на протяжении 2400 м до точки 80 место пересечения сельскохозяйственных угодий, линии электропередачи и лесополосы.

От точки 80 граница проходит в западном направлении вдоль линии электропередачи на протяжении 316 м до точки 81 место пересечения границ городского округа Симферополь Республики Крым, Молодежненского сельского поселения и Укромновского сельского поселения Симферопольского района, промзоны (Железнодорожная станция), линии электропередачи и полевой дороги.

От точки 81 граница проходит в западном направлении вдоль линии электропередачи на протяжении 810 м до точки 83 место пересечения автодороги, промзоны (Железнодорожная станция), линии электропередачи, лесополосы и полевой дороги.

От точки 83 граница проходит в северо-западном направлении вдоль промзоны (Железнодорожная станция) на протяжении 1260 м до точки 132 место пересечения промзоны (Железнодорожная станция), линии электропередачи, лесополосы и полевой дороги.

От точки 132 граница проходит в южном направлении вдоль линии электропередачи на протяжении 2110 м до точки 159 место пересечения промзоны (Нефтеперерабатывающая станция), лесополосы и полевой дороги.

От точки 159 граница проходит в западном направлении вдоль промзоны и жилых массивов на протяжении 1460 м до точки 195 место пересечения реки Салгир, линии электропередачи, лесополосы и полевой дороги.

От точки 195 граница проходит в западном направлении вдоль жилого массива на протяжении 340 м до точки 198 место пересечения автомобильной дороги Евпаторийское шоссе, линии электропередачи и полевой дороги.

От точки 198 граница проходит в западном направлении вдоль автомобильной дороги Евпаторийское шоссе на протяжении 603 м до точки 220 место пересечения промзоны (Теплицы) пгт Аэрофлотский, линии электропередачи, лесополосы и полевой дороги.

От точки 220 граница проходит в западном направлении вдоль промзоны (Теплицы) пгт Аэрофлотский на протяжении 518 м до точки 228 место пересечения улицы Лайнерная пгт Аэрофлотский, сельскохозяйственных угодий, лесного массива и полевой дороги.

От точки 228 граница проходит в северном направлении вдоль улицы Лайнерная пгт Аэрофлотский на протяжении 317 м до точки 234 место пересечения улицы Лайнерная и переулка Вертолетный пгт Аэрофлотский и сельскохозяйственных угодий, лесополосы и полевой дороги.

От точки 234 граница проходит в западном направлении вдоль переуллка Вертолетный пгт Аэрофлотский на протяжении 648 м до точки 238 место пересечения сельскохозяйственных угодий, лесополосы и полевой дороги.

От точки 238 граница проходит в северо-западном направлении вдоль сельскохозяйственных угодий на протяжении 320 м до точки 244 место пересечения линии электропередачи, сельскохозяйственных угодий, лесополосы и полевой дороги.

От точки 244 граница проходит в северном направлении вдоль полевой дороги и линии электропередачи на протяжении 1960 м до точки 252 место пересечения западной границы села Укромное, автодороги Укромное – Родниковое, линии электропередачи, сельскохозяйственных угодий, лесополосы и полевой дороги.

От точки 252 граница проходит в юго-западном направлении вдоль границы промзоны (аэропорт Симферополь) на протяжении 1850 м до точки 337 место пересечения сельхозугодий, линии электропередачи и полевой дороги.

От точки 337 граница проходит в западном направлении вдоль полевой дороги на протяжении 1254 м до точки 368 место пересечения границ промзоны (аэропорт Симферополь), лесополосы и полевой дороги.

От точки 368 граница проходит в северо-восточном направлении вдоль границ промзоны (аэропорт Симферополь) на протяжении 3420 м до точки 1.

### Урожайновское сельское поселение

Начальной точкой границы Урожайновского сельского поселения Симферопольского района является точка 1, расположенная в месте пересечения лесополосы, сельскохозяйственных угодий и полевой дороги.

От точки 1 граница проходит в восточном направлении вдоль сельскохозяйственных угодий и линии электропередачи на протяжении 1800 м до точки 3 место пересечения лесополосы, сельскохозяйственных угодий и полевой дороги.

От точки 3 граница проходит в северном направлении вдоль полевой дороги и сельскохозяйственных угодий на протяжении 120 м до точки 4 место пересечения лесополосы, сельскохозяйственных угодий и полевой дороги.

От точки 4 граница проходит в восточном направлении вдоль полевой дороги на протяжении 5090 м до точки 19 место пересечения границ Первомайского сельского поселения, Донского сельского поселения и Урожайновского сельского поселения Симферопольского района, сельскохозяйственных угодий, лесополосы и полевой дороги.

От точки 19 граница проходит в южном направлении вдоль сельскохозяйственных угодий и полевой дороги на протяжении 2440 м до точки 41 место пересечения границ Донского сельского поселения, Трудовского сельского поселения и Урожайновского сельского поселения Симферопольского района, садовых участков, сельскохозяйственных угодий, лесополосы и полевой дороги.

От точки 41 граница проходит в южном направлении вдоль садовых участков и полевых дорог на протяжении 4860 м до точки 138 место пересечения автодороги, линии электропередачи, сельскохозяйственных угодий и полевой дороги.

От точки 138 граница проходит в южном направлении вдоль сельскохозяйственных угодий и полевой дороги на протяжении 1517 м до точки 147 место пересечения автодороги Урожайное – Трудовое, лесополосы, сельскохозяйственных угодий и полевой дороги.

От точки 147 граница проходит в южном направлении вдоль садовых участков на протяжении 497 м до точки 156 место пересечения садовых участков, линии электропередачи, лесополосы, полевой дороги и сельскохозяйственных угодий.

От точки 156 граница проходит в западном направлении вдоль сельскохозяйственных угодий и садовых участков на протяжении 4280 м до точки 202 место пересечения границы Молодежненского сельского поселения, Трудовского сельского поселения и Урожайновского сельского поселения Симферопольского района, садовых участков, сельскохозяйственных угодий, лесополосы и полевой дороги.

От точки 202 граница проходит в северном направлении вдоль сельскохозяйственных угодий на протяжении 2450 м до точки 235 место пересечения сельскохозяйственных угодий, лесополосы и полевой дороги.

От точки 235 граница проходит в западном направлении вдоль сельскохозяйственных угодий на протяжении 1100 м до точки 244 место пересечения полевой дороги и лесополосы.

От точки 244 граница проходит в северо-западном направлении вдоль полевой дороги на протяжении 1720 м до точки 254 место пересечения линии электропередачи, сельскохозяйственных угодий и полевой дороги.

От точки 254 граница проходит в северном направлении вдоль сельскохозяйственных угодий и полевой дороги на протяжении 1060 м до точки 272 место пересечения автодороги Урожайное – Солнечное, сельскохозяйственных угодий, линии электропередачи, лесополосы и полевой дороги.

От точки 272 граница проходит в северном направлении вдоль сельскохозяйственных угодий и лесополосы на протяжении 1299 м до точки 284 место пересечения границ Молодежненского сельского поселения, Первомайского сельского поселения и Урожайновского сельского поселения Симферопольского района, линии электропередачи, лесополосы и полевой дороги.

От точки 284 граница проходит в северном направлении вдоль полевой дороги на протяжении 852 м до точки 288 место пересечения автодороги Чайкино – Урожайное, линии электропередачи, сельскохозяйственных угодий, лесополосы и полевой дороги.

От точки 288 граница проходит в северном направлении вдоль сельскохозяйственных угодий и полевой дороги на протяжении 942 м до точки 292 место пересечения сельскохозяйственных угодий, лесополосы и полевой дороги.

От точки 292 граница проходит в восточном направлении вдоль сельскохозяйственных угодий и полевой дороги на протяжении 640 м до точки 296 место пересечения сельскохозяйственных угодий и полевой дороги.

От точки 296 граница проходит в северо-западном направлении вдоль сельскохозяйственных угодий на протяжении 1679 м до точки 1.

## Чистенское сельское поселение

Начальной точкой границы Чистенского сельского поселения Симферопольского района является точка 2, расположенная в месте пересечения границ Пожарского сельского поселения, Перовского сельского поселения и Чистенского сельского поселения Симферопольского района, автодороги Новозбруевка – Демьяновка, садовых участков, полевой дороги, сельскохозяйственных угодий и лесополосы.

От точки 2 граница проходит в восточном направлении вдоль автодороги Новозбруевка – Демьяновка и сельскохозяйственных угодий на протяжении 4500 м до точки 32 место пересечения линии электропередачи, сельскохозяйственных угодий, полевой дороги и лесополосы.

От точки 32 граница проходит в южном направлении вдоль полевой дороги и сельскохозяйственных угодий на протяжении 2020 м до точки 37 место пересечения линии электропередачи, сельскохозяйственных угодий, полевой дороги и лесополосы.

От точки 37 граница проходит в восточном направлении вдоль линии электропередачи, сельскохозяйственных угодий, полевой дороги и лесополосы на протяжении 2190 м до точки 52 место пересечения линии электропередачи, лесополосы и полевой автодороги.

От точки 52 граница проходит в восточном направлении вдоль полевой дороги на протяжении 930 м до точки 64 место пересечения автодороги Молочное – Трехпрудное, линии электропередачи, лесополосы, полевой дороги и сельскохозяйственных угодий.

От точки 64 граница проходит в восточном направлении вдоль полевой дороги на протяжении 1210 м до точки 73 место пересечения садовых участков, железнодорожных путей, лесополосы и полевой дороги.

От точки 73 граница проходит в юго-восточном направлении вдоль полевой дороги и сельскохозяйственных угодий на протяжении 690 м до точки 77 место пересечения железнодорожных путей, линии электропередачи, полевой дороги и лесополосы.

От точки 77 граница проходит в восточном направлении вдоль жилого массива на протяжении 512 м до точки 83 место пересечения автомобильной дороги Чистенькое – Заводское, линии электропередачи, лесополосы и полевой автодороги.

От точки 83 граница проходит в северо-восточном направлении вдоль автомобильной дороги Чистенькое – Заводское на протяжении 281 м до точки 87 место пересечения границ городского округа Симферополь Республики Крым, Перовского сельского поселения и Чистенского сельского поселения Симферопольского района, улицы Изобильная села Фонтаны, линии электропередачи, лесополосы, полевой дороги и сельскохозяйственных угодий.

От точки 87 граница проходит в юго-восточном направлении вдоль улицы Изобильная села Фонтаны на протяжении 670 м до точки 93 место

пересечения улицы Изобильная и улицы Каверина села Фонтаны и лесополосы.

От точки 93 граница проходит в восточном направлении вдоль улицы Каверина села Фонтаны на протяжении 950 м до точки 118 место пересечения улицы Каверина и переулка Фонтаны села Фонтаны, линии электропередачи и лесополосы.

От точки 118 граница проходит в северо-восточном направлении вдоль переулка Фонтаны села Фонтаны на протяжении 686 м до точки 142 место пересечения переулка Фонтаны и автомобильной автодороги, линии электропередачи и лесополосы.

От точки 142 граница проходит в юго-восточном направлении вдоль улицы Вели Ибраимова села Фонтаны на протяжении 1620 м до точки 210 место пересечения границ городского округа Симферополь Республики Крым, Перовского сельского поселения и Чистенского сельского поселения Симферопольского района, улицы Акъташ села Фонтаны, линии электропередачи, лесополосы и сельскохозяйственных угодий.

От точки 210 граница проходит в южном направлении вдоль полевой дороги и линии электропередачи на протяжении 1530 м до точки 227 место пересечения границ южной части села Фонтаны, сельскохозяйственных угодий, лесного массива и полевой дороги.

От точки 227 граница проходит в южном направлении вдоль жилых массивов и полевой дороги на протяжении 3560 м до точки 252 место пересечения сельскохозяйственных угодий, лесного массива и полевой автодороги.

От точки 252 граница проходит в южном направлении вдоль лесного массива, полевой дороги на протяжении 4090 м до точки 276 место пересечения границ Почтового сельского поселения, Перовского сельского поселения и Чистенского сельского поселения Симферопольского района, лесополосы, полевой дороги и сельскохозяйственных угодий.

От точки 276 граница проходит в западном направлении вдоль сельскохозяйственных угодий на протяжении 1150 м до точки 279 место пересечения линии электропередачи, сельскохозяйственных угодий, лесополосы и полевой дороги.

От точки 279 граница проходит в юго-западном направлении вдоль линии электропередачи на протяжении 327 м до точки 282 место пересечения линии электропередачи, лесополосы, полевой дороги и сельскохозяйственных угодий.

От точки 282 граница проходит в западном направлении вдоль полевой дороги и линии электропередачи на протяжении 660 м до точки 287 место пересечения автодороги Приятное Свидание – Чистенькое, линии электропередачи, сельскохозяйственных угодий, лесополосы и полевой автодороги.

От точки 287 граница проходит в западном направлении вдоль полевой дороги и линии электропередачи на протяжении 1050 м до точки 296 место пересечения железнодорожных путей, сельскохозяйственных угодий, линии электропередачи, лесополосы и полевой дороги.



От точки 296 граница проходит в северном направлении вдоль железнодорожных путей и линии электропередачи на протяжении 1580 м до точки 304 место пересечения полевой дороги, линии электропередачи, сельскохозяйственных угодий, лесополосы и полевой автодороги.

От точки 304 граница проходит в восточном направлении вдоль полевой дороги и лесополосы на протяжении 390 м до точки 306 место пересечения линии электропередачи, лесополосы, полевой дороги и сельскохозяйственных угодий.

От точки 306 граница проходит в западном направлении вдоль полевой дороги и сельскохозяйственных угодий на протяжении 3450 м до точки 343 место пересечения линии электропередачи, лесополосы, полевой дороги и сельскохозяйственных угодий.

От точки 343 граница проходит в северо-западном направлении вдоль сельскохозяйственных угодий на протяжении 1461 м до точки 347 место пересечения линии электропередачи, лесополосы, полевой дороги и сельскохозяйственных угодий.

От точки 347 граница проходит в юго-западном направлении вдоль полевой дороги и сельскохозяйственных угодий на протяжении 1420 м до точки 352 место пересечения виноградников, лесополосы, полевой дороги и сельскохозяйственных угодий.

От точки 352 граница проходит в восточном направлении вдоль полевой дороги и виноградников на протяжении 3000 м до точки 369 место пересечения границ Почтовского сельского поселения, Пожарского сельского поселения и Чистенского сельского поселения Симферопольского района, виноградников, линии электропередачи, лесополосы, полевой дороги и сельскохозяйственных угодий.

От точки 369 граница проходит в восточном направлении вдоль полевой дороги и сельскохозяйственных угодий на протяжении 1640 м до точки 375 место пересечения линии электропередачи, лесополосы, полевой дороги и сельскохозяйственных угодий.

От точки 375 граница проходит в северном направлении вдоль полевой дороги и лесополосы на протяжении 2060 м до точки 2.

### Широковское сельское поселение

Начальной точкой границы Широковского сельского поселения Симферопольского района является точка 1, расположенная в месте пересечения полевой дороги, сельскохозяйственных угодий и лесополосы.

От точки 1 граница проходит в восточном направлении вдоль сельскохозяйственных угодий и полевой дороги на протяжении 1320 м до точки 2 место пересечения сельскохозяйственных угодий, полевой дороги и лесополосы.

От точки 2 граница проходит в северном направлении вдоль полевой дороги и сельскохозяйственных угодий на протяжении 1780 м до точки 3 место пересечения сельскохозяйственных угодий, полевой дороги и лесополосы.

От точки 3 граница проходит в восточном направлении вдоль сельскохозяйственных угодий, полевой дороги и лесополосы на протяжении 3700 м до точки 5 место пересечения лесополосы и полевой автодороги.

От точки 5 граница проходит в северном направлении вдоль полевой дороги на протяжении 1700 м до точки 6 место пересечения лесополосы, полевой дороги и сельскохозяйственных угодий.

От точки 6 граница проходит в юго-западном направлении вдоль полевой дороги на протяжении 2010 м до точки 7 место пересечения границ Ленинского сельского поселения, Амурского сельского поселения Красногвардейского района и Широковского сельского поселения Симферопольского района, лесополосы и полевой дороги.

От точки 7 граница проходит в восточном направлении вдоль полевой дороги и сельскохозяйственных угодий, пересекая автомобильную дорогу Амурское – Пролетное, на протяжении 510 м до точки 9 место пересечения железнодорожных путей, линии электропередачи, полевой дороги и лесополосы.

От точки 9 граница проходит в юго-западном направлении вдоль железнодорожных путей на протяжении 2500 м до точки 14 место пересечения границ Амурского сельского поселения Красногвардейского района, Новоандреевского сельского поселения и Широковского сельского поселения Симферопольского района, линии электропередачи, лесополосы и полевой автодороги.

От точки 14 граница проходит в юго-западном направлении вдоль железнодорожной полосы на протяжении 3060 м до точки 26 место пересечения границ Гвардейского сельского поселения Новоандреевского сельского поселения и Широковского сельского поселения Симферопольского района, линии электропередачи, лесополосы, полевой дороги и сельскохозяйственных угодий.

От точки 26 граница проходит в юго-западном направлении вдоль полевой дороги на протяжении 440 м до точки 38 место пересечения лесополосы и полевой дороги.

От точки 38 граница проходит в западном направлении, пересекая автомобильную трассу Пролетное – Красная Зорька и железнодорожные

пути, вдоль полевой дороги и сельскохозяйственных угодий на протяжении 1780 м до точки 48 место пересечения автомобильной трассы Широкое – Куприно, линии электропередачи, полевой дороги и лесополосы.

От точки 48 граница проходит в юго-западном направлении вдоль автодороги Широкое – Куприно на протяжении 1770 м до точки 57 место пересечения автомобильной автодороги, линии электропередачи, лесополосы и полевой автодороги.

От точки 57 граница проходит в юго-западном направлении вдоль полевой дороги на протяжении 2190 м до точки 69 место пересечения линии электропередачи, лесополосы, полевой дороги и сельскохозяйственных угодий.

От точки 69 граница проходит в западном направлении вдоль полевой дороги на протяжении 1200 м до точки 75 место пересечения сельскохозяйственных угодий, лесополосы и полевой дороги.

От точки 75 граница проходит в северном направлении вдоль виноградников и полевой дороги на протяжении 970 м до точки 77 место пересечения сельскохозяйственных угодий, лесополосы и полевой автодороги.

От точки 77 граница проходит в северо-западном направлении вдоль полевой дороги на протяжении 760 м до точки 80 место пересечения границ Журавлевского сельского поселения, Гвардейского сельского поселения и Широковского сельского поселения Симферопольского района, автодороги Журавлевка – Новый Сад, лесополосы, полевой дороги и сельскохозяйственных угодий.

От точки 80 граница проходит в северном направлении вдоль автодороги Журавлевка – Новый Сад на протяжении 390 м до точки 84 место пересечения автодороги Журавлевка – Куприно, сельскохозяйственных угодий, лесополосы и полевой дороги.

От точки 84 граница проходит в восточном направлении вдоль автодороги Журавлевка – Куприно на протяжении 1090 м до точки 94 место пересечения линии электропередачи, сельскохозяйственных угодий, лесополосы и полевой автодороги.

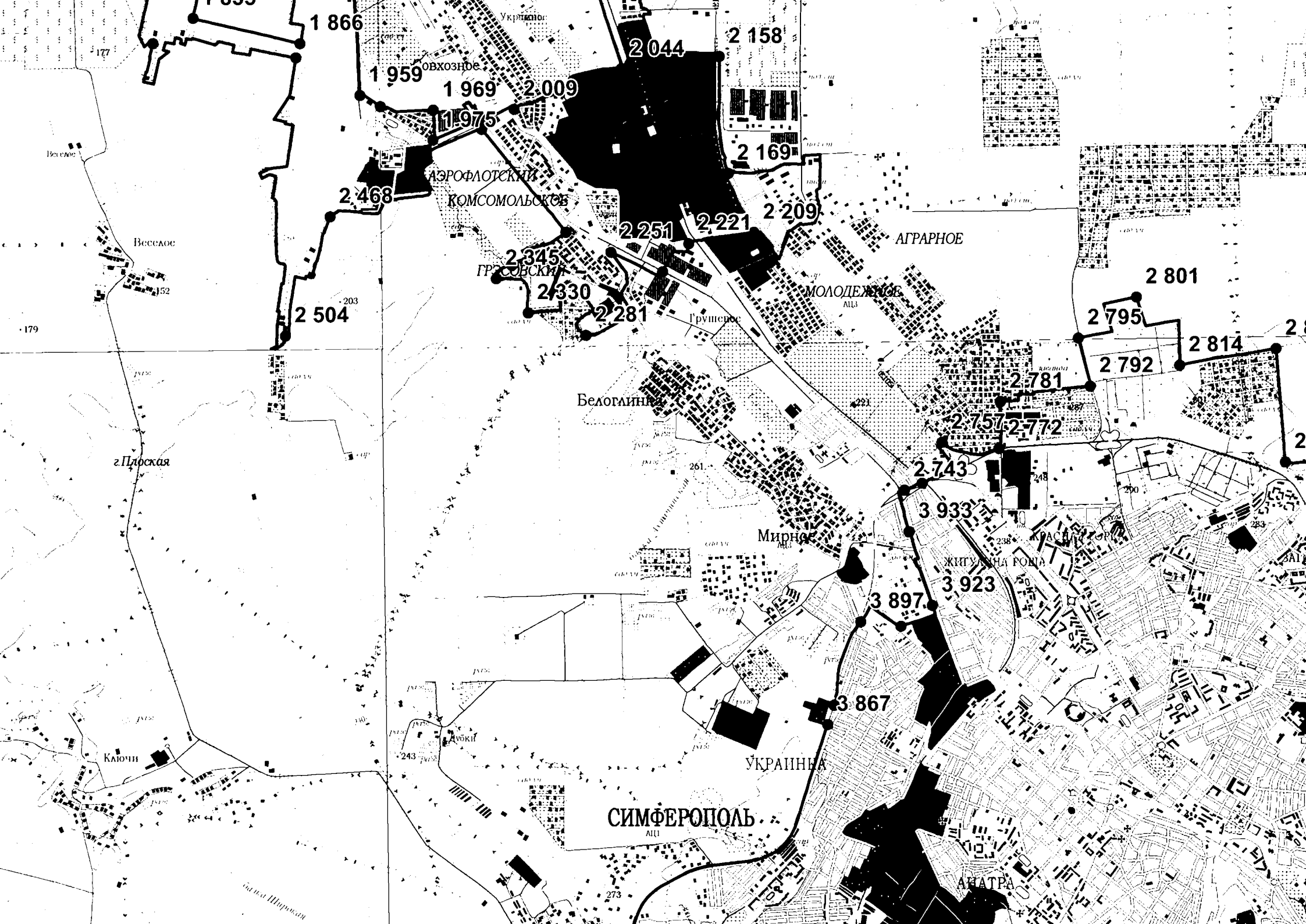
От точки 94 граница проходит в северном направлении вдоль полевой дороги и линии электропередачи на протяжении 2640 м до точки 100 место пересечения линии электропередачи, лесополосы, полевой дороги и сельскохозяйственных угодий.

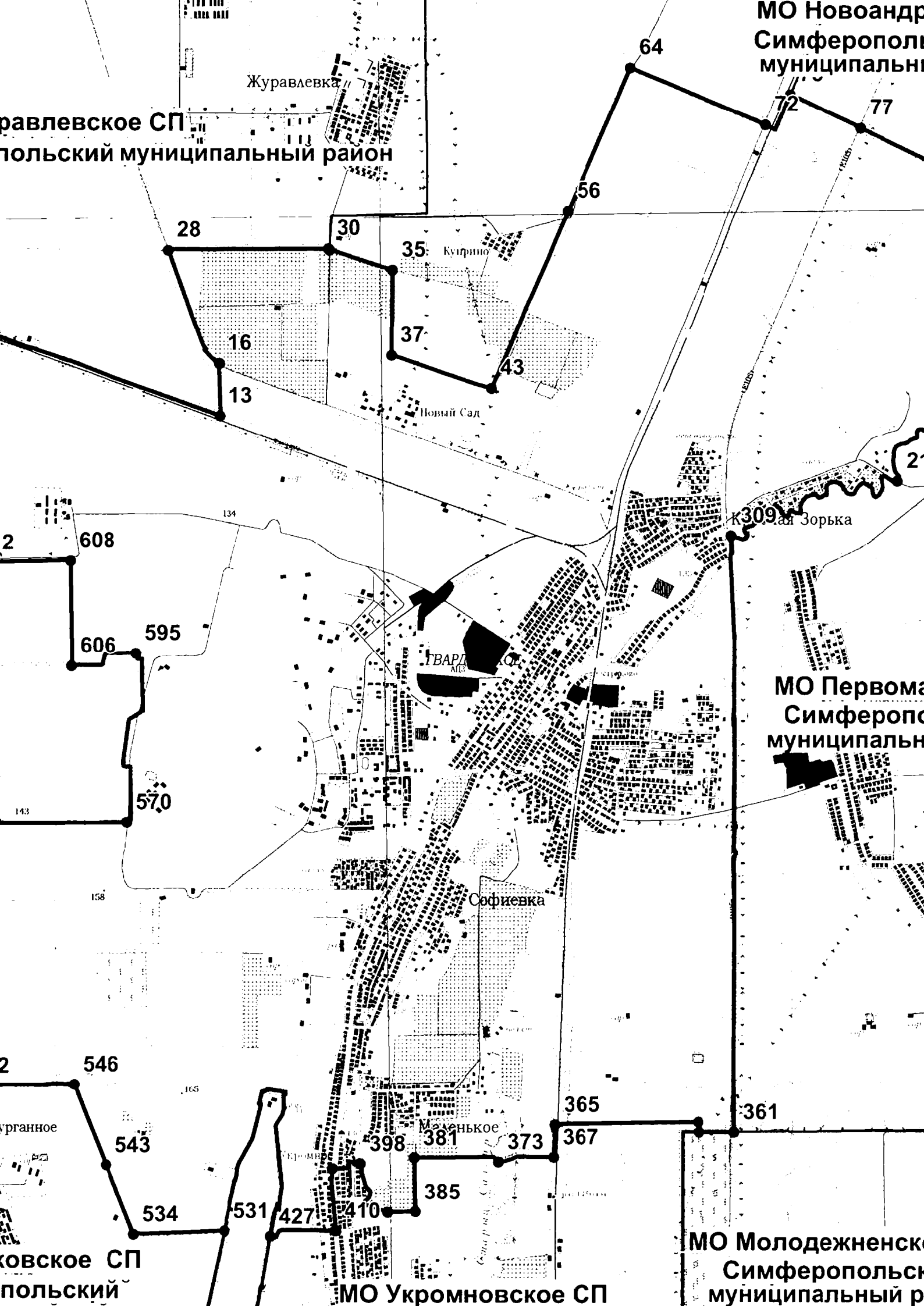
От точки 100 граница проходит в западном направлении вдоль полевой дороги и линии электропередачи на протяжении 2500 м до точки 112 место пересечения сельскохозяйственных угодий, линии электропередачи, лесополосы и полевой дороги.

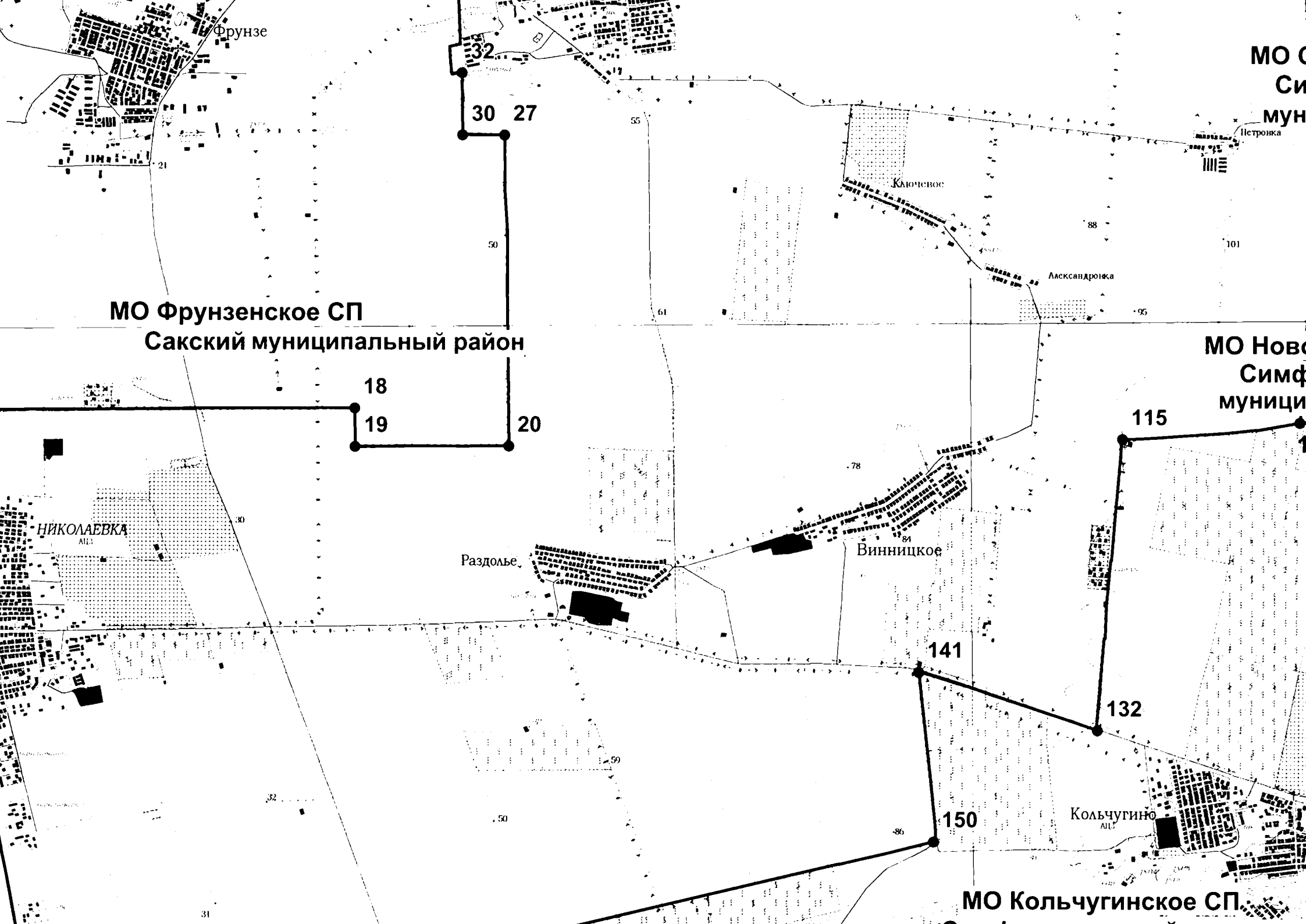
От точки 112 граница проходит в северном направлении вдоль линии электропередачи на протяжении 1030 м до точки 121 место пересечения границ Ленинского сельского поселения Красногвардейского района, Журавлевского сельского поселения и Широковского сельского поселения Симферопольского района, полевой дороги, линии электропередачи, сельскохозяйственных угодий, лесополосы и полевой автодороги.

От точки 121 граница проходит в восточном направлении вдоль полевой дороги и лесополосы на протяжении 2000 м до точки 126 место пересечения линии электропередачи, лесополосы, полевой дороги и сельскохозяйственных угодий.

От точки 126 граница проходит в северном направлении вдоль полевой дороги и сельскохозяйственных угодий на протяжении 2000 м до точки 1.







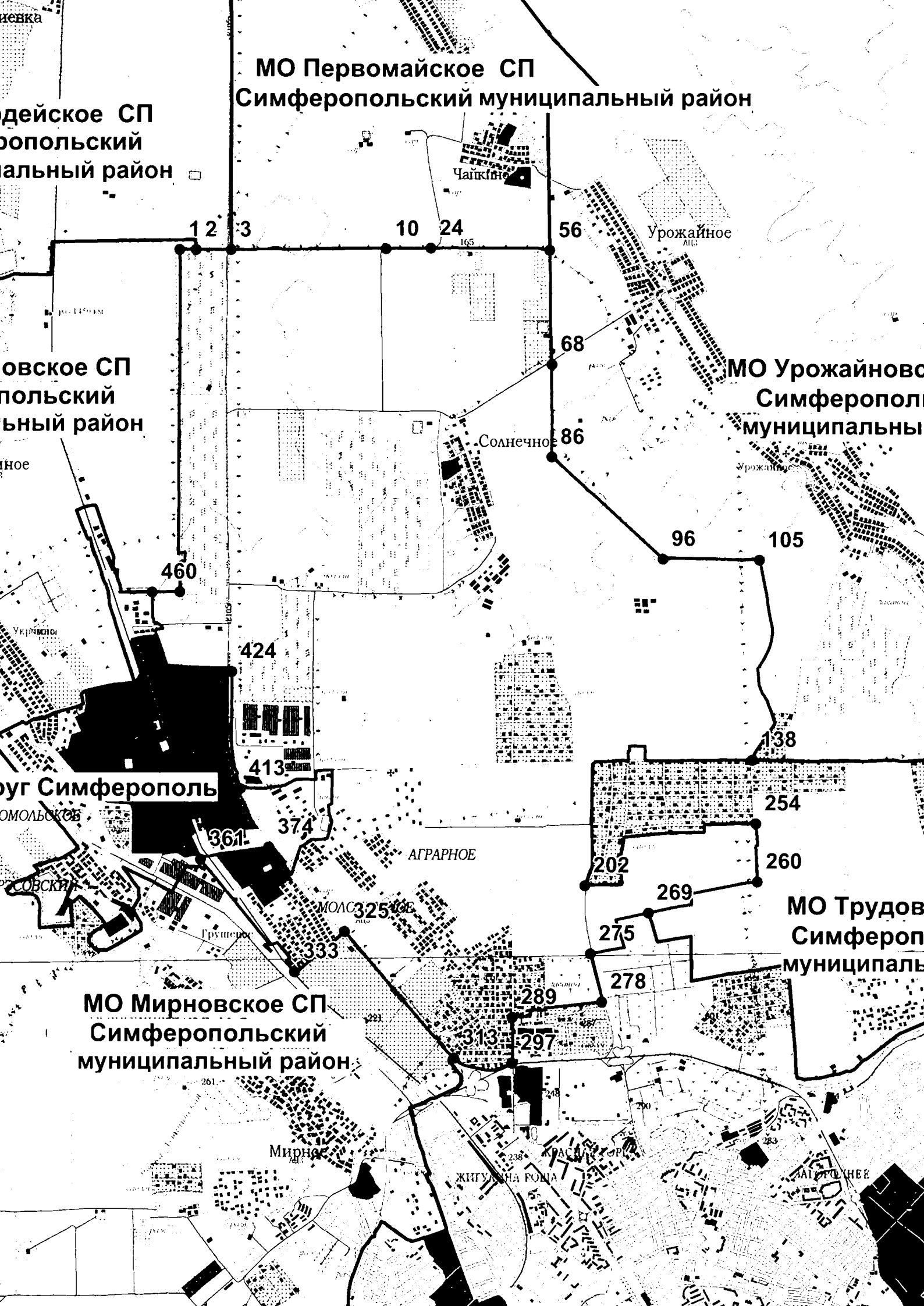
МО С  
Си  
мун

Петровка



МО Ново  
Симф  
муници

МО Кольчугинское СП



МО Первомайское СП  
Симферопольский муниципальный район

Симферопольский  
муниципальный район

Симферопольский  
муниципальный район

МО Урожайновое  
Симферопольский муниципальный район

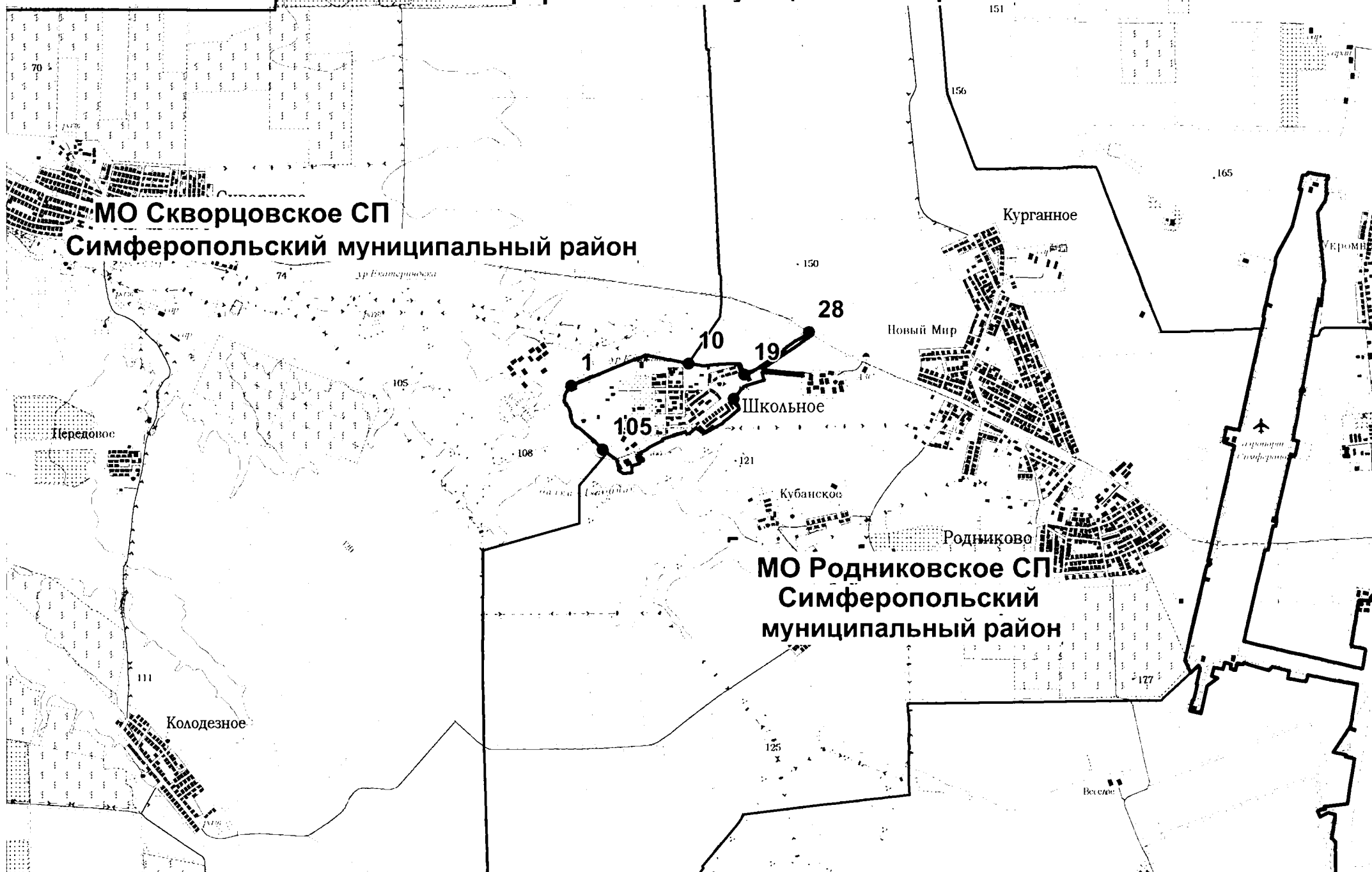
Симферополь

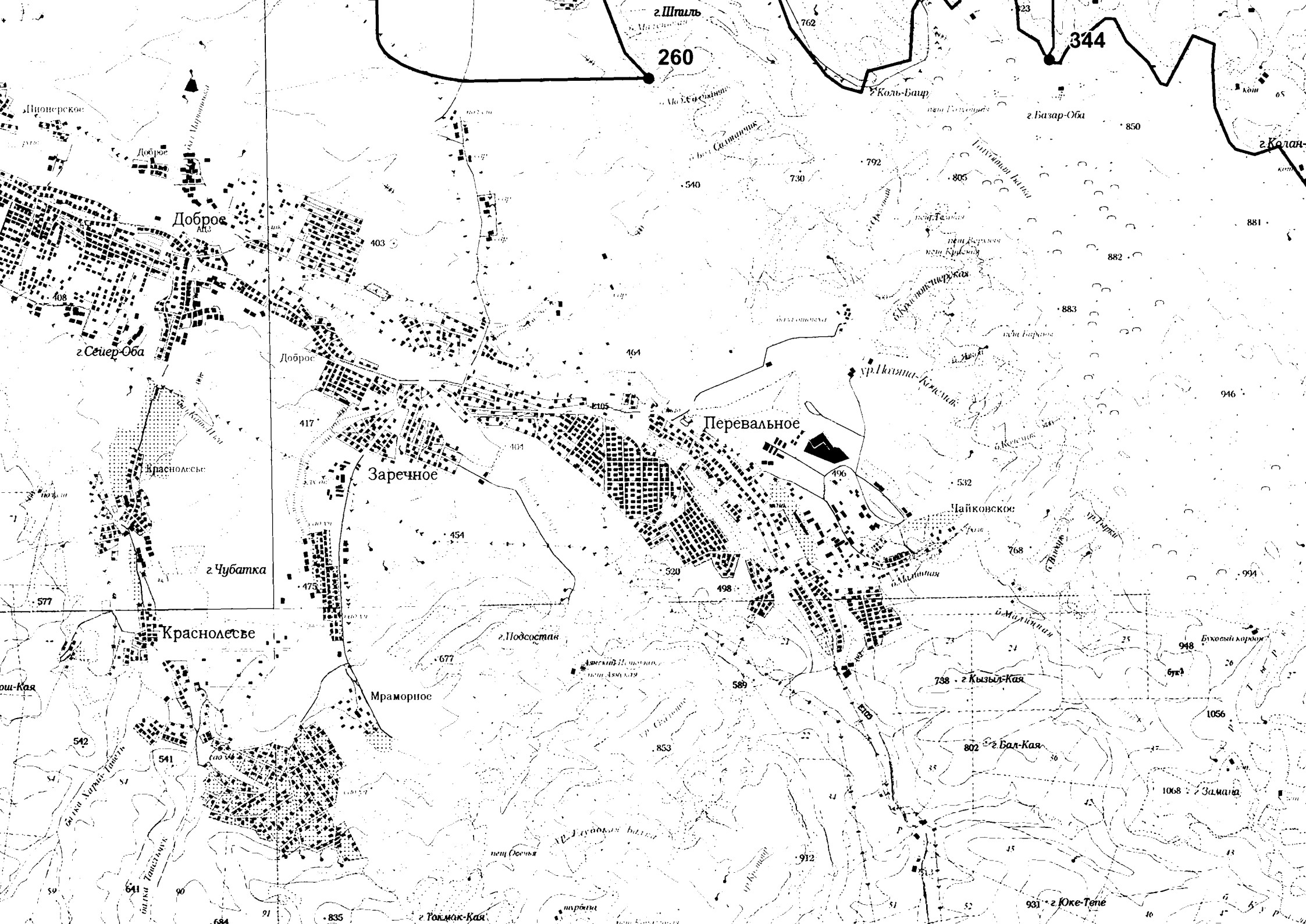
МО Трудовое  
Симферопольский муниципальный район

МО Мирновское СП  
Симферопольский муниципальный район



**Карта (схема) границ  
муниципального образования Школьненское сельское поселение  
Симферопольский муниципальный район**



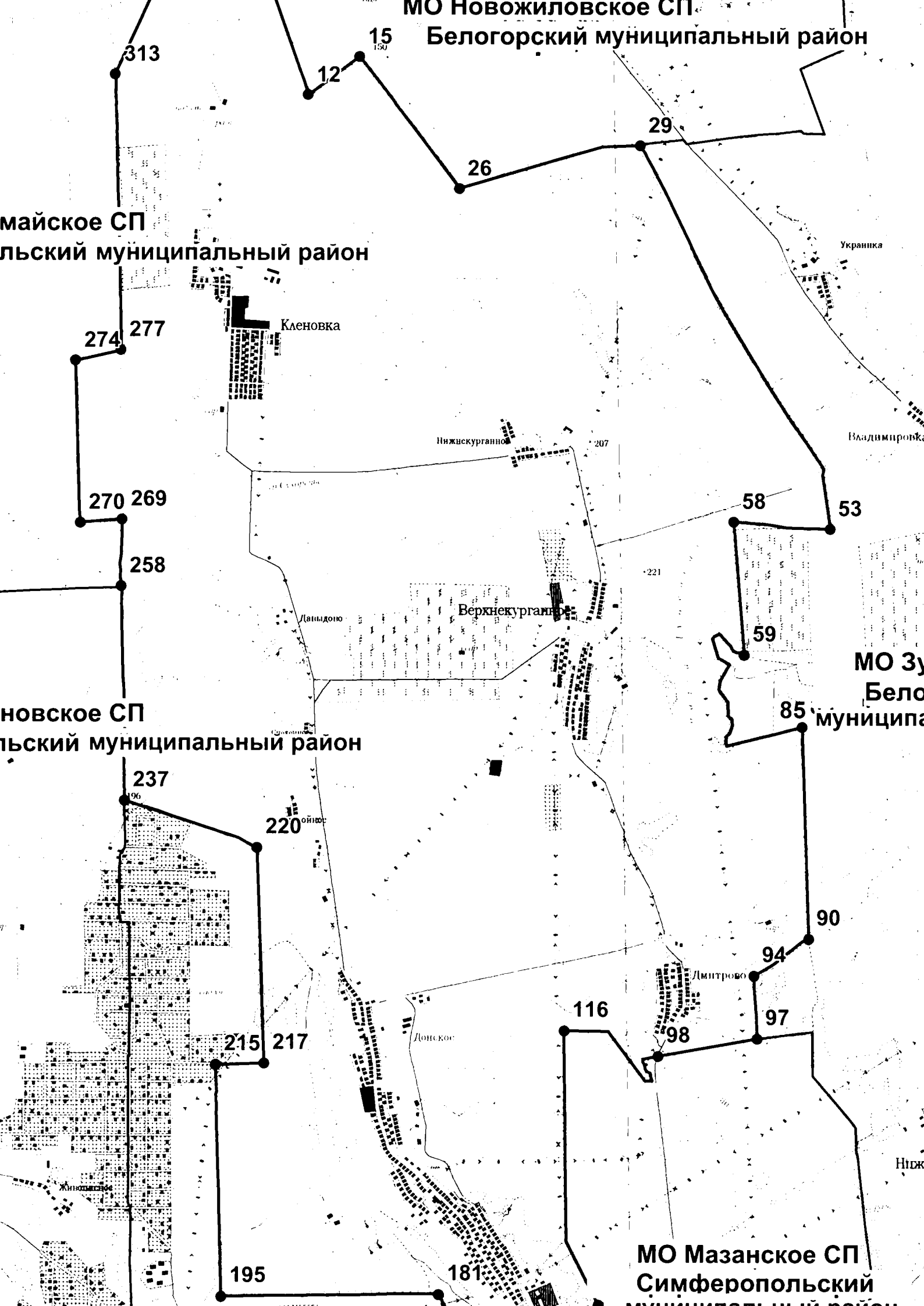


МО Новожиловское СП  
Белогорский муниципальный район

майское СП  
льский муниципальный район

новское СП  
льский муниципальный район

МО Мазанское СП  
Симферопольский  
муниципальный район



МО Краснознаменское СП  
Красногвардейский муниципальный район

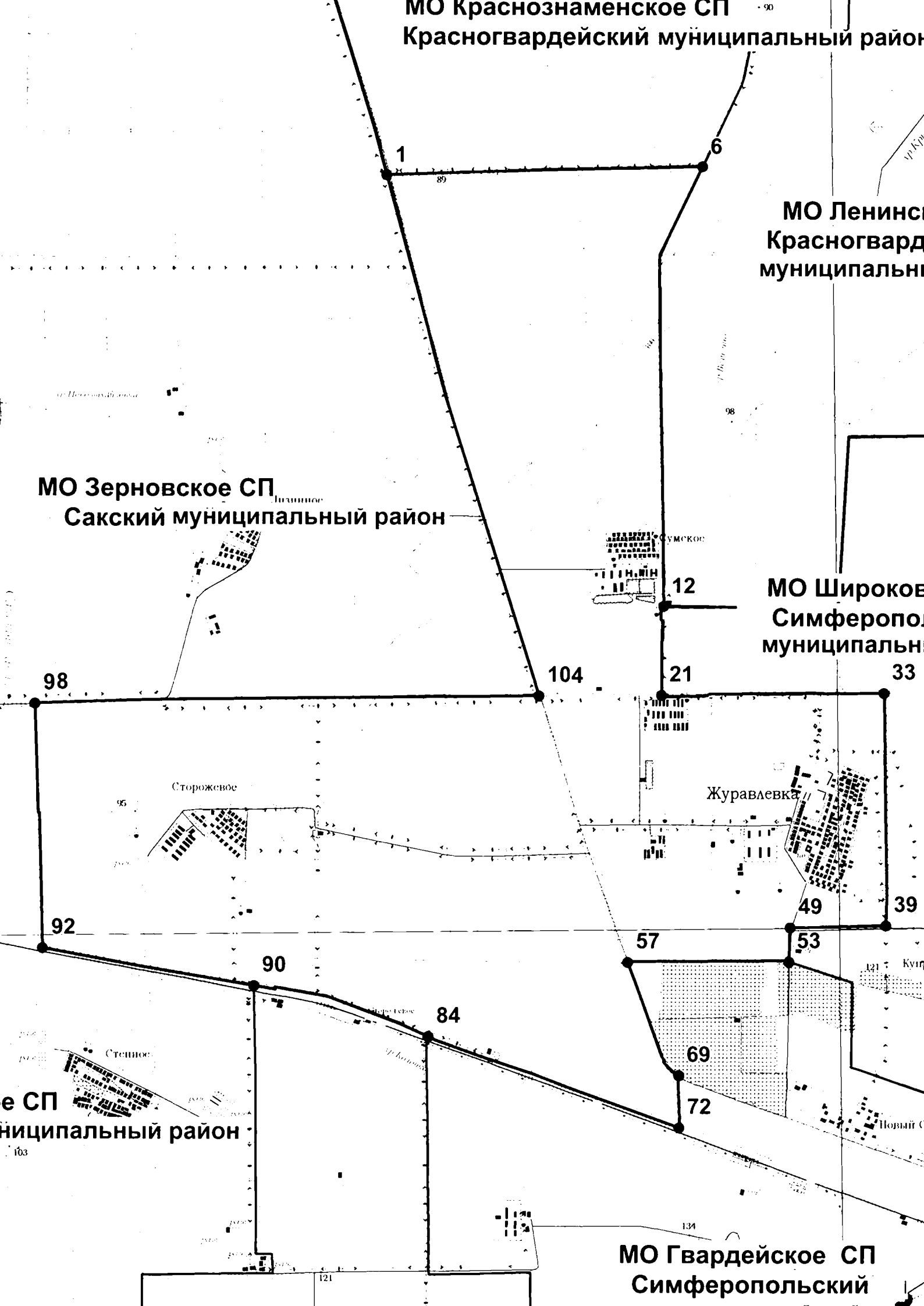
МО Ленинское  
Красногвардейский муниципальный район

МО Зерновское СП  
Сакский муниципальный район

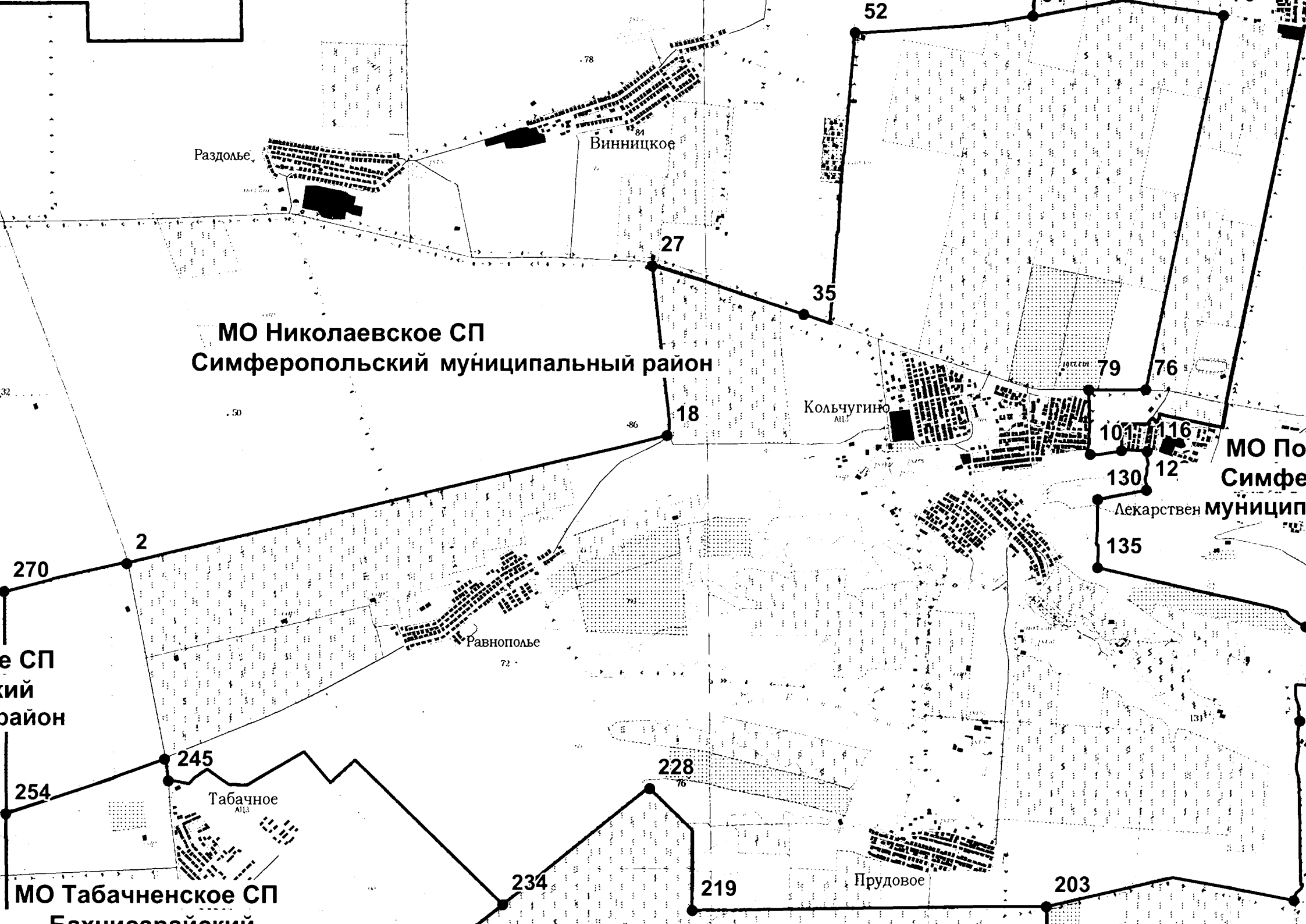
МО Широковское  
Симферопольский муниципальный район

МО Степное СП  
Сакский муниципальный район

МО Гвардейское СП  
Симферопольский муниципальный район



**МО Николаевское СП**  
**Симферопольский муниципальный район**



**МО Пошчівське СП**  
**Симферопольский муниципальный район**

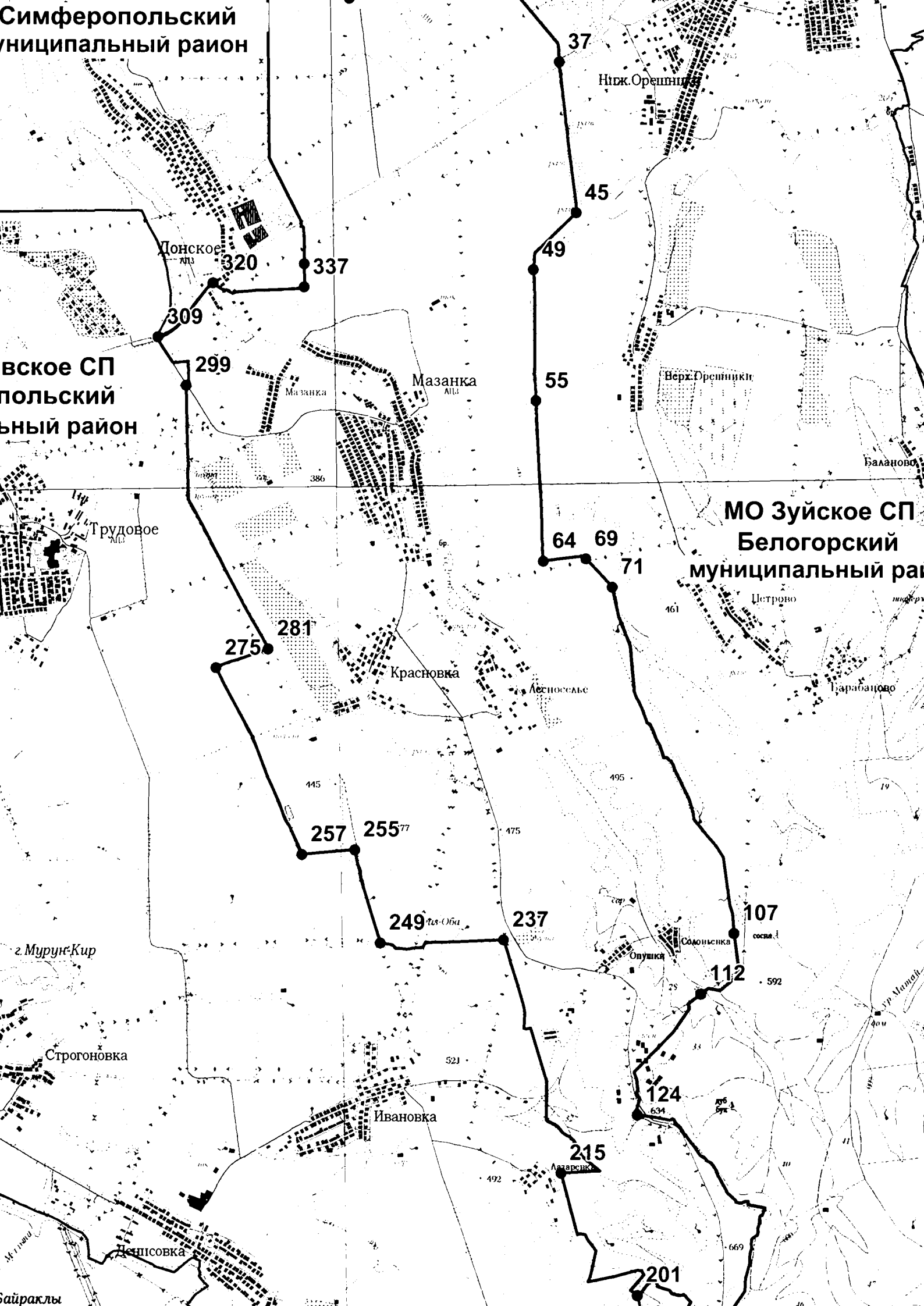
**МО Пошчівське СП**  
**Симферопольский муниципальный район**

**МО Табачненське СП**  
**Бахчисарайский муниципальный район**

Симферопольский  
муниципальный район

Звонское СП  
Звонковский  
муниципальный район

МО Зуйское СП  
Белогорский  
муниципальный район



еть-Оба

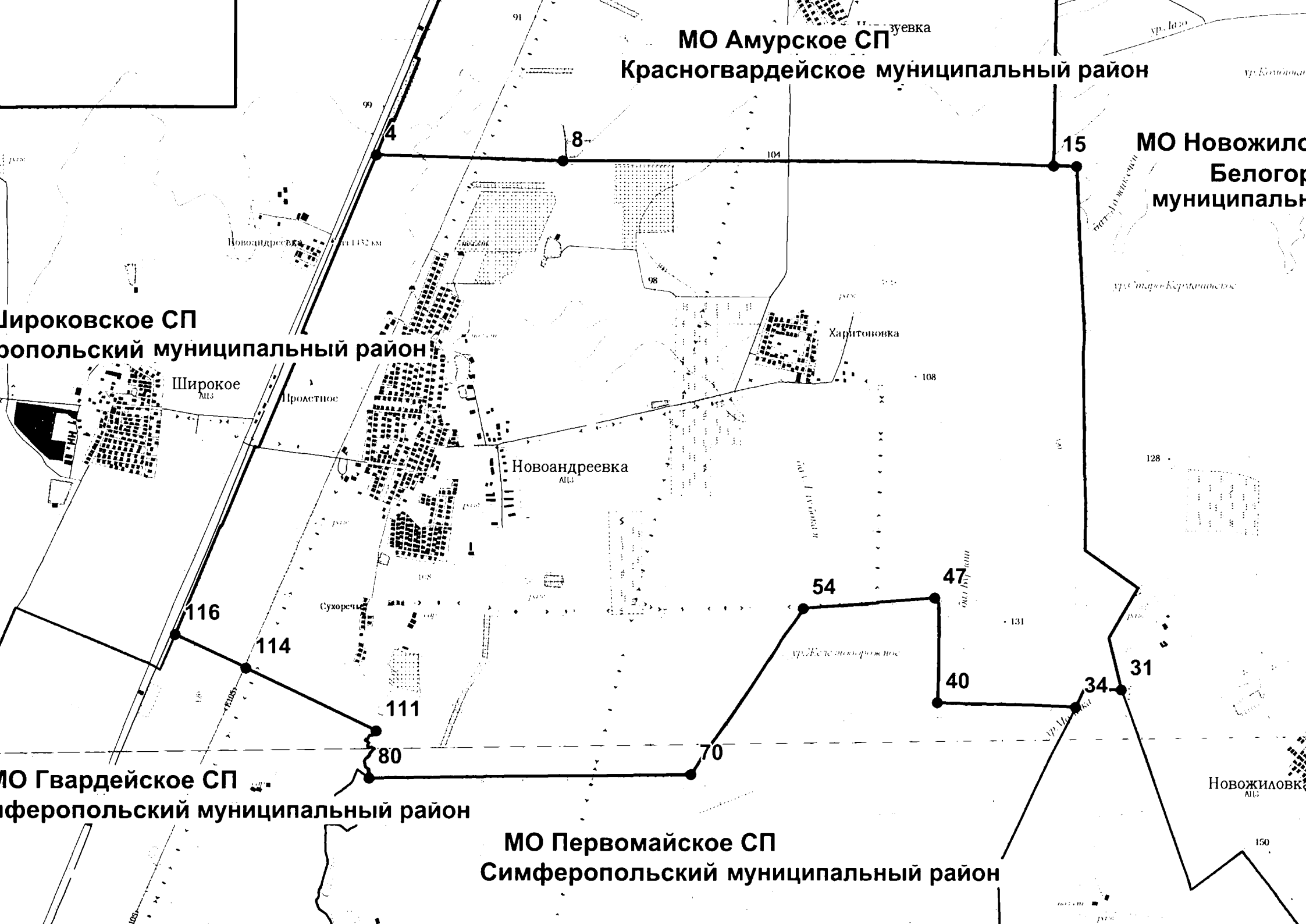
**МО Амурское СП**  
**Красногвардейское муниципальный район**

**МО Новожиловское СП**  
**Белогорский муниципальный район**

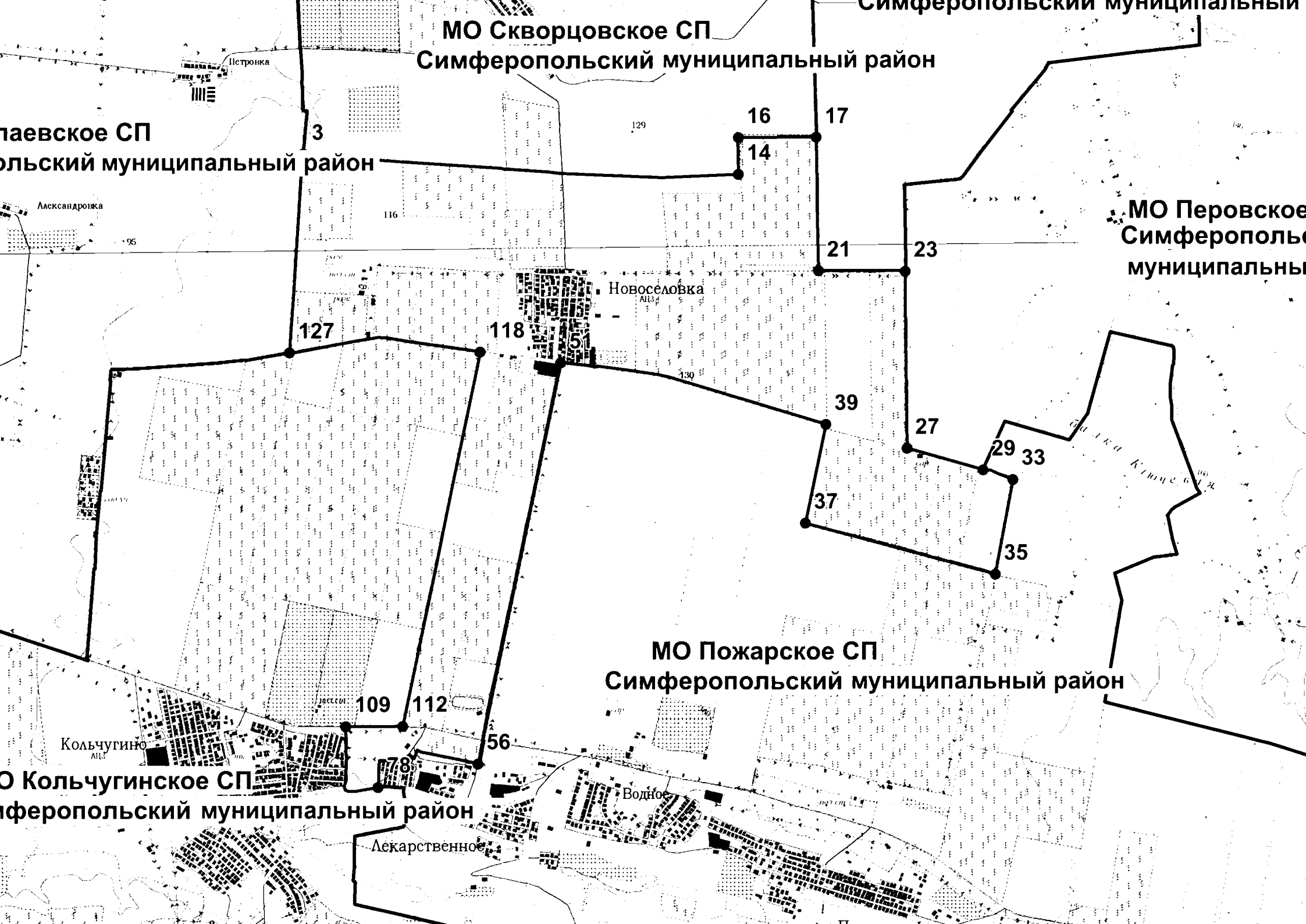
**МО Широковское СП**  
**Симферопольский муниципальный район**

**МО Гвардейское СП**  
**Симферопольский муниципальный район**

**МО Первомайское СП**  
**Симферопольский муниципальный район**







МО Скворцовское СП  
Симферопольский муниципальный район

аевское СП  
ольский муниципальный район

МО Перовское  
Симферополь  
муниципальны

Новоселовка

МО Пожарское СП  
Симферопольский муниципальный район

О Кольчугинское СП  
симферопольский муниципальный район

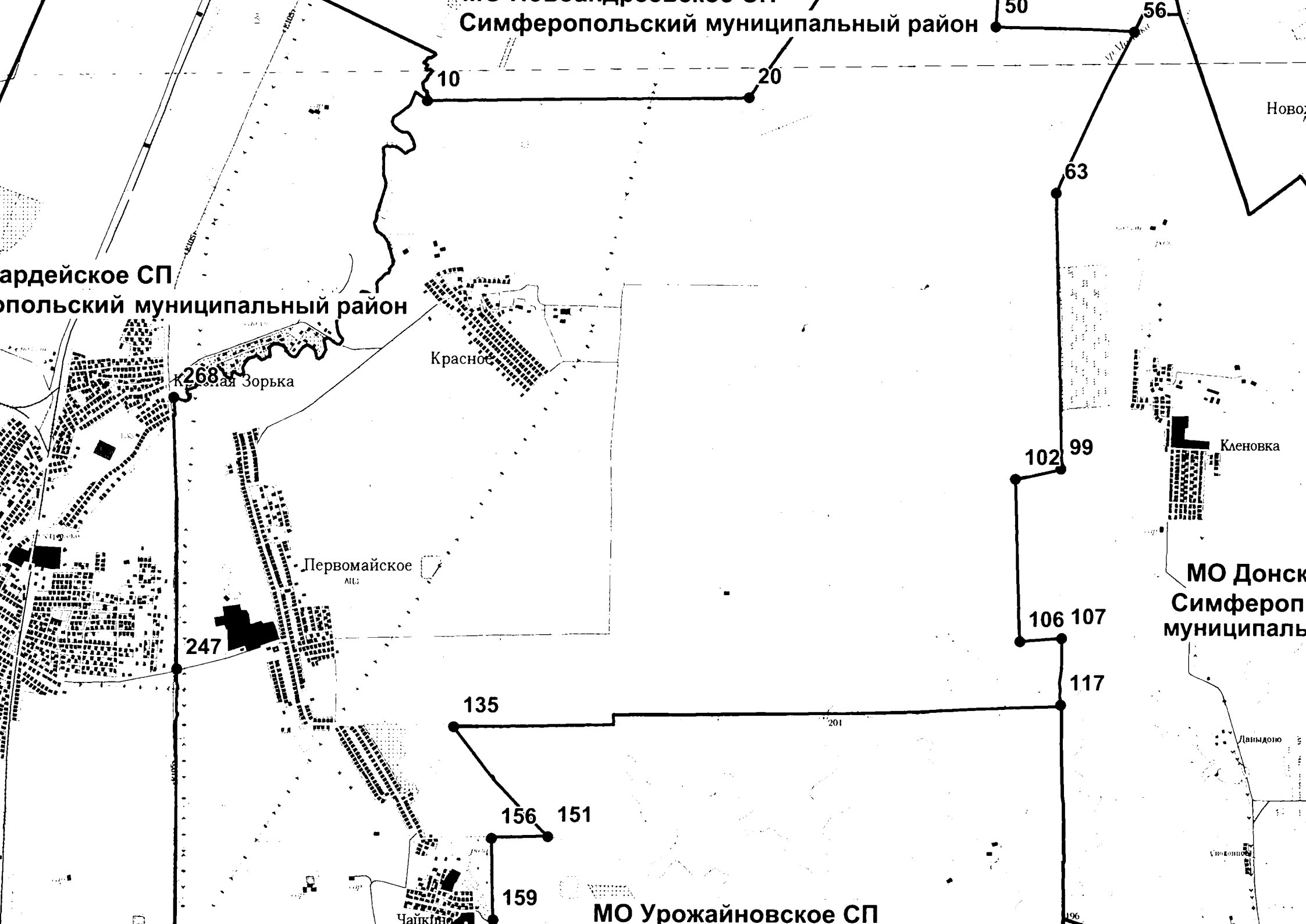
Кольчугино

Водное

Лекарственное

Симферопольский муниципальный район

ардейское СП  
опольский муниципальный район



268 Красная Зорька

Красное

Первомайское

Кленовка

МО Донск  
Симферопольский муниципальный район

247

135

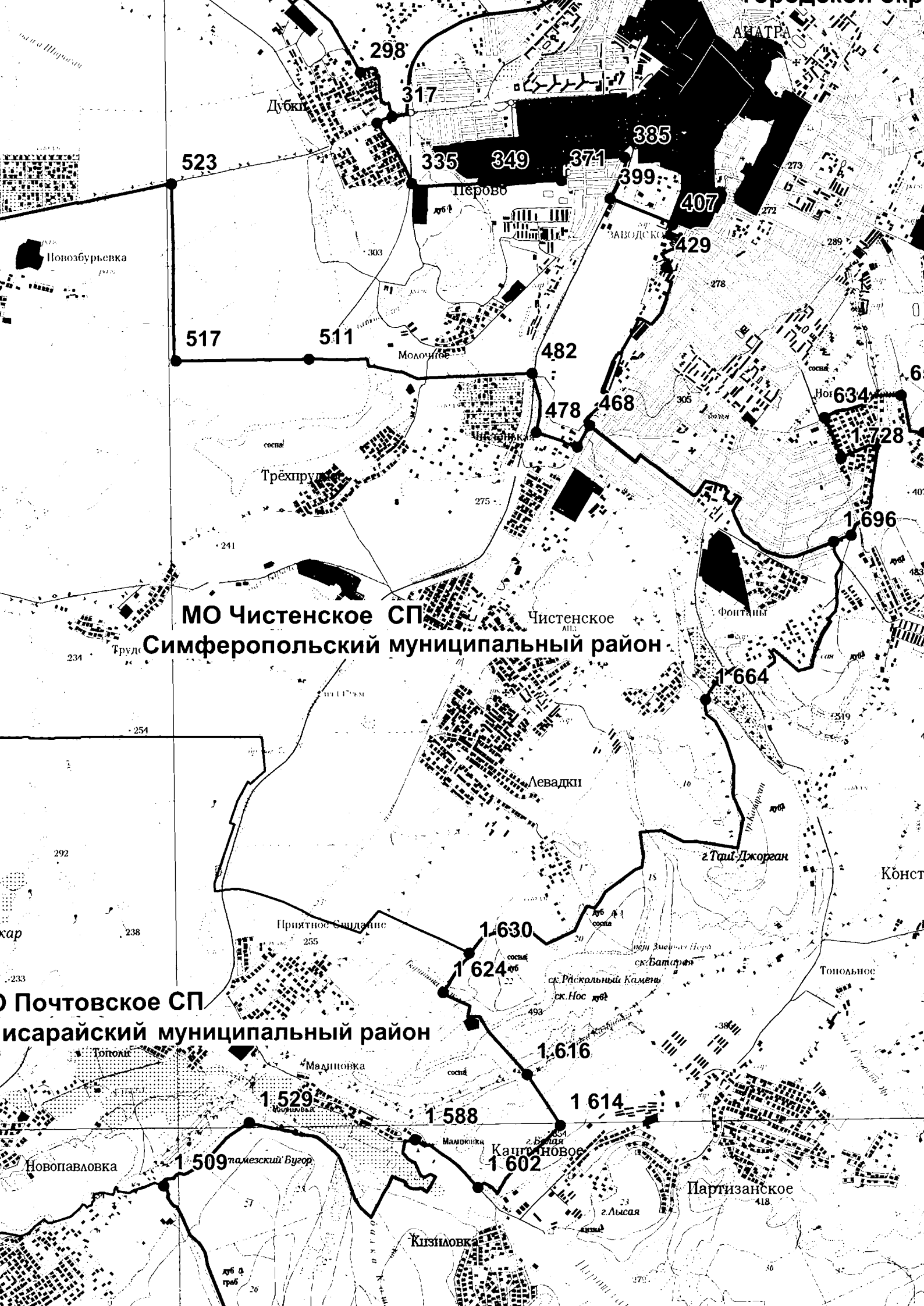
156 151

159

МО Урожайновское СП

Давыдовское

Смоленское

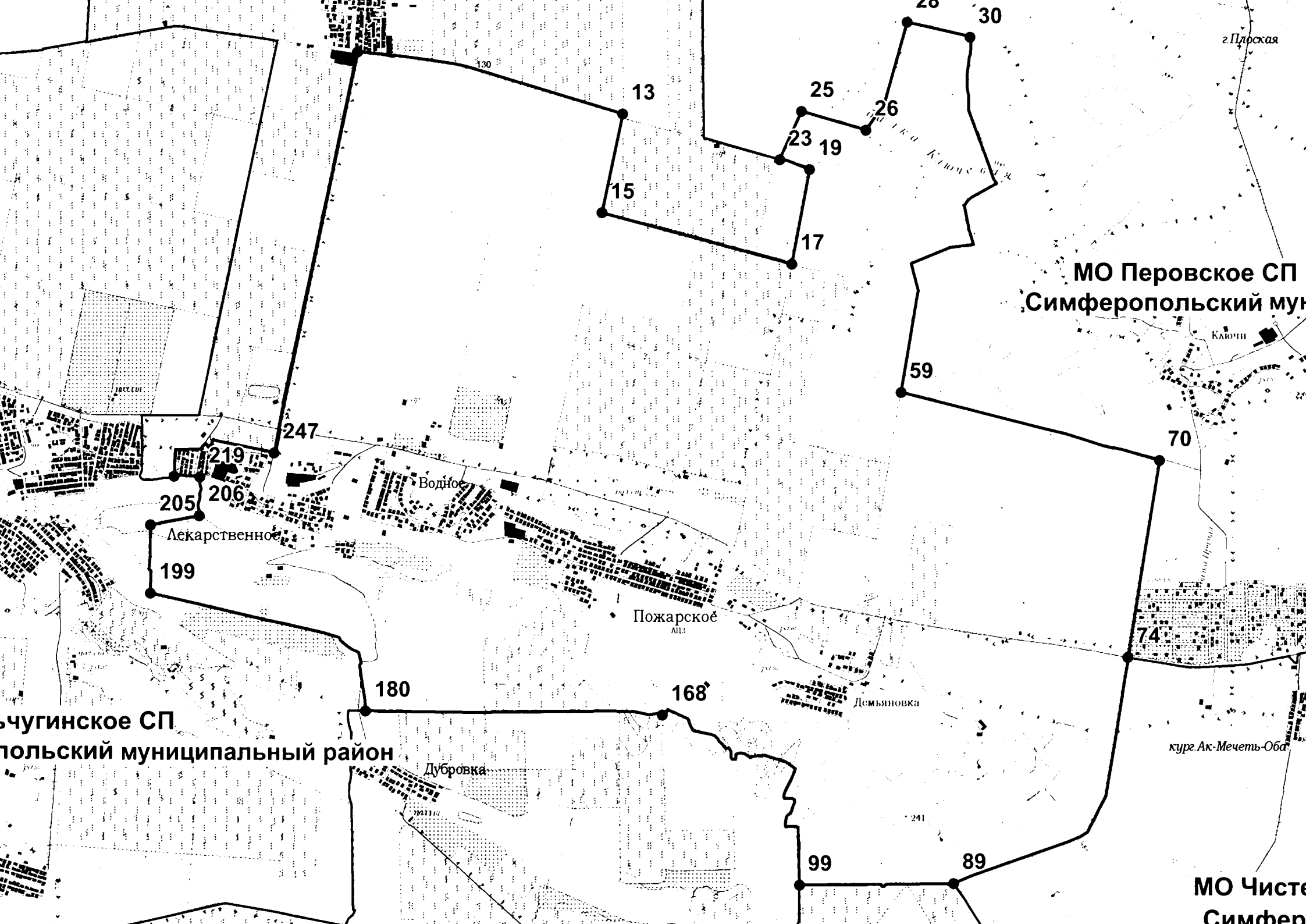


МО Чистенское СП

Симферопольский муниципальный район

МО Почтовское СП

Симферопольский муниципальный район



г.Плоская

МО Перовское СП  
Симферопольский му

Ключи

70

74

курт. Ак-Мечеть-Оба

МО Чистопольское СП  
Симферопольский му

Демьяновка

Пожарское  
АПЗ

Дубровка

Водное

Лекарственное

Чугуновское СП  
Симферопольский муниципальный район

13

15

25

23

19

26

30

17

59

247

219

206

205

199

180

168

99

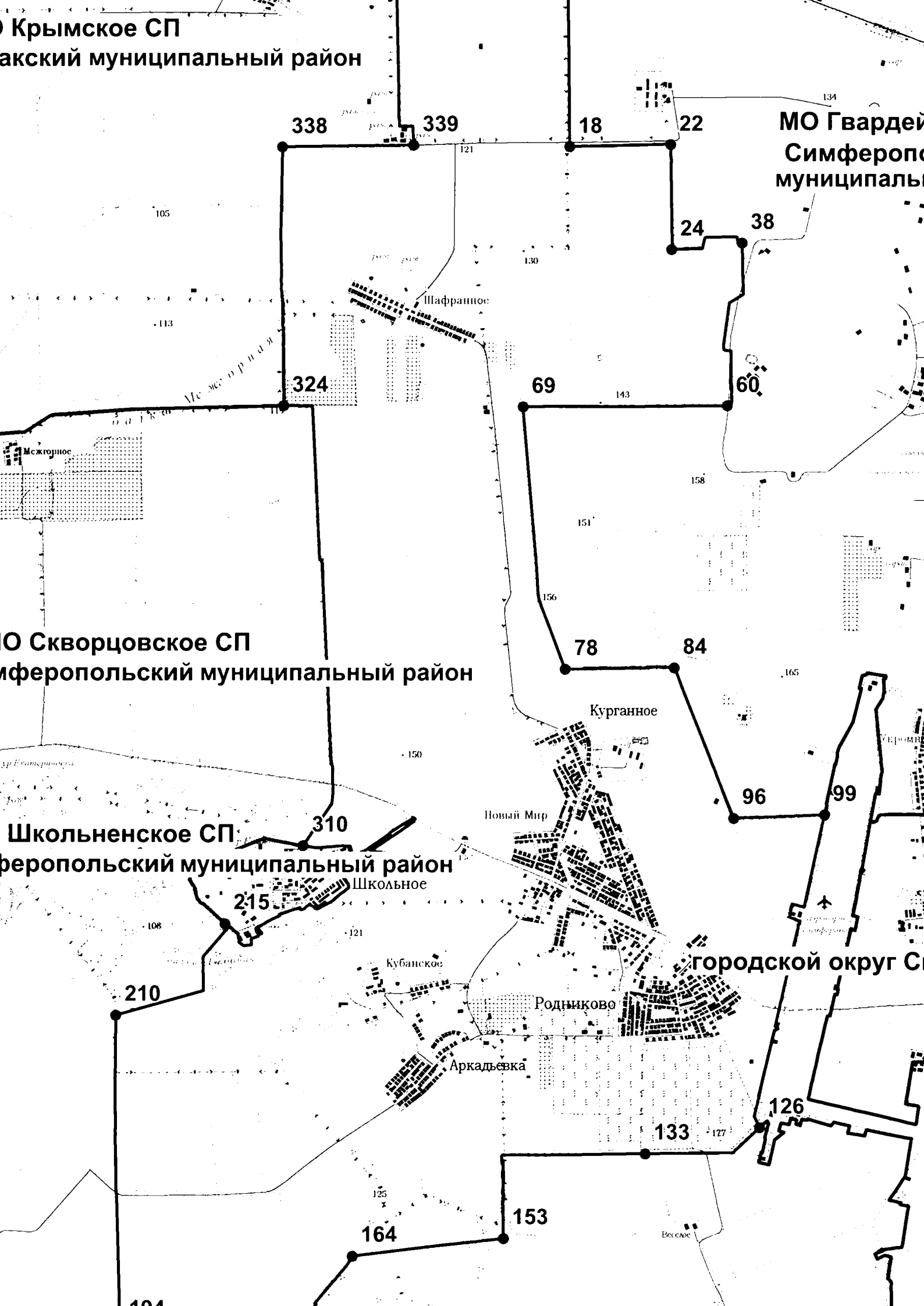
89

Крымское СП  
акский муниципальный район

О Скворцовское СП  
иферопольский муниципальный район

Школьненское СП  
иферопольский муниципальный район

МО Гвардей  
Симферопо  
муниципальн



Геройское СП  
Сакский муниципальный район

МО Крымское СП  
Сакский муниципальный район

Сакское СП  
Симферопольский муниципальный район

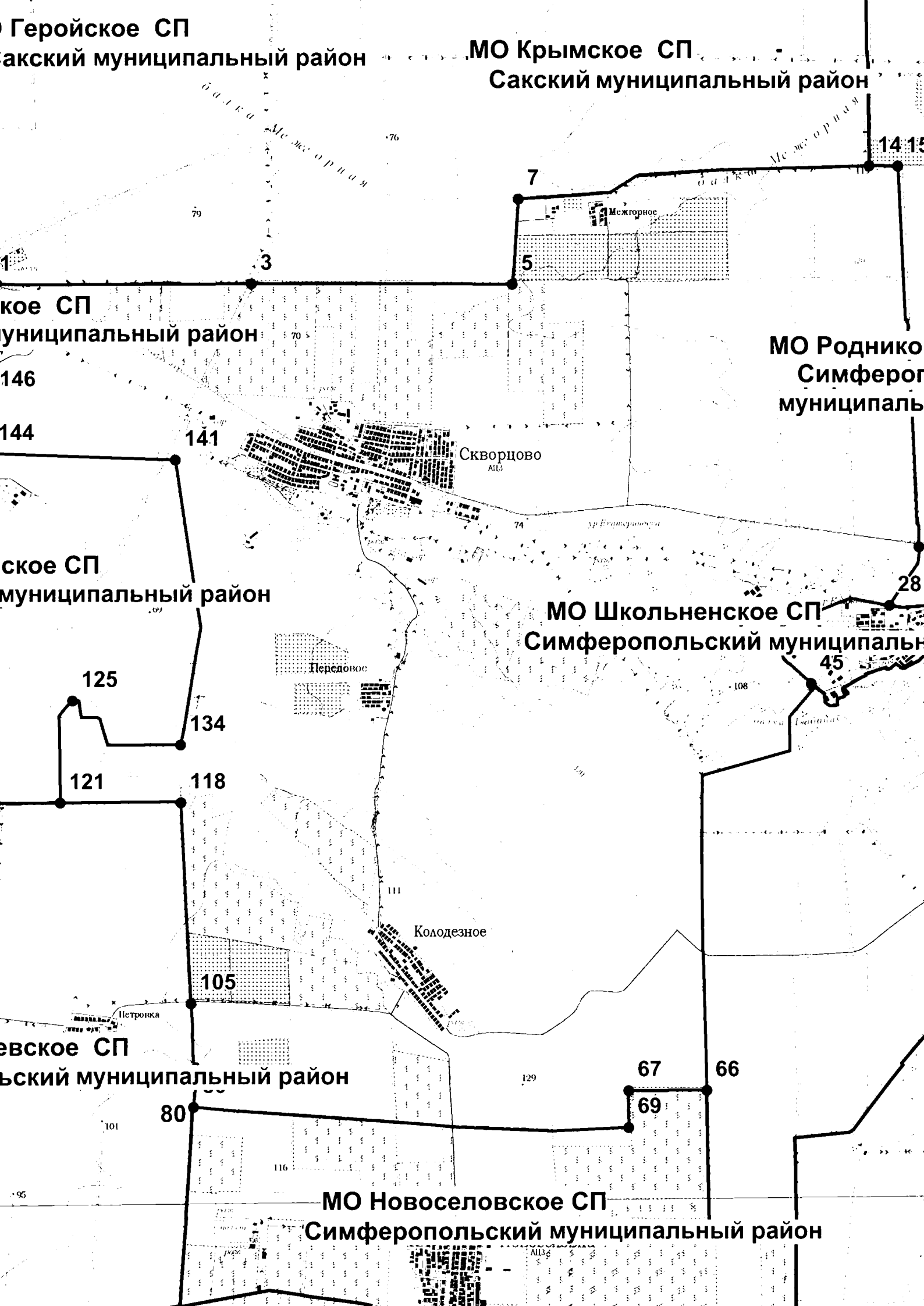
МО Родниковское СП  
Симферопольский муниципальный район

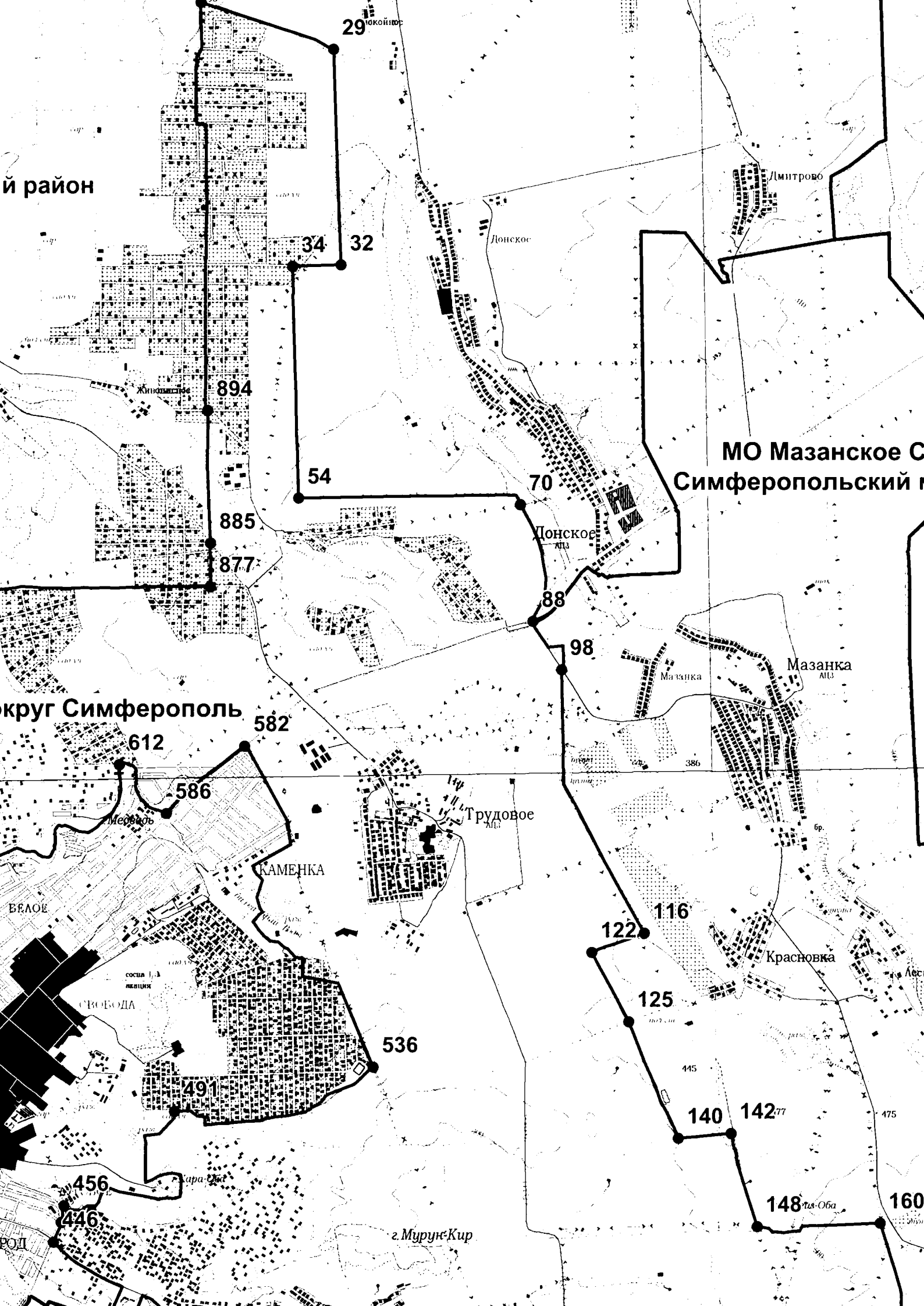
Сакское СП  
Симферопольский муниципальный район

МО Школьниковское СП  
Симферопольский муниципальный район

Новоселовское СП  
Симферопольский муниципальный район

МО Новоселовское СП  
Симферопольский муниципальный район





й район

29 южной

Дмитрово

Донское

МО Мазанское С  
Симферопольский м

Донское  
АИЗ

Мазанка  
АИЗ

круг Симферополь

Трудовое  
АИЗ

КАМЕНКА

Красновка

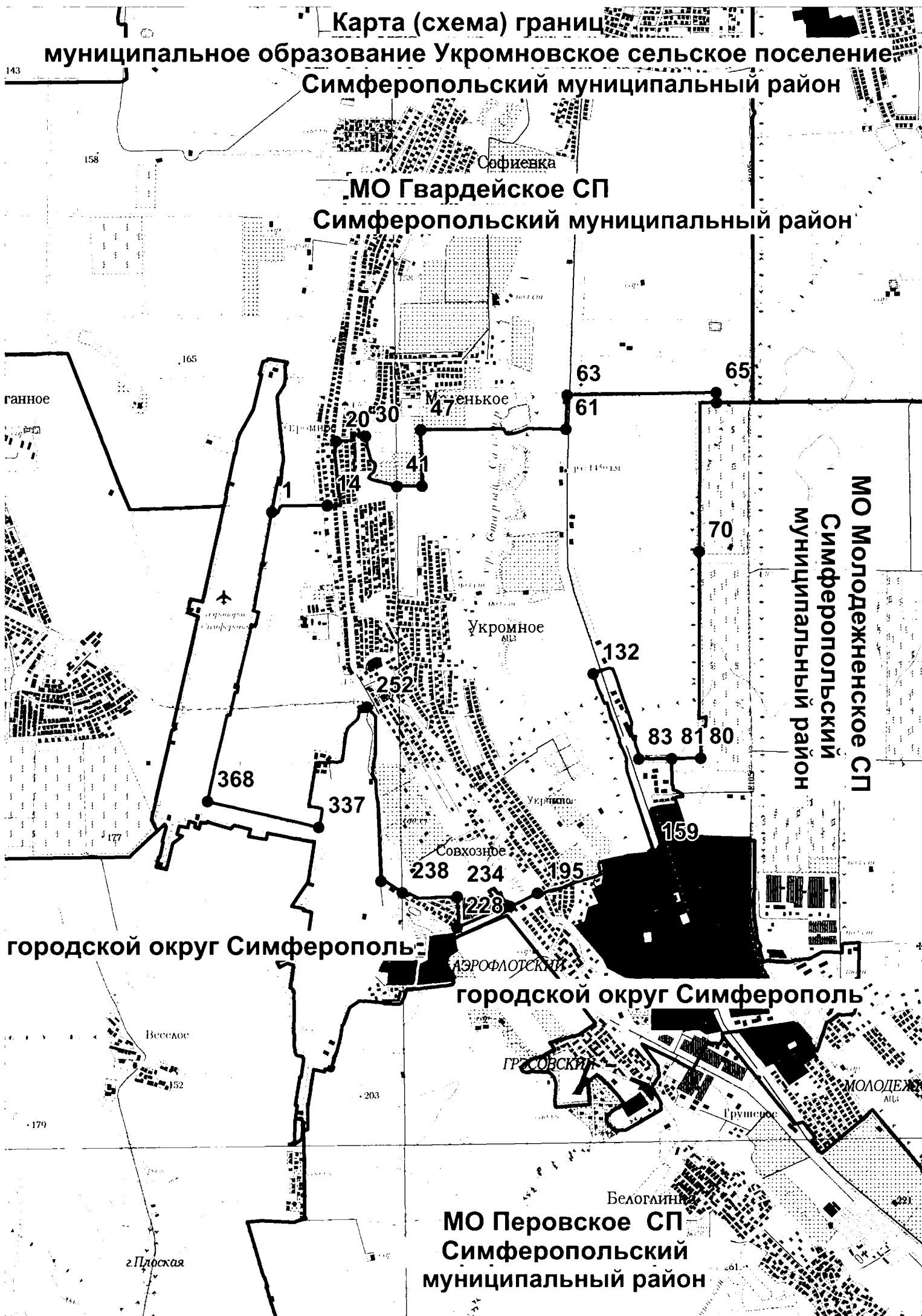
536

г. Мурино-Кир

148 тыс. Оба

160

**Карта (схема) границ  
муниципальное образование Укромновское сельское поселение  
Симферопольский муниципальный район**

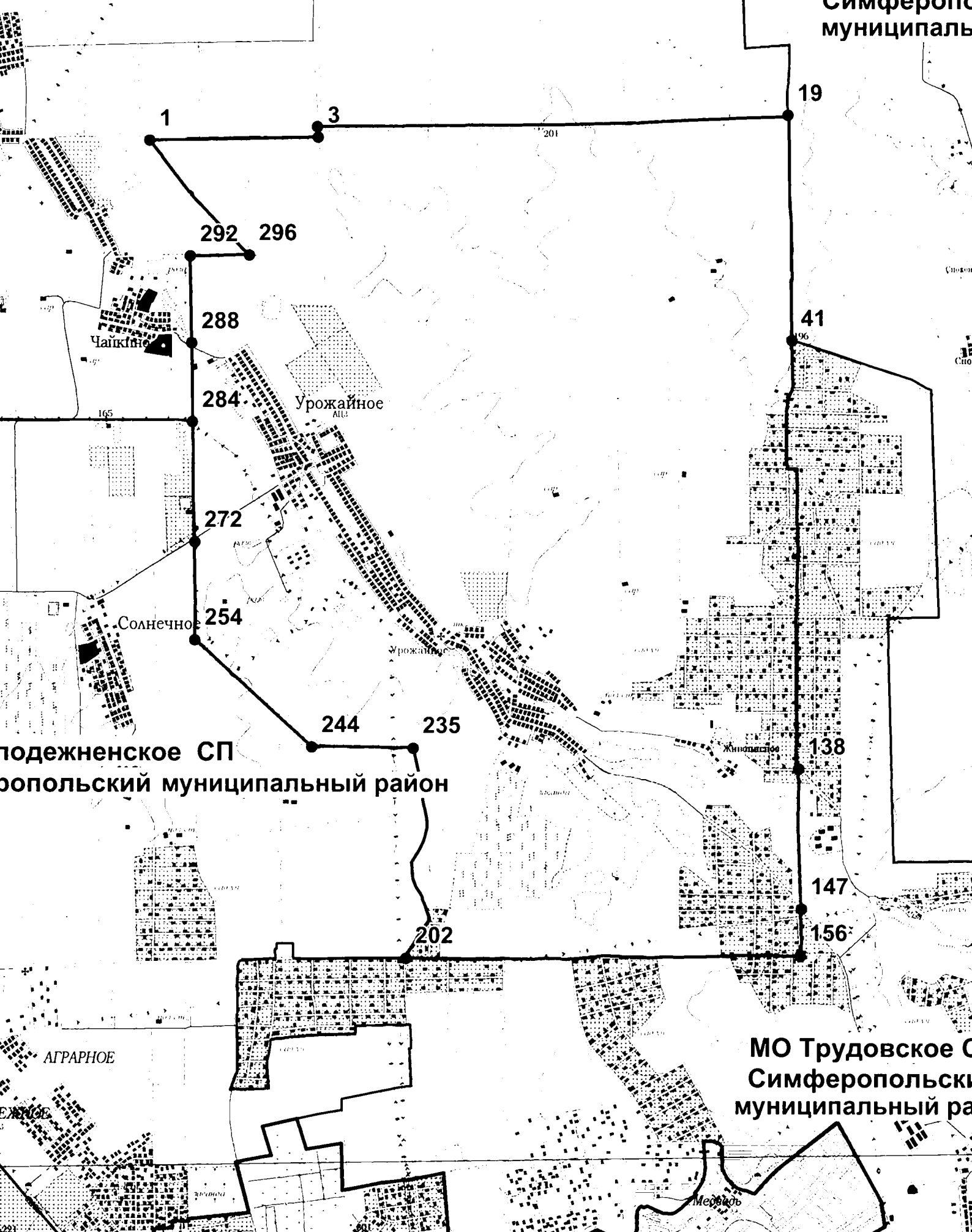




**МО Первомайское СП**  
**Симферопольский муниципальный район**

**МО Донское СП**  
**Симферопольский муниципальный район**

Первомайское СП



арское СП  
льский муниципальный район

Симферопольский муниципальный район

Новозбурьевка

кург Ак-Мечеть-Оба

кург Кршавлы-Оба

Камышинка

Трудилюбово

Чистенское

Левадки

Фонтаны

г. Таш-Джорган

ск. Батарея

ск. Раскольный Камень

ск. Нос

МО Почтовское СП  
симферопольский муниципальный район

МО П  
Симфе  
муници

МО Ленинское СП  
Красногвардейского муниципальный район

МО Аму  
Красногвардейского муниципал

МО Журавлевское СП  
Свердловский муниципальный район

МО Новоандреевское СП  
Советский муниципальный район



Приложение 24  
к Закону Республики Крым  
от 2 июля 2025 года № 68-ЗРК/2025

Советский район

Начальной точкой границы Советского района является точка 1, расположенная в месте пересечения автодороги Демьяновка – Уваровка, сельскохозяйственных угодий, полевой дороги и лесополосы.

От точки 1 граница проходит в восточном направлении вдоль сельскохозяйственных угодий и линии электропередачи на протяжении 466,5 м до точки 6 место пересечения реки Карасевка, линии электропередачи, сельскохозяйственных угодий, полевой дороги и лесополосы.

От точки 6 граница проходит в северо-восточном направлении вдоль сельскохозяйственных угодий на протяжении 890 м до точки 9 место пересечения оросительного канала, лесополосы и полевой дороги.

От точки 9 граница проходит в восточном направлении вдоль полевой дороги и оросительного канала на протяжении 3270 м до точки 26 место пересечения насосной станции, оросительного канала, линии электропередачи, лесополосы и полевой дороги.

От точки 26 граница проходит в восточном направлении вдоль канала на протяжении 1760 м до точки 31 место пересечения автомобильной трассы Е-97, линии электропередачи, оросительного канала, лесополосы и полевой дороги.

От точки 31 граница проходит в северном направлении вдоль автомобильной трассы Е-97 на протяжении 2201 м до точки 34 место пересечения автомобильной трассы Е-97, линии электропередачи, Северо-Крымского канала и полевой дороги.

От точки 34 граница проходит в южном направлении, пересекая Северо-Крымский канал, на протяжении 317,5 м до точки 37 место пересечения границ Уваровского сельского поселения, Охотского сельского поселения Нижнегорского района и Черноземненского сельского поселения Советского района, оросительного канала, лесополосы и полевой дороги.

От точки 37 граница проходит в восточном направлении вдоль канала на протяжении 2780 м до точки 39 место пересечения границ Охотского сельского поселения Нижнегорского района, Некрасовского сельского

поселения и Черноземненского сельского поселения Советского района, полевой дороги и лесополосы.

От точки 39 граница проходит в восточном направлении вдоль оросительного канала на протяжении 4070 м до точки 41 место пересечения оросительного канала, лесополосы и полевой дороги.

От точки 41 граница проходит в северном направлении вдоль полевой дороги и оросительного канала на протяжении 3730 м до точки 48 место пересечения оросительного канала, лесного массива и полевой дороги.

От точки 48 граница проходит в северном направлении вдоль полевой дороги и лесополосы на протяжении 2305 м до точки 64 место пересечения границ Емельяновского сельского поселения, Охотского сельского поселения Нижегородского района и Некрасовского сельского поселения Советского района, оросительного канала, лесополосы и полевой дороги.

От точки 64 граница проходит в восточном направлении вдоль сельскохозяйственных угодий и линии электропередачи на протяжении 2740 м до точки 66 место пересечения границ Емельяновского сельского поселения Нижегородского района, Дмитровского сельского поселения и Некрасовского сельского поселения Советского района, оросительного канала, линии электропередачи, сельскохозяйственных угодий, полевой дороги и лесополосы.

От точки 66 граница проходит в северо-восточном направлении вдоль оросительного канала и полевой дороги на протяжении 3710 м до точки 67 место пересечения оросительного канала, линии электропередачи и полевой дороги.

От точки 67 граница проходит в северо-восточном направлении вдоль линии электропередачи и оросительного канала на протяжении 4750 м до точки 88 место пересечения границ Изобильненского сельского поселения, Емельяновского сельского поселения Нижегородского района и Дмитровского сельского поселения Советского района, оросительного канала, лесополосы и полевой дороги.

От точки 88 проходит в северо-восточном направлении вдоль лесополосы и полевой дороги на протяжении 2090 м до точки 102 место пересечения автомобильной дороги Изобильное – Ферма, сельскохозяйственных угодий, полевой дороги и лесополосы.

От точки 102 граница проходит в северо-восточном направлении вдоль сельскохозяйственных угодий и полевой дороги на протяжении 3530 м до точки 108 место пересечения полевой дороги и береговой линии залива Сиваш.

От точки 108 граница проходит в северо-восточном направлении через залив Сиваш на протяжении 4680 м до точки 109 место пересечения границ Изобильненского сельского поселения Нижегородского района, Семисотского сельского поселения Ленинского района и Дмитровского сельского поселения Советского района, береговой линии Арабатской стрелки и залива Сиваш и полевой дороги.

От точки 109 граница проходит в юго-восточном направлении вдоль береговой линии Арабатской стрелки и залива Сиваш на протяжении 11915 м до точки 146 место пересечения границ Семисотского сельского поселения Ленинского района, Токаревского сельского поселения Кировского района и Дмитровского сельского поселения Советского района, береговой линии Арабатской стрелки и залива Сиваш и полевой дороги.

От точки 146 граница проходит в восточном направлении по водной границе на протяжении 6509 м до точки 148 место пересечения границ Токаревского сельского поселения Кировского района, Некрасовского сельского поселения и Дмитровского сельского поселения Советского района и залива Сиваш.

От точки 148 граница проходит в юго-западном направлении по морской границе залива Сиваш на протяжении 6770 м до точки 151 место пересечения границ Урожайновского сельского поселения, Некрасовского сельского поселения Советского района и Токаревского сельского поселения Кировского района.

От точки 151 граница проходит в юго-западном направлении вдоль морской границы залива Сиваш на протяжении 6845 м до точки 152 место пересечения сельскохозяйственных угодий и оросительных каналов.

От точки 152 граница проходит в южном направлении вдоль оросительных каналов на протяжении 1956 м до точки 157 место пересечения сельскохозяйственных угодий, полевой дороги и оросительного канала.

От точки 157 граница проходит в западном направлении вдоль полевой дороги и лесополосы на протяжении 1030 м до точки 159 место пересечения лесонасаждений, полевой дороги и лесополосы.

От точки 159 граница проходит в западном направлении вдоль сельскохозяйственных угодий на протяжении 960 м до точки 168 место пересечения лесонасаждений, лесополосы и полевой дороги.

От точки 168 граница проходит в южном направлении вдоль лесополосы и полевой дороги на протяжении 998 м до точки 173 место пересечения границ Токаревского сельского поселения, Ярकोполенского сельского поселения Кировского района и Урожайновского сельского поселения Советского района, оросительного канала, сельскохозяйственных угодий и лесополосы.

От точки 173 граница проходит в западном направлении вдоль лесополосы и оросительного канала на протяжении 3900 м до точки 178 место пересечения автодороги Урожайное – Новофедоровка, лесополосы и полевой дороги.

От точки 178 граница проходит в южном направлении вдоль автодороги Урожайное – Новофедоровка на протяжении 1251 м до точки 187 место пересечения границ Ярकोполенского сельского поселения Кировского района, Краснофлотского сельского поселения и Урожайновского сельского поселения Советского района, железнодорожных путей, линии электропередачи, лесополосы и полевой дороги.

От точки 187 граница проходит в южном направлении вдоль лесополосы и полевой дороги на протяжении 590 м до точки 192 место пересечения лесополосы и полевой дороги.

От точки 192 граница проходит в западном направлении вдоль полевой дороги на протяжении 970 м до точки 196 место пересечения оросительного канала, лесополосы и полевой дороги.

От точки 196 граница проходит в южном направлении вдоль полевой дороги и лесополосы на протяжении 1400 м до точки 202 место пересечения границ Ильичевского сельского поселения, Краснофлотского сельского поселения Советского района и Яркополенского сельского поселения Кировского района, оросительного канала, лесного массива и полевой дороги.

От точки 202 граница проходит в южном направлении вдоль линии электропередачи на протяжении 630 м до точки 203 место пересечения линии электропередачи, полевой дороги и лесополосы.

От точки 203 граница проходит в восточном направлении вдоль лесополосы и полевой дороги на протяжении 998 м до точки 209 место пересечения лесополосы, сельскохозяйственных угодий и полевой дороги.

От точки 209 граница проходит в южном направлении вдоль полевой дороги на протяжении 503 м до точки 212 место пересечения лесного массива, лесополосы и полевой дороги.

От точки 212 граница проходит в восточном направлении вдоль полевой дороги и лесного массива на протяжении 1720 м до точки 215 место пересечения линии электропередачи, лесополосы и полевой дороги.

От точки 215 граница проходит в восточном направлении вдоль полевой дороги и линии электропередачи на протяжении 1089 м до точки 220 место пересечения западной части села Ореховка, полевой дороги, сельскохозяйственных угодий и лесного массива.

От точки 220 граница проходит в южном направлении вдоль оросительного канала и полевой дороги на протяжении 2511 м до точки 223 место пересечения оросительного канала, линии электропередачи и полевой дороги.

От точки 223 граница проходит в восточном направлении вдоль полевой дороги и лесополосы на протяжении 1400 м до точки 239 место пересечения лесополосы и полевой дороги.

От точки 239 граница проходит в южном направлении вдоль лесополосы и полевой дороги на протяжении 2070 м до точки 241 место пересечения автодороги Е-97, линии электропередачи, Северо-Крымского канала, лесополосы и полевой дороги.

От точки 241 граница проходит в южном направлении вдоль полевой дороги и лесного массива на протяжении 2970 м до точки 275 место пересечения лесополосы и полевой дороги.

От точки 275 граница проходит в восточном направлении вдоль полевой дороги и лесополосы на протяжении 495 м до точки 285 место пересечения границ Яркополенского сельского поселения, Партизанского сельского

поселения Кировского района и Ильичевского сельского поселения Советского района, оросительного канала, линии электропередачи, сельскохозяйственных угодий и лесного массива.

От точки 285 граница проходит в южном направлении вдоль лесополосы и полевой дороги на протяжении 2440 м до точки 303 место пересечения лесополосы и полевой дороги.

От точки 303 граница проходит в западном направлении вдоль полевой дороги и оросительного канала на протяжении 231 м до точки 306 место пересечения автодороги Надежда – Партизаны оросительного канала, лесополосы и полевой дороги.

От точки 306 граница проходит в восточном направлении вдоль автодороги Надежда – Партизаны и полевой дороги на протяжении 751 м до точки 315 место пересечения лесополосы, оросительного канала и полевой дороги.

От точки 315 граница проходит в южном направлении вдоль полевой дороги и лесного массива на протяжении 590 м до точки 326 место пересечения границ Партизанского сельского поселения, Приветненского сельского поселения Кировского района и Ильичевского сельского поселения Советского района, линии электропередачи, лесополосы и полевой дороги.

От точки 326 граница проходит в западном направлении вдоль линии электропередачи, полевой дороги и лесополосы на протяжении 2277 м до точки 328 место пересечения лесополосы, линии электропередачи, оросительного канала и полевой дороги.

От точки 328 граница проходит в западном направлении вдоль полевой дороги и лесополосы на протяжении 930 м до точки 329 место пересечения лесополосы и полевой дороги.

От точки 329 граница проходит в северном направлении вдоль полевой дороги и лесополосы на протяжении 890 м до точки 330 место пересечения лесополосы и полевой дороги.

От точки 330 граница проходит в западном направлении вдоль полевой дороги и лесополосы на протяжении 1512 м до точки 333 место пересечения лесополосы, оросительного канала и полевой дороги.

От точки 333 граница проходит в западном направлении вдоль полевой дороги, оросительного канала и лесополосы на протяжении 478 м до точки 335 место пересечения границ Приветненского сельского поселения, Золотополенского сельского поселения Кировского района и Ильичевского сельского поселения Советского района, лесного массива, оросительного канала и полевой дороги.

От точки 335 граница проходит в северном направлении вдоль полевой дороги и лесного массива на протяжении 995 м до точки 344 место пересечения лесного массива и полевой дороги.

От точки 344 граница проходит в западном направлении вдоль полевой дороги и лесополосы на протяжении 2030 м до точки 350 место пересечения границ Золотополенского сельского поселения Кировского района,



Красногвардейского сельского поселения и Ильичевского сельского поселения Советского района, лесополосы и полевой дороги.

От точки 350 граница проходит в южном направлении вдоль полевой дороги и лесополосы на протяжении 1200 м до точки 351 место пересечения лесного массива и полевой дороги.

От точки 351 граница проходит в западном направлении вдоль полевой дороги и лесополосы на протяжении 2980 м до точки 352 место пересечения автодороги Пушкино – Золотое Поле, линии электропередачи, лесополосы и полевой дороги.

От точки 352 граница проходит в южном направлении вдоль автодороги Пушкино – Золотое Поле и лесополосы на протяжении 720 м до точки 353 место пересечения линии электропередачи, лесополосы и полевой дороги.

От точки 353 граница проходит в западном направлении вдоль полевой дороги и лесополосы на протяжении 2030 м до точки 372 место пересечения лесополосы, линии электропередачи и полевой дороги.

От точки 372 граница проходит в южном направлении вдоль полевой дороги, оросительного канала и лесополосы на протяжении 1080 м до точки 374 место пересечения границ Льговского сельского поселения, Золотополенского сельского поселения Кировского района и Красногвардейского сельского поселения Советского района, линии электропередачи, лесного массива, оросительного канала и полевой дороги.

От точки 374 граница проходит в южном направлении вдоль полевой дороги и лесного массива на протяжении 5010 м до точки 383 место пересечения лесного массива, оросительного канала и полевой дороги.

От точки 383 граница проходит в западном направлении вдоль полевой дороги и лесополосы на протяжении 4020 м до точки 396 место пересечения оросительного канала, лесополосы и полевой дороги.

От точки 396 граница проходит в северном направлении вдоль полевой дороги и лесного массива на протяжении 263 м до точки 400 место пересечения оросительного канала, лесополосы и полевой дороги.

От точки 400 граница проходит в северном направлении вдоль полевой дороги и лесополосы на протяжении 2770 м до точки 407 место пересечения реки Булганак, лесополосы и полевой дороги.

От точки 407 граница проходит в западном направлении вдоль полевой дороги и лесополосы на протяжении 1470 м до точки 409 место пересечения границ Льговского сельского поселения Кировского района, Муромского сельского поселения Белогорского района и Красногвардейского сельского поселения Советского района, линии электропередачи, оросительного канала, лесополосы и полевой дороги.

От точки 409 граница проходит в северном направлении вдоль полевой дороги и лесополосы на протяжении 2360 м до точки 418 место пересечения лесополосы и полевой дороги.

От точки 418 граница проходит в западном направлении вдоль полевой дороги и лесополосы на протяжении 2080 м до точки 433 место пересечения лесополосы и полевой дороги.

От точки 433 граница проходит в северном направлении вдоль полевой дороги и лесного массива на протяжении 2000 м до точки 440 место пересечения оросительного канала, лесополосы и полевой дороги.

От точки 440 граница проходит в западном направлении вдоль оросительного канала и лесополосы на протяжении 6010 м до точки 453 место пересечения сельскохозяйственных угодий, лесополосы и полевой дороги.

От точки 453 граница проходит в южном направлении вдоль полевой дороги и лесополосы на протяжении 2380 м до точки 462 место пересечения границ Муромского сельского поселения и Васильевского сельского поселения Белогорского района и Красногвардейского сельского поселения Советского района, лесополосы и полевой дороги.

От точки 462 граница проходит в западном направлении вдоль полевой дороги и лесополосы на протяжении 1590 м до точки 468 место пересечения лесополосы и полевой дороги.

От точки 468 граница проходит в северном направлении вдоль сельскохозяйственных угодий на протяжении 6960 м до точки 501 место пересечения Васильевского сельского поселения Белогорского района, Прудовского сельского поселения и Красногвардейского сельского поселения Советского района, сельскохозяйственных угодий, полевой дороги и лесополосы.

От точки 501 граница проходит в западном направлении вдоль полевой дороги и лесополосы на протяжении 2393 м до точки 513 место пересечения виноградников, полевой дороги и лесополосы.

От точки 513 граница проходит в южном направлении вдоль полевой дороги и лесополосы на протяжении 904 м до точки 518 место пересечения полевой дороги и лесополосы.

От точки 518 граница проходит в западном направлении вдоль полевой дороги и лесополосы на протяжении 1905 м до точки 533 место пересечения лесного массива и полевой дороги.

От точки 533 граница проходит в юго-западном направлении вдоль оросительного канала и полевой дороги на протяжении 745 м до точки 540 место пересечения канала Сухая Карасевка, сельскохозяйственных угодий и лесополосы.

От точки 540 граница проходит в западном направлении вдоль полевой дороги на протяжении 1070 м до точки 544 место пересечения оросительного канала, лесополосы и полевой дороги.

От точки 544 граница проходит в южном направлении вдоль сельскохозяйственных угодий и полевой дороги на протяжении 2100 м до точки 551 место пересечения сельскохозяйственных угодий, лесополосы и полевой дороги.

От точки 551 граница проходит в западном направлении вдоль сельскохозяйственных угодий на протяжении 2080 м до точки 552 место пересечения границ Васильевского сельского поселения, Зыбинского сельского поселения Белогорского района и Прудовского сельского

поселения Советского района, сельскохозяйственных угодий, линии электропередачи и полевой дороги.

От точки 552 граница проходит в северном направлении вдоль линии электропередачи и полевой дороги на протяжении 4050 м до точки 564 место пересечения сельскохозяйственных угодий, линии электропередачи и полевой дороги.

От точки 564 граница проходит в восточном направлении вдоль сельскохозяйственных угодий и линии электропередачи на протяжении 619 м до точки 567 место пересечения линии электропередачи, сельскохозяйственных угодий и полевой дороги.

От точки 567 граница проходит в северном направлении вдоль сельскохозяйственных угодий и полевой дороги на протяжении 1370 м до точки 597 место пересечения границ Зыбинского сельского поселения Белогорского района, Жемчужинского сельского поселения Нижегородского района и Прудовского сельского поселения Советского района, автодороги Пруды – Зыбины, линии электропередачи, лесополосы и полевой дороги.

От точки 597 граница проходит в восточном направлении вдоль линии электропередачи на протяжении 922 м до точки 602 место пересечения реки Малая Карасевка (Сухая Карасевка), лесополосы и полевой дороги.

От точки 602 граница проходит в северо-восточном направлении вдоль реки Малая Карасевка (Сухая Карасевка) на протяжении 4611 м до точки 783 место пересечения автомобильной дороги Приречное – Пруды, оросительного канала, лесополосы и полевой дороги.

От точки 783 граница проходит в северном направлении вдоль автомобильной дороги Приречное – Пруды на протяжении 370 м до точки 784 место пересечения оросительного канала, лесополосы и полевой дороги.

От точки 784 граница проходит в восточном направлении вдоль полевой дороги и оросительного канала на протяжении 900 м до точки 785 место пересечения границ Жемчужинского сельского поселения Нижегородского района, Заветненского сельского поселения и Прудовского сельского поселения Советского района, сельскохозяйственных угодий, линии электропередачи, оросительного канала, полевой дороги и лесополосы.

От точки 785 граница проходит в северном направлении вдоль полевой дороги и оросительного канала на протяжении 2000 м до точки 786 место пересечения границ Жемчужинского сельского поселения, Косточковского сельского поселения Нижегородского района и Заветненского сельского поселения Советского района, оросительного канала, лесополосы и полевой дороги.

От точки 786 граница проходит в восточном направлении вдоль лесополосы и полевой дороги на протяжении 3160 м до точки 802 место пересечения лесополосы и полевой дороги.

От точки 802 граница проходит в северном направлении вдоль полевой дороги и лесного массива на протяжении 2998 м до точки 808 место пересечения границ Ивановского сельского поселения, Косточковского

сельского поселения Нижегородского района и Заветненского сельского поселения Советского района, лесополосы и полевой дороги.

От точки 808 граница проходит в северном направлении вдоль полевой дороги и лесополосы на протяжении 2660 м до точки 844 место пересечения Черноземненского сельского поселения, Заветненского сельского поселения Советского района и Ивановского сельского поселения Нижегородского района, сельскохозяйственных угодий, полевой дороги и лесополосы.

От точки 844 граница проходит в западном направлении вдоль полевой дороги и лесополосы на протяжении 760 м до точки 845 место пересечения оросительного канала, лесополосы и полевой дороги.

От точки 845 граница проходит в северном направлении вдоль полевой дороги и лесополосы на протяжении 2377 м до точки 852 место пересечения линии электропередачи, лесополосы и полевой дороги.

От точки 852 граница проходит в восточном направлении вдоль полевой дороги и линии электропередачи на протяжении 580 м до точки 853 место пересечения границ Ивановского сельского поселения, Желябовского сельского поселения Нижегородского района, Черноземненского сельского поселения Советского района, пересечения линии электропередачи, лесополосы и полевой дороги.

От точки 853 граница проходит в восточном направлении вдоль полевой дороги и линии электропередачи на протяжении 3180 м до точки 860 место пересечения линии электропередачи, лесополосы и полевой дороги.

От точки 860 граница проходит в северном направлении вдоль полевой дороги и лесополосы на протяжении 1466 м до точки 868 место пересечения оросительного канала, лесополосы и полевой дороги.

От точки 868 граница проходит в восточном направлении вдоль полевой дороги и лесополосы на протяжении 750 м до точки 871 место пересечения лесополосы и полевой дороги.

От точки 871 граница проходит в северном направлении вдоль полевой дороги и лесополосы на протяжении 1180 м до точки 873 место пересечения автодороги (Алмазное – Желябовка), лесополосы и полевой дороги.

От точки 873 граница проходит в северном направлении, пересекая железнодорожные пути, на протяжении 146 м до точки 875 место пересечения линии электропередачи, оросительного канала, лесополосы и полевой дороги.

От точки 875 граница проходит в северо-западном направлении вдоль линии электропередачи и железнодорожных путей на протяжении 4948 м до точки 891 место пересечения реки Карасевка, лесополосы и полевой дороги.

От точки 891 граница проходит в северо-западном направлении вдоль полевой дороги и железнодорожных путей на протяжении 1531 м до точки 897 место пересечения границ Уваровского сельского поселения, Желябовского сельского поселения Нижегородского района и Черноземненского сельского поселения Советского района, оросительного канала, лесополосы и полевой дороги.

От точки 897 граница проходит в восточном направлении вдоль полевой дороги и оросительного канала на протяжении 1330 м до точки 898 место пересечения автодороги Черноземное – Демьяновка, юго-западной части села Демьяновка, лесополосы и полевой дороги.

От точки 898 граница проходит в северо-восточном направлении вдоль автодороги Черноземное – Демьяновка на протяжении 814 м до точки 1.

От точки 61 граница проходит в южном направлении вдоль полевой дороги и лесного массива на протяжении 2970 м до точки 95 место пересечения лесополосы и полевой дороги.

От точки 95 граница проходит в восточном направлении вдоль полевой дороги и лесополосы на протяжении 495 м до точки 105 место пересечения границ Яркополенского сельского поселения, Партизанского сельского поселения Кировского района и Ильичевского сельского поселения Советского района, оросительного канала, линии электропередачи, сельскохозяйственных угодий и лесного массива.

От точки 105 граница проходит в южном направлении вдоль лесополосы и полевой дороги на протяжении 2440 м до точки 123 место пересечения лесополосы и полевой дороги.

От точки 123 граница проходит в западном направлении вдоль, полевой дороги и оросительного канала на протяжении 231 м до точки 126 место пересечения автодороги Надежда – Партизаны, оросительного канала, лесополосы и полевой дороги.

От точки 126 граница проходит в восточном направлении вдоль автодороги Надежда – Партизаны и полевой дороги на протяжении 751 м до точки 134 место пересечения лесополосы, оросительного канала и полевой дороги.

От точки 134 граница проходит в южном направлении вдоль полевой дороги и лесного массива на протяжении 590 м до точки 146 место пересечения границ Партизанского сельского поселения, Приветненского сельского поселения Кировского района и Ильичевского сельского поселения Советского района, линии электропередачи, лесополосы и полевой дороги.

От точки 146 граница проходит в западном направлении вдоль линии электропередачи, полевой дороги и лесополосы на протяжении 2260 м до точки 148 место пересечения лесополосы, линии электропередачи, оросительного канала и полевой дороги.

От точки 148 граница проходит в западном направлении вдоль полевой дороги и лесополосы на протяжении 930 м до точки 149 место пересечения лесополосы и полевой дороги.

От точки 149 граница проходит в северном направлении вдоль полевой дороги и лесополосы на протяжении 890 м до точки 150 место пересечения лесополосы и полевой дороги.

От точки 150 граница проходит в западном направлении вдоль полевой дороги и лесополосы на протяжении 1510 м до точки 153 место пересечения лесополосы, оросительного канала и полевой дороги.

От точки 153 граница проходит в западном направлении вдоль полевой дороги, оросительного канала и лесополосы на протяжении 478 м до точки 155 место пересечения границ Приветненского сельского поселения, Золотополенского сельского поселения Кировского района и Ильичевского сельского поселения Советского района, лесного массива, оросительного канала и полевой дороги.

От точки 155 граница проходит в северном направлении вдоль полевой дороги и лесного массива на протяжении 2260 м до точки 164 место пересечения лесного массива и полевой дороги.

От точки 164 граница проходит в западном направлении вдоль полевой дороги и лесополосы на протяжении 2230 м до точки 170 место пересечения границ Золотополенского сельского поселения Кировского района, Красногвардейского сельского поселения и Ильичевского сельского поселения Советского района, лесополосы и полевой дороги.

От точки 170 граница проходит в северном направлении вдоль полевой дороги и лесного массива на протяжении 1980 м до точки 173 место пересечения оросительного канала, лесополосы и полевой дороги.

От точки 173 граница проходит в западном направлении вдоль полевой дороги и лесополосы на протяжении 755 м до точки 176 место пересечения границ Красногвардейского сельского поселения, Пушкинского сельского поселения и Ильичевского сельского поселения Советского района, лесополосы и полевой дороги.

От точки 176 граница проходит в северном направлении вдоль полевой дороги и лесополосы на протяжении 520 м до точки 180 место пересечения автодороги Восточное – Пушкино, линии электропередачи, оросительного канала, лесополосы и полевой дороги.

От точки 180 граница проходит в северном направлении вдоль полевой дороги и лесополосы на протяжении 2450 м до точки 190 место пересечения лесополосы и полевой дороги.

От точки 190 граница проходит в западном направлении вдоль полевой дороги и лесополосы на протяжении 700 м до точки 193 место пересечения лесополосы и полевой дороги.

От точки 193 граница проходит в северном направлении вдоль полевой дороги и лесного массива на протяжении 2500 м до точки 195 место пересечения Северо-Крымского канала, линии электропередачи, лесополосы и полевой дороги.

От точки 195 граница проходит в северном направлении вдоль оросительного канала и лесополосы на протяжении 75 м до точки 197 место пересечения автодороги Е-97, линии электропередачи, лесополосы и полевой дороги.

От точки 197 граница проходит в северном направлении вдоль полевой дороги и лесополосы на протяжении 942 м до точки 206 место пересечения границ Чапаевского сельского поселения, Пушкинского сельского поселения и Ильичевского сельского поселения Советского района, лесополосы, оросительного канала и полевой дороги.

От точки 206 граница проходит в северном направлении вдоль полевой дороги, оросительного канала и лесополосы на протяжении 1720 м до точки 1.

## Советское сельское поселение

Начальной точкой границы Советского сельского поселения Советского района является точка 1, расположенная в месте пересечения автодороги Советское – Некрасовка, сельскохозяйственных угодий, линии электропередачи, оросительного канала, полевой дороги и лесополосы.

От точки 1 граница проходит в восточном направлении вдоль сельскохозяйственных угодий и линии электропередачи на протяжении 430 м до точки 2 место пересечения линии электропередачи, оросительного канала, сельскохозяйственных угодий, полевой дороги и лесополосы.

От точки 2 граница проходит в северо-восточном направлении вдоль оросительного канала и полевой дороги на протяжении 560 м до точки 5 место пересечения оросительного канала, садовых участков, лесополосы и полевой дороги.

От точки 5 граница проходит в восточном направлении вдоль садовых участков и полевой дороги на протяжении 380 м до точки 6 место пересечения садовых участков, лесополосы и полевой дороги.

От точки 6 граница проходит в южном направлении вдоль садовых участков на протяжении 400 м до точки 9 место пересечения садовых участков, лесополосы и полевой дороги.

От точки 9 граница проходит в восточном направлении вдоль лесополосы и полевой дороги на протяжении 440 м до точки 14 место пересечения границ Черноземненского сельского поселения, Урожайновского сельского поселения и Советского сельского поселения Советского района, сельскохозяйственных угодий, оросительного канала и полевой дороги.

От точки 14 граница проходит в южном направлении вдоль полевой дороги на протяжении 680 м до точки 23 место пересечения сельскохозяйственных угодий и полевой дороги.

От точки 23 граница проходит в юго-восточном направлении вдоль полевой дороги и лесополосы на протяжении 2570 м до точки 32 место пересечения сельскохозяйственных угодий, полевой дороги и лесополосы.

От точки 32 граница проходит в восточном направлении вдоль полевой дороги и лесополосы на протяжении 1060 м до точки 35 место пересечения автодороги Советское – Присивашное, линии электропередачи, полевой дороги и лесополосы.

От точки 35 граница проходит в южном направлении вдоль сельскохозяйственных угодий на протяжении 430 м до точки 36 место пересечения границ Урожайновского сельского поселения, Краснофлотского сельского поселения и Советского сельского поселения Советского района, реки Булганак, линии электропередачи и полевой дороги.

От точки 36 граница проходит в юго-западном направлении вдоль реки Булганак и полевой дороги на протяжении 1590 м до точки 43 место пересечения улицы Суворова пгт Советский, железнодорожных путей, линии



электропередачи, оросительного канала, сельскохозяйственных угодий и лесополосы.

От точки 43 граница проходит в северо-западном направлении вдоль улицы Суворова пгт Советский на протяжении 740 м до точки 45 место пересечения улицы Суворова и улицы 40 лет Победы пгт Советский, железнодорожных путей, лесополосы и полевой дороги.

От точки 45 граница проходит в юго-западном направлении вдоль улицы 40 лет Победы пгт Советский на протяжении 830 м до точки 51 место пересечения границ Чапаевского сельского поселения, Краснофлотского сельского поселения и Советского сельского поселения Советского района, Северо-Крымского канала, линии электропередачи, лесополосы и полевой дороги.

От точки 51 граница проходит в западном направлении вдоль улицы 40 лет Победы пгт Советский, пересекая Северо-Крымский канал, на протяжении 796 м до точки 59 место пересечения автомобильной трассы Е-97 и улицы Южная пгт Советский, сельскохозяйственных угодий, линии электропередачи и полевой дороги.

От точки 59 граница проходит в северо-западном направлении вдоль автомобильной трассы Е-97 на протяжении 1160 м до точки 61 место пересечения границ Чапаевского сельского поселения, Краснофлотского сельского поселения и Советского сельского поселения Советского района, сельскохозяйственных угодий, линии электропередачи и полевой дороги.

От точки 61 граница проходит в северо-западном направлении вдоль автомобильной трассы Е-97 на протяжении 1210 м до точки 64 место пересечения границ Черноземненского сельского поселения, Краснофлотского сельского поселения и Советского сельского поселения Советского района, линии электропередачи, сельскохозяйственных угодий и полевой дороги.

От точки 64 граница проходит в северном направлении, пересекая Северо-Крымский канал, автомобильную трассу Е-97, вдоль сельскохозяйственных угодий и полевой дороги на протяжении 1080 м до точки 76 место пересечения железной дороги, улицы Дзержинского пгт Советский, лесополосы и полевой дороги.

От точки 76 граница проходит в северо-западном направлении вдоль лесополосы и полевой дороги на протяжении 560 м до точки 78 место пересечения лесополосы и полевой дороги.

От точки 78 граница проходит в восточном направлении вдоль полевой дороги на протяжении 1100 м до точки 82 место пересечения переулка Северный пгт Советский, пересечения автодороги Советское – Некрасовка, линии электропередачи, лесополосы и полевой дороги.

От точки 82 граница проходит в северном направлении вдоль автодороги Советское – Некрасовка на протяжении 1610 м до точки 1.

### Дмитровское сельское поселение

Начальной точкой границы Дмитровское сельского поселения является точка 1, расположенная в месте пересечения автомобильной дороги Изобильное – Ферма, сельскохозяйственных угодий, полевой дороги и лесополосы.

От точки 1 граница проходит в северо-восточном направлении вдоль сельскохозяйственных угодий и полевой дороги на протяжении 3530 м до точки 7 место пересечения полевой дороги и береговой линии залива Сиваш.

От точки 7 граница проходит в северо-восточном направлении через залив Сиваш на протяжении 4700 м до точки 8 место пересечения границ Изобильненского сельского поселения Нижегородского района, Семисотского сельского поселения Ленинского района и Дмитровского сельского поселения Советского района, береговой линии Арабатской стрелки, залива Сиваш и полевой дороги.

От точки 8 граница проходит в юго-восточном направлении вдоль береговой линии Арабатской стрелки и залива Сиваш на протяжении 11900 м до точки 45 место пересечения границ Семисотского сельского поселения Ленинского района, Токаревского сельского поселения Кировского района и Дмитровского сельского поселения Советского района, береговой линии Арабатской стрелки, залива Сиваш и полевой дороги.

От точки 45 граница проходит в восточном направлении по водной границе на протяжении 6500 м до точки 47 место пересечения границ Токаревского сельского поселения Кировского района, Некрасовского сельского поселения и Дмитровского сельского поселения Советского района и залива Сиваш.

От точки 47 граница проходит в западном направлении вдоль водной границы на протяжении 11300 м до точки 51 место пересечения оросительного канала и полевой дороги.

От точки 51 граница проходит в северном направлении вдоль оросительного канала на протяжении 2320 м до точки 71 место пересечения оросительного канала, полевой дороги и лесополосы.

От точки 71 граница проходит в северо-западном направлении вдоль оросительного канала и полевой дороги на протяжении 2500 м до точки 81 место пересечения оросительного канала, сельскохозяйственных угодий и полевой дороги.

От точки 81 граница проходит в западном направлении вдоль оросительных каналов на протяжении 880 м до точки 88 место пересечения автодороги Ровенки – Некрасовка, оросительного канала, лесополосы и полевой дороги.

От точки 88 граница проходит в западном направлении вдоль оросительного канала и садовых участков на протяжении 2866 м до точки 99 место пересечения оросительного канала, лесополосы и полевой дороги.

От точки 99 граница проходит в северном направлении вдоль полевой дороги и оросительного канала на протяжении 2560 м до точки 119 место пересечения границ Емельяновского сельского поселения Нижегородского района, Некрасовского сельского поселения и Дмитровского сельского поселения Советского района, оросительного канала, линии электропередачи, полевой дороги, сельскохозяйственных угодий и лесного массива.

От точки 119 граница проходит в северо-восточном направлении вдоль оросительного канала и полевой дороги на протяжении 3710 м до точки 120 место пересечения оросительного канала, линии электропередачи и полевой дороги.

От точки 120 граница проходит в северо-восточном направлении вдоль линии электропередачи и оросительного канала на протяжении 4750 м до точки 141 место пересечения границ Изобильненского сельского поселения, Емельяновского сельского поселения Нижегородского района и Дмитровского сельского поселения Советского района, оросительного канала, лесополосы и полевой дороги.

От точки 141 граница проходит в северо-восточном направлении вдоль лесополосы и полевой дороги на протяжении 2090 м до точки 1.

## Заветненское сельское поселение

Начальной точкой границы Заветненского сельского поселения Советского района является точка 1, расположенная в месте пересечения Черноземненского сельского поселения, Заветненского сельского поселения Советского района и Ивановского сельского поселения Нижегородского района, сельскохозяйственных угодий, полевой дороги и лесополосы.

От точки 1 граница проходит в восточном направлении вдоль сельскохозяйственных угодий и полевой дороги на протяжении 2120 м до точки 6 место пересечения сельскохозяйственных угодий, линии электропередачи, полевой дороги и лесополосы.

От точки 6 граница проходит в северном направлении вдоль линии электропередачи на протяжении 349 м до точки 8 место пересечения линии электропередачи, лесополосы и полевой дороги.

От точки 8 граница проходит в восточном направлении вдоль линии электропередачи и полевой дороги на протяжении 2514 м до точки 36 место пересечения оросительного канала и полевой дороги.

От точки 36 граница проходит в восточном направлении вдоль полевой дороги на протяжении 326 м до точки 44 место пересечения автомобильной дороги Заветное – Корнеевка и полевой дороги.

От точки 44 граница проходит в восточном направлении вдоль линии электропередачи и полевой дороги на протяжении 217 м до точки 48 место пересечения оросительного канала, линии электропередачи и полевой дороги.

От точки 48 граница проходит в восточном направлении вдоль линии электропередачи на протяжении 1607 м до точки 56 место пересечения границ Черноземненского сельского поселения, Краснофлотского сельского поселения и Заветненского сельского поселения Советского района, линии электропередачи, полевой дороги и лесополосы.

От точки 56 граница проходит в южном направлении вдоль лесополосы и полевой дороги на протяжении 1610 м до точки 72 место пересечения автомобильной дороги Заветное – Лебединка, оросительного канала, сельскохозяйственных угодий и полевой дороги.

От точки 72 граница проходит в южном направлении вдоль оросительных каналов на протяжении 2930 м до точки 87 место пересечения лесного массива, оросительного канала, лесополосы и полевой дороги.

От точки 87 граница проходит в восточном направлении вдоль оросительного канала и лесного массива на протяжении 760 м до точки 96 место пересечения границ Краснофлотского сельского поселения, Чапаевского сельского поселения и Заветненского сельского поселения Советского района, оросительного канала, лесополосы и полевой дороги.

От точки 96 граница проходит в южном направлении вдоль полевой дороги и оросительного канала на протяжении 1990 м до точки 102 место пересечения полевой дороги, сельскохозяйственных угодий и лесного массива.

От точки 102 граница проходит в западном направлении вдоль оросительного канала и полевой дороги на протяжении 737 м до точки 106 место пересечения оросительного канала, линии электропередачи и полевой дороги.

От точки 106 граница проходит в южном направлении вдоль полевой дороги и оросительного канала на протяжении 960 м до точки 110 место пересечения автомобильной дороги Новый Мир – Пчельники, оросительного канала, лесополосы и полевой дороги.

От точки 110 граница проходит в южном направлении вдоль лесополосы и полевой дороги на протяжении 940 м до точки 114 место пересечения оросительного канала, лесополосы и полевой дороги.

От точки 114 граница проходит в западном направлении вдоль полевой дороги и лесного массива на протяжении 3230 м до точки 127 место пересечения границ Прудовского сельского поселения, Чапаевского сельского поселения и Заветненского сельского поселения Советского района, лесополосы и полевой дороги.

От точки 127 граница проходит в западном направлении вдоль полевой дороги и оросительного канала на протяжении 2710 м до точки 136 место пересечения автодороги Пчельники – Привольное, линии электропередачи, сельскохозяйственных угодий и лесного массива.

От точки 136 граница проходит в западном направлении вдоль линии электропередачи и полевой дороги на протяжении 4082 м до точки 158 место пересечения границ Жемчужинского сельского поселения Нижегородского района, Прудовского сельского поселения и Заветненского сельского поселения Советского района, оросительного канала, линии электропередачи и полевой дороги.

От точки 158 граница проходит в северном направлении вдоль полевой дороги и оросительного канала на протяжении 2000 м до точки 159 место пересечения границ Жемчужинского сельского поселения, Косточковского сельского поселения Нижегородского района и Заветненского сельского поселения Советского района, оросительного канала, лесополосы и полевой дороги.

От точки 159 граница проходит в восточном направлении вдоль лесополосы и полевой дороги на протяжении 3160 м до точки 175 место пересечения лесополосы и полевой дороги.

От точки 175 граница проходит в северном направлении вдоль полевой дороги и лесного массива на протяжении 2998 м до точки 181 место пересечения границ Ивановского сельского поселения, Косточковского сельского поселения Нижегородского района и Заветненского сельского поселения Советского района, лесополосы и полевой дороги.

От точки 181 граница проходит в северном направлении вдоль полевой дороги и лесополосы на протяжении 2660 м до точки 1.

### Ильичевское сельское поселение

Начальной точкой границы Ильичевского сельского поселения Советского района является точка 1, расположенная в месте пересечения Краснофлотского сельского поселения, Чапаевского сельского поселения и Ильичевского сельского поселения Советского района, оросительного канала, сельскохозяйственных угодий, полевой дороги и лесополосы.

От точки 1 граница проходит в восточном направлении вдоль сельскохозяйственных угодий и оросительного канала на протяжении 301 м до точки 3 место пересечения сельскохозяйственных угодий, полевой дороги и лесополосы.

От точки 3 граница проходит в восточном направлении вдоль линии электропередачи на протяжении 1670 м до точки 7 место пересечения автодороги Марково – Шахтино, линии электропередачи, лесополосы и полевой дороги.

От точки 7 граница проходит в юго-восточном направлении вдоль линии электропередачи и автодороги Марково – Шахтино на протяжении 446 м до точки 8 место пересечения автодороги Марково – Шахтино, лесополосы и полевой дороги.

От точки 8 граница проходит в восточном направлении вдоль полевой дороги и лесополосы на протяжении 2020 м до точки 19 место пересечения оросительного канала, лесополосы и полевой дороги.

От точки 19 граница проходит в восточном направлении вдоль оросительного канала и полевой дороги на протяжении 602 м до точки 22 место пересечения Краснофлотского сельского поселения, Ильичевского сельского поселения Советского района и Яркополенского сельского поселения Кировского района, оросительного канала и полевой дороги.

От точки 22 граница проходит в южном направлении вдоль линии электропередачи на протяжении 630 м до точки 23 место пересечения линии электропередачи, полевой дороги и лесополосы.

От точки 23 граница проходит в восточном направлении вдоль лесополосы и полевой дороги на протяжении 998 м до точки 29 место пересечения лесополосы, сельскохозяйственных угодий и полевой дороги.

От точки 29 граница проходит в южном направлении вдоль полевой дороги на протяжении 503 м до точки 32 место пересечения лесного массива, лесополосы и полевой дороги.

От точки 32 граница проходит в восточном направлении вдоль полевой дороги и лесного массива на протяжении 1720 м до точки 35 место пересечения линии электропередачи, лесополосы и полевой дороги.

От точки 35 граница проходит в восточном направлении вдоль полевой дороги и линии электропередачи на протяжении 1070 м до точки 39 место пересечения западной части села Ореховка, полевой дороги, сельскохозяйственных угодий и лесного массива.

От точки 39 граница проходит в южном направлении вдоль оросительного канала и полевой дороги на протяжении 2530 м до точки 43 место пересечения оросительного канала, линии электропередачи и полевой дороги.

От точки 43 граница проходит в восточном направлении вдоль полевой дороги и лесополосы на протяжении 1400 м до точки 59 место пересечения лесополосы и полевой дороги.

От точки 59 граница проходит в южном направлении вдоль лесополосы и полевой дороги на протяжении 2070 м до точки 61 место пересечения автодороги Е-97, линии электропередачи, Северо-Крымского канала, лесополосы и полевой дороги.

От точки 61 граница проходит в южном направлении вдоль полевой дороги и лесного массива на протяжении 2970 м до точки 95 место пересечения лесополосы и полевой дороги.

От точки 95 граница проходит в восточном направлении вдоль полевой дороги и лесополосы на протяжении 495 м до точки 105 место пересечения границ Яркополенского сельского поселения, Партизанского сельского поселения Кировского района и Ильичевского сельского поселения Советского района, оросительного канала, линии электропередачи, сельскохозяйственных угодий и лесного массива.

От точки 105 граница проходит в южном направлении вдоль лесополосы и полевой дороги на протяжении 2440 м до точки 123 место пересечения лесополосы и полевой дороги.

От точки 123 граница проходит в западном направлении вдоль полевой дороги и оросительного канала на протяжении 231 м до точки 126 место пересечения автодороги Надежда – Партизаны, оросительного канала, лесополосы и полевой дороги.

От точки 126 граница проходит в восточном направлении вдоль автодороги Надежда – Партизаны и полевой дороги на протяжении 751 м до точки 134 место пересечения лесополосы, оросительного канала и полевой дороги.

От точки 134 граница проходит в южном направлении вдоль полевой дороги и лесного массива на протяжении 590 м до точки 146 место пересечения границ Партизанского сельского поселения, Приветненского сельского поселения Кировского района и Ильичевского сельского поселения Советского района, линии электропередачи, лесополосы и полевой дороги.

От точки 146 граница проходит в западном направлении вдоль линии электропередачи, полевой дороги и лесополосы на протяжении 2260 м до точки 148 место пересечения лесополосы, линии электропередачи, оросительного канала и полевой дороги.

От точки 148 граница проходит в западном направлении вдоль полевой дороги и лесополосы на протяжении 930 м до точки 149 место пересечения лесополосы и полевой дороги.

От точки 149 граница проходит в северном направлении вдоль полевой дороги и лесополосы на протяжении 890 м до точки 150 место пересечения лесополосы и полевой дороги.

От точки 150 граница проходит в западном направлении вдоль полевой дороги и лесополосы на протяжении 1510 м до точки 153 место пересечения лесополосы, оросительного канала и полевой дороги.

От точки 153 граница проходит в западном направлении вдоль полевой дороги, оросительного канала и лесополосы на протяжении 478 м до точки 155 место пересечения границ Приветненского сельского поселения, Золотополенского сельского поселения Кировского района и Ильичевского сельского поселения Советского района, лесного массива, оросительного канала и полевой дороги.

От точки 155 граница проходит в северном направлении вдоль полевой дороги и лесного массива на протяжении 2260 м до точки 164 место пересечения лесного массива и полевой дороги.

От точки 164 граница проходит в западном направлении вдоль полевой дороги и лесополосы на протяжении 2230 м до точки 170 место пересечения границ Золотополенского сельского поселения Кировского района, Красногвардейского сельского поселения и Ильичевского сельского поселения Советского района, лесополосы и полевой дороги.

От точки 170 граница проходит в северном направлении вдоль полевой дороги и лесного массива на протяжении 1980 м до точки 173 место пересечения оросительного канала, лесополосы и полевой дороги.

От точки 173 граница проходит в западном направлении вдоль полевой дороги и лесополосы на протяжении 755 м до точки 176 место пересечения границ Красногвардейского сельского поселения, Пушкинского сельского поселения и Ильичевского сельского поселения Советского района, лесополосы и полевой дороги.

От точки 176 граница проходит в северном направлении вдоль полевой дороги и лесополосы на протяжении 520 м до точки 180 место пересечения автодороги Восточное – Пушкино, линии электропередачи, оросительного канала, лесополосы и полевой дороги.

От точки 180 граница проходит в северном направлении вдоль полевой дороги и лесополосы на протяжении 2450 м до точки 190 место пересечения лесополосы и полевой дороги.

От точки 190 граница проходит в западном направлении вдоль полевой дороги и лесополосы на протяжении 700 м до точки 193 место пересечения лесополосы и полевой дороги.

От точки 193 граница проходит в северном направлении вдоль полевой дороги и лесного массива на протяжении 2500 м до точки 195 место пересечения Северо-Крымского канала, линии электропередачи, лесополосы и полевой дороги.

От точки 195 граница проходит в северном направлении вдоль оросительного канала и лесополосы на протяжении 75 м до точки 197 место



пересечения автодороги Е-97, линии электропередачи, лесополосы и полевой дороги.

От точки 197 граница проходит в северном направлении вдоль полевой дороги и лесополосы на протяжении 942 м до точки 206 место пересечения границ Чапаевского сельского поселения, Пушкинского сельского поселения и Ильичевского сельского поселения Советского района, лесополосы, оросительного канала и полевой дороги.

От точки 206 граница проходит в северном направлении вдоль полевой дороги, оросительного канала и лесополосы на протяжении 1720 м до точки 1.

### Красногвардейское сельское поселение

Начальной точкой границы Красногвардейского сельского поселения Советского района является точка 1, расположенная в месте пересечения Васильевского сельского поселения Белогорского района, Прудовского сельского поселения и Красногвардейского сельского поселения Советского района, сельскохозяйственных угодий, полевой дороги и лесополосы.

От точки 1 граница проходит в восточном направлении вдоль сельскохозяйственных угодий и полевой дороги на протяжении 1780 м до точки 16 место пересечения промзоны, сельскохозяйственных угодий, полевой дороги и лесополосы.

От точки 16 граница проходит в восточном направлении вдоль полевой дороги на протяжении 2850 м до точки 41 место пересечения линии электропередачи, лесополосы и полевой дороги.

От точки 41 граница проходит в северном направлении вдоль полевой дороги и лесополосы на протяжении 1990 м до точки 45 место пересечения границ Чапаевского сельского поселения, Прудовского сельского поселения и Красногвардейского сельского поселения Советского района, линии электропередачи, лесополосы и полевой дороги.

От точки 45 граница проходит в восточном направлении вдоль полевой дороги и лесополосы на протяжении 1940 м до точки 49 место пересечения автодороги Новый Мир – Лоховка, лесополосы и полевой дороги.

От точки 49 граница проходит в восточном направлении вдоль лесополосы и полевой дороги на протяжении 3050 м до точки 55 место пересечения лесополосы, оросительного канала и полевой дороги.

От точки 55 граница проходит в восточном направлении вдоль лесополосы на протяжении 928 м до точки 68 место пересечения линии электропередачи, полевой дороги и лесополосы.

От точки 68 граница проходит в южном направлении вдоль линии электропередач и полевой дороги на протяжении 1010 м до точки 72 место пересечения границ Чапаевского сельского поселения, Пушкинского сельского поселения и Красногвардейского сельского поселения Советского района, лесополосы, сельскохозяйственных угодий и полевой дороги.

От точки 72 граница проходит в южном направлении вдоль полевой дороги и лесополосы на протяжении 1560 м до точки 80 место пересечения автодороги Лоховка – Красногвардейское, лесного массива, лесополосы и полевой дороги.

От точки 80 граница проходит в южном направлении вдоль полевой дороги и лесного массива на протяжении 1650 м до точки 82 место пересечения лесополосы и полевой дороги.

От точки 82 граница проходит в восточном направлении вдоль полевой дороги и лесополосы на протяжении 1910 м до точки 84 место пересечения автодороги Лоховка – Красногвардейское, полевой дороги, сельскохозяйственных угодий и лесного массива.

От точки 84 граница проходит в восточном направлении вдоль лесополосы и полевой дороги на протяжении 2503 м до точки 88 место пересечения оросительного канала, лесополосы и полевой дороги.

От точки 88 граница проходит в южном направлении вдоль полевой дороги и лесополосы на протяжении 1280 м до точки 101 место пересечения реки Булганак, северо-восточной части села Красногвардейского, линии электропередачи, лесополосы и полевой дороги.

От точки 101 граница проходит в южном направлении вдоль линии электропередачи на протяжении 532 м до точки 102 место пересечения промзоны, линии электропередачи, реки Булганак, лесополосы и полевой дороги.

От точки 102 граница проходит в восточном направлении вдоль полевой дороги и лесного массива на протяжении 1700 м до точки 113 место пересечения автодороги Пушкино – Золотое Поле, лесополосы, линии электропередачи и полевой дороги.

От точки 113 граница проходит в восточном направлении вдоль полевой дороги и лесополосы на протяжении 984 м до точки 116 место пересечения оросительного канала, линии электропередачи, сельскохозяйственных угодий и лесного массива.

От точки 116 граница проходит в северном направлении вдоль лесополосы и полевой дороги на протяжении 2007 м до точки 131 место пересечения автодороги Пушкино – Восточное, оросительного канала, линии электропередачи, лесополосы и полевой дороги.

От точки 131 граница проходит в восточном направлении вдоль полевой дороги и оросительного канала на протяжении 1250 м до точки 139 место пересечения границ Пушкинского сельского поселения, Ильичевского сельского поселения и Красногвардейского сельского поселения Советского района, оросительного канала, лесополосы и полевой дороги.

От точки 139 граница проходит в восточном направлении вдоль оросительного канала и полевой дороги на протяжении 755 м до точки 142 место пересечения лесополосы, оросительного канала и полевой дороги.

От точки 142 граница проходит в южном направлении вдоль полевой дороги и лесного массива на протяжении 1980 м до точки 145 место пересечения границ Ильичевского сельского поселения, Красногвардейского сельского поселения Советского района и Золотополенского сельского поселения Кировского района, линии электропередачи, лесополосы и полевой дороги.

От точки 145 граница проходит в южном направлении вдоль линии полевой дороги и лесополосы на протяжении 1200 м до точки 146 место пересечения лесного массива и полевой дороги.

От точки 146 граница проходит в западном направлении вдоль полевой дороги и лесополосы на протяжении 2980 м до точки 147 место пересечения автодороги Пушкино – Золотое Поле, линии электропередачи, лесополосы и полевой дороги.

От точки 147 граница проходит в южном направлении вдоль автодороги Пушкино – Золотое Поле и лесополосы на протяжении 720 м до точки 148 место пересечения линии электропередачи, лесополосы и полевой дороги.

От точки 148 граница проходит в западном направлении вдоль полевой дороги и лесополосы на протяжении 2030 м до точки 167 место пересечения лесополосы, линии электропередачи и полевой дороги.

От точки 167 граница проходит в южном направлении вдоль полевой дороги, оросительного канала и лесополосы на протяжении 1080 м до точки 169 место пересечения границ Льговского сельского поселения, Золотополенского сельского поселения Кировского района и Красногвардейского сельского поселения Советского района, линии электропередачи, лесного массива, оросительного канала и полевой дороги.

От точки 169 граница проходит в южном направлении вдоль полевой дороги и лесного массива на протяжении 5010 м до точки 178 место пересечения лесного массива, оросительного канала и полевой дороги.

От точки 178 граница проходит в западном направлении вдоль полевой дороги и лесополосы на протяжении 4020 м до точки 191 место пересечения границы кладбища, лесополосы и полевой дороги.

От точки 191 граница проходит в северном направлении вдоль границы кладбища и лесного массива на протяжении 290 м до точки 196 место пересечения оросительного канала, лесополосы и полевой дороги.

От точки 196 граница проходит в северном направлении вдоль полевой дороги и лесополосы на протяжении 570 м до точки 198 место пересечения лесополосы и полевой дороги.

От точки 198 граница проходит в северном направлении вдоль полевой дороги и лесополосы на протяжении 2180 м до точки 202 место пересечения реки Булганак, лесополосы и полевой дороги.

От точки 202 граница проходит в западном направлении вдоль полевой дороги и лесополосы на протяжении 1470 м до точки 204 место пересечения границ Льговского сельского поселения Кировского района, Муромского сельского поселения Белогорского района и Красногвардейского сельского поселения Советского района, линии электропередачи, оросительного канала, лесополосы и полевой дороги.

От точки 204 граница проходит в северном направлении вдоль полевой дороги и лесополосы на протяжении 2360 м до точки 213 место пересечения лесополосы и полевой дороги.

От точки 213 граница проходит в западном направлении вдоль полевой дороги и лесополосы на протяжении 2080 м до точки 228 место пересечения лесополосы и полевой дороги.

От точки 228 граница проходит в северном направлении вдоль полевой дороги и лесного массива на протяжении 2000 м до точки 235 место пересечения оросительного канала, лесополосы и полевой дороги.

От точки 235 граница проходит в западном направлении вдоль оросительного канала и лесополосы на протяжении 6010 м до точки 248 место сельскохозяйственных угодий, лесополосы и полевой дороги.

От точки 248 граница проходит в южном направлении вдоль полевой дороги и лесополосы на протяжении 2120 м до точки 257 место пересечения границ Муромского сельского поселения, Васильевского сельского поселения Белогорского района и Красногвардейского сельского поселения Советского района, лесополосы и полевой дороги.

От точки 257 граница проходит в западном направлении вдоль полевой дороги и лесополосы на протяжении 1590 м до точки 263 место пересечения виноградников, лесополосы и полевой дороги.

От точки 263 граница проходит в северном направлении вдоль сельскохозяйственных угодий на протяжении 6960 м до точки 1.

## Краснофлотское сельское поселение

Начальной точкой контура 1 границы Краснофлотского сельского поселения Советского района является точка 1, расположенная в месте пересечения Черноземненского сельского поселения, Заветненского сельского поселения и Краснофлотского сельского поселения Советского района, линии электропередачи, сельскохозяйственных угодий, полевой дороги и лесополосы.

От точки 1 граница контура 1 проходит в восточном направлении вдоль сельскохозяйственных угодий и линии электропередачи на протяжении 3620 м до точки 18 место пересечения сельскохозяйственных угодий, полевой дороги и лесополосы.

От точки 18 граница контура 1 проходит в восточном направлении вдоль полевой дороги на протяжении 460 м до точки 34 место пересечения границ Черноземненского сельского поселения, Советского сельского поселения и Краснофлотского сельского поселения Советского района, автомобильной трассы Е-97, линии электропередачи, лесополосы и полевой дороги.

От точки 34 граница контура 1 проходит в юго-восточном направлении вдоль автомобильной трассы Е-97 на протяжении 1210 м до точки 37 место пересечения границ Советского сельского поселения, Чапаевского сельского поселения и Краснофлотского сельского поселения Советского района, автодороги Варваровка – Советский, линии электропередачи, лесополосы и полевой дороги.

От точки 37 граница контура 1 проходит в юго-западном направлении вдоль автодороги Варваровка – Советский на протяжении 900 м до точки 42 место пересечения линии электропередачи, оросительного канала, лесополосы и полевой дороги.

От точки 42 граница контура 1 проходит в юго-восточном направлении вдоль лесополосы и полевой дороги на протяжении 1540 м до точки 51 место пересечения автодороги Коломенское – Советский, лесополосы, оросительного канала и полевой дороги.

От точки 51 граница контура 1 проходит в юго-западном направлении вдоль автодороги Коломенское – Советский на протяжении 2560 м до точки 58 место пересечения линии электропередачи, полевой дороги и лесополосы.

От точки 58 граница контура 1 проходит в западном направлении вдоль линии электропередач и полевой дороги на протяжении 3680 м до точки 76 место пересечения границ Чапаевского сельского поселения, Заветненского сельского поселения и Краснофлотского сельского поселения Советского района, лесополосы, оросительного канала, сельскохозяйственных угодий и полевой дороги.

От точки 76 граница контура 1 проходит в западном направлении вдоль полевой дороги и оросительного канала на протяжении 760 м до точки 85 место пересечения лесного массива, лесополосы и полевой дороги.

От точки 85 граница контура 1 проходит в северном направлении вдоль полевой дороги и лесного массива на протяжении 2930 м до точки 101 место пересечения автодороги Лебединка – Заветное, лесополосы, оросительного канала и полевой дороги.

От точки 101 граница контура 1 проходит в северном направлении вдоль полевой дороги и лесополосы на протяжении 1160 м до точки 1.

Начальной точкой контура 2 границы Краснофлотского сельского поселения является точка 115, расположенная в месте пересечения Советского сельского поселения, Чапаевского сельского поселения и Краснофлотского сельского поселения Советского района, линии электропередачи, сельскохозяйственных угодий, улицы 40-лет Октября поселка городского типа Советский, линии электропередачи и лесополосы.

От точки 115 граница контура 2 проходит в северо-восточном направлении вдоль улицы 40-лет Октября поселка городского типа Советский на протяжении 780 м до точки 121 место пересечения железнодорожных путей, линии электропередачи, сельскохозяйственных угодий и лесного массива.

От точки 121 граница контура 2 проходит в юго-восточном направлении вдоль железнодорожных путей на протяжении 770 м до точки 123 место пересечения реки Булганак, железнодорожных путей, оросительного канала, лесополосы и полевой дороги.

От точки 123 граница контура 2 проходит в северо-восточном направлении вдоль реки Булганак на протяжении 1670 м до точки 130 место пересечения границ Советского сельского поселения, Урожайновского сельского поселения и Краснофлотского сельского поселения Советского района, сельскохозяйственных угодий, лесополосы и полевой дороги.

От точки 130 граница контура 2 проходит в восточном направлении вдоль реки Булганак на протяжении 2590 м до точки 147 место пересечения канала Мокрый Индол, лесополосы и полевой дороги.

От точки 147 граница контура 2 проходит в южном направлении вдоль полевой дороги на протяжении 2130 м до точки 168 место пересечения сельскохозяйственных угодий и полевой дороги.

От точки 168 граница контура 2 проходит в южном направлении вдоль сельскохозяйственных угодий на протяжении 650 м до точки 170 место пересечения канала Мокрый Индол, сельскохозяйственных угодий и полевой дороги.

От точки 170 граница контура 2 проходит в южном направлении вдоль сельскохозяйственных угодий и полевой дороги на протяжении 6705 м до точки 186 место пересечения железнодорожных путей, оросительного канала, линии электропередачи, лесополосы и полевой дороги.

От точки 186 граница контура 2 проходит в юго-восточном направлении вдоль железной дороги на протяжении 1930 м до точки 195 место пересечения границ Урожайновского сельского поселения, Краснофлотского сельского поселения Советского района и Яркополенского сельского

поселения Кировского района, оросительного канала, лесополосы и полевой дороги.

От точки 195 граница контура 2 проходит в южном направлении вдоль лесополосы и полевой дороги на протяжении 1195 м до точки 200 место пересечения лесополосы и полевой дороги.

От точки 200 граница контура 2 проходит в западном направлении вдоль полевой дороги на протяжении 970 м до точки 204 место пересечения оросительного канала, лесополосы и полевой дороги.

От точки 204 граница контура 2 проходит в южном направлении вдоль полевой дороги и лесополосы на протяжении 1400 м до точки 210 место пересечения границ Ильичевского сельского поселения, Краснофлотского сельского поселения Советского района и Яркополенского сельского поселения Кировского района, оросительного канала, лесного массива и полевой дороги.

От точки 210 граница контура 2 проходит в западном направлении вдоль полевой дороги и лесополосы на протяжении 580 м до точки 212 место пересечения оросительного канала, линии электропередачи, лесополосы и полевой дороги.

От точки 212 граница контура 2 проходит в западном направлении вдоль полевой дороги и лесополосы на протяжении 3038 м до точки 224 место пересечения автодороги Шахтино – Марково, линии электропередачи, лесополосы и полевой дороги.

От точки 224 граница контура 2 проходит в северо-западном направлении вдоль автодороги Шахтино – Марково и линии электропередачи на протяжении 274 м до точки 225 место пересечения лесополосы, линии электропередачи и полевой дороги.

От точки 225 граница контура 2 проходит в западном направлении вдоль полевой дороги, оросительного канала и лесополосы на протяжении 860 м до точки 231 место пересечения границ Чапаевского сельского поселения, Ильичевского сельского поселения и Краснофлотского сельского поселения Советского района, лесного массива, оросительного канала и полевой дороги.

От точки 231 граница контура 2 проходит в северо-западном направлении вдоль полевой дороги и оросительного канала на протяжении 1110 м до точки 253 место пересечения лесополосы, оросительного канала и полевой дороги.

От точки 253 граница контура 2 проходит в западном направлении вдоль полевой дороги на протяжении 1630 м до точки 267 место пересечения реки Булганак, оросительного канала, лесополосы и полевой дороги.

От точки 267 граница контура 2 проходит в северном направлении вдоль реки Булганак на протяжении 2220 м до точки 295 место пересечения Северо-Крымского канала, лесополосы и полевой дороги.

От точки 295 граница контура 2 проходит в северном направлении вдоль Северо-Крымского канала на протяжении 3900 м до точки 115.



## Некрасовское сельское поселение

Начальной точкой границы Некрасовского сельского поселения Советского района является точка 1, расположенная в месте пересечения границ Охотского сельского поселения Нижегородского района, Некрасовского сельского поселения и Черноземненского сельского поселения Советского района, полевой дороги и лесополосы.

От точки 1 граница проходит в восточном направлении вдоль сельскохозяйственных угодий и линии электропередачи на протяжении 2740 м до точки 2 место пересечения границ Емельяновского сельского поселения Нижегородского района, Дмитровского сельского поселения и Некрасовского сельского поселения Советского района, оросительного канала, линии электропередачи, сельскохозяйственных угодий, полевой дороги и лесополосы.

От точки 2 граница проходит в южном направлении вдоль канала на протяжении 2110 м до точки 13 место пересечения оросительного канала, лесополосы и полевой дороги.

От точки 13 граница проходит в юго-восточном направлении вдоль оросительного канала на протяжении 3260 м до точки 33 место пересечения автомобильной дороги Ровеньки – Некрасовка, оросительного канала, линии электропередачи, лесополосы и полевой дороги.

От точки 33 граница проходит в западном направлении вдоль оросительного канала на протяжении 3630 м до точки 58 место пересечения линии электропередачи, оросительного канала, лесополосы и полевой дороги.

От точки 58 граница проходит в южном направлении вдоль оросительного канала и полевой дороги на протяжении 2051 м до точки 70 место пересечения оросительного канала и полевой дороги.

От точки 70 граница проходит в восточном направлении по морской границе залива Сиваш на протяжении 11300 м до точки 74 место пересечения границ Дмитровского сельского поселения, Некрасовского сельского поселения Советского района и Токаревского сельского поселения Кировского района.

От точки 74 граница проходит в юго-западном направлении по морской границе залива Сиваш на протяжении 6800 м до точки 77 место пересечения границ Урожайновского сельского поселения, Некрасовского сельского поселения Советского района и Токаревского сельского поселения Кировского района.

От точки 77 граница проходит в западном направлении вдоль морской границы залива Сиваш на протяжении 7650 м до точки 78 место пересечения участка суши, заливаемого водой периодически под действием ветра.

От точки 78 граница проходит в северном направлении вдоль морской границы залива Сиваш на протяжении 16520 м до точки 128 место пересечения оросительного канала и полевой дороги.

От точки 128 граница проходит в западном направлении вдоль оросительного канала и полевой дороги на протяжении 2190 м до точки 145 место пересечения границ Черноземненского сельского поселения, Урожайновского сельского поселения и Некрасовского сельского поселения Советского района, сельскохозяйственных угодий и лесного массива.

От точки 145 граница проходит в западном направлении вдоль полевой дороги на протяжении 1550 м до точки 153 место пересечения автодороги Октябрьское – Советский, линии электропередачи, оросительного канала, лесополосы и полевой дороги.

От точки 153 граница проходит в западном направлении вдоль лесополосы и полевой дороги на протяжении 1350 м до точки 164 место пересечения сельскохозяйственных угодий, лесополосы и полевой дороги.

От точки 164 граница проходит в северном направлении вдоль полевой дороги на протяжении 645 м до точки 176 место пересечения водохранилища, лесополосы и полевой дороги.

От точки 176 граница проходит в западном направлении вдоль полевой дороги на протяжении 1570 м до точки 182 место пересечения сельскохозяйственных угодий и полевой дороги.

От точки 182 граница проходит в северном направлении вдоль сельскохозяйственных угодий на протяжении 430 м до точки 185 место пересечения оросительного канала, сельскохозяйственных угодий и полевой дороги.

От точки 185 граница проходит в северо-западном направлении вдоль сельскохозяйственных угодий и полевой дороги на протяжении 1147 м до точки 196 место пересечения оросительного канала, линии электропередачи, лесополосы и полевой дороги.

От точки 196 граница проходит в северном направлении вдоль оросительного канала на протяжении 1164 м до точки 203 место пересечения Северо-Крымского канала, линии электропередачи, оросительного канала, лесополосы и полевой дороги.

От точки 203 граница проходит в северном направлении вдоль оросительного канала и полевой дороги на протяжении 5350 м до точки 223 место пересечения границ Черноземненского сельского поселения, Некрасовского сельского поселения Советского района и Охотского сельского поселения Нижегородского района, оросительного канала, лесополосы и полевой дороги.

От точки 223 граница проходит в восточном направлении вдоль оросительного канала на протяжении 4070 м до точки 225 место пересечения оросительного канала, лесополосы и полевой дороги.

От точки 225 граница проходит в северном направлении вдоль полевой дороги и оросительного канала на протяжении 3730 м до точки 232 место пересечения оросительного канала, лесного массива и полевой дороги.

От точки 232 граница проходит в северном направлении вдоль полевой дороги и лесополосы на протяжении 2305 м до точки 248 место пересечения границ Емельяновского сельского поселения, Охотского сельского

поселения Нижнегорского района и Некрасовского сельского поселения Советского района, оросительного канала, лесополосы и полевой дороги.

От точки 248 граница проходит в северном направлении вдоль полевой дороги и лесополосы на протяжении 12 м до точки 1.

## Прудовское сельское поселение

Начальной точкой границы Прудовского сельского поселения Советского района является точка 86 место пересечения автомобильной дороги Приречное – Пруды, оросительного канала, лесополосы и полевой дороги.

От точки 86 граница проходит в северном направлении вдоль автомобильной дороги Приречное – Пруды на протяжении 370 м до точки 87 место пересечения оросительного канала, лесополосы и полевой дороги.

От точки 87 граница проходит в восточном направлении вдоль полевой дороги и оросительного канала на протяжении 900 м до точки 88, расположенной в месте пересечения границ Жемчужинского сельского поселения Нижнегорского района, Заветненского сельского поселения и Прудовского сельского поселения Советского района, сельскохозяйственных угодий, линии электропередачи, оросительного канала, полевой дороги и лесополосы.

От точки 88 граница проходит в восточном направлении вдоль сельскохозяйственных угодий и линии электропередачи на протяжении 6800 м до точки 119 место пересечения границ Заветненского сельского поселения, Чапаевского сельского поселения и Прудовского сельского поселения Советского района, оросительного канала, линии электропередачи, сельскохозяйственных угодий, полевой дороги и лесополосы.

От точки 119 граница проходит в южном направлении вдоль полевой дороги и оросительного канала на протяжении 3000 м до точки 125 место пересечения автомобильной дороги Привольное – Новый Мир – Лоховка, оросительного канала, линии электропередачи, лесополосы и полевой дороги.

От точки 125 граница проходит в восточном направлении вдоль автомобильной дороги Привольное – Новый Мир – Лоховка и оросительного канала на протяжении 1230 м до точки 130 место пересечения границ Чапаевского сельского поселения, Красногвардейского сельского поселения и Прудовского сельского поселения Советского района, оросительного канала, линии электропередачи, лесополосы и полевой дороги.

От точки 130 граница проходит в южном направлении вдоль оросительного канала на протяжении 1990 м до точки 134 место пересечения оросительного канала, лесополосы и полевой дороги.

От точки 134 граница проходит в западном направлении вдоль оросительного канала и полевой дороги на протяжении 2085 м до точки 160 место пересечения промзоны, сельскохозяйственных угодий, оросительного канала и полевой дороги.

От точки 160 граница проходит в западном направлении вдоль полевой дороги на протяжении 1780 м до точки 174 место пересечения границ Красногвардейского сельского поселения, Прудовского сельского поселения

Советского района и Васильевского сельского поселения Белогорского района, балки Казантипская, полевой дороги и лесополосы.

От точки 174 граница проходит в западном направлении вдоль полевой дороги и лесополосы на протяжении 2380 м до точки 185 место пересечения виноградников, полевой дороги и лесополосы.

От точки 185 граница проходит в южном направлении вдоль полевой дороги и лесополосы на протяжении 920 м до точки 191 место пересечения полевой дороги и лесополосы.

От точки 191 граница проходит в западном направлении вдоль полевой дороги и лесополосы на протяжении 1880 м до точки 204 место пересечения лесного массива и полевой дороги.

От точки 204 граница проходит в юго-западном направлении вдоль оросительного канала и полевой дороги на протяжении 790 м до точки 213 место пересечения канала Сухая Карасевка, сельскохозяйственных угодий и лесополосы.

От точки 213 граница проходит в западном направлении вдоль полевой дороги на протяжении 1070 м до точки 217 место пересечения оросительного канала, лесополосы и полевой дороги.

От точки 217 граница проходит в южном направлении вдоль сельскохозяйственных угодий и полевой дороги на протяжении 2100 м до точки 224 место пересечения сельскохозяйственных угодий, лесополосы и полевой дороги.

От точки 224 граница проходит в западном направлении вдоль сельскохозяйственных угодий на протяжении 2080 м до точки 225 место пересечения границ Васильевского сельского поселения, Зыбинского сельского поселения Белогорского района и Прудовского сельского поселения Советского района, сельскохозяйственных угодий, линии электропередачи и полевой дороги.

От точки 225 граница проходит в северном направлении вдоль линии электропередачи и полевой дороги на протяжении 4050 м до точки 237 место пересечения сельскохозяйственных угодий, линии электропередачи и полевой дороги.

От точки 237 граница проходит в восточном направлении вдоль сельскохозяйственных угодий и линии электропередачи на протяжении 619 м до точки 240 место пересечения линии электропередачи, сельскохозяйственных угодий и полевой дороги.

От точки 240 граница проходит в северном направлении вдоль сельскохозяйственных угодий и полевой дороги на протяжении 1370 м до точки 270 место пересечения границ Зыбинского сельского поселения Белогорского района, Жемчужинского сельского поселения Нижегородского района и Прудовского сельского поселения Советского района, автодороги Пруды – Зыбины, линии электропередачи, лесополосы и полевой дороги.

От точки 270 граница проходит в восточном направлении вдоль линии электропередачи на протяжении 922 м до точки 275 место пересечения реки Малая Карасевка (Сухая Карасевка), лесополосы и полевой дороги.

От точки 275 граница проходит в северо-восточном направлении вдоль реки Малая Карасевка (река Сухая Карасевка) на протяжении 4980 м до точки 86.

## Пушкинское сельское поселение

Начальной точкой границы Пушкинского сельского поселения Советского района является точка 2, расположенная в месте пересечения сельскохозяйственных угодий, линии электропередачи, оросительного канала, полевой дороги и лесополосы.

От точки 2 граница проходит в восточном направлении вдоль сельскохозяйственных угодий и линии электропередачи на протяжении 3791 м до точки 17 место пересечения линии электропередачи, сельскохозяйственных угодий, полевой дороги и лесополосы.

От точки 17 граница проходит в северном направлении вдоль полевой дороги и линии электропередачи, пересекая Северо-Крымский канал, на протяжении 3384 м до точки 27 место пересечения линии электропередачи, лесополосы и полевой дороги.

От точки 27 граница проходит в восточном направлении вдоль лесополосы и полевой дороги на протяжении 1758 м до точки 31 место пересечения реки Булганак, линии электропередачи, лесополосы и полевой дороги.

От точки 31 граница проходит в восточном направлении вдоль сельскохозяйственных угодий на протяжении 1222 м до точки 37 место пересечения границ Чапаевского сельского поселения, Ильичевского сельского поселения и Пушкинского сельского поселения Советского района, оросительного канала, лесополосы и полевой дороги.

От точки 37 граница проходит в южном направлении вдоль оросительного канала и полевой дороги на протяжении 928 м до точки 45 место пересечения автомобильной дороги Е-97, сельскохозяйственных угодий, оросительного канала и полевой дороги.

От точки 45 граница проходит в южном направлении вдоль полевой дороги на протяжении 83 м до точки 48 место пересечения Северо-Крымского канала, линии электропередачи, полевой дороги и лесополосы.

От точки 48 граница проходит в южном направлении вдоль полевой дороги и лесополосы на протяжении 2499 м до точки 50 место пересечения виноградников, полевой дороги и лесополосы.

От точки 50 граница проходит в восточном направлении вдоль полевой дороги и лесополосы на протяжении 700 м до точки 53 место пересечения полевой дороги и лесополосы.

От точки 53 граница проходит в южном направлении вдоль полевой дороги и лесополосы на протяжении 2455 м до точки 63 место пересечения автодороги Восточное – Пушкино, оросительного канала, линии электропередачи, лесного массива и полевой дороги.

От точки 63 граница проходит в юго-западном направлении вдоль оросительного канала и полевой дороги на протяжении 522 м до точки 67 место пересечения границ Ильичевского сельского поселения, Красногвардейского сельского поселения и Пушкинского сельского

поселения Советского района, оросительного канала, сельскохозяйственных угодий и лесополосы.

От точки 67 граница проходит в западном направлении вдоль полевой дороги и лесополосы на протяжении 1250 м до точки 75 место пересечения автодороги Восточное – Пушкино, оросительного канала, лесополосы и полевой дороги.

От точки 75 граница проходит в южном направлении вдоль сельскохозяйственных угодий и полевой дороги на протяжении 2007 м до точки 90 место пересечения сельскохозяйственных угодий, линии электропередачи, лесополосы и полевой дороги.

От точки 90 граница проходит в западном направлении вдоль сельскохозяйственных угодий и полевой дороги на протяжении 984 м до точки 93 место пересечения автодороги Пушкино – Золотое Поле, сельскохозяйственных угодий, линии электропередачи и полевой дороги.

От точки 93 граница проходит в западном направлении вдоль полевой дороги на протяжении 1701 м до точки 104 место пересечения реки Булганак, северо-восточной части села Красногвардейское, сельскохозяйственных угодий, линии электропередачи и полевой дороги.

От точки 104 граница проходит в северном направлении вдоль сельскохозяйственных угодий и полевой автодороги на протяжении 1823 м до точки 119 место пересечения сельскохозяйственных угодий и полевой дороги.

От точки 119 граница проходит в западном направлении вдоль сельскохозяйственных угодий и полевой дороги на протяжении 2493 м до точки 122 место пересечения автодороги Лоховка – Красногвардейское, лесополосы и полевой дороги.

От точки 122 граница проходит в западном направлении вдоль лесополосы и полевой дороги на протяжении 1906 м до точки 124 место пересечения лесополосы и полевой дороги.

От точки 124 граница проходит в северном направлении вдоль полевой дороги на протяжении 1650 м до точки 127 место пересечения автомобильной дороги Лоховка – Красногвардейское, линии электропередачи, лесополосы и полевой дороги.

От точки 127 граница проходит в северном направлении вдоль полевой дороги на протяжении 1553 м до точки 134 место пересечения границ Чапаевского сельского поселения, Красногвардейского сельского поселения и Пушкинского сельского поселения Советского района, лесополосы и полевой дороги.

От точки 134 граница проходит в восточном направлении вдоль полевой дороги на протяжении 40 м до точки 2.



### Урожайновское сельское поселение

Начальной точкой границы Урожайновского сельского поселения Советского района является точка 1 место пересечения сельскохозяйственных угодий, оросительного канала, полевой дороги и лесополосы.

От точки 1 граница проходит в восточном направлении вдоль сельскохозяйственных угодий и оросительных каналов на протяжении 2186 м до точки 17 место пересечения линии электропередачи, оросительного канала, водохранилища, полевой дороги и лесополосы.

От точки 17 граница проходит в восточном направлении вдоль морской границы, пересекая залив Сиваш, на протяжении 7660 м до точки 24 место пересечения сельскохозяйственных угодий и полевой дороги.

От точки 24 граница проходит в северном направлении вдоль сельскохозяйственных угодий на протяжении 5000 м до точки 50 место сельскохозяйственных угодий и полевой дороги.

От точки 50 граница проходит в южном направлении вдоль сельскохозяйственных угодий и полевой дороги на протяжении 3830 м до точки 67 место пересечения сельскохозяйственных угодий и полевой дороги.

От точки 67 граница проходит в восточном направлении вдоль морской границы залива Сиваш на протяжении 7600 м до точки 68 место пересечения границ Некрасовского сельского поселения, Урожайновского сельского поселения Советского района и Токаревского сельского поселения Кировского района.

От точки 68 граница проходит в юго-западном направлении вдоль морской границы залива Сиваш на протяжении 6800 м до точки 69 место пересечения сельскохозяйственных угодий и оросительных каналов.

От точки 69 граница проходит в южном направлении вдоль оросительных каналов на протяжении 2000 м до точки 74 место пересечения сельскохозяйственных угодий, полевой дороги и оросительного канала.

От точки 74 граница проходит в западном направлении вдоль полевой дороги и лесополосы на протяжении 1030 м до точки 76 место пересечения лесонасаждений, полевой дороги и лесополосы.

От точки 76 граница проходит в западном направлении вдоль сельскохозяйственных угодий на протяжении 960 м до точки 85 место пересечения лесонасаждений, лесополосы и полевой дороги.

От точки 85 граница проходит в южном направлении вдоль лесополосы и полевой дороги на протяжении 998 м до точки 90 место пересечения границ Токаревского сельского поселения, Яркополенского сельского поселения Кировского района и Урожайновского сельского поселения Советского района, оросительного канала, сельскохозяйственных угодий и лесополосы.

От точки 90 граница проходит в западном направлении вдоль лесополосы и оросительного канала на протяжении 3900 м до точки 95 место

пересечения автодороги Урожайное – Новоефедоровка, лесополосы и полевой дороги.

От точки 95 граница проходит в южном направлении вдоль автодороги Урожайное – Новоефедоровка на протяжении 1251 м до точки 104 место пересечения границ Яркополенского сельского поселения Кировского района, Краснофлотского сельского поселения и Урожайновского сельского поселения Советского района, железнодорожных путей, линии электропередачи, лесополосы и полевой дороги.

От точки 104 граница проходит в западном направлении вдоль железнодорожных путей и линии электропередачи на протяжении 5880 м до точки 112 место пересечения реки Мокрый Индол, оросительного канала, сельскохозяйственных угодий, линии электропередачи и полевой дороги.

От точки 112 граница проходит в северо-западном направлении вдоль русла реки Мокрый Индол на протяжении 3064 м до точки 130 место пересечения сельскохозяйственных угодий и полевой дороги.

От точки 130 граница проходит в западном направлении вдоль сельскохозяйственных угодий на протяжении 420 м до точки 131 место пересечения сельскохозяйственных угодий и полевой дороги.

От точки 131 граница проходит в северном направлении вдоль сельскохозяйственных угодий и полевой дороги на протяжении 2130 м до точки 152 место пересечения реки Мокрый Индол и реки Булганак, лесополосы и полевой дороги.

От точки 152 граница проходит в юго-западном направлении вдоль реки Булганак на протяжении 2589 м до точки 169 место пересечения границ Советского сельского поселения, Краснофлотского сельского поселения и Урожайновского сельского поселения Советского района, лесополосы и полевой дороги.

От точки 169 граница проходит в северном направлении вдоль полевой дороги на протяжении 430 м до точки 170 место пересечения автодороги Советское – Присивашное, линии электропередачи, лесополосы и полевой дороги.

От точки 170 граница проходит в северном направлении вдоль полевой дороги на протяжении 1060 м до точки 173 место пересечения лесополосы и полевой дороги.

От точки 173 граница проходит в северо-западном направлении вдоль сельскохозяйственных угодий на протяжении 2570 м до точки 182 место пересечения сельскохозяйственных угодий лесополосы и полевой дороги.

От точки 182 граница проходит в северном направлении вдоль сельскохозяйственных угодий на протяжении 680 м до точки 191 место пересечения границ Черноземненского сельского поселения, Советского сельского поселения и Урожайновского сельского поселения Советского района, промзоны Советского сельского поселения Советского района, линии электропередачи, лесополосы и полевой дороги.

От точки 191 граница проходит в северном направлении вдоль полевой дороги на протяжении 1948 м до точки 206 место пересечения автодороги

границ Некрасовского сельского поселения, Черноземненского сельского поселения и Урожайновского сельского поселения Советского района, лесополосы и полевой дороги.

От точки 206 граница проходит в северном направлении вдоль сельскохозяйственных угодий на протяжении 3,5 м до точки 1.

## Чапаевское сельское поселение

Начальной точкой границы Чапаевского сельского поселения Советского района является точка 1, расположенная в месте пересечения границ Заветненского сельского поселения, Краснофлотского сельского поселения и Чапаевского сельского поселения Советского района, сельскохозяйственных угодий, полевой дороги и лесополосы.

От точки 1 граница проходит в восточном направлении вдоль сельскохозяйственных угодий и линии электропередачи на протяжении 3690 м до точки 19 место пересечения автодороги Соломенное – Советский, линии электропередачи, сельскохозяйственных угодий, полевой дороги и лесополосы.

От точки 19 граница проходит в северо-восточном направлении вдоль автодороги Соломенное – Советский на протяжении 2560 м до точки 26 место пересечения оросительного канала, лесополосы и полевой дороги.

От точки 26 граница проходит в юго-западном направлении вдоль полевой дороги и оросительного канала на протяжении 1540 м до точки 35 место пересечения автомобильной дороги Варваровка – Советский, оросительного канала, линии электропередачи, лесополосы и полевой дороги.

От точки 35 граница проходит в западном направлении вдоль дороги Варваровка – Советский на протяжении 901 м до точки 40 место пересечения границ Краснофлотского сельского поселения, Советского сельского поселения и Чапаевского сельского поселения Советского района, автомобильной трассы Е-97, линии электропередачи, оросительного канала, лесополосы и полевой дороги.

От точки 40 граница проходит в восточном направлении вдоль автомобильной трассы Е-97 на протяжении 1160 м до точки 42 место пересечения автомобильной трассы Е-97 и автодороги Соломенное – Советский, линии электропередачи, Северо-Крымского канала и полевой дороги.

От точки 42 граница проходит в южном направлении вдоль Северо-Крымского канала на протяжении 797 м до точки 50 место пересечения границ Краснофлотского сельского поселения, Чапаевского сельского поселения и Советского сельского поселения Советского района, линии электропередачи, лесополосы и полевой дороги.

От точки 50 граница проходит в южном направлении вдоль Северо-Крымского канала на протяжении 3960 м до точки 72 место пересечения реки Булганак, полевой дороги и лесополосы.

От точки 72 граница проходит в юго-восточном направлении вдоль реки Булганак на протяжении 1840 м до точки 102 место пересечения лесополосы и полевой дороги.

От точки 102 граница проходит в восточном направлении вдоль полевой дороги на протяжении 1668 м до точки 113 место пересечения оросительного канала и полевой дороги.

От точки 113 граница проходит в юго-восточном направлении вдоль оросительного канала и полевой дороги на протяжении 1496 м до точки 136 место пересечения границ Краснофлотского сельского поселения, Ильичевского сельского поселения и Чапаевского сельского поселения Советского района, сельскохозяйственных угодий, оросительного канала и лесного массива.

От точки 136 граница проходит в юго-восточном направлении вдоль полевой дороги и оросительного канала на протяжении 1727 м до точки 168 место пересечения границ Пушкинского сельского поселения, Ильичевского сельского поселения и Чапаевского сельского поселения Советского района, оросительного канала, лесополосы и полевой дороги.

От точки 168 граница проходит в западном направлении вдоль лесополосы и полевой дороги на протяжении 2979 м до точки 178 место пересечения линии электропередачи, сельскохозяйственных угодий, лесополосы и полевой дороги.

От точки 178 граница проходит в южном направлении вдоль линии электропередачи и полевой дороги на протяжении 3384 м до точки 188 место пересечения линии электропередачи, лесополосы и полевой дороги.

От точки 188 граница проходит в западном направлении вдоль полевой дороги и линии электропередачи на протяжении 3830 м до точки 205 место пересечения границ Красногвардейского сельского поселения, Пушкинского сельского поселения и Чапаевского сельского поселения Советского района, сельскохозяйственных угодий и полевой дороги.

От точки 205 граница проходит в северном направлении вдоль сельскохозяйственных угодий на протяжении 1010 м до точки 209 место пересечения оросительного канала, сельскохозяйственных угодий и полевой дороги.

От точки 209 граница проходит в западном направлении вдоль сельскохозяйственных угодий и полевой дороги на протяжении 3980 м до точки 228 место пересечения автодороги Хлебное – Лоховка, оросительного канала, лесополосы и полевой дороги.

От точки 228 граница проходит в западном направлении вдоль полевой дороги и лесополосы на протяжении 1940 м до точки 232 место пересечения Прудовского сельского поселения, Красногвардейского сельского поселения и Чапаевского сельского поселения Советского района, автодороги Привольное – Хлебное, линии электропередачи, оросительного канала, лесополосы и полевой дороги.

От точки 232 граница проходит в западном направлении вдоль автодороги Привольное – Хлебное на протяжении 1230 м до точки 237 место пересечения оросительного канала, лесополосы и полевой дороги.

От точки 237 граница проходит в северном направлении вдоль полевой дороги на протяжении 3000 м до точки 243 место пересечения границ Заветненского сельского поселения, Прудовского сельского поселения и Чапаевского сельского поселения Советского района, оросительного канала, лесополосы и полевой дороги.

От точки 243 граница проходит в восточном направлении вдоль полевой дороги и оросительного канала на протяжении 3230 м до точки 256 место пересечения оросительного канала, лесного массива и полевой дороги.

От точки 256 граница проходит в северном направлении вдоль полевой дороги и лесополосы на протяжении 940 м до точки 260 место пересечения автодороги Хлебное – Пчельники, оросительного канала, лесополосы и полевой дороги.

От точки 260 граница проходит в северном направлении вдоль полевой дороги и лесополосы на протяжении 960 м до точки 264 место пересечения оросительного канала, лесополосы и полевой дороги.

От точки 264 граница проходит в северном направлении вдоль полевой дороги и лесополосы на протяжении 730 м до точки 268 место пересечения северо-западной части села Новый Мир, оросительного канала, лесополосы и полевой дороги.

От точки 268 граница проходит в северном направлении вдоль полевой дороги и лесополосы на протяжении 1980 м до точки 1.

## Черноземненское сельское поселение

Начальной точкой границы Черноземненского сельского поселения Советского района является точка 1, расположенная в месте пересечения автодороги Демьяновка – Уваровка, сельскохозяйственных угодий, полевой дороги и лесополосы.

От точки 1 граница проходит в восточном направлении вдоль сельскохозяйственных угодий и линии электропередачи на протяжении 466,5 м до точки 6 место пересечения реки Карасевка, линии электропередачи, сельскохозяйственных угодий, полевой дороги и лесополосы.

От точки 6 граница проходит в северо-восточном направлении вдоль сельскохозяйственных угодий на протяжении 890 м до точки 9 место пересечения оросительного канала, лесополосы и полевой дороги.

От точки 9 граница проходит в восточном направлении вдоль полевой дороги и оросительного канала на протяжении 3270 м до точки 26 место пересечения насосной станции, оросительного канала, линии электропередачи, лесополосы и полевой дороги.

От точки 26 граница проходит в восточном направлении вдоль канала на протяжении 1760 м до точки 31 место пересечения автомобильной трассы Е-97, линии электропередачи, оросительного канала, лесополосы и полевой дороги.

От точки 31 граница проходит в северном направлении вдоль автомобильной трассы Е-97 на протяжении 2201 м до точки 33 место пересечения автомобильной трассы Е-97, линии электропередачи, Северо-Крымского канала и полевой дороги.

От точки 33 граница проходит в южном направлении, пересекая Северо-Крымский канал, на протяжении 630 м до точки 36 место пересечения границ Уваровского сельского поселения, Охотского сельского поселения Нижнегорского района и Черноземненского сельского поселения Советского района, оросительного канала, лесополосы и полевой дороги.

От точки 36 граница проходит в восточном направлении вдоль канала на протяжении 2780 м до точки 38 место пересечения границ Охотского сельского поселения Нижнегорского района, Некрасовского сельского поселения и Черноземненского сельского поселения Советского района, полевой дороги и лесополосы.

От точки 38 граница проходит в южном направлении вдоль полевой дороги на протяжении 4410 м до точки 45 место пересечения оросительного канала, лесополосы и полевой дороги.

От точки 45 граница проходит в восточном направлении вдоль полевой дороги и оросительного канала на протяжении 310 м до точки 51 место пересечения оросительного канала и полевой дороги.

От точки 51 граница проходит в южном направлении вдоль оросительного канала и полевой дороги на протяжении 760 м до точки 54

место пересечения виноградников, сельскохозяйственных угодий, оросительного канала и лесного массива.

От точки 54 граница проходит в юго-восточном направлении вдоль полевой дороги и оросительного канала на протяжении 1727 м до точки 59 место пересечения Северо-Крымского канала, линии электропередачи, оросительного канала, лесополосы и полевой дороги.

От точки 59 граница проходит в южном направлении вдоль лесополосы и полевой дороги на протяжении 893 м до точки 65 место пересечения линии электропередачи, сельскохозяйственных угодий, лесополосы и полевой дороги.

От точки 65 граница проходит в восточном направлении вдоль линии электропередачи и полевой дороги на протяжении 294 м до точки 68 место пересечения линии электропередачи, лесополосы и полевой дороги.

От точки 68 граница проходит в южном направлении вдоль полевой дороги и линии электропередачи на протяжении 1150 м до точки 78 место пересечения канала, сельскохозяйственных угодий и полевой дороги.

От точки 78 граница проходит в южном направлении вдоль сельскохозяйственных угодий на протяжении 402 м до точки 80 место пересечения оросительного канала, виноградников, сельскохозяйственных угодий и полевой дороги.

От точки 80 граница проходит в восточном направлении вдоль полевой дороги на протяжении 1570 м до точки 86 место пересечения водохранилища, лесополосы и полевой дороги.

От точки 86 граница проходит в южном направлении вдоль полевой дороги на протяжении 645 м до точки 98 место пересечения сельскохозяйственных угодий, лесополосы и полевой дороги.

От точки 98 граница проходит в восточном направлении вдоль лесополосы и полевой дороги на протяжении 1350 м до точки 110 место пересечения автодороги Октябрьское – Советский, линии электропередачи, оросительного канала, лесополосы и полевой дороги.

От точки 110 граница проходит в восточном направлении вдоль полевой дороги на протяжении 1550 м до точки 117 место пересечения границ Черноземненского сельского поселения, Урожайновского сельского поселения и Некрасовского сельского поселения Советского района, сельскохозяйственных угодий и лесного массива.

От точки 117 граница проходит в южном направлении вдоль полевой дороги и оросительного канала на протяжении 300 м до точки 125 место пересечения канала, лесного массива и полевой дороги.

От точки 125 граница проходит в южном направлении вдоль полевой дороги и лесополосы на протяжении 1610 м до точки 132 место пересечения границ Черноземненского сельского поселения, Урожайновского сельского поселения и Советского сельского поселения Советского района, сельскохозяйственных угодий, оросительного канала и полевой дороги.



От точки 132 граница проходит в западном направлении вдоль лесополосы и полевой дороги на протяжении 440 м до точки 137 место пересечения оросительного канала, лесополосы и полевой дороги.

От точки 137 граница проходит в северном направлении вдоль садовых участков на протяжении 400 м до точки 140 место пересечения садовых участков, лесополосы и полевой дороги.

От точки 140 граница проходит в западном направлении вдоль садовых участков и полевой дороги на протяжении 380 м до точки 141 место пересечения оросительного канала, садовых участков, лесополосы и полевой дороги.

От точки 141 граница проходит в юго-западном направлении вдоль оросительного канала и полевой дороги на протяжении 560 м до точки 144 место пересечения линии электропередачи, оросительного канала, сельскохозяйственных угодий, полевой дороги и лесополосы.

От точки 144 граница проходит в западном направлении вдоль сельскохозяйственных угодий и линии электропередачи на протяжении 430 м до точки 145 место пересечения автодороги Советское – Некрасовка, сельскохозяйственных угодий, линии электропередачи, оросительного канала, полевой дороги и лесополосы.

От точки 145 граница проходит в южном направлении вдоль автодороги Советское – Некрасовка на протяжении 1610 м до точки 150 место пересечения переулка Северный Советского сельского поселения, пересечения автодороги Советское – Некрасовка, линии электропередачи, лесополосы и полевой дороги.

От точки 150 граница проходит в западном направлении вдоль полевой дороги на протяжении 1100 м до точки 154 место пересечения лесополосы и полевой дороги.

От точки 154 граница проходит в юго-восточном направлении вдоль лесополосы и полевой дороги на протяжении 560 м до точки 156 место пересечения железной дороги, улицы Дзержинского Советского сельского поселения, лесополосы и полевой дороги.

От точки 156 граница проходит в южном направлении, пересекая Северо-Крымский канал, автомобильную трассу Е-97, вдоль сельскохозяйственных угодий и полевой дороги на протяжении 1080 м до точки 168 место пересечения границ Черноземненского сельского поселения, Краснофлотского сельского поселения и Советского сельского поселения Советского района, линии электропередачи, сельскохозяйственных угодий и полевой дороги.

От точки 168 граница проходит в западном направлении вдоль полевой дороги на протяжении 460 м до точки 184 место пересечения сельскохозяйственных угодий, полевой дороги и лесополосы.

От точки 184 граница проходит в западном направлении вдоль сельскохозяйственных угодий и линии электропередачи на протяжении 3620 м до точки 201 место пересечения Черноземненского сельского поселения, Заветненского сельского поселения, Краснофлотского сельского

поселения Советского района, линии электропередачи, сельскохозяйственных угодий, полевой дороги и лесополосы.

От точки 201 граница проходит в западном направлении вдоль линии электропередачи на протяжении 1607 м до точки 210 место пересечения оросительного канала, линии электропередачи и полевой дороги.

От точки 210 граница проходит в западном направлении вдоль линии электропередачи и полевой дороги на протяжении 217 м до точки 215 место пересечения автомобильной дороги Заветное – Корнеевка и полевой дороги.

От точки 215 граница проходит в западном направлении вдоль полевой дороги на протяжении 1116 м до точки 232 место пересечения оросительного канала и полевой дороги.

От точки 232 граница проходит в западном направлении вдоль линии электропередачи и полевой дороги на протяжении 1714 м до точки 250 место пересечения линии электропередачи, лесополосы и полевой дороги.

От точки 250 граница проходит в южном направлении вдоль линии электропередачи на протяжении 349 м до точки 252 место пересечения сельскохозяйственных угодий, линии электропередачи, полевой дороги и лесополосы.

От точки 252 граница проходит в западном направлении вдоль сельскохозяйственных угодий и полевой дороги на протяжении 2120 м до точки 257 место пересечения Черноземненского сельского поселения, Заветненского сельского поселения Советского района и Ивановского сельского поселения Нижегородского района, сельскохозяйственных угодий, полевой дороги и лесополосы.

От точки 257 граница проходит в западном направлении вдоль полевой дороги и лесополосы на протяжении 760 м до точки 258 место пересечения оросительного канала, лесополосы и полевой дороги.

От точки 258 граница проходит в северном направлении вдоль полевой дороги и лесополосы на протяжении 2377 м до точки 265 место пересечения линии электропередачи, лесополосы и полевой дороги.

От точки 265 граница проходит в восточном направлении вдоль полевой дороги и линии электропередачи на протяжении 580 м до точки 266 место пересечения границ Ивановского сельского поселения, Желябовского сельского поселения Нижегородского района, Черноземненского сельского поселения Советского района, линии электропередачи, лесополосы и полевой дороги.

От точки 266 граница проходит в восточном направлении вдоль полевой дороги и линии электропередачи на протяжении 3180 м до точки 273 место пересечения линии электропередачи, лесополосы и полевой дороги.

От точки 273 граница проходит в северном направлении вдоль полевой дороги и лесополосы на протяжении 1450 м до точки 281 место пересечения оросительного канала, лесополосы и полевой дороги.

От точки 281 граница проходит в восточном направлении вдоль полевой дороги и лесополосы на протяжении 750 м до точки 284 место пересечения лесополосы и полевой дороги.

От точки 284 граница проходит в северном направлении вдоль полевой дороги и лесополосы на протяжении 1180 м до точки 286 место пересечения автодороги Алмазное – Желябовка, лесополосы и полевой дороги.

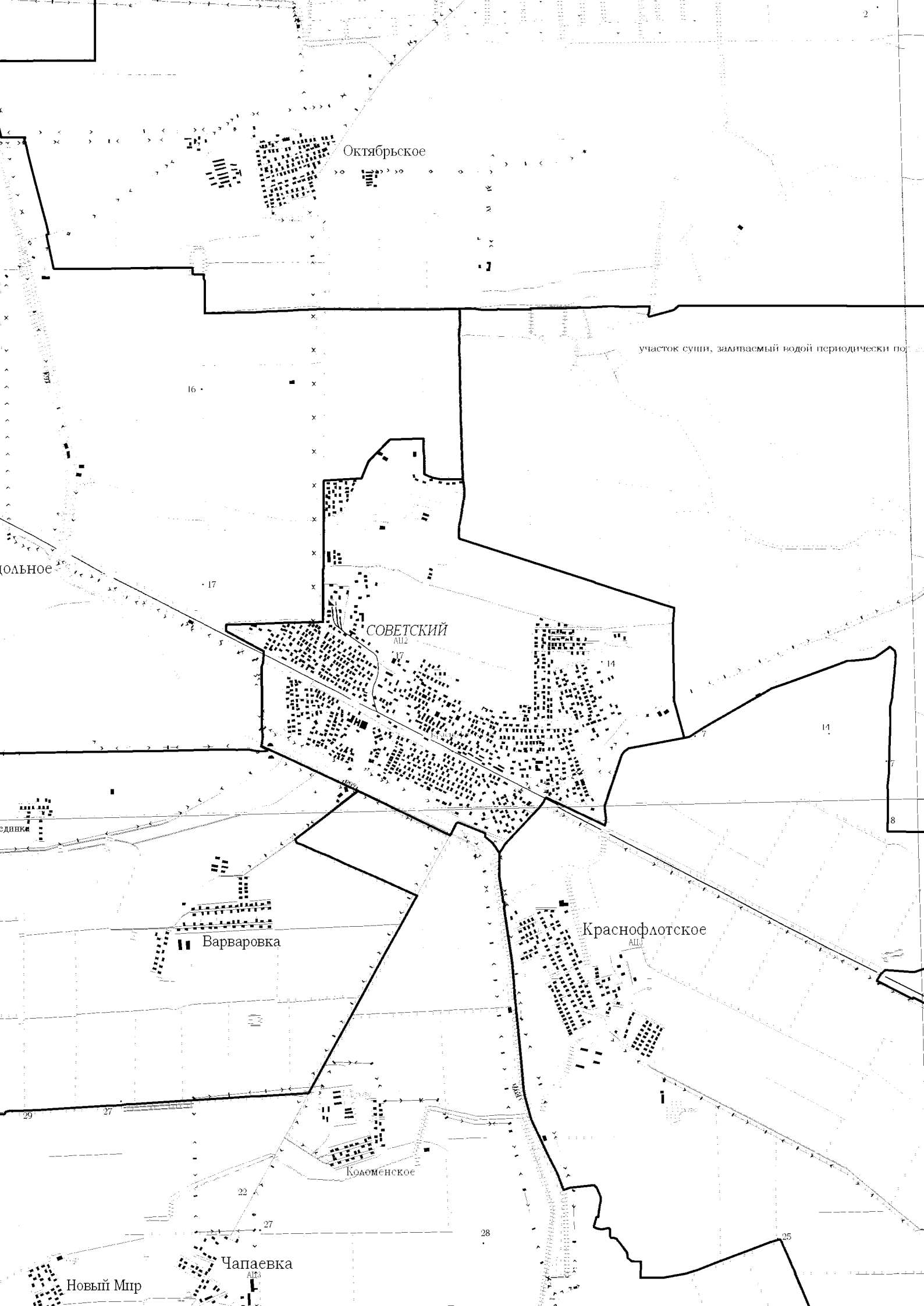
От точки 286 граница проходит в северном направлении, пересекая железнодорожные пути, на протяжении 146 м до точки 288 место пересечения линии электропередачи, оросительного канала, лесополосы и полевой дороги.

От точки 288 граница проходит в северо-западном направлении вдоль линии электропередачи и железнодорожных путей на протяжении 4930 м до точки 304 место пересечения реки Карасевка, лесополосы и полевой дороги.

От точки 304 граница проходит в северо-западном направлении вдоль полевой дороги и железнодорожных путей на протяжении 1560 м до точки 310 место пересечения границ Уваровского сельского поселения, Желябовского сельского поселения и Черноземненского сельского поселения Советского района, оросительного канала, лесополосы и полевой дороги.

От точки 310 граница проходит в восточном направлении вдоль полевой дороги и оросительного канала на протяжении 1330 м до точки 311 место пересечения автодороги Черноземное – Демьяновка, юго-западной части села Демьяновка, лесополосы и полевой дороги.

От точки 311 граница проходит в северо-восточном направлении вдоль автодороги Черноземное – Демьяновка на протяжении 810 м до точки 1.



Октябрьское

участок суши, заливаемый водой периодически

СОВЕТСКИЙ  
АИЗ

Варваровка

Краснофлотское  
АИЗ

Коломенское

Чапаевка  
АИЗ

Новый Мир

Карта (схема) границ  
муниципального образования Советское сельское поселение  
Советский муниципальный район

заливаемый вод  
под действием п

МО Черноземненское СП  
Советский муниципальный район

МО Урожайновское СП  
Советский муниципальный район

Раздольное

СОВЕТСКИЙ  
АИЗ

МО Краснофлотское СП  
Советский муниципальный район

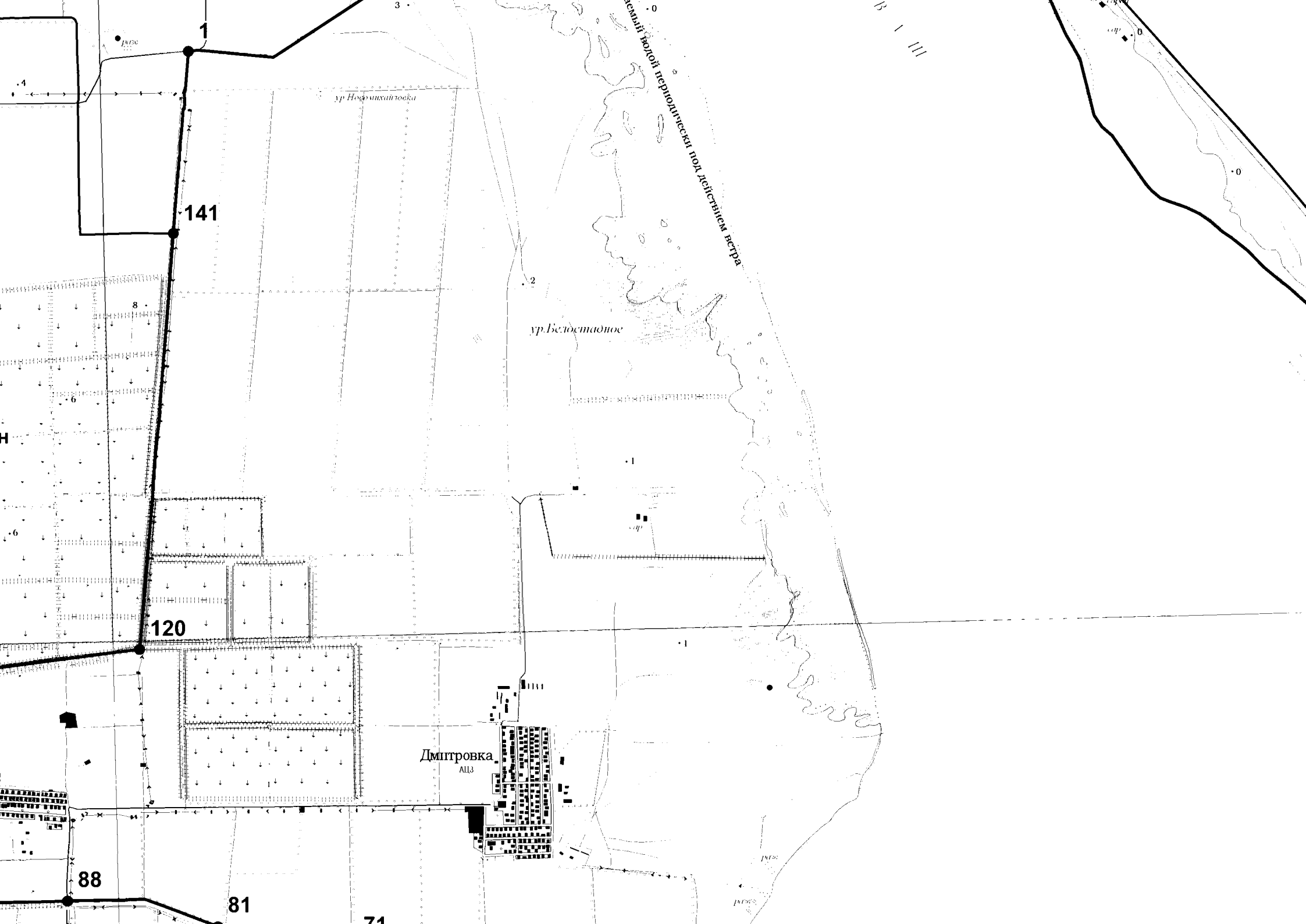
МО Краснофлотское СП  
Советский муниципальный район

МО Чапаевское СП  
Советский муниципальный район

варваровка

участок суши, заливаемый водой периодически по





**МО Черноземненское СП**  
Советский муниципальный район

**МО Ивановское СП**  
Нижнегорский муниципальный район

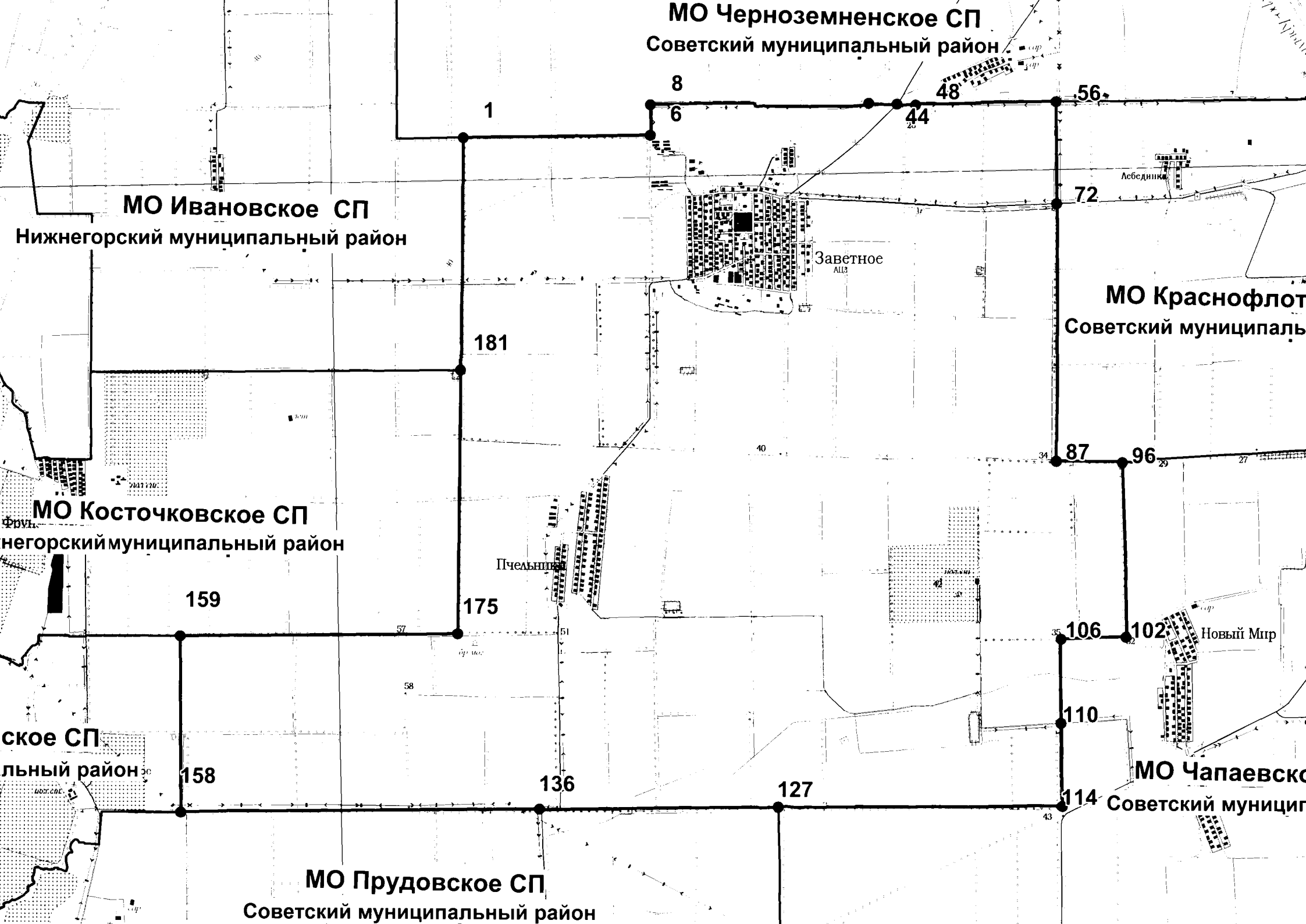
**МО Косточковское СП**  
негорский муниципальный район

**ское СП**  
льный район

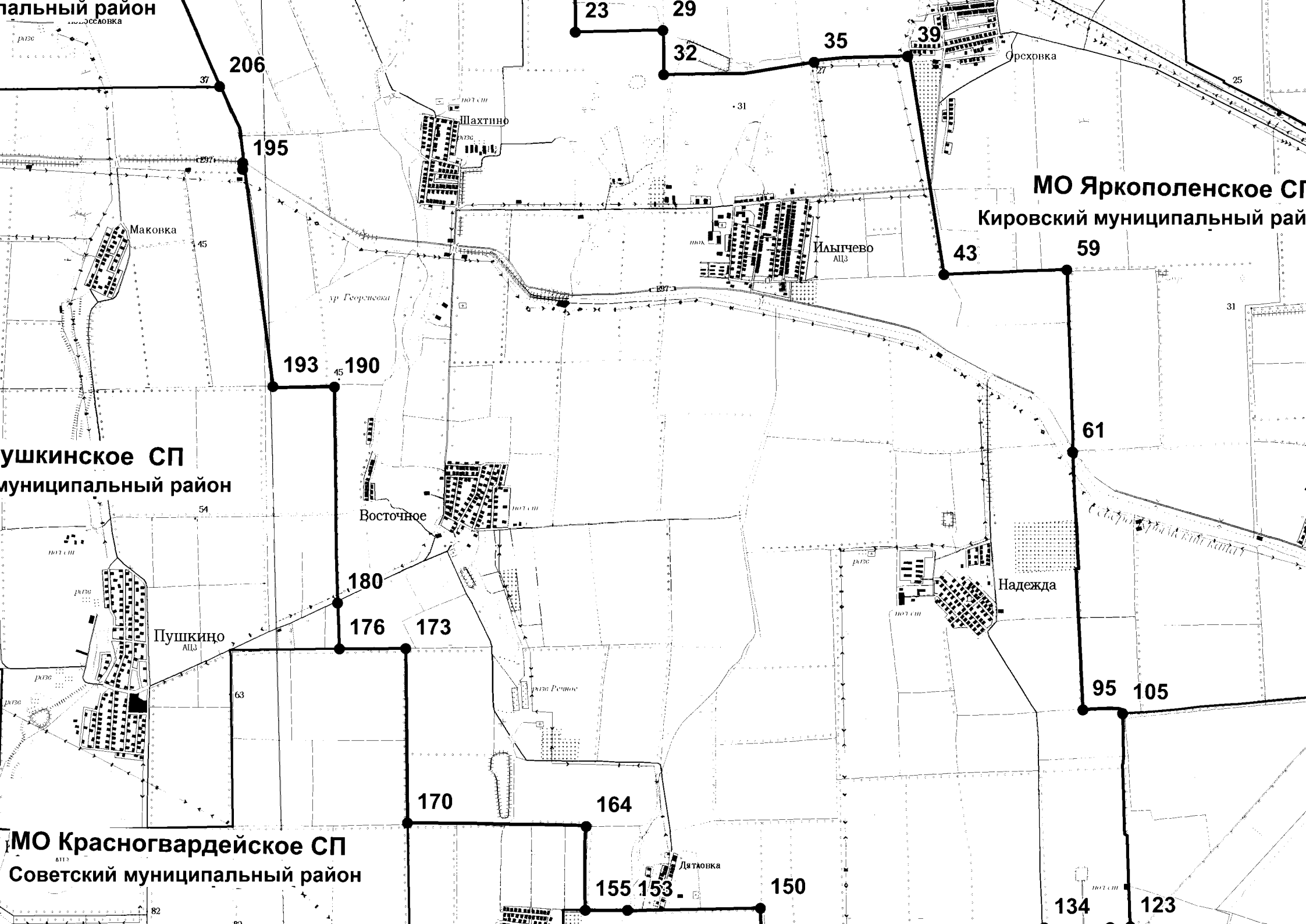
**МО Прудовское СП**  
Советский муниципальный район

**МО Краснофлот**  
Советский муниципаль

**МО Чапаевское СП**  
Советский муницип



пальный район

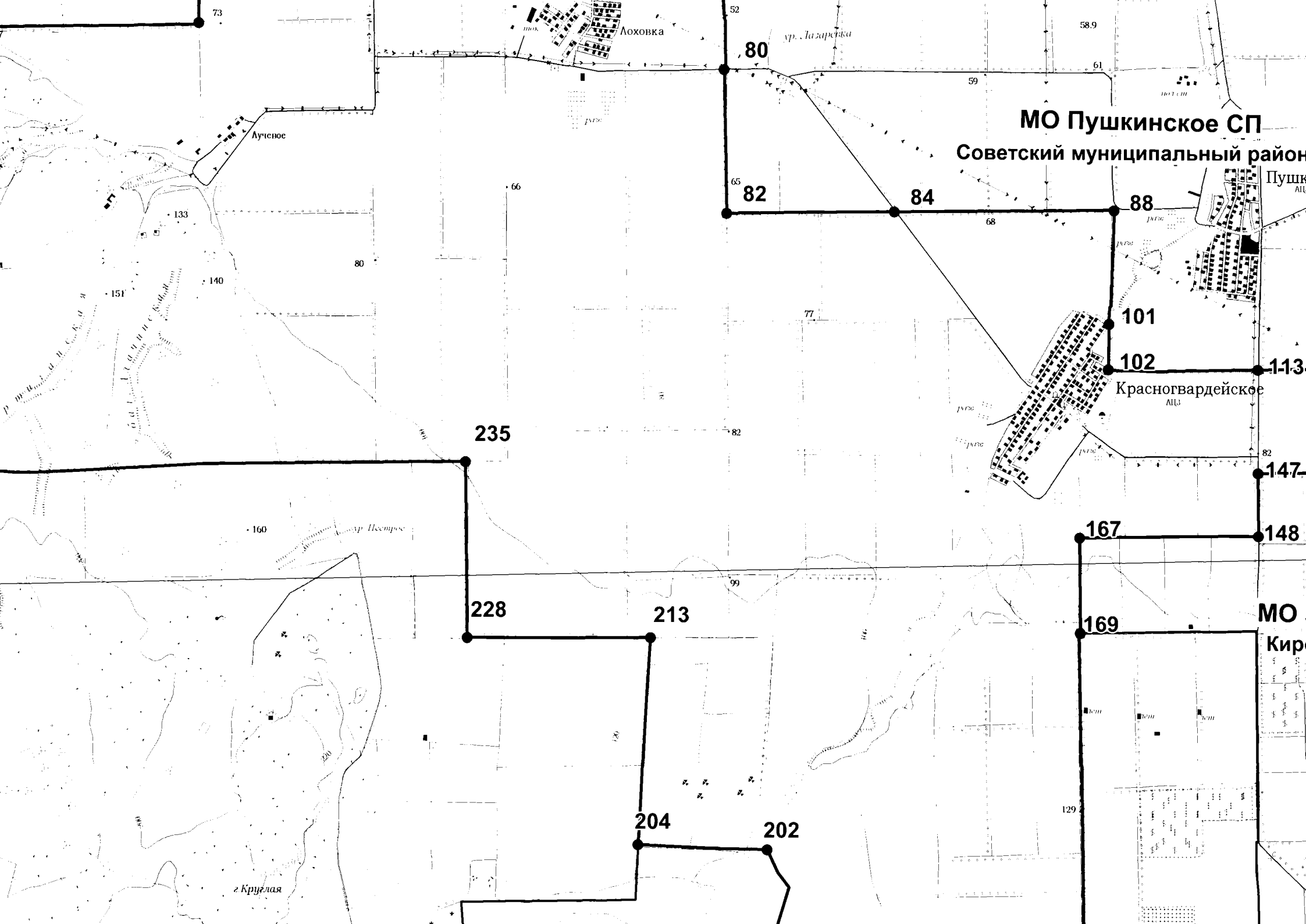


МО Яркополенское СП  
Кировский муниципальный район

МО Пушкинское СП  
Пушкинский муниципальный район

МО Красногвардейское СП  
Советский муниципальный район

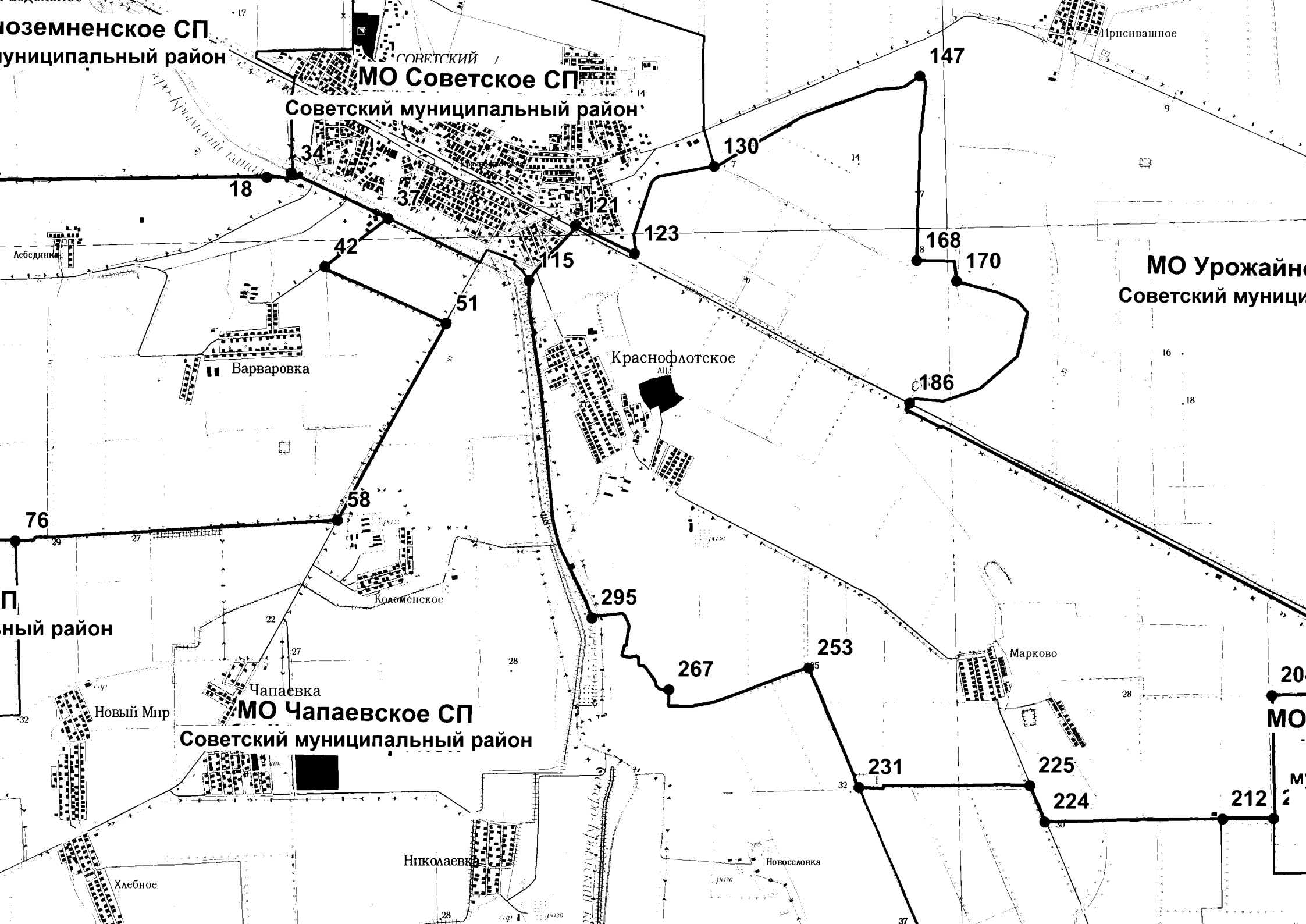


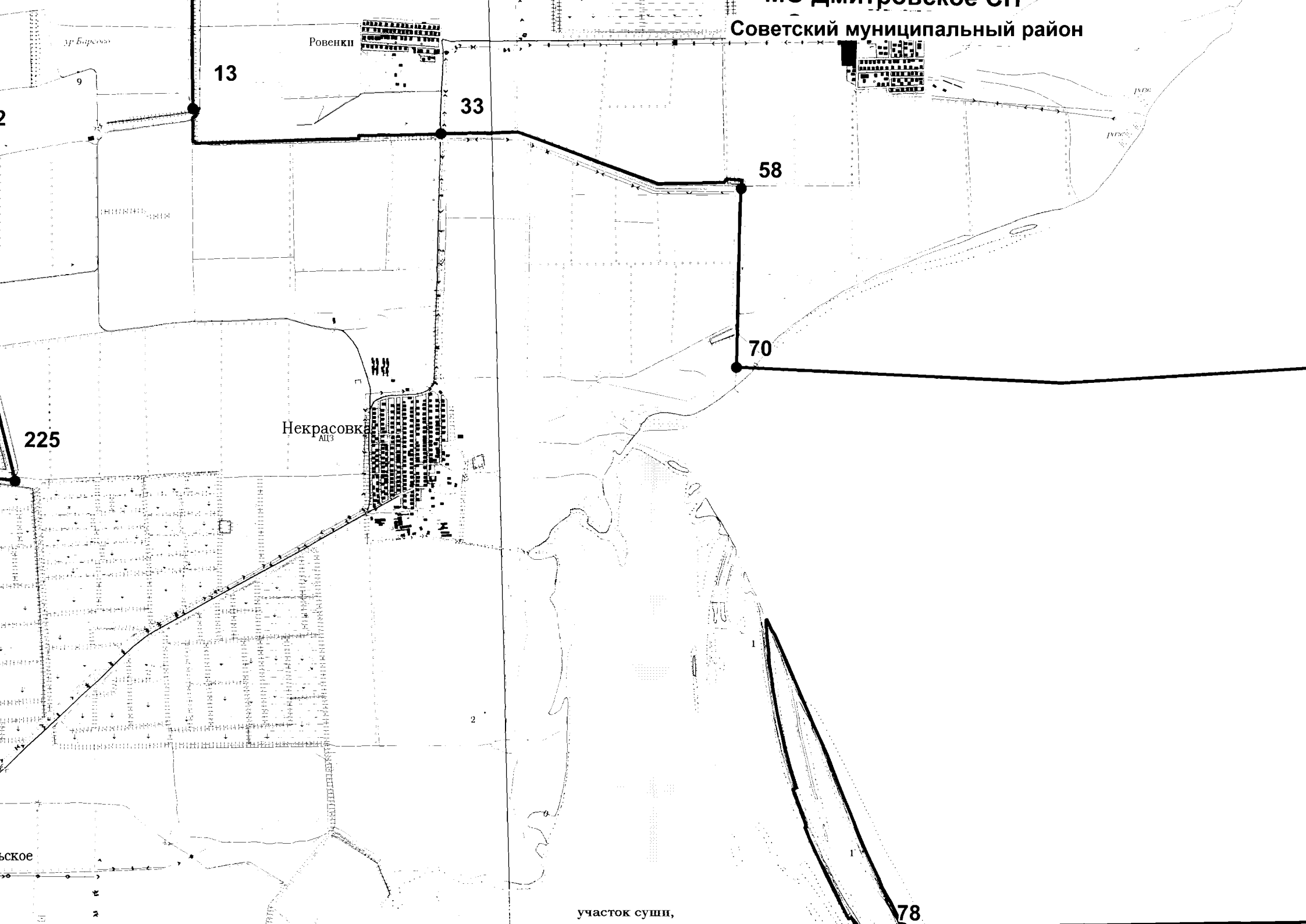


МО Пушкинское СП  
Советский муниципальный район

Красногвардейское

МО Кир





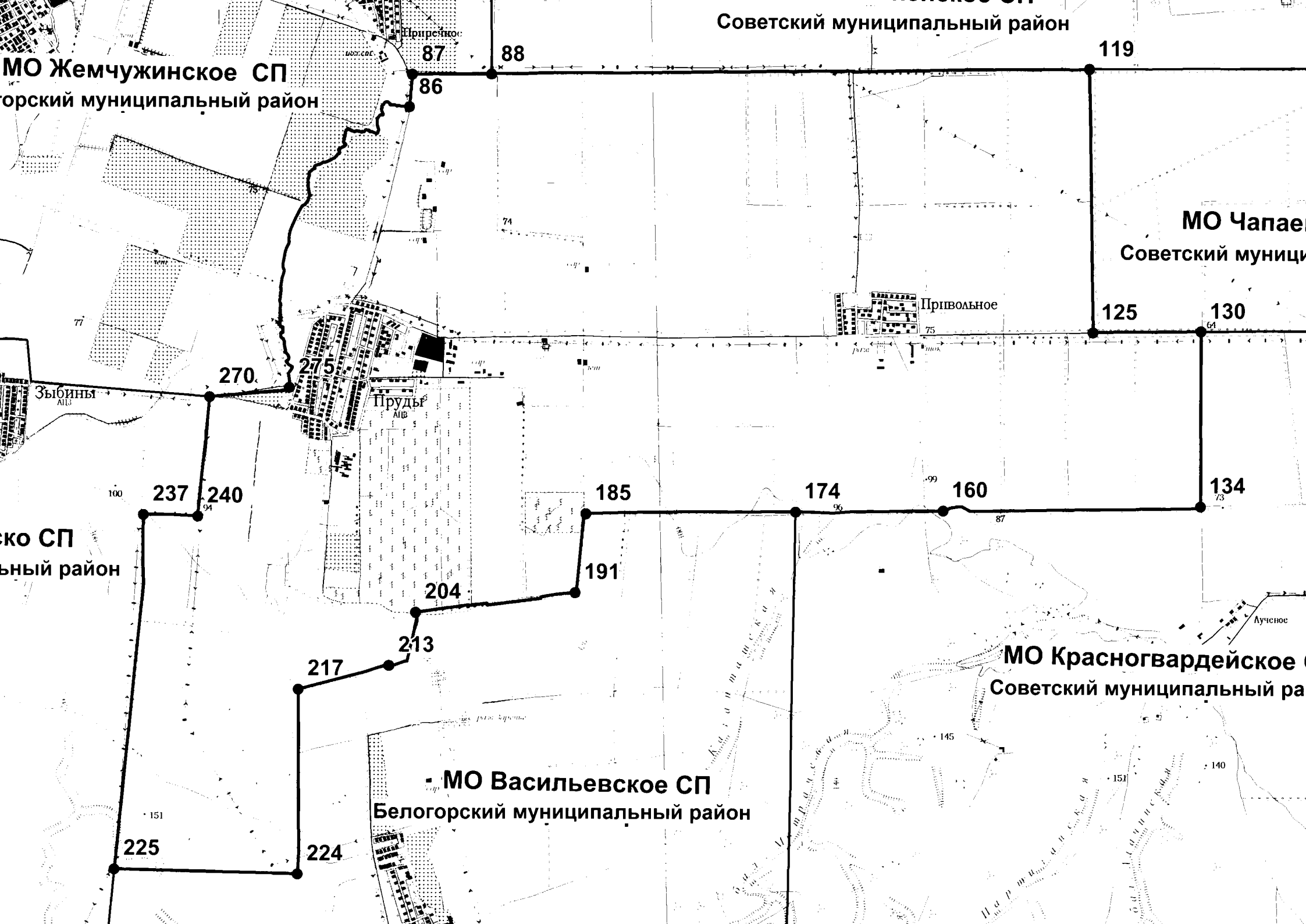
Советский муниципальный район

Ровенки

Некрасовка

участок суши,

78

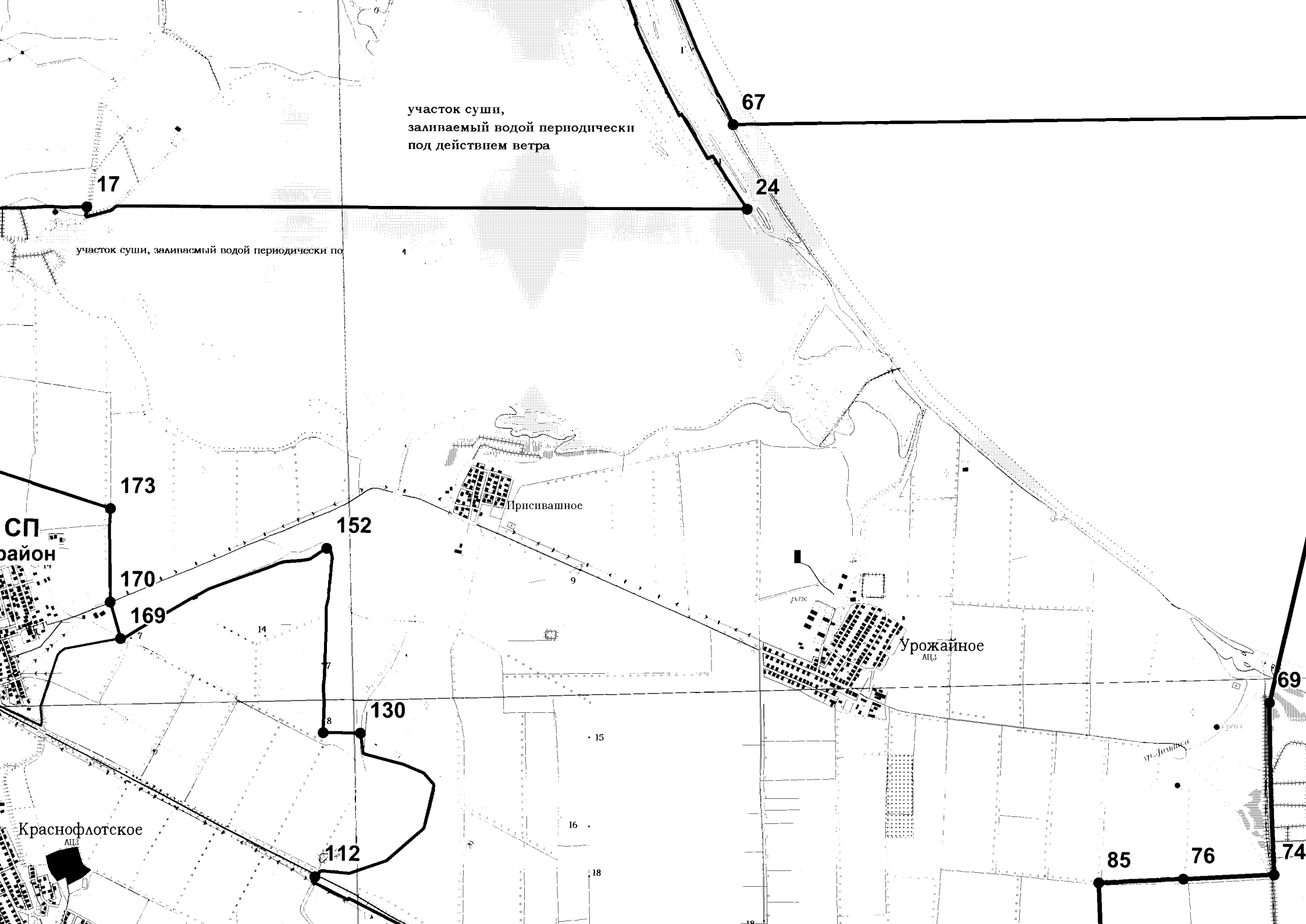


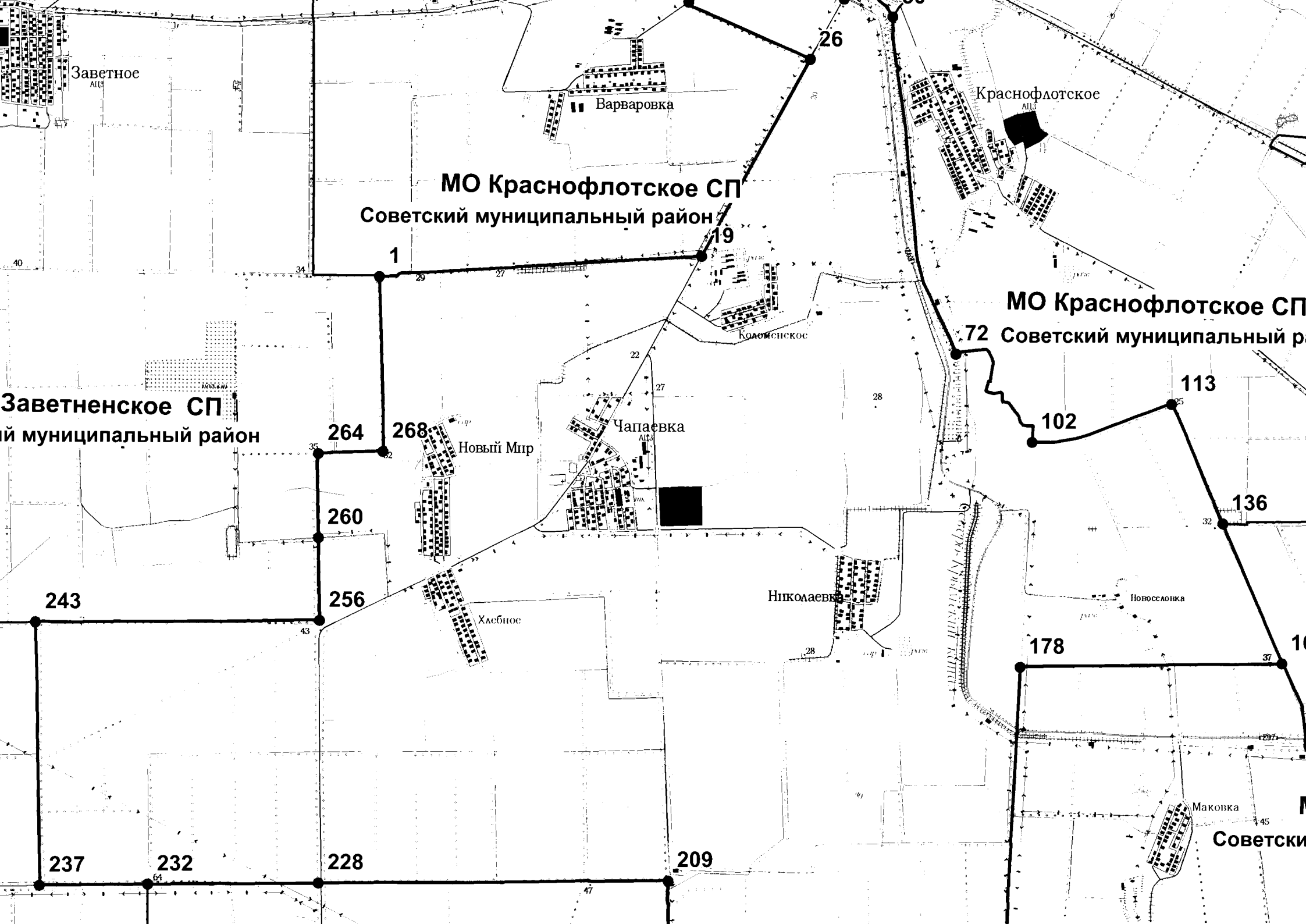
**МО Чапаевское СП**  
**Советский муниципальный район**

**МО Чапаевское СП**  
**Советский муниципальный район**

**МО Красногвардейское СП**  
**Советский муниципальный район**







Заветное  
Аэродром

Варваровка

Краснофлотское  
Аэродром

МО Краснофлотское СП  
Советский муниципальный район

МО Краснофлотское СП  
Советский муниципальный район

Заветненское СП  
Советский муниципальный район

Новый Мир

Чапаевка  
Аэродром

Николаевка

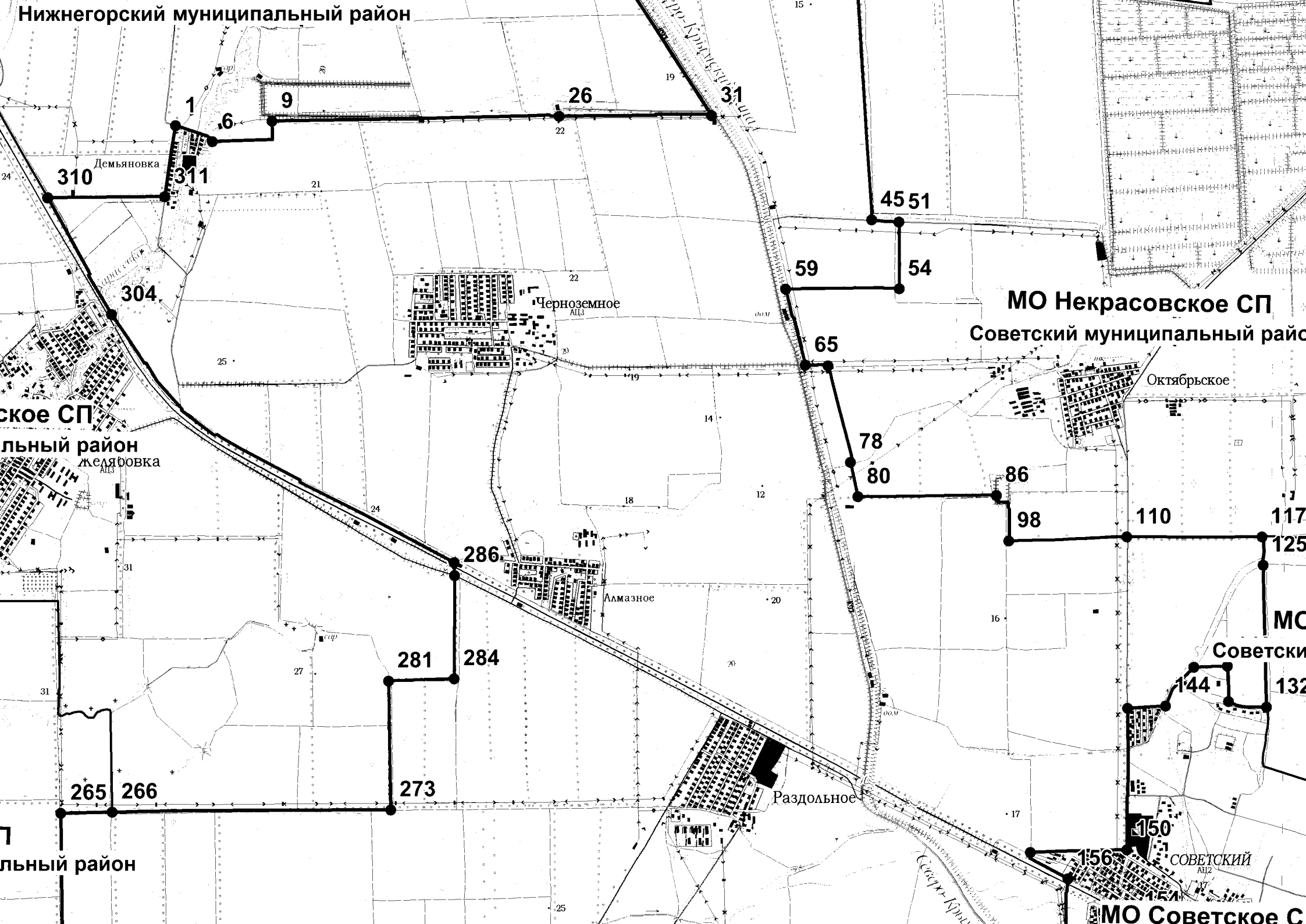
Хлебное

Новоселовка

Маковка

Советский

Нижнегорский муниципальный район



ское СП  
льный район  
Желязовка

МО Некрасовское СП  
Советский муниципальный район

МО Советское СП  
Советский муниципальный район

7  
льный район

МО Советское СП



Приложение 25  
к Закону Республики Крым  
от 2 июля 2025 года № 68-ЗРК/2025

Черноморский район

Начальной точкой границы Черноморского района является точка 505, расположенная на берегу Каркинитского залива Черного моря, стык границ Черноморского сельского поселения и Новосельского сельского поселения Черноморского района.

От точки 505 граница проходит в северо-восточном направлении вдоль берега Каркинитского залива Черного моря на протяжении 12070 м до точки 987 стык границ Межводненского сельского поселения и Новосельского сельского поселения Черноморского района.

От точки 987 граница проходит в северо-восточном направлении вдоль берега Каркинитского залива Черного моря на протяжении 26040 м до точки 2287 стык границ Межводненского сельского поселения и Далековского сельского поселения Черноморского района.

От точки 2287 граница проходит в северо-восточном направлении вдоль берега Каркинитского залива Черного моря на протяжении 14940 м до точки 2693 стык границ Славновского сельского поселения Раздольненского района и Далековского сельского поселения Черноморского района.

От точки 2693 граница проходит в южном направлении вдоль полевой дороги на протяжении 1925 м до точки 2700 стык лесополосы и полевой дороги.

От точки 2700 граница проходит в восточном направлении вдоль полевой дороги на протяжении 1940 м до точки 2703 лесополоса.

От точки 2703 граница проходит в южном направлении вдоль лесополосы на протяжении 1930 м до точки 2704 полевая дорога.

От точки 2704 граница проходит в западном направлении вдоль полевой дороги на протяжении 1100 м до точки 2709 полевая дорога.

От точки 2709 граница проходит в южном направлении вдоль полевой дороги на протяжении 610 м до точки 2712 пересечение полевой дороги и автомобильной дороги Далекое – Котовское.

От точки 2712 граница проходит в южном направлении вдоль полевой дороги на протяжении 1380 м до точки 2714 пересечение полевых дорог.

От точки 2714 граница проходит в восточном направлении вдоль полевой дороги на протяжении 3190 м до точки 2719 пересечение полевых дорог.

От точки 2719 граница проходит в южном направлении вдоль лесополосы на протяжении 440 м до точки 2721 полевая дорога.

От точки 2721 граница проходит в восточном направлении вдоль полевой дороги на протяжении 3820 м до точки 2727 стык полевой дороги и лесополосы.

От точки 2727 граница проходит в южном направлении вдоль полевой дороги на протяжении 699 м до точки 2735 лесная полоса.

От точки 2735 граница проходит в южном направлении вдоль лесной полосы на протяжении 558 м до точки 2744 стык Славновского сельского поселения Раздольненского района, Далековского сельского поселения Черноморского района и Кировского сельского поселения Черноморского района.

От точки 2744 граница проходит в южном направлении вдоль лесной полосы на протяжении 1550 м до точки 2749 стык Кировского сельского поселения Черноморского района, Славновского сельского поселения и Березовского сельского поселения Раздольненского района.

От точки 2749 граница проходит в южном направлении вдоль лесной полосы на протяжении 2860 м до точки 2753 пересечение лесной полосы и полевой дороги.

От точки 2753 граница проходит в восточном направлении вдоль полевой дороги на протяжении 1850 м до точки 2758 пересечение двух лесных полос и полевой дороги.

От точки 2758 граница проходит в южном направлении вдоль лесной полосы на протяжении 4730 м до точки 2766 пересечение полевой дороги и линии электропередачи.

От точки 2766 граница проходит в южном направлении вдоль полевой дороги на протяжении 910 м до точки 2767 лесная полоса.

От точки 2767 граница проходит в восточном направлении вдоль лесной полосы на протяжении 5900 м до точки 2768 стык Красноярского сельского поселения Черноморского района и Березовского сельского поселения Раздольненского района.

От точки 2768 граница проходит в восточном направлении вдоль лесной полосы на протяжении 1620 м до точки 2770 линия электропередачи.

От точки 2770 граница проходит в восточном направлении вдоль линии электропередачи на протяжении 4900 м до точки 2773 полевая дорога.

От точки 2773 граница проходит в южном направлении вдоль полевой дороги на протяжении 2010 м до точки 2778 линия электропередачи.

От точки 2778 граница проходит в южном направлении вдоль линии электропередачи на протяжении 2670 м до точки 2788 сельскохозяйственные угодья.

От точки 2788 граница проходит в юго-восточном направлении по сельскохозяйственным угодьям на протяжении 2178 м до точки 2796 полевая дорога.

От точки 2796 граница проходит в юго-восточном направлении вдоль полевой дороги на протяжении 1670 м до точки 2799 стык границ Березовского сельского поселения Раздольненского района и Добрушинского сельского поселения Сакского района.

От точки 2799 граница проходит в южном направлении вдоль полевой дороги на протяжении 1190 м до точки 2804 полевая дорога.

От точки 2804 граница проходит в западном направлении вдоль полевой дороги на протяжении 2050 м до точки 2809 стык границ Веселовского сельского поселения и Добрушинского сельского поселения Сакского района.

От точки 2809 граница проходит в западном направлении вдоль полевой дороги на протяжении 1820 м до точки 2813 сельскохозяйственные угодья.

От точки 2813 граница проходит в северо-западном направлении по сельскохозяйственным угодьям на протяжении 2730 м до точки 2827 озеро Донузлав.

От точки 2827 граница проходит в юго-западном направлении по акватории озера Донузлав на протяжении 3000 м до точки 2835 стык границ Новоивановского сельского поселения Черноморского района и Веселовского сельского поселения Сакского района.

От точки 2835 граница проходит в юго-западном направлении по акватории озера Донузлав на протяжении 13480 м до точки 2870 стык границ Штормовского сельского поселения и Веселовского сельского поселения Сакского района.

От точки 2870 граница проходит в юго-западном направлении по акватории озера Донузлав на протяжении 4140 м до точки 2879 стык границ Веселовского сельского поселения Сакского района и Медведевского сельского поселения Черноморского района.

От точки 2879 граница проходит в юго-западном направлении по акватории озера Донузлав на протяжении 8700 м до точки 2890 стык границ Штормовского сельского поселения Сакского района и Медведевского сельского поселения Черноморского района.

От точки 2890 граница проходит в северо-западном направлении по акватории озера Донузлав на протяжении 210 м до точки 2891 береговая линия озера Донузлав и стык Окуневского сельского поселения и Медведевского сельского поселения Черноморского района.

От точки 2891 граница проходит в юго-западном направлении по акватории озера Донузлав на протяжении 31200 м до точки 3685 стык границ Оленевского сельского поселения и Окуневского сельского поселения Черноморского района.

От точки 3685 граница проходит в северо-западном направлении вдоль берега Черного моря на протяжении 18320 м до точки 4795 мыс Тарханкут, берег Черного моря.

От точки 4795 граница проходит в северо-восточном направлении вдоль берега Черного моря на протяжении 31470 м до точки 6164 стык границ Оленевского сельского поселения и Черноморского сельского поселения Черноморского района.

От точки 6164 граница проходит в северо-восточном направлении вдоль берега Черного моря на протяжении 4610 м до точки 263 Бухта Узкая.

От точки 263 граница проходит в северо-восточном направлении вдоль берега Черного моря (Бухта Узкая) на протяжении 6540 м до точки 505 стык границ Черноморского сельского поселения и Новосельского сельского поселения Черноморского района.

### Черноморское сельское поселение

Начальной точкой границы Черноморского сельского поселения Черноморского района является точка 505, расположенная по берегу Каркинитского залива Черного моря, стык границ Черноморского сельского поселения и Новосельского сельского поселения Черноморского района.

От точки 505 граница проходит в юго-восточном направлении вдоль промзоны поселка городского типа Черноморское на протяжении 380 м до точки 509 улица Заводская поселка городского типа Черноморское.

От точки 509 граница проходит в юго-восточном направлении по улице Заводская поселка городского типа Черноморского на протяжении 180 м до точки 513 проезд между улицей Заводская и улицей Фрунзе.

От точки 513 граница проходит в юго-западном направлении вдоль проезда между улицей Заводская и улицей Фрунзе на протяжении 110 м до точки 530 улица Фрунзе поселка городского типа Черноморское.

От точки 530 граница проходит в юго-восточном направлении вдоль улицы Фрунзе поселка городского типа Черноморское на протяжении 170 м до точки 532 садовые участки села Новосельское.

От точки 532 граница проходит в южном направлении вдоль СОК "Мечта-1" по направлению 890 м до точки 544 школа села Новосельское.

От точки 544 граница проходит в юго-западном направлении вдоль школы села Новосельское на протяжении 210 м до точки 548 улица Цветочная поселка городского типа Черноморское.

От точки 548 граница проходит в юго-западном направлении вдоль улицы Цветочная поселка городского типа Черноморское на протяжении 200 м до точки 549 улица Школьная поселка городского типа Черноморское.

От точки 549 граница проходит в западном направлении вдоль улицы Школьная поселка городского типа Черноморское на протяжении 150 м до точки 554 улица Кошевого поселка городского типа Черноморское.

От точки 554 граница проходит в южном направлении вдоль улицы Кошевого поселка городского типа Черноморское на протяжении 180 м до точки 557 улица Полевая поселка городского типа Черноморское.

От точки 557 граница проходит в юго-западном направлении вдоль улицы Полевая поселка городского типа Черноморское на протяжении 200 м до точки 561 улица Мира поселка городского типа Черноморское.

От точки 561 граница проходит в южном направлении вдоль улицы Мира поселка городского типа Черноморское на протяжении 920 м до точки 586 улица Ленина поселка городского типа Черноморское.

От точки 586 граница проходит в южном направлении вдоль промзоны поселка городского типа Черноморское на протяжении 370 м до точки 595 улица Энергетиков поселка городского типа Черноморское.

От точки 595 граница проходит в юго-восточном направлении вдоль автомобильной дороги Черноморское – Громово на протяжении 860 м до точки 598 пересечение автомобильных дорог.

От точки 598 граница проходит в юго-восточном направлении по автомобильной дороге вдоль жилого массива поселка городского типа Черноморское на протяжении 2080 м до точки 605 пересечение автомобильных дорог.

От точки 605 граница проходит в северном направлении вдоль садовых участков села Калиновка на протяжении 1260 м до точки 611 линия электропередачи.

От точки 611 граница проходит в западном направлении вдоль линии электропередачи на протяжении 620 м до точки 614 автомобильная дорога Черноморское – Красносельское.

От точки 614 граница проходит в западном направлении вдоль полевой дороги на протяжении 210 м до точки 618 стык Оленевского сельского поселения и Новосельского сельского поселения Черноморского района.

От точки 618 граница проходит в северо-западном направлении вдоль полевой дороги на протяжении 110 м до точки 619 автомобильная дорога Черноморское – Калиновка.

От точки 619 граница проходит в западном направлении вдоль линии электропередачи на протяжении 280 м до точки 624 жилой массив села Калиновка.

От точки 624 граница проходит в западном направлении вдоль жилого массива села Калиновка на протяжении 600 м до точки 631 сельскохозяйственные угодья.

От точки 631 граница проходит в северном направлении по сельскохозяйственным угодьям на протяжении 810 м до точки 632 пересечение полевых дорог.

От точки 632 граница проходит в северо-западном направлении вдоль СОО "Тарханкут" на протяжении 520 м до точки 640 пересечение полевых дорог.

От точки 640 граница проходит в северо-западном направлении вдоль сельскохозяйственных угодий на протяжении 400 м до точки 646 сельскохозяйственные угодья.

От точки 646 граница проходит в юго-западном направлении вдоль сельскохозяйственных угодий на протяжении 1250 м до точки 650 полевая дорога.

От точки 650 граница проходит в северном направлении вдоль полевой дороги на протяжении 480 м до точки 651 стык Оленевского сельского поселения и Черноморского сельского поселения Черноморского района (берег Каркинитского залива Черного моря).

От точки 651 граница проходит в северном направлении вдоль берега Каркинитского залива Черного моря на протяжении 11160 м до точки 505 береговая линия Каркинитского залива Черного моря, стык Черноморского сельского поселения и Новосельского сельского поселения Черноморского района.

## Далековское сельское поселение

Начальной точкой границы Далековского сельского поселения Черноморского района является точка 297, расположенная на берегу Каркинитского залива Черного моря и стыке границ Далековского сельского поселения Черноморского района и Славновского сельского поселения Раздольненского района.

От точки 297 граница проходит в южном направлении вдоль полевой дороги на протяжении 1925 м до точки 304 стык лесополосы и полевой дороги.

От точки 304 граница проходит в восточном направлении вдоль полевой дороги на протяжении 1940 м до точки 307 лесополоса.

От точки 307 граница проходит в южном направлении вдоль лесополосы на протяжении 1930 м до точки 308 полевая дорога.

От точки 308 граница проходит в западном направлении вдоль полевой дороги на протяжении 1100 м до точки 313 полевая дорога.

От точки 313 граница проходит в южном направлении вдоль полевой дороги на протяжении 610 м до точки 316 пересечение полевой дороги и автомобильной дороги Далекое – Котовское.

От точки 316 граница проходит в южном направлении вдоль полевой дороги на протяжении 1380 м до точки 318 пересечение полевых дорог.

От точки 318 граница проходит в восточном направлении вдоль полевой дороги на протяжении 3190 м до точки 323 пересечение полевых дорог.

От точки 323 граница проходит в южном направлении вдоль лесополосы на протяжении 440 м до точки 325 полевая дорога.

От точки 325 граница проходит в восточном направлении вдоль полевой дороги на протяжении 3820 м до точки 331 стык полевой дороги и лесополосы.

От точки 331 граница проходит в южном направлении вдоль полевой дороги на протяжении 699 м до точки 339 лесная полоса.

От точки 339 граница проходит в южном направлении вдоль лесной полосы на протяжении 558 м до точки 348 стык Славновского сельского поселения Раздольненского района и Кировского сельского поселения Черноморского района.

От точки 348 граница проходит в юго-западном направлении по сельскохозяйственным угодьям на протяжении 4509 м до точки 373 лесная полоса.

От точки 373 граница проходит в северном направлении вдоль лесной полосы на протяжении 1270 м до точки 376 пересечение лесной полосы и полевой дороги.

От точки 376 граница проходит в западном направлении вдоль лесополосы на протяжении 1970 м до точки 379 пересечение двух лесных полос.

От точки 379 граница проходит в южном направлении вдоль лесной полосы на протяжении 2220 м до точки 381 пересечение Черноморского канала и полевой дороги.

От точки 381 граница проходит в южном направлении вдоль полевой дороги на протяжении 2300 м до точки 386 сельскохозяйственные угодья.

От точки 386 граница проходит в восточном направлении по сельскохозяйственным угодьям на протяжении 930 м до точки 387 полевая дорога.

От точки 387 граница проходит в южном направлении вдоль полевой дороги на протяжении 1270 м до точки 388 линия электропередачи.

От точки 388 граница проходит в северо-западном направлении вдоль линии электропередачи на протяжении 566 м до точки 389 лесополоса.

От точки 389 граница проходит в южном направлении вдоль лесополосы на протяжении 2500 м до точки 392 автомобильная дорога Задорное – Зоряное.

От точки 392 граница проходит в западном направлении вдоль автомобильной дороги Задорное – Зоряное на протяжении 4060 м до точки 396 пересечение автомобильной дороги Задорное – Зоряное и полевой дороги.

От точки 396 граница проходит в западном направлении вдоль полевой дороги на протяжении 4284 м до точки 402 стык Межводненского сельского поселения и Кировского сельского поселения Черноморского района.

От точки 402 граница проходит в северном направлении вдоль полевой дороги на протяжении 1033 м до точки 405 сельскохозяйственные угодья.

От точки 405 граница проходит в северном направлении по сельскохозяйственным угодьям на протяжении 360 м до точки 406 полевая дорога.

От точки 406 граница проходит в северном направлении вдоль полевой дороги на протяжении 982 м до точки 413 сельскохозяйственные угодья.

От точки 413 граница проходит в северном направлении по сельскохозяйственным угодьям на протяжении 4330 м до точки 421 лесная полоса.

От точки 421 граница проходит в западном направлении вдоль лесной полосы на протяжении 1690 м до точки 422 автомобильная дорога Владимировка – Межводное.

От точки 422 граница проходит в западном направлении вдоль автомобильной дороги Владимировка – Межводное на протяжении 4060 м до точки 423 лесная полоса.

От точки 423 граница проходит в северном направлении вдоль лесной полосы на протяжении 1960 м до точки 444 стык полевой дороги и лесополосы.

От точки 444 граница проходит в северном направлении вдоль полевой дороги на протяжении 1242 м до точки 445 берег Каркинитского залива Черного моря.



От точки 445 граница проходит в северо-восточном направлении вдоль берега Каркинитского залива Черного моря на протяжении 14900 м до точки 297.

## Кировское сельское поселение

Начальной точкой границы Кировского сельского поселения Черноморского района является точка 1, расположенная на стыке границ Далековского сельского поселения и Межводненского сельского поселения Черноморского района.

От точки 1 граница проходит в восточном направлении вдоль полевой дороги на протяжении 4280 м до точки 7 пересечение автомобильной дороги Кировское – Зоряное и подъездной дороги к селу Задорное.

От точки 7 граница проходит в восточном направлении вдоль подъездной дороги к селу Задорное на протяжении 4060 м до точки 11 лесная полоса.

От точки 11 граница проходит в северном направлении вдоль лесной полосы на протяжении 2500 м до точки 14 линия электропередачи.

От точки 14 граница проходит в юго-восточном направлении вдоль линии электропередачи на протяжении 570 м до точки 15 полевая дорога.

От точки 15 граница проходит в северном направлении вдоль полевой дороги на протяжении 1270 м до точки 16 сельскохозяйственные угодья.

От точки 16 граница проходит в западном направлении по сельскохозяйственным угодьям на протяжении 930 м до точки 17 полевая дорога.

От точки 17 граница проходит в северном направлении вдоль полевой дороги на протяжении 2300 м до точки 22 стык Черноморского канала и лесной полосы.

От точки 22 граница проходит в северном направлении вдоль лесной полосы на протяжении 2220 м до точки 24 стык полевой дороги и лесной полосы.

От точки 24 граница проходит в восточном направлении вдоль полевой дороги на протяжении 1970 м до точки 27 лесная полоса.

От точки 27 граница проходит в южном направлении вдоль лесной полосы на протяжении 1280 м до точки 30 сельскохозяйственные угодья.

От точки 30 граница проходит в северо-восточном направлении по сельскохозяйственным угодьям на протяжении 4510 м до точки 55 стык Славновского сельского поселения Раздольненского района и Далековского сельского поселения Черноморского района.

От точки 55 граница проходит в южном направлении вдоль лесной полосы на протяжении 1550 м до точки 60 стык Славновского сельского поселения и Березовского сельского поселения Раздольненского района.

От точки 60 граница проходит в южном направлении вдоль лесной полосы на протяжении 2860 м до точки 64 пересечение лесной полосы и полевой дороги.

От точки 64 граница проходит в восточном направлении вдоль полевой дороги на протяжении 1850 м до точки 69 пересечение двух лесных полос и полевой дороги.

От точки 69 граница проходит в южном направлении вдоль лесной полосы на протяжении 4730 м до точки 77 пересечение полевой дороги и линии электропередачи.

От точки 77 граница проходит в южном направлении вдоль полевой дороги на протяжении 910 м до точки 78 лесная полоса.

От точки 78 граница проходит в восточном направлении вдоль лесной полосы на протяжении 930 м до точки 79 стык Красноярского сельского поселения Черноморского района и Березовского сельского поселения Раздольненского района.

От точки 79 граница проходит в южном направлении вдоль лесополосы на протяжении 3210 м до точки 82 полевая дорога.

От точки 82 граница проходит в западном направлении вдоль полевой дороги на протяжении 1730 м до точки 87 стык Красноярского сельского поселения и Новоивановского сельского поселения Черноморского района.

От точки 87 граница проходит в западном направлении вдоль полевой дороги на протяжении 5860 м до точки 94 полевой дороги и лесополосы.

От точки 94 граница проходит в западном направлении вдоль полевой дороги на протяжении 2440 м до точки 95 сельскохозяйственные угодья.

От точки 95 граница проходит в западном направлении по сельскохозяйственным угодьям на протяжении 1820 м до точки 110 пересечение полевых дорог.

От точки 110 граница проходит в западном направлении по сельскохозяйственным угодьям на протяжении 850 м до точки 111 сельскохозяйственные угодья.

От точки 111 граница проходит в юго-западном направлении по сельскохозяйственным угодьям на протяжении 1870 м до точки 115 полевая дорога и лесополоса.

От точки 115 граница проходит в западном направлении вдоль полевой дороги на протяжении 1080 м до точки 124 пересечение полевой дороги и автомобильной дороги Дозорное – Новоивановка.

От точки 124 граница проходит в южном направлении вдоль автомобильной дороги Дозорное – Новоивановка на протяжении 1006 м до точки 128 пересечение автомобильных дорог.

От точки 128 граница проходит в западном направлении вдоль автомобильной дороги на протяжении 2740 м до точки 130 стык автомобильной дороги и лесной полосы.

От точки 130 граница проходит в северном направлении вдоль лесной полосы на протяжении 2763 м до точки 138 стык полевой дороги и лесной полосы.

От точки 138 граница проходит в западном направлении вдоль лесной полосы на протяжении 3490 м до точки 146 стык автомобильной дороги и линии электропередачи.

От точки 146 граница проходит в северном направлении вдоль линии электропередачи на протяжении 1720 м до точки 147 лесная полоса.

От точки 147 граница проходит в западном направлении вдоль лесной полосы на протяжении 560 м до точки 149 полевая дорога.

От точки 149 граница проходит в северном направлении вдоль полевой дороги на протяжении 5750 м до точки 209 полевая дорога.

От точки 209 граница проходит в восточном направлении вдоль полевой дороги на протяжении 1430 м до точки 211 лесополоса.

От точки 211 граница проходит в северном направлении вдоль полевой дороги на протяжении 924 м до точки 1 стык границ Далековского сельского поселения и Межводненского сельского поселения Черноморского района.

## Краснополянское сельское поселение

Начальной точкой границы Краснополянского сельского поселения Черноморского района является точка 1, расположенная на пересечении лесополосы, полевой дороги и сельскохозяйственных угодий.

От точки 1 граница проходит в восточном направлении вдоль лесополосы на протяжении 1490 м до точки 9 полевая дорога.

От точки 9 граница проходит в северном направлении вдоль полевой дороги на протяжении 840 м до точки 11 лесополоса.

От точки 11 граница проходит в восточном направлении вдоль лесополосы на протяжении 1330 м до точки 12 полевая дорога.

От точки 12 граница проходит в северном направлении вдоль полевой дороги на протяжении 450 м до точки 13 автомобильная дорога Зайцево – Красная Поляна.

От точки 13 граница проходит в восточном направлении вдоль автомобильной дороги Зайцево – Красная Поляна на протяжении 2180 м до точки 15 полевая дорога.

От точки 15 граница проходит в восточном направлении вдоль полевой дороги на протяжении 4960 м до точки 26 стык границ Межводненского сельского поселения и Кировского сельского поселения Черноморского района.

От точки 26 граница проходит в восточном направлении вдоль лесной полосы на протяжении 580 м до точки 28 линия электропередачи.

От точки 28 граница проходит в южном направлении вдоль линии электропередачи на протяжении 1720 м до точки 29 пересечение полевых дорог.

От точки 29 граница проходит в восточном направлении вдоль полевой дороги на протяжении 3480 м до точки 37 лесная полоса.

От точки 37 граница проходит в южном направлении вдоль лесной полосы на протяжении 2760 м до точки 45 стык границ Кировского сельского поселения и Новоивановского сельского поселения Черноморского района.

От точки 45 граница проходит в южном направлении по сельскохозяйственным угодьям на протяжении 1440 м до точки 49 пересечение полевых дорог и линии электропередачи.

От точки 49 граница проходит в западном направлении вдоль полевой дороги на протяжении 3660 м до точки 55 пересечение полевых дорог и сельскохозяйственных угодий.

От точки 55 граница проходит в южном направлении по сельскохозяйственным угодьям на протяжении 970 м до точки 57 стык границ Медведевского сельского поселения и Новоивановского сельского поселения Черноморского района.

От точки 57 граница проходит в западном направлении вдоль лесной полосы на протяжении 4420 м до точки 61 полевая дорога.

От точки 61 граница проходит в южном направлении вдоль полевой дороги на протяжении 4270 м до точки 66 пересечение полевой дороги и линии электропередачи.

От точки 66 граница проходит в западном направлении вдоль линии электропередачи на протяжении 6820 м до точки 70 стык границ Медведевского сельского поселения и Новосельского сельского поселения Черноморского района.

От точки 70 граница проходит в северном направлении по сельскохозяйственным угодьям на протяжении 706 м до точки 78 пересечение полевых дорог.

От точки 78 граница проходит в северном направлении вдоль полевой дороги на протяжении 3140 м до точки 83 линия электропередачи.

От точки 83 граница проходит в северном направлении вдоль линии электропередачи на протяжении 3080 м до точки 88 пересечение автомобильной дороги Красная Поляна – Новосельское.

От точки 88 граница проходит в северном направлении по сельскохозяйственным угодьям на протяжении 2020 м до точки 90 стык границ Межводненского сельского поселения и Новосельского сельского поселения Черноморского района.

От точки 90 граница проходит в восточном направлении по сельскохозяйственным угодьям на протяжении 1180 м до точки 97 лесополоса.

От точки 97 граница проходит в северном направлении вдоль лесополосы на протяжении 660 м до точки 1.

### Красноярское сельское поселение

Начальной точкой границы Красноярского сельского поселения Черноморского района является точка 1, расположенная на стыке границ Кировского сельского поселения Черноморского района и Березовского сельского поселения Раздольненского района.

От точки 1 граница проходит в восточном направлении вдоль лесной полосы на протяжении 1620 м до точки 3 линия электропередачи.

От точки 3 граница проходит в восточном направлении вдоль линии электропередачи на протяжении 4900 м до точки 6 полевая дорога.

От точки 6 граница проходит в южном направлении вдоль полевой дороги на протяжении 2010 м до точки 11 линия электропередачи.

От точки 11 граница проходит в южном направлении вдоль линии электропередачи на протяжении 2670 м до точки 21 сельскохозяйственные угодья.

От точки 21 граница проходит в юго-восточном направлении по сельскохозяйственным угодьям на протяжении 2178 м до точки 29 полевая дорога.

От точки 29 граница проходит в юго-восточном направлении вдоль полевой дороги на протяжении 1670 м до точки 32 стык границ Березовского сельского поселения Раздольненского района и Добрушинского сельского поселения Сакского района.

От точки 32 граница проходит в южном направлении вдоль полевой дороги на протяжении 1190 м до точки 37 полевая дорога.

От точки 37 граница проходит в западном направлении вдоль полевой дороги на протяжении 2050 м до точки 42 стык границ Веселовского сельского поселения и Добрушинского сельского поселения Сакского района.

От точки 42 граница проходит в западном направлении вдоль полевой дороги на протяжении 1820 м до точки 46 сельскохозяйственные угодья.

От точки 46 граница проходит в северо-западном направлении по сельскохозяйственным угодьям на протяжении 2730 м до точки 60 озеро Донузлав.

От точки 60 граница проходит в юго-западном направлении по акватории озера Донузлав на протяжении 3000 м до точки 68 стык границ Новоивановского сельского поселения Черноморского района и Веселовского сельского поселения Сакского района.

От точки 68 граница проходит в северо-западном направлении по сельскохозяйственным угодьям на протяжении 4360 м до точки 75 пересечение полевой дороги и автомобильной дороги Красноярское – Хмелево.

От точки 75 граница проходит в северном направлении по сельскохозяйственным угодьям на протяжении 3283 м до точки 80 стык границ Новоивановского сельского поселения и Кировского сельского поселения Черноморского района.

От точки 80 граница проходит в восточном направлении вдоль полевой дороги на протяжении 1730 м до точки 85 лесополоса.

От точки 85 граница проходит в северном направлении вдоль лесополосы на протяжении 3210 м до точки 1 стык границ Кировского сельского поселения Черноморского района и Березовского сельского поселения Раздольненского района.



## Медведевское сельское поселение

Начальной точкой границы Медведевского сельского поселения Черноморского района является точка 177, расположенная на стыке границ Окуневского сельского поселения и Новосельского сельского поселения Черноморского района.

От точки 177 граница проходит в восточном направлении по сельскохозяйственным угодьям 4140 м до точки 6 автомобильная дорога Громово – Новосельское.

От точки 6 граница проходит в юго-восточном направлении вдоль автомобильной дороги Громово – Новосельское на протяжении 1360 м до точки 7 пересечение автомобильной дороги Громово – Новосельское и полевой дороги.

От точки 7 граница проходит в северо-восточном направлении по сельскохозяйственным угодьям на протяжении 1770 м до точки 19 стык границ Краснополянского сельского поселения и Новосельского сельского поселения Черноморского района.

От точки 19 граница проходит в восточном направлении вдоль линии электропередачи на протяжении 6820 м до точки 23 полевая дорога.

От точки 23 граница проходит в северном направлении вдоль полевой дороги на протяжении 4270 м до точки 28 лесополоса.

От точки 28 граница проходит в восточном направлении вдоль лесополосы на протяжении 4422 м до точки 31 стык границ Краснополянского сельского поселения и Новоивановского сельского поселения Черноморского района.

От точки 31 граница проходит в восточном направлении вдоль лесной полосы на протяжении 430 м до точки 32 полевая дорога.

От точки 32 граница проходит в южном направлении вдоль полевой дороги на протяжении 4160 м до точки 40 сельскохозяйственные угодья.

От точки 40 граница проходит в южном направлении по сельскохозяйственным угодьям на протяжении 1150 м до точки 49 сельскохозяйственные угодья.

От точки 49 граница проходит в юго-восточном направлении по сельскохозяйственным угодьям на протяжении 3070 м до точки 55 пересечение автомобильной дороги и линии электропередачи.

От точки 55 граница проходит в южном направлении по сельскохозяйственным угодьям на протяжении 1700 м до точки 56 акватория озера Донузлав.

От точки 56 граница проходит в юго-западном направлении по акватории озера Донузлав на протяжении 9450 м до точки 68 стык границ Штормовского сельского поселения Сакского района и Медведевского сельского поселения Черноморского района.

От точки 68 граница проходит в северо-западном направлении по акватории озера Донузлав на протяжении 210 м до точки 69 береговая

линия озера Донузлав и стык Окуневского сельского поселения и Медведевского сельского поселения Черноморского района.

От точки 69 граница проходит в северо-западном направлении по береговой линии озера Донузлав на протяжении 4920 м до точки 115 акватория озера Донузлав.

От точки 115 граница проходит в северном направлении вдоль акватории озера Донузлав на протяжении 2260 м до точки 133 полевая дорога и линия электропередачи.

От точки 133 граница проходит в северном направлении вдоль полевой дороги на протяжении 2860 м до точки 136 пересечение полевой дороги, автомобильной дороги Знаменское – Медведево и линии электропередачи.

От точки 136 граница проходит в северном направлении по сельскохозяйственным угодьям на протяжении 860 м до точки 137 сельскохозяйственные угодья.

От точки 137 граница проходит в западном направлении по сельскохозяйственным угодьям на протяжении 4970 м до точки 147 северная окраина села Громово.

От точки 147 граница проходит в западном направлении вдоль полевой дороги на протяжении 430 м до точки 152 пересечение автомобильной дороги Громово – Окуневка и полевой дороги.

От точки 152 граница проходит в западном направлении по сельскохозяйственным угодьям на протяжении 6026 м до точки 163 пересечение полевых дорог.

От точки 163 граница проходит в северном направлении по сельскохозяйственным угодьям на протяжении 3350 м до точки 173 пересечение полевой дороги и линии электропередачи.

От точки 173 граница проходит в северо-западном направлении по сельскохозяйственным угодьям на протяжении 357 м до точки 177 стык границ Окуневского сельского поселения и Новосельского сельского поселения Черноморского района.

## Межводненское сельское поселение

Начальной точкой границы Межводненского сельского поселения Черноморского района является точка 246, расположенная на берегу Каркинитского залива Черного моря и стыке границ Далековского сельского поселения и Межводненского сельского поселения Черноморского района.

От точки 246 граница проходит в южном направлении вдоль полевой дороги на протяжении 1270 м до точки 248 лесополоса.

От точки 248 граница проходит в южном направлении вдоль лесополосы на протяжении 1930 м до точки 264 автомобильная дорога Межводное – Владимировка.

От точки 264 граница проходит в восточном направлении вдоль автомобильной дороги Межводное – Владимировка на протяжении 4060 м до точки 269 лесополоса.

От точки 269 граница проходит в восточном направлении вдоль лесополосы на протяжении 1680 м до точки 270 полевая дорога.

От точки 270 граница проходит в южном направлении вдоль полевой дороги на протяжении 1540 м до точки 273 сельскохозяйственные угодья.

От точки 273 граница проходит в южном направлении по сельскохозяйственным угодьям на протяжении 5160 м до точки 289 стык границ Далековского сельского поселения и Кировского сельского поселения Черноморского района.

От точки 289 граница проходит в южном направлении вдоль лесополосы на протяжении 920 м по левой стороне лесополосы до точки 292 сельскохозяйственные угодья.

От точки 292 граница проходит в юго-западном направлении по сельскохозяйственным угодьям на протяжении 4440 м до точки 347 полевая дорога.

От точки 347 граница проходит в южном направлении вдоль полевой дороги на протяжении 2790 м до точки 354 стык границ Краснополянского сельского поселения и Кировского сельского поселения Черноморского района.

От точки 354 граница проходит в западном направлении вдоль лесопосадки на протяжении 4960 м до точки 365 автомобильная дорога Красная Поляна – Зайцево.

От точки 365 граница проходит в западном направлении вдоль автомобильной дороги Красная Поляна – Зайцево на протяжении 2180 м до точки 367 лесополоса.

От точки 367 граница проходит в южном направлении вдоль лесополосы на протяжении 450 м до точки 368 полевая дорога.

От точки 368 граница проходит в западном направлении вдоль полевой дороги на протяжении 1330 м до точки 369 лесополоса.

От точки 369 граница проходит в южном направлении вдоль лесополосы на протяжении 840 м до точки 371 полевая дорога.

От точки 371 граница проходит в западном направлении вдоль полевой дороги на протяжении 1490 м до точки 379 лесополоса.

От точки 379 граница проходит в южном направлении вдоль полевой дороги на протяжении 660 м до точки 381 сельскохозяйственные угодья.

От точки 381 граница проходит в западном направлении по сельскохозяйственным угодьям на протяжении 1180 м до точки 388 стык границ Краснополянского сельского поселения и Новосельского сельского поселения Черноморского района.

От точки 388 граница проходит в северо-западном направлении по сельскохозяйственным угодьям на протяжении 4903 м до точки 415 лесная полоса.

От точки 415 граница проходит в северном направлении вдоль лесной полосы на протяжении 1690 м до точки 418 сельскохозяйственные угодья.

От точки 418 граница проходит в северном направлении по сельскохозяйственным угодьям на протяжении 160 м до точки 419 автомобильная дорога подъезд к селу Снежное.

От точки 419 граница проходит в северо-западном направлении вдоль автомобильной дороги на протяжении 160 м до точки 420 пересечение автомобильных дорог шоссе Черноморское, подъезд к селу Снежное и полевой дороги (в районе озера Панское).

От точки 420 граница проходит в северном направлении вдоль полевой дороги на протяжении 2130 м до точки 430 берег Каркинитского залива Черного моря.

От точки 430 граница проходит в северном направлении вдоль берега Каркинитского залива Черного моря на протяжении 21080 м до точки 246.

## Новоивановское сельское поселение

Начальной точкой границы Новоивановского сельского поселения Черноморского района является точка 1, расположенная на стыке границ Кировского сельского поселения и Краснополянского сельского поселения Черноморского района.

От точки 1 граница проходит в восточном направлении вдоль автомобильной дороги на протяжении 2740 м до точки 3 пересечение автомобильных дорог.

От точки 3 граница проходит в северном направлении вдоль автомобильной дороги Дозорное – Новоивановка на протяжении 1010 м до точки 7 полевая дорога.

От точки 7 граница проходит в восточном направлении вдоль полевой дороги на протяжении 1080 м до точки 15 сельскохозяйственные угодья.

От точки 15 граница проходит в восточном направлении по сельскохозяйственным угодьям на протяжении 340 м до точки 17 сельскохозяйственные угодья.

От точки 17 граница проходит в северном направлении по сельскохозяйственным угодьям на протяжении 1530 м до точки 20 сельскохозяйственные угодья.

От точки 20 граница проходит в восточном направлении по сельскохозяйственным угодьям на протяжении 850 м до точки 21 пересечение полевых дорог.

От точки 21 граница проходит в северо-восточном направлении по сельскохозяйственным угодьям на протяжении 1820 м до точки 36 лесополоса.

От точки 36 граница проходит в северном направлении вдоль лесополосы на протяжении 2430 м до точки 37 пересечение полевых дорог.

От точки 37 граница проходит в восточном направлении вдоль полевой дороги на протяжении 5860 м до точки 44 стык границ Кировского сельского поселения и Красноярского сельского поселения Черноморского района.

От точки 44 граница проходит в южном направлении вдоль полевой дороги на протяжении 3280 м до точки 49 пересечение полевой дороги и автомобильной дороги Хмелево – Красноярское.

От точки 49 граница проходит в юго-восточном направлении по сельскохозяйственным угодьям на протяжении 4360 м до точки 56 стык границ Красноярского сельского поселения Черноморского района и Веселовского сельского поселения Сакского района.

От точки 56 граница проходит в юго-западном направлении по акватории озера Донузлав на протяжении 13480 м до точки 91 стык границ Штормовского сельского поселения и Веселовского сельского поселения Сакского района.

От точки 91 граница проходит в юго-западном направлении по акватории озера Донузлав на протяжении 4140 м до точки 100 стык

границ Веселовского сельского поселения Сакского района и Медведевского сельского поселения Черноморского района.

От точки 100 граница проходит в северо-западном направлении по акватории озера Донузлав на протяжении 780 м до точки 101 полевая дорога.

От точки 101 граница проходит в северо-западном направлении вдоль полевой дороги на протяжении 1700 м до точки 102 пересечение автомобильной дороги Новоивановское – Медведево и полевой дороги.

От точки 102 граница проходит в северо-западном направлении по сельскохозяйственным угодьям на протяжении 7160 м до точки 119 пересечение полевых дорог.

От точки 119 граница проходит в северо-западном направлении вдоль полевой дороги на протяжении 1230 м до точки 125 лесная полоса.

От точки 125 граница проходит в западном направлении вдоль лесной полосы на протяжении 430 м до точки 126 полевая дорога.

От точки 126 граница проходит в северном направлении вдоль полевой дороги на протяжении 970 м до точки 129 стык границ Краснополянского сельского поселения и Медведевского сельского поселения Черноморского района.

От точки 129 граница проходит в восточном направлении вдоль лесополосы на протяжении 3660 м до точки 135 пересечение полевых дорог и линии электропередачи.

От точки 135 граница проходит в северном направлении вдоль сельскохозяйственных угодий на протяжении 1440 м до точки 1 стык границ Кировского сельского поселения и Краснополянского сельского поселения Черноморского района.

## Новосельское сельское поселение

Начальной точкой границы Новосельского сельского поселения является точка 442, расположенная на берегу Каркинитского залива Черного моря и стыке границ Новосельского и Межводненского сельских поселений Черноморского района.

От точки 442 граница проходит в южном направлении вдоль полевой дороги на протяжении 2220 м до точки 452 автомобильная дорога Черноморское – Воинка.

От точки 452 граница проходит в юго-восточном направлении по автомобильной дороге к селу Снежное от автодороги Черноморское – Воинка на протяжении 93,2 м до точки 453 сельскохозяйственные угодья.

От точки 453 граница проходит в юго-восточном направлении по сельскохозяйственным угодьям на протяжении 6760 м до точки 484 стык Межводненского и Краснополянского сельских поселений Черноморского района.

От точки 484 граница проходит в южном направлении по сельскохозяйственным угодьям Краснополянского сельского поселения Черноморского района на протяжении 1370 м до точки 485 лесополоса.

От точки 485 граница проходит в южном направлении по лесополосе на протяжении 650 м до точки 486 автомобильная дорога Новосельское – Красная Поляна.

От точки 486 граница проходит в южном направлении и пересекает автомобильную дорогу Новосельское – Красная Поляна на протяжении 2950 м по правой стороне лесопосадки до точки 490 сельскохозяйственные угодья.

От точки 490 граница проходит в юго-западном направлении по сельскохозяйственным угодьям на протяжении 196 м до точки 492 лесопосадка.

От точки 492 граница проходит в южном направлении по правой стороне лесопосадки на протяжении 2890 м до точки 494 линия электропередачи.

От точки 494 граница проходит в южном направлении по линии электропередачи на протяжении 826 м до точки 502 сельскохозяйственные угодья Краснополянского сельского поселения Черноморского района.

От точки 502 граница проходит в южном направлении по сельскохозяйственным угодьям Краснополянского сельского поселения на протяжении 121 м до точки 504 стык Краснополянского и Межводненского сельских поселений Черноморского района.

От точки 504 граница проходит в юго-западном направлении по сельскохозяйственным угодьям Межводненского сельского поселения на протяжении 1780 м до точки 516 автомобильная дорога Громово – Новосельское.

От точки 516 граница проходит в северо-западном направлении вдоль автомобильной дороги Громово – Новосельское на протяжении 1360 м

до точки 517 сельскохозяйственные угодья Межводненского сельского поселения Черноморского района.

От точки 517 граница проходит в западном направлении по сельскохозяйственным угодьям Межводненского сельского поселения на протяжении 4140 м до точки 523 стык Окуневского и Межводненского сельских поселений Черноморского района.

От точки 523 граница проходит в северном направлении вдоль лесополосы на протяжении 1500 м до точки 524 сельскохозяйственные угодья.

От точки 524 граница проходит в западном направлении вдоль сельскохозяйственных угодий на протяжении 6800 м до точки 544 пересечение автомобильной дороги и лесополосы.

От точки 544 граница проходит в северо-западном направлении вдоль сельскохозяйственных угодий на протяжении 1250 м до точки 549 стык Окуневского и Оленевского сельских поселений Черноморского района.

От точки 549 граница проходит в северном направлении вдоль полевой дороги на протяжении 940 м до точки 550 сельскохозяйственные угодья.

От точки 550 граница проходит в северном направлении вдоль сельскохозяйственных угодий на протяжении 2880 м до точки 557 лесополоса.

От точки 557 граница проходит в северном направлении вдоль лесополосы на протяжении 830 м до точки 558 жилой массив села Калиновка.

От точки 558 граница проходит в северном направлении вдоль жилого массива села Калиновка на протяжении 1440 м до точки 569 стык Черноморского и Оленевского сельских поселений Черноморского района.

От точки 569 граница проходит в восточном направлении вдоль сельскохозяйственных угодий на протяжении 217 м до точки 572 пересечение автомобильной дороги и улицы Тындинская.

От точки 572 граница проходит в восточном направлении вдоль улицы Тындинская на протяжении 620 м до точки 576 садовые участки.

От точки 576 граница проходит в южном направлении вдоль садовых участков на протяжении 1260 м до точки 582 сельскохозяйственные угодья.

От точки 582 граница проходит в северо-восточном направлении вдоль сельскохозяйственных угодий на протяжении 2090 м до точки 589 автомобильная дорога (улица Энергетиков).

От точки 589 граница проходит в северо-западном направлении вдоль автомобильной дороги (улица Энергетиков) на протяжении 860 м до точки 592 пересечение улицы Энергетиков и улицы Мира.

От точки 592 граница проходит в северном направлении вдоль улицы Мира на протяжении 1300 м до точки 626 улица Полевая.

От точки 626 граница проходит в северо-восточном направлении вдоль улицы Полевая на протяжении 203 м до точки 630 улица Олега Кошевого.

От точки 630 граница проходит в северо-западном направлении вдоль улицы Олега Кошевого на протяжении 180 м до точки 632 улица Школьная.



От точки 632 граница проходит в юго-восточном направлении вдоль улицы Школьная на протяжении 158 м до точки 638 улица Цветочная.

От точки 638 граница проходит в северном направлении вдоль улицы Цветочная на протяжении 203 м до точки 639 проезд к улице Воронцова.

От точки 639 граница проходит в северо-западном направлении вдоль проезда к улице Воронцова на протяжении 213 м до точки 643 улица Воронцова.

От точки 643 граница проходит в северном направлении вдоль улицы Воронцова на протяжении 457 м до точки 645 улица Восточная.

От точки 645 граница проходит в северном направлении вдоль улицы Восточная на протяжении 440 м до точки 655 улица Фрунзе.

От точки 655 граница проходит в северо-западном направлении вдоль улицы Фрунзе на протяжении 174 м до точки 657 проезд к улице Заводская.

От точки 657 граница проходит в северо-восточном направлении вдоль проезда к улице Заводская на протяжении 120 м до точки 673 улица Заводская.

От точки 673 граница проходит в северо-восточном направлении улицы Заводская на протяжении 340 м до точки 679 промышленная зона.

От точки 679 граница проходит в северо-восточном направлении вдоль промышленной зоны на протяжении 233 м до точки 681 берег Каркинитского залива Черного моря.

От точки 681 граница проходит в северо-восточном направлении вдоль берега Каркинитского залива Черного моря до точки 442.

## Окуневское сельское поселение

Начальной точкой границы Окуневского сельского поселения Черноморского района является точка 3, расположенная на стыке границ Оленевского сельского поселения и Новосельского сельского поселения Черноморского района.

От точки 3 граница проходит в восточном направлении по сельскохозяйственным угодьям на протяжении 2150 м до точки 8 автомобильная дорога Красносельское – Калиновка.

От точки 8 граница проходит в восточном направлении по сельскохозяйственным угодьям на протяжении 6790 м до точки 28 лесная полоса.

От точки 28 граница проходит в южном направлении вдоль лесной полосы на протяжении 1500 м до точки 29 стык границ Медведевского сельского поселения и Новосельского сельского поселения Черноморского района.

От точки 29 граница проходит в юго-восточном направлении по территории ветряной электростанции на протяжении 350 м до точки 33 пересечение автомобильной дороги и полевой дороги.

От точки 33 граница проходит в южном направлении по сельскохозяйственным угодьям на протяжении 3350 м до точки 43 сельскохозяйственные угодья.

От точки 43 граница проходит в восточном направлении вдоль лесополосы на протяжении 6030 м до точки 54 пересечение автомобильной дороги Громово – Окуновка и полевой дороги.

От точки 54 граница проходит в восточном направлении вдоль лесной полосы на протяжении 430 м до точки 59 северная окраина села Громово.

От точки 59 граница проходит в восточном направлении по сельскохозяйственным угодьям на протяжении 4970 м до точки 69 сельскохозяйственные угодья.

От точки 69 граница проходит в южном направлении по сельскохозяйственным угодьям на протяжении 860 м до точки 70 пересечение полевой дороги, автомобильной дороги Знаменское – Медведево и линии электропередачи.

От точки 70 граница проходит в южном направлении вдоль полевой дороги на протяжении 2860 м до точки 73 акватория озера Донузлав.

От точки 73 граница проходит в юго-западном направлении по акватории озера Донузлав на протяжении 2260 м до точки 91 береговая линия озера Донузлав.

От точки 91 граница проходит в юго-восточном направлении по береговой линии озера Донузлав на протяжении 4920 м до точки 137 стык границ Окуневского сельского поселения и Медведевского сельского поселения Черноморского района (береговая линия озера Донузлав).

От точки 137 граница проходит в юго-западном направлении по акватории озера Донузлав на протяжении 31200 м до точки 931 стык

границ Оленевского сельского поселения и Окуневского сельского поселения Черноморского района.

От точки 931 граница проходит в северном направлении вдоль полевой дороги на протяжении 1780 м до точки 934 сельскохозяйственные угодья.

От точки 934 граница проходит в северном направлении по сельскохозяйственным угодьям на протяжении 5110 м до точки 943 лесная полоса.

От точки 943 граница проходит в северном направлении вдоль лесной полосы на протяжении 6230 м до точки 957 полевая дорога.

От точки 957 граница проходит в северном направлении вдоль полевой дороги на протяжении 2100 м до точки 965 пересечение автомобильной дороги Красносельское – Оленевка и лесной полосы.

От точки 965 граница проходит в северном направлении вдоль полевой дороги и лесной полосы на протяжении 2950 м до точки 991 пересечение полевых дорог.

От точки 991 граница проходит в северном направлении вдоль полевой дороги на протяжении 772 м до точки 1 сельскохозяйственные угодья.

От точки 1 граница проходит в западном направлении по сельскохозяйственным угодьям на протяжении 2430 м до точки 3 стык границ Оленевского сельского поселения и Новосельского сельского поселения Черноморского района.

## Оленевское сельское поселение

Начальной точкой границы Оленевского сельского поселения Черноморского района является точка 611, расположенная на стыке границ Черноморского сельского поселения и Оленевского сельского поселения Черноморского района по берегу Каркинитского залива Черного моря.

От точки 611 граница проходит в южном направлении вдоль полевой дороги на протяжении 480 м до точки 612 сельскохозяйственные угодья.

От точки 612 граница проходит в юго-западном направлении по сельскохозяйственным угодьям на протяжении 490 м до точки 614 полевая дорога.

От точки 614 граница проходит в северо-восточном направлении по сельскохозяйственным угодьям на протяжении 760 м до точки 616 пересечение полевых дорог.

От точки 616 граница проходит в юго-восточном направлении вдоль полевой дороги на протяжении 400 м до точки 622 садовые участки СОО "Тарханкут".

От точки 622 граница проходит в юго-восточном направлении вдоль садовых участков (СОО "Тарханкут") на протяжении 510 м до точки 630 пересечение полевых дорог.

От точки 630 граница проходит в южном направлении от пересечения полевых дорог и улицы Тарханкутская поселка городского типа Черноморское на протяжении 810 м до точки 631 по границе жилого массива села Калиновка.

От точки 631 граница проходит в восточном направлении по границе жилого массива села Калиновка на протяжении 610 м до точки 638 улица Механизаторская села Калиновка.

От точки 638 граница проходит в юго-восточном направлении вдоль линии электропередачи на протяжении 400 м до точки 644 стык границ Черноморского сельского поселения и Новосельского сельского поселения Черноморского района.

От точки 644 граница проходит в южном направлении вдоль жилого массива села Калиновское на протяжении 1440 м до точки 655 сельскохозяйственные угодья.

От точки 655 граница проходит в южном направлении по сельскохозяйственным угодьям на протяжении 3700 м до точки 663 лесная полоса.

От точки 663 граница проходит в юго-западном направлении вдоль лесной полосы на протяжении 940 м до точки 664 стык границ Окуневского сельского поселения и Новосельского сельского поселения Черноморского района.

От точки 664 граница проходит в северо-западном направлении вдоль полевой дороги на протяжении 2430 м до точки 666 пересечение полевых дорог.

От точки 666 граница проходит в южном направлении вдоль полевой дороги на протяжении 980 м до точки 672 лесная полоса.

От точки 672 граница проходит в южном направлении вдоль лесной полосы на протяжении 2740 м до точки 695 автомобильная дорога Оленевка – Красносельское.

От точки 695 граница проходит в южном направлении на протяжении 25 м до точки 696 пересечение автомобильной дороги Оленевка – Красносельское и полевой дороги.

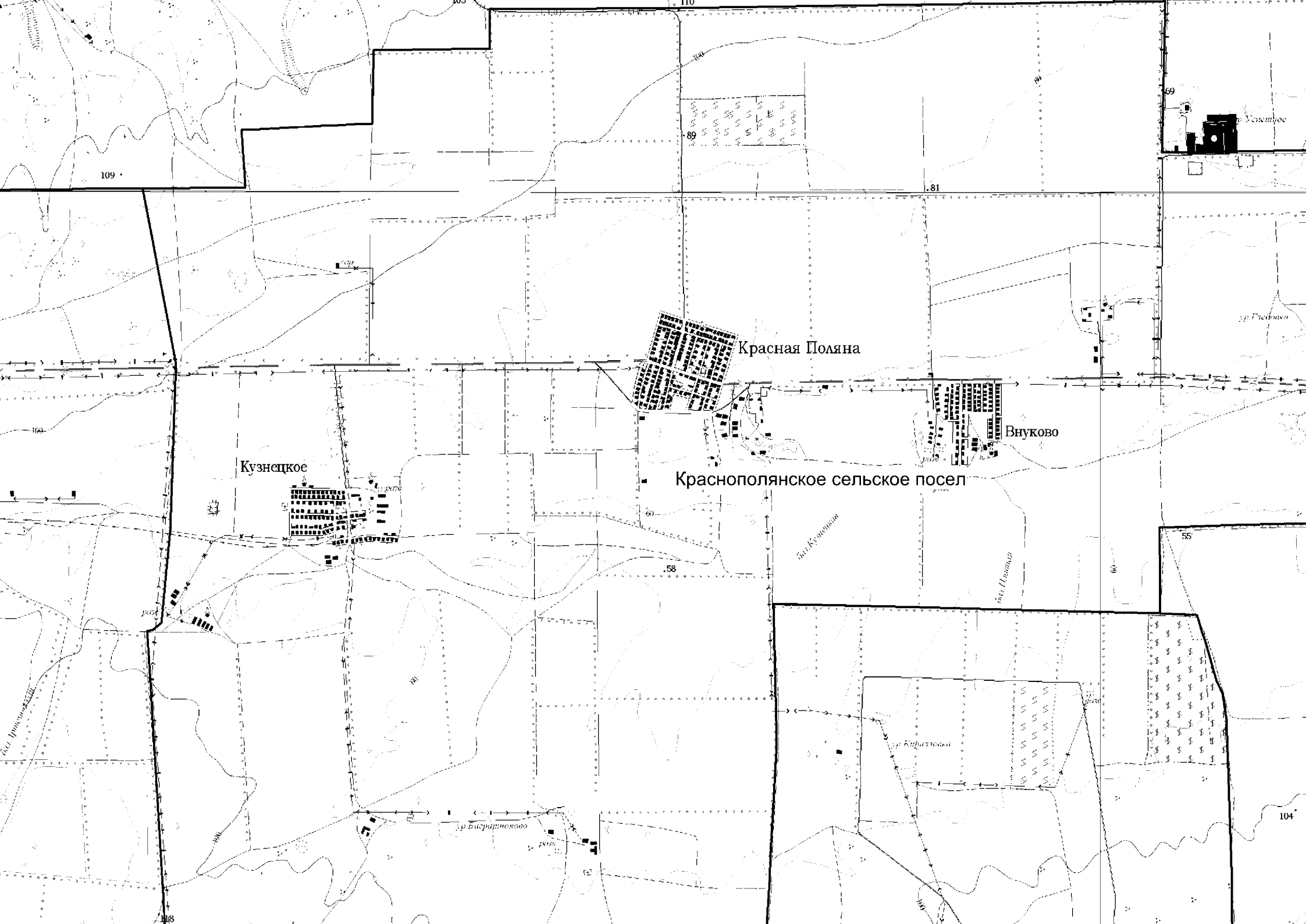
От точки 696 граница проходит в южном направлении вдоль полевой дороги на протяжении 3230 м до точки 719 сельскохозяйственные угодья.

От точки 719 граница проходит в южном направлении по сельскохозяйственным угодьям на протяжении 5080 м до точки 726 полевая дорога.

От точки 726 граница проходит в южном направлении вдоль полевой дороги на протяжении 1780 м до точки 730 стык границ Окуневского сельского поселения и Оленевского сельского поселения Черноморского района.

От точки 730 граница проходит в северо-западном направлении вдоль берега Черного моря на протяжении 18320 м до точки 1840 мыс Тарханкут.

От точки 1840 граница проходит в северо-восточном направлении вдоль берега Черного моря на протяжении 13470 м до точки 611 стык границ Черноморского сельского поселения и Оленевского сельского поселения Черноморского района.



109

88

81

69

д. Успенское

д. Гасаново

Красная Поляна

Внуково

Кузнецкое

Краснополянское сельское посел

58

д. Кузнецкая

д. Пашаев

55

60

104

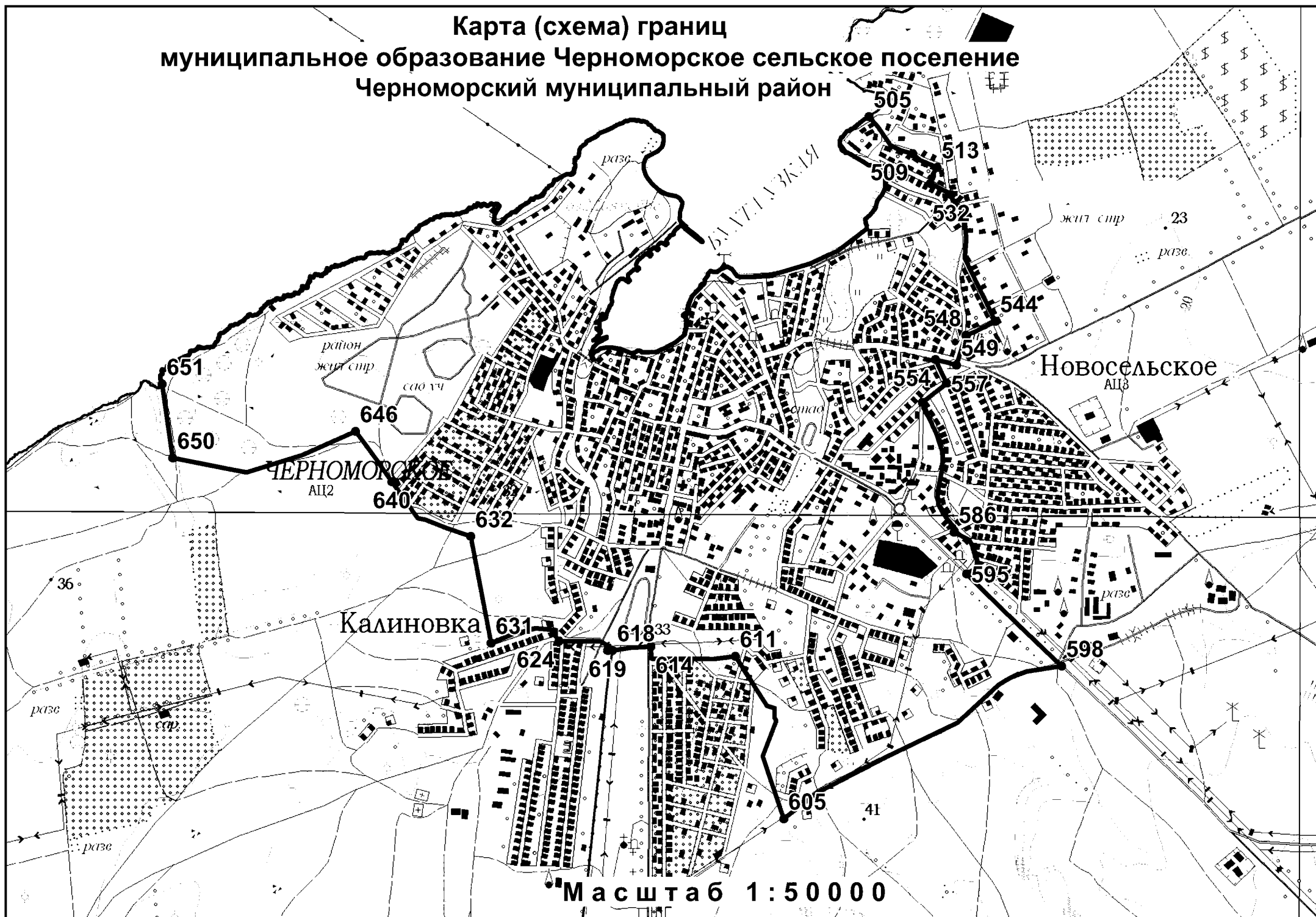
д. Басаринское

д. Киритовское

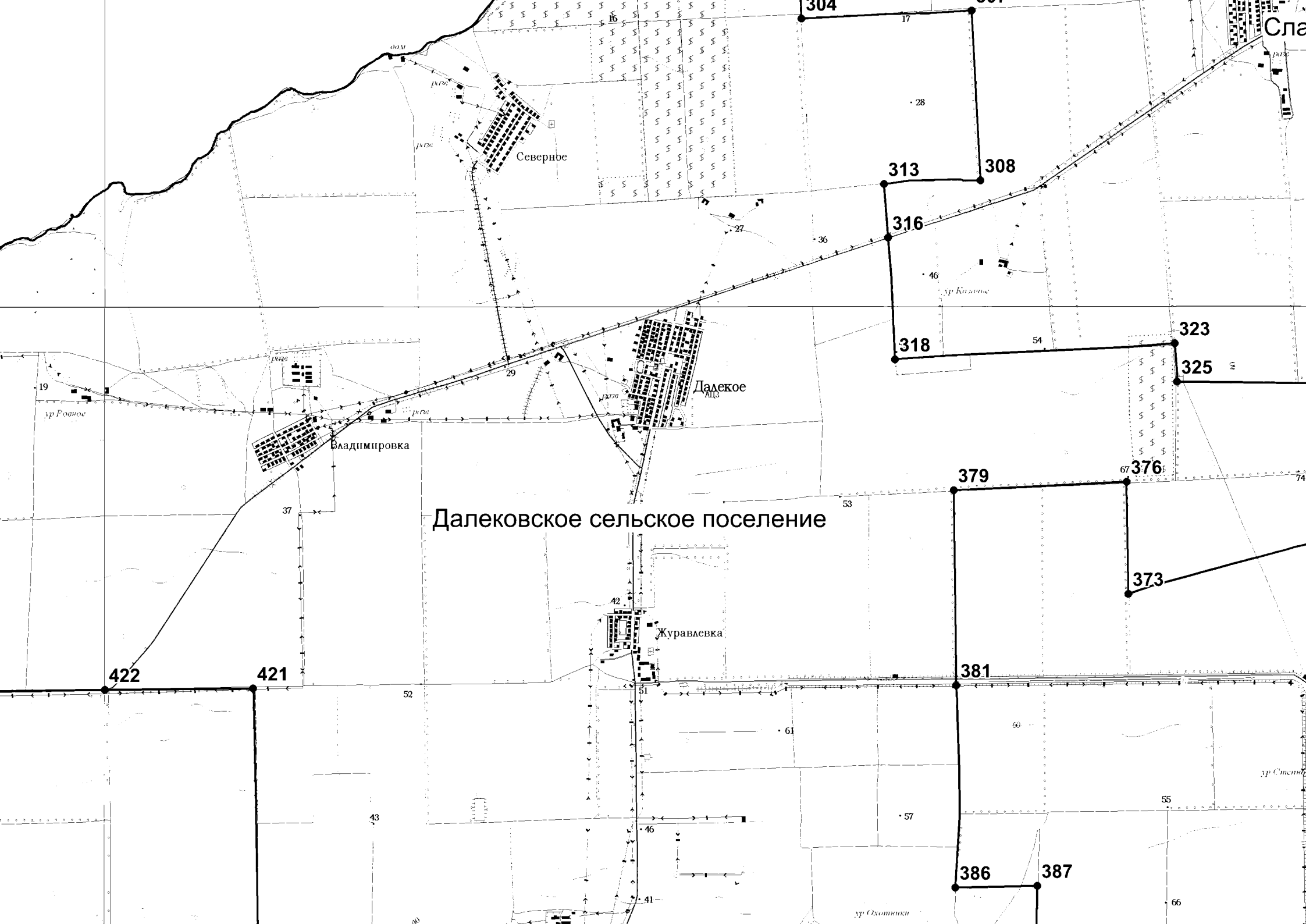
108

107

Карта (схема) границ  
муниципальное образование Черноморское сельское поселение  
Черноморский муниципальный район



Масштаб 1:50000



Далековское сельское поселение

Северное

Далекое

Владимировка

Журавлевка

422

421

313

308

316

318

323

325

379

376

373

381

386

387

28

36

54

53

37

52

61

60

55

57

66

43

46

41

42

29

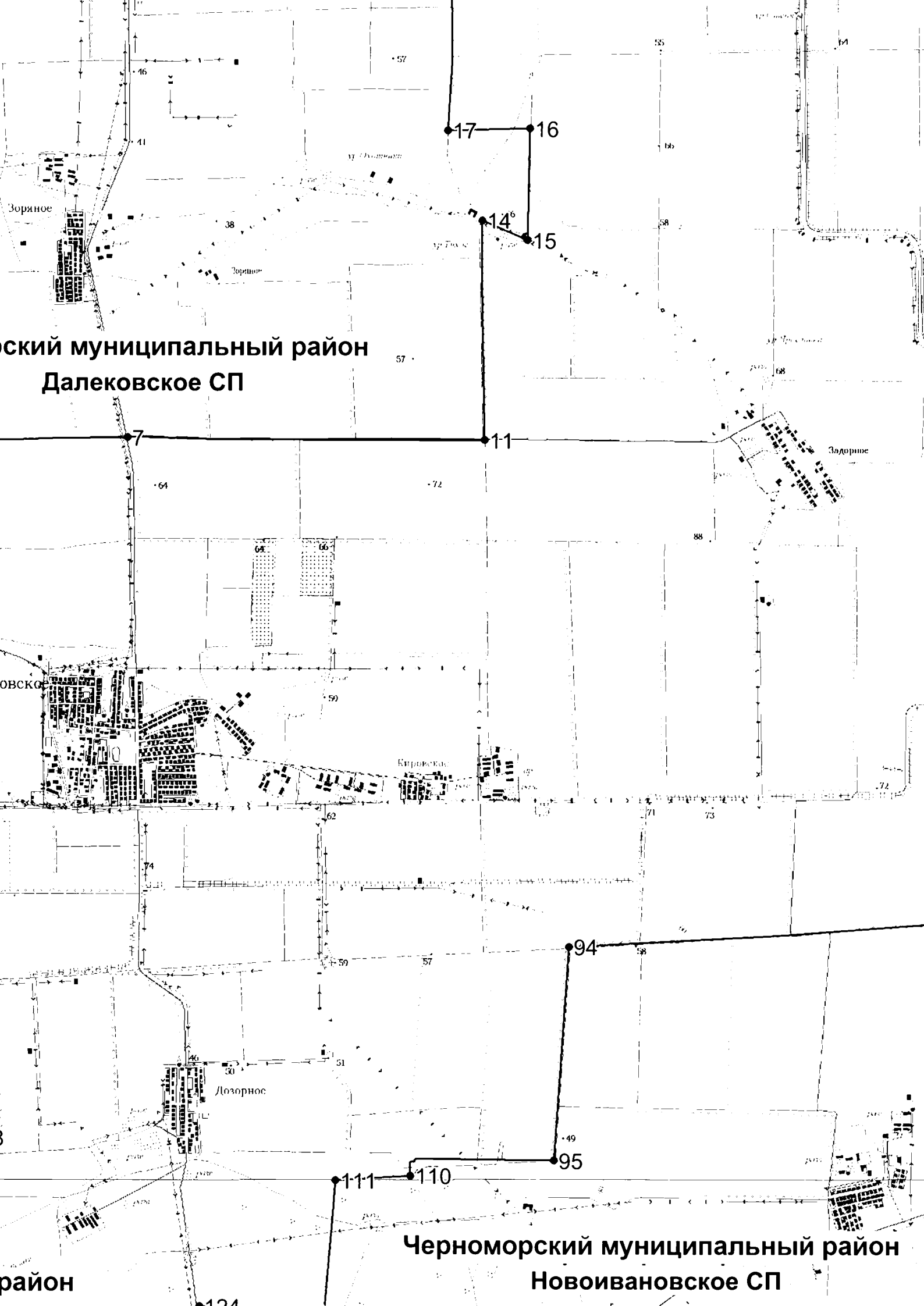
27

17

16

19



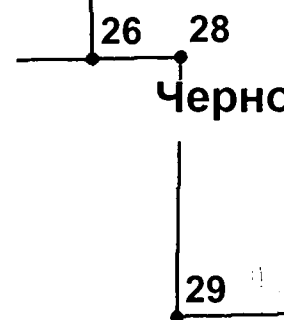
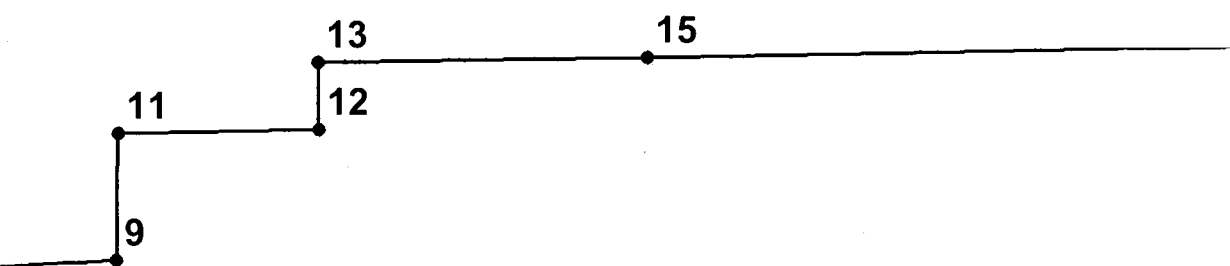


Черноморский муниципальный район  
Далековское СП

Черноморский муниципальный район  
Новоивановское СП

Черноморский муниципальный район

Межводненское СП



Черно

Краснополянское сельское поселение

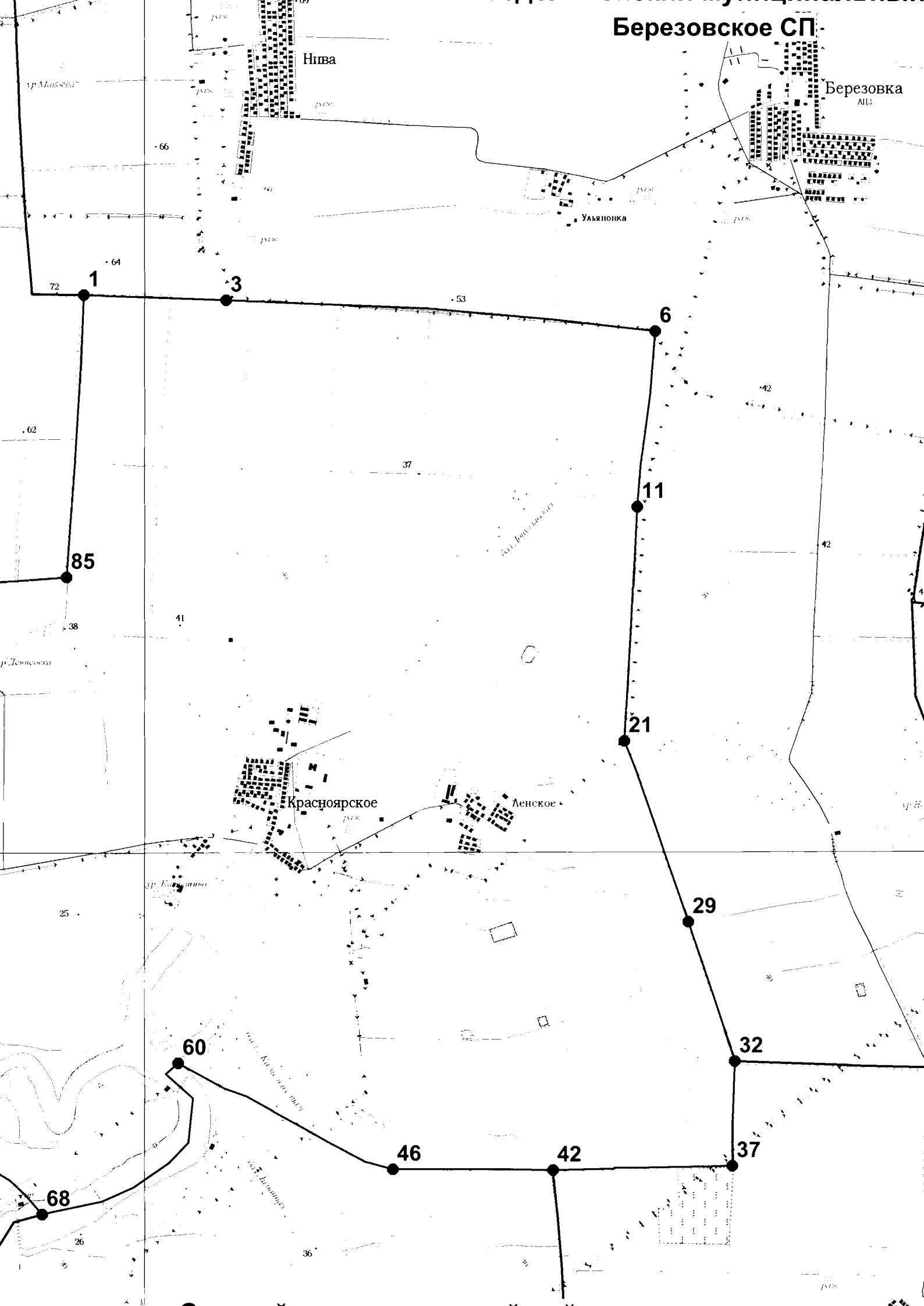


Ч

Черноморский муниципальный район

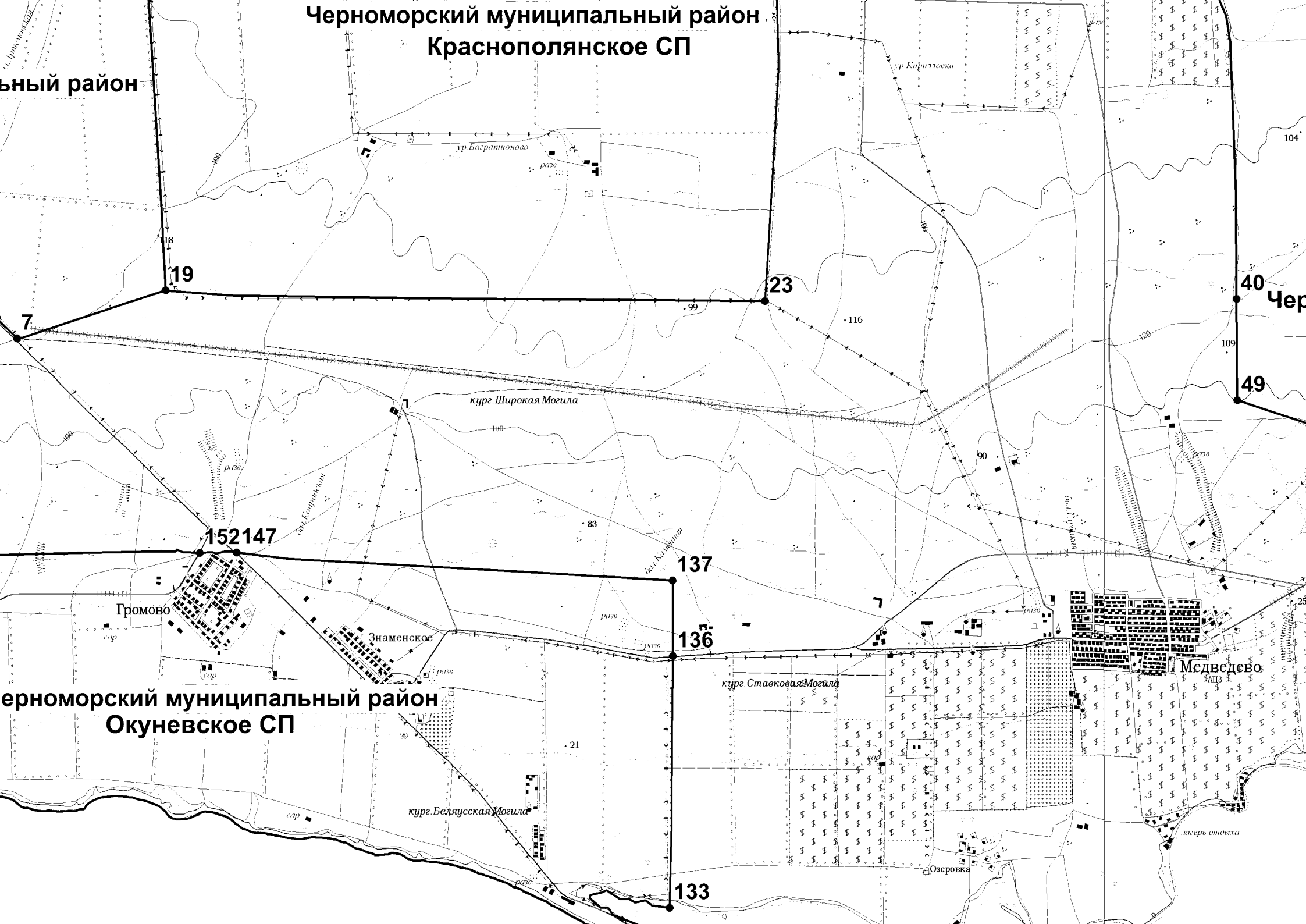
Медведевское СП

# Березовское СП

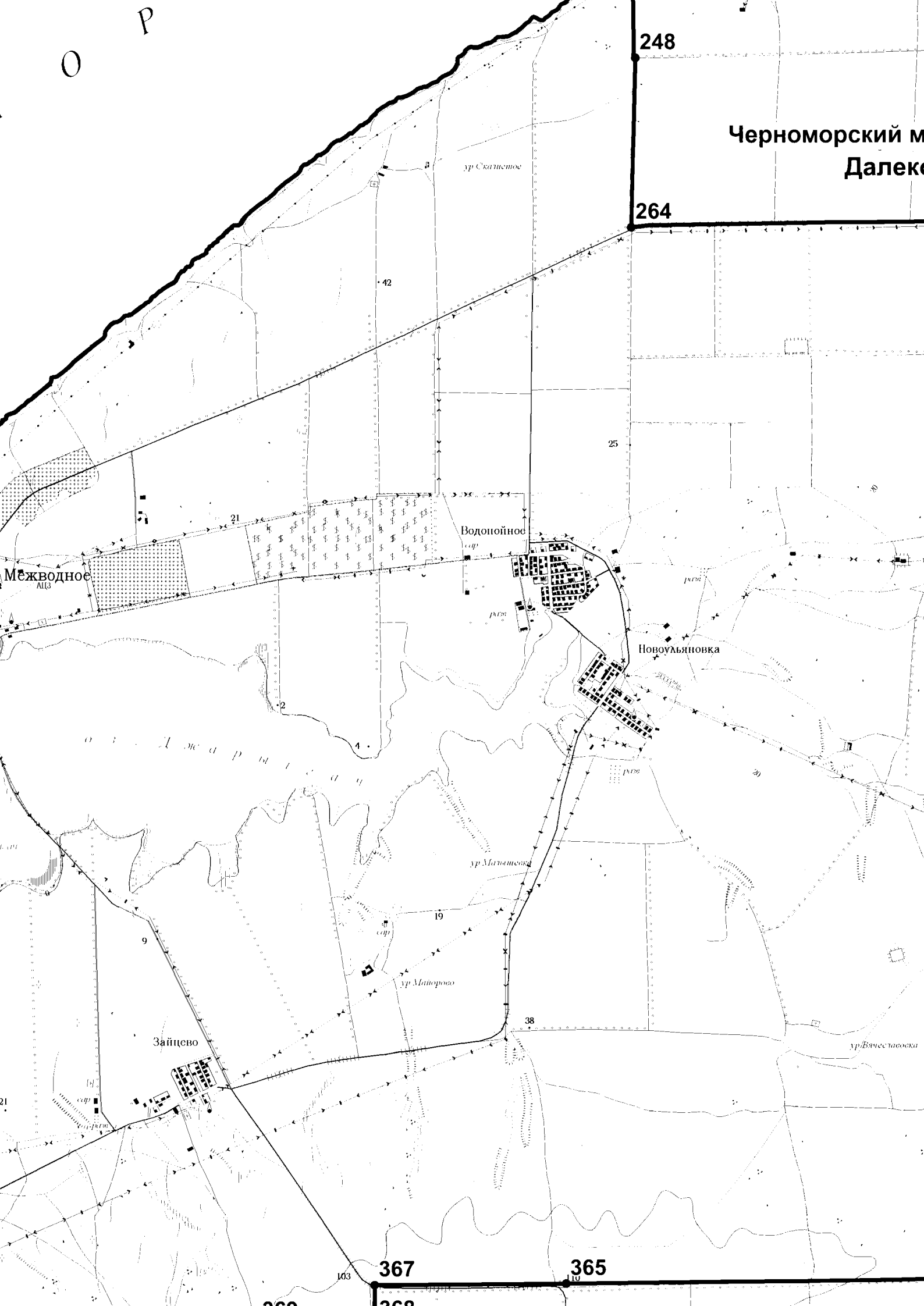


Черноморский муниципальный район  
Краснополянское СП

ьный район



Черноморский муниципальный район  
Окуневское СП



**Кировское СП**

Дозорное

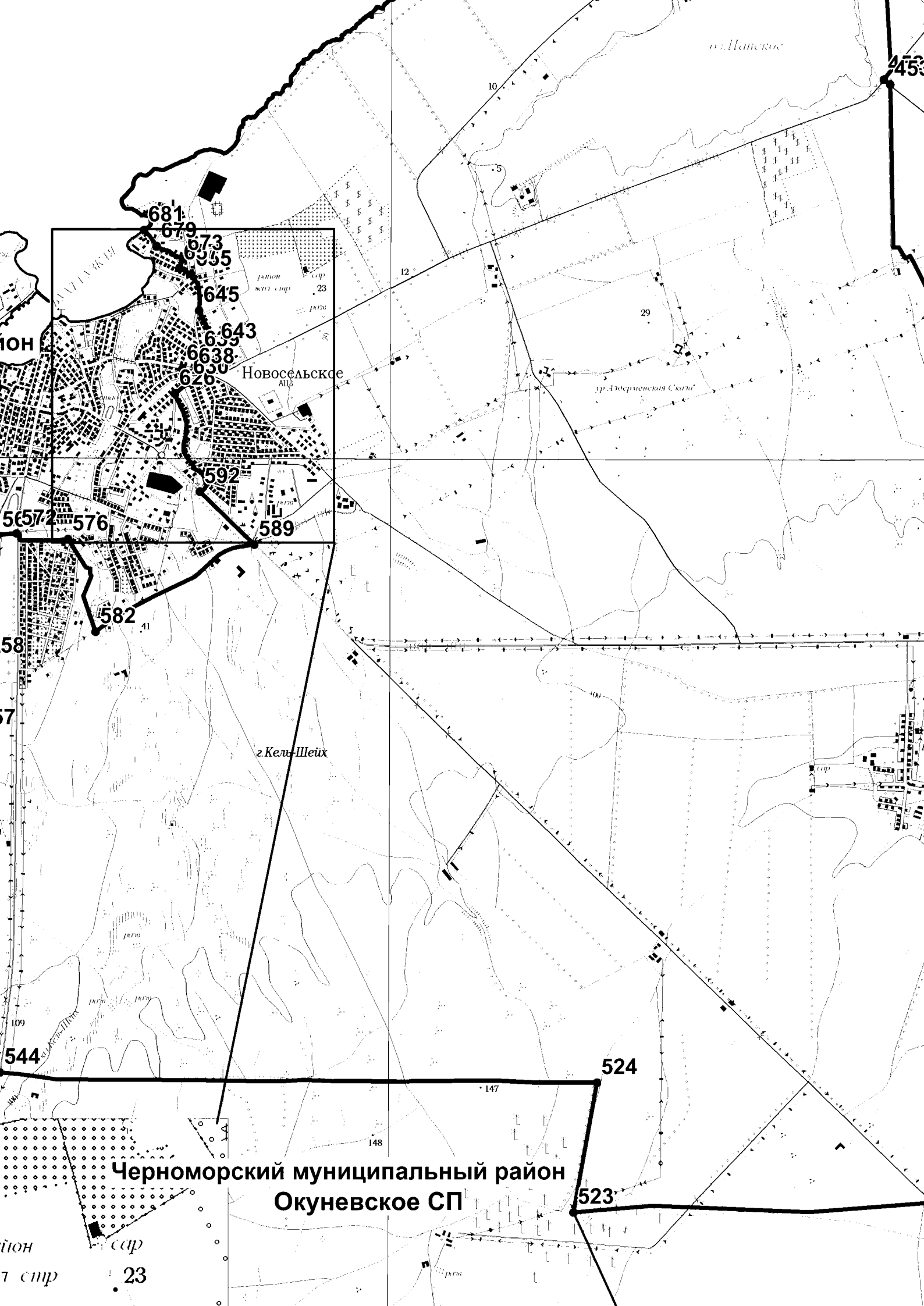
## й район

## Новоивановское сельское поселе

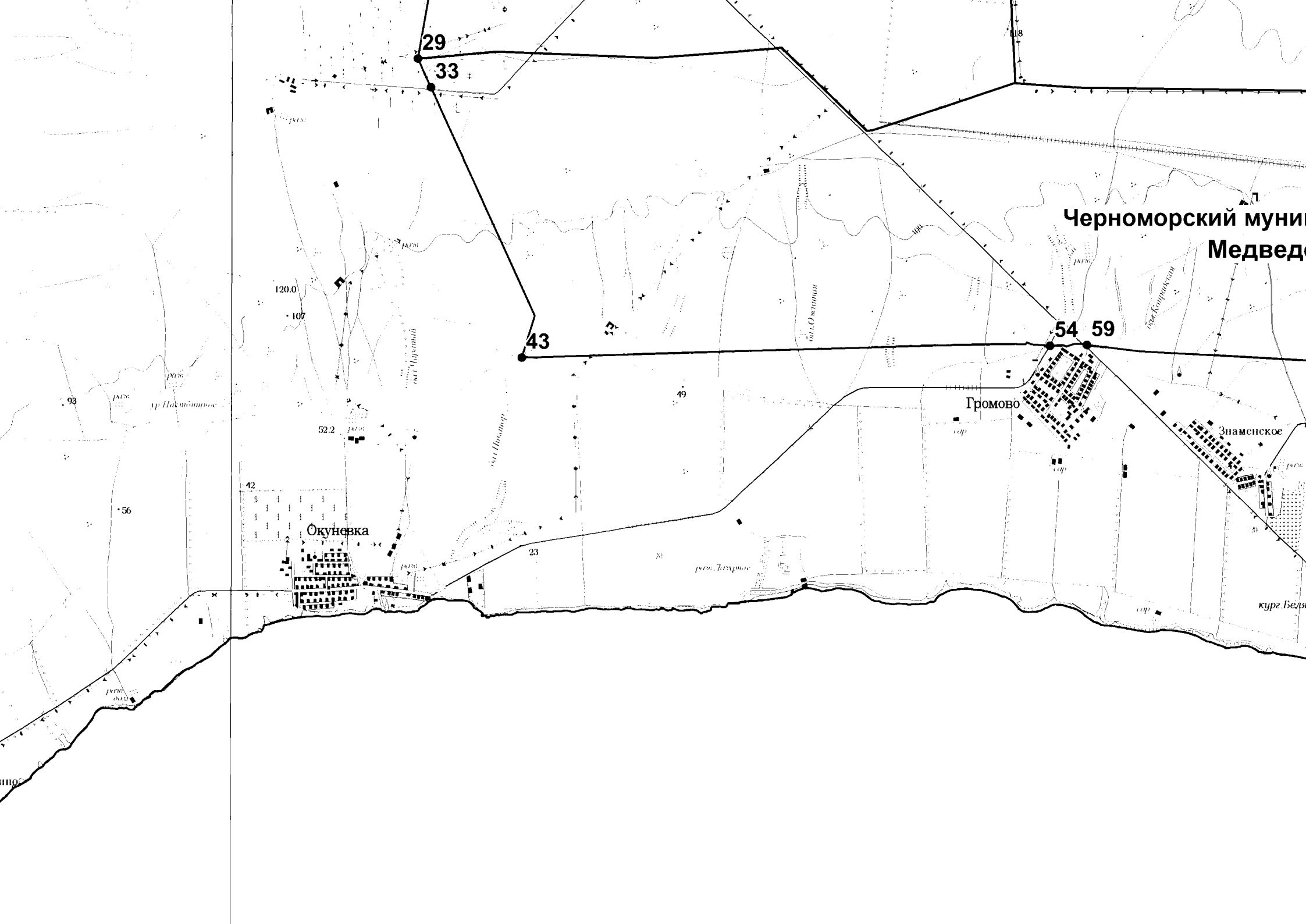
# НовоІвановка

**Сакский муниципалитет**  
**Весело**

101.



Чernomorsкий муниципальный район  
Окуневское СП



Черноморский муниципальный район  
Медведевская

29

33

43

54

59

Окуневка

Громово

Знаменское

120.0

107

52.2

42

49

23

р. Давуров

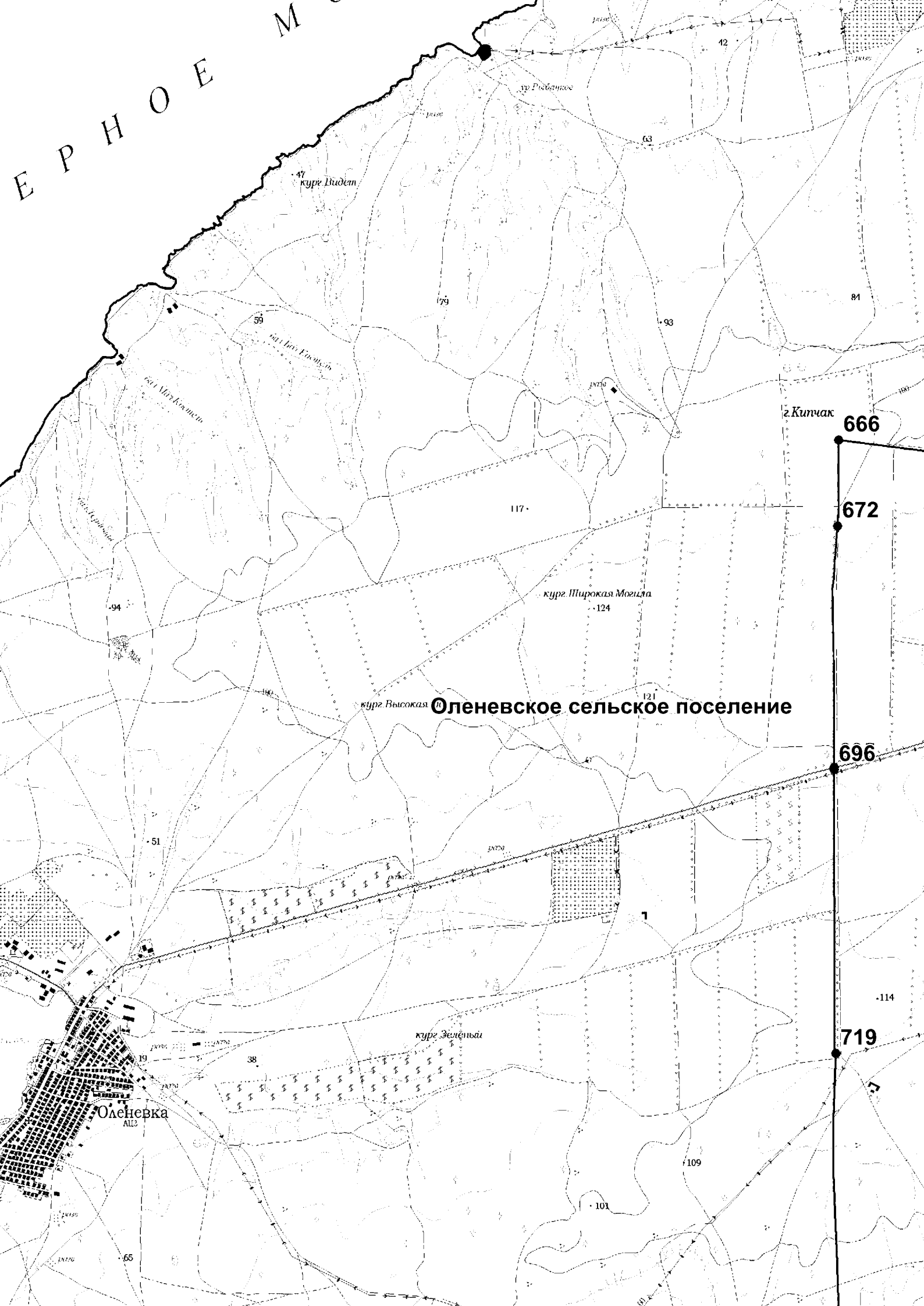
ур. Покровское

р. Покров

р. Кирпичная

кур. Бедя





ЕРНОЕ М

**Оленевское сельское поселение**

Оленевка  
АИЗ