ДЕРЖАВНИЙ КОМІТЕТ ПО ВОДНОМУ ГОСПОДАРСТВУ ТА МЕЛІОРАЦІЇ РЕСПУБЛІКИ КРИМ	ГОСУДАРСТВЕННЫЙ КОМИТЕТ ПО ВОДНОМУ ХОЗЯЙСТВУ И МЕЛИОРАЦИИ РЕСПУБЛИКИ КРЫМ	КЪЫРЫМ ДЖУМХУРИЕТИНИНЪ СУВ ХОДЖАЛЫГЪЫ ВЕ МЕЛИОРАЦИЯ БОЮНДЖА ДЕВЛЕТ КОМИТЕТИ

ПРИКАЗ

от 24 февраля 2025 года № 17

г. Симферополь

Об уточнении местоположения береговой линии (границы водного объекта) реки Кучук-Карасу, расположенной на территории Богатовского сельского поселения Белогорского района Республики Крым

В соответствии со ст. 26,25 Водного кодекса Российской Федерации от 3 июня 2006 года № 74-ФЗ, постановлением Совета министров Республики Крым от 27 июня 2014 года № 161 «Об утверждении Положения о Государственном комитете по водному хозяйству и мелиорации Республики Крым», приказом Министерства природных ресурсов Российской Федерации от 18 марта 2008 года № 61 «Об утверждении примерного перечня мероприятий по осуществлению отдельных полномочий Российской Федерации в области водных отношений, переданных органами государственной власти субъектов Российской Федерации», постановлением Правительства Российской Федерации от 10 января 2009 года № 17 «Об утверждении Правил установления на местности границ водоохранных зон и границ прибрежных защитных полос водных объектов», постановлением Правительства Российской Федерации от 29.04.2016 года № 377 «Об утверждении Правил определения местоположения береговой линии (границы водного объекта), случаев и периодичности ее определения и о внесении изменений в правила установления на местности границ водоохранных зон и границ прибрежных защитных полос водных объектов», постановлением Правительства Российской Федерации от 31.12.2015 года № 1532 «Об утверждении Правил предоставления документов, направляемых или предоставляемых в соответствии с частями 1, 3 – 13, 15 ст. 32 Федерального закона «О государственной регистрации недвижимости» в федеральный орган исполнительной власти (его территориальные органы), уполномоченный Правительством Российской Федерации на осуществление государственного кадастрового учета, государственной регистрации прав, ведение единого государственного реестра недвижимости и предоставление

сведений, содержащихся в едином государственном реестре недвижимости», Приказом Министерства экономического развития Российской Федерации от 23.11.2018 года № 650 «Об установлении формы графического описания местоположения границ населенных пунктов, территориальных зон, особо охраняемых природных территорий, зон с особыми условиями использования территории, формы текстового описания местоположения границ населенных пунктов, территориальных зон, требований к точности определения координат характерных точек границ населенных пунктов, территориальных зон, особо охраняемых природных территорий, зон с особыми условиями использования территории, формату электронного документа, содержащего сведения о границах населенных пунктов, территориальных зон, особо охраняемых природных территорий, зон с особыми условиями использования территории, и о признании утратившими силу приказов Минэкономразвития России от 23 марта 2016 года № 163 и от 4 мая 2018 года №236»,

ПРИКАЗЫВАЮ:

1. Уточнить местоположение береговой линии (границы водного объекта) реки Кучук-Карасу, расположенной на территории Богатовского сельского поселения Белогорского района Республики Крым.
2. Произвести корректировку местоположения границы водоохранной зоны и границы прибрежной защитной полосы реки Кучук-Карасу, по уточненной береговой линии (границе водного объекта) реки Кучук-Карасу, расположенной на территории на территории Богатовского сельского поселения Белогорского района Республики Крым с учетом специального режима осуществления хозяйственной и иной деятельности в данных границах, согласно приложениям к настоящему приказу.
3. Контроль за выполнением настоящего приказа возложить на заместителя председателя Государственного комитета по водному хозяйству и мелиорации Республики Крым Тимошик Елену Николаеву.

Председатель **В.И. Масляник**

Текстовое приложение №1

к приказу Госкомводхоза Республики Крым

от "24" февраля 2025 г. №17

Перечень координат характерных точек береговой линии (границы водного объекта) р. Кучук-Карасу на территории Республики Крым

№ п/п	Координаты СК-63, район X		Координаты WGS-84		Метод определения координат	Средняя квадратичная погрешность положения характерной точки (Mt),м
	X	Y	широта	долгота		
(1)	(2)	(3)	(4)	(5)	(6)	(7)
1	5014238,19	5237959,34	45,342773	34,706961	Метод спутниковых геодезических измерений (определений)	0,25
2	5014237,08	5237959,47	45,342763	34,706962	Метод спутниковых геодезических измерений (определений)	0,25
3	5014233,83	5237962,52	45,342734	34,707002	Метод спутниковых геодезических измерений (определений)	0,25
4	5014230,33	5237967,56	45,342703	34,707066	Метод спутниковых геодезических измерений (определений)	0,25
5	5014226,57	5237976,15	45,342670	34,707176	Метод спутниковых геодезических измерений (определений)	0,25
6	5014222,31	5237980,66	45,342632	34,707235	Метод спутниковых геодезических измерений (определений)	0,25
7	5014216,61	5237984,52	45,342581	34,707284	Метод спутниковых геодезических измерений (определений)	0,25
8	5014209,90	5237986,97	45,342521	34,707317	Метод спутниковых геодезических измерений (определений)	0,25
9	5014202,22	5237988,62	45,342452	34,707339	Метод спутниковых геодезических измерений (определений)	0,25
10	5014192,21	5237989,61	45,342362	34,707352	Метод спутниковых геодезических измерений (определений)	0,25
11	5014182,88	5237989,27	45,342278	34,707349	Метод спутниковых геодезических измерений (определений)	0,25
12	5014176,79	5237987,01	45,342223	34,707321	Метод спутниковых геодезических измерений (определений)	0,25
13	5014172,26	5237983,38	45,342182	34,707275	Метод спутниковых геодезических измерений (определений)	0,25

(1)	(2)	(3)	(4)	(5)	(6)	(7)
14	5014166,00	5237976,49	45,342125	34,707188	Метод спутниковых геодезических измерений (определений)	0,25
15	5014161,25	5237973,00	45,342082	34,707144	Метод спутниковых геодезических измерений (определений)	0,25
16	5014152,17	5237969,53	45,342000	34,707101	Метод спутниковых геодезических измерений (определений)	0,25
17	5014145,98	5237966,24	45,341944	34,707060	Метод спутниковых геодезических измерений (определений)	0,25
18	5014140,68	5237961,73	45,341896	34,707003	Метод спутниковых геодезических измерений (определений)	0,25
19	5014137,65	5237954,03	45,341868	34,706905	Метод спутниковых геодезических измерений (определений)	0,25
20	5014134,05	5237948,13	45,341835	34,706831	Метод спутниковых геодезических измерений (определений)	0,25
21	5014130,07	5237945,41	45,341799	34,706796	Метод спутниковых геодезических измерений (определений)	0,25
22	5014124,74	5237944,82	45,341751	34,706790	Метод спутниковых геодезических измерений (определений)	0,25
23	5014112,94	5237946,26	45,341645	34,706809	Метод спутниковых геодезических измерений (определений)	0,25
24	5014104,82	5237945,95	45,341572	34,706806	Метод спутниковых геодезических измерений (определений)	0,25
25	5014097,62	5237943,91	45,341507	34,706781	Метод спутниковых геодезических измерений (определений)	0,25
26	5014094,33	5237940,42	45,341477	34,706737	Метод спутниковых геодезических измерений (определений)	0,25
27	5014090,95	5237933,26	45,341446	34,706646	Метод спутниковых геодезических измерений (определений)	0,25
28	5014087,70	5237925,32	45,341416	34,706545	Метод спутниковых геодезических измерений (определений)	0,25
29	5014083,98	5237918,46	45,341382	34,706458	Метод спутниковых геодезических измерений (определений)	0,25

(1)	(2)	(3)	(4)	(5)	(6)	(7)
30	5014081,28	5237911,37	45,341357	34,706368	Метод спутниковых геодезических измерений (определений)	0,25
31	5014076,99	5237895,67	45,341317	34,706169	Метод спутниковых геодезических измерений (определений)	0,25
32	5014073,39	5237888,10	45,341284	34,706072	Метод спутниковых геодезических измерений (определений)	0,25
33	5014067,67	5237881,61	45,341232	34,705990	Метод спутниковых геодезических измерений (определений)	0,25
34	5014060,39	5237875,58	45,341166	34,705914	Метод спутниковых геодезических измерений (определений)	0,25
35	5014058,43	5237871,33	45,341148	34,705860	Метод спутниковых геодезических измерений (определений)	0,25
36	5014059,58	5237867,28	45,341158	34,705808	Метод спутниковых геодезических измерений (определений)	0,25
37	5014063,29	5237863,39	45,341191	34,705758	Метод спутниковых геодезических измерений (определений)	0,25
38	5014065,11	5237860,11	45,341207	34,705716	Метод спутниковых геодезических измерений (определений)	0,25
39	5014064,71	5237855,03	45,341203	34,705652	Метод спутниковых геодезических измерений (определений)	0,25
40	5014061,77	5237848,00	45,341176	34,705562	Метод спутниковых геодезических измерений (определений)	0,25
41	5014054,53	5237839,54	45,341110	34,705455	Метод спутниковых геодезических измерений (определений)	0,25
42	5014049,00	5237836,98	45,341060	34,705423	Метод спутниковых геодезических измерений (определений)	0,25
43	5014038,89	5237835,95	45,340969	34,705411	Метод спутниковых геодезических измерений (определений)	0,25
44	5014027,89	5237836,32	45,340870	34,705418	Метод спутниковых геодезических измерений (определений)	0,25
45	5014020,76	5237836,47	45,340806	34,705420	Метод спутниковых геодезических измерений (определений)	0,25

(1)	(2)	(3)	(4)	(5)	(6)	(7)
46	5014011,31	5237838,02	45,340721	34,705441	Метод спутниковых геодезических измерений (определений)	0,25
47	5013994,14	5237843,10	45,340567	34,705508	Метод спутниковых геодезических измерений (определений)	0,25
48	5013986,57	5237844,38	45,340499	34,705526	Метод спутниковых геодезических измерений (определений)	0,25
49	5013974,01	5237844,00	45,340386	34,705522	Метод спутниковых геодезических измерений (определений)	0,25
50	5013962,67	5237844,15	45,340284	34,705526	Метод спутниковых геодезических измерений (определений)	0,25
51	5013956,77	5237845,01	45,340231	34,705537	Метод спутниковых геодезических измерений (определений)	0,25
52	5013946,96	5237848,54	45,340143	34,705584	Метод спутниковых геодезических измерений (определений)	0,25
53	5013936,17	5237850,14	45,340046	34,705605	Метод спутниковых геодезических измерений (определений)	0,25
54	5013924,06	5237848,92	45,339937	34,705591	Метод спутниковых геодезических измерений (определений)	0,25
55	5013916,97	5237846,57	45,339873	34,705562	Метод спутниковых геодезических измерений (определений)	0,25
56	5013912,11	5237842,94	45,339829	34,705517	Метод спутниковых геодезических измерений (определений)	0,25
57	5013907,85	5237835,50	45,339790	34,705422	Метод спутниковых геодезических измерений (определений)	0,25
58	5013904,81	5237827,97	45,339762	34,705326	Метод спутниковых геодезических измерений (определений)	0,25
59	5013902,41	5237823,80	45,339740	34,705274	Метод спутниковых геодезических измерений (определений)	0,25
60	5013898,66	5237820,54	45,339706	34,705232	Метод спутниковых геодезических измерений (определений)	0,25
61	5013877,79	5237806,98	45,339517	34,705062	Метод спутниковых геодезических измерений (определений)	0,25

(1)	(2)	(3)	(4)	(5)	(6)	(7)
62	5013872,05	5237802,25	45,339465	34,705002	Метод спутниковых геодезических измерений (определений)	0,25
63	5013868,90	5237795,47	45,339436	34,704916	Метод спутниковых геодезических измерений (определений)	0,25
64	5013869,18	5237788,96	45,339438	34,704833	Метод спутниковых геодезических измерений (определений)	0,25
65	5013873,23	5237784,22	45,339474	34,704772	Метод спутниковых геодезических измерений (определений)	0,25
66	5013878,70	5237782,39	45,339523	34,704748	Метод спутниковых геодезических измерений (определений)	0,25
67	5013885,94	5237781,22	45,339588	34,704732	Метод спутниковых геодезических измерений (определений)	0,25
68	5013891,08	5237778,45	45,339634	34,704696	Метод спутниковых геодезических измерений (определений)	0,25
69	5013894,44	5237774,95	45,339664	34,704651	Метод спутниковых геодезических измерений (определений)	0,25
70	5013897,28	5237769,03	45,339689	34,704576	Метод спутниковых геодезических измерений (определений)	0,25
71	5013897,90	5237763,44	45,339694	34,704504	Метод спутниковых геодезических измерений (определений)	0,25
72	5013896,72	5237759,06	45,339683	34,704448	Метод спутниковых геодезических измерений (определений)	0,25
73	5013893,96	5237756,69	45,339658	34,704419	Метод спутниковых геодезических измерений (определений)	0,25
74	5013888,76	5237755,45	45,339612	34,704403	Метод спутниковых геодезических измерений (определений)	0,25
75	5013882,29	5237756,01	45,339553	34,704411	Метод спутниковых геодезических измерений (определений)	0,25
76	5013875,40	5237755,95	45,339491	34,704411	Метод спутниковых геодезических измерений (определений)	0,25
77	5013865,97	5237754,61	45,339406	34,704396	Метод спутниковых геодезических измерений (определений)	0,25

(1)	(2)	(3)	(4)	(5)	(6)	(7)
78	5013856,86	5237754,26	45,339324	34,704392	Метод спутниковых геодезических измерений (определений)	0,25
79	5013847,96	5237755,44	45,339244	34,704408	Метод спутниковых геодезических измерений (определений)	0,25
80	5013842,03	5237759,00	45,339191	34,704455	Метод спутниковых геодезических измерений (определений)	0,25
81	5013836,20	5237763,32	45,339139	34,704510	Метод спутниковых геодезических измерений (определений)	0,25
82	5013831,30	5237764,37	45,339095	34,704524	Метод спутниковых геодезических измерений (определений)	0,25
83	5013826,21	5237762,29	45,339049	34,704498	Метод спутниковых геодезических измерений (определений)	0,25
84	5013823,47	5237758,64	45,339024	34,704452	Метод спутниковых геодезических измерений (определений)	0,25
85	5013819,92	5237757,74	45,338992	34,704441	Метод спутниковых геодезических измерений (определений)	0,25
86	5013817,35	5237759,52	45,338969	34,704464	Метод спутниковых геодезических измерений (определений)	0,25
87	5013815,60	5237768,22	45,338954	34,704576	Метод спутниковых геодезических измерений (определений)	0,25
88	5013811,63	5237776,65	45,338920	34,704684	Метод спутниковых геодезических измерений (определений)	0,25
89	5013806,01	5237782,69	45,338869	34,704761	Метод спутниковых геодезических измерений (определений)	0,25
90	5013801,55	5237784,62	45,338830	34,704786	Метод спутниковых геодезических измерений (определений)	0,25
91	5013795,99	5237784,56	45,338779	34,704786	Метод спутниковых геодезических измерений (определений)	0,25
92	5013786,67	5237781,96	45,338695	34,704754	Метод спутниковых геодезических измерений (определений)	0,25
93	5013782,70	5237778,79	45,338659	34,704714	Метод спутниковых геодезических измерений (определений)	0,25

(1)	(2)	(3)	(4)	(5)	(6)	(7)
94	5013779,30	5237773,90	45,338628	34,704653	Метод спутниковых геодезических измерений (определений)	0,25
95	5013772,96	5237764,02	45,338570	34,704527	Метод спутниковых геодезических измерений (определений)	0,25
96	5013767,90	5237758,58	45,338524	34,704458	Метод спутниковых геодезических измерений (определений)	0,25
97	5013763,97	5237751,40	45,338488	34,704367	Метод спутниковых геодезических измерений (определений)	0,25
98	5013758,37	5237743,89	45,338437	34,704272	Метод спутниковых геодезических измерений (определений)	0,25
99	5013756,20	5237739,55	45,338417	34,704217	Метод спутниковых геодезических измерений (определений)	0,25
100	5013753,17	5237730,75	45,338389	34,704105	Метод спутниковых геодезических измерений (определений)	0,25
101	5013747,96	5237717,52	45,338341	34,703937	Метод спутниковых геодезических измерений (определений)	0,25
102	5013744,67	5237712,55	45,338311	34,703874	Метод спутниковых геодезических измерений (определений)	0,25
103	5013741,46	5237711,10	45,338282	34,703856	Метод спутниковых геодезических измерений (определений)	0,25
104	5013737,78	5237712,56	45,338249	34,703875	Метод спутниковых геодезических измерений (определений)	0,25
105	5013734,20	5237715,91	45,338217	34,703918	Метод спутниковых геодезических измерений (определений)	0,25
106	5013725,60	5237730,87	45,338141	34,704110	Метод спутниковых геодезических измерений (определений)	0,25
107	5013724,66	5237735,40	45,338133	34,704168	Метод спутниковых геодезических измерений (определений)	0,25
108	5013726,40	5237739,35	45,338149	34,704218	Метод спутниковых геодезических измерений (определений)	0,25
109	5013732,80	5237745,14	45,338207	34,704291	Метод спутниковых геодезических измерений (определений)	0,25

(1)	(2)	(3)	(4)	(5)	(6)	(7)
110	5013734,75	5237749,47	45,338225	34,704346	Метод спутниковых геодезических измерений (определений)	0,25
111	5013735,13	5237756,28	45,338229	34,704433	Метод спутниковых геодезических измерений (определений)	0,25
112	5013736,42	5237760,13	45,338241	34,704482	Метод спутниковых геодезических измерений (определений)	0,25
113	5013740,38	5237764,09	45,338277	34,704532	Метод спутниковых геодезических измерений (определений)	0,25
114	5013742,12	5237768,11	45,338293	34,704583	Метод спутниковых геодезических измерений (определений)	0,25
115	5013742,07	5237773,37	45,338293	34,704650	Метод спутниковых геодезических измерений (определений)	0,25
116	5013740,57	5237779,53	45,338280	34,704729	Метод спутниковых геодезических измерений (определений)	0,25
117	5013740,05	5237786,57	45,338276	34,704819	Метод спутниковых геодезических измерений (определений)	0,25
118	5013740,54	5237793,97	45,338281	34,704913	Метод спутниковых геодезических измерений (определений)	0,25
119	5013738,92	5237799,52	45,338267	34,704984	Метод спутниковых геодезических измерений (определений)	0,25
120	5013734,34	5237802,69	45,338226	34,705026	Метод спутниковых геодезических измерений (определений)	0,25
121	5013728,78	5237802,55	45,338176	34,705024	Метод спутниковых геодезических измерений (определений)	0,25
122	5013723,02	5237800,47	45,338124	34,704999	Метод спутниковых геодезических измерений (определений)	0,25
123	5013718,48	5237799,77	45,338083	34,704990	Метод спутниковых геодезических измерений (определений)	0,25
124	5013713,02	5237800,76	45,338034	34,705004	Метод спутниковых геодезических измерений (определений)	0,25
125	5013707,67	5237802,03	45,337986	34,705020	Метод спутниковых геодезических измерений (определений)	0,25

(1)	(2)	(3)	(4)	(5)	(6)	(7)
126	5013702,01	5237801,28	45,337935	34,705012	Метод спутниковых геодезических измерений (определений)	0,25
127	5013698,05	5237797,31	45,337899	34,704961	Метод спутниковых геодезических измерений (определений)	0,25
128	5013696,09	5237791,87	45,337881	34,704892	Метод спутниковых геодезических измерений (определений)	0,25
129	5013696,40	5237784,28	45,337883	34,704795	Метод спутниковых геодезических измерений (определений)	0,25
130	5013694,66	5237780,03	45,337867	34,704741	Метод спутниковых геодезических измерений (определений)	0,25
131	5013691,12	5237777,26	45,337835	34,704707	Метод спутниковых геодезических измерений (определений)	0,25
132	5013686,47	5237777,05	45,337793	34,704704	Метод спутниковых геодезических измерений (определений)	0,25
133	5013681,45	5237778,33	45,337748	34,704721	Метод спутниковых геодезических измерений (определений)	0,25
134	5013669,50	5237784,95	45,337642	34,704807	Метод спутниковых геодезических измерений (определений)	0,25
135	5013668,02	5237787,99	45,337628	34,704846	Метод спутниковых геодезических измерений (определений)	0,25
136	5013669,43	5237791,38	45,337641	34,704889	Метод спутниковых геодезических измерений (определений)	0,25
137	5013674,75	5237792,37	45,337689	34,704901	Метод спутниковых геодезических измерений (определений)	0,25
138	5013679,29	5237794,84	45,337730	34,704932	Метод спутниковых геодезических измерений (определений)	0,25
139	5013680,90	5237799,34	45,337745	34,704989	Метод спутниковых геодезических измерений (определений)	0,25
140	5013679,75	5237803,79	45,337735	34,705046	Метод спутниковых геодезических измерений (определений)	0,25
141	5013676,28	5237807,12	45,337704	34,705089	Метод спутниковых геодезических измерений (определений)	0,25

(1)	(2)	(3)	(4)	(5)	(6)	(7)
142	5013668,13	5237810,42	45,337631	34,705132	Метод спутниковых геодезических измерений (определений)	0,25
143	5013659,75	5237814,48	45,337556	34,705185	Метод спутниковых геодезических измерений (определений)	0,25
144	5013653,16	5237818,26	45,337497	34,705234	Метод спутниковых геодезических измерений (определений)	0,25
145	5013647,47	5237819,87	45,337446	34,705256	Метод спутниковых геодезических измерений (определений)	0,25
146	5013641,81	5237819,02	45,337395	34,705245	Метод спутниковых геодезических измерений (определений)	0,25
147	5013635,52	5237814,42	45,337338	34,705187	Метод спутниковых геодезических измерений (определений)	0,25
148	5013631,20	5237813,02	45,337299	34,705170	Метод спутниковых геодезических измерений (определений)	0,25
149	5013618,75	5237812,90	45,337187	34,705170	Метод спутниковых геодезических измерений (определений)	0,25
150	5013613,85	5237814,42	45,337143	34,705190	Метод спутниковых геодезических измерений (определений)	0,25
151	5013608,50	5237815,96	45,337095	34,705211	Метод спутниковых геодезических измерений (определений)	0,25
152	5013602,49	5237816,21	45,337041	34,705214	Метод спутниковых геодезических измерений (определений)	0,25
153	5013597,73	5237813,48	45,336998	34,705180	Метод спутниковых геодезических измерений (определений)	0,25
154	5013591,86	5237811,56	45,336945	34,705157	Метод спутниковых геодезических измерений (определений)	0,25
155	5013584,87	5237811,15	45,336882	34,705152	Метод спутниковых геодезических измерений (определений)	0,25
156	5013580,23	5237808,67	45,336840	34,705121	Метод спутниковых геодезических измерений (определений)	0,25
157	5013577,60	5237804,81	45,336816	34,705072	Метод спутниковых геодезических измерений (определений)	0,25

(1)	(2)	(3)	(4)	(5)	(6)	(7)
158	5013574,29	5237802,27	45,336786	34,705040	Метод спутниковых геодезических измерений (определений)	0,25
159	5013568,85	5237801,46	45,336737	34,705031	Метод спутниковых геодезических измерений (определений)	0,25
160	5013561,61	5237802,85	45,336672	34,705049	Метод спутниковых геодезических измерений (определений)	0,25
161	5013551,45	5237807,78	45,336581	34,705113	Метод спутниковых геодезических измерений (определений)	0,25
162	5013549,19	5237811,28	45,336561	34,705158	Метод спутниковых геодезических измерений (определений)	0,25
163	5013549,14	5237816,30	45,336561	34,705222	Метод спутниковых геодезических измерений (определений)	0,25
164	5013550,63	5237822,44	45,336575	34,705301	Метод спутниковых геодезических измерений (определений)	0,25
165	5013550,90	5237829,55	45,336578	34,705391	Метод спутниковых геодезических измерений (определений)	0,25
166	5013548,62	5237834,87	45,336558	34,705459	Метод спутниковых геодезических измерений (определений)	0,25
167	5013543,82	5237837,50	45,336515	34,705493	Метод спутниковых геодезических измерений (определений)	0,25
168	5013538,15	5237837,36	45,336464	34,705492	Метод спутниковых геодезических измерений (определений)	0,25
169	5013532,40	5237834,31	45,336412	34,705454	Метод спутниковых геодезических измерений (определений)	0,25
170	5013529,00	5237830,04	45,336381	34,705400	Метод спутниковых геодезических измерений (определений)	0,25
171	5013526,82	5237825,48	45,336361	34,705342	Метод спутниковых геодезических измерений (определений)	0,25
172	5013523,73	5237823,42	45,336333	34,705316	Метод спутниковых геодезических измерений (определений)	0,25
173	5013517,96	5237822,96	45,336281	34,705311	Метод спутниковых геодезических измерений (определений)	0,25

(1)	(2)	(3)	(4)	(5)	(6)	(7)
174	5013511,62	5237822,76	45,336224	34,705309	Метод спутниковых геодезических измерений (определений)	0,25
175	5013506,31	5237819,55	45,336176	34,705269	Метод спутниковых геодезических измерений (определений)	0,25
176	5013505,15	5237814,23	45,336165	34,705201	Метод спутниковых геодезических измерений (определений)	0,25
177	5013507,74	5237809,77	45,336188	34,705144	Метод спутниковых геодезических измерений (определений)	0,25
178	5013510,56	5237806,18	45,336213	34,705098	Метод спутниковых геодезических измерений (определений)	0,25
179	5013510,82	5237802,60	45,336215	34,705052	Метод спутниковых геодезических измерений (определений)	0,25
180	5013508,51	5237799,36	45,336194	34,705011	Метод спутниковых геодезических измерений (определений)	0,25
181	5013504,86	5237797,74	45,336161	34,704991	Метод спутниковых геодезических измерений (определений)	0,25
182	5013498,54	5237796,58	45,336104	34,704977	Метод спутниковых геодезических измерений (определений)	0,25
183	5013491,89	5237794,26	45,336044	34,704948	Метод спутниковых геодезических измерений (определений)	0,25
184	5013484,35	5237793,17	45,335976	34,704935	Метод спутниковых геодезических измерений (определений)	0,25
185	5013470,14	5237790,52	45,335848	34,704903	Метод спутниковых геодезических измерений (определений)	0,25
186	5013466,63	5237787,18	45,335816	34,704861	Метод спутниковых геодезических измерений (определений)	0,25
187	5013467,00	5237782,81	45,335819	34,704806	Метод спутниковых геодезических измерений (определений)	0,25
188	5013470,70	5237780,34	45,335852	34,704774	Метод спутниковых геодезических измерений (определений)	0,25
189	5013475,48	5237780,07	45,335895	34,704769	Метод спутниковых геодезических измерений (определений)	0,25

(1)	(2)	(3)	(4)	(5)	(6)	(7)
190	5013477,26	5237778,90	45,335911	34,704754	Метод спутниковых геодезических измерений (определений)	0,25
191	5013477,73	5237776,48	45,335915	34,704723	Метод спутниковых геодезических измерений (определений)	0,25
192	5013476,44	5237772,38	45,335903	34,704671	Метод спутниковых геодезических измерений (определений)	0,25
193	5013475,74	5237764,92	45,335896	34,704576	Метод спутниковых геодезических измерений (определений)	0,25
194	5013474,67	5237760,45	45,335886	34,704519	Метод спутниковых геодезических измерений (определений)	0,25
195	5013471,59	5237757,83	45,335858	34,704486	Метод спутниковых геодезических измерений (определений)	0,25
196	5013465,71	5237756,84	45,335805	34,704474	Метод спутниковых геодезических измерений (определений)	0,25
197	5013460,02	5237757,34	45,335754	34,704481	Метод спутниковых геодезических измерений (определений)	0,25
198	5013455,44	5237759,33	45,335713	34,704507	Метод спутниковых геодезических измерений (определений)	0,25
199	5013449,39	5237764,12	45,335659	34,704569	Метод спутниковых геодезических измерений (определений)	0,25
200	5013445,21	5237770,97	45,335622	34,704657	Метод спутниковых геодезических измерений (определений)	0,25
201	5013439,83	5237776,73	45,335574	34,704731	Метод спутниковых геодезических измерений (определений)	0,25
202	5013438,67	5237781,43	45,335564	34,704791	Метод спутниковых геодезических измерений (определений)	0,25
203	5013438,06	5237786,50	45,335559	34,704856	Метод спутниковых геодезических измерений (определений)	0,25
204	5013435,56	5237792,13	45,335537	34,704928	Метод спутниковых геодезических измерений (определений)	0,25
205	5013431,73	5237797,33	45,335503	34,704995	Метод спутниковых геодезических измерений (определений)	0,25

(1)	(2)	(3)	(4)	(5)	(6)	(7)
206	5013420,33	5237804,67	45,335401	34,705090	Метод спутниковых геодезических измерений (определений)	0,25
207	5013412,18	5237807,67	45,335328	34,705130	Метод спутниковых геодезических измерений (определений)	0,25
208	5013404,49	5237809,62	45,335259	34,705155	Метод спутниковых геодезических измерений (определений)	0,25
209	5013397,68	5237812,69	45,335198	34,705195	Метод спутниковых геодезических измерений (определений)	0,25
210	5013389,09	5237815,82	45,335121	34,705236	Метод спутниковых геодезических измерений (определений)	0,25
211	5013381,29	5237818,40	45,335051	34,705270	Метод спутниковых геодезических измерений (определений)	0,25
212	5013375,93	5237821,34	45,335003	34,705308	Метод спутниковых геодезических измерений (определений)	0,25
213	5013374,12	5237824,36	45,334987	34,705347	Метод спутниковых геодезических измерений (определений)	0,25
214	5013374,18	5237829,62	45,334988	34,705414	Метод спутниковых геодезических измерений (определений)	0,25
215	5013371,92	5237832,98	45,334968	34,705457	Метод спутниковых геодезических измерений (определений)	0,25
216	5013367,80	5237833,48	45,334931	34,705464	Метод спутниковых геодезических измерений (определений)	0,25
217	5013363,47	5237832,19	45,334892	34,705448	Метод спутниковых геодезических измерений (определений)	0,25
218	5013361,57	5237833,19	45,334875	34,705461	Метод спутниковых геодезических измерений (определений)	0,25
219	5013361,33	5237835,39	45,334873	34,705489	Метод спутниковых геодезических измерений (определений)	0,25
220	5013365,17	5237840,20	45,334908	34,705550	Метод спутниковых геодезических измерений (определений)	0,25
221	5013365,80	5237843,96	45,334914	34,705598	Метод спутниковых геодезических измерений (определений)	0,25

(1)	(2)	(3)	(4)	(5)	(6)	(7)
222	5013364,21	5237847,24	45,334900	34,705640	Метод спутниковых геодезических измерений (определений)	0,25
223	5013361,07	5237850,56	45,334872	34,705683	Метод спутниковых геодезических измерений (определений)	0,25
224	5013360,14	5237854,65	45,334864	34,705735	Метод спутниковых геодезических измерений (определений)	0,25
225	5013357,77	5237858,24	45,334843	34,705781	Метод спутниковых геодезических измерений (определений)	0,25
226	5013353,96	5237861,34	45,334809	34,705821	Метод спутниковых геодезических измерений (определений)	0,25
227	5013350,27	5237863,16	45,334776	34,705845	Метод спутниковых геодезических измерений (определений)	0,25
228	5013345,83	5237863,28	45,334736	34,705847	Метод спутниковых геодезических измерений (определений)	0,25
229	5013341,40	5237861,35	45,334696	34,705823	Метод спутниковых геодезических измерений (определений)	0,25
230	5013333,13	5237855,00	45,334621	34,705743	Метод спутниковых геодезических измерений (определений)	0,25
231	5013328,16	5237851,60	45,334576	34,705701	Метод спутниковых геодезических измерений (определений)	0,25
232	5013321,39	5237849,64	45,334515	34,705676	Метод спутниковых геодезических измерений (определений)	0,25
233	5013304,53	5237846,26	45,334363	34,705635	Метод спутниковых геодезических измерений (определений)	0,25
234	5013299,79	5237843,47	45,334320	34,705600	Метод спутниковых геодезических измерений (определений)	0,25
235	5013299,24	5237842,60	45,334315	34,705589	Метод спутниковых геодезических измерений (определений)	0,25
236	5013299,62	5237837,91	45,334318	34,705529	Метод спутниковых геодезических измерений (определений)	0,25
237	5013306,02	5237831,15	45,334375	34,705442	Метод спутниковых геодезических измерений (определений)	0,25

(1)	(2)	(3)	(4)	(5)	(6)	(7)
238	5013307,60	5237828,17	45,334389	34,705404	Метод спутниковых геодезических измерений (определений)	0,25
239	5013307,19	5237824,89	45,334385	34,705362	Метод спутниковых геодезических измерений (определений)	0,25
240	5013301,62	5237814,96	45,334334	34,705236	Метод спутниковых геодезических измерений (определений)	0,25
241	5013297,67	5237809,67	45,334298	34,705170	Метод спутниковых геодезических измерений (определений)	0,25
242	5013295,74	5237802,43	45,334280	34,705077	Метод спутниковых геодезических измерений (определений)	0,25
243	5013293,06	5237792,92	45,334255	34,704956	Метод спутниковых геодезических измерений (определений)	0,25
244	5013287,28	5237782,19	45,334202	34,704820	Метод спутниковых геодезических измерений (определений)	0,25
245	5013284,74	5237780,67	45,334179	34,704801	Метод спутниковых геодезических измерений (определений)	0,25
246	5013281,29	5237781,60	45,334148	34,704813	Метод спутниковых геодезических измерений (определений)	0,25
247	5013280,81	5237784,16	45,334144	34,704846	Метод спутниковых геодезических измерений (определений)	0,25
248	5013281,32	5237789,59	45,334149	34,704915	Метод спутниковых геодезических измерений (определений)	0,25
249	5013278,81	5237796,08	45,334127	34,704998	Метод спутниковых геодезических измерений (определений)	0,25
250	5013278,51	5237803,67	45,334125	34,705095	Метод спутниковых геодезических измерений (определений)	0,25
251	5013275,57	5237807,25	45,334099	34,705141	Метод спутниковых геодезических измерений (определений)	0,25
252	5013270,55	5237809,94	45,334054	34,705176	Метод спутниковых геодезических измерений (определений)	0,25
253	5013265,51	5237813,28	45,334009	34,705220	Метод спутниковых геодезических измерений (определений)	0,25

(1)	(2)	(3)	(4)	(5)	(6)	(7)
254	5013262,69	5237817,93	45,333984	34,705279	Метод спутниковых геодезических измерений (определений)	0,25
255	5013259,53	5237823,09	45,333956	34,705345	Метод спутниковых геодезических измерений (определений)	0,25
256	5013256,40	5237824,93	45,333928	34,705369	Метод спутниковых геодезических измерений (определений)	0,25
257	5013255,29	5237824,92	45,333918	34,705369	Метод спутниковых геодезических измерений (определений)	0,25
258	5013252,31	5237822,86	45,333891	34,705343	Метод спутниковых геодезических измерений (определений)	0,25
259	5013250,56	5237819,84	45,333875	34,705305	Метод спутниковых геодезических измерений (определений)	0,25
260	5013248,13	5237818,80	45,333853	34,705292	Метод спутниковых геодезических измерений (определений)	0,25
261	5013241,24	5237818,29	45,333791	34,705287	Метод спутниковых геодезических измерений (определений)	0,25
262	5013237,17	5237814,72	45,333754	34,705242	Метод спутниковых геодезических измерений (определений)	0,25
263	5013235,55	5237809,19	45,333739	34,705171	Метод спутниковых геодезических измерений (определений)	0,25
264	5013232,80	5237805,65	45,333714	34,705126	Метод спутниковых геодезических измерений (определений)	0,25
265	5013227,38	5237803,33	45,333665	34,705097	Метод спутниковых геодезических измерений (определений)	0,25
266	5013220,38	5237802,61	45,333602	34,705089	Метод спутниковых геодезических измерений (определений)	0,25
267	5013215,26	5237803,97	45,333556	34,705107	Метод спутниковых геодезических измерений (определений)	0,25
268	5013212,33	5237807,73	45,333530	34,705155	Метод спутниковых геодезических измерений (определений)	0,25
269	5013208,07	5237811,61	45,333492	34,705206	Метод спутниковых геодезических измерений (определений)	0,25

(1)	(2)	(3)	(4)	(5)	(6)	(7)
270	5013203,29	5237811,48	45,333449	34,705204	Метод спутниковых геодезических измерений (определений)	0,25
271	5013198,42	5237809,54	45,333405	34,705180	Метод спутниковых геодезических измерений (определений)	0,25
272	5013191,76	5237809,08	45,333345	34,705175	Метод спутниковых геодезических измерений (определений)	0,25
273	5013186,99	5237808,63	45,333302	34,705170	Метод спутниковых геодезических измерений (определений)	0,25
274	5013183,42	5237809,87	45,333270	34,705186	Метод спутниковых геодезических измерений (определений)	0,25
275	5013182,38	5237812,37	45,333261	34,705218	Метод спутниковых геодезических измерений (определений)	0,25
276	5013184,79	5237816,85	45,333283	34,705275	Метод спутниковых геодезических измерений (определений)	0,25
277	5013185,96	5237822,99	45,333294	34,705353	Метод спутниковых геодезических измерений (определений)	0,25
278	5013187,98	5237831,79	45,333313	34,705465	Метод спутниковых геодезических измерений (определений)	0,25
279	5013187,93	5237837,26	45,333313	34,705535	Метод спутниковых геодезических измерений (определений)	0,25
280	5013185,77	5237841,87	45,333294	34,705594	Метод спутниковых геодезических измерений (определений)	0,25
281	5013183,29	5237844,75	45,333272	34,705631	Метод спутниковых геодезических измерений (определений)	0,25
282	5013183,27	5237847,26	45,333272	34,705663	Метод спутниковых геодезических измерений (определений)	0,25
283	5013188,34	5237851,63	45,333318	34,705718	Метод спутниковых геодезических измерений (определений)	0,25
284	5013190,28	5237856,90	45,333336	34,705785	Метод спутниковых геодезических измерений (определений)	0,25
285	5013190,02	5237861,53	45,333334	34,705845	Метод спутниковых геодезических измерений (определений)	0,25

(1)	(2)	(3)	(4)	(5)	(6)	(7)
286	5013188,18	5237867,06	45,333318	34,705915	Метод спутниковых геодезических измерений (определений)	0,25
287	5013184,60	5237870,33	45,333286	34,705957	Метод спутниковых геодезических измерений (определений)	0,25
288	5013176,09	5237875,11	45,333210	34,706019	Метод спутниковых геодезических измерений (определений)	0,25
289	5013173,95	5237877,90	45,333191	34,706055	Метод спутниковых геодезических измерений (определений)	0,25
290	5013175,03	5237881,44	45,333201	34,706100	Метод спутниковых геодезических измерений (определений)	0,25
291	5013179,77	5237885,86	45,333244	34,706156	Метод спутниковых геодезических измерений (определений)	0,25
292	5013183,16	5237892,11	45,333275	34,706235	Метод спутниковых геодезических измерений (определений)	0,25
293	5013185,83	5237902,80	45,333300	34,706371	Метод спутниковых геодезических измерений (определений)	0,25
294	5013184,33	5237909,27	45,333287	34,706454	Метод спутниковых геодезических измерений (определений)	0,25
295	5013180,49	5237913,70	45,333253	34,706511	Метод спутниковых геодезических измерений (определений)	0,25
296	5013173,80	5237916,09	45,333193	34,706543	Метод спутниковых геодезических измерений (определений)	0,25
297	5013164,69	5237915,92	45,333111	34,706542	Метод спутниковых геодезических измерений (определений)	0,25
298	5013158,17	5237913,17	45,333052	34,706507	Метод спутниковых геодезических измерений (определений)	0,25
299	5013154,99	5237908,76	45,333023	34,706451	Метод спутниковых геодезических измерений (определений)	0,25
300	5013152,27	5237902,84	45,332998	34,706376	Метод спутниковых геодезических измерений (определений)	0,25
301	5013148,75	5237898,12	45,332966	34,706316	Метод спутниковых геодезических измерений (определений)	0,25

(1)	(2)	(3)	(4)	(5)	(6)	(7)
302	5013143,81	5237891,94	45,332921	34,706238	Метод спутниковых геодезических измерений (определений)	0,25
303	5013142,65	5237886,15	45,332910	34,706165	Метод спутниковых геодезических измерений (определений)	0,25
304	5013144,82	5237879,87	45,332929	34,706084	Метод спутниковых геодезических измерений (определений)	0,25
305	5013149,54	5237874,76	45,332971	34,706018	Метод спутниковых геодезических измерений (определений)	0,25
306	5013150,24	5237870,62	45,332977	34,705965	Метод спутниковых геодезических измерений (определений)	0,25
307	5013149,40	5237866,91	45,332969	34,705918	Метод спутниковых геодезических измерений (определений)	0,25
308	5013146,09	5237864,05	45,332939	34,705882	Метод спутниковых геодезических измерений (определений)	0,25
309	5013138,11	5237861,72	45,332867	34,705853	Метод спутниковых геодезических измерений (определений)	0,25
310	5013130,23	5237859,84	45,332796	34,705830	Метод спутниковых геодезических измерений (определений)	0,25
311	5013123,50	5237855,54	45,332735	34,705776	Метод спутниковых геодезических измерений (определений)	0,25
312	5013108,62	5237842,83	45,332600	34,705616	Метод спутниковых геодезических измерений (определений)	0,25
313	5013104,44	5237837,93	45,332562	34,705554	Метод спутниковых геодезических измерений (определений)	0,25
314	5013097,58	5237834,82	45,332500	34,705515	Метод спутниковых геодезических измерений (определений)	0,25
315	5013088,93	5237832,70	45,332422	34,705489	Метод спутниковых геодезических измерений (определений)	0,25
316	5013082,16	5237831,85	45,332361	34,705479	Метод спутниковых геодезических измерений (определений)	0,25
317	5013077,70	5237833,35	45,332321	34,705499	Метод спутниковых геодезических измерений (определений)	0,25

(1)	(2)	(3)	(4)	(5)	(6)	(7)
318	5013072,49	5237831,49	45,332274	34,705476	Метод спутниковых геодезических измерений (определений)	0,25
319	5013067,78	5237825,74	45,332232	34,705403	Метод спутниковых геодезических измерений (определений)	0,25
320	5013063,68	5237823,03	45,332194	34,705369	Метод спутниковых геодезических измерений (определений)	0,25
321	5013058,47	5237821,82	45,332147	34,705355	Метод спутниковых геодезических измерений (определений)	0,25
322	5013054,28	5237818,70	45,332109	34,705315	Метод спутниковых геодезических измерений (определений)	0,25
323	5013051,88	5237815,06	45,332087	34,705269	Метод спутниковых геодезических измерений (определений)	0,25
324	5013048,56	5237812,54	45,332057	34,705237	Метод спутниковых геодезических измерений (определений)	0,25
325	5013044,14	5237810,92	45,332017	34,705217	Метод спутниковых геодезических измерений (определений)	0,25
326	5013042,44	5237812,49	45,332002	34,705238	Метод спутниковых геодезических измерений (определений)	0,25
327	5013042,96	5237817,48	45,332007	34,705301	Метод спутниковых геодезических измерений (определений)	0,25
328	5013041,66	5237823,82	45,331996	34,705382	Метод спутниковых геодезических измерений (определений)	0,25
329	5013038,85	5237827,49	45,331971	34,705429	Метод спутниковых геодезических измерений (определений)	0,25
330	5013038,82	5237830,79	45,331971	34,705471	Метод спутниковых геодезических измерений (определений)	0,25
331	5013043,44	5237835,92	45,332013	34,705536	Метод спутниковых геодезических измерений (определений)	0,25
332	5013050,35	5237845,56	45,332076	34,705658	Метод спутниковых геодезических измерений (определений)	0,25
333	5013052,18	5237851,69	45,332093	34,705736	Метод спутниковых геодезических измерений (определений)	0,25

(1)	(2)	(3)	(4)	(5)	(6)	(7)
334	5013050,13	5237856,76	45,332075	34,705801	Метод спутниковых геодезических измерений (определений)	0,25
335	5013045,32	5237859,39	45,332032	34,705835	Метод спутниковых геодезических измерений (определений)	0,25
336	5013041,51	5237862,24	45,331998	34,705872	Метод спутниковых геодезических измерений (определений)	0,25
337	5013036,91	5237865,97	45,331957	34,705920	Метод спутниковых геодезических измерений (определений)	0,25
338	5013031,46	5237867,01	45,331908	34,705934	Метод спутниковых геодезических измерений (определений)	0,25
339	5013020,70	5237864,85	45,331811	34,705908	Метод спутниковых геодезических измерений (определений)	0,25
340	5013019,14	5237865,09	45,331797	34,705911	Метод спутниковых геодезических измерений (определений)	0,25
341	5013018,24	5237866,18	45,331789	34,705925	Метод спутниковых геодезических измерений (определений)	0,25
342	5013018,44	5237868,84	45,331791	34,705959	Метод спутниковых геодезических измерений (определений)	0,25
343	5013020,49	5237875,21	45,331810	34,706040	Метод спутниковых геодезических измерений (определений)	0,25
344	5013019,96	5237883,13	45,331806	34,706141	Метод спутниковых геодезических измерений (определений)	0,25
345	5013016,89	5237890,16	45,331779	34,706231	Метод спутниковых геодезических измерений (определений)	0,25
346	5013012,41	5237894,10	45,331739	34,706282	Метод спутниковых геодезических измерений (определений)	0,25
347	5013003,60	5237897,62	45,331660	34,706328	Метод спутниковых геодезических измерений (определений)	0,25
348	5012999,04	5237898,67	45,331619	34,706342	Метод спутниковых геодезических измерений (определений)	0,25
349	5012993,80	5237898,85	45,331572	34,706345	Метод спутниковых геодезических измерений (определений)	0,25

(1)	(2)	(3)	(4)	(5)	(6)	(7)
350	5012989,15	5237896,86	45,331530	34,706320	Метод спутниковых геодезических измерений (определений)	0,25
351	5012987,85	5237892,83	45,331518	34,706269	Метод спутниковых геодезических измерений (определений)	0,25
352	5012989,80	5237886,67	45,331535	34,706190	Метод спутниковых геодезических измерений (определений)	0,25
353	5012989,84	5237883,45	45,331535	34,706149	Метод спутниковых геодезических измерений (определений)	0,25
354	5012988,19	5237881,80	45,331520	34,706128	Метод спутниковых геодезических измерений (определений)	0,25
355	5012983,96	5237882,07	45,331482	34,706132	Метод спутниковых геодезических измерений (определений)	0,25
356	5012976,71	5237885,28	45,331417	34,706174	Метод спутниковых геодезических измерений (определений)	0,25
357	5012970,01	5237888,03	45,331357	34,706210	Метод спутниковых геодезических измерений (определений)	0,25
358	5012965,13	5237887,93	45,331313	34,706210	Метод спутниковых геодезических измерений (определений)	0,25
359	5012960,17	5237883,39	45,331268	34,706152	Метод спутниковых геодезических измерений (определений)	0,25
360	5012956,45	5237877,40	45,331234	34,706076	Метод спутниковых геодезических измерений (определений)	0,25
361	5012954,85	5237870,18	45,331219	34,705984	Метод спутниковых геодезических измерений (определений)	0,25
362	5012951,69	5237863,86	45,331190	34,705904	Метод спутниковых геодезических измерений (определений)	0,25
363	5012947,73	5237859,05	45,331154	34,705843	Метод спутниковых геодезических измерений (определений)	0,25
364	5012948,22	5237854,03	45,331158	34,705779	Метод спутниковых геодезических измерений (определений)	0,25
365	5012951,60	5237851,10	45,331188	34,705741	Метод спутниковых геодезических измерений (определений)	0,25

(1)	(2)	(3)	(4)	(5)	(6)	(7)
366	5012958,06	5237849,50	45,331246	34,705720	Метод спутниковых геодезических измерений (определений)	0,25
367	5012962,87	5237846,50	45,331289	34,705681	Метод спутниковых геодезических измерений (определений)	0,25
368	5012964,34	5237843,07	45,331302	34,705637	Метод спутниковых геодезических измерений (определений)	0,25
369	5012963,38	5237838,66	45,331293	34,705581	Метод спутниковых геодезических измерений (определений)	0,25
370	5012959,90	5237831,80	45,331261	34,705494	Метод спутниковых геодезических измерений (определений)	0,25
371	5012957,19	5237825,19	45,331236	34,705410	Метод спутниковых геодезических измерений (определений)	0,25
372	5012956,46	5237819,40	45,331229	34,705336	Метод спутниковых геодезических измерений (определений)	0,25
373	5012955,07	5237814,81	45,331216	34,705278	Метод спутниковых геодезических измерений (определений)	0,25
374	5012952,53	5237812,44	45,331193	34,705248	Метод спутниковых геодезических измерений (определений)	0,25
375	5012948,96	5237813,11	45,331161	34,705257	Метод спутниковых геодезических измерений (определений)	0,25
376	5012944,48	5237816,12	45,331121	34,705296	Метод спутниковых геодезических измерений (определений)	0,25
377	5012940,99	5237821,36	45,331090	34,705363	Метод спутниковых геодезических измерений (определений)	0,25
378	5012936,30	5237823,49	45,331048	34,705391	Метод спутниковых геодезических измерений (определений)	0,25
379	5012927,63	5237823,80	45,330970	34,705396	Метод спутниковых геодезических измерений (определений)	0,25
380	5012922,61	5237825,47	45,330925	34,705418	Метод спутниковых геодезических измерений (определений)	0,25
381	5012917,61	5237825,36	45,330880	34,705417	Метод спутниковых геодезических измерений (определений)	0,25

(1)	(2)	(3)	(4)	(5)	(6)	(7)
382	5012913,30	5237823,35	45,330841	34,705392	Метод спутниковых геодезических измерений (определений)	0,25
383	5012910,89	5237820,02	45,330819	34,705350	Метод спутниковых геодезических измерений (определений)	0,25
384	5012908,24	5237817,74	45,330795	34,705321	Метод спутниковых геодезических измерений (определений)	0,25
385	5012901,91	5237816,74	45,330738	34,705309	Метод спутниковых геодезических измерений (определений)	0,25
386	5012894,67	5237817,69	45,330673	34,705322	Метод спутниковых геодезических измерений (определений)	0,25
387	5012889,54	5237820,29	45,330627	34,705356	Метод спутниковых геодезических измерений (определений)	0,25
388	5012885,48	5237825,89	45,330591	34,705428	Метод спутниковых геодезических измерений (определений)	0,25
389	5012881,04	5237837,31	45,330552	34,705574	Метод спутниковых геодезических измерений (определений)	0,25
390	5012875,74	5237844,85	45,330505	34,705671	Метод спутниковых геодезических измерений (определений)	0,25
391	5012870,49	5237848,33	45,330458	34,705716	Метод спутниковых геодезических измерений (определений)	0,25
392	5012864,25	5237849,20	45,330402	34,705728	Метод спутниковых геодезических измерений (определений)	0,25
393	5012856,72	5237846,56	45,330334	34,705696	Метод спутниковых геодезических измерений (определений)	0,25
394	5012850,33	5237839,58	45,330276	34,705607	Метод спутниковых геодезических измерений (определений)	0,25
395	5012846,30	5237831,24	45,330239	34,705501	Метод спутниковых геодезических измерений (определений)	0,25
396	5012842,01	5237827,36	45,330200	34,705452	Метод спутниковых геодезических измерений (определений)	0,25
397	5012835,46	5237826,28	45,330141	34,705439	Метод спутниковых геодезических измерений (определений)	0,25

(1)	(2)	(3)	(4)	(5)	(6)	(7)
398	5012821,58	5237825,26	45,330016	34,705428	Метод спутниковых геодезических измерений (определений)	0,25
399	5012811,60	5237823,44	45,329926	34,705406	Метод спутниковых геодезических измерений (определений)	0,25
400	5012799,52	5237819,09	45,329817	34,705352	Метод спутниковых геодезических измерений (определений)	0,25
401	5012781,61	5237809,04	45,329655	34,705226	Метод спутниковых геодезических измерений (определений)	0,25
402	5012773,43	5237805,20	45,329581	34,705178	Метод спутниковых геодезических измерений (определений)	0,25
403	5012754,27	5237798,26	45,329408	34,705092	Метод спутниковых геодезических измерений (определений)	0,25
404	5012747,63	5237794,58	45,329348	34,705046	Метод спутниковых геодезических измерений (определений)	0,25
405	5012738,56	5237790,58	45,329266	34,704996	Метод спутниковых геодезических измерений (определений)	0,25
406	5012720,29	5237784,27	45,329101	34,704918	Метод спутниковых геодезических измерений (определений)	0,25
407	5012711,08	5237781,92	45,329018	34,704889	Метод спутниковых геодезических измерений (определений)	0,25
408	5012692,35	5237776,63	45,328849	34,704824	Метод спутниковых геодезических измерений (определений)	0,25
409	5012674,42	5237769,48	45,328687	34,704735	Метод спутниковых геодезических измерений (определений)	0,25
410	5012651,06	5237759,23	45,328476	34,704607	Метод спутниковых геодезических измерений (определений)	0,25
411	5012638,55	5237754,48	45,328363	34,704548	Метод спутниковых геодезических измерений (определений)	0,25
412	5012631,47	5237751,64	45,328299	34,704513	Метод спутниковых геодезических измерений (определений)	0,25
413	5012613,52	5237745,59	45,328137	34,704438	Метод спутниковых геодезических измерений (определений)	0,25

(1)	(2)	(3)	(4)	(5)	(6)	(7)
414	5012593,58	5237738,74	45,327957	34,704353	Метод спутниковых геодезических измерений (определений)	0,25
415	5012583,17	5237734,62	45,327863	34,704302	Метод спутниковых геодезических измерений (определений)	0,25
416	5012570,21	5237729,42	45,327746	34,704238	Метод спутниковых геодезических измерений (определений)	0,25
417	5012561,71	5237724,47	45,327669	34,704175	Метод спутниковых геодезических измерений (определений)	0,25
418	5012552,76	5237719,81	45,327589	34,704117	Метод спутниковых геодезических измерений (определений)	0,25
419	5012539,81	5237714,43	45,327471	34,704050	Метод спутниковых геодезических измерений (определений)	0,25
420	5012521,30	5237707,90	45,327304	34,703969	Метод спутниковых геодезических измерений (определений)	0,25
421	5012506,91	5237702,51	45,327174	34,703902	Метод спутниковых геодезических измерений (определений)	0,25
422	5012496,40	5237697,64	45,327079	34,703841	Метод спутниковых геодезических измерений (определений)	0,25
423	5012480,66	5237691,84	45,326937	34,703769	Метод спутниковых геодезических измерений (определений)	0,25
424	5012465,83	5237685,34	45,326803	34,703688	Метод спутниковых геодезических измерений (определений)	0,25
425	5012436,28	5237674,55	45,326536	34,703554	Метод спутниковых геодезических измерений (определений)	0,25
426	5012420,66	5237668,41	45,326395	34,703478	Метод спутниковых геодезических измерений (определений)	0,25
427	5012408,71	5237662,73	45,326287	34,703407	Метод спутниковых геодезических измерений (определений)	0,25
428	5012382,78	5237654,01	45,326053	34,703299	Метод спутниковых геодезических измерений (определений)	0,25
429	5012369,83	5237648,85	45,325936	34,703235	Метод спутниковых геодезических измерений (определений)	0,25

(1)	(2)	(3)	(4)	(5)	(6)	(7)
430	5012356,43	5237644,74	45,325815	34,703184	Метод спутниковых геодезических измерений (определений)	0,25
431	5012345,59	5237639,38	45,325717	34,703117	Метод спутниковых геодезических измерений (определений)	0,25
432	5012329,19	5237633,58	45,325569	34,703046	Метод спутниковых геодезических измерений (определений)	0,25
433	5012304,92	5237627,21	45,325350	34,702967	Метод спутниковых геодезических измерений (определений)	0,25
434	5012292,61	5237623,56	45,325239	34,702922	Метод спутниковых геодезических измерений (определений)	0,25
435	5012281,99	5237619,22	45,325143	34,702868	Метод спутниковых геодезических измерений (определений)	0,25
436	5012261,84	5237611,88	45,324962	34,702777	Метод спутниковых геодезических измерений (определений)	0,25
437	5012252,32	5237607,01	45,324875	34,702716	Метод спутниковых геодезических измерений (определений)	0,25
438	5012240,34	5237604,38	45,324767	34,702684	Метод спутниковых геодезических измерений (определений)	0,25
439	5012233,25	5237602,11	45,324703	34,702656	Метод спутниковых геодезических измерений (определений)	0,25
440	5012225,18	5237597,66	45,324630	34,702600	Метод спутниковых геодезических измерений (определений)	0,25
441	5012216,43	5237594,19	45,324551	34,702557	Метод спутниковых геодезических измерений (определений)	0,25
442	5012205,92	5237590,32	45,324456	34,702509	Метод спутниковых геодезических измерений (определений)	0,25
443	5012175,12	5237579,66	45,324178	34,702377	Метод спутниковых геодезических измерений (определений)	0,25
444	5012133,26	5237564,20	45,323800	34,702185	Метод спутниковых геодезических измерений (определений)	0,25
445	5012106,01	5237554,13	45,323554	34,702060	Метод спутниковых геодезических измерений (определений)	0,25

(1)	(2)	(3)	(4)	(5)	(6)	(7)
446	5012093,30	5237547,26	45,323439	34,701974	Метод спутниковых геодезических измерений (определений)	0,25
447	5012077,03	5237540,36	45,323292	34,701888	Метод спутниковых геодезических измерений (определений)	0,25
448	5012049,88	5237531,71	45,323047	34,701782	Метод спутниковых геодезических измерений (определений)	0,25
449	5012017,98	5237521,73	45,322759	34,701658	Метод спутниковых геодезических измерений (определений)	0,25
450	5012007,90	5237517,23	45,322668	34,701602	Метод спутниковых геодезических измерений (определений)	0,25
451	5011999,60	5237514,02	45,322593	34,701562	Метод спутниковых геодезических измерений (определений)	0,25
452	5011987,85	5237510,45	45,322487	34,701518	Метод спутниковых геодезических измерений (определений)	0,25
453	5011981,44	5237506,38	45,322429	34,701467	Метод спутниковых геодезических измерений (определений)	0,25
454	5011974,47	5237503,66	45,322366	34,701433	Метод спутниковых геодезических измерений (определений)	0,25
455	5011966,48	5237501,24	45,322294	34,701403	Метод спутниковых геодезических измерений (определений)	0,25
456	5011948,79	5237493,67	45,322134	34,701309	Метод спутниковых геодезических измерений (определений)	0,25
457	5011924,21	5237484,19	45,321912	34,701191	Метод спутниковых геодезических измерений (определений)	0,25
458	5011913,91	5237480,16	45,321819	34,701141	Метод спутниковых геодезических измерений (определений)	0,25
459	5011905,37	5237477,26	45,321742	34,701105	Метод спутниковых геодезических измерений (определений)	0,25
460	5011890,75	5237471,86	45,321610	34,701038	Метод спутниковых геодезических измерений (определений)	0,25
461	5011880,69	5237467,53	45,321519	34,700984	Метод спутниковых геодезических измерений (определений)	0,25

(1)	(2)	(3)	(4)	(5)	(6)	(7)
462	5011854,23	5237456,60	45,321280	34,700848	Метод спутниковых геодезических измерений (определений)	0,25
463	5011815,91	5237442,10	45,320934	34,700668	Метод спутниковых геодезических измерений (определений)	0,25
464	5011800,18	5237438,03	45,320792	34,700618	Метод спутниковых геодезических измерений (определений)	0,25
465	5011790,87	5237434,88	45,320708	34,700579	Метод спутниковых геодезических измерений (определений)	0,25
466	5011778,92	5237428,86	45,320600	34,700504	Метод спутниковых геодезических измерений (определений)	0,25
467	5011754,68	5237419,45	45,320381	34,700387	Метод спутниковых геодезических измерений (определений)	0,25
468	5011727,00	5237408,19	45,320131	34,700247	Метод спутниковых геодезических измерений (определений)	0,25
469	5011710,29	5237400,66	45,319980	34,700153	Метод спутниковых геодезических измерений (определений)	0,25
470	5011691,69	5237394,21	45,319812	34,700073	Метод спутниковых геодезических измерений (определений)	0,25
471	5011663,87	5237385,38	45,319561	34,699964	Метод спутниковых геодезических измерений (определений)	0,25
472	5011647,58	5237380,59	45,319414	34,699905	Метод спутниковых геодезических измерений (определений)	0,25
473	5011576,93	5237354,82	45,318776	34,699586	Метод спутниковых геодезических измерений (определений)	0,25
474	5011549,35	5237345,11	45,318527	34,699465	Метод спутниковых геодезических измерений (определений)	0,25
475	5011500,20	5237325,57	45,318084	34,699222	Метод спутниковых геодезических измерений (определений)	0,25
476	5011487,23	5237321,29	45,317966	34,699169	Метод спутниковых геодезических измерений (определений)	0,25
477	5011477,91	5237319,00	45,317882	34,699141	Метод спутниковых геодезических измерений (определений)	0,25

(1)	(2)	(3)	(4)	(5)	(6)	(7)
478	5011454,89	5237309,85	45,317674	34,699027	Метод спутниковых геодезических измерений (определений)	0,25
479	5011424,68	5237296,50	45,317401	34,698861	Метод спутниковых геодезических измерений (определений)	0,25
480	5011385,15	5237280,75	45,317044	34,698665	Метод спутниковых геодезических измерений (определений)	0,25
481	5011363,90	5237272,55	45,316852	34,698563	Метод спутниковых геодезических измерений (определений)	0,25
482	5011355,02	5237269,95	45,316772	34,698531	Метод спутниковых геодезических измерений (определений)	0,25
483	5011342,51	5237264,72	45,316659	34,698466	Метод спутниковых геодезических измерений (определений)	0,25
484	5011331,56	5237260,23	45,316560	34,698410	Метод спутниковых геодезических измерений (определений)	0,25
485	5011317,05	5237255,46	45,316429	34,698351	Метод спутниковых геодезических измерений (определений)	0,25
486	5011300,34	5237247,67	45,316278	34,698254	Метод спутниковых геодезических измерений (определений)	0,25
487	5011286,40	5237241,35	45,316152	34,698175	Метод спутниковых геодезических измерений (определений)	0,25
488	5011280,87	5237238,16	45,316102	34,698135	Метод спутниковых геодезических измерений (определений)	0,25
489	5011276,79	5237234,99	45,316065	34,698095	Метод спутниковых геодезических измерений (определений)	0,25
490	5011270,94	5237231,14	45,316012	34,698047	Метод спутниковых геодезических измерений (определений)	0,25
491	5011265,85	5237229,06	45,315966	34,698021	Метод спутниковых геодезических измерений (определений)	0,25
492	5011258,86	5237226,87	45,315903	34,697994	Метод спутниковых геодезических измерений (определений)	0,25
493	5011254,76	5237225,42	45,315866	34,697976	Метод спутниковых геодезических измерений (определений)	0,25

(1)	(2)	(3)	(4)	(5)	(6)	(7)
494	5011249,89	5237223,56	45,315822	34,697953	Метод спутниковых геодезических измерений (определений)	0,25
495	5011246,36	5237221,66	45,315790	34,697929	Метод спутниковых геодезических измерений (определений)	0,25
496	5011243,04	5237219,12	45,315760	34,697897	Метод спутниковых геодезических измерений (определений)	0,25
497	5011237,20	5237215,36	45,315707	34,697850	Метод спутниковых геодезических измерений (определений)	0,25
498	5011235,42	5237215,12	45,315691	34,697847	Метод спутниковых геодезических измерений (определений)	0,25
499	5011234,07	5237216,35	45,315679	34,697863	Метод спутниковых геодезических измерений (определений)	0,25
500	5011232,36	5237221,14	45,315664	34,697924	Метод спутниковых геодезических измерений (определений)	0,25
501	5011229,68	5237222,27	45,315640	34,697939	Метод спутниковых геодезических измерений (определений)	0,25
502	5011226,69	5237221,30	45,315613	34,697927	Метод спутниковых геодезических измерений (определений)	0,25
503	5011223,84	5237217,21	45,315587	34,697875	Метод спутниковых геодезических измерений (определений)	0,25
504	5011222,74	5237216,49	45,315577	34,697866	Метод спутниковых геодезических измерений (определений)	0,25
505	5011220,51	5237216,92	45,315557	34,697872	Метод спутниковых геодезических измерений (определений)	0,25
506	5011219,17	5237218,31	45,315546	34,697890	Метод спутниковых геодезических измерений (определений)	0,25
507	5011217,07	5237227,33	45,315527	34,698005	Метод спутниковых геодезических измерений (определений)	0,25
508	5011215,70	5237230,45	45,315515	34,698045	Метод спутниковых геодезических измерений (определений)	0,25
509	5011213,56	5237232,69	45,315496	34,698074	Метод спутниковых геодезических измерений (определений)	0,25

(1)	(2)	(3)	(4)	(5)	(6)	(7)
510	5011211,33	5237234,08	45,315476	34,698092	Метод спутниковых геодезических измерений (определений)	0,25
511	5011210,09	5237235,96	45,315465	34,698116	Метод спутниковых геодезических измерений (определений)	0,25
512	5011209,82	5237239,71	45,315463	34,698164	Метод спутниковых геодезических измерений (определений)	0,25
513	5011208,57	5237243,09	45,315452	34,698207	Метод спутниковых геодезических измерений (определений)	0,25
514	5011206,44	5237245,10	45,315433	34,698233	Метод спутниковых геодезических измерений (определений)	0,25
515	5011201,98	5237247,48	45,315393	34,698264	Метод спутниковых геодезических измерений (определений)	0,25
516	5011199,18	5237249,65	45,315368	34,698292	Метод спутниковых геодезических измерений (определений)	0,25
517	5011195,90	5237254,56	45,315339	34,698355	Метод спутниковых геодезических измерений (определений)	0,25
518	5011191,17	5237261,10	45,315297	34,698439	Метод спутниковых геодезических измерений (определений)	0,25
519	5011186,67	5237266,70	45,315257	34,698511	Метод спутниковых геодезических измерений (определений)	0,25
520	5011180,51	5237271,12	45,315202	34,698568	Метод спутниковых геодезических измерений (определений)	0,25
521	5011170,55	5237277,52	45,315113	34,698651	Метод спутниковых геодезических измерений (определений)	0,25
522	5011161,71	5237283,70	45,315034	34,698731	Метод спутниковых геодезических измерений (определений)	0,25
523	5011154,99	5237288,82	45,314974	34,698797	Метод спутниковых геодезических измерений (определений)	0,25
524	5011148,93	5237294,72	45,314920	34,698873	Метод спутниковых геодезических измерений (определений)	0,25
525	5011145,65	5237300,34	45,314891	34,698945	Метод спутниковых геодезических измерений (определений)	0,25

(1)	(2)	(3)	(4)	(5)	(6)	(7)
526	5011141,16	5237316,21	45,314852	34,699148	Метод спутниковых геодезических измерений (определений)	0,25
527	5011138,06	5237327,16	45,314826	34,699288	Метод спутниковых геодезических измерений (определений)	0,25
528	5011134,29	5237337,15	45,314792	34,699416	Метод спутниковых геодезических измерений (определений)	0,25
529	5011129,75	5237345,80	45,314752	34,699527	Метод спутниковых геодезических измерений (определений)	0,25
530	5011125,58	5237351,89	45,314715	34,699605	Метод спутниковых геодезических измерений (определений)	0,25
531	5011120,64	5237355,85	45,314671	34,699656	Метод спутниковых геодезических измерений (определений)	0,25
532	5011115,63	5237356,89	45,314626	34,699670	Метод спутниковых геодезических измерений (определений)	0,25
533	5011097,51	5237357,17	45,314463	34,699676	Метод спутниковых геодезических измерений (определений)	0,25
534	5011089,95	5237358,76	45,314396	34,699697	Метод спутниковых геодезических измерений (определений)	0,25
535	5011082,25	5237361,56	45,314326	34,699734	Метод спутниковых геодезических измерений (определений)	0,25
536	5011070,95	5237368,14	45,314225	34,699819	Метод спутниковых геодезических измерений (определений)	0,25
537	5011060,21	5237375,09	45,314129	34,699909	Метод спутниковых геодезических измерений (определений)	0,25
538	5011049,34	5237383,82	45,314032	34,700022	Метод спутниковых геодезических измерений (определений)	0,25
539	5011038,72	5237390,77	45,313937	34,700112	Метод спутниковых геодезических измерений (определений)	0,25
540	5011029,67	5237395,17	45,313856	34,700169	Метод спутниковых геодезических измерений (определений)	0,25
541	5011017,40	5237399,82	45,313746	34,700230	Метод спутниковых геодезических измерений (определений)	0,25

(1)	(2)	(3)	(4)	(5)	(6)	(7)
542	5011006,36	5237404,03	45,313648	34,700285	Метод спутниковых геодезических измерений (определений)	0,25
543	5010992,74	5237409,46	45,313525	34,700356	Метод спутниковых геодезических измерений (определений)	0,25
544	5010981,58	5237413,58	45,313425	34,700410	Метод спутниковых геодезических измерений (определений)	0,25
545	5010956,70	5237422,67	45,313202	34,700529	Метод спутниковых геодезических измерений (определений)	0,25
546	5010949,34	5237426,28	45,313136	34,700576	Метод спутниковых геодезических измерений (определений)	0,25
547	5010943,96	5237430,54	45,313088	34,700631	Метод спутниковых геодезических измерений (определений)	0,25
548	5010929,43	5237449,37	45,312959	34,700873	Метод спутниковых геодезических измерений (определений)	0,25
549	5010922,91	5237457,16	45,312901	34,700973	Метод спутниковых геодезических измерений (определений)	0,25
550	5010917,07	5237463,22	45,312849	34,701051	Метод спутниковых геодезических измерений (определений)	0,25
551	5010907,42	5237471,99	45,312763	34,701164	Метод спутниковых геодезических измерений (определений)	0,25
552	5010892,72	5237486,81	45,312632	34,701355	Метод спутниковых геодезических измерений (определений)	0,25
553	5010885,97	5237493,58	45,312572	34,701442	Метод спутниковых геодезических измерений (определений)	0,25
554	5010863,68	5237511,22	45,312373	34,701670	Метод спутниковых геодезических измерений (определений)	0,25
555	5010857,42	5237516,11	45,312317	34,701733	Метод спутниковых геодезических измерений (определений)	0,25
556	5010850,05	5237519,87	45,312252	34,701782	Метод спутниковых геодезических измерений (определений)	0,25
557	5010841,45	5237522,16	45,312174	34,701812	Метод спутниковых геодезических измерений (определений)	0,25

(1)	(2)	(3)	(4)	(5)	(6)	(7)
558	5010836,23	5237522,64	45,312127	34,701819	Метод спутниковых геодезических измерений (определений)	0,25
559	5010829,34	5237522,35	45,312065	34,701816	Метод спутниковых геодезических измерений (определений)	0,25
560	5010816,80	5237520,33	45,311952	34,701792	Метод спутниковых геодезических измерений (определений)	0,25
561	5010803,82	5237517,77	45,311835	34,701761	Метод спутниковых геодезических измерений (определений)	0,25
562	5010797,61	5237516,84	45,311779	34,701750	Метод спутниковых геодезических измерений (определений)	0,25
563	5010775,06	5237515,29	45,311576	34,701733	Метод спутниковых геодезических измерений (определений)	0,25
564	5010764,18	5237514,73	45,311478	34,701727	Метод спутниковых геодезических измерений (определений)	0,25
565	5010743,38	5237514,84	45,311291	34,701731	Метод спутниковых геодезических измерений (определений)	0,25
566	5010736,16	5237515,38	45,311226	34,701739	Метод спутниковых геодезических измерений (определений)	0,25
567	5010729,48	5237516,50	45,311166	34,701754	Метод спутниковых геодезических измерений (определений)	0,25
568	5010724,35	5237518,23	45,311120	34,701777	Метод спутниковых геодезических измерений (определений)	0,25
569	5010717,54	5237521,39	45,311059	34,701818	Метод спутниковых геодезических измерений (определений)	0,25
570	5010713,17	5237524,41	45,311020	34,701857	Метод спутниковых геодезических измерений (определений)	0,25
571	5010710,16	5237525,72	45,310993	34,701874	Метод спутниковых геодезических измерений (определений)	0,25
572	5010706,49	5237526,15	45,310960	34,701880	Метод спутниковых геодезических измерений (определений)	0,25
573	5010703,04	5237525,56	45,310929	34,701873	Метод спутниковых геодезических измерений (определений)	0,25

(1)	(2)	(3)	(4)	(5)	(6)	(7)
574	5010699,93	5237525,61	45,310901	34,701874	Метод спутниковых геодезических измерений (определений)	0,25
575	5010697,03	5237526,68	45,310875	34,701888	Метод спутниковых геодезических измерений (определений)	0,25
576	5010691,53	5237531,26	45,310826	34,701947	Метод спутниковых геодезических измерений (определений)	0,25
577	5010687,60	5237535,76	45,310791	34,702005	Метод спутниковых геодезических измерений (определений)	0,25
578	5010682,31	5237543,16	45,310744	34,702100	Метод спутниковых геодезических измерений (определений)	0,25
579	5010679,25	5237549,01	45,310717	34,702175	Метод спутниковых геодезических измерений (определений)	0,25
580	5010675,96	5237556,03	45,310688	34,702265	Метод спутниковых геодезических измерений (определений)	0,25
581	5010672,12	5237561,96	45,310654	34,702341	Метод спутниковых геодезических измерений (определений)	0,25
582	5010664,24	5237571,67	45,310584	34,702466	Метод спутниковых геодезических измерений (определений)	0,25
583	5010659,85	5237577,67	45,310545	34,702543	Метод спутниковых геодезических измерений (определений)	0,25
584	5010656,12	5237583,06	45,310512	34,702612	Метод спутниковых геодезических измерений (определений)	0,25
585	5010647,96	5237598,65	45,310440	34,702812	Метод спутниковых геодезических измерений (определений)	0,25
586	5010641,71	5237612,70	45,310385	34,702992	Метод спутниковых геодезических измерений (определений)	0,25
587	5010634,80	5237625,67	45,310324	34,703158	Метод спутниковых геодезических измерений (определений)	0,25
588	5010626,82	5237636,41	45,310254	34,703296	Метод спутниковых геодезических измерений (определений)	0,25
589	5010618,18	5237644,40	45,310176	34,703399	Метод спутниковых геодезических измерений (определений)	0,25

(1)	(2)	(3)	(4)	(5)	(6)	(7)
590	5010606,98	5237652,37	45,310076	34,703502	Метод спутниковых геодезических измерений (определений)	0,25
591	5010593,80	5237658,50	45,309958	34,703582	Метод спутниковых геодезических измерений (определений)	0,25
592	5010582,63	5237664,74	45,309858	34,703663	Метод спутниковых геодезических измерений (определений)	0,25
593	5010574,94	5237666,79	45,309789	34,703690	Метод спутниковых геодезических измерений (определений)	0,25
594	5010567,72	5237666,71	45,309724	34,703690	Метод спутниковых геодезических измерений (определений)	0,25
595	5010538,97	5237662,05	45,309465	34,703634	Метод спутниковых геодезических измерений (определений)	0,25
596	5010529,44	5237659,22	45,309379	34,703599	Метод спутниковых геодезических измерений (определений)	0,25
597	5010524,00	5237658,77	45,309330	34,703594	Метод спутниковых геодезических измерений (определений)	0,25
598	5010518,43	5237660,35	45,309280	34,703615	Метод спутниковых геодезических измерений (определений)	0,25
599	5010501,54	5237670,47	45,309129	34,703746	Метод спутниковых геодезических измерений (определений)	0,25
600	5010497,19	5237671,52	45,309090	34,703760	Метод спутниковых геодезических измерений (определений)	0,25
601	5010493,10	5237670,15	45,309053	34,703743	Метод спутниковых геодезических измерений (определений)	0,25
602	5010489,35	5237666,33	45,309019	34,703695	Метод спутниковых геодезических измерений (определений)	0,25
603	5010483,45	5237656,31	45,308965	34,703568	Метод спутниковых геодезических измерений (определений)	0,25
604	5010479,60	5237652,99	45,308930	34,703526	Метод спутниковых геодезических измерений (определений)	0,25
605	5010476,27	5237652,40	45,308900	34,703519	Метод спутниковых геодезических измерений (определений)	0,25

(1)	(2)	(3)	(4)	(5)	(6)	(7)
606	5010473,36	5237654,43	45,308874	34,703545	Метод спутниковых геодезических измерений (определений)	0,25
607	5010467,04	5237662,84	45,308818	34,703653	Метод спутниковых геодезических измерений (определений)	0,25
608	5010462,12	5237666,69	45,308774	34,703703	Метод спутниковых геодезических измерений (определений)	0,25
609	5010455,43	5237669,53	45,308714	34,703740	Метод спутниковых геодезических измерений (определений)	0,25
610	5010446,18	5237671,56	45,308631	34,703767	Метод спутниковых геодезических измерений (определений)	0,25
611	5010433,26	5237674,34	45,308515	34,703804	Метод спутниковых геодезических измерений (определений)	0,25
612	5010425,68	5237676,60	45,308447	34,703834	Метод спутниковых геодезических измерений (определений)	0,25
613	5010420,65	5237678,84	45,308402	34,703863	Метод спутниковых геодезических измерений (определений)	0,25
614	5010415,94	5237682,47	45,308360	34,703910	Метод спутниковых геодезических измерений (определений)	0,25
615	5010410,46	5237686,50	45,308311	34,703962	Метод спутниковых геодезических измерений (определений)	0,25
616	5010402,86	5237690,36	45,308243	34,704012	Метод спутниковых геодезических измерений (определений)	0,25
617	5010392,84	5237692,29	45,308153	34,704038	Метод спутниковых геодезических измерений (определений)	0,25
618	5010385,61	5237693,63	45,308088	34,704056	Метод спутниковых геодезических измерений (определений)	0,25
619	5010380,92	5237695,92	45,308046	34,704086	Метод спутниковых геодезических измерений (определений)	0,25
620	5010376,55	5237699,81	45,308007	34,704136	Метод спутниковых геодезических измерений (определений)	0,25
621	5010372,40	5237702,45	45,307970	34,704170	Метод спутниковых геодезических измерений (определений)	0,25

(1)	(2)	(3)	(4)	(5)	(6)	(7)
622	5010367,73	5237702,23	45,307928	34,704168	Метод спутниковых геодезических измерений (определений)	0,25
623	5010362,64	5237700,38	45,307882	34,704145	Метод спутниковых геодезических измерений (определений)	0,25
624	5010356,44	5237698,60	45,307826	34,704123	Метод спутниковых геодезических измерений (определений)	0,25
625	5010351,23	5237697,30	45,307779	34,704107	Метод спутниковых геодезических измерений (определений)	0,25
626	5010344,68	5237696,36	45,307720	34,704096	Метод спутниковых геодезических измерений (определений)	0,25
627	5010338,91	5237695,51	45,307668	34,704086	Метод спутниковых геодезических измерений (определений)	0,25
628	5010334,25	5237695,47	45,307626	34,704086	Метод спутниковых геодезических измерений (определений)	0,25
629	5010332,13	5237695,76	45,307607	34,704090	Метод спутниковых геодезических измерений (определений)	0,25
630	5010329,89	5237697,14	45,307587	34,704108	Метод спутниковых геодезических измерений (определений)	0,25
631	5010324,39	5237702,20	45,307538	34,704173	Метод спутниковых геодезических измерений (определений)	0,25
632	5010321,92	5237703,68	45,307516	34,704192	Метод спутниковых геодезических измерений (определений)	0,25
633	5010318,80	5237704,74	45,307488	34,704206	Метод спутниковых геодезических измерений (определений)	0,25
634	5010315,91	5237705,11	45,307462	34,704211	Метод спутниковых геодезических измерений (определений)	0,25
635	5010312,80	5237704,60	45,307434	34,704205	Метод спутниковых геодезических измерений (определений)	0,25
636	5010307,06	5237702,12	45,307382	34,704174	Метод спутниковых геодезических измерений (определений)	0,25
637	5010293,67	5237695,32	45,307261	34,704089	Метод спутниковых геодезических измерений (определений)	0,25

(1)	(2)	(3)	(4)	(5)	(6)	(7)
638	5010289,91	5237693,70	45,307227	34,704069	Метод спутниковых геодезических измерений (определений)	0,25
639	5010287,02	5237693,14	45,307201	34,704062	Метод спутниковых геодезических измерений (определений)	0,25
640	5010285,68	5237694,22	45,307189	34,704076	Метод спутниковых геодезических измерений (определений)	0,25
641	5010282,69	5237693,80	45,307162	34,704071	Метод спутниковых геодезических измерений (определений)	0,25
642	5010280,38	5237689,99	45,307141	34,704023	Метод спутниковых геодезических измерений (определений)	0,25
643	5010279,41	5237686,85	45,307132	34,703983	Метод спутниковых геодезических измерений (определений)	0,25
644	5010277,87	5237685,11	45,307118	34,703961	Метод спутниковых геодезических измерений (определений)	0,25
645	5010275,32	5237684,94	45,307095	34,703959	Метод спутниковых геодезических измерений (определений)	0,25
646	5010268,85	5237686,92	45,307037	34,703985	Метод спутниковых геодезических измерений (определений)	0,25
647	5010261,06	5237688,47	45,306967	34,704006	Метод спутниковых геодезических измерений (определений)	0,25
648	5010255,28	5237688,81	45,306915	34,704011	Метод спутниковых геодезических измерений (определений)	0,25
649	5010248,18	5237688,20	45,306851	34,704004	Метод спутниковых геодезических измерений (определений)	0,25
650	5010244,05	5237688,39	45,306814	34,704007	Метод спутниковых геодезических измерений (определений)	0,25
651	5010237,71	5237689,83	45,306757	34,704026	Метод спутниковых геодезических измерений (определений)	0,25
652	5010220,32	5237694,51	45,306601	34,704088	Метод спутниковых геодезических измерений (определений)	0,25
653	5010207,39	5237698,53	45,306485	34,704141	Метод спутниковых геодезических измерений (определений)	0,25

(1)	(2)	(3)	(4)	(5)	(6)	(7)
654	5010201,92	5237700,51	45,306436	34,704167	Метод спутниковых геодезических измерений (определений)	0,25
655	5010196,12	5237702,97	45,306384	34,704199	Метод спутниковых геодезических измерений (определений)	0,25
656	5010191,32	5237704,96	45,306341	34,704225	Метод спутниковых геодезических измерений (определений)	0,25
657	5010183,19	5237706,62	45,306268	34,704247	Метод спутниковых геодезических измерений (определений)	0,25
658	5010160,80	5237711,48	45,306067	34,704312	Метод спутниковых геодезических измерений (определений)	0,25
659	5010136,95	5237717,46	45,305853	34,704391	Метод спутниковых геодезических измерений (определений)	0,25
660	5010111,78	5237723,17	45,305627	34,704467	Метод спутниковых геодезических измерений (определений)	0,25
661	5010098,97	5237726,97	45,305512	34,704517	Метод спутниковых геодезических измерений (определений)	0,25
662	5010094,16	5237728,39	45,305469	34,704536	Метод спутниковых геодезических измерений (определений)	0,25
663	5010089,70	5237730,41	45,305429	34,704562	Метод спутниковых геодезических измерений (определений)	0,25
664	5010081,79	5237732,20	45,305358	34,704586	Метод спутниковых геодезических измерений (определений)	0,25
665	5010074,99	5237734,50	45,305297	34,704616	Метод спутниковых геодезических измерений (определений)	0,25
666	5010062,71	5237740,16	45,305187	34,704690	Метод спутниковых геодезических измерений (определений)	0,25
667	5010055,11	5237744,64	45,305119	34,704748	Метод спутниковых геодезических измерений (определений)	0,25
668	5010046,50	5237749,35	45,305042	34,704809	Метод спутниковых геодезических измерений (определений)	0,25
669	5010030,43	5237756,47	45,304898	34,704902	Метод спутниковых геодезических измерений (определений)	0,25

(1)	(2)	(3)	(4)	(5)	(6)	(7)
670	5010015,00	5237765,02	45,304760	34,705013	Метод спутниковых геодезических измерений (определений)	0,25
671	5009999,91	5237772,95	45,304625	34,705116	Метод спутниковых геодезических измерений (определений)	0,25
672	5009992,21	5237776,57	45,304556	34,705163	Метод спутниковых геодезических измерений (определений)	0,25
673	5009975,37	5237782,76	45,304405	34,705244	Метод спутниковых геодезических измерений (определений)	0,25
674	5009962,33	5237786,33	45,304288	34,705291	Метод спутниковых геодезических измерений (определений)	0,25
675	5009952,72	5237790,30	45,304202	34,705343	Метод спутниковых геодезических измерений (определений)	0,25
676	5009938,99	5237797,54	45,304079	34,705437	Метод спутниковых геодезических измерений (определений)	0,25
677	5009923,91	5237805,71	45,303944	34,705543	Метод спутниковых геодезических измерений (определений)	0,25
678	5009908,05	5237812,93	45,303802	34,705637	Метод спутниковых геодезических измерений (определений)	0,25
679	5009897,88	5237817,91	45,303711	34,705702	Метод спутниковых геодезических измерений (определений)	0,25
680	5009893,87	5237819,28	45,303675	34,705720	Метод спутниковых геодезических измерений (определений)	0,25
681	5009889,86	5237819,81	45,303639	34,705727	Метод спутниковых геодезических измерений (определений)	0,25
682	5009885,18	5237821,49	45,303597	34,705749	Метод спутниковых геодезических измерений (определений)	0,25
683	5009875,10	5237829,55	45,303507	34,705853	Метод спутниковых геодезических измерений (определений)	0,25
684	5009870,75	5237831,37	45,303468	34,705877	Метод спутниковых геодезических измерений (определений)	0,25
685	5009867,29	5237832,61	45,303437	34,705893	Метод спутниковых геодезических измерений (определений)	0,25

(1)	(2)	(3)	(4)	(5)	(6)	(7)
686	5009862,48	5237835,47	45,303394	34,705930	Метод спутниковых геодезических измерений (определений)	0,25
687	5009848,41	5237840,97	45,303268	34,706002	Метод спутниковых геодезических измерений (определений)	0,25
688	5009843,75	5237841,47	45,303226	34,706009	Метод спутниковых геодезических измерений (определений)	0,25
689	5009837,29	5237841,57	45,303168	34,706011	Метод спутниковых геодезических измерений (определений)	0,25
690	5009832,17	5237843,07	45,303122	34,706031	Метод спутниковых геодезических измерений (определений)	0,25
691	5009821,90	5237847,43	45,303030	34,706088	Метод спутниковых геодезических измерений (определений)	0,25
692	5009806,49	5237854,28	45,302892	34,706177	Метод спутниковых геодезических измерений (определений)	0,25
693	5009803,02	5237856,51	45,302861	34,706206	Метод спутниковых геодезических измерений (определений)	0,25
694	5009802,44	5237859,42	45,302856	34,706243	Метод спутниковых геодезических измерений (определений)	0,25
695	5009800,19	5237862,13	45,302836	34,706278	Метод спутниковых геодезических измерений (определений)	0,25
696	5009796,63	5237862,72	45,302804	34,706286	Метод спутниковых геодезических измерений (определений)	0,25
697	5009794,08	5237861,22	45,302781	34,706267	Метод спутниковых геодезических измерений (определений)	0,25
698	5009793,22	5237858,14	45,302773	34,706228	Метод спутниковых геодезических измерений (определений)	0,25
699	5009791,50	5237853,88	45,302757	34,706174	Метод спутниковых геодезических измерений (определений)	0,25
700	5009788,41	5237851,60	45,302729	34,706145	Метод спутниковых геодезических измерений (определений)	0,25
701	5009781,87	5237849,55	45,302670	34,706120	Метод спутниковых геодезических измерений (определений)	0,25

(1)	(2)	(3)	(4)	(5)	(6)	(7)
702	5009773,11	5237847,21	45,302591	34,706091	Метод спутниковых геодезических измерений (определений)	0,25
703	5009769,78	5237847,49	45,302561	34,706095	Метод спутниковых геодезических измерений (определений)	0,25
704	5009768,63	5237850,70	45,302551	34,706136	Метод спутниковых геодезических измерений (определений)	0,25
705	5009770,61	5237853,53	45,302569	34,706172	Метод спутниковых геодезических измерений (определений)	0,25
706	5009774,70	5237854,90	45,302606	34,706189	Метод спутниковых геодезических измерений (определений)	0,25
707	5009781,59	5237855,51	45,302668	34,706196	Метод спутниковых геодезических измерений (определений)	0,25
708	5009784,24	5237856,95	45,302692	34,706214	Метод спутниковых геодезических измерений (определений)	0,25
709	5009785,43	5237860,17	45,302703	34,706255	Метод спутниковых геодезических измерений (определений)	0,25
710	5009784,93	5237865,59	45,302699	34,706324	Метод спутниковых геодезических измерений (определений)	0,25
711	5009781,86	5237873,16	45,302672	34,706421	Метод спутниковых геодезических измерений (определений)	0,25
712	5009776,73	5237885,81	45,302627	34,706583	Метод спутниковых геодезических измерений (определений)	0,25
713	5009770,64	5237895,18	45,302573	34,706703	Метод спутниковых геодезических измерений (определений)	0,25
714	5009763,56	5237901,92	45,302510	34,706790	Метод спутниковых геодезических измерений (определений)	0,25
715	5009757,42	5237905,33	45,302455	34,706834	Метод спутниковых геодезических измерений (определений)	0,25
716	5009752,08	5237905,42	45,302407	34,706836	Метод спутниковых геодезических измерений (определений)	0,25
717	5009748,00	5237902,73	45,302370	34,706802	Метод спутниковых геодезических измерений (определений)	0,25

(1)	(2)	(3)	(4)	(5)	(6)	(7)
718	5009746,26	5237898,79	45,302354	34,706752	Метод спутниковых геодезических измерений (определений)	0,25
719	5009744,72	5237896,49	45,302340	34,706723	Метод спутниковых геодезических измерений (определений)	0,25
720	5009741,40	5237895,43	45,302310	34,706710	Метод спутниковых геодезических измерений (определений)	0,25
721	5009737,07	5237895,31	45,302271	34,706709	Метод спутниковых геодезических измерений (определений)	0,25
722	5009733,63	5237894,12	45,302240	34,706694	Метод спутниковых геодезических измерений (определений)	0,25
723	5009729,13	5237889,13	45,302199	34,706631	Метод спутниковых геодезических измерений (определений)	0,25
724	5009725,98	5237880,94	45,302170	34,706527	Метод спутниковых геодезических измерений (определений)	0,25
725	5009723,46	5237877,86	45,302147	34,706488	Метод спутниковых геодезических измерений (определений)	0,25
726	5009720,91	5237876,74	45,302124	34,706474	Метод спутниковых геодезических измерений (определений)	0,25
727	5009718,70	5237875,22	45,302104	34,706455	Метод спутниковых геодезических измерений (определений)	0,25
728	5009717,51	5237872,21	45,302093	34,706417	Метод спутниковых геодезических измерений (определений)	0,25
729	5009717,35	5237865,46	45,302091	34,706331	Метод спутниковых геодезических измерений (определений)	0,25
730	5009717,53	5237858,57	45,302092	34,706243	Метод спутниковых геодезических измерений (определений)	0,25
731	5009718,90	5237854,35	45,302104	34,706189	Метод спутниковых геодезических измерений (определений)	0,25
732	5009723,39	5237851,80	45,302144	34,706156	Метод спутниковых геодезических измерений (определений)	0,25
733	5009727,93	5237852,72	45,302185	34,706167	Метод спутниковых геодезических измерений (определений)	0,25

(1)	(2)	(3)	(4)	(5)	(6)	(7)
734	5009731,47	5237855,27	45,302217	34,706199	Метод спутниковых геодезических измерений (определений)	0,25
735	5009732,66	5237857,54	45,302228	34,706228	Метод спутниковых геодезических измерений (определений)	0,25
736	5009734,76	5237858,57	45,302247	34,706241	Метод спутниковых геодезических измерений (определений)	0,25
737	5009739,21	5237858,31	45,302287	34,706237	Метод спутниковых геодезических измерений (определений)	0,25
738	5009750,35	5237855,76	45,302387	34,706203	Метод спутниковых геодезических измерений (определений)	0,25
739	5009754,59	5237853,69	45,302425	34,706176	Метод спутниковых геодезических измерений (определений)	0,25
740	5009757,52	5237850,50	45,302451	34,706135	Метод спутниковых геодезических измерений (определений)	0,25
741	5009758,20	5237847,91	45,302457	34,706102	Метод спутниковых геодезических измерений (определений)	0,25
742	5009756,89	5237845,63	45,302445	34,706073	Метод спутниковых геодезических измерений (определений)	0,25
743	5009751,79	5237844,63	45,302399	34,706061	Метод спутниковых геодезических измерений (определений)	0,25
744	5009732,93	5237841,16	45,302229	34,706019	Метод спутниковых геодезических измерений (определений)	0,25
745	5009726,94	5237840,23	45,302175	34,706008	Метод спутниковых геодезических измерений (определений)	0,25
746	5009722,16	5237840,35	45,302132	34,706010	Метод спутниковых геодезических измерений (определений)	0,25
747	5009704,94	5237839,48	45,301977	34,706001	Метод спутниковых геодезических измерений (определений)	0,25
748	5009697,72	5237838,92	45,301912	34,705995	Метод спутниковых геодезических измерений (определений)	0,25
749	5009691,28	5237837,84	45,301854	34,705982	Метод спутниковых геодезических измерений (определений)	0,25

(1)	(2)	(3)	(4)	(5)	(6)	(7)
750	5009681,31	5237834,75	45,301764	34,705944	Метод спутниковых геодезических измерений (определений)	0,25
751	5009672,88	5237832,50	45,301688	34,705916	Метод спутниковых геодезических измерений (определений)	0,25
752	5009666,00	5237831,15	45,301626	34,705900	Метод спутниковых геодезических измерений (определений)	0,25
753	5009659,90	5237830,96	45,301571	34,705898	Метод спутниковых геодезических измерений (определений)	0,25
754	5009653,10	5237832,04	45,301510	34,705913	Метод спутниковых геодезических измерений (определений)	0,25
755	5009644,98	5237833,15	45,301437	34,705928	Метод спутниковых геодезических измерений (определений)	0,25
756	5009634,87	5237833,53	45,301346	34,705934	Метод спутниковых геодезических измерений (определений)	0,25
757	5009628,19	5237834,57	45,301286	34,705948	Метод спутниковых геодезических измерений (определений)	0,25
758	5009623,49	5237836,78	45,301244	34,705977	Метод спутниковых геодезических измерений (определений)	0,25
759	5009617,57	5237840,65	45,301191	34,706027	Метод спутниковых геодезических измерений (определений)	0,25
760	5009613,85	5237845,38	45,301158	34,706088	Метод спутниковых геодезических измерений (определений)	0,25
761	5009610,07	5237856,33	45,301125	34,706228	Метод спутниковых геодезических измерений (определений)	0,25
762	5009605,67	5237863,83	45,301086	34,706324	Метод спутниковых геодезических измерений (определений)	0,25
763	5009604,61	5237868,99	45,301077	34,706390	Метод спутниковых геодезических измерений (определений)	0,25
764	5009602,02	5237872,26	45,301054	34,706432	Метод спутниковых геодезических измерений (определений)	0,25
765	5009585,25	5237883,31	45,300904	34,706575	Метод спутниковых геодезических измерений (определений)	0,25

(1)	(2)	(3)	(4)	(5)	(6)	(7)
766	5009579,33	5237885,85	45,300851	34,706608	Метод спутниковых геодезических измерений (определений)	0,25
767	5009561,71	5237891,41	45,300693	34,706681	Метод спутниковых геодезических измерений (определений)	0,25
768	5009549,02	5237893,94	45,300579	34,706715	Метод спутниковых геодезических измерений (определений)	0,25
769	5009539,11	5237895,96	45,300490	34,706742	Метод спутниковых геодезических измерений (определений)	0,25
770	5009528,74	5237897,49	45,300397	34,706763	Метод спутниковых геодезических измерений (определений)	0,25
771	5009523,18	5237899,10	45,300347	34,706784	Метод спутниковых геодезических измерений (определений)	0,25
772	5009503,67	5237905,01	45,300172	34,706862	Метод спутниковых геодезических измерений (определений)	0,25
773	5009497,65	5237907,15	45,300118	34,706890	Метод спутниковых геодезических измерений (определений)	0,25
774	5009490,83	5237911,58	45,300057	34,706947	Метод спутниковых геодезических измерений (определений)	0,25
775	5009486,92	5237913,41	45,300022	34,706971	Метод спутниковых геодезических измерений (определений)	0,25
776	5009481,92	5237912,43	45,299977	34,706959	Метод спутниковых геодезических измерений (определений)	0,25
777	5009479,19	5237907,99	45,299952	34,706903	Метод спутниковых геодезических измерений (определений)	0,25
778	5009477,35	5237902,41	45,299935	34,706832	Метод спутниковых геодезических измерений (определений)	0,25
779	5009474,55	5237892,73	45,299909	34,706709	Метод спутниковых геодезических измерений (определений)	0,25
780	5009472,03	5237889,81	45,299886	34,706672	Метод спутниковых геодезических измерений (определений)	0,25
781	5009467,49	5237888,50	45,299845	34,706656	Метод спутниковых геодезических измерений (определений)	0,25

(1)	(2)	(3)	(4)	(5)	(6)	(7)
782	5009455,48	5237888,78	45,299737	34,706661	Метод спутниковых геодезических измерений (определений)	0,25
783	5009437,79	5237889,62	45,299578	34,706674	Метод спутниковых геодезических измерений (определений)	0,25
784	5009419,90	5237890,41	45,299417	34,706686	Метод спутниковых геодезических измерений (определений)	0,25
785	5009403,56	5237890,47	45,299270	34,706689	Метод спутниковых геодезических измерений (определений)	0,25
786	5009393,12	5237890,37	45,299176	34,706689	Метод спутниковых геодезических измерений (определений)	0,25
787	5009389,10	5237890,95	45,299140	34,706697	Метод спутниковых геодезических измерений (определений)	0,25
788	5009385,63	5237893,43	45,299109	34,706729	Метод спутниковых геодезических измерений (определений)	0,25
789	5009378,88	5237901,83	45,299049	34,706837	Метод спутниковых геодезических измерений (определений)	0,25
790	5009375,07	5237905,33	45,299015	34,706882	Метод спутниковых геодезических измерений (определений)	0,25
791	5009370,93	5237908,51	45,298978	34,706923	Метод спутниковых геодезических измерений (определений)	0,25
792	5009364,45	5237910,70	45,298920	34,706952	Метод спутниковых геодезических измерений (определений)	0,25
793	5009357,44	5237912,13	45,298857	34,706971	Метод спутниковых геодезических измерений (определений)	0,25
794	5009346,33	5237911,88	45,298757	34,706969	Метод спутниковых геодезических измерений (определений)	0,25
795	5009325,89	5237910,40	45,298573	34,706953	Метод спутниковых геодезических измерений (определений)	0,25
796	5009310,33	5237910,50	45,298433	34,706956	Метод спутниковых геодезических измерений (определений)	0,25
797	5009293,67	5237909,56	45,298283	34,706946	Метод спутниковых геодезических измерений (определений)	0,25

(1)	(2)	(3)	(4)	(5)	(6)	(7)
798	5009287,33	5237908,70	45,298226	34,706936	Метод спутниковых геодезических измерений (определений)	0,25
799	5009283,82	5237905,45	45,298194	34,706895	Метод спутниковых геодезических измерений (определений)	0,25
800	5009281,07	5237901,66	45,298169	34,706847	Метод спутниковых геодезических измерений (определений)	0,25
801	5009280,24	5237895,92	45,298161	34,706774	Метод спутниковых геодезических измерений (определений)	0,25
802	5009280,65	5237888,16	45,298164	34,706675	Метод спутниковых геодезических измерений (определений)	0,25
803	5009279,79	5237884,62	45,298156	34,706630	Метод спутниковых геодезических измерений (определений)	0,25
804	5009276,71	5237881,54	45,298128	34,706591	Метод спутниковых геодезических измерений (определений)	0,25
805	5009271,51	5237879,12	45,298081	34,706561	Метод спутниковых геодезических измерений (определений)	0,25
806	5009264,85	5237878,21	45,298021	34,706550	Метод спутниковых геодезических измерений (определений)	0,25
807	5009254,31	5237877,39	45,297926	34,706541	Метод спутниковых геодезических измерений (определений)	0,25
808	5009250,51	5237878,46	45,297892	34,706555	Метод спутниковых геодезических измерений (определений)	0,25
809	5009247,93	5237880,78	45,297869	34,706585	Метод спутниковых геодезических измерений (определений)	0,25
810	5009246,56	5237884,46	45,297857	34,706632	Метод спутниковых геодезических измерений (определений)	0,25
811	5009245,96	5237888,92	45,297852	34,706689	Метод спутниковых геодезических измерений (определений)	0,25
812	5009244,69	5237893,29	45,297841	34,706745	Метод спутниковых геодезических измерений (определений)	0,25
813	5009241,43	5237897,88	45,297812	34,706804	Метод спутниковых геодезических измерений (определений)	0,25

(1)	(2)	(3)	(4)	(5)	(6)	(7)
814	5009236,59	5237903,26	45,297769	34,706873	Метод спутниковых геодезических измерений (определений)	0,25
815	5009228,52	5237910,07	45,297697	34,706961	Метод спутниковых геодезических измерений (определений)	0,25
816	5009224,17	5237912,85	45,297658	34,706997	Метод спутниковых геодезических измерений (определений)	0,25
817	5009219,61	5237913,60	45,297617	34,707007	Метод спутниковых геодезических измерений (определений)	0,25
818	5009211,61	5237913,77	45,297545	34,707010	Метод спутниковых геодезических измерений (определений)	0,25
819	5009202,71	5237913,51	45,297465	34,707008	Метод спутниковых геодезических измерений (определений)	0,25
820	5009192,04	5237913,18	45,297369	34,707005	Метод спутниковых геодезических измерений (определений)	0,25
821	5009182,04	5237912,83	45,297279	34,707002	Метод спутниковых геодезических измерений (определений)	0,25
822	5009174,48	5237913,01	45,297211	34,707005	Метод спутниковых геодезических измерений (определений)	0,25
823	5009168,26	5237913,18	45,297155	34,707008	Метод спутниковых геодезических измерений (определений)	0,25
824	5009160,70	5237913,58	45,297087	34,707014	Метод спутниковых геодезических измерений (определений)	0,25
825	5009154,25	5237912,64	45,297029	34,707003	Метод спутниковых геодезических измерений (определений)	0,25
826	5009150,39	5237909,08	45,296994	34,706958	Метод спутниковых геодезических измерений (определений)	0,25
827	5009149,45	5237903,02	45,296985	34,706881	Метод спутниковых геодезических измерений (определений)	0,25
828	5009150,96	5237897,47	45,296998	34,706810	Метод спутниковых геодезических измерений (определений)	0,25
829	5009155,88	5237894,22	45,297042	34,706768	Метод спутниковых геодезических измерений (определений)	0,25

(1)	(2)	(3)	(4)	(5)	(6)	(7)
830	5009159,25	5237891,03	45,297072	34,706727	Метод спутниковых геодезических измерений (определений)	0,25
831	5009161,30	5237886,45	45,297090	34,706668	Метод спутниковых геодезических измерений (определений)	0,25
832	5009161,00	5237882,75	45,297087	34,706621	Метод спутниковых геодезических измерений (определений)	0,25
833	5009158,35	5237880,29	45,297063	34,706590	Метод спутниковых геодезических измерений (определений)	0,25
834	5009152,36	5237879,21	45,297009	34,706577	Метод спутниковых геодезических измерений (определений)	0,25
835	5009137,47	5237879,30	45,296875	34,706580	Метод спутниковых геодезических измерений (определений)	0,25
836	5009130,22	5237881,82	45,296810	34,706613	Метод спутниковых геодезических измерений (определений)	0,25
837	5009125,73	5237885,93	45,296770	34,706666	Метод спутниковых геодезических измерений (определений)	0,25
838	5009121,84	5237887,08	45,296735	34,706681	Метод спутниковых геодезических измерений (определений)	0,25
839	5009110,15	5237887,50	45,296630	34,706688	Метод спутниковых геодезических измерений (определений)	0,25
840	5009097,48	5237887,06	45,296516	34,706684	Метод спутниковых геодезических измерений (определений)	0,25
841	5009091,50	5237885,76	45,296462	34,706668	Метод спутниковых геодезических измерений (определений)	0,25
842	5009088,06	5237885,24	45,296431	34,706662	Метод спутниковых геодезических измерений (определений)	0,25
843	5009084,39	5237885,29	45,296398	34,706663	Метод спутниковых геодезических измерений (определений)	0,25
844	5009077,13	5237889,06	45,296333	34,706712	Метод спутниковых геодезических измерений (определений)	0,25
845	5009073,23	5237889,81	45,296298	34,706722	Метод спутниковых геодезических измерений (определений)	0,25

(1)	(2)	(3)	(4)	(5)	(6)	(7)
846	5009063,12	5237889,46	45,296207	34,706719	Метод спутниковых геодезических измерений (определений)	0,25
847	5009058,47	5237887,30	45,296165	34,706692	Метод спутниковых геодезических измерений (определений)	0,25
848	5009054,95	5237884,35	45,296133	34,706655	Метод спутниковых геодезических измерений (определений)	0,25
849	5009052,18	5237883,40	45,296108	34,706643	Метод спутниковых геодезических измерений (определений)	0,25
850	5009048,50	5237883,92	45,296075	34,706650	Метод спутниковых геодезических измерений (определений)	0,25
851	5009040,81	5237887,30	45,296006	34,706694	Метод спутниковых геодезических измерений (определений)	0,25
852	5009035,32	5237890,77	45,295957	34,706739	Метод спутниковых геодезических измерений (определений)	0,25
853	5009026,39	5237894,92	45,295877	34,706793	Метод спутниковых геодезических измерений (определений)	0,25
854	5009021,15	5237896,50	45,295830	34,706814	Метод спутниковых геодезических измерений (определений)	0,25
855	5009008,58	5237896,69	45,295717	34,706818	Метод спутниковых геодезических измерений (определений)	0,25
856	5009004,25	5237896,12	45,295678	34,706811	Метод спутниковых геодезических измерений (определений)	0,25
857	5008998,59	5237895,04	45,295627	34,706798	Метод спутниковых геодезических измерений (определений)	0,25
858	5008994,49	5237894,75	45,295590	34,706795	Метод спутниковых геодезических измерений (определений)	0,25
859	5008987,93	5237895,16	45,295531	34,706801	Метод спутниковых геодезических измерений (определений)	0,25
860	5008983,81	5237895,99	45,295494	34,706812	Метод спутниковых геодезических измерений (определений)	0,25
861	5008979,47	5237895,95	45,295455	34,706812	Метод спутниковых геодезических измерений (определений)	0,25

(1)	(2)	(3)	(4)	(5)	(6)	(7)
862	5008974,38	5237894,63	45,295409	34,706796	Метод спутниковых геодезических измерений (определений)	0,25
863	5008970,83	5237892,79	45,295377	34,706773	Метод спутниковых геодезических измерений (определений)	0,25
864	5008967,28	5237892,05	45,295345	34,706764	Метод спутниковых геодезических измерений (определений)	0,25
865	5008963,61	5237892,18	45,295312	34,706766	Метод спутниковых геодезических измерений (определений)	0,25
866	5008957,26	5237893,62	45,295255	34,706785	Метод спутниковых геодезических измерений (определений)	0,25
867	5008950,58	5237894,71	45,295195	34,706800	Метод спутниковых геодезических измерений (определений)	0,25
868	5008945,46	5237895,93	45,295149	34,706816	Метод спутниковых геодезических измерений (определений)	0,25
869	5008939,91	5237895,40	45,295099	34,706810	Метод спутниковых геодезических измерений (определений)	0,25
870	5008934,37	5237893,30	45,295049	34,706784	Метод спутниковых геодезических измерений (определений)	0,25
871	5008929,86	5237889,25	45,295008	34,706733	Метод спутниковых геодезических измерений (определений)	0,25
872	5008923,79	5237884,56	45,294953	34,706674	Метод спутниковых геодезических измерений (определений)	0,25
873	5008916,71	5237879,86	45,294889	34,706615	Метод спутниковых геодезических измерений (определений)	0,25
874	5008909,21	5237874,78	45,294821	34,706551	Метод спутниковых геодезических измерений (определений)	0,25
875	5008902,93	5237869,70	45,294764	34,706487	Метод спутниковых геодезических измерений (определений)	0,25
876	5008898,29	5237866,74	45,294722	34,706450	Метод спутниковых геодезических измерений (определений)	0,25
877	5008892,86	5237864,65	45,294673	34,706424	Метод спутниковых геодезических измерений (определений)	0,25

(1)	(2)	(3)	(4)	(5)	(6)	(7)
878	5008883,65	5237864,00	45,294590	34,706417	Метод спутниковых геодезических измерений (определений)	0,25
879	5008873,08	5237864,46	45,294495	34,706424	Метод спутниковых геодезических измерений (определений)	0,25
880	5008863,62	5237865,61	45,294410	34,706440	Метод спутниковых геодезических измерений (определений)	0,25
881	5008855,16	5237866,86	45,294334	34,706457	Метод спутниковых геодезических измерений (определений)	0,25
882	5008848,95	5237866,35	45,294278	34,706451	Метод спутниковых геодезических измерений (определений)	0,25
883	5008842,30	5237864,38	45,294218	34,706427	Метод спутниковых геодезических измерений (определений)	0,25
884	5008835,74	5237863,70	45,294159	34,706419	Метод спутниковых геодезических измерений (определений)	0,25
885	5008823,18	5237863,57	45,294046	34,706419	Метод спутниковых геодезических измерений (определений)	0,25
886	5008814,19	5237862,47	45,293965	34,706406	Метод спутниковых геодезических измерений (определений)	0,25
887	5008805,09	5237861,90	45,293883	34,706400	Метод спутниковых геодезических измерений (определений)	0,25
888	5008794,52	5237862,42	45,293788	34,706408	Метод спутниковых геодезических измерений (определений)	0,25
889	5008786,41	5237862,59	45,293715	34,706411	Метод спутниковых геодезических измерений (определений)	0,25
890	5008778,85	5237861,42	45,293647	34,706397	Метод спутниковых геодезических измерений (определений)	0,25
891	5008771,54	5237859,23	45,293581	34,706370	Метод спутниковых геодезических измерений (определений)	0,25
892	5008760,78	5237856,92	45,293484	34,706342	Метод спутниковых геодезических измерений (определений)	0,25
893	5008752,58	5237854,94	45,293410	34,706318	Метод спутниковых геодезических измерений (определений)	0,25

(1)	(2)	(3)	(4)	(5)	(6)	(7)
894	5008746,81	5237853,96	45,293358	34,706306	Метод спутниковых геодезических измерений (определений)	0,25
895	5008739,81	5237853,66	45,293295	34,706303	Метод спутниковых геодезических измерений (определений)	0,25
896	5008735,34	5237855,56	45,293255	34,706328	Метод спутниковых геодезических измерений (определений)	0,25
897	5008724,68	5237866,05	45,293160	34,706463	Метод спутниковых геодезических измерений (определений)	0,25
898	5008717,63	5237871,01	45,293097	34,706527	Метод спутниковых геодезических измерений (определений)	0,25
899	5008709,16	5237873,52	45,293021	34,706560	Метод спутниковых геодезических измерений (определений)	0,25
900	5008702,38	5237873,83	45,292960	34,706565	Метод спутниковых геодезических измерений (определений)	0,25
901	5008694,18	5237871,80	45,292886	34,706540	Метод спутниковых геодезических измерений (определений)	0,25
902	5008682,54	5237866,82	45,292781	34,706478	Метод спутниковых геодезических измерений (определений)	0,25
903	5008673,48	5237861,87	45,292699	34,706416	Метод спутниковых геодезических измерений (определений)	0,25
904	5008659,44	5237854,43	45,292572	34,706323	Метод спутниковых геодезических измерений (определений)	0,25
905	5008653,02	5237852,72	45,292514	34,706302	Метод спутниковых геодезических измерений (определений)	0,25
906	5008645,46	5237852,64	45,292446	34,706302	Метод спутниковых геодезических измерений (определений)	0,25
907	5008637,88	5237853,42	45,292378	34,706313	Метод спутниковых геодезических измерений (определений)	0,25
908	5008630,00	5237852,89	45,292307	34,706307	Метод спутниковых геодезических измерений (определений)	0,25
909	5008622,79	5237851,01	45,292242	34,706284	Метод спутниковых геодезических измерений (определений)	0,25

(1)	(2)	(3)	(4)	(5)	(6)	(7)
910	5008617,71	5237847,83	45,292196	34,706244	Метод спутниковых геодезических измерений (определений)	0,25
911	5008609,20	5237843,59	45,292119	34,706191	Метод спутниковых геодезических измерений (определений)	0,25
912	5008596,90	5237838,98	45,292008	34,706134	Метод спутниковых геодезических измерений (определений)	0,25
913	5008583,16	5237835,48	45,291884	34,706091	Метод спутниковых геодезических измерений (определений)	0,25
914	5008577,93	5237835,52	45,291837	34,706092	Метод спутниковых геодезических измерений (определений)	0,25
915	5008573,69	5237837,59	45,291799	34,706119	Метод спутниковых геодезических измерений (определений)	0,25
916	5008567,17	5237845,29	45,291741	34,706218	Метод спутниковых геодезических измерений (определений)	0,25
917	5008561,91	5237848,83	45,291694	34,706264	Метод спутниковых геодезических измерений (определений)	0,25
918	5008555,79	5237849,79	45,291639	34,706277	Метод спутниковых геодезических измерений (определений)	0,25
919	5008545,33	5237850,39	45,291545	34,706286	Метод спутниковых геодезических измерений (определений)	0,25
920	5008535,10	5237851,39	45,291453	34,706300	Метод спутниковых геодезических измерений (определений)	0,25
921	5008528,54	5237851,27	45,291394	34,706299	Метод спутниковых геодезических измерений (определений)	0,25
922	5008520,77	5237850,23	45,291324	34,706287	Метод спутниковых геодезических измерений (определений)	0,25
923	5008510,00	5237849,81	45,291227	34,706283	Метод спутниковых геодезических измерений (определений)	0,25
924	5008500,53	5237850,43	45,291142	34,706292	Метод спутниковых геодезических измерений (определений)	0,25
925	5008492,40	5237852,16	45,291069	34,706315	Метод спутниковых геодезических измерений (определений)	0,25

(1)	(2)	(3)	(4)	(5)	(6)	(7)
926	5008484,40	5237852,96	45,290997	34,706326	Метод спутниковых геодезических измерений (определений)	0,25
927	5008475,17	5237853,23	45,290914	34,706331	Метод спутниковых геодезических измерений (определений)	0,25
928	5008459,72	5237853,33	45,290775	34,706334	Метод спутниковых геодезических измерений (определений)	0,25
929	5008444,16	5237852,78	45,290635	34,706329	Метод спутниковых геодезических измерений (определений)	0,25
930	5008424,07	5237850,94	45,290454	34,706308	Метод спутниковых геодезических измерений (определений)	0,25
931	5008413,42	5237848,25	45,290358	34,706275	Метод спутниковых геодезических измерений (определений)	0,25
932	5008405,32	5237846,27	45,290285	34,706251	Метод спутниковых геодезических измерений (определений)	0,25
933	5008395,77	5237844,93	45,290199	34,706235	Метод спутниковых геодезических измерений (определений)	0,25
934	5008389,35	5237842,98	45,290141	34,706211	Метод спутниковых геодезических измерений (определений)	0,25
935	5008383,70	5237840,97	45,290090	34,706186	Метод спутниковых геодезических измерений (определений)	0,25
936	5008376,39	5237838,78	45,290024	34,706159	Метод спутниковых геодезических измерений (определений)	0,25
937	5008368,51	5237838,00	45,289953	34,706150	Метод спутниковых геодезических измерений (определений)	0,25
938	5008361,82	5237838,55	45,289893	34,706158	Метод спутниковых геодезических измерений (определений)	0,25
939	5008357,17	5237838,03	45,289851	34,706152	Метод спутниковых геодезических измерений (определений)	0,25
940	5008352,85	5237836,04	45,289812	34,706127	Метод спутниковых геодезических измерений (определений)	0,25
941	5008346,54	5237833,60	45,289755	34,706097	Метод спутниковых геодезических измерений (определений)	0,25

(1)	(2)	(3)	(4)	(5)	(6)	(7)
942	5008341,02	5237829,71	45,289705	34,706048	Метод спутниковых геодезических измерений (определений)	0,25
943	5008337,52	5237824,51	45,289673	34,705982	Метод спутниковых геодезических измерений (определений)	0,25
944	5008336,01	5237819,72	45,289659	34,705921	Метод спутниковых геодезических измерений (определений)	0,25
945	5008332,50	5237815,19	45,289627	34,705864	Метод спутниковых геодезических измерений (определений)	0,25
946	5008326,41	5237812,70	45,289572	34,705833	Метод спутниковых геодезических измерений (определений)	0,25
947	5008322,11	5237808,59	45,289533	34,705781	Метод спутниковых геодезических измерений (определений)	0,25
948	5008318,01	5237807,59	45,289496	34,705769	Метод спутниковых геодезических измерений (определений)	0,25
949	5008310,43	5237809,80	45,289428	34,705798	Метод спутниковых геодезических измерений (определений)	0,25
950	5008308,19	5237811,20	45,289408	34,705816	Метод спутниковых геодезических измерений (определений)	0,25
951	5008304,38	5237814,77	45,289374	34,705862	Метод спутниковых геодезических измерений (определений)	0,25
952	5008298,44	5237819,49	45,289321	34,705923	Метод спутниковых геодезических измерений (определений)	0,25
953	5008292,42	5237822,11	45,289267	34,705957	Метод спутниковых геодезических измерений (определений)	0,25
954	5008285,63	5237822,58	45,289206	34,705964	Метод спутниковых геодезических измерений (определений)	0,25
955	5008278,20	5237821,26	45,289139	34,705948	Метод спутниковых геодезических измерений (определений)	0,25
956	5008264,55	5237818,36	45,289016	34,705913	Метод спутниковых геодезических измерений (определений)	0,25
957	5008245,60	5237813,32	45,288845	34,705851	Метод спутниковых геодезических измерений (определений)	0,25

(1)	(2)	(3)	(4)	(5)	(6)	(7)
958	5008236,41	5237810,01	45,288762	34,705810	Метод спутниковых геодезических измерений (определений)	0,25
959	5008219,14	5237801,93	45,288606	34,705709	Метод спутниковых геодезических измерений (определений)	0,25
960	5008209,84	5237797,99	45,288522	34,705660	Метод спутниковых геодезических измерений (определений)	0,25
961	5008198,88	5237793,96	45,288423	34,705610	Метод спутниковых геодезических измерений (определений)	0,25
962	5008179,93	5237788,58	45,288252	34,705544	Метод спутниковых геодезических измерений (определений)	0,25
963	5008161,75	5237783,77	45,288088	34,705485	Метод спутниковых геодезических измерений (определений)	0,25
964	5008154,10	5237781,44	45,288019	34,705456	Метод спутниковых геодезических измерений (определений)	0,25
965	5008148,59	5237777,14	45,287969	34,705402	Метод спутниковых геодезических измерений (определений)	0,25
966	5008146,10	5237769,83	45,287946	34,705309	Метод спутниковых геодезических измерений (определений)	0,25
967	5008145,78	5237757,88	45,287942	34,705157	Метод спутниковых геодезических измерений (определений)	0,25
968	5008143,97	5237749,70	45,287925	34,705053	Метод спутниковых геодезических измерений (определений)	0,25
969	5008140,70	5237743,25	45,287895	34,704971	Метод спутниковых геодезических измерений (определений)	0,25
970	5008135,29	5237739,27	45,287846	34,704921	Метод спутниковых геодезических измерений (определений)	0,25
971	5008123,66	5237734,75	45,287741	34,704865	Метод спутниковых геодезических измерений (определений)	0,25
972	5008110,92	5237729,94	45,287626	34,704805	Метод спутниковых геодезических измерений (определений)	0,25
973	5008100,87	5237724,19	45,287535	34,704733	Метод спутниковых геодезических измерений (определений)	0,25

(1)	(2)	(3)	(4)	(5)	(6)	(7)
974	5008082,96	5237714,75	45,287373	34,704615	Метод спутниковых геодезических измерений (определений)	0,25
975	5008074,31	5237712,23	45,287295	34,704584	Метод спутниковых геодезических измерений (определений)	0,25
976	5008061,86	5237712,11	45,287183	34,704584	Метод спутниковых геодезических измерений (определений)	0,25
977	5008055,08	5237712,81	45,287122	34,704594	Метод спутниковых геодезических измерений (определений)	0,25
978	5008046,27	5237716,51	45,287043	34,704642	Метод спутниковых геодезических измерений (определений)	0,25
979	5008038,01	5237718,77	45,286969	34,704672	Метод спутниковых геодезических измерений (определений)	0,25
980	5008028,11	5237719,77	45,286880	34,704686	Метод спутниковых геодезических измерений (определений)	0,25
981	5008020,45	5237719,07	45,286811	34,704678	Метод спутниковых геодезических измерений (определений)	0,25
982	5008015,27	5237714,93	45,286764	34,704626	Метод спутниковых геодезических измерений (определений)	0,25
983	5008013,45	5237708,10	45,286747	34,704539	Метод спутниковых геодезических измерений (определений)	0,25
984	5008010,93	5237703,59	45,286724	34,704482	Метод спутниковых геодезических измерений (определений)	0,25
985	5008007,62	5237701,91	45,286694	34,704461	Метод спутниковых геодезических измерений (определений)	0,25
986	5008002,83	5237702,66	45,286651	34,704471	Метод спутниковых геодезических измерений (определений)	0,25
987	5007999,02	5237705,84	45,286617	34,704512	Метод спутниковых геодезических измерений (определений)	0,25
988	5007996,96	5237712,01	45,286599	34,704591	Метод спутниковых геодезических измерений (определений)	0,25
989	5007992,70	5237716,06	45,286561	34,704643	Метод спутниковых геодезических измерений (определений)	0,25

(1)	(2)	(3)	(4)	(5)	(6)	(7)
990	5007986,68	5237716,32	45,286507	34,704647	Метод спутниковых геодезических измерений (определений)	0,25
991	5007980,39	5237712,46	45,286450	34,704599	Метод спутниковых геодезических измерений (определений)	0,25
992	5007969,40	5237700,30	45,286350	34,704445	Метод спутниковых геодезических измерений (определений)	0,25
993	5007966,79	5237693,66	45,286326	34,704361	Метод спутниковых геодезических измерений (определений)	0,25
994	5007967,79	5237682,68	45,286334	34,704221	Метод спутниковых геодезических измерений (определений)	0,25
995	5007966,84	5237678,29	45,286325	34,704165	Метод спутниковых геодезических измерений (определений)	0,25
996	5007962,43	5237673,62	45,286285	34,704106	Метод спутниковых геодезических измерений (определений)	0,25
997	5007956,68	5237671,98	45,286233	34,704086	Метод спутниковых геодезических измерений (определений)	0,25
998	5007952,60	5237668,81	45,286196	34,704046	Метод спутниковых геодезических измерений (определений)	0,25
999	5007949,65	5237663,04	45,286169	34,703973	Метод спутниковых геодезических измерений (определений)	0,25
1000	5007945,47	5237658,54	45,286131	34,703916	Метод спутниковых геодезических измерений (определений)	0,25
1001	5007924,26	5237644,43	45,285939	34,703739	Метод спутниковых геодезических измерений (определений)	0,25
1002	5007919,98	5237639,70	45,285900	34,703679	Метод спутниковых геодезических измерений (определений)	0,25
1003	5007910,88	5237626,90	45,285817	34,703517	Метод спутниковых геодезических измерений (определений)	0,25
1004	5007906,37	5237622,31	45,285776	34,703459	Метод спутниковых геодезических измерений (определений)	0,25
1005	5007895,07	5237618,58	45,285674	34,703413	Метод спутниковых геодезических измерений (определений)	0,25

(1)	(2)	(3)	(4)	(5)	(6)	(7)
1006	5007889,99	5237614,44	45,285628	34,703361	Метод спутниковых геодезических измерений (определений)	0,25
1007	5007886,06	5237607,28	45,285592	34,703270	Метод спутниковых геодезических измерений (определений)	0,25
1008	5007880,54	5237603,69	45,285542	34,703225	Метод спутниковых геодезических измерений (определений)	0,25
1009	5007872,88	5237602,97	45,285473	34,703217	Метод спутниковых геодезических измерений (определений)	0,25
1010	5007861,88	5237602,55	45,285374	34,703213	Метод спутниковых геодезических измерений (определений)	0,25
1011	5007857,90	5237600,08	45,285338	34,703182	Метод спутниковых геодезических измерений (определений)	0,25
1012	5007856,61	5237596,08	45,285326	34,703131	Метод спутниковых геодезических измерений (определений)	0,25
1013	5007855,94	5237585,71	45,285319	34,702999	Метод спутниковых геодезических измерений (определений)	0,25
1014	5007853,98	5237581,76	45,285301	34,702949	Метод спутниковых геодезических измерений (определений)	0,25
1015	5007847,70	5237574,95	45,285244	34,702863	Метод спутниковых геодезических измерений (определений)	0,25
1016	5007837,44	5237567,39	45,285151	34,702768	Метод спутниковых геодезических измерений (определений)	0,25
1017	5007827,73	5237560,86	45,285063	34,702686	Метод спутниковых геодезических измерений (определений)	0,25
1018	5007823,63	5237559,27	45,285026	34,702666	Метод спутниковых геодезических измерений (определений)	0,25
1019	5007818,40	5237559,60	45,284979	34,702671	Метод спутниковых геодезических измерений (определений)	0,25
1020	5007813,25	5237563,70	45,284933	34,702724	Метод спутниковых геодезических измерений (определений)	0,25
1021	5007808,90	5237565,87	45,284894	34,702752	Метод спутниковых геодезических измерений (определений)	0,25

(1)	(2)	(3)	(4)	(5)	(6)	(7)
1022	5007801,32	5237566,64	45,284826	34,702763	Метод спутниковых геодезических измерений (определений)	0,25
1023	5007789,43	5237566,29	45,284719	34,702760	Метод спутниковых геодезических измерений (определений)	0,25
1024	5007766,69	5237562,85	45,284514	34,702719	Метод спутниковых геодезических измерений (определений)	0,25
1025	5007761,48	5237560,68	45,284467	34,702692	Метод спутниковых геодезических измерений (определений)	0,25
1026	5007756,85	5237558,38	45,284425	34,702663	Метод спутниковых геодезических измерений (определений)	0,25
1027	5007753,72	5237558,34	45,284397	34,702663	Метод спутниковых геодезических измерений (определений)	0,25
1028	5007751,47	5237561,15	45,284377	34,702699	Метод спутниковых геодезических измерений (определений)	0,25
1029	5007750,17	5237569,21	45,284366	34,702802	Метод спутниковых геодезических измерений (определений)	0,25
1030	5007750,25	5237583,56	45,284368	34,702985	Метод спутниковых геодезических измерений (определений)	0,25
1031	5007748,58	5237594,93	45,284354	34,703130	Метод спутниковых геодезических измерений (определений)	0,25
1032	5007745,27	5237604,08	45,284325	34,703247	Метод спутниковых геодезических измерений (определений)	0,25
1033	5007740,23	5237608,66	45,284280	34,703306	Метод спутниковых геодезических измерений (определений)	0,25
1034	5007735,21	5237609,94	45,284235	34,703323	Метод спутниковых геодезических измерений (определений)	0,25
1035	5007730,89	5237608,62	45,284196	34,703307	Метод спутниковых геодезических измерений (определений)	0,25
1036	5007723,39	5237602,53	45,284128	34,703230	Метод спутниковых геодезических измерений (определений)	0,25
1037	5007716,87	5237598,54	45,284069	34,703180	Метод спутниковых геодезических измерений (определений)	0,25

(1)	(2)	(3)	(4)	(5)	(6)	(7)
1038	5007706,36	5237593,81	45,283974	34,703121	Метод спутниковых геодезических измерений (определений)	0,25
1039	5007695,96	5237588,59	45,283880	34,703056	Метод спутниковых геодезических измерений (определений)	0,25
1040	5007686,24	5237582,22	45,283792	34,702976	Метод спутниковых геодезических измерений (определений)	0,25
1041	5007676,73	5237578,37	45,283706	34,702928	Метод спутниковых геодезических измерений (определений)	0,25
1042	5007663,66	5237573,61	45,283588	34,702869	Метод спутниковых геодезических измерений (определений)	0,25
1043	5007655,58	5237570,23	45,283515	34,702827	Метод спутниковых геодезических измерений (определений)	0,25
1044	5007650,91	5237569,78	45,283473	34,702822	Метод спутниковых геодезических измерений (определений)	0,25
1045	5007644,89	5237571,76	45,283419	34,702848	Метод спутниковых геодезических измерений (определений)	0,25
1046	5007635,06	5237576,86	45,283331	34,702914	Метод спутниковых геодезических измерений (определений)	0,25
1047	5007622,97	5237585,66	45,283223	34,703028	Метод спутниковых геодезических измерений (определений)	0,25
1048	5007617,73	5237587,59	45,283176	34,703053	Метод спутниковых геодезических измерений (определений)	0,25
1049	5007611,49	5237588,15	45,283120	34,703061	Метод спутниковых геодезических измерений (определений)	0,25
1050	5007604,02	5237590,28	45,283053	34,703089	Метод спутниковых геодезических измерений (определений)	0,25
1051	5007587,70	5237600,15	45,282907	34,703217	Метод спутниковых геодезических измерений (определений)	0,25
1052	5007572,47	5237611,77	45,282771	34,703367	Метод спутниковых геодезических измерений (определений)	0,25
1053	5007565,19	5237617,04	45,282706	34,703435	Метод спутниковых геодезических измерений (определений)	0,25

(1)	(2)	(3)	(4)	(5)	(6)	(7)
1054	5007561,36	5237622,65	45,282672	34,703507	Метод спутниковых геодезических измерений (определений)	0,25
1055	5007558,25	5237633,44	45,282645	34,703645	Метод спутниковых геодезических измерений (определений)	0,25
1056	5007555,17	5237641,83	45,282618	34,703752	Метод спутниковых геодезических измерений (определений)	0,25
1057	5007549,19	5237650,78	45,282565	34,703867	Метод спутниковых геодезических измерений (определений)	0,25
1058	5007544,53	5237661,56	45,282524	34,704005	Метод спутниковых геодезических измерений (определений)	0,25
1059	5007540,76	5237671,80	45,282491	34,704136	Метод спутниковых геодезических измерений (определений)	0,25
1060	5007536,70	5237677,49	45,282455	34,704209	Метод спутниковых геодезических измерений (определений)	0,25
1061	5007532,11	5237680,75	45,282414	34,704251	Метод спутниковых геодезических измерений (определений)	0,25
1062	5007529,07	5237684,88	45,282387	34,704304	Метод спутниковых геодезических измерений (определений)	0,25
1063	5007525,89	5237691,59	45,282359	34,704390	Метод спутниковых геодезических измерений (определений)	0,25
1064	5007521,52	5237695,62	45,282320	34,704442	Метод спутниковых геодезических измерений (определений)	0,25
1065	5007515,73	5237695,96	45,282268	34,704447	Метод спутниковых геодезических измерений (определений)	0,25
1066	5007506,76	5237692,43	45,282187	34,704403	Метод спутниковых геодезических измерений (определений)	0,25
1067	5007500,13	5237688,21	45,282127	34,704350	Метод спутниковых геодезических измерений (определений)	0,25
1068	5007495,96	5237683,62	45,282089	34,704292	Метод спутниковых геодезических измерений (определений)	0,25
1069	5007491,84	5237672,98	45,282051	34,704157	Метод спутниковых геодезических измерений (определений)	0,25

(1)	(2)	(3)	(4)	(5)	(6)	(7)
1070	5007488,36	5237665,18	45,282019	34,704058	Метод спутниковых геодезических измерений (определений)	0,25
1071	5007485,89	5237656,29	45,281996	34,703945	Метод спутниковых геодезических измерений (определений)	0,25
1072	5007483,81	5237653,84	45,281977	34,703914	Метод спутниковых геодезических измерений (определений)	0,25
1073	5007480,60	5237653,16	45,281949	34,703906	Метод спутниковых геодезических измерений (определений)	0,25
1074	5007473,45	5237654,36	45,281884	34,703922	Метод спутниковых геодезических измерений (определений)	0,25
1075	5007462,41	5237658,79	45,281785	34,703980	Метод спутниковых геодезических измерений (определений)	0,25
1076	5007453,16	5237661,84	45,281702	34,704020	Метод спутниковых геодезических измерений (определений)	0,25
1077	5007446,26	5237662,65	45,281640	34,704031	Метод спутниковых геодезических измерений (определений)	0,25
1078	5007426,03	5237662,27	45,281458	34,704029	Метод спутниковых геодезических измерений (определений)	0,25
1079	5007406,26	5237661,21	45,281280	34,704018	Метод спутниковых геодезических измерений (определений)	0,25
1080	5007398,62	5237658,96	45,281211	34,703990	Метод спутниковых геодезических измерений (определений)	0,25
1081	5007391,86	5237656,60	45,281150	34,703961	Метод спутниковых геодезических измерений (определений)	0,25
1082	5007385,64	5237656,40	45,281094	34,703959	Метод спутниковых геодезических измерений (определений)	0,25
1083	5007378,94	5237658,20	45,281034	34,703983	Метод спутниковых геодезических измерений (определений)	0,25
1084	5007372,37	5237659,15	45,280975	34,703996	Метод спутниковых геодезических измерений (определений)	0,25
1085	5007364,83	5237658,85	45,280907	34,703993	Метод спутниковых геодезических измерений (определений)	0,25

(1)	(2)	(3)	(4)	(5)	(6)	(7)
1086	5007358,85	5237656,58	45,280853	34,703965	Метод спутниковых геодезических измерений (определений)	0,25
1087	5007355,55	5237652,80	45,280823	34,703917	Метод спутниковых геодезических измерений (определений)	0,25
1088	5007352,44	5237651,67	45,280795	34,703903	Метод спутниковых геодезических измерений (определений)	0,25
1089	5007346,32	5237652,62	45,280740	34,703916	Метод спутниковых геодезических измерений (определений)	0,25
1090	5007336,01	5237651,19	45,280647	34,703899	Метод спутниковых геодезических измерений (определений)	0,25
1091	5007325,47	5237647,24	45,280552	34,703850	Метод спутниковых геодезических измерений (определений)	0,25
1092	5007318,52	5237642,62	45,280489	34,703792	Метод спутниковых геодезических измерений (определений)	0,25
1093	5007309,82	5237635,31	45,280410	34,703700	Метод спутниковых геодезических измерений (определений)	0,25
1094	5007306,19	5237631,60	45,280377	34,703653	Метод спутниковых геодезических измерений (определений)	0,25
1095	5007304,52	5237631,19	45,280362	34,703648	Метод спутниковых геодезических измерений (определений)	0,25
1096	5007302,75	5237631,63	45,280346	34,703654	Метод спутниковых геодезических измерений (определений)	0,25
1097	5007301,16	5237634,29	45,280332	34,703688	Метод спутниковых геодезических измерений (определений)	0,25
1098	5007299,42	5237641,02	45,280317	34,703774	Метод спутниковых геодезических измерений (определений)	0,25
1099	5007295,51	5237643,25	45,280282	34,703803	Метод спутниковых геодезических измерений (определений)	0,25
1100	5007289,41	5237641,86	45,280227	34,703786	Метод спутниковых геодезических измерений (определений)	0,25
1101	5007287,10	5237639,09	45,280206	34,703751	Метод спутниковых геодезических измерений (определений)	0,25

(1)	(2)	(3)	(4)	(5)	(6)	(7)
1102	5007284,55	5237638,45	45,280183	34,703743	Метод спутниковых геодезических измерений (определений)	0,25
1103	5007280,66	5237639,26	45,280148	34,703754	Метод спутниковых геодезических измерений (определений)	0,25
1104	5007277,23	5237637,50	45,280117	34,703732	Метод спутниковых геодезических измерений (определений)	0,25
1105	5007275,60	5237632,54	45,280102	34,703669	Метод спутниковых геодезических измерений (определений)	0,25
1106	5007276,34	5237625,97	45,280108	34,703585	Метод спутниковых геодезических измерений (определений)	0,25
1107	5007275,40	5237619,52	45,280099	34,703503	Метод спутниковых геодезических измерений (определений)	0,25
1108	5007272,22	5237615,25	45,280070	34,703449	Метод спутниковых геодезических измерений (определений)	0,25
1109	5007266,24	5237613,78	45,280016	34,703431	Метод спутниковых геодезических измерений (определений)	0,25
1110	5007259,12	5237614,73	45,279952	34,703444	Метод спутниковых геодезических измерений (определений)	0,25
1111	5007232,71	5237619,95	45,279715	34,703514	Метод спутниковых геодезических измерений (определений)	0,25
1112	5007225,38	5237620,13	45,279649	34,703517	Метод спутниковых геодезических измерений (определений)	0,25
1113	5007215,39	5237618,70	45,279559	34,703500	Метод спутниковых геодезических измерений (определений)	0,25
1114	5007206,42	5237616,10	45,279478	34,703468	Метод спутниковых геодезических измерений (определений)	0,25
1115	5007200,87	5237615,48	45,279428	34,703461	Метод спутниковых геодезических измерений (определений)	0,25
1116	5007196,30	5237617,15	45,279387	34,703483	Метод спутниковых геодезических измерений (определений)	0,25
1117	5007192,81	5237621,04	45,279356	34,703533	Метод спутниковых геодезических измерений (определений)	0,25

(1)	(2)	(3)	(4)	(5)	(6)	(7)
1118	5007192,97	5237626,47	45,279358	34,703602	Метод спутниковых геодезических измерений (определений)	0,25
1119	5007197,90	5237634,91	45,279403	34,703709	Метод спутниковых геодезических измерений (определений)	0,25
1120	5007198,62	5237641,13	45,279410	34,703788	Метод спутниковых геодезических измерений (определений)	0,25
1121	5007196,01	5237646,68	45,279387	34,703859	Метод спутниковых геодезических измерений (определений)	0,25
1122	5007182,15	5237653,12	45,279263	34,703943	Метод спутниковых геодезических измерений (определений)	0,25
1123	5007174,70	5237654,15	45,279196	34,703957	Метод спутниковых геодезических измерений (определений)	0,25
1124	5007168,92	5237653,92	45,279144	34,703955	Метод спутниковых геодезических измерений (определений)	0,25
1125	5007164,73	5237651,22	45,279106	34,703921	Метод спутниковых геодезических измерений (определений)	0,25
1126	5007163,32	5237646,44	45,279093	34,703860	Метод спутниковых геодезических измерений (определений)	0,25
1127	5007160,69	5237643,90	45,279069	34,703828	Метод спутниковых геодезических измерений (определений)	0,25
1128	5007156,80	5237643,69	45,279034	34,703826	Метод спутниковых геодезических измерений (определений)	0,25
1129	5007148,88	5237646,44	45,278963	34,703862	Метод спутниковых геодезических измерений (определений)	0,25
1130	5007117,62	5237660,56	45,278683	34,704046	Метод спутниковых геодезических измерений (определений)	0,25
1131	5007113,13	5237664,13	45,278643	34,704092	Метод спутниковых геодезических измерений (определений)	0,25
1132	5007105,92	5237674,88	45,278579	34,704230	Метод спутниковых геодезических измерений (определений)	0,25
1133	5007104,73	5237682,89	45,278569	34,704332	Метод спутниковых геодезических измерений (определений)	0,25

(1)	(2)	(3)	(4)	(5)	(6)	(7)
1134	5007101,47	5237686,22	45,278540	34,704375	Метод спутниковых геодезических измерений (определений)	0,25
1135	5007097,03	5237685,59	45,278500	34,704367	Метод спутниковых геодезических измерений (определений)	0,25
1136	5007095,18	5237681,22	45,278483	34,704312	Метод спутниковых геодезических измерений (определений)	0,25
1137	5007096,00	5237676,50	45,278490	34,704252	Метод спутниковых геодезических измерений (определений)	0,25
1138	5007095,82	5237672,66	45,278488	34,704203	Метод спутниковых геодезических измерений (определений)	0,25
1139	5007093,85	5237669,59	45,278470	34,704164	Метод спутниковых геодезических измерений (определений)	0,25
1140	5007084,34	5237665,09	45,278384	34,704108	Метод спутниковых геодезических измерений (определений)	0,25
1141	5007081,37	5237661,61	45,278357	34,704064	Метод спутниковых геодезических измерений (определений)	0,25
1142	5007077,51	5237659,01	45,278322	34,704031	Метод спутниковых геодезических измерений (определений)	0,25
1143	5007073,50	5237659,50	45,278286	34,704038	Метод спутниковых геодезических измерений (определений)	0,25
1144	5007068,80	5237662,76	45,278244	34,704080	Метод спутниковых геодезических измерений (определений)	0,25
1145	5007063,57	5237663,33	45,278197	34,704088	Метод спутниковых геодезических измерений (определений)	0,25
1146	5007056,37	5237661,76	45,278132	34,704069	Метод спутниковых геодезических измерений (определений)	0,25
1147	5007048,69	5237661,15	45,278063	34,704062	Метод спутниковых геодезических измерений (определений)	0,25
1148	5007041,36	5237661,84	45,277997	34,704072	Метод спутниковых геодезических измерений (определений)	0,25
1149	5007034,69	5237661,47	45,277937	34,704068	Метод спутниковых геодезических измерений (определений)	0,25

(1)	(2)	(3)	(4)	(5)	(6)	(7)
1150	5007029,38	5237659,15	45,277889	34,704039	Метод спутниковых геодезических измерений (определений)	0,25
1151	5007025,75	5237654,97	45,277856	34,703986	Метод спутниковых геодезических измерений (определений)	0,25
1152	5007021,92	5237648,94	45,277821	34,703910	Метод спутниковых геодезических измерений (определений)	0,25
1153	5007018,73	5237646,42	45,277792	34,703878	Метод спутниковых геодезических измерений (определений)	0,25
1154	5007014,28	5237645,81	45,277752	34,703871	Метод спутниковых геодезических измерений (определений)	0,25
1155	5006991,13	5237648,80	45,277544	34,703912	Метод спутниковых геодезических измерений (определений)	0,25
1156	5006985,56	5237650,33	45,277494	34,703932	Метод спутниковых геодезических измерений (определений)	0,25
1157	5006981,18	5237654,26	45,277455	34,703983	Метод спутниковых геодезических измерений (определений)	0,25
1158	5006978,13	5237659,66	45,277428	34,704052	Метод спутниковых геодезических измерений (определений)	0,25
1159	5006975,47	5237670,54	45,277405	34,704191	Метод спутниковых геодезических измерений (определений)	0,25
1160	5006973,06	5237678,37	45,277384	34,704291	Метод спутниковых геодезических измерений (определений)	0,25
1161	5006968,74	5237688,13	45,277346	34,704416	Метод спутниковых геодезических измерений (определений)	0,25
1162	5006965,99	5237697,06	45,277322	34,704530	Метод спутниковых геодезических измерений (определений)	0,25
1163	5006963,04	5237703,13	45,277296	34,704608	Метод спутниковых геодезических измерений (определений)	0,25
1164	5006956,96	5237710,44	45,277242	34,704702	Метод спутниковых геодезических измерений (определений)	0,25
1165	5006951,11	5237716,83	45,277190	34,704784	Метод спутниковых геодезических измерений (определений)	0,25

(1)	(2)	(3)	(4)	(5)	(6)	(7)
1166	5006945,24	5237726,35	45,277138	34,704906	Метод спутниковых геодезических измерений (определений)	0,25
1167	5006941,31	5237730,63	45,277103	34,704961	Метод спутниковых геодезических измерений (определений)	0,25
1168	5006935,93	5237735,12	45,277055	34,705019	Метод спутниковых геодезических измерений (определений)	0,25
1169	5006933,33	5237738,86	45,277032	34,705067	Метод спутниковых геодезических измерений (определений)	0,25
1170	5006930,14	5237747,30	45,277004	34,705175	Метод спутниковых геодезических измерений (определений)	0,25
1171	5006928,08	5237753,64	45,276986	34,705256	Метод спутниковых геодезических измерений (определений)	0,25
1172	5006925,14	5237758,41	45,276960	34,705317	Метод спутниковых геодезических измерений (определений)	0,25
1173	5006917,96	5237765,49	45,276896	34,705408	Метод спутниковых геодезических измерений (определений)	0,25
1174	5006900,10	5237784,75	45,276737	34,705656	Метод спутниковых геодезических измерений (определений)	0,25
1175	5006901,42	5237786,03	45,276749	34,705672	Метод спутниковых геодезических измерений (определений)	0,25
1176	5006901,59	5237790,75	45,276751	34,705732	Метод спутниковых геодезических измерений (определений)	0,25
1177	5006897,41	5237797,69	45,276714	34,705821	Метод спутниковых геодезических измерений (определений)	0,25
1178	5006890,01	5237805,13	45,276648	34,705917	Метод спутниковых геодезических измерений (определений)	0,25
1179	5006882,52	5237809,07	45,276581	34,705968	Метод спутниковых геодезических измерений (определений)	0,25
1180	5006865,98	5237817,95	45,276433	34,706083	Метод спутниковых геодезических измерений (определений)	0,25
1181	5006849,90	5237825,78	45,276289	34,706185	Метод спутниковых геодезических измерений (определений)	0,25

(1)	(2)	(3)	(4)	(5)	(6)	(7)
1182	5006841,18	5237830,16	45,276211	34,706242	Метод спутниковых геодезических измерений (определений)	0,25
1183	5006827,89	5237837,97	45,276092	34,706343	Метод спутниковых геодезических измерений (определений)	0,25
1184	5006819,05	5237842,12	45,276013	34,706397	Метод спутниковых геодезических измерений (определений)	0,25
1185	5006811,24	5237845,00	45,275943	34,706435	Метод спутниковых геодезических измерений (определений)	0,25
1186	5006802,11	5237847,83	45,275861	34,706472	Метод спутниковых геодезических измерений (определений)	0,25
1187	5006791,97	5237850,47	45,275770	34,706507	Метод спутниковых геодезических измерений (определений)	0,25
1188	5006783,50	5237853,52	45,275694	34,706547	Метод спутниковых геодезических измерений (определений)	0,25
1189	5006772,77	5237858,70	45,275598	34,706614	Метод спутниковых геодезических измерений (определений)	0,25
1190	5006765,30	5237861,36	45,275531	34,706649	Метод спутниковых геодезических измерений (определений)	0,25
1191	5006753,14	5237864,60	45,275422	34,706692	Метод спутниковых геодезических измерений (определений)	0,25
1192	5006745,34	5237867,92	45,275352	34,706735	Метод спутниковых геодезических измерений (определений)	0,25
1193	5006730,78	5237878,69	45,275222	34,706874	Метод спутниковых геодезических измерений (определений)	0,25
1194	5006723,15	5237886,46	45,275154	34,706974	Метод спутниковых геодезических измерений (определений)	0,25
1195	5006710,66	5237901,22	45,275043	34,707164	Метод спутниковых геодезических измерений (определений)	0,25
1196	5006704,49	5237907,29	45,274988	34,707242	Метод спутниковых геодезических измерений (определений)	0,25
1197	5006694,30	5237914,79	45,274897	34,707339	Метод спутниковых геодезических измерений (определений)	0,25

(1)	(2)	(3)	(4)	(5)	(6)	(7)
1198	5006682,89	5237923,50	45,274795	34,707451	Метод спутниковых геодезических измерений (определений)	0,25
1199	5006674,82	5237929,30	45,274723	34,707526	Метод спутниковых геодезических измерений (определений)	0,25
1200	5006658,71	5237939,87	45,274579	34,707663	Метод спутниковых геодезических измерений (определений)	0,25
1201	5006643,51	5237948,76	45,274443	34,707778	Метод спутниковых геодезических измерений (определений)	0,25
1202	5006635,03	5237951,90	45,274367	34,707819	Метод спутниковых геодезических измерений (определений)	0,25
1203	5006618,99	5237955,36	45,274223	34,707865	Метод спутниковых геодезических измерений (определений)	0,25
1204	5006611,96	5237957,95	45,274160	34,707899	Метод спутниковых геодезических измерений (определений)	0,25
1205	5006601,01	5237963,57	45,274062	34,707972	Метод спутниковых геодезических измерений (определений)	0,25
1206	5006583,26	5237972,27	45,273903	34,708085	Метод спутниковых геодезических измерений (определений)	0,25
1207	5006578,76	5237976,47	45,273863	34,708139	Метод спутниковых геодезических измерений (определений)	0,25
1208	5006572,45	5237985,98	45,273807	34,708261	Метод спутниковых геодезических измерений (определений)	0,25
1209	5006567,50	5237992,51	45,273763	34,708345	Метод спутниковых геодезических измерений (определений)	0,25
1210	5006558,75	5237999,63	45,273685	34,708437	Метод спутниковых геодезических измерений (определений)	0,25
1211	5006554,58	5238005,95	45,273648	34,708518	Метод спутниковых геодезических измерений (определений)	0,25
1212	5006553,49	5238015,06	45,273639	34,708634	Метод спутниковых геодезических измерений (определений)	0,25
1213	5006551,26	5238027,81	45,273620	34,708797	Метод спутниковых геодезических измерений (определений)	0,25

(1)	(2)	(3)	(4)	(5)	(6)	(7)
1214	5006547,83	5238038,06	45,273590	34,708928	Метод спутниковых геодезических измерений (определений)	0,25
1215	5006543,77	5238044,15	45,273554	34,709006	Метод спутниковых геодезических измерений (определений)	0,25
1216	5006537,59	5238050,14	45,273499	34,709083	Метод спутниковых геодезических измерений (определений)	0,25
1217	5006529,74	5238056,64	45,273429	34,709167	Метод спутниковых геодезических измерений (определений)	0,25
1218	5006520,69	5238061,36	45,273348	34,709228	Метод спутниковых геодезических измерений (определений)	0,25
1219	5006507,65	5238066,18	45,273231	34,709291	Метод спутниковых геодезических измерений (определений)	0,25
1220	5006496,83	5238069,29	45,273134	34,709332	Метод спутниковых геодезических измерений (определений)	0,25
1221	5006483,79	5238072,83	45,273017	34,709379	Метод спутниковых геодезических измерений (определений)	0,25
1222	5006478,91	5238071,93	45,272973	34,709368	Метод спутниковых геодезических измерений (определений)	0,25
1223	5006476,73	5238067,28	45,272953	34,709309	Метод спутниковых геодезических измерений (определений)	0,25
1224	5006485,37	5238047,99	45,273029	34,709062	Метод спутниковых геодезических измерений (определений)	0,25
1225	5006467,56	5238050,87	45,272869	34,709101	Метод спутниковых геодезических измерений (определений)	0,25
1226	5006463,37	5238058,82	45,272832	34,709203	Метод спутниковых геодезических измерений (определений)	0,25
1227	5006458,17	5238068,43	45,272786	34,709326	Метод спутниковых геодезических измерений (определений)	0,25
1228	5006452,61	5238079,45	45,272737	34,709467	Метод спутниковых геодезических измерений (определений)	0,25
1229	5006447,33	5238085,11	45,272690	34,709540	Метод спутниковых геодезических измерений (определений)	0,25

(1)	(2)	(3)	(4)	(5)	(6)	(7)
1230	5006440,52	5238087,55	45,272629	34,709572	Метод спутниковых геодезических измерений (определений)	0,25
1231	5006435,28	5238089,79	45,272582	34,709601	Метод спутниковых геодезических измерений (определений)	0,25
1232	5006429,90	5238093,98	45,272534	34,709655	Метод спутниковых геодезических измерений (определений)	0,25
1233	5006424,83	5238101,30	45,272489	34,709749	Метод спутниковых геодезических измерений (определений)	0,25
1234	5006422,13	5238104,89	45,272465	34,709795	Метод спутниковых геодезических измерений (определений)	0,25
1235	5006414,20	5238108,65	45,272394	34,709844	Метод спутниковых геодезических измерений (определений)	0,25
1236	5006408,55	5238117,78	45,272344	34,709961	Метод спутниковых геодезических измерений (определений)	0,25
1237	5006409,96	5238121,41	45,272357	34,710007	Метод спутниковых геодезических измерений (определений)	0,25
1238	5006408,26	5238125,15	45,272342	34,710055	Метод спутниковых геодезических измерений (определений)	0,25
1239	5006398,07	5238131,55	45,272251	34,710138	Метод спутниковых геодезических измерений (определений)	0,25
1240	5006394,71	5238135,05	45,272221	34,710183	Метод спутниковых геодезических измерений (определений)	0,25
1241	5006391,21	5238139,82	45,272190	34,710244	Метод спутниковых геодезических измерений (определений)	0,25
1242	5006387,16	5238145,20	45,272154	34,710313	Метод спутниковых геодезических измерений (определений)	0,25
1243	5006382,81	5238147,11	45,272115	34,710338	Метод спутниковых геодезических измерений (определений)	0,25
1244	5006377,92	5238146,84	45,272071	34,710335	Метод спутниковых геодезических измерений (определений)	0,25
1245	5006373,79	5238148,74	45,272034	34,710360	Метод спутниковых геодезических измерений (определений)	0,25

(1)	(2)	(3)	(4)	(5)	(6)	(7)
1246	5006370,97	5238152,41	45,272009	34,710407	Метод спутниковых геодезических измерений (определений)	0,25
1247	5006368,79	5238160,31	45,271990	34,710508	Метод спутниковых геодезических измерений (определений)	0,25
1248	5006365,02	5238169,76	45,271957	34,710629	Метод спутниковых геодезических измерений (определений)	0,25
1249	5006361,30	5238176,65	45,271924	34,710717	Метод спутниковых геодезических измерений (определений)	0,25
1250	5006355,24	5238182,47	45,271870	34,710792	Метод спутниковых геодезических измерений (определений)	0,25
1251	5006347,29	5238186,85	45,271799	34,710849	Метод спутниковых геодезических измерений (определений)	0,25
1252	5006333,23	5238193,16	45,271673	34,710931	Метод спутниковых геодезических измерений (определений)	0,25
1253	5006325,43	5238195,11	45,271603	34,710957	Метод спутниковых геодезических измерений (определений)	0,25
1254	5006311,48	5238201,67	45,271478	34,711042	Метод спутниковых геодезических измерений (определений)	0,25
1255	5006299,09	5238206,02	45,271367	34,711099	Метод спутниковых геодезических измерений (определений)	0,25
1256	5006292,95	5238209,49	45,271312	34,711144	Метод спутниковых геодезических измерений (определений)	0,25
1257	5006288,94	5238210,07	45,271276	34,711152	Метод спутниковых геодезических измерений (определений)	0,25
1258	5006284,06	5238208,84	45,271232	34,711137	Метод спутниковых геодезических измерений (определений)	0,25
1259	5006280,17	5238209,05	45,271197	34,711140	Метод спутниковых геодезических измерений (определений)	0,25
1260	5006276,37	5238211,27	45,271163	34,711169	Метод спутниковых геодезических измерений (определений)	0,25
1261	5006271,40	5238218,69	45,271119	34,711264	Метод спутниковых геодезических измерений (определений)	0,25

(1)	(2)	(3)	(4)	(5)	(6)	(7)
1262	5006268,47	5238223,60	45,271093	34,711327	Метод спутниковых геодезических измерений (определений)	0,25
1263	5006265,32	5238227,02	45,271065	34,711371	Метод спутниковых геодезических измерений (определений)	0,25
1264	5006261,97	5238229,59	45,271035	34,711404	Метод спутниковых геодезических измерений (определений)	0,25
1265	5006256,93	5238232,44	45,270990	34,711441	Метод спутниковых геодезических измерений (определений)	0,25
1266	5006249,56	5238235,91	45,270924	34,711486	Метод спутниковых геодезических измерений (определений)	0,25
1267	5006241,85	5238239,98	45,270855	34,711539	Метод спутниковых геодезических измерений (определений)	0,25
1268	5006236,72	5238242,05	45,270809	34,711566	Метод спутниковых геодезических измерений (определений)	0,25
1269	5006233,81	5238244,37	45,270783	34,711596	Метод спутниковых геодезических измерений (определений)	0,25
1270	5006230,78	5238247,73	45,270756	34,711639	Метод спутниковых геодезических измерений (определений)	0,25
1271	5006228,86	5238250,53	45,270739	34,711675	Метод спутниковых геодезических измерений (определений)	0,25
1272	5006225,84	5238252,23	45,270712	34,711697	Метод спутниковых геодезических измерений (определений)	0,25
1273	5006222,40	5238252,68	45,270681	34,711703	Метод спутниковых геодезических измерений (определений)	0,25
1274	5006217,07	5238250,81	45,270633	34,711680	Метод спутниковых геодезических измерений (определений)	0,25
1275	5006212,77	5238247,64	45,270594	34,711640	Метод спутниковых геодезических измерений (определений)	0,25
1276	5006209,99	5238246,65	45,270569	34,711628	Метод спутниковых геодезических измерений (определений)	0,25
1277	5006207,44	5238247,27	45,270546	34,711636	Метод спутниковых геодезических измерений (определений)	0,25

(1)	(2)	(3)	(4)	(5)	(6)	(7)
1278	5006204,96	5238249,74	45,270524	34,711668	Метод спутниковых геодезических измерений (определений)	0,25
1279	5006201,68	5238255,70	45,270495	34,711744	Метод спутниковых геодезических измерений (определений)	0,25
1280	5006200,21	5238259,66	45,270482	34,711795	Метод спутниковых геодезических измерений (определений)	0,25
1281	5006197,73	5238261,92	45,270460	34,711824	Метод спутниковых геодезических измерений (определений)	0,25
1282	5006193,73	5238262,11	45,270424	34,711827	Метод спутниковых геодезических измерений (определений)	0,25
1283	5006189,40	5238262,24	45,270385	34,711829	Метод спутниковых геодезических измерений (определений)	0,25
1284	5006185,50	5238263,30	45,270350	34,711843	Метод спутниковых геодезических измерений (определений)	0,25
1285	5006180,46	5238266,70	45,270305	34,711887	Метод спутниковых геодезических измерений (определений)	0,25
1286	5006175,67	5238268,52	45,270262	34,711911	Метод спутниковых геодезических измерений (определений)	0,25
1287	5006170,33	5238268,80	45,270214	34,711915	Метод спутниковых геодезических измерений (определений)	0,25
1288	5006164,23	5238268,04	45,270159	34,711906	Метод спутниковых геодезических измерений (определений)	0,25
1289	5006158,11	5238268,21	45,270104	34,711909	Метод спутниковых геодезических измерений (определений)	0,25
1290	5006150,31	5238269,55	45,270034	34,711927	Метод спутниковых геодезических измерений (определений)	0,25
1291	5006145,32	5238269,10	45,269989	34,711922	Метод спутниковых геодезических измерений (определений)	0,25
1292	5006138,00	5238266,74	45,269923	34,711893	Метод спутниковых геодезических измерений (определений)	0,25
1293	5006130,02	5238264,09	45,269851	34,711860	Метод спутниковых геодезических измерений (определений)	0,25

(1)	(2)	(3)	(4)	(5)	(6)	(7)
1294	5006125,71	5238262,24	45,269812	34,711837	Метод спутниковых геодезических измерений (определений)	0,25
1295	5006122,38	5238262,12	45,269782	34,711836	Метод спутниковых геодезических измерений (определений)	0,25
1296	5006117,59	5238263,57	45,269739	34,711855	Метод спутниковых геодезических измерений (определений)	0,25
1297	5006113,90	5238263,85	45,269706	34,711859	Метод спутниковых геодезических измерений (определений)	0,25
1298	5006109,80	5238263,02	45,269669	34,711849	Метод спутниковых геодезических измерений (определений)	0,25
1299	5006104,49	5238261,16	45,269621	34,711826	Метод спутниковых геодезических измерений (определений)	0,25
1300	5006101,70	5238261,92	45,269596	34,711836	Метод спутниковых геодезических измерений (определений)	0,25
1301	5006098,47	5238263,61	45,269567	34,711858	Метод спутниковых геодезических измерений (определений)	0,25
1302	5006094,20	5238268,37	45,269529	34,711919	Метод спутниковых геодезических измерений (определений)	0,25
1303	5006090,23	5238276,16	45,269494	34,712019	Метод спутниковых геодезических измерений (определений)	0,25
1304	5006083,98	5238290,62	45,269439	34,712204	Метод спутниковых геодезических измерений (определений)	0,25
1305	5006078,52	5238302,66	45,269391	34,712358	Метод спутниковых геодезических измерений (определений)	0,25
1306	5006074,80	5238308,45	45,269358	34,712432	Метод спутниковых геодезических измерений (определений)	0,25
1307	5006070,53	5238311,45	45,269320	34,712471	Метод спутниковых геодезических измерений (определений)	0,25
1308	5006064,18	5238313,83	45,269263	34,712502	Метод спутниковых геодезических измерений (определений)	0,25
1309	5006056,07	5238314,14	45,269190	34,712507	Метод спутниковых геодезических измерений (определений)	0,25

(1)	(2)	(3)	(4)	(5)	(6)	(7)
1310	5006042,51	5238313,61	45,269068	34,712502	Метод спутниковых геодезических измерений (определений)	0,25
1311	5006031,08	5238312,40	45,268965	34,712488	Метод спутниковых геодезических измерений (определений)	0,25
1312	5006025,08	5238312,34	45,268911	34,712488	Метод спутниковых геодезических измерений (определений)	0,25
1313	5006018,73	5238313,38	45,268854	34,712502	Метод спутниковых геодезических измерений (определений)	0,25
1314	5006011,62	5238312,83	45,268790	34,712496	Метод спутниковых геодезических измерений (определений)	0,25
1315	5006005,64	5238311,22	45,268736	34,712476	Метод спутниковых геодезических измерений (определений)	0,25
1316	5005999,67	5238308,42	45,268682	34,712441	Метод спутниковых геодезических измерений (определений)	0,25
1317	5005994,03	5238304,83	45,268631	34,712396	Метод спутниковых геодезических измерений (определений)	0,25
1318	5005988,63	5238299,52	45,268582	34,712329	Метод спутниковых геодезических измерений (определений)	0,25
1319	5005974,88	5238284,78	45,268457	34,712143	Метод спутниковых геодезических измерений (определений)	0,25
1320	5005970,47	5238280,90	45,268417	34,712094	Метод спутниковых геодезических измерений (определений)	0,25
1321	5005966,37	5238279,53	45,268380	34,712077	Метод спутниковых геодезических измерений (определений)	0,25
1322	5005959,59	5238279,91	45,268319	34,712083	Метод спутниковых геодезических измерений (определений)	0,25
1323	5005953,66	5238284,10	45,268266	34,712137	Метод спутниковых геодезических измерений (определений)	0,25
1324	5005949,71	5238289,57	45,268231	34,712207	Метод спутниковых геодезических измерений (определений)	0,25
1325	5005949,44	5238294,82	45,268229	34,712274	Метод спутниковых геодезических измерений (определений)	0,25

(1)	(2)	(3)	(4)	(5)	(6)	(7)
1326	5005951,74	5238299,22	45,268250	34,712330	Метод спутниковых геодезических измерений (определений)	0,25
1327	5005958,56	5238305,50	45,268312	34,712409	Метод спутниковых геодезических измерений (определений)	0,25
1328	5005963,49	5238313,07	45,268357	34,712505	Метод спутниковых геодезических измерений (определений)	0,25
1329	5005964,54	5238320,08	45,268367	34,712594	Метод спутниковых геодезических измерений (определений)	0,25
1330	5005962,14	5238326,25	45,268346	34,712673	Метод спутниковых геодезических измерений (определений)	0,25
1331	5005954,98	5238331,35	45,268282	34,712739	Метод спутниковых геодезических измерений (определений)	0,25
1332	5005943,71	5238335,81	45,268181	34,712797	Метод спутниковых геодезических измерений (определений)	0,25
1333	5005937,22	5238340,22	45,268123	34,712854	Метод спутниковых геодезических измерений (определений)	0,25
1334	5005925,17	5238344,42	45,268015	34,712909	Метод спутниковых геодезических измерений (определений)	0,25
1335	5005919,74	5238342,64	45,267966	34,712887	Метод спутниковых геодезических измерений (определений)	0,25
1336	5005916,68	5238337,42	45,267938	34,712821	Метод спутниковых геодезических измерений (определений)	0,25
1337	5005913,26	5238334,48	45,267907	34,712784	Метод спутниковых геодезических измерений (определений)	0,25
1338	5005906,28	5238332,23	45,267844	34,712756	Метод спутниковых геодезических измерений (определений)	0,25
1339	5005893,39	5238332,95	45,267728	34,712767	Метод спутниковых геодезических измерений (определений)	0,25
1340	5005884,06	5238332,64	45,267644	34,712764	Метод спутниковых геодезических измерений (определений)	0,25
1341	5005866,75	5238329,25	45,267488	34,712723	Метод спутниковых геодезических измерений (определений)	0,25

(1)	(2)	(3)	(4)	(5)	(6)	(7)
1342	5005859,45	5238325,86	45,267422	34,712681	Метод спутниковых геодезических измерений (определений)	0,25
1343	5005855,48	5238322,24	45,267386	34,712635	Метод спутниковых геодезических измерений (определений)	0,25
1344	5005850,63	5238318,97	45,267342	34,712594	Метод спутниковых геодезических измерений (определений)	0,25
1345	5005845,64	5238317,82	45,267297	34,712580	Метод спутниковых геодезических измерений (определений)	0,25
1346	5005832,71	5238319,96	45,267181	34,712609	Метод спутниковых геодезических измерений (определений)	0,25
1347	5005824,57	5238322,87	45,267108	34,712647	Метод спутниковых геодезических измерений (определений)	0,25
1348	5005816,00	5238323,80	45,267031	34,712660	Метод спутниковых геодезических измерений (определений)	0,25
1349	5005810,35	5238322,56	45,266980	34,712645	Метод спутниковых геодезических измерений (определений)	0,25
1350	5005804,12	5238322,89	45,266924	34,712650	Метод спутниковых геодезических измерений (определений)	0,25
1351	5005798,66	5238325,53	45,266875	34,712684	Метод спутниковых геодезических измерений (определений)	0,25
1352	5005775,88	5238335,03	45,266671	34,712808	Метод спутниковых геодезических измерений (определений)	0,25
1353	5005769,76	5238335,99	45,266616	34,712821	Метод спутниковых геодезических измерений (определений)	0,25
1354	5005749,75	5238336,50	45,266436	34,712830	Метод спутниковых геодезических измерений (определений)	0,25
1355	5005739,20	5238335,14	45,266341	34,712814	Метод спутниковых геодезических измерений (определений)	0,25
1356	5005718,23	5238331,50	45,266152	34,712770	Метод спутниковых геодезических измерений (определений)	0,25
1357	5005710,82	5238328,59	45,266085	34,712734	Метод спутниковых геодезических измерений (определений)	0,25

(1)	(2)	(3)	(4)	(5)	(6)	(7)
1358	5005703,87	5238322,93	45,266022	34,712663	Метод спутниковых геодезических измерений (определений)	0,25
1359	5005699,51	5238314,50	45,265982	34,712556	Метод спутниковых геодезических измерений (определений)	0,25
1360	5005697,04	5238305,52	45,265959	34,712442	Метод спутниковых геодезических измерений (определений)	0,25
1361	5005696,92	5238295,32	45,265957	34,712312	Метод спутниковых геодезических измерений (определений)	0,25
1362	5005699,64	5238277,37	45,265980	34,712083	Метод спутниковых геодезических измерений (определений)	0,25
1363	5005700,18	5238268,28	45,265984	34,711967	Метод спутниковых геодезических измерений (определений)	0,25
1364	5005703,96	5238256,84	45,266017	34,711821	Метод спутниковых геодезических измерений (определений)	0,25
1365	5005704,45	5238252,30	45,266021	34,711763	Метод спутниковых геодезических измерений (определений)	0,25
1366	5005703,52	5238245,23	45,266012	34,711673	Метод спутниковых геодезических измерений (определений)	0,25
1367	5005703,83	5238235,59	45,266014	34,711550	Метод спутниковых геодезических измерений (определений)	0,25
1368	5005706,03	5238226,97	45,266033	34,711440	Метод спутниковых геодезических измерений (определений)	0,25
1369	5005710,18	5238211,87	45,266069	34,711247	Метод спутниковых геодезических измерений (определений)	0,25
1370	5005712,99	5238197,68	45,266093	34,711066	Метод спутниковых геодезических измерений (определений)	0,25
1371	5005715,54	5238174,31	45,266114	34,710768	Метод спутниковых геодезических измерений (определений)	0,25
1372	5005717,95	5238168,15	45,266135	34,710689	Метод спутниковых геодезических измерений (определений)	0,25
1373	5005719,01	5238161,97	45,266144	34,710610	Метод спутниковых геодезических измерений (определений)	0,25

(1)	(2)	(3)	(4)	(5)	(6)	(7)
1374	5005716,74	5238154,54	45,266123	34,710516	Метод спутниковых геодезических измерений (определений)	0,25
1375	5005718,01	5238149,39	45,266134	34,710450	Метод спутниковых геодезических измерений (определений)	0,25
1376	5005722,15	5238147,39	45,266171	34,710424	Метод спутниковых геодезических измерений (определений)	0,25
1377	5005728,03	5238146,88	45,266224	34,710417	Метод спутниковых геодезических измерений (определений)	0,25
1378	5005731,95	5238144,58	45,266259	34,710387	Метод спутниковых геодезических измерений (определений)	0,25
1379	5005738,91	5238137,44	45,266321	34,710295	Метод спутниковых геодезических измерений (определений)	0,25
1380	5005743,33	5238129,77	45,266360	34,710197	Метод спутниковых геодезических измерений (определений)	0,25
1381	5005745,43	5238120,15	45,266378	34,710074	Метод спутниковых геодезических измерений (определений)	0,25
1382	5005746,19	5238109,63	45,266384	34,709940	Метод спутниковых геодезических измерений (определений)	0,25
1383	5005744,06	5238100,67	45,266364	34,709826	Метод спутниковых геодезических измерений (определений)	0,25
1384	5005739,01	5238093,25	45,266318	34,709732	Метод спутниковых геодезических измерений (определений)	0,25
1385	5005730,53	5238085,45	45,266241	34,709634	Метод спутниковых геодезических измерений (определений)	0,25
1386	5005718,18	5238075,78	45,266129	34,709512	Метод спутниковых геодезических измерений (определений)	0,25
1387	5005702,39	5238065,73	45,265986	34,709386	Метод спутниковых геодезических измерений (определений)	0,25
1388	5005692,31	5238061,46	45,265895	34,709333	Метод спутниковых геодезических измерений (определений)	0,25
1389	5005682,56	5238058,13	45,265807	34,709292	Метод спутниковых геодезических измерений (определений)	0,25

(1)	(2)	(3)	(4)	(5)	(6)	(7)
1390	5005675,05	5238053,77	45,265739	34,709237	Метод спутниковых геодезических измерений (определений)	0,25
1391	5005668,19	5238051,19	45,265677	34,709205	Метод спутниковых геодезических измерений (определений)	0,25
1392	5005660,41	5238050,49	45,265607	34,709197	Метод спутниковых геодезических измерений (определений)	0,25
1393	5005655,61	5238052,17	45,265564	34,709219	Метод спутниковых геодезических измерений (определений)	0,25
1394	5005650,67	5238057,99	45,265520	34,709294	Метод спутниковых геодезических измерений (определений)	0,25
1395	5005641,37	5238064,17	45,265437	34,709374	Метод спутниковых геодезических измерений (определений)	0,25
1396	5005629,00	5238068,69	45,265326	34,709433	Метод спутниковых геодезических измерений (определений)	0,25
1397	5005617,98	5238070,47	45,265227	34,709457	Метод спутниковых геодезических измерений (определений)	0,25
1398	5005611,54	5238069,08	45,265169	34,709440	Метод спутниковых геодезических измерений (определений)	0,25
1399	5005607,81	5238064,55	45,265135	34,709383	Метод спутниковых геодезических измерений (определений)	0,25
1400	5005606,45	5238056,14	45,265122	34,709276	Метод спутниковых геодезических измерений (определений)	0,25
1401	5005603,79	5238043,80	45,265097	34,709119	Метод спутниковых геодезических измерений (определений)	0,25
1402	5005599,65	5238034,49	45,265059	34,709001	Метод спутниковых геодезических измерений (определений)	0,25
1403	5005593,39	5238027,54	45,265002	34,708913	Метод спутниковых геодезических измерений (определений)	0,25
1404	5005583,35	5238020,06	45,264911	34,708819	Метод спутниковых геодезических измерений (определений)	0,25
1405	5005572,65	5238011,54	45,264814	34,708712	Метод спутниковых геодезических измерений (определений)	0,25

(1)	(2)	(3)	(4)	(5)	(6)	(7)
1406	5005561,38	5238005,07	45,264712	34,708631	Метод спутниковых геодезических измерений (определений)	0,25
1407	5005551,28	5238002,46	45,264621	34,708599	Метод спутниковых геодезических измерений (определений)	0,25
1408	5005539,52	5238001,72	45,264515	34,708591	Метод спутниковых геодезических измерений (определений)	0,25
1409	5005517,38	5238002,99	45,264316	34,708610	Метод спутниковых геодезических измерений (определений)	0,25
1410	5005510,17	5238002,22	45,264251	34,708601	Метод спутниковых геодезических измерений (определений)	0,25
1411	5005504,74	5238000,13	45,264202	34,708575	Метод спутниковых геодезических измерений (определений)	0,25
1412	5005490,85	5237999,74	45,264077	34,708572	Метод спутниковых геодезических измерений (определений)	0,25
1413	5005487,38	5238001,46	45,264046	34,708594	Метод спутниковых геодезических измерений (определений)	0,25
1414	5005484,36	5238004,08	45,264019	34,708628	Метод спутниковых геодезических измерений (определений)	0,25
1415	5005479,12	5238005,14	45,263972	34,708642	Метод спутниковых геодезических измерений (определений)	0,25
1416	5005465,80	5238003,99	45,263852	34,708629	Метод спутниковых геодезических измерений (определений)	0,25
1417	5005457,35	5238003,82	45,263776	34,708628	Метод спутниковых геодезических измерений (определений)	0,25
1418	5005447,88	5238006,72	45,263691	34,708666	Метод спутниковых геодезических измерений (определений)	0,25
1419	5005439,40	5238009,83	45,263615	34,708707	Метод спутниковых геодезических измерений (определений)	0,25
1420	5005433,06	5238010,11	45,263558	34,708711	Метод спутниковых геодезических измерений (определений)	0,25
1421	5005427,18	5238008,64	45,263505	34,708693	Метод спутниковых геодезических измерений (определений)	0,25

(1)	(2)	(3)	(4)	(5)	(6)	(7)
1422	5005418,80	5238002,57	45,263429	34,708617	Метод спутниковых геодезических измерений (определений)	0,25
1423	5005413,25	5238000,73	45,263379	34,708594	Метод спутниковых геодезических измерений (определений)	0,25
1424	5005404,15	5238000,08	45,263297	34,708587	Метод спутниковых геодезических измерений (определений)	0,25
1425	5005398,74	5237996,97	45,263248	34,708548	Метод спутниковых геодезических измерений (определений)	0,25
1426	5005395,12	5237991,59	45,263215	34,708480	Метод спутниковых геодезических измерений (определений)	0,25
1427	5005393,09	5237983,63	45,263196	34,708379	Метод спутниковых геодезических измерений (определений)	0,25
1428	5005394,06	5237974,86	45,263204	34,708267	Метод спутниковых геодезических измерений (определений)	0,25
1429	5005398,70	5237966,03	45,263245	34,708154	Метод спутниковых геодезических измерений (определений)	0,25
1430	5005406,24	5237957,18	45,263312	34,708040	Метод спутниковых геодезических измерений (определений)	0,25
1431	5005410,21	5237948,96	45,263347	34,707935	Метод спутниковых геодезических измерений (определений)	0,25
1432	5005416,73	5237930,18	45,263404	34,707695	Метод спутниковых геодезических измерений (определений)	0,25
1433	5005418,83	5237920,00	45,263422	34,707565	Метод спутниковых геодезических измерений (определений)	0,25
1434	5005419,46	5237912,95	45,263427	34,707475	Метод спутниковых геодезических измерений (определений)	0,25
1435	5005422,51	5237908,33	45,263454	34,707416	Метод спутниковых геодезических измерений (определений)	0,25
1436	5005430,69	5237900,90	45,263527	34,707320	Метод спутниковых геодезических измерений (определений)	0,25
1437	5005435,98	5237893,81	45,263574	34,707229	Метод спутниковых геодезических измерений (определений)	0,25

(1)	(2)	(3)	(4)	(5)	(6)	(7)
1438	5005438,27	5237886,68	45,263594	34,707138	Метод спутниковых геодезических измерений (определений)	0,25
1439	5005438,81	5237877,89	45,263598	34,707026	Метод спутниковых геодезических измерений (определений)	0,25
1440	5005437,26	5237865,88	45,263583	34,706873	Метод спутниковых геодезических измерений (определений)	0,25
1441	5005434,54	5237859,26	45,263558	34,706789	Метод спутниковых геодезических измерений (определений)	0,25
1442	5005430,47	5237855,69	45,263521	34,706744	Метод спутниковых геодезических измерений (определений)	0,25
1443	5005420,40	5237851,18	45,263430	34,706688	Метод спутниковых геодезических измерений (определений)	0,25
1444	5005416,23	5237846,28	45,263392	34,706626	Метод спутниковых геодезических измерений (определений)	0,25
1445	5005414,41	5237838,10	45,263375	34,706522	Метод спутниковых геодезических измерений (определений)	0,25
1446	5005417,44	5237814,11	45,263400	34,706216	Метод спутниковых геодезических измерений (определений)	0,25
1447	5005421,29	5237805,58	45,263434	34,706107	Метод спутниковых геодезических измерений (определений)	0,25
1448	5005423,72	5237796,68	45,263455	34,705993	Метод спутниковых геодезических измерений (определений)	0,25
1449	5005425,97	5237782,48	45,263474	34,705812	Метод спутниковых геодезических измерений (определений)	0,25
1450	5005428,03	5237776,23	45,263492	34,705732	Метод спутниковых геодезических измерений (определений)	0,25
1451	5005429,21	5237768,70	45,263502	34,705636	Метод спутниковых геодезических измерений (определений)	0,25
1452	5005428,86	5237760,05	45,263498	34,705526	Метод спутниковых геодезических измерений (определений)	0,25
1453	5005426,37	5237752,74	45,263475	34,705433	Метод спутниковых геодезических измерений (определений)	0,25

(1)	(2)	(3)	(4)	(5)	(6)	(7)
1454	5005425,79	5237743,63	45,263469	34,705317	Метод спутниковых геодезических измерений (определений)	0,25
1455	5005426,17	5237728,18	45,263471	34,705120	Метод спутниковых геодезических измерений (определений)	0,25
1456	5005427,74	5237715,00	45,263484	34,704952	Метод спутниковых геодезических измерений (определений)	0,25
1457	5005431,94	5237706,65	45,263521	34,704845	Метод спутниковых геодезических измерений (определений)	0,25
1458	5005437,64	5237702,78	45,263572	34,704795	Метод спутниковых геодезических измерений (определений)	0,25
1459	5005444,77	5237701,04	45,263636	34,704772	Метод спутниковых геодезических измерений (определений)	0,25
1460	5005448,81	5237696,98	45,263672	34,704720	Метод спутниковых геодезических измерений (определений)	0,25
1461	5005450,20	5237690,80	45,263684	34,704641	Метод спутниковых геодезических измерений (определений)	0,25
1462	5005448,94	5237684,52	45,263672	34,704561	Метод спутниковых геодезических измерений (определений)	0,25
1463	5005443,78	5237677,94	45,263625	34,704478	Метод спутниковых геодезических измерений (определений)	0,25
1464	5005442,06	5237672,27	45,263609	34,704406	Метод спутниковых геодезических измерений (определений)	0,25
1465	5005441,80	5237665,20	45,263606	34,704316	Метод спутниковых геодезических измерений (определений)	0,25
1466	5005439,42	5237658,03	45,263584	34,704225	Метод спутниковых геодезических измерений (определений)	0,25
1467	5005434,13	5237653,21	45,263536	34,704164	Метод спутниковых геодезических измерений (определений)	0,25
1468	5005426,38	5237650,39	45,263466	34,704129	Метод спутниковых геодезических измерений (определений)	0,25
1469	5005413,89	5237642,24	45,263353	34,704027	Метод спутниковых геодезических измерений (определений)	0,25

(1)	(2)	(3)	(4)	(5)	(6)	(7)
1470	5005402,39	5237637,35	45,263249	34,703966	Метод спутниковых геодезических измерений (определений)	0,25
1471	5005382,76	5237632,12	45,263072	34,703902	Метод спутниковых геодезических измерений (определений)	0,25
1472	5005358,15	5237626,63	45,262850	34,703835	Метод спутниковых геодезических измерений (определений)	0,25
1473	5005333,73	5237622,85	45,262630	34,703790	Метод спутниковых геодезических измерений (определений)	0,25
1474	5005323,54	5237619,54	45,262538	34,703749	Метод спутниковых геодезических измерений (определений)	0,25
1475	5005315,10	5237617,81	45,262462	34,703728	Метод спутниковых геодезических измерений (определений)	0,25
1476	5005306,65	5237618,58	45,262386	34,703739	Метод спутниковых геодезических измерений (определений)	0,25
1477	5005299,83	5237622,13	45,262325	34,703785	Метод спутниковых геодезических измерений (определений)	0,25
1478	5005292,65	5237629,91	45,262261	34,703885	Метод спутниковых геодезических измерений (определений)	0,25
1479	5005286,17	5237633,15	45,262203	34,703927	Метод спутниковых геодезических измерений (определений)	0,25
1480	5005278,84	5237632,06	45,262137	34,703914	Метод спутниковых геодезических измерений (определений)	0,25
1481	5005271,33	5237627,50	45,262069	34,703857	Метод спутниковых геодезических измерений (определений)	0,25
1482	5005260,47	5237613,26	45,261970	34,703677	Метод спутниковых геодезических измерений (определений)	0,25
1483	5005234,52	5237572,82	45,261733	34,703165	Метод спутниковых геодезических измерений (определений)	0,25
1484	5005231,60	5237565,33	45,261706	34,703070	Метод спутниковых геодезических измерений (определений)	0,25
1485	5005231,31	5237560,86	45,261703	34,703013	Метод спутниковых геодезических измерений (определений)	0,25

(1)	(2)	(3)	(4)	(5)	(6)	(7)
1486	5005229,14	5237555,98	45,261683	34,702951	Метод спутниковых геодезических измерений (определений)	0,25
1487	5005225,26	5237553,88	45,261648	34,702925	Метод спутниковых геодезических измерений (определений)	0,25
1488	5005219,59	5237553,60	45,261597	34,702922	Метод спутниковых геодезических измерений (определений)	0,25
1489	5005213,57	5237555,74	45,261543	34,702950	Метод спутниковых геодезических измерений (определений)	0,25
1490	5005205,18	5237561,77	45,261468	34,703028	Метод спутниковых геодезических измерений (определений)	0,25
1491	5005200,05	5237563,78	45,261422	34,703054	Метод спутниковых геодезических измерений (определений)	0,25
1492	5005190,95	5237562,80	45,261340	34,703043	Метод спутниковых геодезических измерений (определений)	0,25
1493	5005181,76	5237559,36	45,261257	34,703000	Метод спутниковых геодезических измерений (определений)	0,25
1494	5005178,34	5237555,08	45,261226	34,702946	Метод спутниковых геодезических измерений (определений)	0,25
1495	5005173,02	5237543,47	45,261177	34,702799	Метод спутниковых геодезических измерений (определений)	0,25
1496	5005169,62	5237537,48	45,261146	34,702723	Метод спутниковых геодезических измерений (определений)	0,25
1497	5005159,38	5237528,90	45,261053	34,702615	Метод спутниковых геодезических измерений (определений)	0,25
1498	5005139,63	5237514,12	45,260874	34,702429	Метод спутниковых геодезических измерений (определений)	0,25
1499	5005130,49	5237505,16	45,260791	34,702316	Метод спутниковых геодезических измерений (определений)	0,25
1500	5005125,33	5237499,06	45,260744	34,702239	Метод спутниковых геодезических измерений (определений)	0,25
1501	5005115,83	5237481,92	45,260657	34,702022	Метод спутниковых геодезических измерений (определений)	0,25

(1)	(2)	(3)	(4)	(5)	(6)	(7)
1502	5005112,16	5237470,36	45,260623	34,701875	Метод спутниковых геодезических измерений (определений)	0,25
1503	5005105,44	5237453,65	45,260561	34,701663	Метод спутниковых геодезических измерений (определений)	0,25
1504	5005098,52	5237434,50	45,260497	34,701420	Метод спутниковых геодезических измерений (определений)	0,25
1505	5005092,49	5237425,71	45,260442	34,701309	Метод спутниковых геодезических измерений (определений)	0,25
1506	5005089,67	5237418,31	45,260416	34,701215	Метод спутниковых геодезических измерений (определений)	0,25
1507	5005084,11	5237406,56	45,260365	34,701066	Метод спутниковых геодезических измерений (определений)	0,25
1508	5005079,52	5237399,08	45,260323	34,700971	Метод спутниковых геодезических измерений (определений)	0,25
1509	5005080,15	5237391,76	45,260328	34,700878	Метод спутниковых геодезических измерений (определений)	0,25
1510	5005083,19	5237387,64	45,260355	34,700825	Метод спутниковых геодезических измерений (определений)	0,25
1511	5005086,91	5237382,20	45,260388	34,700755	Метод спутниковых геодезических измерений (определений)	0,25
1512	5005088,08	5237377,48	45,260398	34,700695	Метод спутниковых геодезических измерений (определений)	0,25
1513	5005087,01	5237372,30	45,260388	34,700629	Метод спутниковых геодезических измерений (определений)	0,25
1514	5005080,30	5237365,09	45,260327	34,700538	Метод спутниковых геодезических измерений (определений)	0,25
1515	5005072,83	5237356,94	45,260259	34,700435	Метод спутниковых геодезических измерений (определений)	0,25
1516	5005066,46	5237348,70	45,260201	34,700331	Метод спутниковых геодезических измерений (определений)	0,25
1517	5005062,01	5237338,69	45,260160	34,700204	Метод спутниковых геодезических измерений (определений)	0,25

(1)	(2)	(3)	(4)	(5)	(6)	(7)
1518	5005060,03	5237325,86	45,260141	34,700041	Метод спутниковых геодезических измерений (определений)	0,25
1519	5005060,12	5237316,85	45,260141	34,699926	Метод спутниковых геодезических измерений (определений)	0,25
1520	5005058,19	5237309,45	45,260123	34,699832	Метод спутниковых геодезических измерений (определений)	0,25
1521	5005053,28	5237299,97	45,260078	34,699712	Метод спутниковых геодезических измерений (определений)	0,25
1522	5005049,91	5237292,42	45,260047	34,699616	Метод спутниковых геодезических измерений (определений)	0,25
1523	5005046,98	5237285,38	45,260020	34,699527	Метод спутниковых геодезических измерений (определений)	0,25
1524	5005042,80	5237281,10	45,259982	34,699473	Метод спутниковых геодезических измерений (определений)	0,25
1525	5005034,39	5237275,71	45,259906	34,699405	Метод спутниковых геодезических измерений (определений)	0,25
1526	5005027,85	5237274,45	45,259847	34,699390	Метод спутниковых геодезических измерений (определений)	0,25
1527	5005020,06	5237275,39	45,259777	34,699403	Метод спутниковых геодезических измерений (определений)	0,25
1528	5005014,07	5237275,16	45,259723	34,699401	Метод спутниковых геодезических измерений (определений)	0,25
1529	5005009,32	5237271,58	45,259680	34,699356	Метод спутниковых геодезических измерений (определений)	0,25
1530	5005004,53	5237261,28	45,259636	34,699225	Метод спутниковых геодезических измерений (определений)	0,25
1531	5005000,08	5237251,01	45,259595	34,699095	Метод спутниковых геодезических измерений (определений)	0,25
1532	5004993,38	5237241,83	45,259534	34,698979	Метод спутниковых геодезических измерений (определений)	0,25
1533	5004986,72	5237229,85	45,259473	34,698827	Метод спутниковых геодезических измерений (определений)	0,25

(1)	(2)	(3)	(4)	(5)	(6)	(7)
1534	5004980,81	5237220,60	45,259419	34,698710	Метод спутниковых геодезических измерений (определений)	0,25
1535	5004975,53	5237215,77	45,259371	34,698649	Метод спутниковых геодезических измерений (определений)	0,25
1536	5004969,10	5237214,36	45,259313	34,698632	Метод спутниковых геодезических измерений (определений)	0,25
1537	5004962,32	5237215,08	45,259252	34,698642	Метод спутниковых геодезических измерений (определений)	0,25
1538	5004951,74	5237216,47	45,259157	34,698661	Метод спутниковых геодезических измерений (определений)	0,25
1539	5004942,52	5237215,90	45,259074	34,698655	Метод спутниковых геодезических измерений (определений)	0,25
1540	5004934,87	5237213,48	45,259005	34,698625	Метод спутниковых геодезических измерений (определений)	0,25
1541	5004923,58	5237208,81	45,258903	34,698567	Метод спутниковых геодезических измерений (определений)	0,25
1542	5004914,39	5237205,98	45,258820	34,698532	Метод спутниковых геодезических измерений (определений)	0,25
1543	5004896,75	5237201,40	45,258661	34,698476	Метод спутниковых геодезических измерений (определений)	0,25
1544	5004880,67	5237198,10	45,258516	34,698436	Метод спутниковых геодезических измерений (определений)	0,25
1545	5004871,23	5237198,01	45,258431	34,698436	Метод спутниковых геодезических измерений (определений)	0,25
1546	5004861,77	5237199,16	45,258346	34,698452	Метод спутниковых геодезических измерений (определений)	0,25
1547	5004851,08	5237200,72	45,258250	34,698473	Метод спутниковых геодезических измерений (определений)	0,25
1548	5004843,08	5237200,38	45,258178	34,698470	Метод спутниковых геодезических измерений (определений)	0,25
1549	5004835,66	5237198,44	45,258111	34,698446	Метод спутниковых геодезических измерений (определений)	0,25

(1)	(2)	(3)	(4)	(5)	(6)	(7)
1550	5004828,68	5237195,78	45,258048	34,698413	Метод спутниковых геодезических измерений (определений)	0,25
1551	5004822,93	5237193,29	45,257996	34,698382	Метод спутниковых геодезических измерений (определений)	0,25
1552	5004817,60	5237192,84	45,257948	34,698377	Метод спутниковых геодезических измерений (определений)	0,25
1553	5004811,48	5237193,32	45,257893	34,698384	Метод спутниковых геодезических измерений (определений)	0,25
1554	5004791,50	5237201,77	45,257714	34,698494	Метод спутниковых геодезических измерений (определений)	0,25
1555	5004783,47	5237204,28	45,257642	34,698527	Метод спутниковых геодезических измерений (определений)	0,25
1556	5004774,57	5237205,22	45,257562	34,698540	Метод спутниковых геодезических измерений (определений)	0,25
1557	5004757,33	5237205,83	45,257407	34,698550	Метод спутниковых геодезических измерений (определений)	0,25
1558	5004751,56	5237205,38	45,257355	34,698545	Метод спутниковых геодезических измерений (определений)	0,25
1559	5004746,65	5237206,66	45,257311	34,698562	Метод спутниковых геодезических измерений (определений)	0,25
1560	5004741,84	5237210,23	45,257268	34,698608	Метод спутниковых геодезических измерений (определений)	0,25
1561	5004735,05	5237212,34	45,257207	34,698636	Метод спутниковых геодезических измерений (определений)	0,25
1562	5004720,15	5237213,23	45,257073	34,698649	Метод спутниковых геодезических измерений (определений)	0,25
1563	5004713,48	5237211,36	45,257013	34,698626	Метод спутниковых геодезических измерений (определений)	0,25
1564	5004697,00	5237203,11	45,256864	34,698523	Метод спутниковых геодезических измерений (определений)	0,25
1565	5004685,17	5237198,36	45,256757	34,698464	Метод спутниковых геодезических измерений (определений)	0,25

(1)	(2)	(3)	(4)	(5)	(6)	(7)
1566	5004647,62	5237184,88	45,256418	34,698297	Метод спутниковых геодезических измерений (определений)	0,25
1567	5004640,76	5237181,36	45,256356	34,698253	Метод спутниковых геодезических измерений (определений)	0,25
1568	5004629,63	5237172,12	45,256255	34,698137	Метод спутниковых геодезических измерений (определений)	0,25
1569	5004614,33	5237156,59	45,256116	34,697941	Метод спутниковых геодезических измерений (определений)	0,25
1570	5004605,40	5237148,96	45,256035	34,697845	Метод спутниковых геодезических измерений (определений)	0,25
1571	5004600,47	5237141,54	45,255990	34,697751	Метод спутниковых геодезических измерений (определений)	0,25
1572	5004596,80	5237132,32	45,255957	34,697634	Метод спутниковых геодезических измерений (определений)	0,25
1573	5004593,19	5237126,32	45,255923	34,697558	Метод спутниковых геодезических измерений (определений)	0,25
1574	5004588,45	5237121,24	45,255880	34,697494	Метод спутниковых геодезических измерений (определений)	0,25
1575	5004579,62	5237115,59	45,255800	34,697423	Метод спутниковых геодезических измерений (определений)	0,25
1576	5004559,18	5237103,37	45,255615	34,697270	Метод спутниковых геодезических измерений (определений)	0,25
1577	5004535,54	5237089,40	45,255401	34,697095	Метод спутниковых геодезических измерений (определений)	0,25
1578	5004513,77	5237075,45	45,255204	34,696920	Метод спутниковых геодезических измерений (определений)	0,25
1579	5004477,18	5237055,38	45,254873	34,696669	Метод спутниковых геодезических измерений (определений)	0,25
1580	5004437,37	5237035,21	45,254513	34,696417	Метод спутниковых геодезических измерений (определений)	0,25
1581	5004401,63	5237019,05	45,254190	34,696216	Метод спутниковых геодезических измерений (определений)	0,25

(1)	(2)	(3)	(4)	(5)	(6)	(7)
1582	5004344,44	5236991,94	45,253673	34,695878	Метод спутниковых геодезических измерений (определений)	0,25
1583	5004334,03	5236987,37	45,253579	34,695821	Метод спутниковых геодезических измерений (определений)	0,25
1584	5004301,70	5236975,66	45,253287	34,695676	Метод спутниковых геодезических измерений (определений)	0,25
1585	5004292,39	5236972,51	45,253203	34,695637	Метод спутниковых геодезических измерений (определений)	0,25
1586	5004276,42	5236969,22	45,253059	34,695597	Метод спутниковых геодезических измерений (определений)	0,25
1587	5004236,56	5236965,38	45,252700	34,695553	Метод спутниковых геодезических измерений (определений)	0,25
1588	5004226,33	5236965,64	45,252608	34,695558	Метод спутниковых геодезических измерений (определений)	0,25
1589	5004216,09	5236966,58	45,252516	34,695571	Метод спутниковых геодезических измерений (определений)	0,25
1590	5004207,08	5236967,73	45,252435	34,695587	Метод спутниковых геодезических измерений (определений)	0,25
1591	5004195,97	5236967,00	45,252335	34,695579	Метод спутниковых геодезических измерений (определений)	0,25
1592	5004180,22	5236963,40	45,252193	34,695535	Метод спутниковых геодезических измерений (определений)	0,25
1593	5004151,33	5236951,47	45,251932	34,695387	Метод спутниковых геодезических измерений (определений)	0,25
1594	5004129,23	5236938,38	45,251732	34,695223	Метод спутниковых геодезических измерений (определений)	0,25
1595	5004117,07	5236932,44	45,251622	34,695149	Метод спутниковых геодезических измерений (определений)	0,25
1596	5004103,89	5236927,68	45,251503	34,695090	Метод спутниковых геодезических измерений (определений)	0,25
1597	5004073,20	5236917,73	45,251226	34,694967	Метод спутниковых геодезических измерений (определений)	0,25

(1)	(2)	(3)	(4)	(5)	(6)	(7)
1598	5004055,01	5236913,40	45,251062	34,694914	Метод спутниковых геодезических измерений (определений)	0,25
1599	5004027,61	5236908,88	45,250815	34,694860	Метод спутниковых геодезических измерений (определений)	0,25
1600	5003997,21	5236902,92	45,250541	34,694788	Метод спутниковых геодезических измерений (определений)	0,25
1601	5003984,13	5236900,42	45,250423	34,694758	Метод спутниковых геодезических измерений (определений)	0,25
1602	5003961,83	5236895,11	45,250222	34,694693	Метод спутниковых геодезических измерений (определений)	0,25
1603	5003947,97	5236892,06	45,250097	34,694656	Метод спутниковых геодезических измерений (определений)	0,25
1604	5003933,54	5236890,65	45,249967	34,694640	Метод спутниковых геодезических измерений (определений)	0,25
1605	5003913,87	5236889,37	45,249790	34,694626	Метод спутниковых геодезических измерений (определений)	0,25
1606	5003903,74	5236890,51	45,249699	34,694642	Метод спутниковых геодезических измерений (определений)	0,25
1607	5003882,35	5236897,20	45,249507	34,694730	Метод спутниковых геодезических измерений (определений)	0,25
1608	5003873,55	5236898,61	45,249428	34,694749	Метод спутниковых геодезических измерений (определений)	0,25
1609	5003861,43	5236898,75	45,249319	34,694752	Метод спутниковых геодезических измерений (определений)	0,25
1610	5003851,12	5236896,52	45,249226	34,694725	Метод спутниковых геодезических измерений (определений)	0,25
1611	5003832,06	5236890,82	45,249054	34,694655	Метод спутниковых геодезических измерений (определений)	0,25
1612	5003819,00	5236885,20	45,248936	34,694585	Метод спутниковых геодезических измерений (определений)	0,25
1613	5003801,48	5236880,85	45,248778	34,694532	Метод спутниковых геодезических измерений (определений)	0,25

(1)	(2)	(3)	(4)	(5)	(6)	(7)
1614	5003790,73	5236877,21	45,248681	34,694487	Метод спутниковых геодезических измерений (определений)	0,25
1615	5003783,32	5236874,48	45,248614	34,694453	Метод спутниковых геодезических измерений (определений)	0,25
1616	5003775,87	5236873,52	45,248547	34,694442	Метод спутниковых геодезических измерений (определений)	0,25
1617	5003767,43	5236873,69	45,248471	34,694445	Метод спутниковых геодезических измерений (определений)	0,25
1618	5003758,22	5236872,73	45,248389	34,694434	Метод спутниковых геодезических измерений (определений)	0,25
1619	5003749,01	5236870,29	45,248305	34,694404	Метод спутниковых геодезических измерений (определений)	0,25
1620	5003722,72	5236864,99	45,248068	34,694340	Метод спутниковых геодезических измерений (определений)	0,25
1621	5003701,97	5236861,25	45,247881	34,694295	Метод спутниковых геодезических измерений (определений)	0,25
1622	5003692,22	5236859,51	45,247793	34,694274	Метод спутниковых геодезических измерений (определений)	0,25
1623	5003679,65	5236859,13	45,247680	34,694271	Метод спутниковых геодезических измерений (определений)	0,25
1624	5003624,20	5236858,98	45,247181	34,694276	Метод спутниковых геодезических измерений (определений)	0,25
1625	5003609,30	5236859,08	45,247047	34,694279	Метод спутниковых геодезических измерений (определений)	0,25
1626	5003595,31	5236858,69	45,246921	34,694276	Метод спутниковых геодезических измерений (определений)	0,25
1627	5003579,31	5236856,72	45,246777	34,694253	Метод спутниковых геодезических измерений (определений)	0,25
1628	5003559,47	5236852,06	45,246598	34,694196	Метод спутниковых геодезических измерений (определений)	0,25
1629	5003540,06	5236846,78	45,246423	34,694131	Метод спутниковых геодезических измерений (определений)	0,25

(1)	(2)	(3)	(4)	(5)	(6)	(7)
1630	5003531,31	5236844,80	45,246344	34,694107	Метод спутниковых геодезических измерений (определений)	0,25
1631	5003521,42	5236844,47	45,246255	34,694104	Метод спутниковых геодезических измерений (определений)	0,25
1632	5003510,51	5236845,92	45,246157	34,694124	Метод спутниковых геодезических измерений (определений)	0,25
1633	5003499,95	5236846,29	45,246062	34,694130	Метод спутниковых геодезических измерений (определений)	0,25
1634	5003494,15	5236847,25	45,246010	34,694143	Метод спутниковых геодезических измерений (определений)	0,25
1635	5003487,79	5236849,79	45,245953	34,694176	Метод спутниковых геодезических измерений (определений)	0,25
1636	5003480,44	5236851,75	45,245887	34,694202	Метод спутниковых геодезических измерений (определений)	0,25
1637	5003473,98	5236852,70	45,245829	34,694215	Метод спутниковых геодезических измерений (определений)	0,25
1638	5003466,88	5236852,15	45,245765	34,694209	Метод спутниковых геодезических измерений (определений)	0,25
1639	5003458,68	5236850,20	45,245691	34,694185	Метод спутниковых геодезических измерений (определений)	0,25
1640	5003450,16	5236845,93	45,245614	34,694132	Метод спутниковых геодезических измерений (определений)	0,25
1641	5003444,51	5236843,76	45,245563	34,694105	Метод спутниковых геодезических измерений (определений)	0,25
1642	5003436,52	5236842,66	45,245491	34,694092	Метод спутниковых геодезических измерений (определений)	0,25
1643	5003401,30	5236841,07	45,245174	34,694076	Метод спутниковых геодезических измерений (определений)	0,25
1644	5003359,07	5236840,39	45,244794	34,694073	Метод спутниковых геодезических измерений (определений)	0,25
1645	5003341,96	5236839,37	45,244640	34,694062	Метод спутниковых геодезических измерений (определений)	0,25

(1)	(2)	(3)	(4)	(5)	(6)	(7)
1646	5003332,19	5236837,78	45,244552	34,694043	Метод спутниковых геодезических измерений (определений)	0,25
1647	5003324,21	5236835,89	45,244480	34,694020	Метод спутниковых геодезических измерений (определений)	0,25
1648	5003319,00	5236835,61	45,244433	34,694017	Метод спутниковых геодезических измерений (определений)	0,25
1649	5003314,09	5236836,88	45,244389	34,694034	Метод спутниковых геодезических измерений (определений)	0,25
1650	5003309,60	5236840,94	45,244349	34,694086	Метод спутниковых геодезических измерений (определений)	0,25
1651	5003303,66	5236845,97	45,244296	34,694151	Метод спутниковых геодезических измерений (определений)	0,25
1652	5003298,64	5236847,64	45,244251	34,694173	Метод спутниковых геодезических измерений (определений)	0,25
1653	5003294,66	5236845,88	45,244215	34,694151	Метод спутниковых геодезических измерений (определений)	0,25
1654	5003291,93	5236840,90	45,244190	34,694088	Метод спутниковых геодезических измерений (определений)	0,25
1655	5003288,19	5236836,79	45,244156	34,694036	Метод спутниковых геодезических измерений (определений)	0,25
1656	5003280,69	5236831,92	45,244088	34,693975	Метод спутниковых геодезических измерений (определений)	0,25
1657	5003269,17	5236827,47	45,243984	34,693920	Метод спутниковых геодезических измерений (определений)	0,25
1658	5003255,52	5236825,08	45,243861	34,693891	Метод спутниковых геодезических измерений (определений)	0,25
1659	5003244,96	5236824,80	45,243766	34,693889	Метод спутниковых геодезических измерений (определений)	0,25
1660	5003233,60	5236828,22	45,243664	34,693934	Метод спутниковых геодезических измерений (определений)	0,25
1661	5003227,47	5236830,14	45,243609	34,693959	Метод спутниковых геодезических измерений (определений)	0,25

(1)	(2)	(3)	(4)	(5)	(6)	(7)
1662	5003221,68	5236831,01	45,243557	34,693971	Метод спутниковых геодезических измерений (определений)	0,25
1663	5003215,12	5236830,24	45,243498	34,693962	Метод спутниковых геодезических измерений (определений)	0,25
1664	5003210,71	5236826,66	45,243458	34,693917	Метод спутниковых геодезических измерений (определений)	0,25
1665	5003207,26	5236826,32	45,243427	34,693913	Метод спутниковых геодезических измерений (определений)	0,25
1666	5003204,24	5236828,95	45,243400	34,693947	Метод спутниковых геодезических измерений (определений)	0,25
1667	5003203,63	5236834,37	45,243395	34,694016	Метод спутниковых геодезических измерений (определений)	0,25
1668	5003205,27	5236838,09	45,243410	34,694063	Метод спутниковых геодезических измерений (определений)	0,25
1669	5003212,45	5236842,00	45,243475	34,694112	Метод спутниковых геодезических измерений (определений)	0,25
1670	5003215,52	5236846,35	45,243503	34,694167	Метод спутниковых геодезических измерений (определений)	0,25
1671	5003216,13	5236851,93	45,243509	34,694238	Метод спутниковых геодезических измерений (определений)	0,25
1672	5003218,84	5236858,63	45,243534	34,694323	Метод спутниковых геодезических измерений (определений)	0,25
1673	5003218,12	5236864,68	45,243528	34,694400	Метод спутниковых геодезических измерений (определений)	0,25
1674	5003213,72	5236869,66	45,243489	34,694464	Метод спутниковых геодезических измерений (определений)	0,25
1675	5003208,36	5236872,43	45,243441	34,694500	Метод спутниковых геодезических измерений (определений)	0,25
1676	5003201,25	5236872,98	45,243377	34,694508	Метод спутниковых геодезических измерений (определений)	0,25
1677	5003193,15	5236871,49	45,243304	34,694490	Метод спутниковых геодезических измерений (определений)	0,25

(1)	(2)	(3)	(4)	(5)	(6)	(7)
1678	5003187,30	5236867,90	45,243251	34,694445	Метод спутниковых геодезических измерений (определений)	0,25
1679	5003182,43	5236866,04	45,243207	34,694422	Метод спутниковых геодезических измерений (определений)	0,25
1680	5003176,20	5236866,60	45,243151	34,694430	Метод спутниковых геодезических измерений (определений)	0,25
1681	5003166,50	5236868,79	45,243064	34,694459	Метод спутниковых геодезических измерений (определений)	0,25
1682	5003161,52	5236866,76	45,243019	34,694434	Метод спутниковых геодезических измерений (определений)	0,25
1683	5003159,12	5236862,36	45,242997	34,694378	Метод спутниковых геодезических измерений (определений)	0,25
1684	5003160,08	5236855,36	45,243005	34,694289	Метод спутниковых геодезических измерений (определений)	0,25
1685	5003158,57	5236850,57	45,242991	34,694228	Метод спутниковых геодезических измерений (определений)	0,25
1686	5003155,05	5236846,38	45,242959	34,694175	Метод спутниковых геодезических измерений (определений)	0,25
1687	5003149,97	5236843,33	45,242913	34,694137	Метод спутниковых геодезических измерений (определений)	0,25
1688	5003143,53	5236842,87	45,242855	34,694132	Метод спутниковых геодезических измерений (определений)	0,25
1689	5003119,39	5236844,75	45,242638	34,694159	Метод спутниковых геодезических измерений (определений)	0,25
1690	5003113,91	5236847,46	45,242589	34,694194	Метод спутниковых геодезических измерений (определений)	0,25
1691	5003107,21	5236852,09	45,242529	34,694254	Метод спутниковых геодезических измерений (определений)	0,25
1692	5003101,03	5236858,30	45,242474	34,694334	Метод спутниковых геодезических измерений (определений)	0,25
1693	5003094,19	5236864,68	45,242413	34,694416	Метод спутниковых геодезических измерений (определений)	0,25

(1)	(2)	(3)	(4)	(5)	(6)	(7)
1694	5003085,68	5236870,56	45,242337	34,694492	Метод спутниковых геодезических измерений (определений)	0,25
1695	5003075,87	5236874,08	45,242249	34,694538	Метод спутниковых геодезических измерений (определений)	0,25
1696	5003070,61	5236875,84	45,242202	34,694561	Метод спутниковых геодезических измерений (определений)	0,25
1697	5003066,03	5236878,93	45,242161	34,694601	Метод спутниковых геодезических измерений (определений)	0,25
1698	5003062,78	5236881,81	45,242132	34,694638	Метод спутниковых геодезических измерений (определений)	0,25
1699	5003059,77	5236883,02	45,242105	34,694654	Метод спутниковых геодезических измерений (определений)	0,25
1700	5003053,77	5236883,44	45,242052	34,694660	Метод спутниковых геодезических измерений (определений)	0,25
1701	5003047,00	5236882,35	45,241990	34,694647	Метод спутниковых геодезических измерений (определений)	0,25
1702	5003035,90	5236880,75	45,241890	34,694628	Метод спутниковых геодезических измерений (определений)	0,25
1703	5003025,78	5236880,65	45,241799	34,694628	Метод спутниковых геодезических измерений (определений)	0,25
1704	5003017,10	5236882,06	45,241721	34,694647	Метод спутниковых геодезических измерений (определений)	0,25
1705	5003009,52	5236883,87	45,241653	34,694671	Метод спутниковых геодезических измерений (определений)	0,25
1706	5003001,51	5236884,81	45,241581	34,694684	Метод спутниковых геодезических измерений (определений)	0,25
1707	5002994,28	5236885,37	45,241516	34,694692	Метод спутниковых геодезических измерений (определений)	0,25
1708	5002988,16	5236886,15	45,241461	34,694703	Метод спутниковых геодезических измерений (определений)	0,25
1709	5002982,46	5236888,86	45,241410	34,694738	Метод спутниковых геодезических измерений (определений)	0,25

(1)	(2)	(3)	(4)	(5)	(6)	(7)
1710	5002977,42	5236891,95	45,241365	34,694778	Метод спутниковых геодезических измерений (определений)	0,25
1711	5002973,64	5236893,15	45,241331	34,694794	Метод спутниковых геодезических измерений (определений)	0,25
1712	5002968,31	5236892,48	45,241283	34,694786	Метод спутниковых геодезических измерений (определений)	0,25
1713	5002963,75	5236892,67	45,241242	34,694789	Метод спутниковых геодезических измерений (определений)	0,25
1714	5002958,18	5236893,62	45,241192	34,694802	Метод спутниковых геодезических измерений (определений)	0,25
1715	5002952,52	5236892,95	45,241141	34,694794	Метод спутниковых геодезических измерений (определений)	0,25
1716	5002947,32	5236890,78	45,241094	34,694767	Метод спутниковых геодезических измерений (определений)	0,25
1717	5002941,92	5236886,74	45,241045	34,694716	Метод спутниковых геодезических измерений (определений)	0,25
1718	5002938,48	5236886,05	45,241014	34,694708	Метод спутниковых геодезических измерений (определений)	0,25
1719	5002935,11	5236888,39	45,240984	34,694738	Метод спутниковых геодезических измерений (определений)	0,25
1720	5002933,74	5236892,76	45,240972	34,694794	Метод спутниковых геодезических измерений (определений)	0,25
1721	5002935,00	5236899,53	45,240984	34,694880	Метод спутниковых геодезических измерений (определений)	0,25
1722	5002933,63	5236903,75	45,240972	34,694934	Метод спутниковых геодезических измерений (определений)	0,25
1723	5002930,05	5236906,01	45,240940	34,694963	Метод спутниковых геодезических измерений (определений)	0,25
1724	5002925,04	5236906,58	45,240895	34,694971	Метод спутниковых геодезических измерений (определений)	0,25
1725	5002919,61	5236905,65	45,240846	34,694960	Метод спутниковых геодезических измерений (определений)	0,25

(1)	(2)	(3)	(4)	(5)	(6)	(7)
1726	5002913,81	5236907,09	45,240794	34,694979	Метод спутниковых геодезических измерений (определений)	0,25
1727	5002909,45	5236910,44	45,240755	34,695022	Метод спутниковых геодезических измерений (определений)	0,25
1728	5002906,85	5236914,65	45,240732	34,695076	Метод спутниковых геодезических измерений (определений)	0,25
1729	5002905,37	5236918,17	45,240719	34,695121	Метод спутниковых геодезических измерений (определений)	0,25
1730	5002901,45	5236921,27	45,240684	34,695161	Метод спутниковых геодезических измерений (определений)	0,25
1731	5002894,54	5236923,77	45,240622	34,695194	Метод спутниковых геодезических измерений (определений)	0,25
1732	5002886,05	5236925,81	45,240546	34,695221	Метод спутниковых геодезических измерений (определений)	0,25
1733	5002878,71	5236927,40	45,240480	34,695242	Метод спутниковых геодезических измерений (определений)	0,25
1734	5002870,71	5236927,55	45,240408	34,695245	Метод спутниковых геодезических измерений (определений)	0,25
1735	5002859,71	5236926,56	45,240309	34,695234	Метод спутниковых геодезических измерений (определений)	0,25
1736	5002853,29	5236924,86	45,240251	34,695213	Метод спутниковых геодезических измерений (определений)	0,25
1737	5002847,00	5236920,16	45,240194	34,695154	Метод спутниковых геодезических измерений (определений)	0,25
1738	5002843,37	5236916,28	45,240161	34,695105	Метод спутниковых геодезических измерений (определений)	0,25
1739	5002840,31	5236909,97	45,240133	34,695025	Метод спутниковых геодезических измерений (определений)	0,25
1740	5002838,03	5236904,44	45,240112	34,694955	Метод спутниковых геодезических измерений (определений)	0,25
1741	5002835,75	5236899,81	45,240091	34,694896	Метод спутниковых геодезических измерений (определений)	0,25

(1)	(2)	(3)	(4)	(5)	(6)	(7)
1742	5002832,22	5236896,16	45,240059	34,694850	Метод спутниковых геодезических измерений (определений)	0,25
1743	5002827,45	5236895,71	45,240016	34,694845	Метод спутниковых геодезических измерений (определений)	0,25
1744	5002821,55	5236897,29	45,239963	34,694866	Метод спутниковых геодезических измерений (определений)	0,25
1745	5002815,40	5236900,45	45,239908	34,694907	Метод спутниковых геодезических измерений (определений)	0,25
1746	5002810,70	5236904,17	45,239866	34,694955	Метод спутниковых геодезических измерений (определений)	0,25
1747	5002805,75	5236910,42	45,239822	34,695035	Метод спутниковых геодезических измерений (определений)	0,25
1748	5002801,67	5236918,16	45,239786	34,695134	Метод спутниковых геодезических измерений (определений)	0,25
1749	5002799,14	5236926,36	45,239764	34,695239	Метод спутниковых геодезических измерений (определений)	0,25
1750	5002796,73	5236934,10	45,239743	34,695338	Метод спутниковых геодезических измерений (определений)	0,25
1751	5002793,22	5236940,43	45,239712	34,695419	Метод спутниковых геодезических измерений (определений)	0,25
1752	5002787,03	5236947,75	45,239657	34,695513	Метод спутниковых геодезических измерений (определений)	0,25
1753	5002784,54	5236952,53	45,239635	34,695574	Метод спутниковых геодезических измерений (определений)	0,25
1754	5002781,93	5236957,98	45,239612	34,695644	Метод спутниковых геодезических измерений (определений)	0,25
1755	5002778,11	5236961,74	45,239578	34,695692	Метод спутниковых геодезических измерений (определений)	0,25
1756	5002771,08	5236965,03	45,239515	34,695735	Метод спутниковых геодезических измерений (определений)	0,25
1757	5002765,40	5236965,85	45,239464	34,695746	Метод спутниковых геодезических измерений (определений)	0,25

(1)	(2)	(3)	(4)	(5)	(6)	(7)
1758	5002758,09	5236963,88	45,239398	34,695722	Метод спутниковых геодезических измерений (определений)	0,25
1759	5002750,12	5236961,06	45,239326	34,695687	Метод спутниковых геодезических измерений (определений)	0,25
1760	5002742,79	5236959,10	45,239260	34,695663	Метод спутниковых геодезических измерений (определений)	0,25
1761	5002738,37	5236956,53	45,239220	34,695631	Метод спутниковых геодезических измерений (определений)	0,25
1762	5002733,96	5236953,36	45,239180	34,695591	Метод спутниковых геодезических измерений (определений)	0,25
1763	5002727,87	5236950,38	45,239125	34,695554	Метод спутниковых геодезических измерений (определений)	0,25
1764	5002724,11	5236949,10	45,239091	34,695538	Метод спутниковых геодезических измерений (определений)	0,25
1765	5002720,01	5236948,44	45,239054	34,695530	Метод спутниковых геодезических измерений (определений)	0,25
1766	5002714,45	5236948,78	45,239004	34,695535	Метод спутниковых геодезических измерений (определений)	0,25
1767	5002710,68	5236947,47	45,238970	34,695519	Метод спутниковых геодезических измерений (определений)	0,25
1768	5002708,06	5236943,28	45,238946	34,695466	Метод спутниковых геодезических измерений (определений)	0,25
1769	5002703,99	5236937,73	45,238909	34,695396	Метод спутниковых геодезических измерений (определений)	0,25
1770	5002700,94	5236931,42	45,238881	34,695316	Метод спутниковых геодезических измерений (определений)	0,25
1771	5002698,67	5236924,65	45,238860	34,695230	Метод спутниковых геодезических измерений (определений)	0,25
1772	5002696,39	5236919,99	45,238839	34,695171	Метод спутниковых геодезических измерений (определений)	0,25
1773	5002693,30	5236917,83	45,238811	34,695143	Метод спутниковых геодезических измерений (определений)	0,25

(1)	(2)	(3)	(4)	(5)	(6)	(7)
1774	5002688,18	5236918,04	45,238765	34,695147	Метод спутниковых геодезических измерений (определений)	0,25
1775	5002681,27	5236920,71	45,238703	34,695182	Метод спутниковых геодезических измерений (определений)	0,25
1776	5002675,47	5236922,55	45,238651	34,695206	Метод спутниковых геодезических измерений (определений)	0,25
1777	5002670,12	5236923,96	45,238603	34,695225	Метод спутниковых геодезических измерений (определений)	0,25
1778	5002657,10	5236925,95	45,238486	34,695252	Метод спутниковых геодезических измерений (определений)	0,25
1779	5002647,63	5236927,76	45,238401	34,695276	Метод спутниковых геодезических измерений (определений)	0,25
1780	5002642,84	5236928,33	45,238358	34,695284	Метод спутниковых геодезических измерений (определений)	0,25
1781	5002637,18	5236928,67	45,238307	34,695289	Метод спутниковых геодезических измерений (определений)	0,25
1782	5002630,39	5236929,47	45,238246	34,695300	Метод спутниковых геодезических измерений (определений)	0,25
1783	5002623,38	5236930,42	45,238183	34,695313	Метод спутниковых геодезических измерений (определений)	0,25
1784	5002616,81	5236930,98	45,238124	34,695321	Метод спутниковых геодезических измерений (определений)	0,25
1785	5002608,70	5236931,38	45,238051	34,695327	Метод спутниковых геодезических измерений (определений)	0,25
1786	5002603,58	5236931,16	45,238005	34,695325	Метод спутниковых геодезических измерений (определений)	0,25
1787	5002599,01	5236931,59	45,237964	34,695331	Метод спутниковых геодезических измерений (определений)	0,25
1788	5002592,45	5236932,63	45,237905	34,695345	Метод спутниковых геодезических измерений (определений)	0,25
1789	5002584,24	5236932,30	45,237831	34,695342	Метод спутниковых геодезических измерений (определений)	0,25

(1)	(2)	(3)	(4)	(5)	(6)	(7)
1790	5002577,48	5236929,97	45,237770	34,695313	Метод спутниковых геодезических измерений (определений)	0,25
1791	5002572,29	5236926,38	45,237723	34,695268	Метод спутниковых геодезических измерений (определений)	0,25
1792	5002567,79	5236920,99	45,237682	34,695200	Метод спутниковых геодезических измерений (определений)	0,25
1793	5002564,93	5236917,27	45,237656	34,695153	Метод спутниковых геодезических измерений (определений)	0,25
1794	5002561,74	5236914,97	45,237627	34,695124	Метод спутниковых геодезических измерений (определений)	0,25
1795	5002558,17	5236914,06	45,237595	34,695113	Метод спутниковых геодезических измерений (определений)	0,25
1796	5002553,06	5236914,32	45,237549	34,695117	Метод спутниковых геодезических измерений (определений)	0,25
1797	5002548,49	5236916,47	45,237508	34,695145	Метод спутниковых геодезических измерений (определений)	0,25
1798	5002545,34	5236920,06	45,237480	34,695191	Метод спутниковых геодезических измерений (определений)	0,25
1799	5002543,51	5236925,70	45,237464	34,695263	Метод спутниковых геодезических измерений (определений)	0,25
1800	5002541,48	5236928,42	45,237446	34,695298	Метод спутниковых геодезических измерений (определений)	0,25
1801	5002537,90	5236930,68	45,237414	34,695327	Метод спутниковых геодезических измерений (определений)	0,25
1802	5002532,77	5236932,12	45,237368	34,695346	Метод спутниковых геодезических измерений (определений)	0,25
1803	5002517,63	5236934,80	45,237232	34,695382	Метод спутниковых геодезических измерений (определений)	0,25
1804	5002500,38	5236936,58	45,237077	34,695407	Метод спутниковых геодезических измерений (определений)	0,25
1805	5002485,61	5236935,95	45,236944	34,695401	Метод спутниковых геодезических измерений (определений)	0,25

(1)	(2)	(3)	(4)	(5)	(6)	(7)
1806	5002469,84	5236934,37	45,236802	34,695382	Метод спутниковых геодезических измерений (определений)	0,25
1807	5002460,96	5236932,82	45,236722	34,695364	Метод спутниковых геодезических измерений (определений)	0,25
1808	5002451,87	5236930,21	45,236640	34,695332	Метод спутниковых геодезических измерений (определений)	0,25
1809	5002436,50	5236923,44	45,236501	34,695248	Метод спутниковых геодезических измерений (определений)	0,25
1810	5002426,77	5236917,95	45,236413	34,695179	Метод спутниковых геодезических измерений (определений)	0,25
1811	5002419,58	5236913,46	45,236348	34,695123	Метод спутниковых геодезических измерений (определений)	0,25
1812	5002413,41	5236908,54	45,236292	34,695061	Метод спутниковых геодезических измерений (определений)	0,25
1813	5002409,03	5236901,96	45,236252	34,694978	Метод спутниковых геодезических измерений (определений)	0,25
1814	5002404,84	5236898,56	45,236214	34,694935	Метод спутниковых геодезических измерений (определений)	0,25
1815	5002397,32	5236894,95	45,236146	34,694890	Метод спутниковых геодезических измерений (определений)	0,25
1816	5002391,71	5236890,03	45,236095	34,694828	Метод спутниковых геодезических измерений (определений)	0,25
1817	5002388,52	5236886,47	45,236066	34,694783	Метод спутниковых геодезических измерений (определений)	0,25
1818	5002385,76	5236884,38	45,236041	34,694757	Метод спутниковых геодезических измерений (определений)	0,25
1819	5002383,10	5236883,90	45,236017	34,694751	Метод спутниковых геодезических измерений (определений)	0,25
1820	5002379,65	5236884,00	45,235986	34,694752	Метод спутниковых геодезических измерений (определений)	0,25
1821	5002375,43	5236883,65	45,235948	34,694749	Метод спутниковых геодезических измерений (определений)	0,25

(1)	(2)	(3)	(4)	(5)	(6)	(7)
1822	5002370,99	5236882,50	45,235908	34,694735	Метод спутниковых геодезических измерений (определений)	0,25
1823	5002351,70	5236878,47	45,235734	34,694686	Метод спутниковых геодезических измерений (определений)	0,25
1824	5002340,28	5236875,30	45,235631	34,694647	Метод спутниковых геодезических измерений (определений)	0,25
1825	5002331,98	5236872,31	45,235556	34,694610	Метод спутниковых геодезических измерений (определений)	0,25
1826	5002322,89	5236868,45	45,235474	34,694562	Метод спутниковых геодезических измерений (определений)	0,25
1827	5002315,26	5236864,76	45,235405	34,694516	Метод спутниковых геодезических измерений (определений)	0,25
1828	5002310,05	5236863,07	45,235358	34,694495	Метод спутниковых геодезических измерений (определений)	0,25
1829	5002294,10	5236858,72	45,235214	34,694442	Метод спутниковых геодезических измерений (определений)	0,25
1830	5002283,89	5236856,76	45,235122	34,694418	Метод спутниковых геодезических измерений (определений)	0,25
1831	5002281,10	5236858,28	45,235097	34,694438	Метод спутниковых геодезических измерений (определений)	0,25
1832	5002278,34	5236866,43	45,235073	34,694542	Метод спутниковых геодезических измерений (определений)	0,25
1833	5002275,48	5236874,25	45,235048	34,694642	Метод спутниковых геодезических измерений (определений)	0,25
1834	5002272,89	5236878,30	45,235025	34,694693	Метод спутниковых геодезических измерений (определений)	0,25
1835	5002268,96	5236881,79	45,234990	34,694739	Метод спутниковых геодезических измерений (определений)	0,25
1836	5002262,17	5236883,23	45,234929	34,694758	Метод спутниковых геодезических измерений (определений)	0,25
1837	5002256,17	5236883,48	45,234875	34,694762	Метод спутниковых геодезических измерений (определений)	0,25

(1)	(2)	(3)	(4)	(5)	(6)	(7)
1838	5002243,07	5236881,48	45,234757	34,694738	Метод спутниковых геодезических измерений (определений)	0,25
1839	5002232,20	5236878,54	45,234659	34,694702	Метод спутниковых геодезических измерений (определений)	0,25
1840	5002225,79	5236875,26	45,234601	34,694661	Метод спутниковых геодезических измерений (определений)	0,25
1841	5002219,25	5236873,21	45,234542	34,694635	Метод спутниковых геодезических измерений (определений)	0,25
1842	5002212,60	5236872,13	45,234482	34,694623	Метод спутниковых геодезических измерений (определений)	0,25
1843	5002207,04	5236872,08	45,234432	34,694623	Метод спутниковых геодезических измерений (определений)	0,25
1844	5002202,47	5236873,61	45,234391	34,694643	Метод спутниковых геодезических измерений (определений)	0,25
1845	5002196,53	5236879,75	45,234339	34,694722	Метод спутниковых геодезических измерений (определений)	0,25
1846	5002190,23	5236886,44	45,234282	34,694808	Метод спутниковых геодезических измерений (определений)	0,25
1847	5002181,22	5236897,12	45,234202	34,694945	Метод спутниковых геодезических измерений (определений)	0,25
1848	5002169,21	5236909,55	45,234095	34,695105	Метод спутниковых геодезических измерений (определений)	0,25
1849	5002158,22	5236919,51	45,233997	34,695233	Метод спутниковых геодезических измерений (определений)	0,25
1850	5002153,84	5236924,41	45,233958	34,695296	Метод спутниковых геодезических измерений (определений)	0,25
1851	5002149,00	5236930,95	45,233915	34,695380	Метод спутниковых геодезических измерений (определений)	0,25
1852	5002144,80	5236938,99	45,233878	34,695483	Метод спутниковых геодезических измерений (определений)	0,25
1853	5002137,91	5236950,15	45,233817	34,695626	Метод спутниковых геодезических измерений (определений)	0,25

(1)	(2)	(3)	(4)	(5)	(6)	(7)
1854	5002133,71	5236958,45	45,233780	34,695732	Метод спутниковых геодезических измерений (определений)	0,25
1855	5002129,51	5236966,72	45,233743	34,695838	Метод спутниковых геодезических измерений (определений)	0,25
1856	5002124,08	5236976,56	45,233695	34,695964	Метод спутниковых геодезических измерений (определений)	0,25
1857	5002107,52	5236999,49	45,233548	34,696258	Метод спутниковых геодезических измерений (определений)	0,25
1858	5002098,73	5237011,51	45,233470	34,696412	Метод спутниковых геодезических измерений (определений)	0,25
1859	5002091,10	5237018,56	45,233402	34,696503	Метод спутниковых геодезических измерений (определений)	0,25
1860	5002079,37	5237024,80	45,233297	34,696584	Метод спутниковых геодезических измерений (определений)	0,25
1861	5002060,61	5237033,27	45,233129	34,696694	Метод спутниковых геодезических измерений (определений)	0,25
1862	5002042,73	5237041,88	45,232969	34,696806	Метод спутниковых геодезических измерений (определений)	0,25
1863	5001977,02	5237078,37	45,232381	34,697279	Метод спутниковых геодезических измерений (определений)	0,25
1864	5001956,58	5237089,57	45,232198	34,697424	Метод спутниковых геодезических измерений (определений)	0,25
1865	5001939,90	5237100,31	45,232049	34,697563	Метод спутниковых геодезических измерений (определений)	0,25
1866	5001908,94	5237117,67	45,231772	34,697788	Метод спутниковых геодезических измерений (определений)	0,25
1867	5001894,76	5237123,81	45,231645	34,697868	Метод спутниковых геодезических измерений (определений)	0,25
1868	5001881,30	5237126,02	45,231524	34,697898	Метод спутниковых геодезических измерений (определений)	0,25
1869	5001864,53	5237125,01	45,231373	34,697887	Метод спутниковых геодезических измерений (определений)	0,25

(1)	(2)	(3)	(4)	(5)	(6)	(7)
1870	5001847,43	5237122,15	45,231219	34,697853	Метод спутниковых геодезических измерений (определений)	0,25
1871	5001831,90	5237118,86	45,231079	34,697813	Метод спутниковых геодезических измерений (определений)	0,25
1872	5001818,04	5237117,25	45,230954	34,697794	Метод спутниковых геодезических измерений (определений)	0,25
1873	5001802,49	5237115,20	45,230814	34,697770	Метод спутниковых геодезических измерений (определений)	0,25
1874	5001776,84	5237112,26	45,230583	34,697736	Метод спутниковых геодезических измерений (определений)	0,25
1875	5001760,75	5237109,36	45,230438	34,697701	Метод спутниковых геодезических измерений (определений)	0,25
1876	5001719,97	5237097,33	45,230070	34,697553	Метод спутниковых геодезических измерений (определений)	0,25
1877	5001695,59	5237090,42	45,229850	34,697468	Метод спутниковых геодезических измерений (определений)	0,25
1878	5001659,88	5237081,98	45,229528	34,697365	Метод спутниковых геодезических измерений (определений)	0,25
1879	5001616,84	5237073,07	45,229140	34,697257	Метод спутниковых геодезических измерений (определений)	0,25
1880	5001571,58	5237064,61	45,228732	34,697155	Метод спутниковых геодезических измерений (определений)	0,25
1881	5001528,31	5237056,07	45,228342	34,697052	Метод спутниковых геодезических измерений (определений)	0,25
1882	5001496,47	5237051,14	45,228055	34,696993	Метод спутниковых геодезических измерений (определений)	0,25
1883	5001478,17	5237046,72	45,227890	34,696939	Метод спутниковых геодезических измерений (определений)	0,25
1884	5001449,02	5237039,90	45,227627	34,696856	Метод спутниковых геодезических измерений (определений)	0,25
1885	5001427,98	5237031,20	45,227437	34,696748	Метод спутниковых геодезических измерений (определений)	0,25

(1)	(2)	(3)	(4)	(5)	(6)	(7)
1886	5001380,32	5237006,92	45,227006	34,696444	Метод спутниковых геодезических измерений (определений)	0,25
1887	5001352,35	5236992,37	45,226753	34,696263	Метод спутниковых геодезических измерений (определений)	0,25
1888	5001284,40	5236962,08	45,226139	34,695886	Метод спутниковых геодезических измерений (определений)	0,25
1889	5001256,96	5236950,02	45,225891	34,695736	Метод спутниковых геодезических измерений (определений)	0,25
1890	5001219,66	5236934,01	45,225554	34,695537	Метод спутниковых геодезических измерений (определений)	0,25
1891	5001196,29	5236925,38	45,225343	34,695430	Метод спутниковых геодезических измерений (определений)	0,25
1892	5001187,66	5236921,05	45,225265	34,695376	Метод спутниковых геодезических измерений (определений)	0,25
1893	5001160,03	5236906,64	45,225015	34,695196	Метод спутниковых геодезических измерений (определений)	0,25
1894	5001140,65	5236898,58	45,224840	34,695096	Метод спутниковых геодезических измерений (определений)	0,25
1895	5001132,55	5236897,09	45,224767	34,695078	Метод спутниковых геодезических измерений (определений)	0,25
1896	5001115,56	5236896,21	45,224614	34,695069	Метод спутниковых геодезических измерений (определений)	0,25
1897	5001105,56	5236895,01	45,224524	34,695055	Метод спутниковых геодезических измерений (определений)	0,25
1898	5001090,04	5236891,94	45,224384	34,695017	Метод спутниковых геодезических измерений (определений)	0,25
1899	5001077,28	5236889,95	45,224269	34,694994	Метод спутниковых геодезических измерений (определений)	0,25
1900	5000998,12	5236882,23	45,223557	34,694906	Метод спутниковых геодезических измерений (определений)	0,25
1901	5000920,97	5236869,70	45,222861	34,694756	Метод спутниковых геодезических измерений (определений)	0,25

(1)	(2)	(3)	(4)	(5)	(6)	(7)
1902	5000859,39	5236860,52	45,222306	34,694647	Метод спутниковых геодезических измерений (определений)	0,25
1903	5000840,75	5236856,57	45,222138	34,694599	Метод спутниковых геодезических измерений (определений)	0,25
1904	5000813,55	5236853,22	45,221893	34,694560	Метод спутниковых геодезических измерений (определений)	0,25
1905	5000791,67	5236851,98	45,221696	34,694547	Метод спутниковых геодезических измерений (определений)	0,25
1906	5000779,79	5236850,61	45,221589	34,694531	Метод спутниковых геодезических измерений (определений)	0,25
1907	5000764,25	5236848,17	45,221449	34,694502	Метод спутниковых геодезических измерений (определений)	0,25
1908	5000735,51	5236843,42	45,221190	34,694445	Метод спутниковых геодезических измерений (определений)	0,25
1909	5000712,66	5236839,74	45,220984	34,694401	Метод спутниковых геодезических измерений (определений)	0,25
1910	5000700,89	5236838,58	45,220878	34,694388	Метод спутниковых геодезических измерений (определений)	0,25
1911	5000678,34	5236836,48	45,220675	34,694364	Метод спутниковых геодезических измерений (определений)	0,25
1912	5000664,59	5236834,22	45,220551	34,694337	Метод спутниковых геодезических измерений (определений)	0,25
1913	5000639,31	5236826,33	45,220323	34,694239	Метод спутниковых геодезических измерений (определений)	0,25
1914	5000609,55	5236813,40	45,220054	34,694079	Метод спутниковых геодезических измерений (определений)	0,25
1915	5000587,77	5236801,64	45,219857	34,693932	Метод спутниковых геодезических измерений (определений)	0,25
1916	5000579,05	5236795,59	45,219778	34,693856	Метод спутниковых геодезических измерений (определений)	0,25
1917	5000566,50	5236784,16	45,219664	34,693712	Метод спутниковых геодезических измерений (определений)	0,25

(1)	(2)	(3)	(4)	(5)	(6)	(7)
1918	5000559,86	5236780,86	45,219604	34,693671	Метод спутниковых геодезических измерений (определений)	0,25
1919	5000552,32	5236779,77	45,219536	34,693658	Метод спутниковых геодезических измерений (определений)	0,25
1920	5000537,28	5236782,13	45,219401	34,693690	Метод спутниковых геодезических измерений (определений)	0,25
1921	5000529,96	5236781,58	45,219335	34,693684	Метод спутниковых геодезических измерений (определений)	0,25
1922	5000521,64	5236778,89	45,219260	34,693650	Метод спутниковых геодезических измерений (определений)	0,25
1923	5000514,36	5236774,18	45,219194	34,693591	Метод спутниковых геодезических измерений (определений)	0,25
1924	5000502,54	5236766,60	45,219087	34,693496	Метод спутниковых геодезических измерений (определений)	0,25
1925	5000494,81	5236760,73	45,219017	34,693423	Метод спутниковых геодезических измерений (определений)	0,25
1926	5000485,98	5236755,13	45,218937	34,693352	Метод спутниковых геодезических измерений (определений)	0,25
1927	5000480,34	5236752,32	45,218886	34,693317	Метод спутниковых геодезических измерений (определений)	0,25
1928	5000471,49	5236749,18	45,218806	34,693279	Метод спутниковых геодезических измерений (определений)	0,25
1929	5000467,29	5236746,54	45,218768	34,693246	Метод спутниковых геодезических измерений (определений)	0,25
1930	5000462,67	5236741,32	45,218726	34,693180	Метод спутниковых геодезических измерений (определений)	0,25
1931	5000459,38	5236737,52	45,218696	34,693132	Метод спутниковых геодезических измерений (определений)	0,25
1932	5000451,97	5236732,10	45,218629	34,693064	Метод спутниковых геодезических измерений (определений)	0,25
1933	5000447,12	5236728,74	45,218585	34,693021	Метод спутниковых геодезических измерений (определений)	0,25

(1)	(2)	(3)	(4)	(5)	(6)	(7)
1934	5000441,36	5236726,57	45,218533	34,692995	Метод спутниковых геодезических измерений (определений)	0,25
1935	5000434,82	5236725,17	45,218474	34,692978	Метод спутниковых геодезических измерений (определений)	0,25
1936	5000429,96	5236722,29	45,218430	34,692942	Метод спутниковых геодезических измерений (определений)	0,25
1937	5000423,57	5236717,29	45,218372	34,692879	Метод спутниковых геодезических измерений (определений)	0,25
1938	5000419,36	5236715,21	45,218334	34,692853	Метод спутниковых геодезических измерений (определений)	0,25
1939	5000413,04	5236714,27	45,218277	34,692842	Метод спутниковых геодезических измерений (определений)	0,25
1940	5000407,60	5236712,57	45,218228	34,692821	Метод спутниковых геодезических измерений (определений)	0,25
1941	5000393,94	5236700,47	45,218104	34,692668	Метод спутниковых геодезических измерений (определений)	0,25
1942	5000388,89	5236694,77	45,218058	34,692596	Метод спутниковых геодезических измерений (определений)	0,25
1943	5000384,71	5236689,78	45,218020	34,692534	Метод спутниковых геодезических измерений (определений)	0,25
1944	5000380,96	5236687,61	45,217986	34,692506	Метод спутниковых геодезических измерений (определений)	0,25
1945	5000373,63	5236687,00	45,217920	34,692500	Метод спутниковых геодезических измерений (определений)	0,25
1946	5000368,95	5236688,29	45,217878	34,692517	Метод спутниковых геодезических измерений (определений)	0,25
1947	5000363,68	5236692,48	45,217831	34,692571	Метод спутниковых геодезических измерений (определений)	0,25
1948	5000353,91	5236702,84	45,217744	34,692704	Метод спутниковых геодезических измерений (определений)	0,25
1949	5000349,88	5236705,23	45,217708	34,692735	Метод спутниковых геодезических измерений (определений)	0,25

(1)	(2)	(3)	(4)	(5)	(6)	(7)
1950	5000345,20	5236706,60	45,217666	34,692753	Метод спутниковых геодезических измерений (определений)	0,25
1951	5000341,84	5236709,71	45,217636	34,692793	Метод спутниковых геодезических измерений (определений)	0,25
1952	5000338,23	5236714,05	45,217604	34,692848	Метод спутниковых геодезических измерений (определений)	0,25
1953	5000333,65	5236716,83	45,217563	34,692884	Метод спутниковых геодезических измерений (определений)	0,25
1954	5000324,18	5236718,72	45,217478	34,692910	Метод спутниковых геодезических измерений (определений)	0,25
1955	5000317,07	5236719,44	45,217414	34,692920	Метод спутниковых геодезических измерений (определений)	0,25
1956	5000312,82	5236721,21	45,217376	34,692943	Метод спутниковых геодезических измерений (определений)	0,25
1957	5000305,42	5236728,04	45,217310	34,693031	Метод спутниковых геодезических измерений (определений)	0,25
1958	5000299,54	5236737,56	45,217258	34,693153	Метод спутниковых геодезических измерений (определений)	0,25
1959	5000295,50	5236741,46	45,217222	34,693203	Метод спутниковых геодезических измерений (определений)	0,25
1960	5000290,69	5236744,24	45,217179	34,693239	Метод спутниковых геодезических измерений (определений)	0,25
1961	5000286,68	5236745,75	45,217143	34,693258	Метод спутниковых геодезических измерений (определений)	0,25
1962	5000283,76	5236748,41	45,217117	34,693293	Метод спутниковых геодезических измерений (определений)	0,25
1963	5000281,02	5236755,76	45,217093	34,693387	Метод спутниковых геодезических измерений (определений)	0,25
1964	5000278,21	5236759,98	45,217068	34,693441	Метод спутниковых геодезических измерений (определений)	0,25
1965	5000271,15	5236765,87	45,217005	34,693517	Метод спутниковых геодезических измерений (определений)	0,25

(1)	(2)	(3)	(4)	(5)	(6)	(7)
1966	5000268,76	5236770,26	45,216984	34,693573	Метод спутниковых геодезических измерений (определений)	0,25
1967	5000269,16	5236775,13	45,216988	34,693635	Метод спутниковых геодезических измерений (определений)	0,25
1968	5000271,19	5236783,78	45,217007	34,693745	Метод спутниковых геодезических измерений (определений)	0,25
1969	5000270,80	5236789,29	45,217004	34,693815	Метод спутниковых геодезических измерений (определений)	0,25
1970	5000267,97	5236793,95	45,216979	34,693874	Метод спутниковых геодезических измерений (определений)	0,25
1971	5000253,49	5236807,49	45,216850	34,694049	Метод спутниковых геодезических измерений (определений)	0,25
1972	5000249,14	5236809,18	45,216811	34,694071	Метод спутниковых геодезических измерений (определений)	0,25
1973	5000243,37	5236807,93	45,216759	34,694056	Метод спутниковых геодезических измерений (определений)	0,25
1974	5000240,30	5236803,97	45,216731	34,694005	Метод спутниковых геодезических измерений (определений)	0,25
1975	5000238,81	5236797,76	45,216717	34,693927	Метод спутниковых геодезических измерений (определений)	0,25
1976	5000236,30	5236793,58	45,216694	34,693874	Метод спутниковых геодезических измерений (определений)	0,25
1977	5000232,32	5236790,62	45,216658	34,693837	Метод спутниковых геодезических измерений (определений)	0,25
1978	5000230,15	5236786,14	45,216638	34,693780	Метод спутниковых геодезических измерений (определений)	0,25
1979	5000231,31	5236780,63	45,216648	34,693710	Метод спутниковых геодезических измерений (определений)	0,25
1980	5000235,03	5236776,20	45,216681	34,693653	Метод спутниковых геодезических измерений (определений)	0,25
1981	5000236,18	5236771,66	45,216691	34,693595	Метод спутниковых геодезических измерений (определений)	0,25

(1)	(2)	(3)	(4)	(5)	(6)	(7)
1982	5000234,57	5236765,99	45,216676	34,693523	Метод спутниковых геодезических измерений (определений)	0,25
1983	5000231,33	5236757,30	45,216646	34,693413	Метод спутниковых геодезических измерений (определений)	0,25
1984	5000229,45	5236756,18	45,216629	34,693399	Метод спутниковых геодезических измерений (определений)	0,25
1985	5000226,66	5236756,86	45,216604	34,693408	Метод спутниковых геодезических измерений (определений)	0,25
1986	5000223,74	5236759,57	45,216578	34,693442	Метод спутниковых геодезических измерений (определений)	0,25
1987	5000209,49	5236773,26	45,216451	34,693618	Метод спутниковых геодезических измерений (определений)	0,25
1988	5000204,75	5236779,35	45,216409	34,693697	Метод спутниковых геодезических измерений (определений)	0,25
1989	5000200,37	5236784,25	45,216370	34,693759	Метод спутниковых геодезических измерений (определений)	0,25
1990	5000194,66	5236788,44	45,216319	34,693814	Метод спутниковых геодезических измерений (определений)	0,25
1991	5000188,07	5236792,31	45,216260	34,693864	Метод спутниковых геодезических измерений (определений)	0,25
1992	5000180,72	5236794,83	45,216194	34,693897	Метод спутниковых геодезических измерений (определений)	0,25
1993	5000173,02	5236796,40	45,216125	34,693918	Метод спутниковых геодезических измерений (определений)	0,25
1994	5000166,69	5236795,94	45,216068	34,693913	Метод спутниковых геодезических измерений (определений)	0,25
1995	5000159,05	5236793,26	45,215999	34,693880	Метод спутниковых геодезических измерений (определений)	0,25
1996	5000151,06	5236791,71	45,215927	34,693861	Метод спутниковых геодезических измерений (определений)	0,25
1997	5000143,00	5236787,44	45,215854	34,693807	Метод спутниковых геодезических измерений (определений)	0,25

(1)	(2)	(3)	(4)	(5)	(6)	(7)
1998	5000137,85	5236780,10	45,215807	34,693715	Метод спутниковых геодезических измерений (определений)	0,25
1999	5000132,35	5236774,38	45,215757	34,693643	Метод спутниковых геодезических измерений (определений)	0,25
2000	5000126,02	5236772,74	45,215700	34,693622	Метод спутниковых геодезических измерений (определений)	0,25
2001	5000118,55	5236774,47	45,215633	34,693645	Метод спутниковых геодезических измерений (определений)	0,25
2002	5000107,28	5236779,26	45,215532	34,693708	Метод спутниковых геодезических измерений (определений)	0,25
2003	5000096,83	5236781,01	45,215439	34,693731	Метод спутниковых геодезических измерений (определений)	0,25
2004	5000087,50	5236779,90	45,215354	34,693719	Метод спутниковых геодезических измерений (определений)	0,25
2005	5000061,98	5236775,01	45,215124	34,693659	Метод спутниковых геодезических измерений (определений)	0,25
2006	5000048,02	5236771,25	45,214998	34,693613	Метод спутниковых геодезических измерений (определений)	0,25
2007	5000040,39	5236767,33	45,214929	34,693564	Метод спутниковых геодезических измерений (определений)	0,25
2008	5000035,88	5236761,57	45,214888	34,693492	Метод спутниковых геодезических измерений (определений)	0,25
2009	5000030,75	5236751,54	45,214841	34,693365	Метод спутниковых геодезических измерений (определений)	0,25
2010	5000026,25	5236746,77	45,214800	34,693305	Метод спутниковых геодезических измерений (определений)	0,25
2011	5000018,05	5236743,86	45,214726	34,693269	Метод спутниковых геодезических измерений (определений)	0,25
2012	5000009,18	5236742,97	45,214647	34,693258	Метод спутниковых геодезических измерений (определений)	0,25
2013	4999997,39	5236743,65	45,214540	34,693269	Метод спутниковых геодезических измерений (определений)	0,25

(1)	(2)	(3)	(4)	(5)	(6)	(7)
2014	4999987,46	5236747,08	45,214451	34,693314	Метод спутниковых геодезических измерений (определений)	0,25
2015	4999974,14	5236756,63	45,214332	34,693437	Метод спутниковых геодезических измерений (определений)	0,25
2016	4999967,49	5236764,79	45,214273	34,693541	Метод спутниковых геодезических измерений (определений)	0,25
2017	4999960,33	5236781,15	45,214210	34,693751	Метод спутниковых геодезических измерений (определений)	0,25
2018	4999955,82	5236787,95	45,214170	34,693838	Метод спутниковых геодезических измерений (определений)	0,25
2019	4999948,43	5236793,36	45,214104	34,693908	Метод спутниковых геодезических измерений (определений)	0,25
2020	4999923,51	5236806,77	45,213881	34,694081	Метод спутниковых геодезических измерений (определений)	0,25
2021	4999919,13	5236810,83	45,213842	34,694134	Метод спутниковых геодезических измерений (определений)	0,25
2022	4999918,31	5236814,83	45,213835	34,694185	Метод спутниковых геодезических измерений (определений)	0,25
2023	4999918,58	5236821,20	45,213838	34,694266	Метод спутниковых геодезических измерений (определений)	0,25
2024	4999916,75	5236826,36	45,213822	34,694332	Метод спутниковых геодезических измерений (определений)	0,25
2025	4999911,48	5236831,34	45,213775	34,694396	Метод спутниковых геодезических измерений (определений)	0,25
2026	4999900,65	5236836,64	45,213678	34,694464	Метод спутниковых геодезических измерений (определений)	0,25
2027	4999892,96	5236837,58	45,213609	34,694477	Метод спутниковых геодезических измерений (определений)	0,25
2028	4999887,38	5236839,98	45,213559	34,694509	Метод спутниковых геодезических измерений (определений)	0,25
2029	4999878,20	5236847,33	45,213477	34,694603	Метод спутниковых геодезических измерений (определений)	0,25

(1)	(2)	(3)	(4)	(5)	(6)	(7)
2030	4999872,03	5236853,09	45,213422	34,694677	Метод спутниковых геодезических измерений (определений)	0,25
2031	4999864,19	5236859,38	45,213352	34,694759	Метод спутниковых геодезических измерений (определений)	0,25
2032	4999839,54	5236877,43	45,213132	34,694991	Метод спутниковых геодезических измерений (определений)	0,25
2033	4999830,56	5236886,70	45,213052	34,695111	Метод спутниковых геодезических измерений (определений)	0,25
2034	4999819,30	5236901,89	45,212952	34,695305	Метод спутниковых геодезических измерений (определений)	0,25
2035	4999809,16	5236915,62	45,212862	34,695482	Метод спутниковых геодезических измерений (определений)	0,25
2036	4999794,55	5236931,68	45,212732	34,695688	Метод спутниковых геодезических измерений (определений)	0,25
2037	4999785,31	5236944,85	45,212650	34,695857	Метод спутниковых геодезических измерений (определений)	0,25
2038	4999777,20	5236955,69	45,212578	34,695996	Метод спутниковых геодезических измерений (определений)	0,25
2039	4999771,46	5236962,62	45,212527	34,696084	Метод спутниковых геодезических измерений (определений)	0,25
2040	4999760,77	5236976,59	45,212432	34,696264	Метод спутниковых геодезических измерений (определений)	0,25
2041	4999754,13	5236984,84	45,212373	34,696370	Метод спутниковых геодезических измерений (определений)	0,25
2042	4999741,19	5236998,94	45,212258	34,696551	Метод спутниковых геодезических измерений (определений)	0,25
2043	4999736,12	5237006,04	45,212213	34,696642	Метод спутниковых геодезических измерений (определений)	0,25
2044	4999727,31	5237021,65	45,212135	34,696841	Метод спутниковых геодезических измерений (определений)	0,25
2045	4999720,44	5237030,69	45,212074	34,696957	Метод спутниковых геодезических измерений (определений)	0,25

(1)	(2)	(3)	(4)	(5)	(6)	(7)
2046	4999708,51	5237045,11	45,211968	34,697142	Метод спутниковых геодезических измерений (определений)	0,25
2047	4999698,04	5237058,44	45,211875	34,697313	Метод спутниковых геодезических измерений (определений)	0,25
2048	4999687,23	5237072,34	45,211779	34,697492	Метод спутниковых геодезических измерений (определений)	0,25
2049	4999666,67	5237095,07	45,211596	34,697784	Метод спутниковых геодезических измерений (определений)	0,25
2050	4999651,01	5237114,54	45,211457	34,698033	Метод спутниковых геодезических измерений (определений)	0,25
2051	4999638,07	5237130,59	45,211342	34,698239	Метод спутниковых геодезических измерений (определений)	0,25
2052	4999626,47	5237147,13	45,211239	34,698451	Метод спутниковых геодезических измерений (определений)	0,25
2053	4999619,83	5237154,84	45,211180	34,698550	Метод спутниковых геодезических измерений (определений)	0,25
2054	4999600,47	5237178,38	45,211008	34,698852	Метод спутниковых геодезических измерений (определений)	0,25
2055	4999592,62	5237186,70	45,210938	34,698959	Метод спутниковых геодезических измерений (определений)	0,25
2056	4999585,86	5237196,31	45,210878	34,699083	Метод спутниковых геодезических измерений (определений)	0,25
2057	4999578,98	5237206,14	45,210817	34,699208	Метод спутниковых геодезических измерений (определений)	0,25
2058	4999564,91	5237223,20	45,210692	34,699427	Метод спутниковых геодезических измерений (определений)	0,25
2059	4999558,24	5237234,79	45,210633	34,699576	Метод спутниковых геодезических измерений (определений)	0,25
2060	4999549,32	5237248,50	45,210554	34,699751	Метод спутниковых геодезических измерений (определений)	0,25
2061	4999529,65	5237271,10	45,210379	34,700042	Метод спутниковых геодезических измерений (определений)	0,25

(1)	(2)	(3)	(4)	(5)	(6)	(7)
2062	4999517,27	5237286,06	45,210269	34,700233	Метод спутниковых геодезических измерений (определений)	0,25
2063	4999506,00	5237301,76	45,210169	34,700435	Метод спутниковых геодезических измерений (определений)	0,25
2064	4999491,60	5237320,00	45,210041	34,700669	Метод спутниковых геодезических измерений (определений)	0,25
2065	4999474,27	5237341,74	45,209887	34,700948	Метод спутниковых геодезических измерений (определений)	0,25
2066	4999464,02	5237355,38	45,209796	34,701122	Метод спутниковых геодезических измерений (определений)	0,25
2067	4999457,13	5237366,32	45,209735	34,701263	Метод спутниковых геодезических измерений (определений)	0,25
2068	4999450,94	5237373,64	45,209680	34,701357	Метод спутниковых геодезических измерений (определений)	0,25
2069	4999444,01	5237377,95	45,209618	34,701412	Метод спутниковых геодезических измерений (определений)	0,25
2070	4999435,76	5237380,79	45,209544	34,701450	Метод спутниковых геодезических измерений (определений)	0,25
2071	4999430,83	5237385,07	45,209500	34,701505	Метод спутниковых геодезических измерений (определений)	0,25
2072	4999428,76	5237392,43	45,209482	34,701599	Метод спутниковых геодезических измерений (определений)	0,25
2073	4999427,31	5237402,63	45,209470	34,701729	Метод спутниковых геодезических измерений (определений)	0,25
2074	4999424,32	5237413,37	45,209444	34,701866	Метод спутниковых геодезических измерений (определений)	0,25
2075	4999421,03	5237418,74	45,209415	34,701934	Метод спутниковых геодезических измерений (определений)	0,25
2076	4999414,07	5237426,31	45,209353	34,702032	Метод спутниковых геодезических измерений (определений)	0,25
2077	4999407,45	5237433,54	45,209294	34,702124	Метод спутниковых геодезических измерений (определений)	0,25

(1)	(2)	(3)	(4)	(5)	(6)	(7)
2078	4999401,80	5237442,20	45,209244	34,702235	Метод спутниковых геодезических измерений (определений)	0,25
2079	4999399,08	5237448,48	45,209220	34,702316	Метод спутниковых геодезических измерений (определений)	0,25
2080	4999394,87	5237458,02	45,209183	34,702438	Метод спутниковых геодезических измерений (определений)	0,25
2081	4999388,43	5237468,57	45,209126	34,702573	Метод спутниковых геодезических измерений (определений)	0,25
2082	4999380,33	5237478,75	45,209054	34,702703	Метод спутниковых геодезических измерений (определений)	0,25
2083	4999370,75	5237491,95	45,208969	34,702873	Метод спутниковых геодезических измерений (определений)	0,25
2084	4999360,82	5237506,85	45,208881	34,703063	Метод спутниковых геодезических измерений (определений)	0,25
2085	4999352,50	5237516,92	45,208807	34,703193	Метод спутниковых геодезических измерений (определений)	0,25
2086	4999342,38	5237528,45	45,208717	34,703341	Метод спутниковых геодезических измерений (определений)	0,25
2087	4999331,93	5237538,72	45,208624	34,703473	Метод спутниковых геодезических измерений (определений)	0,25
2088	4999320,50	5237548,87	45,208522	34,703603	Метод спутниковых геодезических измерений (определений)	0,25
2089	4999311,07	5237559,25	45,208438	34,703737	Метод спутниковых геодезических измерений (определений)	0,25
2090	4999303,39	5237571,28	45,208370	34,703891	Метод спутниковых геодезических измерений (определений)	0,25
2091	4999295,90	5237587,38	45,208304	34,704097	Метод спутниковых геодезических измерений (определений)	0,25
2092	4999288,37	5237607,02	45,208238	34,704347	Метод спутниковых геодезических измерений (определений)	0,25
2093	4999284,01	5237619,57	45,208200	34,704508	Метод спутниковых геодезических измерений (определений)	0,25

(1)	(2)	(3)	(4)	(5)	(6)	(7)
2094	4999281,22	5237632,26	45,208176	34,704670	Метод спутниковых геодезических измерений (определений)	0,25
2095	4999280,23	5237642,61	45,208168	34,704801	Метод спутниковых геодезических измерений (определений)	0,25
2096	4999281,58	5237652,13	45,208181	34,704922	Метод спутниковых геодезических измерений (определений)	0,25
2097	4999285,90	5237666,17	45,208221	34,705101	Метод спутниковых геодезических измерений (определений)	0,25
2098	4999328,74	5237796,00	45,208618	34,706748	Метод спутниковых геодезических измерений (определений)	0,25
2099	4999368,12	5237905,02	45,208982	34,708130	Метод спутниковых геодезических измерений (определений)	0,25
2100	4999371,32	5237919,68	45,209012	34,708317	Метод спутниковых геодезических измерений (определений)	0,25
2101	4999370,99	5237929,57	45,209010	34,708442	Метод спутниковых геодезических измерений (определений)	0,25
2102	4999368,56	5237939,84	45,208989	34,708574	Метод спутниковых геодезических измерений (определений)	0,25
2103	4999365,15	5237947,68	45,208959	34,708674	Метод спутниковых геодезических измерений (определений)	0,25
2104	4999360,41	5237954,44	45,208917	34,708760	Метод спутниковых геодезических измерений (определений)	0,25
2105	4999353,59	5237958,87	45,208856	34,708818	Метод спутниковых геодезических измерений (определений)	0,25
2106	4999342,66	5237962,84	45,208758	34,708869	Метод спутниковых геодезических измерений (определений)	0,25
2107	4999330,19	5237964,61	45,208646	34,708894	Метод спутниковых геодезических измерений (определений)	0,25
2108	4999317,31	5237963,86	45,208530	34,708886	Метод спутниковых геодезических измерений (определений)	0,25
2109	4999308,34	5237960,95	45,208449	34,708850	Метод спутниковых геодезических измерений (определений)	0,25

(1)	(2)	(3)	(4)	(5)	(6)	(7)
2110	4999301,15	5237957,79	45,208384	34,708810	Метод спутниковых геодезических измерений (определений)	0,25
2111	4999292,94	5237956,24	45,208310	34,708792	Метод спутниковых геодезических измерений (определений)	0,25
2112	4999283,81	5237955,75	45,208228	34,708787	Метод спутниковых геодезических измерений (определений)	0,25
2113	4999273,69	5237957,52	45,208137	34,708810	Метод спутниковых геодезических измерений (определений)	0,25
2114	4999258,87	5237961,71	45,208004	34,708866	Метод спутниковых геодезических измерений (определений)	0,25
2115	4999246,59	5237966,45	45,207894	34,708927	Метод спутниковых геодезических измерений (определений)	0,25
2116	4999236,79	5237969,12	45,207806	34,708963	Метод спутниковых геодезических измерений (определений)	0,25
2117	4999225,55	5237969,47	45,207705	34,708968	Метод спутниковых геодезических измерений (определений)	0,25
2118	4999203,56	5237968,15	45,207507	34,708954	Метод спутниковых геодезических измерений (определений)	0,25
2119	4999194,22	5237969,33	45,207423	34,708971	Метод спутниковых геодезических измерений (определений)	0,25
2120	4999184,85	5237972,86	45,207339	34,709017	Метод спутниковых геодезических измерений (определений)	0,25
2121	4999174,38	5237974,49	45,207245	34,709039	Метод спутниковых геодезических измерений (определений)	0,25
2122	4999152,27	5237973,78	45,207046	34,709033	Метод спутниковых геодезических измерений (определений)	0,25
2123	4999128,25	5237974,43	45,206830	34,709044	Метод спутниковых геодезических измерений (определений)	0,25
2124	4999101,90	5237977,05	45,206593	34,709080	Метод спутниковых геодезических измерений (определений)	0,25
2125	4999079,51	5237980,85	45,206392	34,709132	Метод спутниковых геодезических измерений (определений)	0,25

(1)	(2)	(3)	(4)	(5)	(6)	(7)
2126	4999042,52	5237990,39	45,206060	34,709258	Метод спутниковых геодезических измерений (определений)	0,25
2127	4998987,88	5238008,15	45,205570	34,709490	Метод спутниковых геодезических измерений (определений)	0,25
2128	4998944,73	5238021,73	45,205183	34,709669	Метод спутниковых геодезических измерений (определений)	0,25
2129	4998937,50	5238022,82	45,205118	34,709683	Метод спутниковых геодезических измерений (определений)	0,25
2130	4998931,05	5238023,02	45,205060	34,709687	Метод спутниковых геодезических измерений (определений)	0,25
2131	4998923,71	5238024,10	45,204994	34,709701	Метод спутниковых геодезических измерений (определений)	0,25
2132	4998875,86	5238040,07	45,204565	34,709911	Метод спутниковых геодезических измерений (определений)	0,25
2133	4998853,45	5238047,62	45,204364	34,710010	Метод спутниковых геодезических измерений (определений)	0,25
2134	4998839,62	5238051,96	45,204240	34,710066	Метод спутниковых геодезических измерений (определений)	0,25
2135	4998826,70	5238054,97	45,204124	34,710106	Метод спутниковых геодезических измерений (определений)	0,25
2136	4998803,97	5238061,06	45,203920	34,710187	Метод спутниковых геодезических измерений (определений)	0,25
2137	4998776,88	5238069,90	45,203677	34,710303	Метод спутниковых геодезических измерений (определений)	0,25
2138	4998739,53	5238082,01	45,203342	34,710461	Метод спутниковых геодезических измерений (определений)	0,25
2139	4998717,33	5238088,86	45,203143	34,710551	Метод спутниковых геодезических измерений (определений)	0,25
2140	4998697,27	5238094,67	45,202963	34,710628	Метод спутниковых геодезических измерений (определений)	0,25
2141	4998681,13	5238097,65	45,202818	34,710668	Метод спутниковых геодезических измерений (определений)	0,25

(1)	(2)	(3)	(4)	(5)	(6)	(7)
2142	4998668,98	5238100,58	45,202709	34,710707	Метод спутниковых геодезических измерений (определений)	0,25
2143	4998661,72	5238104,44	45,202644	34,710756	Метод спутниковых геодезических измерений (определений)	0,25
2144	4998657,79	5238109,13	45,202609	34,710817	Метод спутниковых геодезических измерений (определений)	0,25
2145	4998656,04	5238116,55	45,202594	34,710911	Метод спутниковых геодезических измерений (определений)	0,25
2146	4998656,86	5238124,03	45,202602	34,711006	Метод спутниковых геодезических измерений (определений)	0,25
2147	4998659,78	5238132,71	45,202629	34,711116	Метод спутниковых геодезических измерений (определений)	0,25
2148	4998661,47	5238141,22	45,202645	34,711225	Метод спутниковых геодезических измерений (определений)	0,25
2149	4998660,95	5238149,47	45,202641	34,711330	Метод спутниковых геодезических измерений (определений)	0,25
2150	4998662,12	5238155,37	45,202652	34,711405	Метод спутниковых геодезических измерений (определений)	0,25
2151	4998665,83	5238162,56	45,202686	34,711496	Метод спутниковых геодезических измерений (определений)	0,25
2152	4998668,52	5238170,05	45,202711	34,711591	Метод спутниковых геодезических измерений (определений)	0,25
2153	4998670,77	5238179,58	45,202732	34,711712	Метод спутниковых геодезических измерений (определений)	0,25
2154	4998671,10	5238190,95	45,202736	34,711856	Метод спутниковых геодезических измерений (определений)	0,25
2155	4998669,94	5238195,98	45,202726	34,711920	Метод спутниковых геодезических измерений (определений)	0,25
2156	4998666,35	5238199,87	45,202694	34,711970	Метод спутниковых геодезических измерений (определений)	0,25
2157	4998657,77	5238201,51	45,202617	34,711992	Метод спутниковых геодезических измерений (определений)	0,25

(1)	(2)	(3)	(4)	(5)	(6)	(7)
2158	4998651,92	5238198,23	45,202564	34,711951	Метод спутниковых геодезических измерений (определений)	0,25
2159	4998649,18	5238193,83	45,202539	34,711896	Метод спутниковых геодезических измерений (определений)	0,25
2160	4998645,67	5238178,06	45,202506	34,711695	Метод спутниковых геодезических измерений (определений)	0,25
2161	4998642,02	5238164,59	45,202472	34,711524	Метод спутниковых геодезических измерений (определений)	0,25
2162	4998635,58	5238140,88	45,202412	34,711224	Метод спутниковых геодезических измерений (определений)	0,25
2163	4998631,56	5238131,82	45,202375	34,711109	Метод спутниковых геодезических измерений (определений)	0,25
2164	4998627,60	5238127,14	45,202339	34,711050	Метод спутниковых геодезических измерений (определений)	0,25
2165	4998622,40	5238124,66	45,202292	34,711019	Метод спутниковых геодезических измерений (определений)	0,25
2166	4998615,98	5238121,99	45,202234	34,710986	Метод спутниковых геодезических измерений (определений)	0,25
2167	4998611,23	5238119,03	45,202191	34,710948	Метод спутниковых геодезических измерений (определений)	0,25
2168	4998607,04	5238115,14	45,202153	34,710900	Метод спутниковых геодезических измерений (определений)	0,25
2169	4998602,06	5238112,83	45,202108	34,710871	Метод спутниковых геодезических измерений (определений)	0,25
2170	4998596,30	5238111,73	45,202056	34,710857	Метод спутниковых геодезических измерений (определений)	0,25
2171	4998586,30	5238112,28	45,201966	34,710866	Метод спутниковых геодезических измерений (определений)	0,25
2172	4998567,27	5238114,27	45,201795	34,710893	Метод спутниковых геодезических измерений (определений)	0,25
2173	4998548,58	5238115,59	45,201627	34,710912	Метод спутниковых геодезических измерений (определений)	0,25

(1)	(2)	(3)	(4)	(5)	(6)	(7)
2174	4998525,98	5238118,28	45,201424	34,710949	Метод спутниковых геодезических измерений (определений)	0,25
2175	4998507,97	5238119,83	45,201262	34,710971	Метод спутниковых геодезических измерений (определений)	0,25
2176	4998483,51	5238120,46	45,201042	34,710982	Метод спутниковых геодезических измерений (определений)	0,25
2177	4998470,51	5238120,48	45,200925	34,710984	Метод спутниковых геодезических измерений (определений)	0,25
2178	4998461,38	5238122,06	45,200843	34,711006	Метод спутниковых геодезических измерений (определений)	0,25
2179	4998450,90	5238124,70	45,200749	34,711040	Метод спутниковых геодезических измерений (определений)	0,25
2180	4998440,66	5238126,10	45,200657	34,711060	Метод спутниковых геодезических измерений (определений)	0,25
2181	4998427,88	5238126,21	45,200542	34,711063	Метод спутниковых геодезических измерений (определений)	0,25
2182	4998416,78	5238124,60	45,200442	34,711043	Метод спутниковых геодезических измерений (определений)	0,25
2183	4998411,12	5238124,76	45,200391	34,711046	Метод спутниковых геодезических измерений (определений)	0,25
2184	4998401,76	5238126,57	45,200307	34,711070	Метод спутниковых геодезических измерений (определений)	0,25
2185	4998386,30	5238127,53	45,200168	34,711085	Метод спутниковых геодезических измерений (определений)	0,25
2186	4998369,63	5238127,36	45,200018	34,711085	Метод спутниковых геодезических измерений (определений)	0,25
2187	4998355,08	5238127,39	45,199887	34,711087	Метод спутниковых геодезических измерений (определений)	0,25
2188	4998332,16	5238129,28	45,199681	34,711114	Метод спутниковых геодезических измерений (определений)	0,25
2189	4998303,46	5238131,67	45,199423	34,711148	Метод спутниковых геодезических измерений (определений)	0,25

(1)	(2)	(3)	(4)	(5)	(6)	(7)
2190	4998256,19	5238135,05	45,198998	34,711196	Метод спутниковых геодезических измерений (определений)	0,25
2191	4998221,26	5238138,24	45,198684	34,711241	Метод спутниковых геодезических измерений (определений)	0,25
2192	4998199,34	5238139,92	45,198487	34,711265	Метод спутниковых геодезических измерений (определений)	0,25
2193	4998177,89	5238140,73	45,198294	34,711279	Метод спутниковых геодезических измерений (определений)	0,25
2194	4998162,41	5238142,23	45,198155	34,711299	Метод спутниковых геодезических измерений (определений)	0,25
2195	4998141,72	5238144,77	45,197969	34,711334	Метод спутниковых геодезических измерений (определений)	0,25
2196	4998089,90	5238147,88	45,197503	34,711380	Метод спутниковых геодезических измерений (определений)	0,25
2197	4998059,09	5238149,87	45,197226	34,711410	Метод спутниковых геодезических измерений (определений)	0,25
2198	4998045,08	5238150,84	45,197100	34,711424	Метод спутниковых геодезических измерений (определений)	0,25
2199	4998031,62	5238152,35	45,196979	34,711445	Метод спутниковых геодезических измерений (определений)	0,25
2200	4998018,56	5238156,77	45,196862	34,711502	Метод спутниковых геодезических измерений (определений)	0,25
2201	4998009,05	5238163,67	45,196777	34,711591	Метод спутниковых геодезических измерений (определений)	0,25
2202	4997997,36	5238177,64	45,196673	34,711771	Метод спутниковых геодезических измерений (определений)	0,25
2203	4997992,31	5238182,85	45,196628	34,711838	Метод спутниковых геодезических измерений (определений)	0,25
2204	4997985,50	5238185,93	45,196567	34,711878	Метод спутниковых геодезических измерений (определений)	0,25
2205	4997972,12	5238188,55	45,196447	34,711913	Метод спутниковых геодезических измерений (определений)	0,25

(1)	(2)	(3)	(4)	(5)	(6)	(7)
2206	4997966,08	5238192,81	45,196393	34,711968	Метод спутниковых геодезических измерений (определений)	0,25
2207	4997959,49	5238196,82	45,196334	34,712019	Метод спутниковых геодезических измерений (определений)	0,25
2208	4997951,88	5238201,47	45,196266	34,712080	Метод спутниковых геодезических измерений (определений)	0,25
2209	4997946,30	5238205,09	45,196216	34,712126	Метод спутниковых геодезических измерений (определений)	0,25
2210	4997941,50	5238207,02	45,196173	34,712151	Метод спутниковых геодезических измерений (определений)	0,25
2211	4997933,81	5238208,51	45,196104	34,712171	Метод спутниковых геодезических измерений (определений)	0,25
2212	4997922,14	5238208,48	45,195999	34,712172	Метод спутниковых геодезических измерений (определений)	0,25
2213	4997909,93	5238206,41	45,195889	34,712148	Метод спутниковых геодезических измерений (определений)	0,25
2214	4997888,53	5238201,56	45,195696	34,712089	Метод спутниковых геодезических измерений (определений)	0,25
2215	4997876,10	5238199,72	45,195584	34,712067	Метод спутниковых геодезических измерений (определений)	0,25
2216	4997863,45	5238197,22	45,195470	34,712036	Метод спутниковых геодезических измерений (определений)	0,25
2217	4997847,94	5238192,28	45,195330	34,711975	Метод спутниковых геодезических измерений (определений)	0,25
2218	4997841,97	5238189,30	45,195276	34,711938	Метод спутниковых геодезических измерений (определений)	0,25
2219	4997837,46	5238185,33	45,195235	34,711888	Метод спутниковых геодезических измерений (определений)	0,25
2220	4997832,51	5238179,23	45,195190	34,711811	Метод спутниковых геодезических измерений (определений)	0,25
2221	4997826,34	5238173,76	45,195134	34,711743	Метод спутниковых геодезических измерений (определений)	0,25

(1)	(2)	(3)	(4)	(5)	(6)	(7)
2222	4997820,83	5238168,19	45,195084	34,711672	Метод спутниковых геодезических измерений (определений)	0,25
2223	4997813,59	5238159,10	45,195018	34,711557	Метод спутниковых геодезических измерений (определений)	0,25
2224	4997802,92	5238147,60	45,194921	34,711412	Метод спутниковых геодезических измерений (определений)	0,25
2225	4997793,46	5238137,12	45,194835	34,711280	Метод спутниковых геодезических измерений (определений)	0,25
2226	4997769,12	5238103,50	45,194613	34,710856	Метод спутниковых геодезических измерений (определений)	0,25
2227	4997757,27	5238087,82	45,194505	34,710658	Метод спутниковых геодезических измерений (определений)	0,25
2228	4997744,06	5238074,48	45,194385	34,710489	Метод спутниковых геодезических измерений (определений)	0,25
2229	4997725,65	5238059,36	45,194218	34,710299	Метод спутниковых геодезических измерений (определений)	0,25
2230	4997716,36	5238053,30	45,194134	34,710223	Метод спутниковых геодезических измерений (определений)	0,25
2231	4997704,19	5238048,40	45,194024	34,710162	Метод спутниковых геодезических измерений (определений)	0,25
2232	4997692,87	5238046,25	45,193922	34,710137	Метод спутниковых геодезических измерений (определений)	0,25
2233	4997682,41	5238047,39	45,193828	34,710152	Метод спутниковых геодезических измерений (определений)	0,25
2234	4997671,93	5238051,00	45,193734	34,710200	Метод спутниковых геодезических измерений (определений)	0,25
2235	4997652,09	5238057,31	45,193556	34,710282	Метод спутниковых геодезических измерений (определений)	0,25
2236	4997627,09	5238067,05	45,193332	34,710409	Метод спутниковых геодезических измерений (определений)	0,25
2237	4997617,06	5238069,87	45,193242	34,710447	Метод спутниковых геодезических измерений (определений)	0,25

(1)	(2)	(3)	(4)	(5)	(6)	(7)
2238	4997592,68	5238073,48	45,193023	34,710495	Метод спутниковых геодезических измерений (определений)	0,25
2239	4997545,39	5238079,30	45,192598	34,710575	Метод спутниковых геодезических измерений (определений)	0,25
2240	4997535,72	5238079,83	45,192511	34,710583	Метод спутниковых геодезических измерений (определений)	0,25
2241	4997526,81	5238081,40	45,192431	34,710604	Метод спутниковых геодезических измерений (определений)	0,25
2242	4997512,98	5238086,54	45,192307	34,710672	Метод спутниковых геодезических измерений (определений)	0,25
2243	4997504,62	5238088,18	45,192232	34,710693	Метод спутниковых геодезических измерений (определений)	0,25
2244	4997486,72	5238089,73	45,192071	34,710715	Метод спутниковых геодезических измерений (определений)	0,25
2245	4997474,81	5238090,80	45,191964	34,710731	Метод спутниковых геодезических измерений (определений)	0,25
2246	4997453,00	5238094,44	45,191768	34,710780	Метод спутниковых геодезических измерений (определений)	0,25
2247	4997441,08	5238097,23	45,191661	34,710816	Метод спутниковых геодезических измерений (определений)	0,25
2248	4997425,57	5238102,57	45,191522	34,710886	Метод спутниковых геодезических измерений (определений)	0,25
2249	4997409,86	5238106,57	45,191381	34,710939	Метод спутниковых геодезических измерений (определений)	0,25
2250	4997370,90	5238113,97	45,191031	34,711038	Метод спутниковых геодезических измерений (определений)	0,25
2251	4997356,30	5238116,58	45,190900	34,711073	Метод спутниковых геодезических измерений (определений)	0,25
2252	4997339,83	5238119,81	45,190752	34,711116	Метод спутниковых геодезических измерений (определений)	0,25
2253	4997322,01	5238123,80	45,190592	34,711169	Метод спутниковых геодезических измерений (определений)	0,25

(1)	(2)	(3)	(4)	(5)	(6)	(7)
2254	4997311,64	5238126,53	45,190499	34,711205	Метод спутниковых геодезических измерений (определений)	0,25
2255	4997298,50	5238128,52	45,190381	34,711232	Метод спутниковых геодезических измерений (определений)	0,25
2256	4997279,35	5238131,64	45,190209	34,711275	Метод спутниковых геодезических измерений (определений)	0,25
2257	4997263,87	5238134,78	45,190070	34,711316	Метод спутниковых геодезических измерений (определений)	0,25
2258	4997253,74	5238137,36	45,189979	34,711350	Метод спутниковых геодезических измерений (определений)	0,25
2259	4997242,25	5238140,62	45,189876	34,711393	Метод спутниковых геодезических измерений (определений)	0,25
2260	4997229,11	5238143,71	45,189758	34,711434	Метод спутниковых геодезических измерений (определений)	0,25
2261	4997215,19	5238145,70	45,189633	34,711461	Метод спутниковых геодезических измерений (определений)	0,25
2262	4997204,08	5238145,99	45,189533	34,711466	Метод спутниковых геодезических измерений (определений)	0,25
2263	4997194,20	5238144,39	45,189444	34,711447	Метод спутниковых геодезических измерений (определений)	0,25
2264	4997182,98	5238143,88	45,189343	34,711442	Метод спутниковых геодезических измерений (определений)	0,25
2265	4997172,74	5238145,29	45,189251	34,711461	Метод спутниковых геодезических измерений (определений)	0,25
2266	4997151,92	5238149,24	45,189064	34,711514	Метод спутниковых геодезических измерений (определений)	0,25
2267	4997136,10	5238153,11	45,188922	34,711565	Метод спутниковых геодезических измерений (определений)	0,25
2268	4997109,05	5238157,31	45,188679	34,711622	Метод спутниковых геодезических измерений (определений)	0,25
2269	4997069,08	5238163,62	45,188320	34,711707	Метод спутниковых геодезических измерений (определений)	0,25

(1)	(2)	(3)	(4)	(5)	(6)	(7)
2270	4997046,38	5238167,39	45,188116	34,711758	Метод спутниковых геодезических измерений (определений)	0,25
2271	4997028,57	5238169,60	45,187956	34,711789	Метод спутниковых геодезических измерений (определений)	0,25
2272	4997008,43	5238172,23	45,187775	34,711825	Метод спутниковых геодезических измерений (определений)	0,25
2273	4996994,95	5238174,76	45,187654	34,711858	Метод спутниковых геодезических измерений (определений)	0,25
2274	4996977,36	5238178,04	45,187496	34,711902	Метод спутниковых геодезических измерений (определений)	0,25
2275	4996955,65	5238181,53	45,187301	34,711950	Метод спутниковых геодезических измерений (определений)	0,25
2276	4996925,82	5238185,31	45,187033	34,712001	Метод спутниковых геодезических измерений (определений)	0,25
2277	4996904,01	5238190,14	45,186837	34,712065	Метод спутниковых геодезических измерений (определений)	0,25
2278	4996885,41	5238192,96	45,186670	34,712104	Метод спутниковых геодезических измерений (определений)	0,25
2279	4996862,28	5238194,60	45,186462	34,712127	Метод спутниковых геодезических измерений (определений)	0,25
2280	4996839,24	5238196,98	45,186255	34,712160	Метод спутниковых геодезических измерений (определений)	0,25
2281	4996821,65	5238199,86	45,186097	34,712199	Метод спутниковых геодезических измерений (определений)	0,25
2282	4996807,07	5238203,25	45,185966	34,712244	Метод спутниковых геодезических измерений (определений)	0,25
2283	4996789,23	5238207,59	45,185806	34,712302	Метод спутниковых геодезических измерений (определений)	0,25
2284	4996762,87	5238211,09	45,185569	34,712349	Метод спутниковых геодезических измерений (определений)	0,25
2285	4996743,49	5238213,50	45,185395	34,712383	Метод спутниковых геодезических измерений (определений)	0,25

(1)	(2)	(3)	(4)	(5)	(6)	(7)
2286	4996737,15	5238214,69	45,185338	34,712398	Метод спутниковых геодезических измерений (определений)	0,25
2287	4996732,02	5238216,13	45,185292	34,712417	Метод спутниковых геодезических измерений (определений)	0,25
2288	4996726,56	5238218,20	45,185243	34,712444	Метод спутниковых геодезических измерений (определений)	0,25
2289	4996720,30	5238221,37	45,185187	34,712486	Метод спутниковых геодезических измерений (определений)	0,25
2290	4996708,78	5238228,47	45,185084	34,712577	Метод спутниковых геодезических измерений (определений)	0,25
2291	4996702,07	5238232,82	45,185024	34,712633	Метод спутниковых геодезических измерений (определений)	0,25
2292	4996697,70	5238236,23	45,184985	34,712677	Метод спутниковых геодезических измерений (определений)	0,25
2293	4996693,33	5238240,43	45,184946	34,712731	Метод спутниковых геодезических измерений (определений)	0,25
2294	4996687,49	5238246,65	45,184894	34,712811	Метод спутниковых геодезических измерений (определений)	0,25
2295	4996685,35	5238250,34	45,184875	34,712858	Метод спутниковых геодезических измерений (определений)	0,25
2296	4996684,53	5238254,41	45,184868	34,712910	Метод спутниковых геодезических измерений (определений)	0,25
2297	4996684,49	5238258,20	45,184868	34,712959	Метод спутниковых геодезических измерений (определений)	0,25
2298	4996683,57	5238261,64	45,184860	34,713002	Метод спутниковых геодезических измерений (определений)	0,25
2299	4996680,97	5238265,24	45,184837	34,713049	Метод спутниковых геодезических измерений (определений)	0,25
2300	4996673,45	5238273,71	45,184770	34,713157	Метод спутниковых геодезических измерений (определений)	0,25
2301	4996668,96	5238278,48	45,184730	34,713218	Метод спутниковых геодезических измерений (определений)	0,25

(1)	(2)	(3)	(4)	(5)	(6)	(7)
2302	4996666,72	5238279,25	45,184710	34,713229	Метод спутниковых геодезических измерений (определений)	0,25
2303	4996663,93	5238280,95	45,184685	34,713250	Метод спутниковых геодезических измерений (определений)	0,25
2304	4996655,16	5238290,37	45,184607	34,713371	Метод спутниковых геодезических измерений (определений)	0,25
2305	4996639,76	5238308,70	45,184470	34,713607	Метод спутниковых геодезических измерений (определений)	0,25
2306	4996630,76	5238320,07	45,184390	34,713752	Метод спутниковых геодезических измерений (определений)	0,25
2307	4996621,31	5238331,78	45,184306	34,713902	Метод спутниковых геодезических измерений (определений)	0,25
2308	4996613,19	5238342,71	45,184234	34,714043	Метод спутниковых геодезических измерений (определений)	0,25
2309	4996602,95	5238356,27	45,184143	34,714216	Метод спутниковых геодезических измерений (определений)	0,25
2310	4996598,45	5238362,20	45,184103	34,714292	Метод спутниковых геодезических измерений (определений)	0,25
2311	4996592,82	5238368,83	45,184053	34,714377	Метод спутниковых геодезических измерений (определений)	0,25
2312	4996587,21	5238375,45	45,184003	34,714462	Метод спутниковых геодезических измерений (определений)	0,25
2313	4996573,95	5238390,17	45,183885	34,714651	Метод спутниковых геодезических измерений (определений)	0,25
2314	4996564,49	5238401,71	45,183801	34,714799	Метод спутниковых геодезических измерений (определений)	0,25
2315	4996557,86	5238410,39	45,183742	34,714911	Метод спутниковых геодезических измерений (определений)	0,25
2316	4996552,42	5238419,67	45,183694	34,715029	Метод спутниковых геодезических измерений (определений)	0,25
2317	4996548,24	5238427,50	45,183657	34,715129	Метод спутниковых геодезических измерений (определений)	0,25

(1)	(2)	(3)	(4)	(5)	(6)	(7)
2318	4996544,76	5238431,63	45,183626	34,715182	Метод спутниковых геодезических измерений (определений)	0,25
2319	4996540,41	5238433,88	45,183587	34,715211	Метод спутниковых геодезических измерений (определений)	0,25
2320	4996533,16	5238434,91	45,183522	34,715225	Метод спутниковых геодезических измерений (определений)	0,25
2321	4996521,04	5238435,10	45,183413	34,715229	Метод спутниковых геодезических измерений (определений)	0,25
2322	4996506,05	5238434,47	45,183278	34,715223	Метод спутниковых геодезических измерений (определений)	0,25
2323	4996495,61	5238433,84	45,183184	34,715216	Метод спутниковых геодезических измерений (определений)	0,25
2324	4996481,06	5238432,36	45,183053	34,715199	Метод спутниковых геодезических измерений (определений)	0,25
2325	4996471,95	5238431,31	45,182971	34,715187	Метод спутниковых геодезических измерений (определений)	0,25
2326	4996459,75	5238428,99	45,182861	34,715159	Метод спутниковых геодезических измерений (определений)	0,25
2327	4996453,09	5238427,99	45,182801	34,715147	Метод спутниковых геодезических измерений (определений)	0,25
2328	4996448,44	5238427,55	45,182759	34,715142	Метод спутниковых геодезических измерений (определений)	0,25
2329	4996437,32	5238427,53	45,182659	34,715143	Метод спутниковых геодезических измерений (определений)	0,25
2330	4996427,75	5238427,83	45,182573	34,715148	Метод спутниковых геодезических измерений (определений)	0,25
2331	4996421,96	5238428,71	45,182521	34,715160	Метод спутниковых геодезических измерений (определений)	0,25
2332	4996417,05	5238430,70	45,182477	34,715186	Метод спутниковых геодезических измерений (определений)	0,25
2333	4996405,53	5238438,85	45,182374	34,715291	Метод спутниковых геодезических измерений (определений)	0,25

(1)	(2)	(3)	(4)	(5)	(6)	(7)
2334	4996400,50	5238441,86	45,182329	34,715330	Метод спутниковых геодезических измерений (определений)	0,25
2335	4996394,70	5238444,49	45,182277	34,715364	Метод спутниковых геодезических измерений (определений)	0,25
2336	4996381,19	5238450,10	45,182156	34,715437	Метод спутниковых геодезических измерений (определений)	0,25
2337	4996359,54	5238459,53	45,181962	34,715560	Метод спутниковых геодезических измерений (определений)	0,25
2338	4996324,35	5238477,45	45,181647	34,715792	Метод спутниковых геодезических измерений (определений)	0,25
2339	4996279,45	5238500,05	45,181245	34,716085	Метод спутниковых геодезических измерений (определений)	0,25
2340	4996259,79	5238511,09	45,181069	34,716228	Метод спутниковых геодезических измерений (определений)	0,25
2341	4996248,17	5238516,72	45,180965	34,716301	Метод спутниковых геодезических измерений (определений)	0,25
2342	4996236,68	5238520,85	45,180862	34,716355	Метод спутниковых геодезических измерений (определений)	0,25
2343	4996220,53	5238525,17	45,180717	34,716412	Метод спутниковых геодезических измерений (определений)	0,25
2344	4996190,10	5238532,57	45,180444	34,716510	Метод спутниковых геодезических измерений (определений)	0,25
2345	4996171,50	5238537,42	45,180277	34,716574	Метод спутниковых геодезических измерений (определений)	0,25
2346	4996162,57	5238541,50	45,180197	34,716627	Метод спутниковых геодезических измерений (определений)	0,25
2347	4996147,38	5238548,43	45,180061	34,716717	Метод спутниковых геодезических измерений (определений)	0,25
2348	4996134,86	5238556,26	45,179949	34,716818	Метод спутниковых геодезических измерений (определений)	0,25
2349	4996120,11	5238564,69	45,179817	34,716927	Метод спутниковых геодезических измерений (определений)	0,25

(1)	(2)	(3)	(4)	(5)	(6)	(7)
2350	4996097,08	5238578,61	45,179611	34,717107	Метод спутниковых геодезических измерений (определений)	0,25
2351	4996077,42	5238588,87	45,179435	34,717240	Метод спутниковых геодезических измерений (определений)	0,25
2352	4996064,23	5238596,13	45,179317	34,717334	Метод спутниковых геодезических измерений (определений)	0,25
2353	4996054,50	5238601,38	45,179230	34,717402	Метод спутниковых геодезических измерений (определений)	0,25
2354	4996045,25	5238605,05	45,179147	34,717450	Метод спутниковых геодезических измерений (определений)	0,25
2355	4996025,83	5238613,52	45,178973	34,717560	Метод спутниковых геодезических измерений (определений)	0,25
2356	4996005,72	5238623,72	45,178793	34,717693	Метод спутниковых геодезических измерений (определений)	0,25
2357	4995997,57	5238627,49	45,178720	34,717742	Метод спутниковых геодезических измерений (определений)	0,25
2358	4995983,74	5238632,70	45,178596	34,717810	Метод спутниковых геодезических измерений (определений)	0,25
2359	4995973,49	5238635,97	45,178504	34,717852	Метод спутниковых геодезических измерений (определений)	0,25
2360	4995963,24	5238638,53	45,178412	34,717886	Метод спутниковых геодезических измерений (определений)	0,25
2361	4995934,17	5238644,62	45,178151	34,717967	Метод спутниковых геодезических измерений (определений)	0,25
2362	4995924,92	5238647,13	45,178068	34,718000	Метод спутниковых геодезических измерений (определений)	0,25
2363	4995908,75	5238651,78	45,177923	34,718061	Метод спутниковых геодезических измерений (определений)	0,25
2364	4995864,06	5238665,11	45,177522	34,718236	Метод спутниковых геодезических измерений (определений)	0,25
2365	4995862,26	5238667,21	45,177506	34,718263	Метод спутниковых геодезических измерений (определений)	0,25

(1)	(2)	(3)	(4)	(5)	(6)	(7)
2366	4995856,23	5238669,73	45,177452	34,718296	Метод спутниковых геодезических измерений (определений)	0,25
2367	4995844,09	5238672,44	45,177343	34,718332	Метод спутниковых геодезических измерений (определений)	0,25
2368	4995832,06	5238675,41	45,177235	34,718371	Метод спутниковых геодезических измерений (определений)	0,25
2369	4995825,05	5238676,90	45,177172	34,718391	Метод спутниковых геодезических измерений (определений)	0,25
2370	4995816,35	5238678,48	45,177094	34,718412	Метод спутниковых геодезических измерений (определений)	0,25
2371	4995805,65	5238681,35	45,176998	34,718450	Метод спутниковых геодезических измерений (определений)	0,25
2372	4995796,96	5238684,26	45,176920	34,718488	Метод спутниковых геодезических измерений (определений)	0,25
2373	4995789,60	5238686,71	45,176854	34,718520	Метод спутниковых геодезических измерений (определений)	0,25
2374	4995783,47	5238688,44	45,176799	34,718543	Метод спутниковых геодезических измерений (определений)	0,25
2375	4995773,89	5238690,64	45,176713	34,718572	Метод спутниковых геодезических измерений (определений)	0,25
2376	4995762,19	5238693,58	45,176608	34,718611	Метод спутниковых геодезических измерений (определений)	0,25
2377	4995751,95	5238695,77	45,176516	34,718640	Метод спутниковых геодезических измерений (определений)	0,25
2378	4995741,47	5238698,33	45,176422	34,718674	Метод спутниковых геодезических измерений (определений)	0,25
2379	4995721,19	5238703,74	45,176240	34,718745	Метод спутниковых геодезических измерений (определений)	0,25
2380	4995703,92	5238708,44	45,176085	34,718807	Метод спутниковых геодезических измерений (определений)	0,25
2381	4995698,68	5238710,03	45,176038	34,718828	Метод спутниковых геодезических измерений (определений)	0,25

(1)	(2)	(3)	(4)	(5)	(6)	(7)
2382	4995688,20	5238713,70	45,175944	34,718876	Метод спутниковых геодезических измерений (определений)	0,25
2383	4995681,95	5238715,76	45,175888	34,718903	Метод спутниковых геодезических измерений (определений)	0,25
2384	4995660,00	5238721,54	45,175691	34,718979	Метод спутниковых геодезических измерений (определений)	0,25
2385	4995653,43	5238723,66	45,175632	34,719007	Метод спутниковых геодезических измерений (определений)	0,25
2386	4995642,49	5238728,11	45,175534	34,719065	Метод спутниковых геодезических измерений (определений)	0,25
2387	4995635,91	5238730,65	45,175475	34,719098	Метод спутниковых геодезических измерений (определений)	0,25
2388	4995620,74	5238735,62	45,175339	34,719163	Метод спутниковых геодезических измерений (определений)	0,25
2389	4995605,81	5238739,87	45,175205	34,719219	Метод спутниковых геодезических измерений (определений)	0,25
2390	4995581,61	5238747,19	45,174988	34,719315	Метод спутниковых геодезических измерений (определений)	0,25
2391	4995556,86	5238755,21	45,174766	34,719420	Метод спутниковых геодезических измерений (определений)	0,25
2392	4995538,04	5238760,12	45,174597	34,719485	Метод спутниковых геодезических измерений (определений)	0,25
2393	4995523,90	5238762,74	45,174470	34,719520	Метод спутниковых геодезических измерений (определений)	0,25
2394	4995507,52	5238766,90	45,174323	34,719575	Метод спутниковых геодезических измерений (определений)	0,25
2395	4995483,23	5238772,81	45,174105	34,719653	Метод спутниковых геодезических измерений (определений)	0,25
2396	4995471,31	5238775,84	45,173998	34,719693	Метод спутниковых геодезических измерений (определений)	0,25
2397	4995454,95	5238778,03	45,173851	34,719723	Метод спутниковых геодезических измерений (определений)	0,25

(1)	(2)	(3)	(4)	(5)	(6)	(7)
2398	4995428,58	5238779,90	45,173614	34,719750	Метод спутниковых геодезических измерений (определений)	0,25
2399	4995413,11	5238782,89	45,173475	34,719790	Метод спутниковых геодезических измерений (определений)	0,25
2400	4995387,69	5238791,22	45,173247	34,719899	Метод спутниковых геодезических измерений (определений)	0,25
2401	4995363,92	5238801,77	45,173034	34,720036	Метод спутниковых геодезических измерений (определений)	0,25
2402	4995343,60	5238810,77	45,172852	34,720153	Метод спутниковых геодезических измерений (определений)	0,25
2403	4995333,11	5238814,04	45,172758	34,720196	Метод спутниковых геодезических измерений (определений)	0,25
2404	4995314,18	5238818,73	45,172588	34,720258	Метод спутниковых геодезических измерений (определений)	0,25
2405	4995296,01	5238823,36	45,172425	34,720319	Метод спутниковых геодезических измерений (определений)	0,25
2406	4995279,30	5238828,29	45,172275	34,720384	Метод спутниковых геодезических измерений (определений)	0,25
2407	4995258,10	5238836,67	45,172085	34,720493	Метод спутниковых геодезических измерений (определений)	0,25
2408	4995235,68	5238844,63	45,171884	34,720597	Метод спутниковых геодезических измерений (определений)	0,25
2409	4995209,23	5238855,53	45,171647	34,720739	Метод спутниковых геодезических измерений (определений)	0,25
2410	4995194,28	5238861,60	45,171513	34,720818	Метод спутниковых геодезических измерений (определений)	0,25
2411	4995166,19	5238870,23	45,171261	34,720932	Метод спутниковых геодезических измерений (определений)	0,25
2412	4995143,68	5238876,82	45,171059	34,721018	Метод спутниковых геодезических измерений (определений)	0,25
2413	4995120,25	5238884,95	45,170849	34,721124	Метод спутниковых геодезических измерений (определений)	0,25

(1)	(2)	(3)	(4)	(5)	(6)	(7)
2414	4995102,76	5238890,05	45,170692	34,721191	Метод спутниковых геодезических измерений (определений)	0,25
2415	4995073,09	5238899,89	45,170426	34,721320	Метод спутниковых геодезических измерений (определений)	0,25
2416	4995061,40	5238902,78	45,170321	34,721358	Метод спутниковых геодезических измерений (определений)	0,25
2417	4995047,26	5238904,91	45,170194	34,721387	Метод спутниковых геодезических измерений (определений)	0,25
2418	4995032,49	5238904,31	45,170061	34,721381	Метод спутниковых геодезических измерений (определений)	0,25
2419	4995022,40	5238902,01	45,169970	34,721353	Метод спутниковых геодезических измерений (определений)	0,25
2420	4995008,45	5238896,70	45,169844	34,721287	Метод спутниковых геодезических измерений (определений)	0,25
2421	4994997,16	5238891,15	45,169742	34,721218	Метод спутниковых геодезических измерений (определений)	0,25
2422	4994992,63	5238889,07	45,169701	34,721192	Метод спутниковых геодезических измерений (определений)	0,25
2423	4994981,43	5238885,42	45,169600	34,721147	Метод спутниковых геодезических измерений (определений)	0,25
2424	4994975,68	5238882,68	45,169548	34,721113	Метод спутниковых геодезических измерений (определений)	0,25
2425	4994967,05	5238877,90	45,169470	34,721053	Метод спутниковых геодезических измерений (определений)	0,25
2426	4994960,87	5238873,65	45,169414	34,721000	Метод спутниковых геодезических измерений (определений)	0,25
2427	4994953,57	5238869,28	45,169348	34,720945	Метод спутниковых геодезических измерений (определений)	0,25
2428	4994947,38	5238866,13	45,169292	34,720906	Метод спутниковых геодезических измерений (определений)	0,25
2429	4994935,77	5238861,07	45,169187	34,720843	Метод спутниковых геодезических измерений (определений)	0,25

(1)	(2)	(3)	(4)	(5)	(6)	(7)
2430	4994928,89	5238858,82	45,169125	34,720815	Метод спутниковых геодезических измерений (определений)	0,25
2431	4994922,45	5238858,05	45,169067	34,720806	Метод спутниковых геодезических измерений (определений)	0,25
2432	4994916,55	5238858,62	45,169014	34,720814	Метод спутниковых геодезических измерений (определений)	0,25
2433	4994910,77	5238860,38	45,168962	34,720838	Метод спутниковых геодезических измерений (определений)	0,25
2434	4994904,17	5238863,85	45,168903	34,720882	Метод спутниковых геодезических измерений (определений)	0,25
2435	4994898,35	5238867,73	45,168851	34,720933	Метод спутниковых геодезических измерений (определений)	0,25
2436	4994886,36	5238877,18	45,168744	34,721054	Метод спутниковых геодезических измерений (определений)	0,25
2437	4994878,09	5238882,76	45,168670	34,721126	Метод спутниковых геодезических измерений (определений)	0,25
2438	4994867,70	5238888,26	45,168577	34,721197	Метод спутниковых геодезических измерений (определений)	0,25
2439	4994852,53	5238894,93	45,168441	34,721284	Метод спутниковых геодезических измерений (определений)	0,25
2440	4994826,85	5238906,09	45,168211	34,721429	Метод спутниковых геодезических измерений (определений)	0,25
2441	4994813,69	5238911,31	45,168093	34,721497	Метод спутниковых геодезических измерений (определений)	0,25
2442	4994795,95	5238917,60	45,167934	34,721579	Метод спутниковых геодезических измерений (определений)	0,25
2443	4994788,37	5238920,44	45,167866	34,721616	Метод спутниковых геодезических измерений (определений)	0,25
2444	4994775,09	5238926,03	45,167747	34,721689	Метод спутниковых геодезических измерений (определений)	0,25
2445	4994760,91	5238932,04	45,167620	34,721767	Метод спутниковых геодезических измерений (определений)	0,25

(1)	(2)	(3)	(4)	(5)	(6)	(7)
2446	4994730,77	5238945,81	45,167350	34,721946	Метод спутниковых геодезических измерений (определений)	0,25
2447	4994688,25	5238963,41	45,166969	34,722175	Метод спутниковых геодезических измерений (определений)	0,25
2448	4994676,54	5238967,31	45,166864	34,722226	Метод спутниковых геодезических измерений (определений)	0,25
2449	4994664,96	5238970,57	45,166760	34,722269	Метод спутниковых геодезических измерений (определений)	0,25
2450	4994654,04	5238974,00	45,166662	34,722314	Метод спутниковых геодезических измерений (определений)	0,25
2451	4994633,62	5238982,07	45,166479	34,722419	Метод спутниковых геодезических измерений (определений)	0,25
2452	4994610,16	5238993,79	45,166269	34,722571	Метод спутниковых геодезических измерений (определений)	0,25
2453	4994592,07	5239002,11	45,166107	34,722679	Метод спутниковых геодезических измерений (определений)	0,25
2454	4994559,84	5239014,48	45,165818	34,722840	Метод спутниковых геодезических измерений (определений)	0,25
2455	4994547,24	5239017,95	45,165705	34,722886	Метод спутниковых геодезических измерений (определений)	0,25
2456	4994530,99	5239020,31	45,165559	34,722918	Метод спутниковых геодезических измерений (определений)	0,25
2457	4994516,20	5239022,55	45,165426	34,722948	Метод спутниковых геодезических измерений (определений)	0,25
2458	4994507,61	5239024,11	45,165349	34,722969	Метод спутниковых геодезических измерений (определений)	0,25
2459	4994494,68	5239028,63	45,165233	34,723028	Метод спутниковых геодезических измерений (определений)	0,25
2460	4994481,62	5239034,16	45,165116	34,723100	Метод спутниковых геодезических измерений (определений)	0,25
2461	4994467,14	5239038,67	45,164986	34,723159	Метод спутниковых геодезических измерений (определений)	0,25

(1)	(2)	(3)	(4)	(5)	(6)	(7)
2462	4994459,64	5239042,13	45,164919	34,723204	Метод спутниковых геодезических измерений (определений)	0,25
2463	4994455,39	5239045,37	45,164881	34,723246	Метод спутниковых геодезических измерений (определений)	0,25
2464	4994452,23	5239050,24	45,164853	34,723308	Метод спутниковых геодезических измерений (определений)	0,25
2465	4994448,09	5239053,34	45,164816	34,723348	Метод спутниковых геодезических измерений (определений)	0,25
2466	4994439,17	5239057,24	45,164736	34,723399	Метод спутниковых геодезических измерений (определений)	0,25
2467	4994429,46	5239060,78	45,164649	34,723445	Метод спутниковых геодезических измерений (определений)	0,25
2468	4994420,65	5239065,02	45,164570	34,723500	Метод спутниковых геодезических измерений (определений)	0,25
2469	4994409,91	5239071,29	45,164474	34,723581	Метод спутниковых геодезических измерений (определений)	0,25
2470	4994394,63	5239077,20	45,164337	34,723658	Метод спутниковых геодезических измерений (определений)	0,25
2471	4994379,35	5239082,09	45,164200	34,723722	Метод спутниковых геодезических измерений (определений)	0,25
2472	4994365,75	5239085,87	45,164078	34,723772	Метод спутниковых геодезических измерений (определений)	0,25
2473	4994346,92	5239091,29	45,163909	34,723843	Метод спутниковых геодезических измерений (определений)	0,25
2474	4994331,44	5239095,39	45,163770	34,723897	Метод спутниковых геодезических измерений (определений)	0,25
2475	4994321,60	5239100,31	45,163682	34,723961	Метод спутниковых геодезических измерений (определений)	0,25
2476	4994314,80	5239102,70	45,163621	34,723992	Метод спутниковых геодезических измерений (определений)	0,25
2477	4994304,68	5239103,37	45,163530	34,724002	Метод спутниковых геодезических измерений (определений)	0,25

(1)	(2)	(3)	(4)	(5)	(6)	(7)
2478	4994293,22	5239105,16	45,163427	34,724026	Метод спутниковых геодезических измерений (определений)	0,25
2479	4994281,07	5239108,04	45,163318	34,724064	Метод спутниковых геодезических измерений (определений)	0,25
2480	4994258,14	5239112,61	45,163112	34,724125	Метод спутниковых геодезических измерений (определений)	0,25
2481	4994240,74	5239117,93	45,162956	34,724195	Метод спутниковых геодезических измерений (определений)	0,25
2482	4994210,22	5239125,36	45,162682	34,724293	Метод спутниковых геодезических измерений (определений)	0,25
2483	4994180,36	5239131,98	45,162414	34,724381	Метод спутниковых геодезических измерений (определений)	0,25
2484	4994151,86	5239138,70	45,162158	34,724470	Метод спутниковых геодезических измерений (определений)	0,25
2485	4994122,42	5239147,08	45,161894	34,724580	Метод спутниковых геодезических измерений (определений)	0,25
2486	4994108,49	5239150,96	45,161769	34,724631	Метод спутниковых геодезических измерений (определений)	0,25
2487	4994093,24	5239154,19	45,161632	34,724674	Метод спутниковых геодезических измерений (определений)	0,25
2488	4994084,88	5239156,01	45,161557	34,724698	Метод спутниковых геодезических измерений (определений)	0,25
2489	4994072,49	5239161,15	45,161446	34,724765	Метод спутниковых геодезических измерений (определений)	0,25
2490	4994064,59	5239163,03	45,161375	34,724790	Метод спутниковых геодезических измерений (определений)	0,25
2491	4994052,80	5239164,11	45,161269	34,724805	Метод спутниковых геодезических измерений (определений)	0,25
2492	4994042,78	5239165,90	45,161179	34,724829	Метод спутниковых геодезических измерений (определений)	0,25
2493	4994026,71	5239172,74	45,161035	34,724918	Метод спутниковых геодезических измерений (определений)	0,25

(1)	(2)	(3)	(4)	(5)	(6)	(7)
2494	4994016,68	5239175,39	45,160945	34,724953	Метод спутниковых геодезических измерений (определений)	0,25
2495	4994007,66	5239177,51	45,160864	34,724981	Метод спутниковых геодезических измерений (определений)	0,25
2496	4993999,63	5239180,35	45,160792	34,725018	Метод спутниковых геодезических измерений (определений)	0,25
2497	4993985,59	5239183,81	45,160666	34,725064	Метод спутниковых геодезических измерений (определений)	0,25
2498	4993970,68	5239185,96	45,160532	34,725093	Метод спутниковых геодезических измерений (определений)	0,25
2499	4993960,20	5239188,38	45,160438	34,725125	Метод спутниковых геодезических измерений (определений)	0,25
2500	4993940,68	5239195,67	45,160263	34,725220	Метод спутниковых геодезических измерений (определений)	0,25
2501	4993929,10	5239198,13	45,160159	34,725253	Метод спутниковых геодезических измерений (определений)	0,25
2502	4993918,08	5239199,30	45,160060	34,725269	Метод спутниковых геодезических измерений (определений)	0,25
2503	4993910,18	5239201,26	45,159989	34,725295	Метод спутниковых геодезических измерений (определений)	0,25
2504	4993889,77	5239207,52	45,159806	34,725377	Метод спутниковых геодезических измерений (определений)	0,25
2505	4993876,63	5239211,02	45,159688	34,725423	Метод спутниковых геодезических измерений (определений)	0,25
2506	4993837,43	5239218,74	45,159336	34,725526	Метод спутниковых геодезических измерений (определений)	0,25
2507	4993824,17	5239222,29	45,159217	34,725573	Метод спутниковых геодезических измерений (определений)	0,25
2508	4993819,02	5239226,49	45,159171	34,725627	Метод спутниковых геодезических измерений (определений)	0,25
2509	4993812,11	5239228,63	45,159109	34,725655	Метод спутниковых геодезических измерений (определений)	0,25

(1)	(2)	(3)	(4)	(5)	(6)	(7)
2510	4993798,52	5239230,93	45,158987	34,725686	Метод спутниковых геодезических измерений (определений)	0,25
2511	4993789,84	5239232,49	45,158909	34,725707	Метод спутниковых геодезических измерений (определений)	0,25
2512	4993783,28	5239232,68	45,158850	34,725710	Метод спутниковых геодезических измерений (определений)	0,25
2513	4993771,50	5239232,97	45,158744	34,725715	Метод спутниковых геодезических измерений (определений)	0,25
2514	4993762,48	5239233,28	45,158663	34,725720	Метод спутниковых геодезических измерений (определений)	0,25
2515	4993744,15	5239233,87	45,158498	34,725730	Метод спутниковых геодезических измерений (определений)	0,25
2516	4993727,46	5239235,52	45,158348	34,725753	Метод спутниковых геодезических измерений (определений)	0,25
2517	4993709,98	5239238,09	45,158191	34,725788	Метод спутниковых геодезических измерений (определений)	0,25
2518	4993697,74	5239239,79	45,158081	34,725811	Метод спутниковых геодезических измерений (определений)	0,25
2519	4993681,39	5239241,30	45,157934	34,725832	Метод спутниковых геодезических измерений (определений)	0,25
2520	4993654,60	5239241,28	45,157693	34,725835	Метод спутниковых геодезических измерений (определений)	0,25
2521	4993636,83	5239240,87	45,157533	34,725832	Метод спутниковых геодезических измерений (определений)	0,25
2522	4993618,71	5239240,22	45,157370	34,725826	Метод спутниковых геодезических измерений (определений)	0,25
2523	4993601,48	5239240,23	45,157215	34,725828	Метод спутниковых геодезических измерений (определений)	0,25
2524	4993587,60	5239239,22	45,157090	34,725817	Метод спутниковых геодезических измерений (определений)	0,25
2525	4993570,50	5239237,33	45,156936	34,725795	Метод спутниковых геодезических измерений (определений)	0,25

(1)	(2)	(3)	(4)	(5)	(6)	(7)
2526	4993558,51	5239236,19	45,156828	34,725782	Метод спутниковых геодезических измерений (определений)	0,25
2527	4993548,50	5239236,81	45,156738	34,725791	Метод спутниковых геодезических измерений (определений)	0,25
2528	4993529,81	5239238,66	45,156570	34,725817	Метод спутниковых геодезических измерений (определений)	0,25
2529	4993514,66	5239242,28	45,156434	34,725865	Метод спутниковых геодезических измерений (определений)	0,25
2530	4993501,74	5239245,96	45,156318	34,725913	Метод спутниковых геодезических измерений (определений)	0,25
2531	4993487,70	5239249,58	45,156192	34,725961	Метод спутниковых геодезических измерений (определений)	0,25
2532	4993472,79	5239250,68	45,156058	34,725977	Метод спутниковых геодезических измерений (определений)	0,25
2533	4993458,10	5239253,07	45,155926	34,726009	Метод спутниковых геодезических измерений (определений)	0,25
2534	4993439,84	5239256,99	45,155762	34,726061	Метод спутниковых геодезических измерений (определений)	0,25
2535	4993427,91	5239259,62	45,155655	34,726096	Метод спутниковых геодезических измерений (определений)	0,25
2536	4993406,32	5239262,73	45,155461	34,726138	Метод спутниковых геодезических измерений (определений)	0,25
2537	4993387,29	5239264,90	45,155290	34,726168	Метод спутниковых геодезических измерений (определений)	0,25
2538	4993376,16	5239265,98	45,155190	34,726183	Метод спутниковых геодезических измерений (определений)	0,25
2539	4993362,15	5239267,58	45,155064	34,726205	Метод спутниковых геодезических измерений (определений)	0,25
2540	4993341,10	5239271,36	45,154875	34,726256	Метод спутниковых геодезических измерений (определений)	0,25
2541	4993321,14	5239278,11	45,154696	34,726344	Метод спутниковых геодезических измерений (определений)	0,25

(1)	(2)	(3)	(4)	(5)	(6)	(7)
2542	4993305,20	5239284,24	45,154553	34,726424	Метод спутниковых геодезических измерений (определений)	0,25
2543	4993294,12	5239291,84	45,154454	34,726522	Метод спутниковых геодезических измерений (определений)	0,25
2544	4993280,30	5239306,74	45,154331	34,726713	Метод спутниковых геодезических измерений (определений)	0,25
2545	4993251,13	5239336,19	45,154071	34,727091	Метод спутниковых геодезических измерений (определений)	0,25
2546	4993240,35	5239346,79	45,153975	34,727227	Метод спутниковых геодезических измерений (определений)	0,25
2547	4993229,83	5239354,78	45,153881	34,727330	Метод спутниковых геодезических измерений (определений)	0,25
2548	4993219,77	5239361,45	45,153791	34,727416	Метод спутниковых геодезических измерений (определений)	0,25
2549	4993198,09	5239371,91	45,153597	34,727552	Метод спутниковых геодезических измерений (определений)	0,25
2550	4993189,12	5239380,10	45,153517	34,727657	Метод спутниковых геодезических измерений (определений)	0,25
2551	4993179,89	5239392,92	45,153435	34,727821	Метод спутниковых геодезических измерений (определений)	0,25
2552	4993164,59	5239412,34	45,153299	34,728070	Метод спутниковых геодезических измерений (определений)	0,25
2553	4993156,39	5239422,03	45,153226	34,728194	Метод спутниковых геодезических измерений (определений)	0,25
2554	4993139,78	5239438,94	45,153078	34,728411	Метод спутниковых геодезических измерений (определений)	0,25
2555	4993130,13	5239448,19	45,152992	34,728530	Метод спутниковых геодезических измерений (определений)	0,25
2556	4993121,73	5239455,36	45,152917	34,728622	Метод спутниковых геодезических измерений (определений)	0,25
2557	4993114,57	5239460,64	45,152853	34,728690	Метод спутниковых геодезических измерений (определений)	0,25

(1)	(2)	(3)	(4)	(5)	(6)	(7)
2558	4993107,30	5239463,63	45,152788	34,728729	Метод спутниковых геодезических измерений (определений)	0,25
2559	4993099,63	5239464,40	45,152719	34,728740	Метод спутниковых геодезических измерений (определений)	0,25
2560	4993079,28	5239465,63	45,152536	34,728758	Метод спутниковых геодезических измерений (определений)	0,25
2561	4993063,39	5239465,96	45,152393	34,728764	Метод спутниковых геодезических измерений (определений)	0,25
2562	4993055,15	5239466,36	45,152319	34,728770	Метод спутниковых геодезических измерений (определений)	0,25
2563	4993047,38	5239466,20	45,152249	34,728769	Метод спутниковых геодезических измерений (определений)	0,25
2564	4993040,26	5239466,52	45,152185	34,728774	Метод спутниковых геодезических измерений (определений)	0,25
2565	4993030,90	5239468,64	45,152101	34,728802	Метод спутниковых геодезических измерений (определений)	0,25
2566	4993023,77	5239470,70	45,152037	34,728829	Метод спутниковых геодезических измерений (определений)	0,25
2567	4993012,44	5239469,80	45,151935	34,728819	Метод спутниковых геодезических измерений (определений)	0,25
2568	4993003,37	5239466,18	45,151853	34,728774	Метод спутниковых геодезических измерений (определений)	0,25
2569	4992995,07	5239461,45	45,151778	34,728715	Метод спутниковых геодезических измерений (определений)	0,25
2570	4992976,67	5239445,62	45,151611	34,728516	Метод спутниковых геодезических измерений (определений)	0,25
2571	4992971,47	5239442,43	45,151564	34,728476	Метод спутниковых геодезических измерений (определений)	0,25
2572	4992963,84	5239438,59	45,151495	34,728428	Метод спутниковых геодезических измерений (определений)	0,25
2573	4992959,62	5239438,30	45,151457	34,728425	Метод спутниковых геодезических измерений (определений)	0,25

(1)	(2)	(3)	(4)	(5)	(6)	(7)
2574	4992951,84	5239438,48	45,151387	34,728428	Метод спутниковых геодезических измерений (определений)	0,25
2575	4992944,27	5239438,54	45,151319	34,728430	Метод спутниковых геодезических измерений (определений)	0,25
2576	4992930,15	5239439,68	45,151192	34,728446	Метод спутниковых геодезических измерений (определений)	0,25
2577	4992913,68	5239441,65	45,151044	34,728473	Метод спутниковых геодезических измерений (определений)	0,25
2578	4992894,87	5239444,84	45,150875	34,728516	Метод спутниковых геодезических измерений (определений)	0,25
2579	4992881,53	5239445,98	45,150755	34,728532	Метод спутниковых геодезических измерений (определений)	0,25
2580	4992868,74	5239446,01	45,150640	34,728534	Метод спутниковых геодезических измерений (определений)	0,25
2581	4992856,40	5239445,04	45,150529	34,728523	Метод спутниковых геодезических измерений (определений)	0,25
2582	4992846,30	5239444,77	45,150438	34,728521	Метод спутниковых геодезических измерений (определений)	0,25
2583	4992838,98	5239443,15	45,150372	34,728501	Метод спутниковых геодезических измерений (определений)	0,25
2584	4992828,91	5239439,34	45,150281	34,728454	Метод спутниковых геодезических измерений (определений)	0,25
2585	4992821,24	5239437,37	45,150212	34,728430	Метод спутниковых геодезических измерений (определений)	0,25
2586	4992809,36	5239436,15	45,150105	34,728416	Метод спутниковых геодезических измерений (определений)	0,25
2587	4992798,82	5239435,68	45,150010	34,728411	Метод спутниковых геодезических измерений (определений)	0,25
2588	4992787,05	5239434,53	45,149904	34,728398	Метод спутниковых геодезических измерений (определений)	0,25
2589	4992767,04	5239434,10	45,149724	34,728395	Метод спутниковых геодезических измерений (определений)	0,25

(1)	(2)	(3)	(4)	(5)	(6)	(7)
2590	4992750,70	5239434,58	45,149577	34,728403	Метод спутниковых геодезических измерений (определений)	0,25
2591	4992736,69	5239436,33	45,149451	34,728427	Метод спутниковых геодезических измерений (определений)	0,25
2592	4992729,54	5239439,10	45,149387	34,728463	Метод спутниковых геодезических измерений (определений)	0,25
2593	4992721,92	5239444,77	45,149319	34,728536	Метод спутниковых геодезических измерений (определений)	0,25
2594	4992716,06	5239453,61	45,149267	34,728649	Метод спутниковых геодезических измерений (определений)	0,25
2595	4992710,80	5239458,20	45,149220	34,728708	Метод спутниковых геодезических измерений (определений)	0,25
2596	4992702,88	5239460,70	45,149149	34,728741	Метод спутниковых геодезических измерений (определений)	0,25
2597	4992681,83	5239465,06	45,148960	34,728799	Метод спутниковых геодезических измерений (определений)	0,25
2598	4992672,02	5239467,40	45,148872	34,728830	Метод спутниковых геодезических измерений (определений)	0,25
2599	4992667,11	5239469,65	45,148828	34,728859	Метод спутниковых геодезических измерений (определений)	0,25
2600	4992662,31	5239472,60	45,148785	34,728897	Метод спутниковых геодезических измерений (определений)	0,25
2601	4992656,62	5239474,67	45,148734	34,728924	Метод спутниковых геодезических измерений (определений)	0,25
2602	4992644,14	5239478,63	45,148622	34,728976	Метод спутниковых геодезических измерений (определений)	0,25
2603	4992637,57	5239479,44	45,148563	34,728987	Метод спутниковых геодезических измерений (определений)	0,25
2604	4992631,46	5239478,91	45,148508	34,728981	Метод спутниковых геодезических измерений (определений)	0,25
2605	4992625,68	5239478,45	45,148456	34,728976	Метод спутниковых геодезических измерений (определений)	0,25

(1)	(2)	(3)	(4)	(5)	(6)	(7)
2606	4992620,35	5239479,02	45,148408	34,728984	Метод спутниковых геодезических измерений (определений)	0,25
2607	4992609,10	5239482,23	45,148307	34,729026	Метод спутниковых геодезических измерений (определений)	0,25
2608	4992580,23	5239489,83	45,148048	34,729126	Метод спутниковых геодезических измерений (определений)	0,25
2609	4992567,20	5239493,24	45,147931	34,729171	Метод спутниковых геодезических измерений (определений)	0,25
2610	4992555,83	5239496,36	45,147829	34,729212	Метод спутниковых геодезических измерений (определений)	0,25
2611	4992540,66	5239501,31	45,147693	34,729277	Метод спутниковых геодезических измерений (определений)	0,25
2612	4992540,41	5239504,06	45,147691	34,729312	Метод спутниковых геодезических измерений (определений)	0,25
2613	4992537,18	5239505,39	45,147662	34,729329	Метод спутниковых геодезических измерений (определений)	0,25
2614	4992532,28	5239505,87	45,147618	34,729336	Метод спутниковых геодезических измерений (определений)	0,25
2615	4992526,40	5239505,34	45,147565	34,729330	Метод спутниковых геодезических измерений (определений)	0,25
2616	4992519,48	5239508,27	45,147503	34,729368	Метод спутниковых геодезических измерений (определений)	0,25
2617	4992511,45	5239511,74	45,147431	34,729413	Метод спутниковых геодезических измерений (определений)	0,25
2618	4992502,40	5239516,43	45,147350	34,729474	Метод спутниковых геодезических измерений (определений)	0,25
2619	4992496,35	5239520,62	45,147296	34,729528	Метод спутниковых геодезических измерений (определений)	0,25
2620	4992488,85	5239526,61	45,147229	34,729605	Метод спутниковых геодезических измерений (определений)	0,25
2621	4992484,02	5239531,83	45,147186	34,729672	Метод спутниковых геодезических измерений (определений)	0,25

(1)	(2)	(3)	(4)	(5)	(6)	(7)
2622	4992478,31	5239536,34	45,147135	34,729730	Метод спутниковых геодезических измерений (определений)	0,25
2623	4992472,28	5239538,97	45,147081	34,729764	Метод спутниковых геодезических измерений (определений)	0,25
2624	4992465,16	5239540,63	45,147017	34,729786	Метод спутниковых геодезических измерений (определений)	0,25
2625	4992460,82	5239541,47	45,146978	34,729797	Метод спутниковых геодезических измерений (определений)	0,25
2626	4992455,58	5239543,60	45,146931	34,729825	Метод спутниковых геодезических измерений (определений)	0,25
2627	4992450,67	5239544,83	45,146887	34,729841	Метод спутниковых геодезических измерений (определений)	0,25
2628	4992441,76	5239546,07	45,146807	34,729858	Метод спутниковых геодезических измерений (определений)	0,25
2629	4992432,42	5239547,09	45,146723	34,729872	Метод спутниковых геодезических измерений (определений)	0,25
2630	4992425,41	5239548,21	45,146660	34,729887	Метод спутниковых геодезических измерений (определений)	0,25
2631	4992416,62	5239548,98	45,146581	34,729898	Метод спутниковых геодезических измерений (определений)	0,25
2632	4992405,93	5239549,97	45,146485	34,729912	Метод спутниковых геодезических измерений (определений)	0,25
2633	4992383,13	5239552,05	45,146280	34,729941	Метод спутниковых геодезических измерений (определений)	0,25
2634	4992365,11	5239554,00	45,146118	34,729968	Метод спутниковых геодезических измерений (определений)	0,25
2635	4992354,43	5239554,92	45,146022	34,729981	Метод спутниковых геодезических измерений (определений)	0,25
2636	4992345,86	5239556,31	45,145945	34,730000	Метод спутниковых геодезических измерений (определений)	0,25
2637	4992339,05	5239558,93	45,145884	34,730034	Метод спутниковых геодезических измерений (определений)	0,25

(1)	(2)	(3)	(4)	(5)	(6)	(7)
2638	4992333,46	5239562,82	45,145834	34,730084	Метод спутниковых геодезических измерений (определений)	0,25
2639	4992319,02	5239573,21	45,145705	34,730218	Метод спутниковых геодезических измерений (определений)	0,25
2640	4992309,84	5239579,28	45,145623	34,730296	Метод спутниковых геодезических измерений (определений)	0,25
2641	4992298,34	5239586,16	45,145520	34,730385	Метод спутниковых геодезических измерений (определений)	0,25
2642	4992285,26	5239594,22	45,145403	34,730489	Метод спутниковых геодезических измерений (определений)	0,25
2643	4992277,87	5239599,95	45,145337	34,730563	Метод спутниковых геодезических измерений (определений)	0,25
2644	4992265,31	5239611,10	45,145225	34,730706	Метод спутниковых геодезических измерений (определений)	0,25
2645	4992251,99	5239621,25	45,145106	34,730837	Метод спутниковых геодезических измерений (определений)	0,25
2646	4992230,83	5239637,33	45,144917	34,731044	Метод спутниковых геодезических измерений (определений)	0,25
2647	4992203,97	5239656,27	45,144677	34,731288	Метод спутниковых геодезических измерений (определений)	0,25
2648	4992181,27	5239671,72	45,144474	34,731487	Метод спутниковых геодезических измерений (определений)	0,25
2649	4992161,57	5239685,60	45,144298	34,731666	Метод спутниковых геодезических измерений (определений)	0,25
2650	4992135,27	5239704,78	45,144063	34,731913	Метод спутниковых геодезических измерений (определений)	0,25
2651	4992119,13	5239718,72	45,143919	34,732092	Метод спутниковых геодезических измерений (определений)	0,25
2652	4992113,86	5239723,86	45,143872	34,732158	Метод спутниковых геодезических измерений (определений)	0,25
2653	4992109,13	5239730,01	45,143830	34,732237	Метод спутниковых геодезических измерений (определений)	0,25

(1)	(2)	(3)	(4)	(5)	(6)	(7)
2654	4992105,38	5239738,33	45,143797	34,732343	Метод спутниковых геодезических измерений (определений)	0,25
2655	4992101,34	5239743,33	45,143761	34,732407	Метод спутниковых геодезических измерений (определений)	0,25
2656	4992091,05	5239749,75	45,143669	34,732490	Метод спутниковых геодезических измерений (определений)	0,25
2657	4992085,34	5239755,04	45,143618	34,732558	Метод спутниковых геодезических измерений (определений)	0,25
2658	4992079,29	5239760,88	45,143564	34,732633	Метод спутниковых геодезических измерений (определений)	0,25
2659	4992069,96	5239769,45	45,143481	34,732743	Метод спутниковых геодезических измерений (определений)	0,25
2660	4992057,41	5239781,51	45,143369	34,732898	Метод спутниковых геодезических измерений (определений)	0,25
2661	4992043,60	5239796,11	45,143246	34,733085	Метод спутниковых геодезических измерений (определений)	0,25
2662	4992033,86	5239804,65	45,143159	34,733195	Метод спутниковых геодезических измерений (определений)	0,25
2663	4992028,83	5239806,41	45,143114	34,733218	Метод спутниковых геодезических измерений (определений)	0,25
2664	4992024,17	5239805,44	45,143072	34,733206	Метод спутниковых геодезических измерений (определений)	0,25
2665	4992012,65	5239813,11	45,142969	34,733305	Метод спутниковых геодезических измерений (определений)	0,25
2666	4992006,92	5239820,45	45,142918	34,733399	Метод спутниковых геодезических измерений (определений)	0,25
2667	4992000,75	5239826,28	45,142863	34,733474	Метод спутниковых геодезических измерений (определений)	0,25
2668	4991988,64	5239837,26	45,142755	34,733615	Метод спутниковых геодезических измерений (определений)	0,25
2669	4991977,53	5239848,34	45,142656	34,733757	Метод спутниковых геодезических измерений (определений)	0,25

(1)	(2)	(3)	(4)	(5)	(6)	(7)
2670	4991968,33	5239857,29	45,142574	34,733872	Метод спутниковых геодезических измерений (определений)	0,25
2671	4991960,81	5239864,53	45,142507	34,733965	Метод спутниковых геодезических измерений (определений)	0,25
2672	4991950,40	5239873,09	45,142414	34,734075	Метод спутниковых геодезических измерений (определений)	0,25
2673	4991938,96	5239883,29	45,142312	34,734206	Метод спутниковых геодезических измерений (определений)	0,25
2674	4991928,76	5239891,83	45,142221	34,734316	Метод спутниковых геодезических измерений (определений)	0,25
2675	4991918,12	5239901,01	45,142126	34,734434	Метод спутниковых геодезических измерений (определений)	0,25
2676	4991908,36	5239910,75	45,142039	34,734559	Метод спутниковых геодезических измерений (определений)	0,25
2677	4991900,61	5239919,26	45,141970	34,734668	Метод спутниковых геодезических измерений (определений)	0,25
2678	4991893,11	5239925,56	45,141903	34,734749	Метод спутниковых геодезических измерений (определений)	0,25
2679	4991886,84	5239929,13	45,141847	34,734795	Метод спутниковых геодезических измерений (определений)	0,25
2680	4991874,89	5239936,23	45,141740	34,734887	Метод спутниковых геодезических измерений (определений)	0,25
2681	4991864,29	5239939,75	45,141645	34,734933	Метод спутниковых геодезических измерений (определений)	0,25
2682	4991853,61	5239942,03	45,141549	34,734963	Метод спутниковых геодезических измерений (определений)	0,25
2683	4991840,91	5239944,41	45,141435	34,734995	Метод спутниковых геодезических измерений (определений)	0,25
2684	4991828,21	5239947,46	45,141321	34,735035	Метод спутниковых геодезических измерений (определений)	0,25
2685	4991814,51	5239951,10	45,141198	34,735083	Метод спутниковых геодезических измерений (определений)	0,25

(1)	(2)	(3)	(4)	(5)	(6)	(7)
2686	4991804,82	5239953,35	45,141111	34,735113	Метод спутниковых геодезических измерений (определений)	0,25
2687	4991796,24	5239953,89	45,141034	34,735121	Метод спутниковых геодезических измерений (определений)	0,25
2688	4991787,02	5239953,58	45,140951	34,735118	Метод спутниковых геодезических измерений (определений)	0,25
2689	4991777,57	5239955,39	45,140866	34,735142	Метод спутниковых геодезических измерений (определений)	0,25
2690	4991762,86	5239959,41	45,140734	34,735195	Метод спутниковых геодезических измерений (определений)	0,25
2691	4991754,38	5239963,26	45,140658	34,735245	Метод спутниковых геодезических измерений (определений)	0,25
2692	4991748,02	5239964,71	45,140601	34,735264	Метод спутниковых геодезических измерений (определений)	0,25
2693	4991737,33	5239967,12	45,140505	34,735296	Метод спутниковых геодезических измерений (определений)	0,25
2694	4991727,43	5239968,36	45,140416	34,735313	Метод спутниковых геодезических измерений (определений)	0,25
2695	4991721,74	5239969,95	45,140365	34,735334	Метод спутниковых геодезических измерений (определений)	0,25
2696	4991717,51	5239971,55	45,140327	34,735355	Метод спутниковых геодезических измерений (определений)	0,25
2697	4991713,03	5239974,34	45,140287	34,735391	Метод спутниковых геодезических измерений (определений)	0,25
2698	4991704,21	5239978,68	45,140208	34,735447	Метод спутниковых геодезических измерений (определений)	0,25
2699	4991693,04	5239984,86	45,140108	34,735527	Метод спутниковых геодезических измерений (определений)	0,25
2700	4991685,33	5239988,81	45,140039	34,735578	Метод спутниковых геодезических измерений (определений)	0,25
2701	4991672,61	5239994,66	45,139925	34,735654	Метод спутниковых геодезических измерений (определений)	0,25

(1)	(2)	(3)	(4)	(5)	(6)	(7)
2702	4991662,01	5239999,68	45,139830	34,735719	Метод спутниковых геодезических измерений (определений)	0,25
2703	4991656,86	5240002,84	45,139784	34,735760	Метод спутниковых геодезических измерений (определений)	0,25
2704	4991654,71	5240005,99	45,139765	34,735800	Метод спутниковых геодезических измерений (определений)	0,25
2705	4991650,87	5240012,64	45,139731	34,735885	Метод спутниковых геодезических измерений (определений)	0,25
2706	4991647,29	5240015,13	45,139699	34,735917	Метод спутниковых геодезических измерений (определений)	0,25
2707	4991641,73	5240016,09	45,139649	34,735930	Метод спутниковых геодезических измерений (определений)	0,25
2708	4991636,04	5240018,07	45,139598	34,735956	Метод спутниковых геодезических измерений (определений)	0,25
2709	4991623,76	5240023,94	45,139488	34,736032	Метод спутниковых геодезических измерений (определений)	0,25
2710	4991618,50	5240028,04	45,139441	34,736085	Метод спутниковых геодезических измерений (определений)	0,25
2711	4991613,13	5240031,63	45,139393	34,736131	Метод спутниковых геодезических измерений (определений)	0,25
2712	4991607,89	5240032,82	45,139346	34,736147	Метод спутниковых геодезических измерений (определений)	0,25
2713	4991601,12	5240031,91	45,139285	34,736136	Метод спутниковых геодезических измерений (определений)	0,25
2714	4991595,66	5240033,80	45,139236	34,736161	Метод спутниковых геодезических измерений (определений)	0,25
2715	4991590,72	5240038,80	45,139192	34,736225	Метод спутниковых геодезических измерений (определений)	0,25
2716	4991582,21	5240045,49	45,139116	34,736311	Метод спутниковых геодезических измерений (определений)	0,25
2717	4991579,05	5240050,10	45,139088	34,736370	Метод спутниковых геодезических измерений (определений)	0,25

(1)	(2)	(3)	(4)	(5)	(6)	(7)
2718	4991576,67	5240055,75	45,139067	34,736442	Метод спутниковых геодезических измерений (определений)	0,25
2719	4991573,19	5240059,33	45,139036	34,736488	Метод спутниковых геодезических измерений (определений)	0,25
2720	4991566,49	5240062,82	45,138976	34,736533	Метод спутниковых геодезических измерений (определений)	0,25
2721	4991558,57	5240065,32	45,138905	34,736566	Метод спутниковых геодезических измерений (определений)	0,25
2722	4991551,66	5240067,54	45,138843	34,736595	Метод спутниковых геодезических измерений (определений)	0,25
2723	4991546,52	5240070,24	45,138797	34,736630	Метод спутниковых геодезических измерений (определений)	0,25
2724	4991539,14	5240075,44	45,138731	34,736697	Метод спутниковых геодезических измерений (определений)	0,25
2725	4991531,43	5240079,39	45,138662	34,736748	Метод спутниковых геодезических измерений (определений)	0,25
2726	4991524,74	5240081,45	45,138602	34,736775	Метод спутниковых геодезических измерений (определений)	0,25
2727	4991514,71	5240083,25	45,138512	34,736799	Метод спутниковых геодезических измерений (определений)	0,25
2728	4991504,69	5240085,42	45,138422	34,736828	Метод спутниковых геодезических измерений (определений)	0,25
2729	4991497,77	5240088,90	45,138360	34,736873	Метод спутниковых геодезических измерений (определений)	0,25
2730	4991489,07	5240092,66	45,138282	34,736922	Метод спутниковых геодезических измерений (определений)	0,25
2731	4991482,26	5240095,91	45,138221	34,736964	Метод спутниковых геодезических измерений (определений)	0,25
2732	4991478,43	5240100,98	45,138187	34,737029	Метод спутниковых геодезических измерений (определений)	0,25
2733	4991475,82	5240107,72	45,138164	34,737115	Метод спутниковых геодезических измерений (определений)	0,25

(1)	(2)	(3)	(4)	(5)	(6)	(7)
2734	4991472,44	5240111,71	45,138134	34,737166	Метод спутниковых геодезических измерений (определений)	0,25
2735	4991465,52	5240114,47	45,138072	34,737202	Метод спутниковых геодезических измерений (определений)	0,25
2736	4991461,09	5240113,42	45,138032	34,737189	Метод спутниковых геодезических измерений (определений)	0,25
2737	4991456,56	5240109,43	45,137991	34,737139	Метод спутниковых геодезических измерений (определений)	0,25
2738	4991451,17	5240104,12	45,137942	34,737072	Метод спутниковых геодезических измерений (определений)	0,25
2739	4991447,41	5240101,73	45,137908	34,737042	Метод спутниковых геодезических измерений (определений)	0,25
2740	4991438,88	5240100,46	45,137831	34,737027	Метод спутниковых геодезических измерений (определений)	0,25
2741	4991422,09	5240099,43	45,137680	34,737016	Метод спутниковых геодезических измерений (определений)	0,25
2742	4991411,43	5240098,70	45,137584	34,737008	Метод спутниковых геодезических измерений (определений)	0,25
2743	4991401,66	5240097,19	45,137496	34,736990	Метод спутниковых геодезических измерений (определений)	0,25
2744	4991385,92	5240093,82	45,137354	34,736949	Метод спутниковых геодезических измерений (определений)	0,25
2745	4991374,73	5240089,32	45,137253	34,736893	Метод спутниковых геодезических измерений (определений)	0,25
2746	4991349,60	5240079,57	45,137026	34,736772	Метод спутниковых геодезических измерений (определений)	0,25
2747	4991342,63	5240075,48	45,136963	34,736721	Метод спутниковых геодезических измерений (определений)	0,25
2748	4991334,66	5240072,89	45,136891	34,736689	Метод спутниковых геодезических измерений (определений)	0,25
2749	4991310,26	5240067,21	45,136671	34,736620	Метод спутниковых геодезических измерений (определений)	0,25

(1)	(2)	(3)	(4)	(5)	(6)	(7)
2750	4991293,96	5240062,98	45,136524	34,736568	Метод спутниковых геодезических измерений (определений)	0,25
2751	4991272,55	5240058,14	45,136331	34,736509	Метод спутниковых геодезических измерений (определений)	0,25
2752	4991242,04	5240052,41	45,136056	34,736440	Метод спутниковых геодезических измерений (определений)	0,25
2753	4991225,95	5240048,89	45,135911	34,736397	Метод спутниковых геодезических измерений (определений)	0,25
2754	4991216,77	5240044,95	45,135828	34,736348	Метод спутниковых геодезических измерений (определений)	0,25
2755	4991208,59	5240040,94	45,135754	34,736298	Метод спутниковых геодезических измерений (определений)	0,25
2756	4991203,27	5240038,99	45,135706	34,736274	Метод спутниковых геодезических измерений (определений)	0,25
2757	4991196,18	5240036,57	45,135642	34,736244	Метод спутниковых геодезических измерений (определений)	0,25
2758	4991190,32	5240033,12	45,135589	34,736201	Метод спутниковых геодезических измерений (определений)	0,25
2759	4991185,11	5240031,20	45,135542	34,736177	Метод спутниковых геодезических измерений (определений)	0,25
2760	4991179,78	5240030,67	45,135494	34,736171	Метод спутниковых геодезических измерений (определений)	0,25
2761	4991173,00	5240030,60	45,135433	34,736171	Метод спутниковых геодезических измерений (определений)	0,25
2762	4991167,12	5240029,75	45,135380	34,736161	Метод спутниковых геодезических измерений (определений)	0,25
2763	4991163,79	5240029,73	45,135350	34,736161	Метод спутниковых геодезических измерений (определений)	0,25
2764	4991160,55	5240031,81	45,135321	34,736188	Метод спутниковых геодезических измерений (определений)	0,25
2765	4991156,98	5240032,80	45,135289	34,736201	Метод спутниковых геодезических измерений (определений)	0,25

(1)	(2)	(3)	(4)	(5)	(6)	(7)
2766	4991153,89	5240031,13	45,135261	34,736180	Метод спутниковых геодезических измерений (определений)	0,25
2767	4991151,14	5240027,08	45,135236	34,736129	Метод спутниковых геодезических измерений (определений)	0,25
2768	4991148,38	5240025,59	45,135211	34,736110	Метод спутниковых геодезических измерений (определений)	0,25
2769	4991143,71	5240026,16	45,135169	34,736118	Метод спутниковых геодезических измерений (определений)	0,25
2770	4991140,59	5240025,91	45,135141	34,736115	Метод спутниковых геодезических измерений (определений)	0,25
2771	4991137,61	5240024,52	45,135114	34,736098	Метод спутниковых геодезических измерений (определений)	0,25
2772	4991134,08	5240021,20	45,135082	34,736056	Метод спутниковых геодезических измерений (определений)	0,25
2773	4991128,66	5240018,63	45,135033	34,736024	Метод спутниковых геодезических измерений (определений)	0,25
2774	4991119,80	5240015,85	45,134953	34,735990	Метод спутниковых геодезических измерений (определений)	0,25
2775	4991092,40	5240008,77	45,134706	34,735903	Метод спутниковых геодезических измерений (определений)	0,25
2776	4991079,00	5240004,45	45,134585	34,735850	Метод спутниковых геодезических измерений (определений)	0,25
2777	4991073,24	5240002,27	45,134533	34,735823	Метод спутниковых геодезических измерений (определений)	0,25
2778	4991069,04	5240000,37	45,134495	34,735799	Метод спутниковых геодезических измерений (определений)	0,25
2779	4991063,59	5240000,06	45,134446	34,735796	Метод спутниковых геодезических измерений (определений)	0,25
2780	4991057,49	5239998,98	45,134391	34,735783	Метод спутниковых геодезических измерений (определений)	0,25
2781	4991037,09	5239993,92	45,134207	34,735721	Метод спутниковых геодезических измерений (определений)	0,25

(1)	(2)	(3)	(4)	(5)	(6)	(7)
2782	4991030,12	5239990,48	45,134144	34,735678	Метод спутниковых геодезических измерений (определений)	0,25
2783	4991024,25	5239988,30	45,134091	34,735651	Метод спутниковых геодезических измерений (определений)	0,25
2784	4991016,48	5239986,96	45,134021	34,735635	Метод спутниковых геодезических измерений (определений)	0,25
2785	4991005,49	5239986,00	45,133922	34,735624	Метод спутниковых геодезических измерений (определений)	0,25
2786	4990998,27	5239984,51	45,133857	34,735606	Метод спутниковых геодезических измерений (определений)	0,25
2787	4990988,19	5239981,64	45,133766	34,735571	Метод спутниковых геодезических измерений (определений)	0,25
2788	4990977,89	5239978,40	45,133673	34,735531	Метод спутниковых геодезических измерений (определений)	0,25
2789	4990966,58	5239975,55	45,133571	34,735496	Метод спутниковых геодезических измерений (определений)	0,25
2790	4990952,71	5239972,05	45,133446	34,735453	Метод спутниковых геодезических измерений (определений)	0,25
2791	4990937,99	5239965,99	45,133313	34,735378	Метод спутниковых геодезических измерений (определений)	0,25
2792	4990925,61	5239959,11	45,133201	34,735292	Метод спутниковых геодезических измерений (определений)	0,25
2793	4990914,24	5239951,21	45,133098	34,735193	Метод спутниковых геодезических измерений (определений)	0,25
2794	4990906,28	5239945,87	45,133026	34,735126	Метод спутниковых геодезических измерений (определений)	0,25
2795	4990901,23	5239939,05	45,132980	34,735040	Метод спутниковых геодезических измерений (определений)	0,25
2796	4990891,65	5239930,46	45,132893	34,734932	Метод спутниковых геодезических измерений (определений)	0,25
2797	4990888,59	5239924,76	45,132865	34,734860	Метод спутниковых геодезических измерений (определений)	0,25

(1)	(2)	(3)	(4)	(5)	(6)	(7)
2798	4990887,98	5239918,25	45,132859	34,734777	Метод спутниковых геодезических измерений (определений)	0,25
2799	4990886,60	5239912,09	45,132846	34,734699	Метод спутниковых геодезических измерений (определений)	0,25
2800	4990883,44	5239904,67	45,132817	34,734605	Метод спутниковых геодезических измерений (определений)	0,25
2801	4990877,23	5239892,17	45,132760	34,734447	Метод спутниковых геодезических измерений (определений)	0,25
2802	4990868,71	5239875,42	45,132682	34,734235	Метод спутниковых геодезических измерений (определений)	0,25
2803	4990862,27	5239863,17	45,132623	34,734080	Метод спутниковых геодезических измерений (определений)	0,25
2804	4990859,19	5239860,23	45,132595	34,734043	Метод спутниковых геодезических измерений (определений)	0,25
2805	4990852,21	5239857,56	45,132532	34,734010	Метод спутниковых геодезических измерений (определений)	0,25
2806	4990843,99	5239857,47	45,132458	34,734010	Метод спутниковых геодезических измерений (определений)	0,25
2807	4990834,74	5239859,77	45,132375	34,734040	Метод спутниковых геодезических измерений (определений)	0,25
2808	4990817,78	5239867,40	45,132223	34,734139	Метод спутниковых геодезических измерений (определений)	0,25
2809	4990810,96	5239871,58	45,132162	34,734193	Метод спутниковых геодезических измерений (определений)	0,25
2810	4990803,15	5239874,39	45,132092	34,734230	Метод спутниковых геодезических измерений (определений)	0,25
2811	4990795,67	5239876,93	45,132025	34,734263	Метод спутниковых геодезических измерений (определений)	0,25
2812	4990785,35	5239875,73	45,131932	34,734249	Метод спутниковых геодезических измерений (определений)	0,25
2813	4990777,17	5239871,40	45,131858	34,734195	Метод спутниковых геодезических измерений (определений)	0,25

(1)	(2)	(3)	(4)	(5)	(6)	(7)
2814	4990772,44	5239866,32	45,131815	34,734131	Метод спутниковых геодезических измерений (определений)	0,25
2815	4990768,01	5239864,40	45,131775	34,734107	Метод спутниковых геодезических измерений (определений)	0,25
2816	4990762,67	5239864,58	45,131727	34,734110	Метод спутниковых геодезических измерений (определений)	0,25
2817	4990759,12	5239864,07	45,131695	34,734104	Метод спутниковых геодезических измерений (определений)	0,25
2818	4990754,93	5239861,53	45,131657	34,734072	Метод спутниковых геодезических измерений (определений)	0,25
2819	4990745,34	5239852,77	45,131570	34,733962	Метод спутниковых геодезических измерений (определений)	0,25
2820	4990741,35	5239851,10	45,131534	34,733941	Метод спутниковых геодезических измерений (определений)	0,25
2821	4990735,35	5239851,04	45,131480	34,733941	Метод спутниковых геодезических измерений (определений)	0,25
2822	4990727,35	5239851,36	45,131408	34,733946	Метод спутниковых геодезических измерений (определений)	0,25
2823	4990718,12	5239850,88	45,131325	34,733941	Метод спутниковых геодезических измерений (определений)	0,25
2824	4990712,48	5239847,82	45,131274	34,733903	Метод спутниковых геодезических измерений (определений)	0,25
2825	4990706,93	5239847,37	45,131224	34,733898	Метод спутниковых геодезических измерений (определений)	0,25
2826	4990703,36	5239849,23	45,131192	34,733922	Метод спутниковых геодезических измерений (определений)	0,25
2827	4990697,78	5239850,69	45,131142	34,733941	Метод спутниковых геодезических измерений (определений)	0,25
2828	4990690,67	5239851,24	45,131078	34,733949	Метод спутниковых геодезических измерений (определений)	0,25
2829	4990686,47	5239849,30	45,131040	34,733925	Метод спутниковых геодезических измерений (определений)	0,25

(1)	(2)	(3)	(4)	(5)	(6)	(7)
2830	4990684,62	5239844,89	45,131023	34,733869	Метод спутниковых геодезических измерений (определений)	0,25
2831	4990684,23	5239839,14	45,131019	34,733796	Метод спутниковых геодезических измерений (определений)	0,25
2832	4990682,20	5239831,33	45,131000	34,733697	Метод спутниковых геодезических измерений (определений)	0,25
2833	4990679,12	5239827,19	45,130972	34,733645	Метод спутниковых геодезических измерений (определений)	0,25
2834	4990671,92	5239823,36	45,130907	34,733597	Метод спутниковых геодезических измерений (определений)	0,25
2835	4990664,49	5239822,50	45,130840	34,733587	Метод спутниковых геодезических измерений (определений)	0,25
2836	4990658,14	5239823,71	45,130783	34,733603	Метод спутниковых геодезических измерений (определений)	0,25
2837	4990621,81	5239833,20	45,130457	34,733728	Метод спутниковых геодезических измерений (определений)	0,25
2838	4990587,61	5239843,18	45,130150	34,733859	Метод спутниковых геодезических измерений (определений)	0,25
2839	4990545,16	5239854,41	45,129769	34,734007	Метод спутниковых геодезических измерений (определений)	0,25
2840	4990528,01	5239857,32	45,129615	34,734046	Метод спутниковых геодезических измерений (определений)	0,25
2841	4990515,98	5239860,11	45,129507	34,734083	Метод спутниковых геодезических измерений (определений)	0,25
2842	4990502,49	5239864,46	45,129386	34,734140	Метод спутниковых геодезических измерений (определений)	0,25
2843	4990494,68	5239866,99	45,129316	34,734173	Метод спутниковых геодезических измерений (определений)	0,25
2844	4990485,21	5239869,03	45,129231	34,734200	Метод спутниковых геодезических измерений (определений)	0,25
2845	4990476,22	5239868,46	45,129150	34,734194	Метод спутниковых геодезических измерений (определений)	0,25

(1)	(2)	(3)	(4)	(5)	(6)	(7)
2846	4990466,57	5239866,42	45,129063	34,734169	Метод спутниковых геодезических измерений (определений)	0,25
2847	4990449,63	5239859,09	45,128910	34,734078	Метод спутниковых геодезических измерений (определений)	0,25
2848	4990435,15	5239851,34	45,128779	34,733981	Метод спутниковых геодезических измерений (определений)	0,25
2849	4990413,80	5239839,89	45,128586	34,733838	Метод спутниковых геодезических измерений (определений)	0,25
2850	4990405,64	5239833,27	45,128512	34,733755	Метод спутниковых геодезических измерений (определений)	0,25
2851	4990394,03	5239825,86	45,128407	34,733662	Метод спутниковых геодезических измерений (определений)	0,25
2852	4990382,54	5239819,43	45,128303	34,733582	Метод спутниковых геодезических измерений (определений)	0,25
2853	4990374,01	5239816,20	45,128226	34,733542	Метод спутниковых геодезических измерений (определений)	0,25
2854	4990358,05	5239811,66	45,128082	34,733486	Метод спутниковых геодезических измерений (определений)	0,25
2855	4990339,33	5239806,13	45,127913	34,733418	Метод спутниковых геодезических измерений (определений)	0,25
2856	4990313,26	5239800,22	45,127678	34,733346	Метод спутниковых геодезических измерений (определений)	0,25
2857	4990298,39	5239798,43	45,127544	34,733325	Метод спутниковых геодезических измерений (определений)	0,25
2858	4990291,61	5239798,37	45,127483	34,733325	Метод спутниковых геодезических измерений (определений)	0,25
2859	4990281,92	5239800,32	45,127396	34,733351	Метод спутниковых геодезических измерений (определений)	0,25
2860	4990273,09	5239804,70	45,127317	34,733408	Метод спутниковых геодезических измерений (определений)	0,25
2861	4990264,92	5239811,80	45,127244	34,733499	Метод спутниковых геодезических измерений (определений)	0,25

(1)	(2)	(3)	(4)	(5)	(6)	(7)
2862	4990260,32	5239816,31	45,127203	34,733557	Метод спутниковых геодезических измерений (определений)	0,25
2863	4990256,31	5239817,47	45,127167	34,733572	Метод спутниковых геодезических измерений (определений)	0,25
2864	4990252,75	5239816,07	45,127135	34,733555	Метод спутниковых геодезических измерений (определений)	0,25
2865	4990246,14	5239810,59	45,127075	34,733486	Метод спутниковых геодезических измерений (определений)	0,25
2866	4990241,28	5239807,86	45,127031	34,733452	Метод спутниковых геодезических измерений (определений)	0,25
2867	4990221,91	5239799,75	45,126856	34,733351	Метод спутниковых геодезических измерений (определений)	0,25
2868	4990211,16	5239796,50	45,126759	34,733311	Метод спутниковых геодезических измерений (определений)	0,25
2869	4990205,39	5239795,48	45,126707	34,733299	Метод спутниковых геодезических измерений (определений)	0,25
2870	4990201,52	5239793,32	45,126672	34,733272	Метод спутниковых геодезических измерений (определений)	0,25
2871	4990196,86	5239791,86	45,126630	34,733254	Метод спутниковых геодезических измерений (определений)	0,25
2872	4990191,53	5239791,59	45,126582	34,733251	Метод спутниковых геодезических измерений (определений)	0,25
2873	4990187,55	5239789,42	45,126546	34,733224	Метод спутниковых геодезических измерений (определений)	0,25
2874	4990183,70	5239785,31	45,126511	34,733172	Метод спутниковых геодезических измерений (определений)	0,25
2875	4990180,72	5239782,67	45,126484	34,733139	Метод спутниковых геодезических измерений (определений)	0,25
2876	4990169,99	5239777,53	45,126387	34,733075	Метод спутниковых геодезических измерений (определений)	0,25
2877	4990157,35	5239773,65	45,126273	34,733027	Метод спутниковых геодезических измерений (определений)	0,25

(1)	(2)	(3)	(4)	(5)	(6)	(7)
2878	4990147,62	5239769,53	45,126185	34,732976	Метод спутниковых геодезических измерений (определений)	0,25
2879	4990117,83	5239758,48	45,125916	34,732839	Метод спутниковых геодезических измерений (определений)	0,25
2880	4990096,65	5239752,36	45,125725	34,732764	Метод спутниковых геодезических измерений (определений)	0,25
2881	4990077,37	5239746,28	45,125551	34,732689	Метод спутниковых геодезических измерений (определений)	0,25
2882	4990058,88	5239738,80	45,125384	34,732596	Метод спутниковых геодезических измерений (определений)	0,25
2883	4990044,82	5239732,66	45,125257	34,732520	Метод спутниковых геодезических измерений (определений)	0,25
2884	4990034,53	5239728,18	45,125164	34,732464	Метод спутниковых геодезических измерений (определений)	0,25
2885	4990019,47	5239721,88	45,125028	34,732386	Метод спутниковых геодезических измерений (определений)	0,25
2886	4990012,59	5239720,17	45,124966	34,732365	Метод спутниковых геодезических измерений (определений)	0,25
2887	4989980,54	5239714,43	45,124677	34,732296	Метод спутниковых геодезических измерений (определений)	0,25
2888	4989958,14	5239708,81	45,124475	34,732227	Метод спутниковых геодезических измерений (определений)	0,25
2889	4989945,29	5239704,19	45,124359	34,732170	Метод спутниковых геодезических измерений (определений)	0,25
2890	4989937,11	5239698,75	45,124285	34,732102	Метод спутниковых геодезических измерений (определений)	0,25
2891	4989910,85	5239678,62	45,124047	34,731849	Метод спутниковых геодезических измерений (определений)	0,25
2892	4989896,40	5239667,30	45,123916	34,731707	Метод спутниковых геодезических измерений (определений)	0,25
2893	4989892,56	5239662,21	45,123881	34,731643	Метод спутниковых геодезических измерений (определений)	0,25

(1)	(2)	(3)	(4)	(5)	(6)	(7)
2894	4989887,43	5239652,11	45,123834	34,731515	Метод спутниковых геодезических измерений (определений)	0,25
2895	4989879,77	5239639,03	45,123764	34,731350	Метод спутниковых геодезических измерений (определений)	0,25
2896	4989873,18	5239630,64	45,123704	34,731244	Метод спутниковых геодезических измерений (определений)	0,25
2897	4989866,46	5239625,00	45,123643	34,731173	Метод спутниковых геодезических измерений (определений)	0,25
2898	4989859,05	5239621,31	45,123576	34,731127	Метод спутниковых геодезических измерений (определений)	0,25
2899	4989849,29	5239618,69	45,123488	34,731095	Метод спутниковых геодезических измерений (определений)	0,25
2900	4989828,01	5239612,91	45,123296	34,731024	Метод спутниковых геодезических измерений (определений)	0,25
2901	4989819,04	5239609,82	45,123215	34,730986	Метод спутниковых геодезических измерений (определений)	0,25
2902	4989810,40	5239605,80	45,123137	34,730936	Метод спутниковых геодезических измерений (определений)	0,25
2903	4989802,66	5239602,27	45,123067	34,730892	Метод спутниковых геодезических измерений (определений)	0,25
2904	4989797,01	5239599,21	45,123016	34,730854	Метод спутниковых геодезических измерений (определений)	0,25
2905	4989780,05	5239591,69	45,122863	34,730760	Метод спутниковых геодезических измерений (определений)	0,25
2906	4989776,38	5239600,44	45,122831	34,730872	Метод спутниковых геодезических измерений (определений)	0,25
2907	4989767,98	5239619,87	45,122757	34,731120	Метод спутниковых геодезических измерений (определений)	0,25
2908	4989766,26	5239622,18	45,122742	34,731149	Метод спутниковых геодезических измерений (определений)	0,25
2909	4989764,14	5239623,52	45,122723	34,731167	Метод спутниковых геодезических измерений (определений)	0,25

(1)	(2)	(3)	(4)	(5)	(6)	(7)
2910	4989761,39	5239623,57	45,122698	34,731168	Метод спутниковых геодезических измерений (определений)	0,25
2911	4989751,18	5239621,67	45,122606	34,731145	Метод спутниковых геодезических измерений (определений)	0,25
2912	4989744,65	5239620,36	45,122547	34,731129	Метод спутниковых геодезических измерений (определений)	0,25
2913	4989736,64	5239617,84	45,122475	34,731098	Метод спутниковых геодезических измерений (определений)	0,25
2914	4989728,75	5239615,76	45,122403	34,731072	Метод спутниковых геодезических измерений (определений)	0,25
2915	4989724,86	5239614,36	45,122368	34,731055	Метод спутниковых геодезических измерений (определений)	0,25
2916	4989720,66	5239613,16	45,122330	34,731040	Метод спутниковых геодезических измерений (определений)	0,25
2917	4989715,92	5239612,04	45,122288	34,731027	Метод спутниковых геодезических измерений (определений)	0,25
2918	4989709,07	5239610,08	45,122226	34,731002	Метод спутниковых геодезических измерений (определений)	0,25
2919	4989705,29	5239608,57	45,122192	34,730984	Метод спутниковых геодезических измерений (определений)	0,25
2920	4989700,37	5239605,26	45,122147	34,730942	Метод спутниковых геодезических измерений (определений)	0,25
2921	4989695,12	5239602,24	45,122100	34,730905	Метод спутниковых геодезических измерений (определений)	0,25
2922	4989689,22	5239599,35	45,122046	34,730868	Метод спутниковых геодезических измерений (определений)	0,25
2923	4989684,30	5239596,86	45,122002	34,730838	Метод спутниковых геодезических измерений (определений)	0,25
2924	4989680,51	5239595,67	45,121968	34,730823	Метод спутниковых геодезических измерений (определений)	0,25
2925	4989673,03	5239593,93	45,121900	34,730802	Метод спутниковых геодезических измерений (определений)	0,25

(1)	(2)	(3)	(4)	(5)	(6)	(7)
2926	4989667,46	5239591,95	45,121850	34,730777	Метод спутниковых геодезических измерений (определений)	0,25
2927	4989659,68	5239589,24	45,121780	34,730744	Метод спутниковых геодезических измерений (определений)	0,25
2928	4989655,90	5239587,30	45,121746	34,730719	Метод спутниковых геодезических измерений (определений)	0,25
2929	4989652,65	5239585,07	45,121716	34,730691	Метод спутниковых геодезических измерений (определений)	0,25
2930	4989649,50	5239583,67	45,121688	34,730674	Метод спутниковых геодезических измерений (определений)	0,25
2931	4989644,75	5239582,35	45,121645	34,730658	Метод спутниковых геодезических измерений (определений)	0,25
2932	4989638,44	5239580,60	45,121588	34,730636	Метод спутниковых геодезических измерений (определений)	0,25
2933	4989634,39	5239578,97	45,121551	34,730616	Метод спутниковых геодезических измерений (определений)	0,25
2934	4989629,13	5239576,91	45,121504	34,730591	Метод спутниковых геодезических измерений (определений)	0,25
2935	4989620,83	5239573,77	45,121429	34,730552	Метод спутниковых геодезических измерений (определений)	0,25
2936	4989614,52	5239571,70	45,121372	34,730526	Метод спутниковых геодезических измерений (определений)	0,25
2937	4989607,16	5239569,53	45,121306	34,730500	Метод спутниковых геодезических измерений (определений)	0,25
2938	4989601,06	5239567,69	45,121250	34,730477	Метод спутниковых геодезических измерений (определений)	0,25
2939	4989595,04	5239566,67	45,121196	34,730465	Метод спутниковых геодезических измерений (определений)	0,25
2940	4989589,77	5239566,19	45,121149	34,730459	Метод спутниковых геодезических измерений (определений)	0,25
2941	4989583,02	5239566,36	45,121088	34,730462	Метод спутниковых геодезических измерений (определений)	0,25

(1)	(2)	(3)	(4)	(5)	(6)	(7)
2942	4989575,83	5239566,79	45,121023	34,730468	Метод спутниковых геодезических измерений (определений)	0,25
2943	4989571,83	5239566,45	45,120987	34,730465	Метод спутниковых геодезических измерений (определений)	0,25
2944	4989566,25	5239565,35	45,120937	34,730451	Метод спутниковых геодезических измерений (определений)	0,25
2945	4989560,56	5239564,56	45,120886	34,730442	Метод спутниковых геодезических измерений (определений)	0,25
2946	4989558,56	5239563,80	45,120868	34,730433	Метод спутниковых геодезических измерений (определений)	0,25
2947	4989556,82	5239561,97	45,120852	34,730409	Метод спутниковых геодезических измерений (определений)	0,25
2948	4989553,79	5239557,32	45,120824	34,730351	Метод спутниковых геодезических измерений (определений)	0,25
2949	4989548,99	5239549,66	45,120780	34,730254	Метод спутниковых геодезических измерений (определений)	0,25
2950	4989544,41	5239542,22	45,120739	34,730160	Метод спутниковых геодезических измерений (определений)	0,25
2951	4989542,32	5239539,14	45,120719	34,730121	Метод спутниковых геодезических измерений (определений)	0,25
2952	4989539,82	5239536,29	45,120697	34,730085	Метод спутниковых геодезических измерений (определений)	0,25
2953	4989531,37	5239527,22	45,120620	34,729971	Метод спутниковых геодезических измерений (определений)	0,25
2954	4989528,87	5239525,10	45,120597	34,729944	Метод спутниковых геодезических измерений (определений)	0,25
2955	4989526,04	5239523,81	45,120572	34,729928	Метод спутниковых геодезических измерений (определений)	0,25
2956	4989522,35	5239523,03	45,120538	34,729919	Метод спутниковых геодезических измерений (определений)	0,25
2957	4989519,20	5239521,30	45,120510	34,729897	Метод спутниковых геодезических измерений (определений)	0,25

(1)	(2)	(3)	(4)	(5)	(6)	(7)
2958	4989514,92	5239518,15	45,120471	34,729858	Метод спутниковых геодезических измерений (определений)	0,25
2959	4989511,59	5239514,12	45,120441	34,729807	Метод спутниковых геодезических измерений (определений)	0,25
2960	4989510,57	5239509,66	45,120431	34,729750	Метод спутниковых геодезических измерений (определений)	0,25
2961	4989510,32	5239503,46	45,120429	34,729672	Метод спутниковых геодезических измерений (определений)	0,25
2962	4989511,95	5239498,09	45,120443	34,729603	Метод спутниковых геодезических измерений (определений)	0,25
2963	4989513,91	5239491,76	45,120460	34,729522	Метод спутниковых геодезических измерений (определений)	0,25
2964	4989515,64	5239487,68	45,120475	34,729470	Метод спутниковых геодезических измерений (определений)	0,25
2965	4989517,68	5239484,21	45,120493	34,729426	Метод спутниковых геодезических измерений (определений)	0,25
2966	4989518,02	5239482,20	45,120496	34,729400	Метод спутниковых геодезических измерений (определений)	0,25
2967	4989516,87	5239480,29	45,120485	34,729376	Метод спутниковых геодезических измерений (определений)	0,25
2968	4989510,58	5239476,43	45,120429	34,729328	Метод спутниковых геодезических измерений (определений)	0,25
2969	4989507,75	5239474,08	45,120403	34,729299	Метод спутниковых геодезических измерений (определений)	0,25
2970	4989505,77	5239471,20	45,120385	34,729262	Метод спутниковых геодезических измерений (определений)	0,25
2971	4989501,80	5239465,39	45,120349	34,729189	Метод спутниковых геодезических измерений (определений)	0,25
2972	4989498,37	5239460,49	45,120317	34,729127	Метод спутниковых геодезических измерений (определений)	0,25
2973	4989494,82	5239456,82	45,120285	34,729081	Метод спутниковых геодезических измерений (определений)	0,25

(1)	(2)	(3)	(4)	(5)	(6)	(7)
2974	4989491,15	5239453,67	45,120252	34,729041	Метод спутниковых геодезических измерений (определений)	0,25
2975	4989485,29	5239449,60	45,120199	34,728990	Метод спутниковых геодезических измерений (определений)	0,25
2976	4989479,37	5239446,03	45,120145	34,728946	Метод спутниковых геодезических измерений (определений)	0,25
2977	4989476,64	5239443,79	45,120120	34,728917	Метод спутниковых геодезических измерений (определений)	0,25
2978	4989472,94	5239439,73	45,120087	34,728866	Метод спутниковых геодезических измерений (определений)	0,25
2979	4989468,70	5239435,64	45,120048	34,728815	Метод спутниковых геодезических измерений (определений)	0,25
2980	4989465,24	5239432,66	45,120017	34,728777	Метод спутниковых геодезических измерений (определений)	0,25
2981	4989463,67	5239431,88	45,120003	34,728768	Метод спутниковых геодезических измерений (определений)	0,25
2982	4989461,77	5239431,66	45,119986	34,728765	Метод спутниковых геодезических измерений (определений)	0,25
2983	4989458,44	5239431,94	45,119956	34,728769	Метод спутниковых геодезических измерений (определений)	0,25
2984	4989453,59	5239432,09	45,119912	34,728771	Метод спутниковых геодезических измерений (определений)	0,25
2985	4989450,42	5239431,52	45,119883	34,728765	Метод спутниковых геодезических измерений (определений)	0,25
2986	4989447,48	5239430,33	45,119857	34,728750	Метод спутниковых геодезических измерений (определений)	0,25
2987	4989445,40	5239427,79	45,119838	34,728718	Метод спутниковых геодезических измерений (определений)	0,25
2988	4989442,40	5239421,53	45,119810	34,728639	Метод спутниковых геодезических измерений (определений)	0,25
2989	4989440,18	5239416,90	45,119790	34,728580	Метод спутниковых геодезических измерений (определений)	0,25

(1)	(2)	(3)	(4)	(5)	(6)	(7)
2990	4989438,30	5239414,50	45,119773	34,728550	Метод спутниковых геодезических измерений (определений)	0,25
2991	4989436,17	5239412,27	45,119754	34,728522	Метод спутниковых геодезических измерений (определений)	0,25
2992	4989434,49	5239410,92	45,119738	34,728505	Метод спутниковых геодезических измерений (определений)	0,25
2993	4989432,24	5239409,74	45,119718	34,728490	Метод спутниковых геодезических измерений (определений)	0,25
2994	4989429,50	5239408,44	45,119693	34,728474	Метод спутниковых геодезических измерений (определений)	0,25
2995	4989426,83	5239406,86	45,119669	34,728454	Метод спутниковых геодезических измерений (определений)	0,25
2996	4989424,06	5239404,59	45,119644	34,728426	Метод спутниковых геодезических измерений (определений)	0,25
2997	4989421,75	5239403,21	45,119623	34,728408	Метод спутниковых геодезических измерений (определений)	0,25
2998	4989419,33	5239402,59	45,119601	34,728401	Метод спутниковых геодезических измерений (определений)	0,25
2999	4989417,01	5239402,57	45,119580	34,728401	Метод спутниковых геодезических измерений (определений)	0,25
3000	4989410,42	5239403,70	45,119521	34,728416	Метод спутниковых геодезических измерений (определений)	0,25
3001	4989407,67	5239405,06	45,119497	34,728433	Метод спутниковых геодезических измерений (определений)	0,25
3002	4989406,24	5239407,17	45,119484	34,728461	Метод спутниковых геодезических измерений (определений)	0,25
3003	4989405,13	5239411,04	45,119474	34,728510	Метод спутниковых геодезических измерений (определений)	0,25
3004	4989403,31	5239413,28	45,119458	34,728539	Метод спутниковых геодезических измерений (определений)	0,25
3005	4989401,03	5239414,43	45,119438	34,728553	Метод спутниковых геодезических измерений (определений)	0,25

(1)	(2)	(3)	(4)	(5)	(6)	(7)
3006	4989398,19	5239414,77	45,119412	34,728558	Метод спутниковых геодезических измерений (определений)	0,25
3007	4989392,54	5239414,46	45,119361	34,728555	Метод спутниковых геодезических измерений (определений)	0,25
3008	4989385,66	5239413,46	45,119299	34,728543	Метод спутниковых геодезических измерений (определений)	0,25
3009	4989377,79	5239412,67	45,119228	34,728534	Метод спутниковых геодезических измерений (определений)	0,25
3010	4989370,35	5239411,05	45,119161	34,728514	Метод спутниковых геодезических измерений (определений)	0,25
3011	4989363,83	5239406,79	45,119102	34,728461	Метод спутниковых геодезических измерений (определений)	0,25
3012	4989358,55	5239400,76	45,119054	34,728385	Метод спутниковых геодезических измерений (определений)	0,25
3013	4989352,95	5239393,80	45,119003	34,728297	Метод спутниковых геодезических измерений (определений)	0,25
3014	4989346,14	5239386,03	45,118941	34,728199	Метод спутниковых геодезических измерений (определений)	0,25
3015	4989340,19	5239380,76	45,118887	34,728133	Метод спутниковых геодезических измерений (определений)	0,25
3016	4989328,47	5239373,88	45,118781	34,728047	Метод спутниковых геодезических измерений (определений)	0,25
3017	4989308,58	5239361,02	45,118601	34,727886	Метод спутниковых геодезических измерений (определений)	0,25
3018	4989296,56	5239351,47	45,118492	34,727766	Метод спутниковых геодезических измерений (определений)	0,25
3019	4989288,05	5239346,21	45,118415	34,727700	Метод спутниковых геодезических измерений (определений)	0,25
3020	4989267,36	5239335,62	45,118228	34,727568	Метод спутниковых геодезических измерений (определений)	0,25
3021	4989247,70	5239324,32	45,118050	34,727427	Метод спутниковых геодезических измерений (определений)	0,25

(1)	(2)	(3)	(4)	(5)	(6)	(7)
3022	4989234,64	5239318,85	45,117932	34,727359	Метод спутниковых геодезических измерений (определений)	0,25
3023	4989220,34	5239313,21	45,117803	34,727289	Метод спутниковых геодезических измерений (определений)	0,25
3024	4989182,56	5239301,12	45,117462	34,727140	Метод спутниковых геодезических измерений (определений)	0,25
3025	4989171,36	5239298,10	45,117361	34,727103	Метод спутниковых геодезических измерений (определений)	0,25
3026	4989154,19	5239292,66	45,117206	34,727036	Метод спутниковых геодезических измерений (определений)	0,25
3027	4989140,45	5239289,07	45,117082	34,726992	Метод спутниковых геодезических измерений (определений)	0,25
3028	4989124,91	5239286,49	45,116942	34,726961	Метод спутниковых геодезических измерений (определений)	0,25
3029	4989096,26	5239284,23	45,116684	34,726936	Метод спутниковых геодезических измерений (определений)	0,25
3030	4989064,27	5239281,66	45,116396	34,726907	Метод спутниковых геодезических измерений (определений)	0,25
3031	4989059,16	5239281,53	45,116350	34,726906	Метод спутниковых геодезических измерений (определений)	0,25
3032	4989053,48	5239282,80	45,116299	34,726923	Метод спутниковых геодезических измерений (определений)	0,25
3033	4989048,79	5239284,80	45,116257	34,726949	Метод спутниковых геодезических измерений (определений)	0,25
3034	4989042,46	5239284,37	45,116200	34,726944	Метод спутниковых геодезических измерений (определений)	0,25
3035	4989038,05	5239281,63	45,116160	34,726910	Метод спутниковых геодезических измерений (определений)	0,25
3036	4988992,53	5239276,33	45,115750	34,726848	Метод спутниковых геодезических измерений (определений)	0,25
3037	4988990,18	5239277,15	45,115729	34,726859	Метод спутниковых геодезических измерений (определений)	0,25

(1)	(2)	(3)	(4)	(5)	(6)	(7)
3038	4988988,27	5239278,89	45,115712	34,726881	Метод спутниковых геодезических измерений (определений)	0,25
3039	4988986,13	5239282,42	45,115693	34,726926	Метод спутниковых геодезических измерений (определений)	0,25
3040	4988983,66	5239284,57	45,115671	34,726954	Метод спутниковых геодезических измерений (определений)	0,25
3041	4988980,64	5239286,05	45,115644	34,726973	Метод спутниковых геодезических измерений (определений)	0,25
3042	4988978,73	5239287,84	45,115627	34,726996	Метод спутниковых геодезических измерений (определений)	0,25
3043	4988977,38	5239290,44	45,115615	34,727029	Метод спутниковых геодезических измерений (определений)	0,25
3044	4988974,38	5239301,88	45,115589	34,727175	Метод спутниковых геодезических измерений (определений)	0,25
3045	4988969,75	5239321,83	45,115549	34,727429	Метод спутниковых геодезических измерений (определений)	0,25
3046	4988963,89	5239341,44	45,115498	34,727679	Метод спутниковых геодезических измерений (определений)	0,25
3047	4988959,45	5239353,13	45,115459	34,727828	Метод спутниковых геодезических измерений (определений)	0,25
3048	4988954,80	5239362,06	45,115418	34,727942	Метод спутниковых геодезических измерений (определений)	0,25
3049	4988951,54	5239366,68	45,115389	34,728001	Метод спутниковых геодезических измерений (определений)	0,25
3050	4988947,85	5239368,51	45,115356	34,728025	Метод спутниковых геодезических измерений (определений)	0,25
3051	4988944,08	5239367,94	45,115322	34,728018	Метод спутниковых геодезических измерений (определений)	0,25
3052	4988941,21	5239365,70	45,115296	34,727990	Метод спутниковых геодезических измерений (определений)	0,25
3053	4988933,74	5239355,71	45,115228	34,727864	Метод спутниковых геодезических измерений (определений)	0,25

(1)	(2)	(3)	(4)	(5)	(6)	(7)
3054	4988931,76	5239353,66	45,115210	34,727838	Метод спутниковых геодезических измерений (определений)	0,25
3055	4988928,89	5239351,98	45,115184	34,727817	Метод спутниковых геодезических измерений (определений)	0,25
3056	4988926,13	5239349,75	45,115159	34,727789	Метод спутниковых геодезических измерений (определений)	0,25
3057	4988921,00	5239340,01	45,115112	34,727666	Метод спутниковых геодезических измерений (определений)	0,25
3058	4988914,59	5239325,64	45,115053	34,727484	Метод спутниковых геодезических измерений (определений)	0,25
3059	4988908,39	5239310,32	45,114996	34,727290	Метод спутниковых геодезических измерений (определений)	0,25
3060	4988905,89	5239305,56	45,114973	34,727230	Метод спутниковых геодезических измерений (определений)	0,25
3061	4988903,04	5239300,80	45,114947	34,727170	Метод спутниковых геодезических измерений (определений)	0,25
3062	4988900,87	5239295,99	45,114927	34,727109	Метод спутниковых геодезических измерений (определений)	0,25
3063	4988893,49	5239276,31	45,114859	34,726860	Метод спутниковых геодезических измерений (определений)	0,25
3064	4988887,54	5239259,03	45,114804	34,726641	Метод спутниковых геодезических измерений (определений)	0,25
3065	4988882,13	5239244,02	45,114754	34,726451	Метод спутниковых геодезических измерений (определений)	0,25
3066	4988879,63	5239238,56	45,114731	34,726382	Метод спутниковых геодезических измерений (определений)	0,25
3067	4988876,78	5239234,14	45,114705	34,726326	Метод спутниковых геодезических измерений (определений)	0,25
3068	4988873,04	5239229,55	45,114671	34,726268	Метод спутниковых геодезических измерений (определений)	0,25
3069	4988867,87	5239224,94	45,114624	34,726210	Метод спутниковых геодезических измерений (определений)	0,25

(1)	(2)	(3)	(4)	(5)	(6)	(7)
3070	4988863,01	5239221,74	45,114580	34,726170	Метод спутниковых геодезических измерений (определений)	0,25
3071	4988846,41	5239212,60	45,114430	34,726056	Метод спутниковых геодезических измерений (определений)	0,25
3072	4988809,15	5239193,43	45,114093	34,725817	Метод спутниковых геодезических измерений (определений)	0,25
3073	4988772,43	5239174,19	45,113761	34,725577	Метод спутниковых геодезических измерений (определений)	0,25
3074	4988768,35	5239171,40	45,113724	34,725542	Метод спутниковых геодезических измерений (определений)	0,25
3075	4988763,50	5239167,18	45,113680	34,725489	Метод спутниковых геодезических измерений (определений)	0,25
3076	4988755,02	5239158,38	45,113603	34,725378	Метод спутниковых геодезических измерений (определений)	0,25
3077	4988751,07	5239153,52	45,113567	34,725317	Метод спутниковых геодезических измерений (определений)	0,25
3078	4988744,29	5239142,29	45,113505	34,725175	Метод спутниковых геодезических измерений (определений)	0,25
3079	4988741,66	5239138,34	45,113481	34,725125	Метод спутниковых геодезических измерений (определений)	0,25
3080	4988739,01	5239135,70	45,113457	34,725092	Метод спутниковых геодезических измерений (определений)	0,25
3081	4988735,93	5239132,92	45,113429	34,725057	Метод спутниковых геодезических измерений (определений)	0,25
3082	4988732,64	5239128,72	45,113399	34,725004	Метод спутниковых геодезических измерений (определений)	0,25
3083	4988728,91	5239123,02	45,113365	34,724932	Метод спутниковых геодезических измерений (определений)	0,25
3084	4988723,88	5239114,48	45,113319	34,724824	Метод спутниковых геодезических измерений (определений)	0,25
3085	4988720,71	5239109,40	45,113290	34,724760	Метод спутниковых геодезических измерений (определений)	0,25

(1)	(2)	(3)	(4)	(5)	(6)	(7)
3086	4988715,88	5239103,47	45,113246	34,724685	Метод спутниковых геодезических измерений (определений)	0,25
3087	4988709,07	5239093,86	45,113184	34,724564	Метод спутниковых геодезических измерений (определений)	0,25
3088	4988706,23	5239088,11	45,113158	34,724491	Метод спутниковых геодезических измерений (определений)	0,25
3089	4988704,07	5239082,73	45,113138	34,724423	Метод спутниковых геодезических измерений (определений)	0,25
3090	4988702,79	5239076,74	45,113126	34,724347	Метод спутниковых геодезических измерений (определений)	0,25
3091	4988700,49	5239061,44	45,113104	34,724153	Метод спутниковых геодезических измерений (определений)	0,25
3092	4988697,60	5239038,04	45,113076	34,723856	Метод спутниковых геодезических измерений (определений)	0,25
3093	4988695,15	5239015,50	45,113052	34,723570	Метод спутниковых геодезических измерений (определений)	0,25
3094	4988693,60	5239004,14	45,113037	34,723426	Метод спутниковых геодезических измерений (определений)	0,25
3095	4988691,60	5238992,08	45,113018	34,723273	Метод спутниковых геодезических измерений (определений)	0,25
3096	4988689,19	5238976,96	45,112995	34,723081	Метод спутниковых геодезических измерений (определений)	0,25
3097	4988688,09	5238964,37	45,112984	34,722921	Метод спутниковых геодезических измерений (определений)	0,25
3098	4988685,03	5238947,71	45,112955	34,722710	Метод спутниковых геодезических измерений (определений)	0,25
3099	4988682,82	5238934,40	45,112934	34,722541	Метод спутниковых геодезических измерений (определений)	0,25
3100	4988679,64	5238918,48	45,112904	34,722339	Метод спутниковых геодезических измерений (определений)	0,25
3101	4988678,29	5238908,07	45,112891	34,722207	Метод спутниковых геодезических измерений (определений)	0,25

(1)	(2)	(3)	(4)	(5)	(6)	(7)
3102	4988676,34	5238903,09	45,112873	34,722144	Метод спутниковых геодезических измерений (определений)	0,25
3103	4988671,07	5238896,44	45,112825	34,722060	Метод спутниковых геодезических измерений (определений)	0,25
3104	4988664,59	5238889,12	45,112766	34,721968	Метод спутниковых геодезических измерений (определений)	0,25
3105	4988647,46	5238866,38	45,112610	34,721681	Метод спутниковых геодезических измерений (определений)	0,25
3106	4988633,42	5238847,69	45,112482	34,721445	Метод спутниковых геодезических измерений (определений)	0,25
3107	4988619,49	5238828,57	45,112355	34,721204	Метод спутниковых геодезических измерений (определений)	0,25
3108	4988608,08	5238812,40	45,112251	34,721000	Метод спутниковых геодезических измерений (определений)	0,25
3109	4988592,51	5238791,40	45,112109	34,720735	Метод спутниковых геодезических измерений (определений)	0,25
3110	4988578,88	5238774,91	45,111985	34,720527	Метод спутниковых геодезических измерений (определений)	0,25
3111	4988569,01	5238760,65	45,111895	34,720347	Метод спутниковых геодезических измерений (определений)	0,25
3112	4988560,92	5238747,57	45,111821	34,720182	Метод спутниковых геодезических измерений (определений)	0,25
3113	4988554,54	5238739,80	45,111763	34,720084	Метод спутниковых геодезических измерений (определений)	0,25
3114	4988542,88	5238727,42	45,111657	34,719928	Метод спутниковых геодезических измерений (определений)	0,25
3115	4988533,52	5238719,06	45,111572	34,719823	Метод спутниковых геодезических измерений (определений)	0,25
3116	4988516,53	5238705,61	45,111418	34,719654	Метод спутниковых геодезических измерений (определений)	0,25
3117	4988506,83	5238696,76	45,111330	34,719543	Метод спутниковых геодезических измерений (определений)	0,25

(1)	(2)	(3)	(4)	(5)	(6)	(7)
3118	4988490,11	5238678,89	45,111178	34,719318	Метод спутниковых геодезических измерений (определений)	0,25
3119	4988469,49	5238661,55	45,110991	34,719100	Метод спутниковых геодезических измерений (определений)	0,25
3120	4988464,44	5238655,44	45,110945	34,719023	Метод спутниковых геодезических измерений (определений)	0,25
3121	4988463,07	5238648,03	45,110932	34,718929	Метод спутниковых геодезических измерений (определений)	0,25
3122	4988462,29	5238636,12	45,110924	34,718778	Метод спутниковых геодезических измерений (определений)	0,25
3123	4988460,51	5238624,69	45,110907	34,718633	Метод спутниковых геодезических измерений (определений)	0,25
3124	4988458,54	5238610,67	45,110888	34,718455	Метод спутниковых геодезических измерений (определений)	0,25
3125	4988457,45	5238598,30	45,110877	34,718298	Метод спутниковых геодезических измерений (определений)	0,25
3126	4988455,85	5238589,63	45,110862	34,718188	Метод спутниковых геодезических измерений (определений)	0,25
3127	4988452,48	5238582,68	45,110831	34,718100	Метод спутниковых геодезических измерений (определений)	0,25
3128	4988442,83	5238569,44	45,110743	34,717933	Метод спутниковых геодезических измерений (определений)	0,25
3129	4988438,03	5238560,09	45,110699	34,717815	Метод спутниковых геодезических измерений (определений)	0,25
3130	4988434,90	5238550,24	45,110670	34,717690	Метод спутниковых геодезических измерений (определений)	0,25
3131	4988432,99	5238541,41	45,110652	34,717578	Метод спутниковых геодезических измерений (определений)	0,25
3132	4988432,51	5238532,99	45,110647	34,717471	Метод спутниковых геодезических измерений (определений)	0,25
3133	4988434,83	5238522,84	45,110667	34,717342	Метод спутниковых геодезических измерений (определений)	0,25

(1)	(2)	(3)	(4)	(5)	(6)	(7)
3134	4988438,57	5238515,48	45,110700	34,717248	Метод спутниковых геодезических измерений (определений)	0,25
3135	4988446,89	5238504,79	45,110774	34,717111	Метод спутниковых геодезических измерений (определений)	0,25
3136	4988453,09	5238496,27	45,110829	34,717002	Метод спутниковых геодезических измерений (определений)	0,25
3137	4988457,62	5238487,73	45,110869	34,716893	Метод спутниковых геодезических измерений (определений)	0,25
3138	4988461,09	5238473,11	45,110899	34,716707	Метод спутниковых геодезических измерений (определений)	0,25
3139	4988461,53	5238463,46	45,110902	34,716584	Метод спутниковых геодезических измерений (определений)	0,25
3140	4988460,17	5238450,47	45,110889	34,716419	Метод спутниковых геодезических измерений (определений)	0,25
3141	4988459,66	5238437,22	45,110883	34,716251	Метод спутниковых геодезических измерений (определений)	0,25
3142	4988458,52	5238425,84	45,110872	34,716106	Метод спутниковых геодезических измерений (определений)	0,25
3143	4988456,35	5238409,52	45,110851	34,715899	Метод спутниковых геодезических измерений (определений)	0,25
3144	4988454,37	5238395,99	45,110832	34,715728	Метод спутниковых геодезических измерений (определений)	0,25
3145	4988452,40	5238380,96	45,110813	34,715537	Метод спутниковых геодезических измерений (определений)	0,25
3146	4988450,85	5238367,44	45,110798	34,715365	Метод спутниковых геодезических измерений (определений)	0,25
3147	4988449,69	5238357,83	45,110787	34,715243	Метод спутниковых геодезических измерений (определений)	0,25
3148	4988447,09	5238350,00	45,110763	34,715144	Метод спутниковых геодезических измерений (определений)	0,25
3149	4988443,69	5238343,44	45,110731	34,715061	Метод спутниковых геодезических измерений (определений)	0,25

(1)	(2)	(3)	(4)	(5)	(6)	(7)
3150	4988438,59	5238337,61	45,110685	34,714988	Метод спутниковых геодезических измерений (определений)	0,25
3151	4988432,62	5238331,52	45,110631	34,714911	Метод спутниковых геодезических измерений (определений)	0,25
3152	4988424,15	5238325,05	45,110554	34,714830	Метод спутниковых геодезических измерений (определений)	0,25
3153	4988417,71	5238318,24	45,110495	34,714744	Метод спутниковых геодезических измерений (определений)	0,25
3154	4988412,14	5238312,99	45,110445	34,714678	Метод спутниковых геодезических измерений (определений)	0,25
3155	4988405,41	5238308,04	45,110384	34,714616	Метод спутниковых геодезических измерений (определений)	0,25
3156	4988398,53	5238301,88	45,110321	34,714539	Метод спутниковых геодезических измерений (определений)	0,25
3157	4988393,03	5238294,51	45,110271	34,714446	Метод спутниковых геодезических измерений (определений)	0,25
3158	4988386,82	5238283,27	45,110214	34,714304	Метод спутниковых геодезических измерений (определений)	0,25
3159	4988381,68	5238274,64	45,110167	34,714195	Метод спутниковых геодезических измерений (определений)	0,25
3160	4988376,95	5238268,58	45,110124	34,714118	Метод спутниковых геодезических измерений (определений)	0,25
3161	4988370,81	5238261,86	45,110068	34,714034	Метод спутниковых геодезических измерений (определений)	0,25
3162	4988366,49	5238255,39	45,110029	34,713952	Метод спутниковых геодезических измерений (определений)	0,25
3163	4988363,78	5238247,14	45,110004	34,713848	Метод спутниковых геодезических измерений (определений)	0,25
3164	4988362,38	5238237,52	45,109991	34,713726	Метод спутниковых геодезических измерений (определений)	0,25
3165	4988361,67	5238223,81	45,109983	34,713551	Метод спутниковых геодезических измерений (определений)	0,25

(1)	(2)	(3)	(4)	(5)	(6)	(7)
3166	4988360,58	5238205,13	45,109972	34,713314	Метод спутниковых геодезических измерений (определений)	0,25
3167	4988360,75	5238187,76	45,109972	34,713093	Метод спутниковых геодезических измерений (определений)	0,25
3168	4988361,54	5238172,81	45,109977	34,712903	Метод спутниковых геодезических измерений (определений)	0,25
3169	4988361,61	5238165,73	45,109977	34,712813	Метод спутниковых геодезических измерений (определений)	0,25
3170	4988361,05	5238159,79	45,109972	34,712738	Метод спутниковых геодезических измерений (определений)	0,25
3171	4988359,75	5238154,21	45,109960	34,712667	Метод спутниковых геодезических измерений (определений)	0,25
3172	4988351,69	5238133,02	45,109885	34,712399	Метод спутниковых геодезических измерений (определений)	0,25
3173	4988341,06	5238107,55	45,109787	34,712077	Метод спутниковых геодезических измерений (определений)	0,25
3174	4988334,39	5238095,22	45,109726	34,711921	Метод спутниковых геодезических измерений (определений)	0,25
3175	4988326,27	5238085,45	45,109652	34,711798	Метод спутниковых геодезических измерений (определений)	0,25
3176	4988318,75	5238080,51	45,109584	34,711736	Метод спутниковых геодезических измерений (определений)	0,25
3177	4988307,02	5238075,12	45,109478	34,711669	Метод спутниковых геодезических измерений (определений)	0,25
3178	4988301,06	5238071,04	45,109424	34,711618	Метод спутниковых геодезических измерений (определений)	0,25
3179	4988296,23	5238065,27	45,109380	34,711545	Метод спутниковых геодезических измерений (определений)	0,25
3180	4988291,07	5238058,68	45,109333	34,711462	Метод спутниковых геодезических измерений (определений)	0,25
3181	4988284,36	5238050,42	45,109272	34,711358	Метод спутниковых геодезических измерений (определений)	0,25

(1)	(2)	(3)	(4)	(5)	(6)	(7)
3182	4988272,95	5238036,37	45,109168	34,711181	Метод спутниковых геодезических измерений (определений)	0,25
3183	4988262,17	5238025,33	45,109070	34,711042	Метод спутниковых геодезических измерений (определений)	0,25
3184	4988247,50	5238013,62	45,108937	34,710895	Метод спутниковых геодезических измерений (определений)	0,25
3185	4988235,70	5238003,11	45,108830	34,710763	Метод спутниковых геодезических измерений (определений)	0,25
3186	4988227,23	5237994,61	45,108753	34,710656	Метод спутниковых геодезических измерений (определений)	0,25
3187	4988198,47	5237970,42	45,108492	34,710352	Метод спутниковых геодезических измерений (определений)	0,25
3188	4988182,13	5237957,96	45,108344	34,710196	Метод спутниковых геодезических измерений (определений)	0,25
3189	4988171,96	5237952,06	45,108252	34,710122	Метод спутниковых геодезических измерений (определений)	0,25
3190	4988156,35	5237946,32	45,108111	34,710051	Метод спутниковых геодезических измерений (определений)	0,25
3191	4988141,61	5237942,30	45,107978	34,710002	Метод спутниковых геодезических измерений (определений)	0,25
3192	4988124,39	5237940,48	45,107823	34,709981	Метод спутниковых геодезических измерений (определений)	0,25
3193	4988088,95	5237939,11	45,107504	34,709968	Метод спутниковых геодезических измерений (определений)	0,25
3194	4988069,64	5237937,42	45,107330	34,709949	Метод спутниковых геодезических измерений (определений)	0,25
3195	4988051,43	5237934,19	45,107166	34,709910	Метод спутниковых геодезических измерений (определений)	0,25
3196	4988029,82	5237928,79	45,106971	34,709844	Метод спутниковых геодезических измерений (определений)	0,25
3197	4988015,43	5237922,73	45,106841	34,709769	Метод спутниковых геодезических измерений (определений)	0,25

(1)	(2)	(3)	(4)	(5)	(6)	(7)
3198	4987999,06	5237913,67	45,106693	34,709656	Метод спутниковых геодезических измерений (определений)	0,25
3199	4987979,65	5237898,60	45,106517	34,709467	Метод спутниковых геодезических измерений (определений)	0,25
3200	4987958,27	5237879,44	45,106323	34,709226	Метод спутниковых геодезических измерений (определений)	0,25
3201	4987943,62	5237866,15	45,106190	34,709059	Метод спутниковых геодезических измерений (определений)	0,25
3202	4987927,99	5237850,95	45,106048	34,708868	Метод спутниковых геодезических измерений (определений)	0,25
3203	4987918,47	5237835,21	45,105961	34,708669	Метод спутниковых геодезических измерений (определений)	0,25
3204	4987913,16	5237821,00	45,105912	34,708489	Метод спутниковых геодезических измерений (определений)	0,25
3205	4987912,99	5237805,01	45,105909	34,708286	Метод спутниковых геодезических измерений (определений)	0,25
3206	4987917,17	5237787,97	45,105945	34,708069	Метод спутниковых геодезических измерений (определений)	0,25
3207	4987922,24	5237769,52	45,105989	34,707834	Метод спутниковых геодезических измерений (определений)	0,25
3208	4987923,56	5237759,53	45,106000	34,707707	Метод спутниковых геодезических измерений (определений)	0,25
3209	4987922,89	5237736,23	45,105992	34,707411	Метод спутниковых геодезических измерений (определений)	0,25
3210	4987922,05	5237720,63	45,105983	34,707213	Метод спутниковых геодезических измерений (определений)	0,25
3211	4987921,47	5237711,02	45,105977	34,707091	Метод спутниковых геодезических измерений (определений)	0,25
3212	4987919,11	5237703,15	45,105955	34,706991	Метод спутниковых геодезических измерений (определений)	0,25
3213	4987914,17	5237695,85	45,105910	34,706899	Метод спутниковых геодезических измерений (определений)	0,25

(1)	(2)	(3)	(4)	(5)	(6)	(7)
3214	4987905,22	5237690,09	45,105829	34,706827	Метод спутниковых геодезических измерений (определений)	0,25
3215	4987894,70	5237686,22	45,105734	34,706779	Метод спутниковых геодезических измерений (определений)	0,25
3216	4987879,10	5237680,23	45,105593	34,706705	Метод спутниковых геодезических измерений (определений)	0,25
3217	4987869,16	5237674,33	45,105503	34,706631	Метод спутниковых геодезических измерений (определений)	0,25
3218	4987860,65	5237667,69	45,105426	34,706548	Метод спутниковых геодезических измерений (определений)	0,25
3219	4987853,64	5237657,71	45,105362	34,706422	Метод спутниковых геодезических измерений (определений)	0,25
3220	4987843,23	5237642,56	45,105267	34,706231	Метод спутниковых геодезических измерений (определений)	0,25
3221	4987836,96	5237635,98	45,105210	34,706148	Метод спутниковых геодезических измерений (определений)	0,25
3222	4987827,13	5237629,65	45,105121	34,706069	Метод спутниковых геодезических измерений (определений)	0,25
3223	4987817,61	5237625,88	45,105035	34,706022	Метод спутниковых геодезических измерений (определений)	0,25
3224	4987806,83	5237624,98	45,104938	34,706012	Метод спутниковых геодезических измерений (определений)	0,25
3225	4987794,72	5237625,88	45,104829	34,706025	Метод спутниковых геодезических измерений (определений)	0,25
3226	4987782,34	5237629,70	45,104718	34,706075	Метод спутниковых геодезических измерений (определений)	0,25
3227	4987767,93	5237635,84	45,104589	34,706155	Метод спутниковых геодезических измерений (определений)	0,25
3228	4987753,20	5237641,85	45,104457	34,706233	Метод спутниковых геодезических измерений (определений)	0,25
3229	4987742,63	5237644,74	45,104362	34,706271	Метод спутниковых геодезических измерений (определений)	0,25

(1)	(2)	(3)	(4)	(5)	(6)	(7)
3230	4987731,51	5237645,49	45,104262	34,706282	Метод спутниковых геодезических измерений (определений)	0,25
3231	4987720,85	5237643,26	45,104166	34,706255	Метод спутниковых геодезических измерений (определений)	0,25
3232	4987704,12	5237637,74	45,104015	34,706187	Метод спутниковых геодезических измерений (определений)	0,25
3233	4987692,04	5237634,47	45,103906	34,706147	Метод спутниковых геодезических измерений (определений)	0,25
3234	4987677,84	5237631,81	45,103778	34,706115	Метод спутниковых геодезических измерений (определений)	0,25
3235	4987663,76	5237628,05	45,103651	34,706069	Метод спутниковых геодезических измерений (определений)	0,25
3236	4987653,81	5237623,56	45,103561	34,706013	Метод спутниковых геодезических измерений (определений)	0,25
3237	4987646,31	5237617,19	45,103493	34,705933	Метод спутниковых геодезических измерений (определений)	0,25
3238	4987639,13	5237612,56	45,103428	34,705875	Метод спутниковых геодезических измерений (определений)	0,25
3239	4987630,59	5237609,78	45,103351	34,705841	Метод спутниковых геодезических измерений (определений)	0,25
3240	4987618,28	5237607,31	45,103240	34,705811	Метод спутниковых геодезических измерений (определений)	0,25
3241	4987609,98	5237604,40	45,103165	34,705775	Метод спутниковых геодезических измерений (определений)	0,25
3242	4987602,14	5237598,96	45,103094	34,705707	Метод спутниковых геодезических измерений (определений)	0,25
3243	4987596,21	5237591,65	45,103040	34,705615	Метод спутниковых геодезических измерений (определений)	0,25
3244	4987591,69	5237588,06	45,102999	34,705570	Метод спутниковых геодезических измерений (определений)	0,25
3245	4987585,03	5237586,44	45,102939	34,705550	Метод спутниковых геодезических измерений (определений)	0,25

(1)	(2)	(3)	(4)	(5)	(6)	(7)
3246	4987574,35	5237587,59	45,102843	34,705566	Метод спутниковых геодезических измерений (определений)	0,25
3247	4987562,45	5237588,48	45,102736	34,705579	Метод спутниковых геодезических измерений (определений)	0,25
3248	4987549,79	5237587,74	45,102622	34,705571	Метод спутниковых геодезических измерений (определений)	0,25
3249	4987533,80	5237585,14	45,102478	34,705540	Метод спутниковых геодезических измерений (определений)	0,25
3250	4987518,97	5237579,87	45,102344	34,705475	Метод спутниковых геодезических измерений (определений)	0,25
3251	4987502,17	5237571,20	45,102192	34,705367	Метод спутниковых геодезических измерений (определений)	0,25
3252	4987483,59	5237560,48	45,102024	34,705233	Метод спутниковых геодезических измерений (определений)	0,25
3253	4987469,79	5237551,31	45,101899	34,705118	Метод спутниковых геодезических измерений (определений)	0,25
3254	4987461,05	5237547,06	45,101820	34,705065	Метод спутниковых геодезических измерений (определений)	0,25
3255	4987447,22	5237540,54	45,101695	34,704984	Метод спутниковых геодезических измерений (определений)	0,25
3256	4987428,08	5237531,91	45,101522	34,704877	Метод спутниковых геодезических измерений (определений)	0,25
3257	4987411,81	5237525,54	45,101375	34,704798	Метод спутниковых геодезических измерений (определений)	0,25
3258	4987402,05	5237523,63	45,101287	34,704775	Метод спутниковых геодезических измерений (определений)	0,25
3259	4987384,27	5237522,21	45,101127	34,704759	Метод спутниковых геодезических измерений (определений)	0,25
3260	4987367,48	5237523,52	45,100976	34,704778	Метод спутниковых геодезических измерений (определений)	0,25
3261	4987347,31	5237527,51	45,100795	34,704831	Метод спутниковых геодезических измерений (определений)	0,25

(1)	(2)	(3)	(4)	(5)	(6)	(7)
3262	4987329,42	5237529,07	45,100634	34,704853	Метод спутниковых геодезических измерений (определений)	0,25
3263	4987309,98	5237527,37	45,100459	34,704834	Метод спутниковых геодезических измерений (определений)	0,25
3264	4987296,54	5237525,96	45,100338	34,704818	Метод спутниковых геодезических измерений (определений)	0,25
3265	4987283,19	5237526,89	45,100218	34,704831	Метод спутниковых геодезических измерений (определений)	0,25
3266	4987271,05	5237529,66	45,100109	34,704868	Метод спутниковых геодезических измерений (определений)	0,25
3267	4987256,90	5237533,45	45,099982	34,704918	Метод спутниковых геодезических измерений (определений)	0,25
3268	4987244,77	5237535,06	45,099873	34,704940	Метод спутниковых геодезических измерений (определений)	0,25
3269	4987233,77	5237534,56	45,099774	34,704935	Метод спутниковых геодезических измерений (определений)	0,25
3270	4987218,67	5237533,56	45,099638	34,704924	Метод спутниковых геодезических измерений (определений)	0,25
3271	4987204,22	5237532,85	45,099508	34,704917	Метод спутниковых геодезических измерений (определений)	0,25
3272	4987191,01	5237531,00	45,099389	34,704895	Метод спутниковых геодезических измерений (определений)	0,25
3273	4987182,71	5237528,25	45,099314	34,704861	Метод спутниковых геодезических измерений (определений)	0,25
3274	4987174,43	5237522,98	45,099239	34,704795	Метод спутниковых геодезических измерений (определений)	0,25
3275	4987164,90	5237519,17	45,099153	34,704748	Метод спутниковых геодезических измерений (определений)	0,25
3276	4987152,81	5237516,53	45,099044	34,704716	Метод спутниковых геодезических измерений (определений)	0,25
3277	4987137,27	5237514,74	45,098904	34,704695	Метод спутниковых геодезических измерений (определений)	0,25

(1)	(2)	(3)	(4)	(5)	(6)	(7)
3278	4987124,07	5237512,48	45,098785	34,704668	Метод спутниковых геодезических измерений (определений)	0,25
3279	4987107,87	5237508,86	45,098639	34,704624	Метод спутниковых геодезических измерений (определений)	0,25
3280	4987093,15	5237503,20	45,098506	34,704554	Метод спутниковых геодезических измерений (определений)	0,25
3281	4987076,23	5237495,01	45,098353	34,704452	Метод спутниковых геодезических измерений (определений)	0,25
3282	4987058,98	5237485,94	45,098197	34,704339	Метод спутниковых геодезических измерений (определений)	0,25
3283	4987041,86	5237475,37	45,098042	34,704207	Метод спутниковых геодезических измерений (определений)	0,25
3284	4987021,83	5237464,63	45,097861	34,704073	Метод спутниковых геодезических измерений (определений)	0,25
3285	4987000,59	5237455,61	45,097669	34,703961	Метод спутниковых геодезических измерений (определений)	0,25
3286	4986977,75	5237449,01	45,097463	34,703880	Метод спутниковых геодезических измерений (определений)	0,25
3287	4986961,93	5237441,46	45,097320	34,703786	Метод спутниковых геодезических измерений (определений)	0,25
3288	4986951,38	5237430,55	45,097224	34,703649	Метод спутниковых геодезических измерений (определений)	0,25
3289	4986941,09	5237414,16	45,097130	34,703442	Метод спутниковых геодезических измерений (определений)	0,25
3290	4986929,64	5237403,27	45,097026	34,703305	Метод спутниковых геодезических измерений (определений)	0,25
3291	4986914,92	5237396,50	45,096893	34,703221	Метод спутниковых геодезических измерений (определений)	0,25
3292	4986892,08	5237391,17	45,096687	34,703156	Метод спутниковых геодезических измерений (определений)	0,25
3293	4986876,70	5237383,85	45,096548	34,703065	Метод спутниковых геодезических измерений (определений)	0,25

(1)	(2)	(3)	(4)	(5)	(6)	(7)
3294	4986859,20	5237378,24	45,096390	34,702996	Метод спутниковых геодезических измерений (определений)	0,25
3295	4986841,33	5237376,02	45,096229	34,702970	Метод спутниковых геодезических измерений (определений)	0,25
3296	4986824,78	5237374,75	45,096080	34,702956	Метод спутниковых геодезических измерений (определений)	0,25
3297	4986809,37	5237370,75	45,095941	34,702907	Метод спутниковых геодезических измерений (определений)	0,25
3298	4986786,03	5237359,35	45,095730	34,702765	Метод спутниковых геодезических измерений (определений)	0,25
3299	4986773,72	5237356,23	45,095619	34,702727	Метод спутниковых геодезических измерений (определений)	0,25
3300	4986762,28	5237355,57	45,095516	34,702720	Метод спутниковых геодезических измерений (определений)	0,25
3301	4986750,06	5237355,45	45,095406	34,702720	Метод спутниковых геодезических измерений (определений)	0,25
3302	4986737,43	5237350,68	45,095292	34,702661	Метод спутниковых геодезических измерений (определений)	0,25
3303	4986726,58	5237346,72	45,095194	34,702612	Метод спутниковых геодезических измерений (определений)	0,25
3304	4986709,35	5237335,97	45,095038	34,702478	Метод спутниковых геодезических измерений (определений)	0,25
3305	4986694,85	5237328,75	45,094907	34,702388	Метод спутниковых геодезических измерений (определений)	0,25
3306	4986681,66	5237325,33	45,094788	34,702346	Метод спутниковых геодезических измерений (определений)	0,25
3307	4986670,22	5237325,61	45,094685	34,702351	Метод спутниковых геодезических измерений (определений)	0,25
3308	4986656,63	5237328,77	45,094563	34,702393	Метод спутниковых геодезических измерений (определений)	0,25
3309	4986640,74	5237338,14	45,094421	34,702514	Метод спутниковых геодезических измерений (определений)	0,25

(1)	(2)	(3)	(4)	(5)	(6)	(7)
3310	4986610,69	5237365,33	45,094153	34,702863	Метод спутниковых геодезических измерений (определений)	0,25
3311	4986576,87	5237391,44	45,093851	34,703199	Метод спутниковых геодезических измерений (определений)	0,25
3312	4986561,69	5237409,71	45,093716	34,703433	Метод спутниковых геодезических измерений (определений)	0,25
3313	4986544,14	5237442,30	45,093561	34,703849	Метод спутниковых геодезических измерений (определений)	0,25
3314	4986535,46	5237465,12	45,093485	34,704140	Метод спутниковых геодезических измерений (определений)	0,25
3315	4986527,44	5237478,98	45,093414	34,704317	Метод спутниковых геодезических измерений (определений)	0,25
3316	4986517,60	5237486,28	45,093326	34,704411	Метод спутниковых геодезических измерений (определений)	0,25
3317	4986505,33	5237488,29	45,093216	34,704438	Метод спутниковых геодезических измерений (определений)	0,25
3318	4986487,48	5237484,65	45,093055	34,704394	Метод спутниковых геодезических измерений (определений)	0,25
3319	4986470,22	5237477,71	45,092899	34,704308	Метод спутниковых геодезических измерений (определений)	0,25
3320	4986430,49	5237459,61	45,092540	34,704083	Метод спутниковых геодезических измерений (определений)	0,25
3321	4986408,43	5237453,24	45,092341	34,704005	Метод спутниковых геодезических измерений (определений)	0,25
3322	4986394,78	5237451,06	45,092218	34,703979	Метод спутниковых геодезических измерений (определений)	0,25
3323	4986376,53	5237453,80	45,092054	34,704016	Метод спутниковых геодезических измерений (определений)	0,25
3324	4986364,14	5237459,04	45,091943	34,704084	Метод спутниковых геодезических измерений (определений)	0,25
3325	4986352,39	5237466,77	45,091838	34,704184	Метод спутниковых геодезических измерений (определений)	0,25

(1)	(2)	(3)	(4)	(5)	(6)	(7)
3326	4986342,73	5237477,87	45,091752	34,704326	Метод спутниковых геодезических измерений (определений)	0,25
3327	4986331,57	5237482,95	45,091652	34,704392	Метод спутниковых геодезических измерений (определений)	0,25
3328	4986321,12	5237482,37	45,091558	34,704386	Метод спутниковых геодезических измерений (определений)	0,25
3329	4986307,72	5237477,98	45,091437	34,704332	Метод спутниковых геодезических измерений (определений)	0,25
3330	4986294,95	5237477,09	45,091322	34,704322	Метод спутниковых геодезических измерений (определений)	0,25
3331	4986278,93	5237479,06	45,091178	34,704349	Метод спутниковых геодезических измерений (определений)	0,25
3332	4986260,45	5237480,75	45,091012	34,704373	Метод спутниковых геодезических измерений (определений)	0,25
3333	4986238,74	5237484,96	45,090817	34,704429	Метод спутниковых геодезических измерений (определений)	0,25
3334	4986222,62	5237485,20	45,090672	34,704434	Метод спутниковых геодезических измерений (определений)	0,25
3335	4986208,28	5237485,06	45,090543	34,704434	Метод спутниковых геодезических измерений (определений)	0,25
3336	4986198,38	5237486,20	45,090454	34,704450	Метод спутниковых геодезических измерений (определений)	0,25
3337	4986190,24	5237489,44	45,090381	34,704492	Метод спутниковых геодезических измерений (определений)	0,25
3338	4986177,70	5237497,82	45,090269	34,704600	Метод спутниковых геодезических измерений (определений)	0,25
3339	4986163,65	5237502,64	45,090143	34,704663	Метод спутниковых геодезических измерений (определений)	0,25
3340	4986155,09	5237502,87	45,090066	34,704667	Метод спутниковых геодезических измерений (определений)	0,25
3341	4986144,70	5237497,89	45,089972	34,704605	Метод спутниковых геодезических измерений (определений)	0,25

(1)	(2)	(3)	(4)	(5)	(6)	(7)
3342	4986136,89	5237489,31	45,089901	34,704497	Метод спутниковых геодезических измерений (определений)	0,25
3343	4986134,40	5237481,24	45,089878	34,704395	Метод спутниковых геодезических измерений (определений)	0,25
3344	4986134,50	5237471,32	45,089878	34,704269	Метод спутниковых геодезических измерений (определений)	0,25
3345	4986132,90	5237465,32	45,089863	34,704193	Метод спутниковых геодезических измерений (определений)	0,25
3346	4986126,97	5237457,63	45,089809	34,704096	Метод спутниковых геодезических измерений (определений)	0,25
3347	4986111,85	5237447,97	45,089672	34,703975	Метод спутниковых геодезических измерений (определений)	0,25
3348	4986095,91	5237441,04	45,089528	34,703889	Метод спутниковых геодезических измерений (определений)	0,25
3349	4986086,72	5237436,47	45,089445	34,703832	Метод спутниковых геодезических измерений (определений)	0,25
3350	4986080,25	5237428,35	45,089386	34,703730	Метод спутниковых геодезических измерений (определений)	0,25
3351	4986076,15	5237415,81	45,089348	34,703571	Метод спутниковых геодезических измерений (определений)	0,25
3352	4986075,34	5237408,01	45,089340	34,703472	Метод спутниковых геодезических измерений (определений)	0,25
3353	4986071,84	5237401,51	45,089308	34,703390	Метод спутниковых геодезических измерений (определений)	0,25
3354	4986060,67	5237385,25	45,089206	34,703185	Метод спутниковых геодезических измерений (определений)	0,25
3355	4986053,33	5237374,32	45,089139	34,703047	Метод спутниковых геодезических измерений (определений)	0,25
3356	4986044,74	5237366,83	45,089061	34,702953	Метод спутниковых геодезических измерений (определений)	0,25
3357	4986029,81	5237358,81	45,088926	34,702853	Метод спутниковых геодезических измерений (определений)	0,25

(1)	(2)	(3)	(4)	(5)	(6)	(7)
3358	4986016,07	5237354,11	45,088802	34,702795	Метод спутниковых геодезических измерений (определений)	0,25
3359	4986001,77	5237350,96	45,088673	34,702757	Метод спутниковых геодезических измерений (определений)	0,25
3360	4985982,37	5237344,88	45,088498	34,702682	Метод спутниковых геодезических измерений (определений)	0,25
3361	4985969,96	5237342,24	45,088386	34,702650	Метод спутниковых геодезических измерений (определений)	0,25
3362	4985962,17	5237342,41	45,088316	34,702653	Метод спутниковых геодезических измерений (определений)	0,25
3363	4985957,04	5237345,11	45,088270	34,702688	Метод спутниковых геодезических измерений (определений)	0,25
3364	4985953,86	5237351,38	45,088242	34,702768	Метод спутниковых геодезических измерений (определений)	0,25
3365	4985952,30	5237363,40	45,088229	34,702921	Метод спутниковых геодезических измерений (определений)	0,25
3366	4985949,56	5237371,00	45,088205	34,703018	Метод спутниковых геодезических измерений (определений)	0,25
3367	4985945,37	5237377,51	45,088168	34,703101	Метод спутниковых геодезических измерений (определений)	0,25
3368	4985938,97	5237383,99	45,088111	34,703184	Метод спутниковых геодезических измерений (определений)	0,25
3369	4985932,22	5237392,66	45,088051	34,703295	Метод спутниковых геодезических измерений (определений)	0,25
3370	4985925,88	5237404,64	45,087995	34,703448	Метод спутниковых геодезических измерений (определений)	0,25
3371	4985921,55	5237415,85	45,087957	34,703591	Метод спутниковых геодезических измерений (определений)	0,25
3372	4985916,38	5237421,32	45,087911	34,703661	Метод спутниковых геодезических измерений (определений)	0,25
3373	4985908,80	5237423,20	45,087843	34,703686	Метод спутниковых геодезических измерений (определений)	0,25

(1)	(2)	(3)	(4)	(5)	(6)	(7)
3374	4985894,48	5237421,25	45,087714	34,703663	Метод спутниковых геодезических измерений (определений)	0,25
3375	4985859,34	5237413,34	45,087397	34,703567	Метод спутниковых геодезических измерений (определений)	0,25
3376	4985838,56	5237411,88	45,087210	34,703551	Метод спутниковых геодезических измерений (определений)	0,25
3377	4985816,65	5237413,80	45,087013	34,703578	Метод спутниковых геодезических измерений (определений)	0,25
3378	4985799,16	5237417,79	45,086856	34,703631	Метод спутниковых геодезических измерений (определений)	0,25
3379	4985715,64	5237444,86	45,086107	34,703985	Метод спутниковых геодезических измерений (определений)	0,25
3380	4985699,35	5237451,08	45,085961	34,704066	Метод спутниковых геодезических измерений (определений)	0,25
3381	4985686,11	5237453,44	45,085842	34,704098	Метод спутниковых геодезических измерений (определений)	0,25
3382	4985669,21	5237453,92	45,085690	34,704106	Метод спутниковых геодезических измерений (определений)	0,25
3383	4985654,23	5237451,17	45,085555	34,704073	Метод спутниковых геодезических измерений (определений)	0,25
3384	4985636,17	5237445,72	45,085392	34,704006	Метод спутниковых геодезических измерений (определений)	0,25
3385	4985621,32	5237440,70	45,085258	34,703944	Метод спутниковых геодезических измерений (определений)	0,25
3386	4985606,38	5237434,31	45,085123	34,703865	Метод спутниковых геодезических измерений (определений)	0,25
3387	4985594,53	5237429,64	45,085016	34,703807	Метод спутниковых геодезических измерений (определений)	0,25
3388	4985585,66	5237428,04	45,084936	34,703788	Метод спутниковых геодезических измерений (определений)	0,25
3389	4985574,65	5237427,94	45,084837	34,703788	Метод спутниковых геодезических измерений (определений)	0,25

(1)	(2)	(3)	(4)	(5)	(6)	(7)
3390	4985565,75	5237429,13	45,084757	34,703804	Метод спутниковых геодезических измерений (определений)	0,25
3391	4985559,53	5237428,27	45,084701	34,703794	Метод спутниковых геодезических измерений (определений)	0,25
3392	4985553,91	5237424,27	45,084650	34,703744	Метод спутниковых геодезических измерений (определений)	0,25
3393	4985547,85	5237418,32	45,084595	34,703669	Метод спутниковых геодезических измерений (определений)	0,25
3394	4985538,11	5237404,50	45,084506	34,703495	Метод спутниковых геодезических измерений (определений)	0,25
3395	4985528,24	5237390,32	45,084416	34,703316	Метод спутниковых геодезических измерений (определений)	0,25
3396	4985518,84	5237373,14	45,084330	34,703099	Метод спутниковых геодезических измерений (определений)	0,25
3397	4985509,14	5237354,30	45,084241	34,702861	Метод спутниковых геодезических измерений (определений)	0,25
3398	4985503,23	5237345,35	45,084187	34,702748	Метод спутниковых геодезических измерений (определений)	0,25
3399	4985496,84	5237339,61	45,084129	34,702676	Метод спутниковых геодезических измерений (определений)	0,25
3400	4985488,98	5237336,47	45,084058	34,702637	Метод спутниковых геодезических измерений (определений)	0,25
3401	4985478,98	5237335,83	45,083968	34,702630	Метод спутниковых геодезических измерений (определений)	0,25
3402	4985470,53	5237335,97	45,083892	34,702633	Метод спутниковых геодезических измерений (определений)	0,25
3403	4985465,09	5237335,04	45,083843	34,702622	Метод спутниковых геодезических измерений (определений)	0,25
3404	4985460,23	5237332,42	45,083799	34,702589	Метод спутниковых геодезических измерений (определений)	0,25
3405	4985453,50	5237327,08	45,083738	34,702522	Метод спутниковых геодезических измерений (определений)	0,25

(1)	(2)	(3)	(4)	(5)	(6)	(7)
3406	4985448,88	5237322,84	45,083696	34,702469	Метод спутниковых геодезических измерений (определений)	0,25
3407	4985446,48	5237318,25	45,083674	34,702411	Метод спутниковых геодезических измерений (определений)	0,25
3408	4985446,08	5237314,08	45,083670	34,702358	Метод спутниковых геодезических измерений (определений)	0,25
3409	4985444,88	5237311,23	45,083659	34,702322	Метод спутниковых геодезических измерений (определений)	0,25
3410	4985442,23	5237309,87	45,083635	34,702305	Метод спутниковых геодезических измерений (определений)	0,25
3411	4985437,78	5237310,06	45,083595	34,702308	Метод спутниковых геодезических измерений (определений)	0,25
3412	4985430,21	5237310,78	45,083527	34,702318	Метод спутниковых геодезических измерений (определений)	0,25
3413	4985422,08	5237312,42	45,083454	34,702340	Метод спутниковых геодезических измерений (определений)	0,25
3414	4985415,72	5237314,26	45,083397	34,702364	Метод спутниковых геодезических измерений (определений)	0,25
3415	4985406,27	5237316,04	45,083312	34,702388	Метод спутниковых геодезических измерений (определений)	0,25
3416	4985396,80	5237317,22	45,083227	34,702404	Метод спутниковых геодезических измерений (определений)	0,25
3417	4985382,78	5237318,98	45,083101	34,702428	Метод спутниковых геодезических измерений (определений)	0,25
3418	4985371,88	5237320,35	45,083003	34,702447	Метод спутниковых геодезических измерений (определений)	0,25
3419	4985362,19	5237321,93	45,082916	34,702468	Метод спутниковых геодезических измерений (определений)	0,25
3420	4985354,62	5237323,58	45,082848	34,702490	Метод спутниковых геодезических измерений (определений)	0,25
3421	4985345,26	5237326,55	45,082764	34,702529	Метод спутниковых геодезических измерений (определений)	0,25

(1)	(2)	(3)	(4)	(5)	(6)	(7)
3422	4985335,32	5237330,62	45,082675	34,702582	Метод спутниковых геодезических измерений (определений)	0,25
3423	4985326,94	5237335,59	45,082600	34,702646	Метод спутниковых геодезических измерений (определений)	0,25
3424	4985318,99	5237340,95	45,082529	34,702715	Метод спутниковых геодезических измерений (определений)	0,25
3425	4985312,83	5237346,38	45,082474	34,702785	Метод спутниковых геодезических измерений (определений)	0,25
3426	4985308,43	5237352,09	45,082435	34,702858	Метод спутниковых геодезических измерений (определений)	0,25
3427	4985304,92	5237359,24	45,082404	34,702949	Метод спутниковых геодезических измерений (определений)	0,25
3428	4985303,18	5237366,76	45,082389	34,703045	Метод спутниковых геодезических измерений (определений)	0,25
3429	4985302,20	5237375,60	45,082381	34,703157	Метод спутниковых геодезических измерений (определений)	0,25
3430	4985301,46	5237384,14	45,082375	34,703266	Метод спутниковых геодезических измерений (определений)	0,25
3431	4985299,37	5237393,28	45,082357	34,703382	Метод спутниковых геодезических измерений (определений)	0,25
3432	4985294,63	5237399,84	45,082315	34,703466	Метод спутниковых геодезических измерений (определений)	0,25
3433	4985288,02	5237405,13	45,082256	34,703534	Метод спутниковых геодезических измерений (определений)	0,25
3434	4985280,55	5237407,02	45,082189	34,703559	Метод спутниковых геодезических измерений (определений)	0,25
3435	4985271,55	5237407,18	45,082108	34,703562	Метод спутниковых геодезических измерений (определений)	0,25
3436	4985261,66	5237406,83	45,082019	34,703559	Метод спутниковых геодезических измерений (определений)	0,25
3437	4985240,44	5237405,12	45,081828	34,703540	Метод спутниковых геодезических измерений (определений)	0,25

(1)	(2)	(3)	(4)	(5)	(6)	(7)
3438	4985230,78	5237404,39	45,081741	34,703532	Метод спутниковых геодезических измерений (определений)	0,25
3439	4985218,45	5237404,28	45,081630	34,703532	Метод спутниковых геодезических измерений (определений)	0,25
3440	4985209,11	5237405,20	45,081546	34,703545	Метод спутниковых геодезических измерений (определений)	0,25
3441	4985199,97	5237406,84	45,081464	34,703567	Метод спутниковых геодезических измерений (определений)	0,25
3442	4985189,62	5237407,79	45,081371	34,703580	Метод спутниковых геодезических измерений (определений)	0,25
3443	4985177,81	5237410,82	45,081265	34,703620	Метод спутниковых геодезических измерений (определений)	0,25
3444	4985166,21	5237416,60	45,081161	34,703695	Метод спутниковых геодезических измерений (определений)	0,25
3445	4985160,82	5237421,99	45,081113	34,703764	Метод спутниковых геодезических измерений (определений)	0,25
3446	4985156,18	5237430,14	45,081072	34,703868	Метод спутниковых геодезических измерений (определений)	0,25
3447	4985152,29	5237440,87	45,081038	34,704005	Метод спутниковых геодезических измерений (определений)	0,25
3448	4985150,96	5237451,98	45,081027	34,704146	Метод спутниковых геодезических измерений (определений)	0,25
3449	4985149,06	5237463,29	45,081011	34,704290	Метод спутниковых геодезических измерений (определений)	0,25
3450	4985144,31	5237473,31	45,080969	34,704418	Метод спутниковых геодезических измерений (определений)	0,25
3451	4985139,64	5237483,58	45,080928	34,704549	Метод спутниковых геодезических измерений (определений)	0,25
3452	4985135,39	5237497,88	45,080891	34,704731	Метод спутниковых геодезических измерений (определений)	0,25
3453	4985135,48	5237511,18	45,080893	34,704900	Метод спутниковых геодезических измерений (определений)	0,25

(1)	(2)	(3)	(4)	(5)	(6)	(7)
3454	4985138,06	5237520,11	45,080917	34,705013	Метод спутниковых геодезических измерений (определений)	0,25
3455	4985139,63	5237529,73	45,080932	34,705135	Метод спутниковых геодезических измерений (определений)	0,25
3456	4985138,67	5237538,14	45,080924	34,705242	Метод спутниковых геодезических измерений (определений)	0,25
3457	4985133,15	5237545,26	45,080875	34,705333	Метод спутниковых геодезических измерений (определений)	0,25
3458	4985125,33	5237549,27	45,080805	34,705385	Метод спутниковых геодезических измерений (определений)	0,25
3459	4985112,63	5237552,94	45,080691	34,705433	Метод спутниковых геодезических измерений (определений)	0,25
3460	4985100,80	5237556,59	45,080585	34,705481	Метод спутниковых геодезических измерений (определений)	0,25
3461	4985089,89	5237558,84	45,080487	34,705511	Метод спутниковых геодезических измерений (определений)	0,25
3462	4985077,09	5237560,61	45,080372	34,705535	Метод спутниковых геодезических измерений (определений)	0,25
3463	4985066,86	5237562,15	45,080280	34,705556	Метод спутниковых геодезических измерений (определений)	0,25
3464	4985056,25	5237565,99	45,080185	34,705606	Метод спутниковых геодезических измерений (определений)	0,25
3465	4985047,08	5237571,52	45,080103	34,705677	Метод спутниковых геодезических измерений (определений)	0,25
3466	4985037,56	5237579,98	45,080018	34,705786	Метод спутниковых геодезических измерений (определений)	0,25
3467	4985030,38	5237586,69	45,079954	34,705872	Метод спутниковых геодезических измерений (определений)	0,25
3468	4985025,49	5237598,14	45,079911	34,706018	Метод спутниковых геодезических измерений (определений)	0,25
3469	4985023,39	5237607,74	45,079893	34,706140	Метод спутниковых геодезических измерений (определений)	0,25

(1)	(2)	(3)	(4)	(5)	(6)	(7)
3470	4985024,50	5237619,31	45,079904	34,706287	Метод спутниковых геодезических измерений (определений)	0,25
3471	4985026,07	5237630,13	45,079919	34,706424	Метод спутниковых геодезических измерений (определений)	0,25
3472	4985027,07	5237641,22	45,079929	34,706565	Метод спутниковых геодезических измерений (определений)	0,25
3473	4985025,54	5237650,51	45,079916	34,706683	Метод спутниковых геодезических измерений (определений)	0,25
3474	4985021,35	5237657,38	45,079879	34,706771	Метод спутниковых геодезических измерений (определений)	0,25
3475	4985015,19	5237661,83	45,079824	34,706828	Метод спутниковых геодезических измерений (определений)	0,25
3476	4985000,58	5237667,36	45,079693	34,706900	Метод спутниковых геодезических измерений (определений)	0,25
3477	4984991,11	5237669,39	45,079608	34,706927	Метод спутниковых геодезических измерений (определений)	0,25
3478	4984982,44	5237670,15	45,079530	34,706938	Метод спутниковых геодезических измерений (определений)	0,25
3479	4984972,89	5237669,35	45,079444	34,706929	Метод спутниковых геодезических измерений (определений)	0,25
3480	4984964,00	5237668,02	45,079364	34,706913	Метод спутниковых геодезических измерений (определений)	0,25
3481	4984955,56	5237667,37	45,079288	34,706906	Метод спутниковых геодезических измерений (определений)	0,25
3482	4984942,44	5237668,66	45,079170	34,706924	Метод спутниковых геодезических измерений (определений)	0,25
3483	4984924,65	5237669,14	45,079010	34,706932	Метод спутниковых геодезических измерений (определений)	0,25
3484	4984911,31	5237669,23	45,078890	34,706935	Метод спутниковых геодезических измерений (определений)	0,25
3485	4984898,30	5237670,35	45,078773	34,706951	Метод спутниковых геодезических измерений (определений)	0,25

(1)	(2)	(3)	(4)	(5)	(6)	(7)
3486	4984887,73	5237670,90	45,078678	34,706959	Метод спутниковых геодезических измерений (определений)	0,25
3487	4984880,75	5237668,76	45,078615	34,706933	Метод спутниковых геодезических измерений (определений)	0,25
3488	4984874,12	5237665,33	45,078555	34,706890	Метод спутниковых геодезических измерений (определений)	0,25
3489	4984870,36	5237663,07	45,078521	34,706862	Метод спутниковых геодезических измерений (определений)	0,25
3490	4984866,02	5237662,64	45,078482	34,706857	Метод спутниковых геодезических измерений (определений)	0,25
3491	4984859,55	5237665,97	45,078424	34,706900	Метод спутниковых геодезических измерений (определений)	0,25
3492	4984851,15	5237671,88	45,078349	34,706976	Метод спутниковых геодезических измерений (определений)	0,25
3493	4984841,55	5237676,57	45,078263	34,707037	Метод спутниковых геодезических измерений (определений)	0,25
3494	4984837,19	5237679,61	45,078224	34,707076	Метод спутниковых геодезических измерений (определений)	0,25
3495	4984830,79	5237686,07	45,078167	34,707159	Метод спутниковых геодезических измерений (определений)	0,25
3496	4984824,29	5237691,23	45,078109	34,707225	Метод спутниковых геодезических измерений (определений)	0,25
3497	4984818,23	5237696,76	45,078055	34,707296	Метод спутниковых геодезических измерений (определений)	0,25
3498	4984814,07	5237702,52	45,078018	34,707370	Метод спутниковых геодезических измерений (определений)	0,25
3499	4984810,97	5237712,59	45,077991	34,707498	Метод спутниковых геодезических измерений (определений)	0,25
3500	4984809,29	5237724,61	45,077977	34,707651	Метод спутниковых геодезических измерений (определений)	0,25
3501	4984806,18	5237736,16	45,077950	34,707798	Метод спутниковых геодезических измерений (определений)	0,25

(1)	(2)	(3)	(4)	(5)	(6)	(7)
3502	4984802,42	5237744,79	45,077917	34,707908	Метод спутниковых геодезических измерений (определений)	0,25
3503	4984796,57	5237753,55	45,077865	34,708020	Метод спутниковых геодезических измерений (определений)	0,25
3504	4984789,14	5237762,07	45,077799	34,708129	Метод спутниковых геодезических измерений (определений)	0,25
3505	4984769,98	5237777,87	45,077628	34,708332	Метод спутниковых геодезических измерений (определений)	0,25
3506	4984761,57	5237785,73	45,077553	34,708433	Метод спутниковых геодезических измерений (определений)	0,25
3507	4984752,47	5237796,13	45,077472	34,708566	Метод спутниковых геодезических измерений (определений)	0,25
3508	4984745,01	5237809,26	45,077406	34,708734	Метод спутниковых геодезических измерений (определений)	0,25
3509	4984738,80	5237818,90	45,077351	34,708857	Метод спутниковых геодезических измерений (определений)	0,25
3510	4984729,30	5237834,71	45,077267	34,709059	Метод спутниковых геодезических измерений (определений)	0,25
3511	4984721,17	5237847,30	45,077195	34,709220	Метод спутниковых геодезических измерений (определений)	0,25
3512	4984714,86	5237856,85	45,077139	34,709342	Метод спутниковых геодезических измерений (определений)	0,25
3513	4984704,41	5237869,36	45,077046	34,709502	Метод спутниковых геодезических измерений (определений)	0,25
3514	4984689,40	5237880,92	45,076912	34,709651	Метод спутниковых геодезических измерений (определений)	0,25
3515	4984672,51	5237891,17	45,076761	34,709783	Метод спутниковых геодезических измерений (определений)	0,25
3516	4984657,32	5237899,21	45,076625	34,709887	Метод спутниковых геодезических измерений (определений)	0,25
3517	4984643,77	5237909,31	45,076504	34,710017	Метод спутниковых геодезических измерений (определений)	0,25

(1)	(2)	(3)	(4)	(5)	(6)	(7)
3518	4984637,58	5237917,05	45,076449	34,710116	Метод спутниковых геодезических измерений (определений)	0,25
3519	4984632,56	5237930,15	45,076405	34,710283	Метод спутниковых геодезических измерений (определений)	0,25
3520	4984630,23	5237952,64	45,076386	34,710569	Метод спутниковых геодезических измерений (определений)	0,25
3521	4984628,99	5237965,64	45,076376	34,710734	Метод спутниковых геодезических измерений (определений)	0,25
3522	4984624,77	5237976,85	45,076339	34,710877	Метод спутниковых геодезических измерений (определений)	0,25
3523	4984618,91	5237984,90	45,076287	34,710980	Метод спутниковых геодезических измерений (определений)	0,25
3524	4984610,04	5237995,05	45,076208	34,711110	Метод спутниковых геодезических измерений (определений)	0,25
3525	4984600,17	5238004,74	45,076120	34,711234	Метод спутниковых геодезических измерений (определений)	0,25
3526	4984596,43	5238011,53	45,076087	34,711321	Метод спутниковых геодезических измерений (определений)	0,25
3527	4984594,34	5238021,04	45,076069	34,711442	Метод спутниковых геодезических измерений (определений)	0,25
3528	4984590,79	5238042,52	45,076039	34,711715	Метод спутниковых геодезических измерений (определений)	0,25
3529	4984587,81	5238062,74	45,076014	34,711972	Метод спутниковых геодезических измерений (определений)	0,25
3530	4984584,24	5238075,60	45,075983	34,712136	Метод спутниковых геодезических измерений (определений)	0,25
3531	4984577,58	5238086,79	45,075924	34,712279	Метод спутниковых геодезических измерений (определений)	0,25
3532	4984569,60	5238095,07	45,075853	34,712385	Метод спутниковых геодезических измерений (определений)	0,25
3533	4984556,39	5238105,89	45,075735	34,712524	Метод спутниковых геодезических измерений (определений)	0,25

(1)	(2)	(3)	(4)	(5)	(6)	(7)
3534	4984541,07	5238114,78	45,075598	34,712639	Метод спутниковых геодезических измерений (определений)	0,25
3535	4984531,34	5238120,75	45,075511	34,712716	Метод спутниковых геодезических измерений (определений)	0,25
3536	4984523,27	5238127,71	45,075439	34,712805	Метод спутниковых геодезических измерений (определений)	0,25
3537	4984510,21	5238145,05	45,075323	34,713027	Метод спутниковых геодезических измерений (определений)	0,25
3538	4984501,08	5238159,13	45,075242	34,713207	Метод спутниковых геодезических измерений (определений)	0,25
3539	4984492,75	5238168,66	45,075168	34,713329	Метод спутниковых геодезических измерений (определений)	0,25
3540	4984482,22	5238177,54	45,075074	34,713443	Метод спутниковых геодезических измерений (определений)	0,25
3541	4984470,60	5238184,21	45,074970	34,713529	Метод спутниковых геодезических измерений (определений)	0,25
3542	4984462,36	5238186,31	45,074896	34,713557	Метод спутниковых геодезических измерений (определений)	0,25
3543	4984455,13	5238186,81	45,074831	34,713564	Метод спутниковых геодезических измерений (определений)	0,25
3544	4984448,58	5238184,76	45,074772	34,713539	Метод спутниковых геодезических измерений (определений)	0,25
3545	4984440,17	5238181,62	45,074696	34,713500	Метод спутниковых геодезических измерений (определений)	0,25
3546	4984433,63	5238179,65	45,074637	34,713476	Метод спутниковых геодезических измерений (определений)	0,25
3547	4984426,63	5238179,59	45,074574	34,713476	Метод спутниковых геодезических измерений (определений)	0,25
3548	4984419,61	5238181,72	45,074511	34,713504	Метод спутниковых геодезических измерений (определений)	0,25
3549	4984414,13	5238185,53	45,074462	34,713553	Метод спутниковых геодезических измерений (определений)	0,25

(1)	(2)	(3)	(4)	(5)	(6)	(7)
3550	4984408,18	5238191,71	45,074409	34,713632	Метод спутниковых геодезических измерений (определений)	0,25
3551	4984401,65	5238199,19	45,074351	34,713728	Метод спутниковых геодезических измерений (определений)	0,25
3552	4984395,68	5238207,26	45,074298	34,713831	Метод спутниковых геодезических измерений (определений)	0,25
3553	4984388,69	5238217,12	45,074236	34,713957	Метод спутниковых геодезических измерений (определений)	0,25
3554	4984381,70	5238228,39	45,074174	34,714101	Метод спутниковых геодезических измерений (определений)	0,25
3555	4984374,39	5238236,34	45,074109	34,714203	Метод спутниковых геодезических измерений (определений)	0,25
3556	4984368,78	5238242,75	45,074059	34,714285	Метод спутниковых геодезических измерений (определений)	0,25
3557	4984360,37	5238250,16	45,073984	34,714380	Метод спутниковых геодезических измерений (определений)	0,25
3558	4984349,96	5238257,20	45,073891	34,714471	Метод спутниковых геодезических измерений (определений)	0,25
3559	4984341,13	5238261,85	45,073812	34,714531	Метод спутниковых геодезических измерений (определений)	0,25
3560	4984331,66	5238264,99	45,073727	34,714572	Метод спутниковых геодезических измерений (определений)	0,25
3561	4984320,74	5238267,80	45,073629	34,714609	Метод спутниковых геодезических измерений (определений)	0,25
3562	4984312,50	5238270,39	45,073555	34,714643	Метод спутниковых геодезических измерений (определений)	0,25
3563	4984306,78	5238274,76	45,073504	34,714699	Метод спутниковых геодезических измерений (определений)	0,25
3564	4984300,82	5238281,22	45,073451	34,714782	Метод спутниковых геодезических измерений (определений)	0,25
3565	4984295,35	5238284,49	45,073402	34,714824	Метод спутниковых геодезических измерений (определений)	0,25

(1)	(2)	(3)	(4)	(5)	(6)	(7)
3566	4984288,23	5238285,92	45,073338	34,714843	Метод спутниковых геодезических измерений (определений)	0,25
3567	4984277,10	5238287,06	45,073238	34,714859	Метод спутниковых геодезических измерений (определений)	0,25
3568	4984266,20	5238288,59	45,073140	34,714880	Метод спутниковых геодезических измерений (определений)	0,25
3569	4984254,93	5238291,66	45,073039	34,714920	Метод спутниковых геодезических измерений (определений)	0,25
3570	4984248,79	5238294,43	45,072984	34,714956	Метод спутниковых геодезических измерений (определений)	0,25
3571	4984244,99	5238297,77	45,072950	34,714999	Метод спутниковых геодезических измерений (определений)	0,25
3572	4984243,02	5238305,78	45,072933	34,715101	Метод спутниковых геодезических измерений (определений)	0,25
3573	4984240,17	5238313,32	45,072908	34,715197	Метод спутниковых геодезических измерений (определений)	0,25
3574	4984236,01	5238318,01	45,072871	34,715257	Метод спутниковых геодезических измерений (определений)	0,25
3575	4984229,87	5238321,01	45,072816	34,715296	Метод спутниковых геодезических измерений (определений)	0,25
3576	4984224,09	5238321,13	45,072764	34,715298	Метод спутниковых геодезических измерений (определений)	0,25
3577	4984217,54	5238319,40	45,072705	34,715277	Метод спутниковых геодезических измерений (определений)	0,25
3578	4984211,57	5238315,96	45,072651	34,715234	Метод спутниковых геодезических измерений (определений)	0,25
3579	4984203,98	5238308,41	45,072582	34,715139	Метод спутниковых геодезических измерений (определений)	0,25
3580	4984196,58	5238303,68	45,072515	34,715080	Метод спутниковых геодезических измерений (определений)	0,25
3581	4984184,73	5238298,77	45,072408	34,715019	Метод спутниковых геодезических измерений (определений)	0,25

(1)	(2)	(3)	(4)	(5)	(6)	(7)
3582	4984180,67	5238294,14	45,072371	34,714960	Метод спутниковых геодезических измерений (определений)	0,25
3583	4984178,73	5238287,69	45,072353	34,714879	Метод спутниковых геодезических измерений (определений)	0,25
3584	4984177,80	5238280,82	45,072344	34,714792	Метод спутниковых геодезических измерений (определений)	0,25
3585	4984176,86	5238274,43	45,072335	34,714711	Метод спутниковых геодезических измерений (определений)	0,25
3586	4984174,36	5238269,22	45,072312	34,714645	Метод спутниковых геодезических измерений (определений)	0,25
3587	4984170,59	5238266,66	45,072278	34,714613	Метод спутниковых геодезических измерений (определений)	0,25
3588	4984164,59	5238267,45	45,072224	34,714624	Метод спутниковых геодезических измерений (определений)	0,25
3589	4984157,77	5238271,58	45,072163	34,714677	Метод спутниковых геодезических измерений (определений)	0,25
3590	4984150,81	5238278,51	45,072101	34,714766	Метод спутниковых геодезических измерений (определений)	0,25
3591	4984146,64	5238284,46	45,072064	34,714842	Метод спутниковых геодезических измерений (определений)	0,25
3592	4984139,35	5238291,70	45,071999	34,714935	Метод спутниковых геодезических измерений (определений)	0,25
3593	4984131,39	5238298,57	45,071928	34,715023	Метод спутниковых геодезических измерений (определений)	0,25
3594	4984111,78	5238314,69	45,071753	34,715230	Метод спутниковых геодезических измерений (определений)	0,25
3595	4984099,12	5238325,65	45,071640	34,715371	Метод спутниковых геодезических измерений (определений)	0,25
3596	4984089,12	5238336,27	45,071551	34,715507	Метод спутниковых геодезических измерений (определений)	0,25
3597	4984080,48	5238345,40	45,071474	34,715624	Метод спутниковых геодезических измерений (определений)	0,25

(1)	(2)	(3)	(4)	(5)	(6)	(7)
3598	4984072,46	5238357,60	45,071403	34,715780	Метод спутниковых геодезических измерений (определений)	0,25
3599	4984063,24	5238369,19	45,071321	34,715928	Метод спутниковых геодезических измерений (определений)	0,25
3600	4984052,45	5238381,45	45,071225	34,716085	Метод спутниковых геодезических измерений (определений)	0,25
3601	4984038,22	5238394,12	45,071098	34,716247	Метод спутниковых геодезических измерений (определений)	0,25
3602	4984027,22	5238404,50	45,071000	34,716381	Метод спутниковых геодезических измерений (определений)	0,25
3603	4984022,37	5238411,46	45,070957	34,716470	Метод спутниковых геодезических измерений (определений)	0,25
3604	4984017,17	5238420,54	45,070911	34,716586	Метод спутниковых геодезических измерений (определений)	0,25
3605	4984014,17	5238432,34	45,070885	34,716736	Метод спутниковых геодезических измерений (определений)	0,25
3606	4984012,15	5238445,47	45,070868	34,716903	Метод спутниковых геодезических измерений (определений)	0,25
3607	4984012,04	5238458,06	45,070868	34,717063	Метод спутниковых геодезических измерений (определений)	0,25
3608	4984011,48	5238469,48	45,070864	34,717208	Метод спутниковых геодезических измерений (определений)	0,25
3609	4984009,24	5238482,39	45,070845	34,717372	Метод спутниковых геодезических измерений (определений)	0,25
3610	4984002,30	5238498,62	45,070784	34,717579	Метод спутниковых геодезических измерений (определений)	0,25
3611	4983995,44	5238506,80	45,070723	34,717684	Метод спутниковых геодезических измерений (определений)	0,25
3612	4983988,24	5238516,03	45,070659	34,717802	Метод спутниковых геодезических измерений (определений)	0,25
3613	4983983,06	5238522,28	45,070613	34,717882	Метод спутниковых геодезических измерений (определений)	0,25

(1)	(2)	(3)	(4)	(5)	(6)	(7)
3614	4983977,13	5238526,73	45,070560	34,717939	Метод спутниковых геодезических измерений (определений)	0,25
3615	4983971,34	5238528,15	45,070508	34,717958	Метод спутниковых геодезических измерений (определений)	0,25
3616	4983964,90	5238527,32	45,070450	34,717948	Метод спутниковых геодезических измерений (определений)	0,25
3617	4983959,48	5238524,12	45,070401	34,717908	Метод спутниковых геодезических измерений (определений)	0,25
3618	4983955,95	5238522,27	45,070369	34,717885	Метод спутниковых геодезических измерений (определений)	0,25
3619	4983951,73	5238521,83	45,070331	34,717880	Метод спутниковых геодезических измерений (определений)	0,25
3620	4983947,05	5238523,83	45,070289	34,717906	Метод спутниковых геодезических измерений (определений)	0,25
3621	4983943,66	5238530,01	45,070259	34,717985	Метод спутниковых геодезических измерений (определений)	0,25
3622	4983936,85	5238553,90	45,070200	34,718289	Метод спутниковых геодезических измерений (определений)	0,25
3623	4983932,87	5238563,30	45,070165	34,718409	Метод спутниковых геодезических измерений (определений)	0,25
3624	4983927,12	5238571,75	45,070114	34,718517	Метод спутниковых геодезических измерений (определений)	0,25
3625	4983921,07	5238577,45	45,070060	34,718590	Метод спутниковых геодезических измерений (определений)	0,25
3626	4983906,84	5238589,05	45,069933	34,718739	Метод спутниковых геодезических измерений (определений)	0,25
3627	4983899,37	5238592,75	45,069866	34,718787	Метод спутниковых геодезических измерений (определений)	0,25
3628	4983891,91	5238593,25	45,069799	34,718794	Метод спутниковых геодезических измерений (определений)	0,25
3629	4983884,26	5238590,79	45,069730	34,718764	Метод спутниковых геодезических измерений (определений)	0,25

(1)	(2)	(3)	(4)	(5)	(6)	(7)
3630	4983875,33	5238583,39	45,069649	34,718671	Метод спутниковых геодезических измерений (определений)	0,25
3631	4983871,16	5238578,56	45,069611	34,718610	Метод спутниковых геодезических измерений (определений)	0,25
3632	4983865,40	5238576,12	45,069559	34,718580	Метод спутниковых геодезических измерений (определений)	0,25
3633	4983858,50	5238577,07	45,069497	34,718593	Метод спутниковых геодезических измерений (определений)	0,25
3634	4983851,35	5238581,82	45,069433	34,718654	Метод спутниковых геодезических измерений (определений)	0,25
3635	4983841,58	5238590,77	45,069346	34,718769	Метод спутниковых геодезических измерений (определений)	0,25
3636	4983833,62	5238597,56	45,069275	34,718856	Метод спутниковых геодезических измерений (определений)	0,25
3637	4983828,21	5238606,55	45,069227	34,718971	Метод спутниковых геодезических измерений (определений)	0,25
3638	4983823,54	5238617,45	45,069186	34,719110	Метод спутниковых геодезических измерений (определений)	0,25
3639	4983821,06	5238633,36	45,069165	34,719312	Метод спутниковых геодезических измерений (определений)	0,25
3640	4983820,37	5238646,12	45,069160	34,719474	Метод спутниковых геодезических измерений (определений)	0,25
3641	4983819,82	5238657,59	45,069156	34,719620	Метод спутниковых геодезических измерений (определений)	0,25
3642	4983818,40	5238667,59	45,069144	34,719747	Метод спутниковых геодезических измерений (определений)	0,25
3643	4983815,32	5238675,27	45,069117	34,719845	Метод спутниковых геодезических измерений (определений)	0,25
3644	4983810,37	5238681,51	45,069073	34,719924	Метод спутниковых геодезических измерений (определений)	0,25
3645	4983801,99	5238686,34	45,068998	34,719987	Метод спутниковых геодезических измерений (определений)	0,25

(1)	(2)	(3)	(4)	(5)	(6)	(7)
3646	4983792,38	5238690,81	45,068912	34,720045	Метод спутниковых геодезических измерений (определений)	0,25
3647	4983785,87	5238697,04	45,068854	34,720125	Метод спутниковых геодезических измерений (определений)	0,25
3648	4983781,24	5238705,82	45,068813	34,720237	Метод спутниковых геодезических измерений (определений)	0,25
3649	4983778,24	5238716,42	45,068787	34,720372	Метод спутниковых геодезических измерений (определений)	0,25
3650	4983777,92	5238726,97	45,068785	34,720506	Метод спутниковых геодезических измерений (определений)	0,25
3651	4983778,82	5238737,16	45,068794	34,720635	Метод спутниковых геодезических измерений (определений)	0,25
3652	4983785,44	5238754,14	45,068855	34,720850	Метод спутниковых геодезических измерений (определений)	0,25
3653	4983791,73	5238769,54	45,068913	34,721044	Метод спутниковых геодезических измерений (определений)	0,25
3654	4983797,69	5238775,05	45,068967	34,721114	Метод спутниковых геодезических измерений (определений)	0,25
3655	4983813,73	5238782,68	45,069112	34,721209	Метод спутниковых геодезических измерений (определений)	0,25
3656	4983825,44	5238789,80	45,069218	34,721298	Метод спутниковых геодезических измерений (определений)	0,25
3657	4983831,16	5238795,78	45,069270	34,721373	Метод спутниковых геодезических измерений (определений)	0,25
3658	4983835,42	5238803,13	45,069309	34,721466	Метод спутниковых геодезических измерений (определений)	0,25
3659	4983840,69	5238809,88	45,069357	34,721551	Метод спутниковых геодезических измерений (определений)	0,25
3660	4983851,05	5238820,52	45,069451	34,721685	Метод спутниковых геодезических измерений (определений)	0,25
3661	4983854,11	5238825,83	45,069479	34,721752	Метод спутниковых геодезических измерений (определений)	0,25

(1)	(2)	(3)	(4)	(5)	(6)	(7)
3662	4983855,16	5238831,91	45,069489	34,721829	Метод спутниковых геодезических измерений (определений)	0,25
3663	4983854,20	5238838,85	45,069481	34,721917	Метод спутниковых геодезических измерений (определений)	0,25
3664	4983850,28	5238853,30	45,069447	34,722101	Метод спутниковых геодезических измерений (определений)	0,25
3665	4983848,75	5238862,89	45,069434	34,722223	Метод спутниковых геодезических измерений (определений)	0,25
3666	4983850,57	5238870,45	45,069451	34,722318	Метод спутниковых геодезических измерений (определений)	0,25
3667	4983852,83	5238877,73	45,069472	34,722411	Метод спутниковых геодезических измерений (определений)	0,25
3668	4983852,75	5238885,92	45,069472	34,722515	Метод спутниковых геодезических измерений (определений)	0,25
3669	4983850,57	5238892,74	45,069453	34,722602	Метод спутниковых геодезических измерений (определений)	0,25
3670	4983847,86	5238897,45	45,069429	34,722662	Метод спутниковых геодезических измерений (определений)	0,25
3671	4983845,24	5238904,74	45,069406	34,722755	Метод спутниковых геодезических измерений (определений)	0,25
3672	4983845,27	5238912,70	45,069407	34,722856	Метод спутниковых геодезических измерений (определений)	0,25
3673	4983845,86	5238920,90	45,069413	34,722960	Метод спутниковых геодезических измерений (определений)	0,25
3674	4983845,11	5238929,00	45,069407	34,723063	Метод спутниковых геодезических измерений (определений)	0,25
3675	4983842,70	5238936,29	45,069386	34,723155	Метод спутниковых геодезических измерений (определений)	0,25
3676	4983841,41	5238943,06	45,069375	34,723242	Метод спутниковых геодезических измерений (определений)	0,25
3677	4983844,12	5238951,60	45,069400	34,723350	Метод спутниковых геодезических измерений (определений)	0,25

(1)	(2)	(3)	(4)	(5)	(6)	(7)
3678	4983848,40	5238956,37	45,069439	34,723410	Метод спутниковых геодезических измерений (определений)	0,25
3679	4983853,82	5238959,74	45,069488	34,723452	Метод спутниковых геодезических измерений (определений)	0,25
3680	4983857,33	5238963,85	45,069520	34,723504	Метод спутниковых геодезических измерений (определений)	0,25
3681	4983858,06	5238969,62	45,069527	34,723577	Метод спутниковых геодезических измерений (определений)	0,25
3682	4983855,44	5238975,89	45,069504	34,723657	Метод спутниковых геодезических измерений (определений)	0,25
3683	4983848,11	5238987,24	45,069439	34,723802	Метод спутниковых геодезических измерений (определений)	0,25
3684	4983839,85	5239001,57	45,069366	34,723985	Метод спутниковых геодезических измерений (определений)	0,25
3685	4983835,74	5239012,64	45,069330	34,724126	Метод спутниковых геодезических измерений (определений)	0,25
3686	4983831,08	5239024,02	45,069289	34,724271	Метод спутниковых геодезических измерений (определений)	0,25
3687	4983824,41	5239035,76	45,069230	34,724421	Метод спутниковых геодезических измерений (определений)	0,25
3688	4983819,33	5239043,99	45,069185	34,724526	Метод спутниковых геодезических измерений (определений)	0,25
3689	4983817,26	5239051,59	45,069167	34,724623	Метод спутниковых геодезических измерений (определений)	0,25
3690	4983816,15	5239062,38	45,069158	34,724760	Метод спутниковых геодезических измерений (определений)	0,25
3691	4983816,06	5239071,99	45,069158	34,724882	Метод спутниковых геодезических измерений (определений)	0,25
3692	4983814,76	5239080,24	45,069147	34,724987	Метод спутниковых геодезических измерений (определений)	0,25
3693	4983810,55	5239090,91	45,069110	34,725123	Метод спутниковых геодезических измерений (определений)	0,25

(1)	(2)	(3)	(4)	(5)	(6)	(7)
3694	4983804,59	5239098,34	45,069057	34,725218	Метод спутниковых геодезических измерений (определений)	0,25
3695	4983800,75	5239104,77	45,069023	34,725300	Метод спутниковых геодезических измерений (определений)	0,25
3696	4983797,45	5239112,76	45,068994	34,725402	Метод спутниковых геодезических измерений (определений)	0,25
3697	4983793,28	5239118,25	45,068957	34,725472	Метод спутниковых геодезических измерений (определений)	0,25
3698	4983787,56	5239122,68	45,068906	34,725529	Метод спутниковых геодезических измерений (определений)	0,25
3699	4983783,28	5239128,70	45,068868	34,725606	Метод спутниковых геодезических измерений (определений)	0,25
3700	4983780,78	5239135,60	45,068846	34,725694	Метод спутниковых геодезических измерений (определений)	0,25
3701	4983778,91	5239144,96	45,068830	34,725813	Метод спутниковых геодезических измерений (определений)	0,25
3702	4983777,48	5239153,99	45,068818	34,725928	Метод спутниковых геодезических измерений (определений)	0,25
3703	4983776,07	5239162,34	45,068806	34,726034	Метод спутниковых геодезических измерений (определений)	0,25
3704	4983773,88	5239171,14	45,068787	34,726146	Метод спутниковых геодезических измерений (определений)	0,25
3705	4983772,55	5239182,25	45,068776	34,726287	Метод спутниковых геодезических измерений (определений)	0,25
3706	4983771,25	5239190,57	45,068765	34,726393	Метод спутниковых геодезических измерений (определений)	0,25
3707	4983769,05	5239199,59	45,068746	34,726507	Метод спутниковых геодезических измерений (определений)	0,25
3708	4983767,53	5239207,71	45,068733	34,726611	Метод спутниковых геодезических измерений (определений)	0,25
3709	4983767,56	5239215,96	45,068734	34,726716	Метод спутниковых геодезических измерений (определений)	0,25

(1)	(2)	(3)	(4)	(5)	(6)	(7)
3710	4983768,57	5239226,15	45,068744	34,726845	Метод спутниковых геодезических измерений (определений)	0,25
3711	4983768,69	5239236,79	45,068746	34,726980	Метод спутниковых геодезических измерений (определений)	0,25
3712	4983767,72	5239246,14	45,068738	34,727099	Метод спутниковых геодезических измерений (определений)	0,25
3713	4983764,17	5239256,59	45,068707	34,727232	Метод спутниковых геодезических измерений (определений)	0,25
3714	4983758,61	5239268,81	45,068658	34,727388	Метод спутниковых геодезических измерений (определений)	0,25
3715	4983755,75	5239277,91	45,068633	34,727504	Метод спутниковых геодезических измерений (определений)	0,25
3716	4983753,30	5239290,57	45,068612	34,727665	Метод спутниковых геодезических измерений (определений)	0,25
3717	4983748,85	5239300,53	45,068573	34,727792	Метод спутниковых геодезических измерений (определений)	0,25
3718	4983741,73	5239313,14	45,068510	34,727953	Метод спутниковых геодезических измерений (определений)	0,25
3719	4983736,45	5239319,42	45,068463	34,728033	Метод спутниковых геодезических измерений (определений)	0,25
3720	4983730,09	5239322,72	45,068406	34,728076	Метод спутниковых геодезических измерений (определений)	0,25
3721	4983724,86	5239322,59	45,068359	34,728075	Метод спутниковых геодезических измерений (определений)	0,25
3722	4983718,11	5239320,40	45,068298	34,728048	Метод спутниковых геодезических измерений (определений)	0,25
3723	4983710,79	5239318,06	45,068232	34,728019	Метод спутниковых геодезических измерений (определений)	0,25
3724	4983697,93	5239313,74	45,068116	34,727965	Метод спутниковых геодезических измерений (определений)	0,25
3725	4983689,84	5239311,63	45,068043	34,727940	Метод спутниковых геодезических измерений (определений)	0,25

(1)	(2)	(3)	(4)	(5)	(6)	(7)
3726	4983679,73	5239311,08	45,067952	34,727934	Метод спутниковых геодезических измерений (определений)	0,25
3727	4983668,28	5239312,21	45,067849	34,727950	Метод спутниковых геодезических измерений (определений)	0,25
3728	4983648,57	5239315,79	45,067672	34,727998	Метод спутниковых геодезических измерений (определений)	0,25
3729	4983639,65	5239319,03	45,067592	34,728040	Метод спутниковых геодезических измерений (определений)	0,25
3730	4983634,39	5239323,00	45,067545	34,728091	Метод спутниковых геодезических измерений (определений)	0,25
3731	4983629,00	5239328,54	45,067497	34,728162	Метод спутниковых геодезических измерений (определений)	0,25
3732	4983623,41	5239332,52	45,067447	34,728213	Метод спутниковых геодезических измерений (определений)	0,25
3733	4983616,28	5239334,09	45,067383	34,728234	Метод спутниковых геодезических измерений (определений)	0,25
3734	4983595,12	5239338,28	45,067193	34,728289	Метод спутниковых геодезических измерений (определений)	0,25
3735	4983585,20	5239340,96	45,067104	34,728325	Метод спутниковых геодезических измерений (определений)	0,25
3736	4983578,20	5239341,52	45,067041	34,728333	Метод спутниковых геодезических измерений (определений)	0,25
3737	4983570,19	5239341,67	45,066969	34,728336	Метод спутниковых геодезических измерений (определений)	0,25
3738	4983565,75	5239342,42	45,066929	34,728346	Метод спутниковых геодезических измерений (определений)	0,25
3739	4983561,14	5239345,84	45,066888	34,728390	Метод спутниковых геодезических измерений (определений)	0,25
3740	4983555,67	5239348,93	45,066839	34,728429	Метод спутниковых геодезических измерений (определений)	0,25
3741	4983545,28	5239354,76	45,066746	34,728505	Метод спутниковых геодезических измерений (определений)	0,25

(1)	(2)	(3)	(4)	(5)	(6)	(7)
3742	4983539,69	5239358,88	45,066696	34,728558	Метод спутниковых геодезических измерений (определений)	0,25
3743	4983532,63	5239364,70	45,066633	34,728633	Метод спутниковых геодезических измерений (определений)	0,25
3744	4983524,56	5239372,28	45,066561	34,728730	Метод спутниковых геодезических измерений (определений)	0,25
3745	4983517,71	5239379,76	45,066500	34,728825	Метод спутниковых геодезических измерений (определений)	0,25
3746	4983506,72	5239389,04	45,066402	34,728945	Метод спутниковых геодезических измерений (определений)	0,25
3747	4983501,98	5239396,00	45,066360	34,729034	Метод спутниковых геодезических измерений (определений)	0,25
3748	4983500,47	5239403,24	45,066347	34,729126	Метод спутниковых геодезических измерений (определений)	0,25
3749	4983498,18	5239410,85	45,066327	34,729223	Метод спутниковых геодезических измерений (определений)	0,25
3750	4983492,74	5239421,43	45,066279	34,729358	Метод спутниковых геодезических измерений (определений)	0,25
3751	4983486,42	5239431,70	45,066223	34,729489	Метод спутниковых геодезических измерений (определений)	0,25
3752	4983480,76	5239442,81	45,066173	34,729630	Метод спутниковых геодезических измерений (определений)	0,25
3753	4983473,97	5239455,76	45,066113	34,729796	Метод спутниковых геодезических измерений (определений)	0,25
3754	4983470,09	5239465,96	45,066079	34,729926	Метод спутниковых геодезических измерений (определений)	0,25
3755	4983467,54	5239476,71	45,066057	34,730062	Метод спутниковых геодезических измерений (определений)	0,25
3756	4983467,11	5239485,78	45,066054	34,730178	Метод спутниковых геодезических измерений (определений)	0,25
3757	4983465,05	5239491,97	45,066036	34,730257	Метод спутниковых геодезических измерений (определений)	0,25

(1)	(2)	(3)	(4)	(5)	(6)	(7)
3758	4983459,88	5239498,87	45,065990	34,730345	Метод спутниковых геодезических измерений (определений)	0,25
3759	4983452,04	5239505,49	45,065920	34,730430	Метод спутниковых геодезических измерений (определений)	0,25
3760	4983443,85	5239513,74	45,065847	34,730536	Метод спутниковых геодезических измерений (определений)	0,25
3761	4983437,53	5239523,47	45,065791	34,730660	Метод спутниковых геодезических измерений (определений)	0,25
3762	4983431,61	5239537,99	45,065739	34,730845	Метод спутниковых геодезических измерений (определений)	0,25
3763	4983428,61	5239549,75	45,065713	34,730995	Метод спутниковых геодезических измерений (определений)	0,25
3764	4983423,07	5239560,02	45,065664	34,731126	Метод спутниковых геодезических измерений (определений)	0,25
3765	4983417,63	5239570,85	45,065616	34,731264	Метод спутниковых геодезических измерений (определений)	0,25
3766	4983411,88	5239579,68	45,065565	34,731377	Метод спутниковых геодезических измерений (определений)	0,25
3767	4983401,55	5239590,69	45,065473	34,731518	Метод спутниковых геодезических измерений (определений)	0,25
3768	4983393,23	5239601,73	45,065399	34,731659	Метод спутниковых геодезических измерений (определений)	0,25
3769	4983380,95	5239618,06	45,065290	34,731868	Метод спутниковых геодезических измерений (определений)	0,25
3770	4983373,71	5239631,06	45,065226	34,732033	Метод спутниковых геодезических измерений (определений)	0,25
3771	4983366,04	5239642,98	45,065158	34,732186	Метод спутниковых геодезических измерений (определений)	0,25
3772	4983360,70	5239655,52	45,065111	34,732346	Метод спутниковых геодезических измерений (определений)	0,25
3773	4983352,86	5239674,11	45,065042	34,732583	Метод спутниковых геодезических измерений (определений)	0,25

(1)	(2)	(3)	(4)	(5)	(6)	(7)
3774	4983342,23	5239692,92	45,064948	34,732823	Метод спутниковых геодезических измерений (определений)	0,25
3775	4983331,98	5239707,63	45,064857	34,733011	Метод спутниковых геодезических измерений (определений)	0,25
3776	4983325,40	5239721,29	45,064799	34,733185	Метод спутниковых геодезических измерений (определений)	0,25
3777	4983319,21	5239729,08	45,064744	34,733284	Метод спутниковых геодезических измерений (определений)	0,25
3778	4983312,92	5239737,22	45,064688	34,733389	Метод спутниковых геодезических измерений (определений)	0,25
3779	4983306,93	5239747,08	45,064635	34,733514	Метод спутниковых геодезических измерений (определений)	0,25
3780	4983303,96	5239755,51	45,064609	34,733622	Метод спутниковых геодезических измерений (определений)	0,25
3781	4983303,00	5239762,81	45,064601	34,733715	Метод спутниковых геодезических измерений (определений)	0,25
3782	4983299,69	5239772,70	45,064572	34,733841	Метод спутниковых геодезических измерений (определений)	0,25
3783	4983294,48	5239782,66	45,064526	34,733968	Метод спутниковых геодезических измерений (определений)	0,25
3784	4983287,82	5239793,38	45,064467	34,734105	Метод спутниковых геодезических измерений (определений)	0,25
3785	4983281,28	5239802,79	45,064409	34,734225	Метод спутниковых геодезических измерений (определений)	0,25
3786	4983276,06	5239813,28	45,064363	34,734359	Метод спутниковых геодезических измерений (определений)	0,25
3787	4983269,51	5239825,19	45,064305	34,734511	Метод спутниковых геодезических измерений (определений)	0,25
3788	4983262,42	5239834,65	45,064242	34,734632	Метод спутниковых геодезических измерений (определений)	0,25
3789	4983254,55	5239844,02	45,064172	34,734751	Метод спутниковых геодезических измерений (определений)	0,25

(1)	(2)	(3)	(4)	(5)	(6)	(7)
3790	4983245,82	5239851,73	45,064094	34,734850	Метод спутниковых геодезических измерений (определений)	0,25
3791	4983241,77	5239856,66	45,064058	34,734913	Метод спутниковых геодезических измерений (определений)	0,25
3792	4983240,35	5239864,61	45,064046	34,735015	Метод спутниковых геодезических измерений (определений)	0,25
3793	4983242,95	5239872,35	45,064070	34,735113	Метод спутниковых геодезических измерений (определений)	0,25
3794	4983247,45	5239877,75	45,064111	34,735181	Метод спутниковых геодезических измерений (определений)	0,25
3795	4983253,05	5239885,77	45,064162	34,735282	Метод спутниковых геодезических измерений (определений)	0,25
3796	4983255,09	5239893,10	45,064181	34,735375	Метод спутниковых геодезических измерений (определений)	0,25
3797	4983253,79	5239901,60	45,064170	34,735483	Метод спутниковых геодезических измерений (определений)	0,25
3798	4983249,15	5239909,35	45,064129	34,735582	Метод спутниковых геодезических измерений (определений)	0,25
3799	4983243,34	5239913,33	45,064077	34,735633	Метод спутниковых геодезических измерений (определений)	0,25
3800	4983234,76	5239914,89	45,064000	34,735654	Метод спутниковых геодезических измерений (определений)	0,25
3801	4983225,09	5239914,40	45,063913	34,735649	Метод спутниковых геодезических измерений (определений)	0,25
3802	4983216,65	5239914,49	45,063837	34,735651	Метод спутниковых геодезических измерений (определений)	0,25
3803	4983208,96	5239917,08	45,063768	34,735685	Метод спутниковых геодезических измерений (определений)	0,25
3804	4983199,35	5239922,44	45,063682	34,735754	Метод спутниковых геодезических измерений (определений)	0,25
3805	4983188,37	5239930,84	45,063584	34,735862	Метод спутниковых геодезических измерений (определений)	0,25

(1)	(2)	(3)	(4)	(5)	(6)	(7)
3806	4983165,52	5239950,16	45,063380	34,736110	Метод спутниковых геодезических измерений (определений)	0,25
3807	4983154,56	5239957,55	45,063282	34,736205	Метод спутниковых геодезических измерений (определений)	0,25
3808	4983137,92	5239965,64	45,063133	34,736310	Метод спутниковых геодезических измерений (определений)	0,25
3809	4983131,09	5239971,02	45,063072	34,736379	Метод спутниковых геодезических измерений (определений)	0,25
3810	4983126,13	5239978,06	45,063028	34,736469	Метод спутниковых геодезических измерений (определений)	0,25
3811	4983121,24	5239990,46	45,062985	34,736627	Метод спутниковых геодезических измерений (определений)	0,25
3812	4983116,25	5240000,66	45,062941	34,736757	Метод спутниковых геодезических измерений (определений)	0,25
3813	4983108,81	5240012,46	45,062875	34,736907	Метод спутниковых геодезических измерений (определений)	0,25
3814	4983101,04	5240022,63	45,062806	34,737038	Метод спутниковых геодезических измерений (определений)	0,25
3815	4983093,77	5240026,98	45,062741	34,737094	Метод спутниковых геодезических измерений (определений)	0,25
3816	4983085,22	5240027,13	45,062664	34,737096	Метод спутниковых геодезических измерений (определений)	0,25
3817	4983075,57	5240024,51	45,062577	34,737064	Метод спутниковых геодезических измерений (определений)	0,25
3818	4983066,36	5240023,41	45,062494	34,737052	Метод спутниковых геодезических измерений (определений)	0,25
3819	4983053,68	5240024,65	45,062380	34,737069	Метод спутниковых геодезических измерений (определений)	0,25
3820	4983046,57	5240023,87	45,062316	34,737060	Метод спутниковых геодезических измерений (определений)	0,25
3821	4983040,15	5240021,52	45,062258	34,737031	Метод спутниковых геодезических измерений (определений)	0,25

(1)	(2)	(3)	(4)	(5)	(6)	(7)
3822	4983033,85	5240016,66	45,062201	34,736970	Метод спутниковых геодезических измерений (определений)	0,25
3823	4983028,00	5240012,50	45,062148	34,736918	Метод спутниковых геодезических измерений (определений)	0,25
3824	4983021,69	5240010,48	45,062091	34,736893	Метод спутниковых геодезических измерений (определений)	0,25
3825	4983015,01	5240011,58	45,062031	34,736907	Метод спутниковых геодезических измерений (определений)	0,25
3826	4983005,63	5240016,40	45,061947	34,736970	Метод спутниковых геодезических измерений (определений)	0,25
3827	4982998,04	5240018,37	45,061879	34,736996	Метод спутниковых геодезических измерений (определений)	0,25
3828	4982986,14	5240020,52	45,061772	34,737024	Метод спутниковых геодезических измерений (определений)	0,25
3829	4982980,56	5240023,08	45,061722	34,737058	Метод спутниковых геодезических измерений (определений)	0,25
3830	4982974,95	5240027,99	45,061672	34,737121	Метод спутниковых геодезических измерений (определений)	0,25
3831	4982968,16	5240030,28	45,061611	34,737151	Метод спутниковых геодезических измерений (определений)	0,25
3832	4982961,18	5240028,40	45,061548	34,737127	Метод спутниковых геодезических измерений (определений)	0,25
3833	4982957,45	5240022,69	45,061514	34,737055	Метод спутниковых геодезических измерений (определений)	0,25
3834	4982959,64	5240014,38	45,061533	34,736950	Метод спутниковых геодезических измерений (определений)	0,25
3835	4982964,57	5240009,95	45,061577	34,736893	Метод спутниковых геодезических измерений (определений)	0,25
3836	4982967,30	5240003,98	45,061601	34,736817	Метод спутниковых геодезических измерений (определений)	0,25
3837	4982966,47	5239997,65	45,061593	34,736736	Метод спутниковых геодезических измерений (определений)	0,25

(1)	(2)	(3)	(4)	(5)	(6)	(7)
3838	4982961,97	5239991,54	45,061552	34,736659	Метод спутниковых геодезических измерений (определений)	0,25
3839	4982954,67	5239987,71	45,061486	34,736612	Метод спутниковых геодезических измерений (определений)	0,25
3840	4982948,67	5239986,45	45,061432	34,736596	Метод спутниковых геодезических измерений (определений)	0,25
3841	4982941,88	5239987,98	45,061371	34,736617	Метод спутниковых геодезических измерений (определений)	0,25
3842	4982937,73	5239991,40	45,061334	34,736661	Метод спутниковых геодезических измерений (определений)	0,25
3843	4982933,11	5239997,99	45,061293	34,736745	Метод спутниковых геодезических измерений (определений)	0,25
3844	4982926,96	5240002,55	45,061238	34,736803	Метод спутниковых геодезических измерений (определений)	0,25
3845	4982915,93	5240005,99	45,061139	34,736848	Метод спутниковых геодезических измерений (определений)	0,25
3846	4982910,47	5240008,02	45,061090	34,736875	Метод спутниковых геодезических измерений (определений)	0,25
3847	4982904,97	5240012,21	45,061041	34,736929	Метод спутниковых геодезических измерений (определений)	0,25
3848	4982898,90	5240019,65	45,060987	34,737024	Метод спутниковых геодезических измерений (определений)	0,25
3849	4982893,93	5240027,45	45,060943	34,737123	Метод спутниковых геодезических измерений (определений)	0,25
3850	4982889,64	5240034,59	45,060905	34,737215	Метод спутниковых геодезических измерений (определений)	0,25
3851	4982883,36	5240040,91	45,060849	34,737296	Метод спутниковых геодезических измерений (определений)	0,25
3852	4982874,21	5240045,16	45,060767	34,737351	Метод спутниковых геодезических измерений (определений)	0,25
3853	4982864,21	5240045,91	45,060677	34,737361	Метод спутниковых геодезических измерений (определений)	0,25

(1)	(2)	(3)	(4)	(5)	(6)	(7)
3854	4982854,65	5240044,58	45,060591	34,737346	Метод спутниковых геодезических измерений (определений)	0,25
3855	4982845,44	5240042,99	45,060508	34,737327	Метод спутниковых геодезических измерений (определений)	0,25
3856	4982836,45	5240042,28	45,060427	34,737319	Метод спутниковых геодезических измерений (определений)	0,25
3857	4982828,01	5240042,20	45,060351	34,737319	Метод спутниковых геодезических измерений (определений)	0,25
3858	4982817,09	5240044,63	45,060253	34,737351	Метод спутниковых геодезических измерений (определений)	0,25
3859	4982809,05	5240048,63	45,060181	34,737402	Метод спутниковых геодезических измерений (определений)	0,25
3860	4982802,21	5240054,32	45,060120	34,737476	Метод спутниковых геодезических измерений (определений)	0,25
3861	4982793,77	5240066,16	45,060045	34,737627	Метод спутниковых геодезических измерений (определений)	0,25
3862	4982785,42	5240078,98	45,059971	34,737791	Метод спутниковых геодезических измерений (определений)	0,25
3863	4982778,32	5240088,83	45,059908	34,737917	Метод спутниковых геодезических измерений (определений)	0,25
3864	4982769,89	5240099,39	45,059833	34,738052	Метод спутниковых геодезических измерений (определений)	0,25
3865	4982761,94	5240104,90	45,059762	34,738123	Метод спутниковых геодезических измерений (определений)	0,25
3866	4982752,35	5240108,84	45,059676	34,738174	Метод спутниковых геодезических измерений (определений)	0,25
3867	4982744,20	5240113,33	45,059603	34,738232	Метод спутниковых геодезических измерений (определений)	0,25
3868	4982735,68	5240120,42	45,059527	34,738323	Метод спутниковых геодезических измерений (определений)	0,25
3869	4982729,83	5240128,64	45,059475	34,738428	Метод спутниковых геодезических измерений (определений)	0,25

(1)	(2)	(3)	(4)	(5)	(6)	(7)
3870	4982724,08	5240138,18	45,059424	34,738549	Метод спутниковых геодезических измерений (определений)	0,25
3871	4982714,31	5240146,76	45,059337	34,738660	Метод спутниковых геодезических измерений (определений)	0,25
3872	4982700,93	5240152,31	45,059217	34,738732	Метод спутниковых геодезических измерений (определений)	0,25
3873	4982689,65	5240157,39	45,059116	34,738797	Метод спутниковых геодезических измерений (определений)	0,25
3874	4982679,36	5240165,40	45,059024	34,738900	Метод спутниковых геодезических измерений (определений)	0,25
3875	4982669,81	5240175,33	45,058939	34,739028	Метод спутниковых геодезических измерений (определений)	0,25
3876	4982657,79	5240189,25	45,058832	34,739206	Метод спутниковых геодезических измерений (определений)	0,25
3877	4982647,81	5240198,38	45,058743	34,739323	Метод спутниковых геодезических измерений (определений)	0,25
3878	4982637,30	5240205,99	45,058649	34,739421	Метод спутниковых геодезических измерений (определений)	0,25
3879	4982625,53	5240216,11	45,058544	34,739551	Метод спутниковых геодезических измерений (определений)	0,25
3880	4982616,13	5240222,80	45,058460	34,739637	Метод спутниковых геодезических измерений (определений)	0,25
3881	4982607,96	5240228,71	45,058387	34,739713	Метод спутниковых геодезических измерений (определений)	0,25
3882	4982596,34	5240235,38	45,058283	34,739799	Метод спутниковых геодезических измерений (определений)	0,25
3883	4982585,74	5240240,24	45,058188	34,739862	Метод спутниковых геодезических измерений (определений)	0,25
3884	4982576,04	5240242,91	45,058101	34,739897	Метод спутниковых геодезических измерений (определений)	0,25
3885	4982559,66	5240246,77	45,057954	34,739948	Метод спутниковых геодезических измерений (определений)	0,25

(1)	(2)	(3)	(4)	(5)	(6)	(7)
3886	4982545,53	5240249,31	45,057827	34,739981	Метод спутниковых геодезических измерений (определений)	0,25
3887	4982535,60	5240253,16	45,057738	34,740032	Метод спутниковых геодезических измерений (определений)	0,25
3888	4982527,43	5240259,07	45,057665	34,740108	Метод спутниковых геодезических измерений (определений)	0,25
3889	4982519,11	5240268,82	45,057591	34,740232	Метод спутниковых геодезических измерений (определений)	0,25
3890	4982511,71	5240276,24	45,057525	34,740327	Метод спутниковых геодезических измерений (определений)	0,25
3891	4982505,38	5240286,99	45,057469	34,740465	Метод спутниковых геодезических измерений (определений)	0,25
3892	4982500,84	5240297,90	45,057429	34,740604	Метод спутниковых геодезических измерений (определений)	0,25
3893	4982495,74	5240308,48	45,057384	34,740739	Метод спутниковых геодезических измерений (определений)	0,25
3894	4982490,01	5240315,12	45,057333	34,740824	Метод спутниковых геодезических измерений (определений)	0,25
3895	4982481,30	5240319,38	45,057255	34,740879	Метод спутниковых геодезических измерений (определений)	0,25
3896	4982471,95	5240320,14	45,057171	34,740889	Метод спутниковых геодезических измерений (определений)	0,25
3897	4982460,62	5240320,43	45,057069	34,740894	Метод спутниковых геодезических измерений (определений)	0,25
3898	4982453,71	5240321,55	45,057007	34,740909	Метод спутниковых геодезических измерений (определений)	0,25
3899	4982445,67	5240326,45	45,056935	34,740973	Метод спутниковых геодезических измерений (определений)	0,25
3900	4982438,06	5240331,73	45,056867	34,741041	Метод спутниковых геодезических измерений (определений)	0,25
3901	4982433,32	5240339,00	45,056825	34,741133	Метод спутниковых геодезических измерений (определений)	0,25

(1)	(2)	(3)	(4)	(5)	(6)	(7)
3902	4982432,25	5240346,65	45,056816	34,741231	Метод спутниковых геодезических измерений (определений)	0,25
3903	4982432,17	5240355,30	45,056816	34,741341	Метод спутниковых геодезических измерений (определений)	0,25
3904	4982430,09	5240363,65	45,056798	34,741447	Метод спутниковых геодезических измерений (определений)	0,25
3905	4982425,44	5240372,87	45,056757	34,741564	Метод спутниковых геодезических измерений (определений)	0,25
3906	4982420,27	5240379,07	45,056711	34,741644	Метод спутниковых геодезических измерений (определений)	0,25
3907	4982414,67	5240384,46	45,056661	34,741713	Метод спутниковых геодезических измерений (определений)	0,25
3908	4982406,28	5240389,80	45,056586	34,741782	Метод спутниковых геодезических измерений (определений)	0,25
3909	4982396,60	5240392,46	45,056499	34,741816	Метод спутниковых геодезических измерений (определений)	0,25
3910	4982383,90	5240394,24	45,056385	34,741841	Метод спутниковых геодезических измерений (определений)	0,25
3911	4982374,32	5240395,96	45,056299	34,741864	Метод спутниковых геодезических измерений (определений)	0,25
3912	4982360,98	5240397,57	45,056179	34,741886	Метод спутниковых геодезических измерений (определений)	0,25
3913	4982352,95	5240400,50	45,056107	34,741924	Метод спутниковых геодезических измерений (определений)	0,25
3914	4982348,79	5240405,88	45,056070	34,741992	Метод спутниковых геодезических измерений (определений)	0,25
3915	4982345,57	5240415,78	45,056042	34,742119	Метод спутниковых геодезических измерений (определений)	0,25
3916	4982340,92	5240425,65	45,056001	34,742244	Метод спутниковых геодезических измерений (определений)	0,25
3917	4982335,08	5240433,40	45,055949	34,742343	Метод спутниковых геодезических измерений (определений)	0,25

(1)	(2)	(3)	(4)	(5)	(6)	(7)
3918	4982328,02	5240439,01	45,055886	34,742415	Метод спутниковых геодезических измерений (определений)	0,25
3919	4982319,76	5240442,65	45,055812	34,742463	Метод спутниковых геодезических измерений (определений)	0,25
3920	4982310,97	5240444,69	45,055733	34,742490	Метод спутниковых геодезических измерений (определений)	0,25
3921	4982302,51	5240446,11	45,055657	34,742509	Метод спутниковых геодезических измерений (определений)	0,25
3922	4982292,82	5240447,04	45,055570	34,742522	Метод спутниковых геодезических измерений (определений)	0,25
3923	4982284,02	5240449,62	45,055491	34,742555	Метод спутниковых геодезических измерений (определений)	0,25
3924	4982278,99	5240453,44	45,055446	34,742605	Метод спутниковых геодезических измерений (определений)	0,25
3925	4982276,15	5240459,56	45,055421	34,742682	Метод спутниковых геодезических измерений (определений)	0,25
3926	4982274,17	5240468,76	45,055404	34,742800	Метод спутниковых геодезических измерений (определений)	0,25
3927	4982271,88	5240476,94	45,055384	34,742904	Метод спутниковых геодезических измерений (определений)	0,25
3928	4982267,67	5240486,82	45,055347	34,743030	Метод спутниковых геодезических измерений (определений)	0,25
3929	4982263,95	5240492,60	45,055314	34,743103	Метод спутниковых геодезических измерений (определений)	0,25
3930	4982259,46	5240498,17	45,055274	34,743175	Метод спутниковых геодезических измерений (определений)	0,25
3931	4982256,38	5240505,86	45,055247	34,743273	Метод спутниковых геодезических измерений (определений)	0,25
3932	4982251,99	5240510,47	45,055208	34,743332	Метод спутниковых геодезических измерений (определений)	0,25
3933	4982246,51	5240514,67	45,055159	34,743386	Метод спутниковых геодезических измерений (определений)	0,25

(1)	(2)	(3)	(4)	(5)	(6)	(7)
3934	4982238,22	5240522,00	45,055085	34,743480	Метод спутниковых геодезических измерений (определений)	0,25
3935	4982233,04	5240528,10	45,055039	34,743558	Метод спутниковых геодезических измерений (определений)	0,25
3936	4982228,56	5240533,34	45,054999	34,743625	Метод спутниковых геодезических измерений (определений)	0,25
3937	4982225,40	5240538,33	45,054971	34,743688	Метод спутниковых геодезических измерений (определений)	0,25
3938	4982224,13	5240543,62	45,054960	34,743756	Метод спутниковых геодезических измерений (определений)	0,25
3939	4982224,97	5240549,13	45,054968	34,743826	Метод спутниковых геодезических измерений (определений)	0,25
3940	4982224,81	5240553,38	45,054967	34,743880	Метод спутниковых геодезических измерений (определений)	0,25
3941	4982223,32	5240558,64	45,054954	34,743946	Метод спутниковых геодезических измерений (определений)	0,25
3942	4982221,39	5240562,39	45,054937	34,743994	Метод спутниковых геодезических измерений (определений)	0,25
3943	4982219,25	5240566,09	45,054918	34,744042	Метод спутниковых геодезических измерений (определений)	0,25
3944	4982216,06	5240574,57	45,054890	34,744150	Метод спутниковых геодезических измерений (определений)	0,25
3945	4982212,51	5240584,95	45,054859	34,744282	Метод спутниковых геодезических измерений (определений)	0,25
3946	4982209,75	5240595,47	45,054835	34,744416	Метод спутниковых геодезических измерений (определений)	0,25
3947	4982208,54	5240606,63	45,054825	34,744557	Метод спутниковых геодезических измерений (определений)	0,25
3948	4982207,11	5240615,92	45,054813	34,744676	Метод спутниковых геодезических измерений (определений)	0,25
3949	4982204,35	5240626,04	45,054789	34,744804	Метод спутниковых геодезических измерений (определений)	0,25

(1)	(2)	(3)	(4)	(5)	(6)	(7)
3950	4982198,44	5240639,55	45,054737	34,744976	Метод спутниковых геодезических измерений (определений)	0,25
3951	4982189,59	5240659,01	45,054659	34,745225	Метод спутниковых геодезических измерений (определений)	0,25
3952	4982182,01	5240673,68	45,054592	34,745412	Метод спутниковых геодезических измерений (определений)	0,25
3953	4982174,57	5240684,25	45,054526	34,745547	Метод спутниковых геодезических измерений (определений)	0,25
3954	4982165,84	5240692,02	45,054448	34,745646	Метод спутниковых геодезических измерений (определений)	0,25
3955	4982152,42	5240699,39	45,054328	34,745742	Метод спутниковых геодезических измерений (определений)	0,25
3956	4982142,14	5240706,29	45,054236	34,745830	Метод спутниковых геодезических измерений (определений)	0,25
3957	4982137,32	5240710,59	45,054193	34,745886	Метод спутниковых геодезических измерений (определений)	0,25
3958	4982133,27	5240715,52	45,054157	34,745949	Метод спутниковых геодезических измерений (определений)	0,25
3959	4982127,73	5240725,87	45,054108	34,746081	Метод спутниковых геодезических измерений (определений)	0,25
3960	4982120,48	5240740,77	45,054044	34,746271	Метод спутниковых геодезических измерений (определений)	0,25
3961	4982112,45	5240756,30	45,053973	34,746469	Метод спутниковых геодезических измерений (определений)	0,25
3962	4982103,98	5240769,52	45,053898	34,746638	Метод спутниковых геодезических измерений (определений)	0,25
3963	4982096,43	5240780,80	45,053831	34,746782	Метод спутниковых геодезических измерений (определений)	0,25
3964	4982092,01	5240790,06	45,053792	34,746900	Метод спутниковых геодезических измерений (определений)	0,25
3965	4982089,02	5240800,66	45,053766	34,747034	Метод спутниковых геодезических измерений (определений)	0,25

(1)	(2)	(3)	(4)	(5)	(6)	(7)
3966	4982088,27	5240809,96	45,053760	34,747153	Метод спутниковых геодезических измерений (определений)	0,25
3967	4982090,93	5240822,89	45,053785	34,747316	Метод спутниковых геодезических измерений (определений)	0,25
3968	4982091,17	5240831,97	45,053788	34,747432	Метод спутниковых геодезических измерений (определений)	0,25
3969	4982088,65	5240840,68	45,053766	34,747543	Метод спутниковых геодезических измерений (определений)	0,25
3970	4982079,72	5240857,21	45,053687	34,747753	Метод спутниковых геодезических измерений (определений)	0,25
3971	4982076,97	5240866,10	45,053663	34,747867	Метод спутниковых геодезических измерений (определений)	0,25
3972	4982074,67	5240874,50	45,053643	34,747974	Метод спутниковых геодезических измерений (определений)	0,25
3973	4982070,82	5240883,06	45,053609	34,748083	Метод спутниковых геодезических измерений (определений)	0,25
3974	4982066,88	5240888,15	45,053574	34,748148	Метод спутниковых геодезических измерений (определений)	0,25
3975	4982061,26	5240893,06	45,053524	34,748211	Метод спутниковых геодезических измерений (определений)	0,25
3976	4982055,08	5240901,17	45,053469	34,748314	Метод спутниковых геодезических измерений (определений)	0,25
3977	4982050,66	5240910,35	45,053430	34,748431	Метод спутниковых геодезических измерений (определений)	0,25
3978	4982046,45	5240921,52	45,053393	34,748574	Метод спутниковых геодезических измерений (определений)	0,25
3979	4982040,90	5240931,47	45,053344	34,748701	Метод спутниковых геодезических измерений (определений)	0,25
3980	4982032,60	5240940,84	45,053270	34,748821	Метод спутниковых геодезических измерений (определений)	0,25
3981	4982022,96	5240949,26	45,053184	34,748929	Метод спутниковых геодезических измерений (определений)	0,25

(1)	(2)	(3)	(4)	(5)	(6)	(7)
3982	4982012,99	5240957,05	45,053095	34,749029	Метод спутниковых геодезических измерений (определений)	0,25
3983	4982002,28	5240961,91	45,052999	34,749092	Метод спутниковых геодезических измерений (определений)	0,25
3984	4981995,45	5240966,73	45,052938	34,749154	Метод спутниковых геодезических измерений (определений)	0,25
3985	4981989,72	5240973,06	45,052887	34,749235	Метод спутниковых геодезических измерений (определений)	0,25
3986	4981985,97	5240983,66	45,052854	34,749370	Метод спутниковых геодезических измерений (определений)	0,25
3987	4981981,78	5240991,64	45,052817	34,749471	Метод спутниковых геодезических измерений (определений)	0,25
3988	4981976,06	5240997,26	45,052766	34,749543	Метод спутниковых геодезических измерений (определений)	0,25
3989	4981968,24	5241000,28	45,052696	34,749583	Метод спутниковых геодезических измерений (определений)	0,25
3990	4981958,56	5241001,05	45,052609	34,749594	Метод спутниковых геодезических измерений (определений)	0,25
3991	4981942,35	5241000,67	45,052463	34,749591	Метод спутниковых геодезических измерений (определений)	0,25
3992	4981931,78	5241001,99	45,052368	34,749609	Метод спутниковых геодезических измерений (определений)	0,25
3993	4981922,07	5241005,44	45,052281	34,749654	Метод спутниковых геодезических измерений (определений)	0,25
3994	4981913,70	5241010,10	45,052206	34,749714	Метод спутниковых геодезических измерений (определений)	0,25
3995	4981903,64	5241016,53	45,052116	34,749797	Метод спутниковых геодезических измерений (определений)	0,25
3996	4981891,78	5241025,01	45,052010	34,749906	Метод спутниковых геодезических измерений (определений)	0,25
3997	4981870,17	5241041,04	45,051817	34,750112	Метод спутниковых геодезических измерений (определений)	0,25

(1)	(2)	(3)	(4)	(5)	(6)	(7)
3998	4981848,88	5241059,76	45,051627	34,750352	Метод спутниковых геодезических измерений (определений)	0,25
3999	4981835,90	5241069,08	45,051511	34,750471	Метод спутниковых геодезических измерений (определений)	0,25
4000	4981827,29	5241075,38	45,051434	34,750552	Метод спутниковых геодезических измерений (определений)	0,25
4001	4981823,45	5241081,25	45,051400	34,750627	Метод спутниковых геодезических измерений (определений)	0,25
4002	4981822,61	5241088,02	45,051393	34,750713	Метод спутниковых геодезических измерений (определений)	0,25
4003	4981824,78	5241094,11	45,051413	34,750790	Метод спутниковых геодезических измерений (определений)	0,25
4004	4981829,41	5241097,47	45,051455	34,750833	Метод спутниковых геодезических измерений (определений)	0,25
4005	4981837,75	5241098,74	45,051530	34,750848	Метод спутниковых геодезических измерений (определений)	0,25
4006	4981847,95	5241101,41	45,051622	34,750880	Метод спутниковых геодезических измерений (определений)	0,25
4007	4981855,45	5241106,30	45,051690	34,750942	Метод спутниковых геодезических измерений (определений)	0,25
4008	4981859,39	5241113,03	45,051726	34,751027	Метод спутниковых геодезических измерений (определений)	0,25
4009	4981860,76	5241121,47	45,051739	34,751134	Метод спутниковых геодезических измерений (определений)	0,25
4010	4981857,91	5241129,64	45,051714	34,751238	Метод спутниковых геодезических измерений (определений)	0,25
4011	4981852,83	5241138,02	45,051669	34,751345	Метод спутниковых геодезических измерений (определений)	0,25
4012	4981847,33	5241144,43	45,051620	34,751427	Метод спутниковых геодезических измерений (определений)	0,25
4013	4981839,18	5241147,67	45,051547	34,751469	Метод спутниковых геодезических измерений (определений)	0,25

(1)	(2)	(3)	(4)	(5)	(6)	(7)
4014	4981828,29	5241147,80	45,051449	34,751472	Метод спутниковых геодезических измерений (определений)	0,25
4015	4981817,05	5241148,72	45,051348	34,751485	Метод спутниковых геодезических измерений (определений)	0,25
4016	4981807,91	5241151,24	45,051266	34,751518	Метод спутниковых геодезических измерений (определений)	0,25
4017	4981801,09	5241155,43	45,051205	34,751572	Метод спутниковых геодезических измерений (определений)	0,25
4018	4981795,92	5241162,62	45,051159	34,751663	Метод спутниковых геодезических измерений (определений)	0,25
4019	4981793,96	5241170,26	45,051142	34,751761	Метод спутниковых геодезических измерений (определений)	0,25
4020	4981794,42	5241180,19	45,051147	34,751887	Метод спутниковых геодезических измерений (определений)	0,25
4021	4981796,45	5241189,48	45,051166	34,752004	Метод спутниковых геодезических измерений (определений)	0,25
4022	4981795,70	5241197,45	45,051160	34,752106	Метод спутниковых геодезических измерений (определений)	0,25
4023	4981791,65	5241203,62	45,051124	34,752184	Метод спутниковых геодезических измерений (определений)	0,25
4024	4981784,17	5241206,64	45,051057	34,752224	Метод спутниковых геодезических измерений (определений)	0,25
4025	4981773,83	5241207,40	45,050964	34,752235	Метод спутниковых геодезических измерений (определений)	0,25
4026	4981760,84	5241206,83	45,050847	34,752229	Метод спутниковых геодезических измерений (определений)	0,25
4027	4981745,85	5241205,66	45,050712	34,752216	Метод спутниковых геодезических измерений (определений)	0,25
4028	4981728,86	5241203,20	45,050559	34,752186	Метод спутниковых геодезических измерений (определений)	0,25
4029	4981716,21	5241200,56	45,050445	34,752154	Метод спутниковых геодезических измерений (определений)	0,25

(1)	(2)	(3)	(4)	(5)	(6)	(7)
4030	4981705,25	5241195,67	45,050346	34,752094	Метод спутниковых геодезических измерений (определений)	0,25
4031	4981693,41	5241190,52	45,050239	34,752030	Метод спутниковых геодезических измерений (определений)	0,25
4032	4981683,43	5241187,36	45,050149	34,751991	Метод спутниковых геодезических измерений (определений)	0,25
4033	4981673,77	5241185,77	45,050062	34,751972	Метод спутниковых геодезических измерений (определений)	0,25
4034	4981662,45	5241185,41	45,049960	34,751968	Метод спутниковых геодезических измерений (определений)	0,25
4035	4981650,32	5241186,97	45,049851	34,751990	Метод спутниковых геодезических измерений (определений)	0,25
4036	4981640,71	5241190,82	45,049765	34,752040	Метод спутниковых геодезических измерений (определений)	0,25
4037	4981635,44	5241196,45	45,049718	34,752112	Метод спутниковых геодезических измерений (определений)	0,25
4038	4981631,82	5241204,13	45,049686	34,752210	Метод спутниковых геодезических измерений (определений)	0,25
4039	4981627,67	5241208,48	45,049649	34,752265	Метод спутниковых геодезических измерений (определений)	0,25
4040	4981622,19	5241211,61	45,049600	34,752306	Метод спутниковых геодезических измерений (определений)	0,25
4041	4981617,14	5241217,61	45,049555	34,752382	Метод спутниковых геодезических измерений (определений)	0,25
4042	4981612,86	5241223,49	45,049517	34,752458	Метод спутниковых геодезических измерений (определений)	0,25
4043	4981606,37	5241227,43	45,049459	34,752508	Метод спутниковых геодезических измерений (определений)	0,25
4044	4981598,36	5241229,43	45,049387	34,752535	Метод спутниковых геодезических измерений (определений)	0,25
4045	4981586,98	5241232,79	45,049285	34,752579	Метод спутниковых геодезических измерений (определений)	0,25

(1)	(2)	(3)	(4)	(5)	(6)	(7)
4046	4981580,16	5241237,51	45,049224	34,752639	Метод спутниковых геодезических измерений (определений)	0,25
4047	4981572,31	5241246,43	45,049154	34,752754	Метод спутниковых геодезических измерений (определений)	0,25
4048	4981565,98	5241257,41	45,049098	34,752894	Метод спутниковых геодезических измерений (определений)	0,25
4049	4981559,87	5241268,84	45,049044	34,753039	Метод спутниковых геодезических измерений (определений)	0,25
4050	4981553,33	5241279,11	45,048986	34,753170	Метод спутниковых геодезических измерений (определений)	0,25
4051	4981546,36	5241287,55	45,048924	34,753278	Метод спутниковых геодезических измерений (определений)	0,25
4052	4981538,97	5241293,10	45,048858	34,753350	Метод спутниковых геодезических измерений (определений)	0,25
4053	4981530,39	5241295,20	45,048781	34,753377	Метод спутниковых геодезических измерений (определений)	0,25
4054	4981518,29	5241294,69	45,048672	34,753372	Метод спутниковых геодезических измерений (определений)	0,25
4055	4981507,19	5241293,74	45,048572	34,753362	Метод спутниковых геодезических измерений (определений)	0,25
4056	4981498,06	5241294,28	45,048490	34,753369	Метод спутниковых геодезических измерений (определений)	0,25
4057	4981489,70	5241296,95	45,048415	34,753404	Метод спутниковых геодезических измерений (определений)	0,25
4058	4981481,75	5241303,83	45,048344	34,753493	Метод спутниковых геодезических измерений (определений)	0,25
4059	4981474,01	5241311,70	45,048275	34,753593	Метод спутниковых геодезических измерений (определений)	0,25
4060	4981465,06	5241317,69	45,048195	34,753670	Метод спутниковых геодезических измерений (определений)	0,25
4061	4981455,22	5241322,81	45,048107	34,753737	Метод спутниковых геодезических измерений (определений)	0,25

(1)	(2)	(3)	(4)	(5)	(6)	(7)
4062	4981443,97	5241326,17	45,048006	34,753781	Метод спутниковых геодезических измерений (определений)	0,25
4063	4981431,19	5241326,05	45,047891	34,753781	Метод спутниковых геодезических измерений (определений)	0,25
4064	4981420,43	5241323,91	45,047794	34,753755	Метод спутниковых геодезических измерений (определений)	0,25
4065	4981408,81	5241318,13	45,047689	34,753683	Метод спутниковых геодезических измерений (определений)	0,25
4066	4981398,55	5241310,38	45,047596	34,753586	Метод спутниковых геодезических измерений (определений)	0,25
4067	4981389,09	5241299,82	45,047510	34,753453	Метод спутниковых геодезических измерений (определений)	0,25
4068	4981382,17	5241290,77	45,047447	34,753339	Метод спутниковых геодезических измерений (определений)	0,25
4069	4981374,72	5241279,67	45,047379	34,753198	Метод спутниковых геодезических измерений (определений)	0,25
4070	4981369,88	5241274,26	45,047335	34,753130	Метод спутниковых геодезических измерений (определений)	0,25
4071	4981365,89	5241272,89	45,047299	34,753113	Метод спутниковых геодезических измерений (определений)	0,25
4072	4981360,32	5241273,32	45,047249	34,753120	Метод спутниковых геодезических измерений (определений)	0,25
4073	4981355,30	5241276,34	45,047204	34,753159	Метод спутниковых геодезических измерений (определений)	0,25
4074	4981349,80	5241281,79	45,047155	34,753228	Метод спутниковых геодезических измерений (определений)	0,25
4075	4981341,20	5241286,31	45,047078	34,753287	Метод спутниковых геодезических измерений (определений)	0,25
4076	4981331,40	5241288,96	45,046990	34,753322	Метод спутниковых геодезических измерений (определений)	0,25
4077	4981310,36	5241291,69	45,046801	34,753359	Метод спутниковых геодезических измерений (определений)	0,25

(1)	(2)	(3)	(4)	(5)	(6)	(7)
4078	4981302,22	5241294,82	45,046728	34,753399	Метод спутниковых геодезических измерений (определений)	0,25
4079	4981295,63	5241298,79	45,046669	34,753450	Метод спутниковых геодезических измерений (определений)	0,25
4080	4981289,84	5241300,02	45,046617	34,753467	Метод спутниковых геодезических измерений (определений)	0,25
4081	4981277,84	5241300,36	45,046509	34,753472	Метод спутниковых геодезических измерений (определений)	0,25
4082	4981265,07	5241297,66	45,046394	34,753440	Метод спутниковых геодезических измерений (определений)	0,25
4083	4981256,54	5241294,66	45,046317	34,753403	Метод спутниковых геодезических измерений (определений)	0,25
4084	4981246,16	5241288,18	45,046223	34,753322	Метод спутниковых геодезических измерений (определений)	0,25
4085	4981240,97	5241284,81	45,046176	34,753279	Метод спутниковых геодезических измерений (определений)	0,25
4086	4981231,55	5241281,04	45,046091	34,753233	Метод спутниковых геодезических измерений (определений)	0,25
4087	4981215,59	5241275,85	45,045947	34,753169	Метод спутниковых геодезических измерений (определений)	0,25
4088	4981203,08	5241271,56	45,045834	34,753116	Метод спутниковых геодезических измерений (определений)	0,25
4089	4981191,79	5241265,61	45,045732	34,753041	Метод спутниковых геодезических измерений (определений)	0,25
4090	4981178,30	5241259,42	45,045610	34,752965	Метод спутниковых геодезических измерений (определений)	0,25
4091	4981165,36	5241251,81	45,045493	34,752869	Метод спутниковых геодезических измерений (определений)	0,25
4092	4981158,60	5241249,31	45,045432	34,752839	Метод спутниковых геодезических измерений (определений)	0,25
4093	4981150,52	5241246,62	45,045359	34,752805	Метод спутниковых геодезических измерений (определений)	0,25

(1)	(2)	(3)	(4)	(5)	(6)	(7)
4094	4981144,23	5241241,86	45,045302	34,752746	Метод спутниковых геодезических измерений (определений)	0,25
4095	4981140,29	5241235,58	45,045266	34,752666	Метод спутниковых геодезических измерений (определений)	0,25
4096	4981135,67	5241230,26	45,045224	34,752599	Метод спутниковых геодезических измерений (определений)	0,25
4097	4981127,39	5241223,41	45,045149	34,752513	Метод спутниковых геодезических измерений (определений)	0,25
4098	4981121,52	5241220,60	45,045096	34,752478	Метод спутниковых геодезических измерений (определений)	0,25
4099	4981111,31	5241219,32	45,045004	34,752463	Метод спутниковых геодезических измерений (определений)	0,25
4100	4981094,30	5241220,03	45,044851	34,752474	Метод спутниковых геодезических измерений (определений)	0,25
4101	4981088,40	5241221,57	45,044798	34,752495	Метод спутниковых геодезических измерений (определений)	0,25
4102	4981083,92	5241224,74	45,044758	34,752535	Метод спутниковых геодезических измерений (определений)	0,25
4103	4981077,90	5241226,43	45,044704	34,752558	Метод спутниковых геодезических измерений (определений)	0,25
4104	4981069,46	5241225,71	45,044628	34,752549	Метод спутниковых геодезических измерений (определений)	0,25
4105	4981057,04	5241222,84	45,044516	34,752514	Метод спутниковых геодезических измерений (определений)	0,25
4106	4981044,51	5241220,59	45,044403	34,752487	Метод спутниковых геодезических измерений (определений)	0,25
4107	4981036,29	5241219,27	45,044329	34,752472	Метод спутниковых геодезических измерений (определений)	0,25
4108	4981030,73	5241219,84	45,044279	34,752480	Метод спутниковых геодезических измерений (определений)	0,25
4109	4981019,37	5241222,58	45,044177	34,752516	Метод спутниковых геодезических измерений (определений)	0,25

(1)	(2)	(3)	(4)	(5)	(6)	(7)
4110	4981007,07	5241229,96	45,044067	34,752611	Метод спутниковых геодезических измерений (определений)	0,25
4111	4980992,87	5241240,14	45,043940	34,752741	Метод спутниковых геодезических измерений (определений)	0,25
4112	4980987,80	5241245,77	45,043895	34,752814	Метод спутниковых геодезических измерений (определений)	0,25
4113	4980986,74	5241252,29	45,043886	34,752896	Метод спутниковых геодезических измерений (определений)	0,25
4114	4980988,45	5241260,41	45,043902	34,752999	Метод спутниковых геодезических измерений (определений)	0,25
4115	4980994,25	5241270,79	45,043955	34,753130	Метод спутниковых геодезических измерений (определений)	0,25
4116	4981008,00	5241286,21	45,044080	34,753324	Метод спутниковых геодезических измерений (определений)	0,25
4117	4981019,22	5241298,76	45,044182	34,753482	Метод спутниковых геодезических измерений (определений)	0,25
4118	4981027,15	5241305,76	45,044254	34,753570	Метод спутниковых геодезических измерений (определений)	0,25
4119	4981031,76	5241312,36	45,044296	34,753654	Метод спутниковых геодезических измерений (определений)	0,25
4120	4981034,58	5241320,27	45,044322	34,753754	Метод спутниковых геодезических измерений (определений)	0,25
4121	4981035,14	5241331,62	45,044328	34,753898	Метод спутниковых геодезических измерений (определений)	0,25
4122	4981033,47	5241343,80	45,044314	34,754052	Метод спутниковых геодезических измерений (определений)	0,25
4123	4981030,17	5241352,99	45,044285	34,754169	Метод спутниковых геодезических измерений (определений)	0,25
4124	4981024,64	5241361,76	45,044236	34,754281	Метод спутниковых геодезических измерений (определений)	0,25
4125	4981016,24	5241369,43	45,044161	34,754380	Метод спутниковых геодезических измерений (определений)	0,25

(1)	(2)	(3)	(4)	(5)	(6)	(7)
4126	4981007,43	5241372,41	45,044082	34,754419	Метод спутниковых геодезических измерений (определений)	0,25
4127	4980993,98	5241372,77	45,043961	34,754425	Метод спутниковых геодезических измерений (определений)	0,25
4128	4980984,20	5241372,19	45,043873	34,754418	Метод спутниковых геодезических измерений (определений)	0,25
4129	4980974,96	5241373,75	45,043790	34,754439	Метод спутниковых геодезических измерений (определений)	0,25
4130	4980967,15	5241377,31	45,043720	34,754485	Метод спутниковых геодезических измерений (определений)	0,25
4131	4980949,66	5241393,06	45,043564	34,754687	Метод спутниковых геодезических измерений (определений)	0,25
4132	4980940,97	5241407,03	45,043487	34,754866	Метод спутниковых геодезических измерений (определений)	0,25
4133	4980935,57	5241414,52	45,043439	34,754961	Метод спутниковых геодезических измерений (определений)	0,25
4134	4980929,85	5241420,85	45,043388	34,755042	Метод спутниковых геодезических измерений (определений)	0,25
4135	4980926,11	5241428,48	45,043355	34,755140	Метод спутниковых геодезических измерений (определений)	0,25
4136	4980920,78	5241439,46	45,043308	34,755280	Метод спутниковых геодезических измерений (определений)	0,25
4137	4980916,15	5241447,67	45,043267	34,755384	Метод спутниковых геодезических измерений (определений)	0,25
4138	4980909,07	5241456,28	45,043204	34,755494	Метод спутниковых геодезических измерений (определений)	0,25
4139	4980901,57	5241463,08	45,043137	34,755582	Метод спутниковых геодезических измерений (определений)	0,25
4140	4980891,37	5241470,79	45,043046	34,755681	Метод спутниковых геодезических измерений (определений)	0,25
4141	4980882,75	5241478,26	45,042969	34,755776	Метод спутниковых геодезических измерений (определений)	0,25

(1)	(2)	(3)	(4)	(5)	(6)	(7)
4142	4980874,26	5241482,83	45,042893	34,755835	Метод спутниковых геодезических измерений (определений)	0,25
4143	4980865,36	5241483,77	45,042813	34,755848	Метод спутниковых геодезических измерений (определений)	0,25
4144	4980857,38	5241481,49	45,042741	34,755820	Метод спутниковых геодезических измерений (определений)	0,25
4145	4980850,32	5241476,23	45,042677	34,755754	Метод спутниковых геодезических измерений (определений)	0,25
4146	4980844,71	5241468,77	45,042626	34,755661	Метод спутниковых геодезических измерений (определений)	0,25
4147	4980838,67	5241460,61	45,042571	34,755558	Метод спутниковых геодезических измерений (определений)	0,25
4148	4980831,95	5241454,07	45,042510	34,755475	Метод спутниковых геодезических измерений (определений)	0,25
4149	4980823,80	5241446,43	45,042436	34,755379	Метод спутниковых геодезических измерений (определений)	0,25
4150	4980817,08	5241440,64	45,042375	34,755307	Метод спутниковых геодезических измерений (определений)	0,25
4151	4980809,84	5241430,95	45,042309	34,755185	Метод спутниковых геодезических измерений (определений)	0,25
4152	4980800,03	5241420,85	45,042220	34,755058	Метод спутниковых геодезических измерений (определений)	0,25
4153	4980791,77	5241412,74	45,042145	34,754956	Метод спутниковых геодезических измерений (определений)	0,25
4154	4980780,19	5241402,62	45,042040	34,754829	Метод спутниковых геодезических измерений (определений)	0,25
4155	4980773,71	5241395,96	45,041981	34,754745	Метод спутниковых геодезических измерений (определений)	0,25
4156	4980767,97	5241390,69	45,041929	34,754678	Метод спутниковых геодезических измерений (определений)	0,25
4157	4980763,22	5241387,66	45,041886	34,754641	Метод спутниковых геодезических измерений (определений)	0,25

(1)	(2)	(3)	(4)	(5)	(6)	(7)
4158	4980760,67	5241387,16	45,041863	34,754635	Метод спутниковых геодезических измерений (определений)	0,25
4159	4980758,00	5241387,61	45,041839	34,754641	Метод спутниковых геодезических измерений (определений)	0,25
4160	4980753,51	5241390,72	45,041799	34,754681	Метод спутниковых геодезических измерений (определений)	0,25
4161	4980748,68	5241396,89	45,041756	34,754759	Метод спутниковых геодезических измерений (определений)	0,25
4162	4980742,41	5241401,57	45,041700	34,754820	Метод спутниковых геодезических измерений (определений)	0,25
4163	4980733,17	5241404,23	45,041617	34,754854	Метод спутниковых геодезических измерений (определений)	0,25
4164	4980724,04	5241405,49	45,041535	34,754872	Метод спутниковых геодезических измерений (определений)	0,25
4165	4980711,25	5241406,78	45,041420	34,754889	Метод спутниковых геодезических измерений (определений)	0,25
4166	4980700,47	5241406,06	45,041323	34,754881	Метод спутниковых геодезических измерений (определений)	0,25
4167	4980687,94	5241403,11	45,041210	34,754845	Метод спутниковых геодезических измерений (определений)	0,25
4168	4980680,19	5241399,88	45,041140	34,754805	Метод спутниковых геодезических измерений (определений)	0,25
4169	4980669,82	5241392,70	45,041046	34,754715	Метод спутниковых геодезических измерений (определений)	0,25
4170	4980660,86	5241386,78	45,040965	34,754641	Метод спутниковых геодезических измерений (определений)	0,25
4171	4980653,23	5241382,45	45,040896	34,754587	Метод спутниковых геодезических измерений (определений)	0,25
4172	4980646,51	5241375,64	45,040835	34,754502	Метод спутниковых геодезических измерений (определений)	0,25
4173	4980640,48	5241367,38	45,040780	34,754398	Метод спутниковых геодезических измерений (определений)	0,25

(1)	(2)	(3)	(4)	(5)	(6)	(7)
4174	4980635,60	5241354,80	45,040735	34,754239	Метод спутниковых геодезических измерений (определений)	0,25
4175	4980634,48	5241343,21	45,040724	34,754092	Метод спутниковых геодезических измерений (определений)	0,25
4176	4980636,04	5241330,47	45,040737	34,753930	Метод спутниковых геодезических измерений (определений)	0,25
4177	4980634,01	5241322,08	45,040718	34,753823	Метод спутниковых геодезических измерений (определений)	0,25
4178	4980628,17	5241316,35	45,040665	34,753751	Метод спутниковых геодезических измерений (определений)	0,25
4179	4980618,42	5241313,51	45,040577	34,753717	Метод спутниковых геодезических измерений (определений)	0,25
4180	4980608,53	5241313,02	45,040488	34,753711	Метод спутниковых геодезических измерений (определений)	0,25
4181	4980597,39	5241315,76	45,040388	34,753747	Метод спутниковых геодезических измерений (определений)	0,25
4182	4980587,34	5241320,94	45,040298	34,753814	Метод спутниковых геодезических измерений (определений)	0,25
4183	4980580,40	5241326,72	45,040236	34,753889	Метод спутниковых геодезических измерений (определений)	0,25
4184	4980571,15	5241341,67	45,040154	34,754079	Метод спутниковых геодезических измерений (определений)	0,25
4185	4980564,20	5241359,50	45,040093	34,754307	Метод спутниковых геодезических измерений (определений)	0,25
4186	4980559,20	5241370,57	45,040049	34,754448	Метод спутниковых геодезических измерений (определений)	0,25
4187	4980551,98	5241382,88	45,039985	34,754605	Метод спутниковых геодезических измерений (определений)	0,25
4188	4980543,11	5241392,25	45,039906	34,754725	Метод спутниковых геодезических измерений (определений)	0,25
4189	4980534,07	5241396,82	45,039825	34,754784	Метод спутниковых геодезических измерений (определений)	0,25

(1)	(2)	(3)	(4)	(5)	(6)	(7)
4190	4980522,50	5241397,95	45,039721	34,754799	Метод спутниковых геодезических измерений (определений)	0,25
4191	4980512,73	5241396,30	45,039633	34,754780	Метод спутниковых геодезических измерений (определений)	0,25
4192	4980500,43	5241392,08	45,039522	34,754727	Метод спутниковых геодезических измерений (определений)	0,25
4193	4980487,06	5241385,18	45,039401	34,754641	Метод спутниковых геодезических измерений (определений)	0,25
4194	4980475,11	5241379,65	45,039293	34,754573	Метод спутниковых геодезических измерений (определений)	0,25
4195	4980462,69	5241374,71	45,039181	34,754511	Метод спутниковых геодезических измерений (определений)	0,25
4196	4980455,04	5241374,10	45,039112	34,754504	Метод спутниковых геодезических измерений (определений)	0,25
4197	4980448,02	5241375,76	45,039049	34,754526	Метод спутниковых геодезических измерений (определений)	0,25
4198	4980440,19	5241380,65	45,038979	34,754589	Метод спутниковых геодезических измерений (определений)	0,25
4199	4980431,19	5241392,54	45,038899	34,754741	Метод спутниковых геодезических измерений (определений)	0,25
4200	4980426,14	5241397,32	45,038854	34,754803	Метод спутниковых геодезических измерений (определений)	0,25
4201	4980419,79	5241399,84	45,038797	34,754835	Метод спутниковых геодезических измерений (определений)	0,25
4202	4980413,88	5241401,21	45,038744	34,754853	Метод спутниковых геодезических измерений (определений)	0,25
4203	4980410,08	5241403,55	45,038710	34,754883	Метод спутниковых геодезических измерений (определений)	0,25
4204	4980408,62	5241405,72	45,038697	34,754911	Метод спутниковых геодезических измерений (определений)	0,25
4205	4980406,23	5241411,15	45,038676	34,754980	Метод спутниковых геодезических измерений (определений)	0,25

(1)	(2)	(3)	(4)	(5)	(6)	(7)
4206	4980402,05	5241418,92	45,038639	34,755080	Метод спутниковых геодезических измерений (определений)	0,25
4207	4980397,23	5241423,53	45,038596	34,755139	Метод спутниковых геодезических измерений (определений)	0,25
4208	4980390,55	5241425,42	45,038536	34,755163	Метод спутниковых геодезических измерений (определений)	0,25
4209	4980381,56	5241424,32	45,038455	34,755150	Метод спутниковых геодезических измерений (определений)	0,25
4210	4980372,99	5241423,61	45,038378	34,755142	Метод спутниковых геодезических измерений (определений)	0,25
4211	4980365,64	5241425,75	45,038312	34,755170	Метод спутниковых геодезических измерений (определений)	0,25
4212	4980354,82	5241430,70	45,038215	34,755235	Метод спутниковых геодезических измерений (определений)	0,25
4213	4980347,01	5241433,53	45,038145	34,755271	Метод спутниковых геодезических измерений (определений)	0,25
4214	4980338,64	5241437,79	45,038070	34,755326	Метод спутниковых геодезических измерений (определений)	0,25
4215	4980329,23	5241445,20	45,037986	34,755421	Метод спутниковых геодезических измерений (определений)	0,25
4216	4980322,60	5241453,02	45,037927	34,755521	Метод спутниковых геодезических измерений (определений)	0,25
4217	4980318,52	5241461,72	45,037891	34,755632	Метод спутниковых геодезических измерений (определений)	0,25
4218	4980315,76	5241471,17	45,037867	34,755753	Метод спутниковых геодезических измерений (определений)	0,25
4219	4980312,14	5241479,08	45,037835	34,755853	Метод спутниковых геодезических измерений (определений)	0,25
4220	4980305,96	5241487,00	45,037780	34,755955	Метод спутниковых геодезических измерений (определений)	0,25
4221	4980298,35	5241492,28	45,037712	34,756022	Метод спутниковых геодезических измерений (определений)	0,25

(1)	(2)	(3)	(4)	(5)	(6)	(7)
4222	4980288,41	5241497,39	45,037623	34,756089	Метод спутниковых геодезических измерений (определений)	0,25
4223	4980284,14	5241502,32	45,037585	34,756152	Метод спутниковых геодезических измерений (определений)	0,25
4224	4980283,97	5241508,53	45,037584	34,756230	Метод спутниковых геодезических измерений (определений)	0,25
4225	4980286,01	5241515,72	45,037603	34,756321	Метод спутниковых геодезических измерений (определений)	0,25
4226	4980290,95	5241524,05	45,037648	34,756427	Метод спутниковых геодезических измерений (определений)	0,25
4227	4980292,20	5241532,80	45,037660	34,756537	Метод спутниковых геодезических измерений (определений)	0,25
4228	4980290,91	5241540,44	45,037649	34,756635	Метод спутниковых геодезических измерений (определений)	0,25
4229	4980287,03	5241549,23	45,037615	34,756747	Метод спутниковых геодезических измерений (определений)	0,25
4230	4980285,61	5241559,46	45,037603	34,756877	Метод спутниковых геодезических измерений (определений)	0,25
4231	4980282,00	5241566,44	45,037571	34,756965	Метод спутниковых геодезических измерений (определений)	0,25
4232	4980276,27	5241572,14	45,037520	34,757039	Метод спутниковых геодезических измерений (определений)	0,25
4233	4980269,47	5241574,43	45,037459	34,757068	Метод спутниковых геодезических измерений (определений)	0,25
4234	4980260,47	5241574,97	45,037378	34,757076	Метод спутниковых геодезических измерений (определений)	0,25
4235	4980245,81	5241573,19	45,037246	34,757055	Метод спутниковых геодезических измерений (определений)	0,25
4236	4980238,36	5241572,90	45,037179	34,757053	Метод спутниковых геодезических измерений (определений)	0,25
4237	4980225,47	5241573,00	45,037063	34,757055	Метод спутниковых геодезических измерений (определений)	0,25

(1)	(2)	(3)	(4)	(5)	(6)	(7)
4238	4980214,02	5241574,55	45,036960	34,757076	Метод спутниковых геодезических измерений (определений)	0,25
4239	4980200,54	5241577,57	45,036839	34,757116	Метод спутниковых геодезических измерений (определений)	0,25
4240	4980187,71	5241581,40	45,036724	34,757166	Метод спутниковых геодезических измерений (определений)	0,25
4241	4980177,46	5241585,16	45,036632	34,757215	Метод спутниковых геодезических измерений (определений)	0,25
4242	4980173,20	5241588,84	45,036594	34,757262	Метод спутниковых геодезических измерений (определений)	0,25
4243	4980165,22	5241599,18	45,036523	34,757395	Метод спутниковых геодезических измерений (определений)	0,25
4244	4980162,13	5241609,08	45,036496	34,757521	Метод спутниковых геодезических измерений (определений)	0,25
4245	4980159,44	5241623,86	45,036473	34,757708	Метод спутниковых геодезических измерений (определений)	0,25
4246	4980157,83	5241641,18	45,036460	34,757928	Метод спутниковых геодезических измерений (определений)	0,25
4247	4980155,79	5241657,87	45,036443	34,758140	Метод спутниковых геодезических измерений (определений)	0,25
4248	4980152,22	5241671,54	45,036412	34,758314	Метод спутниковых геодезических измерений (определений)	0,25
4249	4980146,42	5241685,36	45,036361	34,758490	Метод спутниковых геодезических измерений (определений)	0,25
4250	4980140,79	5241693,34	45,036311	34,758592	Метод спутниковых геодезических измерений (определений)	0,25
4251	4980132,27	5241701,77	45,036235	34,758700	Метод спутниковых геодезических измерений (определений)	0,25
4252	4980130,00	5241706,89	45,036215	34,758765	Метод спутниковых геодезических измерений (определений)	0,25
4253	4980129,22	5241718,31	45,036209	34,758910	Метод спутниковых геодезических измерений (определений)	0,25

(1)	(2)	(3)	(4)	(5)	(6)	(7)
4254	4980128,18	5241724,68	45,036200	34,758992	Метод спутниковых геодезических измерений (определений)	0,25
4255	4980125,33	5241730,87	45,036175	34,759070	Метод спутниковых геодезических измерений (определений)	0,25
4256	4980120,71	5241738,89	45,036134	34,759173	Метод спутниковых геодезических измерений (определений)	0,25
4257	4980119,32	5241744,60	45,036122	34,759245	Метод спутниковых геодезических измерений (определений)	0,25
4258	4980119,12	5241753,91	45,036121	34,759363	Метод спутниковых геодезических измерений (определений)	0,25
4259	4980116,71	5241762,00	45,036100	34,759466	Метод спутниковых геодезических измерений (определений)	0,25
4260	4980112,77	5241768,26	45,036065	34,759546	Метод спутниковых геодезических измерений (определений)	0,25
4261	4980110,93	5241774,40	45,036049	34,759624	Метод спутниковых геодезических измерений (определений)	0,25
4262	4980110,18	5241783,93	45,036043	34,759745	Метод спутниковых геодезических измерений (определений)	0,25
4263	4980110,12	5241790,88	45,036043	34,759834	Метод спутниковых геодезических измерений (определений)	0,25
4264	4980108,91	5241801,24	45,036033	34,759965	Метод спутниковых геодезических измерений (определений)	0,25
4265	4980105,84	5241809,82	45,036006	34,760075	Метод спутниковых геодезических измерений (определений)	0,25
4266	4980101,21	5241816,72	45,035965	34,760163	Метод спутниковых геодезических измерений (определений)	0,25
4267	4980096,82	5241822,02	45,035926	34,760230	Метод спутниковых геодезических измерений (определений)	0,25
4268	4980095,67	5241827,31	45,035916	34,760298	Метод спутниковых геодезических измерений (определений)	0,25
4269	4980097,94	5241833,38	45,035937	34,760374	Метод спутниковых геодезических измерений (определений)	0,25

(1)	(2)	(3)	(4)	(5)	(6)	(7)
4270	4980101,67	5241840,27	45,035971	34,760461	Метод спутниковых геодезических измерений (определений)	0,25
4271	4980101,83	5241846,04	45,035973	34,760535	Метод спутниковых геодезических измерений (определений)	0,25
4272	4980096,87	5241853,31	45,035929	34,760627	Метод спутниковых геодезических измерений (определений)	0,25
4273	4980088,61	5241857,03	45,035855	34,760675	Метод спутниковых геодезических измерений (определений)	0,25
4274	4980080,80	5241860,42	45,035785	34,760719	Метод спутниковых геодезических измерений (определений)	0,25
4275	4980072,89	5241863,02	45,035714	34,760753	Метод спутниковых геодезических измерений (определений)	0,25
4276	4980063,07	5241867,49	45,035626	34,760811	Метод спутниковых геодезических измерений (определений)	0,25
4277	4980052,88	5241874,67	45,035535	34,760904	Метод спутниковых геодезических измерений (определений)	0,25
4278	4980041,01	5241885,91	45,035429	34,761047	Метод спутниковых геодезических измерений (определений)	0,25
4279	4980027,33	5241898,32	45,035307	34,761207	Метод спутниковых геодезических измерений (определений)	0,25
4280	4980022,60	5241904,81	45,035265	34,761289	Метод спутниковых геодезических измерений (определений)	0,25
4281	4980017,97	5241913,36	45,035224	34,761399	Метод спутниковых геодезических измерений (определений)	0,25
4282	4980013,58	5241918,90	45,035185	34,761469	Метод спутниковых геодезических измерений (определений)	0,25
4283	4980007,66	5241923,33	45,035132	34,761526	Метод спутниковых геодезических измерений (определений)	0,25
4284	4980001,63	5241925,75	45,035078	34,761558	Метод спутниковых геодезических измерений (определений)	0,25
4285	4980000,48	5241929,65	45,035068	34,761607	Метод спутниковых геодезических измерений (определений)	0,25

(1)	(2)	(3)	(4)	(5)	(6)	(7)
4286	4979998,00	5241933,66	45,035046	34,761658	Метод спутниковых геодезических измерений (определений)	0,25
4287	4979991,38	5241940,38	45,034987	34,761744	Метод спутниковых геодезических измерений (определений)	0,25
4288	4979985,01	5241944,34	45,034930	34,761795	Метод спутниковых геодезических измерений (определений)	0,25
4289	4979978,86	5241948,30	45,034875	34,761846	Метод спутниковых геодезических измерений (определений)	0,25
4290	4979972,71	5241953,51	45,034820	34,761913	Метод спутниковых геодезических измерений (определений)	0,25
4291	4979966,54	5241959,61	45,034765	34,761991	Метод спутниковых геодезических измерений (определений)	0,25
4292	4979963,74	5241961,58	45,034740	34,762017	Метод спутниковых геодезических измерений (определений)	0,25
4293	4979959,72	5241963,41	45,034704	34,762040	Метод спутниковых геодезических измерений (определений)	0,25
4294	4979954,59	5241965,03	45,034658	34,762062	Метод спутниковых геодезических измерений (определений)	0,25
4295	4979946,12	5241967,23	45,034582	34,762090	Метод спутниковых геодезических измерений (определений)	0,25
4296	4979938,45	5241968,66	45,034513	34,762109	Метод спутниковых геодезических измерений (определений)	0,25
4297	4979926,65	5241969,80	45,034407	34,762125	Метод спутниковых геодезических измерений (определений)	0,25
4298	4979914,98	5241970,58	45,034302	34,762136	Метод спутниковых геодезических измерений (определений)	0,25
4299	4979904,41	5241971,11	45,034207	34,762145	Метод спутниковых геодезических измерений (определений)	0,25
4300	4979895,30	5241970,79	45,034125	34,762141	Метод спутниковых геодезических измерений (определений)	0,25
4301	4979886,76	5241969,44	45,034048	34,762125	Метод спутниковых геодезических измерений (определений)	0,25

(1)	(2)	(3)	(4)	(5)	(6)	(7)
4302	4979881,21	5241968,76	45,033998	34,762117	Метод спутниковых геодезических измерений (определений)	0,25
4303	4979873,43	5241968,30	45,033928	34,762112	Метод спутниковых геодезических измерений (определений)	0,25
4304	4979867,98	5241969,13	45,033879	34,762124	Метод спутниковых геодезических измерений (определений)	0,25
4305	4979863,96	5241970,11	45,033843	34,762136	Метод спутниковых геодезических измерений (определений)	0,25
4306	4979860,16	5241973,05	45,033809	34,762174	Метод спутниковых геодезических измерений (определений)	0,25
4307	4979853,17	5241983,88	45,033747	34,762312	Метод спутниковых геодезических измерений (определений)	0,25
4308	4979847,20	5241993,28	45,033694	34,762432	Метод спутниковых геодезических измерений (определений)	0,25
4309	4979841,66	5242002,76	45,033645	34,762553	Метод спутниковых геодезических измерений (определений)	0,25
4310	4979836,39	5242007,77	45,033598	34,762618	Метод спутниковых геодезических измерений (определений)	0,25
4311	4979830,26	5242010,06	45,033543	34,762647	Метод спутниковых геодезических измерений (определений)	0,25
4312	4979821,38	5242009,36	45,033463	34,762639	Метод спутниковых геодезических измерений (определений)	0,25
4313	4979812,72	5242006,84	45,033385	34,762608	Метод спутниковых геодезических измерений (определений)	0,25
4314	4979803,96	5242005,26	45,033306	34,762589	Метод спутниковых геодезических измерений (определений)	0,25
4315	4979787,64	5242002,98	45,033159	34,762562	Метод спутниковых геодезических измерений (определений)	0,25
4316	4979775,89	5242001,62	45,033053	34,762546	Метод спутниковых геодезических измерений (определений)	0,25
4317	4979763,88	5242000,72	45,032945	34,762536	Метод спутниковых геодезических измерений (определений)	0,25

(1)	(2)	(3)	(4)	(5)	(6)	(7)
4318	4979749,75	5242001,61	45,032818	34,762549	Метод спутниковых геодезических измерений (определений)	0,25
4319	4979729,61	5242004,84	45,032637	34,762593	Метод спутниковых геодезических измерений (определений)	0,25
4320	4979721,03	5242006,80	45,032560	34,762619	Метод спутниковых геодезических измерений (определений)	0,25
4321	4979713,12	5242009,88	45,032489	34,762659	Метод спутниковых геодезических измерений (определений)	0,25
4322	4979707,00	5242011,55	45,032434	34,762680	Метод спутниковых геодезических измерений (определений)	0,25
4323	4979700,42	5242012,82	45,032375	34,762697	Метод спутниковых геодезических измерений (определений)	0,25
4324	4979694,53	5242012,77	45,032322	34,762697	Метод спутниковых геодезических измерений (определений)	0,25
4325	4979674,76	5242011,49	45,032144	34,762683	Метод спутниковых геодезических измерений (определений)	0,25
4326	4979646,44	5242008,47	45,031889	34,762648	Метод спутниковых геодезических измерений (определений)	0,25
4327	4979628,90	5242006,81	45,031731	34,762629	Метод спутниковых геодезических измерений (определений)	0,25
4328	4979611,26	5242003,76	45,031572	34,762593	Метод спутниковых геодезических измерений (определений)	0,25
4329	4979588,73	5242000,32	45,031369	34,762552	Метод спутниковых геодезических измерений (определений)	0,25
4330	4979574,30	5241997,26	45,031239	34,762514	Метод спутниковых геодезических измерений (определений)	0,25
4331	4979561,89	5241993,91	45,031127	34,762473	Метод спутниковых геодезических измерений (определений)	0,25
4332	4979551,28	5241987,98	45,031031	34,762399	Метод спутниковых геодезических измерений (определений)	0,25
4333	4979542,02	5241979,64	45,030947	34,762295	Метод спутниковых геодезических измерений (определений)	0,25

(1)	(2)	(3)	(4)	(5)	(6)	(7)
4334	4979532,88	5241968,42	45,030864	34,762153	Метод спутниковых геодезических измерений (определений)	0,25
4335	4979521,20	5241945,85	45,030757	34,761868	Метод спутниковых геодезических измерений (определений)	0,25
4336	4979509,69	5241916,60	45,030651	34,761498	Метод спутниковых геодезических измерений (определений)	0,25
4337	4979502,58	5241904,09	45,030586	34,761341	Метод спутниковых геодезических измерений (определений)	0,25
4338	4979493,14	5241891,24	45,030500	34,761179	Метод спутниковых геодезических измерений (определений)	0,25
4339	4979482,77	5241881,44	45,030406	34,761055	Метод спутниковых геодезических измерений (определений)	0,25
4340	4979472,30	5241873,31	45,030311	34,760954	Метод спутниковых геодезических измерений (определений)	0,25
4341	4979458,36	5241865,70	45,030185	34,760859	Метод спутниковых геодезических измерений (определений)	0,25
4342	4979452,08	5241860,99	45,030128	34,760800	Метод спутниковых геодезических измерений (определений)	0,25
4343	4979449,23	5241856,53	45,030102	34,760743	Метод спутниковых геодезических измерений (определений)	0,25
4344	4979447,62	5241850,07	45,030087	34,760662	Метод спутниковых геодезических измерений (определений)	0,25
4345	4979445,60	5241840,18	45,030068	34,760536	Метод спутниковых геодезических измерений (определений)	0,25
4346	4979443,76	5241833,64	45,030051	34,760453	Метод спутниковых геодезических измерений (определений)	0,25
4347	4979441,15	5241826,92	45,030027	34,760368	Метод спутниковых геодезических измерений (определений)	0,25
4348	4979436,34	5241817,97	45,029983	34,760256	Метод спутниковых геодезических измерений (определений)	0,25
4349	4979432,07	5241810,75	45,029944	34,760164	Метод спутниковых геодезических измерений (определений)	0,25

(1)	(2)	(3)	(4)	(5)	(6)	(7)
4350	4979428,04	5241802,06	45,029907	34,760055	Метод спутниковых геодезических измерений (определений)	0,25
4351	4979423,80	5241792,54	45,029868	34,759934	Метод спутниковых геодезических измерений (определений)	0,25
4352	4979418,12	5241781,63	45,029816	34,759796	Метод спутниковых геодезических измерений (определений)	0,25
4353	4979409,99	5241772,25	45,029742	34,759678	Метод спутниковых геодезических измерений (определений)	0,25
4354	4979404,46	5241768,56	45,029692	34,759632	Метод спутниковых геодезических измерений (определений)	0,25
4355	4979396,69	5241765,91	45,029622	34,759600	Метод спутниковых геодезических измерений (определений)	0,25
4356	4979387,05	5241764,40	45,029535	34,759582	Метод спутниковых геодезических измерений (определений)	0,25
4357	4979376,39	5241762,80	45,029439	34,759562	Метод спутниковых геодезических измерений (определений)	0,25
4358	4979364,42	5241759,63	45,029331	34,759524	Метод спутниковых геодезических измерений (определений)	0,25
4359	4979354,13	5241754,88	45,029238	34,759465	Метод спутниковых геодезических измерений (определений)	0,25
4360	4979346,06	5241749,27	45,029165	34,759394	Метод спутниковых геодезических измерений (определений)	0,25
4361	4979341,35	5241742,14	45,029122	34,759304	Метод спутниковых геодезических измерений (определений)	0,25
4362	4979338,54	5241732,89	45,029096	34,759187	Метод спутниковых геодезических измерений (определений)	0,25
4363	4979333,63	5241723,17	45,029051	34,759065	Метод спутниковых геодезических измерений (определений)	0,25
4364	4979326,48	5241714,97	45,028986	34,758961	Метод спутниковых геодезических измерений (определений)	0,25
4365	4979314,69	5241704,93	45,028879	34,758835	Метод спутниковых геодезических измерений (определений)	0,25

(1)	(2)	(3)	(4)	(5)	(6)	(7)
4366	4979294,03	5241690,01	45,028692	34,758648	Метод спутниковых геодезических измерений (определений)	0,25
4367	4979286,40	5241685,46	45,028623	34,758592	Метод спутниковых геодезических измерений (определений)	0,25
4368	4979278,98	5241683,26	45,028556	34,758565	Метод спутниковых геодезических измерений (определений)	0,25
4369	4979272,20	5241683,03	45,028495	34,758562	Метод спутниковых геодезических измерений (определений)	0,25
4370	4979261,85	5241685,63	45,028402	34,758597	Метод спутниковых геодезических измерений (определений)	0,25
4371	4979257,38	5241686,52	45,028362	34,758608	Метод спутниковых геодезических измерений (определений)	0,25
4372	4979252,38	5241686,70	45,028317	34,758611	Метод спутниковых геодезических измерений (определений)	0,25
4373	4979249,38	5241686,05	45,028290	34,758603	Метод спутниковых геодезических измерений (определений)	0,25
4374	4979246,85	5241684,21	45,028267	34,758580	Метод спутниковых геодезических измерений (определений)	0,25
4375	4979245,31	5241681,59	45,028253	34,758547	Метод спутниковых геодезических измерений (определений)	0,25
4376	4979243,47	5241676,55	45,028236	34,758483	Метод спутниковых геодезических измерений (определений)	0,25
4377	4979242,06	5241673,62	45,028223	34,758446	Метод спутниковых геодезических измерений (определений)	0,25
4378	4979240,19	5241670,99	45,028206	34,758413	Метод спутниковых геодезических измерений (определений)	0,25
4379	4979237,22	5241668,13	45,028179	34,758377	Метод спутниковых геодезических измерений (определений)	0,25
4380	4979233,46	5241665,34	45,028145	34,758342	Метод спутниковых геодезических измерений (определений)	0,25
4381	4979232,24	5241665,49	45,028134	34,758344	Метод спутниковых геодезических измерений (определений)	0,25

(1)	(2)	(3)	(4)	(5)	(6)	(7)
4382	4979230,44	5241667,44	45,028118	34,758369	Метод спутниковых геодезических измерений (определений)	0,25
4383	4979228,22	5241667,73	45,028098	34,758373	Метод спутниковых геодезических измерений (определений)	0,25
4384	4979225,13	5241665,80	45,028070	34,758349	Метод спутниковых геодезических измерений (определений)	0,25
4385	4979221,38	5241661,99	45,028036	34,758301	Метод спутниковых геодезических измерений (определений)	0,25
4386	4979216,64	5241657,69	45,027993	34,758247	Метод спутниковых геодезических измерений (определений)	0,25
4387	4979212,01	5241654,42	45,027951	34,758206	Метод спутниковых геодезических измерений (определений)	0,25
4388	4979206,80	5241651,39	45,027904	34,758169	Метод спутниковых геодезических измерений (определений)	0,25
4389	4979201,71	5241648,91	45,027858	34,758138	Метод спутниковых геодезических измерений (определений)	0,25
4390	4979196,62	5241647,26	45,027812	34,758117	Метод спутниковых геодезических измерений (определений)	0,25
4391	4979191,41	5241646,03	45,027765	34,758102	Метод спутниковых геодезических измерений (определений)	0,25
4392	4979184,85	5241645,97	45,027706	34,758102	Метод спутниковых геодезических измерений (определений)	0,25
4393	4979180,18	5241646,32	45,027664	34,758107	Метод спутниковых геодезических измерений (определений)	0,25
4394	4979175,72	5241647,39	45,027624	34,758121	Метод спутниковых геодезических измерений (определений)	0,25
4395	4979171,83	5241647,26	45,027589	34,758120	Метод спутниковых геодезических измерений (определений)	0,25
4396	4979164,30	5241645,38	45,027521	34,758097	Метод спутниковых геодезических измерений (определений)	0,25
4397	4979157,97	5241644,48	45,027464	34,758087	Метод спутниковых геодезических измерений (определений)	0,25

(1)	(2)	(3)	(4)	(5)	(6)	(7)
4398	4979153,42	5241643,24	45,027423	34,758071	Метод спутниковых геодезических измерений (определений)	0,25
4399	4979149,33	5241641,38	45,027386	34,758048	Метод спутниковых геодезических измерений (определений)	0,25
4400	4979144,90	5241639,22	45,027346	34,758021	Метод спутниковых геодезических измерений (определений)	0,25
4401	4979135,27	5241635,84	45,027259	34,757980	Метод спутниковых геодезических измерений (определений)	0,25
4402	4979123,29	5241633,43	45,027151	34,757950	Метод спутниковых геодезических измерений (определений)	0,25
4403	4979112,52	5241630,97	45,027054	34,757920	Метод спутниковых геодезических измерений (определений)	0,25
4404	4979093,37	5241623,54	45,026881	34,757828	Метод спутниковых геодезических измерений (определений)	0,25
4405	4979081,96	5241619,03	45,026778	34,757772	Метод спутниковых геодезических измерений (определений)	0,25
4406	4979067,11	5241613,37	45,026644	34,757702	Метод спутниковых геодезических измерений (определений)	0,25
4407	4979045,06	5241606,16	45,026445	34,757613	Метод спутниковых геодезических измерений (определений)	0,25
4408	4979040,10	5241602,56	45,026400	34,757568	Метод спутниковых геодезических измерений (определений)	0,25
4409	4979036,37	5241597,25	45,026366	34,757501	Метод спутниковых геодезических измерений (определений)	0,25
4410	4979033,25	5241585,64	45,026337	34,757355	Метод спутниковых геодезических измерений (определений)	0,25
4411	4979033,34	5241576,08	45,026337	34,757233	Метод спутниковых геодезических измерений (определений)	0,25
4412	4979034,08	5241568,54	45,026343	34,757137	Метод спутниковых геодезических измерений (определений)	0,25
4413	4979031,81	5241561,65	45,026322	34,757050	Метод спутниковых геодезических измерений (определений)	0,25

(1)	(2)	(3)	(4)	(5)	(6)	(7)
4414	4979026,62	5241557,44	45,026275	34,756997	Метод спутниковых геодезических измерений (определений)	0,25
4415	4979020,29	5241556,59	45,026218	34,756987	Метод спутниковых геодезических измерений (определений)	0,25
4416	4979012,38	5241558,81	45,026147	34,757016	Метод спутниковых геодезических измерений (определений)	0,25
4417	4979004,36	5241560,21	45,026075	34,757035	Метод спутниковых геодезических измерений (определений)	0,25
4418	4978994,38	5241558,64	45,025985	34,757016	Метод спутниковых геодезических измерений (определений)	0,25
4419	4978986,07	5241555,47	45,025910	34,756977	Метод спутниковых геодезических измерений (определений)	0,25
4420	4978977,33	5241551,23	45,025831	34,756924	Метод спутниковых геодезических измерений (определений)	0,25
4421	4978971,67	5241549,35	45,025780	34,756901	Метод спутниковых геодезических измерений (определений)	0,25
4422	4978964,23	5241549,29	45,025713	34,756901	Метод спутниковых геодезических измерений (определений)	0,25
4423	4978956,56	5241549,22	45,025644	34,756901	Метод спутниковых геодезических измерений (определений)	0,25
4424	4978943,57	5241548,25	45,025527	34,756891	Метод спутниковых геодезических измерений (определений)	0,25
4425	4978930,36	5241546,62	45,025408	34,756871	Метод спутниковых геодезических измерений (определений)	0,25
4426	4978919,60	5241543,51	45,025311	34,756833	Метод спутниковых геодезических измерений (определений)	0,25
4427	4978911,41	5241539,75	45,025237	34,756786	Метод спутниковых геодезических измерений (определений)	0,25
4428	4978899,93	5241532,15	45,025133	34,756691	Метод спутниковых геодезических измерений (определений)	0,25
4429	4978891,44	5241524,75	45,025056	34,756599	Метод спутниковых геодезических измерений (определений)	0,25

(1)	(2)	(3)	(4)	(5)	(6)	(7)
4430	4978886,06	5241517,98	45,025007	34,756513	Метод спутниковых геодезических измерений (определений)	0,25
4431	4978883,12	5241510,72	45,024980	34,756421	Метод спутниковых геодезических измерений (определений)	0,25
4432	4978880,95	5241504,54	45,024960	34,756343	Метод спутниковых геодезических измерений (определений)	0,25
4433	4978877,10	5241499,80	45,024925	34,756284	Метод спутниковых геодезических измерений (определений)	0,25
4434	4978872,47	5241496,35	45,024883	34,756240	Метод спутниковых геодезических измерений (определений)	0,25
4435	4978867,26	5241495,11	45,024836	34,756225	Метод спутниковых геодезических измерений (определений)	0,25
4436	4978858,47	5241495,91	45,024757	34,756236	Метод спутниковых геодезических измерений (определений)	0,25
4437	4978849,13	5241496,22	45,024673	34,756241	Метод спутниковых геодезических измерений (определений)	0,25
4438	4978842,37	5241495,14	45,024612	34,756228	Метод спутниковых геодезических измерений (определений)	0,25
4439	4978834,03	5241493,55	45,024537	34,756209	Метод спутниковых геодезических измерений (определений)	0,25
4440	4978827,48	5241493,50	45,024478	34,756209	Метод спутниковых геодезических измерений (определений)	0,25
4441	4978816,91	5241494,64	45,024383	34,756225	Метод спутниковых геодезических измерений (определений)	0,25
4442	4978804,46	5241495,41	45,024271	34,756236	Метод спутниковых геодезических измерений (определений)	0,25
4443	4978790,80	5241495,06	45,024148	34,756233	Метод спутниковых геодезических измерений (определений)	0,25
4444	4978780,13	5241493,29	45,024052	34,756212	Метод спутниковых геодезических измерений (определений)	0,25
4445	4978768,05	5241490,59	45,023943	34,756179	Метод спутниковых геодезических измерений (определений)	0,25

(1)	(2)	(3)	(4)	(5)	(6)	(7)
4446	4978759,32	5241485,78	45,023864	34,756119	Метод спутниковых геодезических измерений (определений)	0,25
4447	4978753,02	5241481,63	45,023807	34,756067	Метод спутниковых геодезических измерений (определений)	0,25
4448	4978746,92	5241480,61	45,023752	34,756055	Метод спутниковых геодезических измерений (определений)	0,25
4449	4978741,34	5241482,86	45,023702	34,756085	Метод спутниковых геодезических измерений (определений)	0,25
4450	4978731,91	5241492,45	45,023618	34,756207	Метод спутниковых геодезических измерений (определений)	0,25
4451	4978724,86	5241497,43	45,023555	34,756271	Метод спутниковых геодезических измерений (определений)	0,25
4452	4978713,72	5241500,73	45,023455	34,756314	Метод спутниковых геодезических измерений (определений)	0,25
4453	4978701,93	5241501,88	45,023349	34,756330	Метод спутниковых геодезических измерений (определений)	0,25
4454	4978691,37	5241502,00	45,023254	34,756333	Метод спутниковых геодезических измерений (определений)	0,25
4455	4978677,92	5241501,52	45,023133	34,756329	Метод спутниковых геодезических измерений (определений)	0,25
4456	4978670,80	5241502,22	45,023069	34,756338	Метод спутниковых геодезических измерений (определений)	0,25
4457	4978663,99	5241505,95	45,023008	34,756386	Метод спутниковых геодезических измерений (определений)	0,25
4458	4978657,59	5241513,13	45,022951	34,756478	Метод спутниковых геодезических измерений (определений)	0,25
4459	4978653,21	5241518,86	45,022912	34,756552	Метод спутниковых геодезических измерений (определений)	0,25
4460	4978648,60	5241523,47	45,022871	34,756610	Метод спутниковых геодезических измерений (определений)	0,25
4461	4978640,01	5241527,72	45,022794	34,756665	Метод спутниковых геодезических измерений (определений)	0,25

(1)	(2)	(3)	(4)	(5)	(6)	(7)
4462	4978632,23	5241527,80	45,022724	34,756667	Метод спутниковых геодезических измерений (определений)	0,25
4463	4978625,93	5241524,59	45,022667	34,756627	Метод спутниковых геодезических измерений (определений)	0,25
4464	4978620,00	5241516,64	45,022613	34,756527	Метод спутниковых геодезических измерений (определений)	0,25
4465	4978614,41	5241507,31	45,022562	34,756409	Метод спутниковых геодезических измерений (определений)	0,25
4466	4978607,17	5241497,37	45,022496	34,756284	Метод спутниковых геодезических измерений (определений)	0,25
4467	4978599,69	5241487,94	45,022428	34,756165	Метод спутниковых геодезических измерений (определений)	0,25
4468	4978595,30	5241482,62	45,022388	34,756098	Метод спутниковых геодезических измерений (определений)	0,25
4469	4978589,67	5241478,46	45,022337	34,756046	Метод спутниковых геодезических измерений (определений)	0,25
4470	4978578,60	5241473,48	45,022237	34,755985	Метод спутниковых геодезических измерений (определений)	0,25
4471	4978559,75	5241468,87	45,022067	34,755928	Метод спутниковых геодезических измерений (определений)	0,25
4472	4978540,20	5241466,65	45,021891	34,755902	Метод спутниковых геодезических измерений (определений)	0,25
4473	4978519,11	5241465,12	45,021701	34,755885	Метод спутниковых геодезических измерений (определений)	0,25
4474	4978501,74	5241467,72	45,021545	34,755920	Метод спутниковых геодезических измерений (определений)	0,25
4475	4978486,37	5241472,31	45,021407	34,755980	Метод спутниковых геодезических измерений (определений)	0,25
4476	4978483,01	5241474,10	45,021377	34,756003	Метод спутниковых геодезических измерений (определений)	0,25
4477	4978479,87	5241477,44	45,021349	34,756046	Метод спутниковых геодезических измерений (определений)	0,25

(1)	(2)	(3)	(4)	(5)	(6)	(7)
4478	4978475,36	5241485,21	45,021309	34,756145	Метод спутниковых геодезических измерений (определений)	0,25
4479	4978471,16	5241494,48	45,021272	34,756263	Метод спутниковых геодезических измерений (определений)	0,25
4480	4978470,33	5241500,68	45,021265	34,756342	Метод спутниковых геодезических измерений (определений)	0,25
4481	4978470,85	5241503,21	45,021270	34,756374	Метод спутниковых геодезических измерений (определений)	0,25
4482	4978472,72	5241505,93	45,021287	34,756408	Метод спутниковых геодезических измерений (определений)	0,25
4483	4978480,02	5241510,08	45,021353	34,756460	Метод спутниковых геодезических измерений (определений)	0,25
4484	4978490,40	5241518,15	45,021447	34,756561	Метод спутниковых геодезических измерений (определений)	0,25
4485	4978497,65	5241525,31	45,021513	34,756651	Метод спутниковых геодезических измерений (определений)	0,25
4486	4978505,78	5241536,57	45,021587	34,756793	Метод спутниковых геодезических измерений (определений)	0,25
4487	4978513,26	5241545,24	45,021655	34,756902	Метод спутниковых геодезических измерений (определений)	0,25
4488	4978521,73	5241554,93	45,021732	34,757024	Метод спутниковых геодезических измерений (определений)	0,25
4489	4978528,64	5241564,53	45,021795	34,757145	Метод спутниковых геодезических измерений (определений)	0,25
4490	4978530,49	5241569,42	45,021812	34,757207	Метод спутниковых геодезических измерений (определений)	0,25
4491	4978530,89	5241573,60	45,021816	34,757260	Метод спутниковых геодезических измерений (определений)	0,25
4492	4978529,05	5241580,62	45,021800	34,757349	Метод спутниковых геодезических измерений (определений)	0,25
4493	4978523,77	5241587,10	45,021753	34,757432	Метод спутниковых геодезических измерений (определений)	0,25

(1)	(2)	(3)	(4)	(5)	(6)	(7)
4494	4978517,35	5241596,74	45,021696	34,757555	Метод спутниковых геодезических измерений (определений)	0,25
4495	4978509,35	5241608,65	45,021625	34,757707	Метод спутниковых геодезических измерений (определений)	0,25
4496	4978502,27	5241615,76	45,021562	34,757798	Метод спутниковых геодезических измерений (определений)	0,25
4497	4978495,67	5241620,10	45,021503	34,757854	Метод спутниковых геодезических измерений (определений)	0,25
4498	4978484,65	5241622,52	45,021404	34,757886	Метод спутниковых геодезических измерений (определений)	0,25
4499	4978471,31	5241623,51	45,021284	34,757900	Метод спутниковых геодезических измерений (определений)	0,25
4500	4978454,19	5241623,35	45,021130	34,757900	Метод спутниковых геодезических измерений (определений)	0,25
4501	4978448,63	5241622,85	45,021080	34,757895	Метод спутниковых геодезических измерений (определений)	0,25
4502	4978443,52	5241623,42	45,021034	34,757902	Метод спутниковых геодезических измерений (определений)	0,25
4503	4978438,06	5241625,25	45,020985	34,757926	Метод спутниковых геодезических измерений (определений)	0,25
4504	4978432,26	5241627,58	45,020933	34,757956	Метод спутниковых геодезических измерений (определений)	0,25
4505	4978426,04	5241627,75	45,020877	34,757959	Метод спутниковых геодезических измерений (определений)	0,25
4506	4978423,27	5241626,79	45,020852	34,757947	Метод спутниковых геодезических измерений (определений)	0,25
4507	4978420,29	5241623,84	45,020825	34,757910	Метод спутниковых геодезических измерений (определений)	0,25
4508	4978419,43	5241620,36	45,020817	34,757866	Метод спутниковых геодезических измерений (определений)	0,25
4509	4978419,38	5241614,07	45,020816	34,757787	Метод спутниковых геодезических измерений (определений)	0,25

(1)	(2)	(3)	(4)	(5)	(6)	(7)
4510	4978421,80	5241605,01	45,020837	34,757671	Метод спутниковых геодезических измерений (определений)	0,25
4511	4978423,76	5241596,83	45,020854	34,757567	Метод спутниковых геодезических измерений (определений)	0,25
4512	4978425,42	5241585,89	45,020868	34,757428	Метод спутниковых геодезических измерений (определений)	0,25
4513	4978426,06	5241576,19	45,020873	34,757305	Метод спутниковых геодезических измерений (определений)	0,25
4514	4978423,92	5241567,82	45,020853	34,757199	Метод спутниковых геодезических измерений (определений)	0,25
4515	4978418,12	5241557,61	45,020800	34,757070	Метод спутниковых геодезических измерений (определений)	0,25
4516	4978414,75	5241548,76	45,020769	34,756959	Метод спутниковых геодезических измерений (определений)	0,25
4517	4978413,95	5241538,82	45,020761	34,756833	Метод спутниковых геодезических измерений (определений)	0,25
4518	4978410,58	5241530,59	45,020730	34,756729	Метод спутниковых геодезических измерений (определений)	0,25
4519	4978402,11	5241522,05	45,020653	34,756621	Метод спутниковых геодезических измерений (определений)	0,25
4520	4978396,25	5241518,14	45,020600	34,756572	Метод спутниковых геодезических измерений (определений)	0,25
4521	4978385,05	5241515,60	45,020499	34,756541	Метод спутниковых геодезических измерений (определений)	0,25
4522	4978377,62	5241513,57	45,020432	34,756516	Метод спутниковых геодезических измерений (определений)	0,25
4523	4978372,12	5241508,77	45,020382	34,756456	Метод спутниковых геодезических измерений (определений)	0,25
4524	4978366,95	5241500,53	45,020335	34,756352	Метод спутниковых геодезических измерений (определений)	0,25
4525	4978360,69	5241493,15	45,020278	34,756259	Метод спутниковых геодезических измерений (определений)	0,25

(1)	(2)	(3)	(4)	(5)	(6)	(7)
4526	4978355,05	5241489,32	45,020227	34,756211	Метод спутниковых геодезических измерений (определений)	0,25
4527	4978348,36	5241481,21	45,020166	34,756109	Метод спутниковых геодезических измерений (определений)	0,25
4528	4978345,55	5241472,21	45,020140	34,755996	Метод спутниковых геодезических измерений (определений)	0,25
4529	4978342,06	5241465,00	45,020108	34,755904	Метод спутниковых геодезических измерений (определений)	0,25
4530	4978339,86	5241462,06	45,020088	34,755867	Метод спутниковых геодезических измерений (определений)	0,25
4531	4978336,77	5241460,52	45,020060	34,755848	Метод спутниковых геодезических измерений (определений)	0,25
4532	4978328,55	5241459,65	45,019986	34,755838	Метод спутниковых геодезических измерений (определений)	0,25
4533	4978315,54	5241460,33	45,019869	34,755848	Метод спутниковых геодезических измерений (определений)	0,25
4534	4978303,19	5241461,72	45,019758	34,755867	Метод спутниковых геодезических измерений (определений)	0,25
4535	4978291,74	5241461,84	45,019655	34,755870	Метод спутниковых геодезических измерений (определений)	0,25
4536	4978283,73	5241462,48	45,019583	34,755879	Метод спутниковых геодезических измерений (определений)	0,25
4537	4978279,51	5241463,32	45,019545	34,755890	Метод спутниковых геодезических измерений (определений)	0,25
4538	4978275,71	5241465,33	45,019511	34,755916	Метод спутниковых геодезических измерений (определений)	0,25
4539	4978271,30	5241472,30	45,019472	34,756005	Метод спутниковых геодезических измерений (определений)	0,25
4540	4978259,63	5241484,33	45,019368	34,756159	Метод спутниковых геодезических измерений (определений)	0,25
4541	4978250,79	5241490,87	45,019289	34,756243	Метод спутниковых геодезических измерений (определений)	0,25

(1)	(2)	(3)	(4)	(5)	(6)	(7)
4542	4978243,20	5241495,45	45,019221	34,756302	Метод спутниковых геодезических измерений (определений)	0,25
4543	4978231,24	5241503,23	45,019114	34,756402	Метод спутниковых геодезических измерений (определений)	0,25
4544	4978219,05	5241510,29	45,019005	34,756493	Метод спутниковых геодезических измерений (определений)	0,25
4545	4978208,21	5241516,58	45,018908	34,756574	Метод спутниковых геодезических измерений (определений)	0,25
4546	4978194,48	5241523,78	45,018785	34,756667	Метод спутниковых геодезических измерений (определений)	0,25
4547	4978180,49	5241532,65	45,018660	34,756781	Метод спутниковых геодезических измерений (определений)	0,25
4548	4978167,67	5241538,51	45,018545	34,756857	Метод спутниковых геодезических измерений (определений)	0,25
4549	4978158,20	5241540,07	45,018460	34,756878	Метод спутниковых геодезических измерений (определений)	0,25
4550	4978151,54	5241539,78	45,018400	34,756875	Метод спутниковых геодезических измерений (определений)	0,25
4551	4978146,67	5241538,72	45,018356	34,756862	Метод спутниковых геодезических измерений (определений)	0,25
4552	4978138,94	5241533,11	45,018286	34,756792	Метод спутниковых геодезических измерений (определений)	0,25
4553	4978133,67	5241524,50	45,018238	34,756683	Метод спутниковых геодезических измерений (определений)	0,25
4554	4978129,56	5241511,92	45,018200	34,756524	Метод спутниковых геодезических измерений (определений)	0,25
4555	4978123,45	5241499,96	45,018144	34,756373	Метод спутниковых геодезических измерений (определений)	0,25
4556	4978112,25	5241485,42	45,018042	34,756190	Метод спутниковых геодезических измерений (определений)	0,25
4557	4978101,90	5241474,68	45,017948	34,756055	Метод спутниковых геодезических измерений (определений)	0,25

(1)	(2)	(3)	(4)	(5)	(6)	(7)
4558	4978085,46	5241461,53	45,017799	34,755890	Метод спутниковых геодезических измерений (определений)	0,25
4559	4978071,64	5241454,31	45,017674	34,755800	Метод спутниковых геодезических измерений (определений)	0,25
4560	4978061,43	5241452,40	45,017582	34,755777	Метод спутниковых геодезических измерений (определений)	0,25
4561	4978042,09	5241452,45	45,017408	34,755780	Метод спутниковых геодезических измерений (определений)	0,25
4562	4978025,17	5241454,82	45,017256	34,755812	Метод спутниковых геодезических измерений (определений)	0,25
4563	4978005,71	5241456,32	45,017081	34,755833	Метод спутниковых геодезических измерений (определений)	0,25
4564	4977989,91	5241457,42	45,016939	34,755849	Метод спутниковых геодезических измерений (определений)	0,25
4565	4977974,81	5241457,11	45,016803	34,755847	Метод спутниковых геодезических измерений (определений)	0,25
4566	4977969,03	5241456,35	45,016751	34,755838	Метод спутниковых геодезических измерений (определений)	0,25
4567	4977963,61	5241454,57	45,016702	34,755816	Метод спутниковых геодезических измерений (определений)	0,25
4568	4977953,99	5241448,98	45,016615	34,755746	Метод спутниковых геодезических измерений (определений)	0,25
4569	4977946,69	5241444,74	45,016549	34,755694	Метод спутниковых геодезических измерений (определений)	0,25
4570	4977937,28	5241440,54	45,016464	34,755641	Метод спутниковых геодезических измерений (определений)	0,25
4571	4977931,20	5241436,30	45,016409	34,755588	Метод спутниковых геодезических измерений (определений)	0,25
4572	4977926,58	5241431,83	45,016367	34,755532	Метод спутниковых геодезических измерений (определений)	0,25
4573	4977921,96	5241427,08	45,016325	34,755472	Метод спутниковых геодезических измерений (определений)	0,25

(1)	(2)	(3)	(4)	(5)	(6)	(7)
4574	4977919,86	5241425,96	45,016306	34,755458	Метод спутниковых геодезических измерений (определений)	0,25
4575	4977917,30	5241425,76	45,016283	34,755456	Метод спутниковых геодезических измерений (определений)	0,25
4576	4977910,95	5241427,52	45,016226	34,755479	Метод спутниковых геодезических измерений (определений)	0,25
4577	4977901,38	5241429,11	45,016140	34,755501	Метод спутниковых геодезических измерений (определений)	0,25
4578	4977893,26	5241428,33	45,016067	34,755492	Метод спутниковых геодезических измерений (определений)	0,25
4579	4977882,65	5241423,17	45,015971	34,755427	Метод спутниковых геодезических измерений (определений)	0,25
4580	4977875,15	5241416,80	45,015903	34,755347	Метод спутниковых геодезических измерений (определений)	0,25
4581	4977868,75	5241412,80	45,015845	34,755297	Метод спутниковых геодезических измерений (определений)	0,25
4582	4977861,54	5241410,67	45,015780	34,755271	Метод спутниковых геодезических измерений (определений)	0,25
4583	4977852,11	5241408,08	45,015695	34,755240	Метод спутниковых геодезических измерений (определений)	0,25
4584	4977845,24	5241406,11	45,015633	34,755215	Метод спутниковых геодезических измерений (определений)	0,25
4585	4977841,24	5241406,08	45,015597	34,755215	Метод спутниковых геодезических измерений (определений)	0,25
4586	4977831,21	5241408,65	45,015507	34,755249	Метод спутниковых геодезических измерений (определений)	0,25
4587	4977823,41	5241410,80	45,015437	34,755277	Метод спутниковых геодезических измерений (определений)	0,25
4588	4977811,73	5241412,59	45,015332	34,755301	Метод спутниковых геодезических измерений (определений)	0,25
4589	4977801,16	5241413,29	45,015237	34,755312	Метод спутниковых геодезических измерений (определений)	0,25

(1)	(2)	(3)	(4)	(5)	(6)	(7)
4590	4977794,17	5241411,47	45,015174	34,755289	Метод спутниковых геодезических измерений (определений)	0,25
4591	4977789,30	5241409,38	45,015130	34,755263	Метод спутниковых геодезических измерений (определений)	0,25
4592	4977782,42	5241408,52	45,015068	34,755253	Метод спутниковых геодезических измерений (определений)	0,25
4593	4977775,63	5241409,11	45,015007	34,755261	Метод спутниковых геодезических измерений (определений)	0,25
4594	4977771,10	5241407,70	45,014966	34,755244	Метод спутниковых геодезических измерений (определений)	0,25
4595	4977767,47	5241402,96	45,014933	34,755184	Метод спутниковых геодезических измерений (определений)	0,25
4596	4977767,20	5241396,66	45,014930	34,755105	Метод спутниковых геодезических измерений (определений)	0,25
4597	4977769,73	5241386,50	45,014952	34,754975	Метод спутниковых геодезических измерений (определений)	0,25
4598	4977773,81	5241378,19	45,014988	34,754869	Метод спутниковых геодезических измерений (определений)	0,25
4599	4977777,01	5241368,42	45,015016	34,754745	Метод спутниковых геодезических измерений (определений)	0,25
4600	4977778,20	5241360,40	45,015026	34,754643	Метод спутниковых геодезических измерений (определений)	0,25
4601	4977777,73	5241350,46	45,015021	34,754517	Метод спутниковых геодезических измерений (определений)	0,25
4602	4977779,20	5241335,66	45,015033	34,754329	Метод спутниковых геодезических измерений (определений)	0,25
4603	4977782,19	5241324,49	45,015059	34,754187	Метод спутниковых геодезических измерений (определений)	0,25
4604	4977788,50	5241315,26	45,015115	34,754070	Метод спутниковых геодезических измерений (определений)	0,25
4605	4977796,04	5241305,06	45,015182	34,753939	Метод спутниковых геодезических измерений (определений)	0,25

(1)	(2)	(3)	(4)	(5)	(6)	(7)
4606	4977799,80	5241295,95	45,015215	34,753823	Метод спутниковых геодезических измерений (определений)	0,25
4607	4977800,29	5241289,97	45,015219	34,753747	Метод спутниковых геодезических измерений (определений)	0,25
4608	4977798,79	5241283,43	45,015205	34,753664	Метод спутниковых геодезических измерений (определений)	0,25
4609	4977794,30	5241277,46	45,015164	34,753589	Метод спутниковых геодезических измерений (определений)	0,25
4610	4977785,78	5241272,27	45,015087	34,753524	Метод спутниковых геодезических измерений (определений)	0,25
4611	4977772,93	5241267,80	45,014971	34,753469	Метод спутниковых геодезических измерений (определений)	0,25
4612	4977761,95	5241265,58	45,014872	34,753442	Метод спутниковых геодезических измерений (определений)	0,25
4613	4977752,63	5241263,59	45,014788	34,753418	Метод спутниковых геодезических измерений (определений)	0,25
4614	4977742,22	5241260,65	45,014694	34,753382	Метод спутниковых геодезических измерений (определений)	0,25
4615	4977731,25	5241257,01	45,014595	34,753337	Метод спутниковых геодезических измерений (определений)	0,25
4616	4977721,40	5241253,29	45,014506	34,753291	Метод спутниковых геодезических измерений (определений)	0,25
4617	4977711,87	5241248,23	45,014420	34,753228	Метод спутниковых геодезических измерений (определений)	0,25
4618	4977705,13	5241244,16	45,014359	34,753177	Метод спутниковых геодезических измерений (определений)	0,25
4619	4977698,40	5241239,99	45,014298	34,753125	Метод спутниковых геодезических измерений (определений)	0,25
4620	4977691,52	5241238,11	45,014236	34,753102	Метод спутниковых геодезических измерений (определений)	0,25
4621	4977681,85	5241238,68	45,014149	34,753110	Метод спутниковых геодезических измерений (определений)	0,25

(1)	(2)	(3)	(4)	(5)	(6)	(7)
4622	4977673,52	5241238,91	45,014074	34,753114	Метод спутниковых геодезических измерений (определений)	0,25
4623	4977668,86	5241237,19	45,014032	34,753093	Метод спутниковых геодезических измерений (определений)	0,25
4624	4977668,09	5241236,33	45,014025	34,753082	Метод спутниковых геодезических измерений (определений)	0,25
4625	4977666,79	5241231,75	45,014013	34,753024	Метод спутниковых геодезических измерений (определений)	0,25
4626	4977667,03	5241230,73	45,014015	34,753011	Метод спутниковых геодезических измерений (определений)	0,25
4627	4977670,42	5241225,31	45,014045	34,752942	Метод спутниковых геодезических измерений (определений)	0,25
4628	4977670,47	5241220,12	45,014045	34,752876	Метод спутниковых геодезических измерений (определений)	0,25
4629	4977668,16	5241216,16	45,014024	34,752826	Метод спутниковых геодезических измерений (определений)	0,25
4630	4977663,41	5241212,56	45,013981	34,752781	Метод спутниковых геодезических измерений (определений)	0,25
4631	4977657,54	5241210,69	45,013928	34,752758	Метод спутниковых геодезических измерений (определений)	0,25
4632	4977642,20	5241210,78	45,013790	34,752761	Метод спутниковых геодезических измерений (определений)	0,25
4633	4977618,58	5241205,51	45,013577	34,752697	Метод спутниковых геодезических измерений (определений)	0,25
4634	4977592,08	5241198,34	45,013338	34,752609	Метод спутниковых геодезических измерений (определений)	0,25
4635	4977576,01	5241194,56	45,013193	34,752563	Метод спутниковых геодезических измерений (определений)	0,25
4636	4977562,03	5241190,74	45,013067	34,752516	Метод спутниковых геодезических измерений (определений)	0,25
4637	4977550,30	5241185,41	45,012961	34,752450	Метод спутниковых геодезических измерений (определений)	0,25

(1)	(2)	(3)	(4)	(5)	(6)	(7)
4638	4977538,94	5241177,10	45,012858	34,752346	Метод спутниковых геодезических измерений (определений)	0,25
4639	4977531,43	5241171,35	45,012790	34,752274	Метод спутниковых геодезических измерений (определений)	0,25
4640	4977519,80	5241166,06	45,012685	34,752208	Метод спутниковых геодезических измерений (определений)	0,25
4641	4977504,52	5241160,86	45,012547	34,752144	Метод спутниковых геодезических измерений (определений)	0,25
4642	4977486,58	5241153,92	45,012385	34,752058	Метод спутниковых геодезических измерений (определений)	0,25
4643	4977472,41	5241147,65	45,012257	34,751980	Метод спутниковых геодезических измерений (определений)	0,25
4644	4977455,14	5241140,08	45,012101	34,751886	Метод спутниковых геодезических измерений (определений)	0,25
4645	4977444,72	5241136,67	45,012007	34,751844	Метод спутниковых геодезических измерений (определений)	0,25
4646	4977432,75	5241132,52	45,011899	34,751793	Метод спутниковых геодезических измерений (определений)	0,25
4647	4977416,69	5241127,72	45,011754	34,751734	Метод спутниковых геодезических измерений (определений)	0,25
4648	4977403,61	5241123,60	45,011636	34,751683	Метод спутниковых геодезических измерений (определений)	0,25
4649	4977389,77	5241118,73	45,011511	34,751623	Метод спутниковых геодезических измерений (определений)	0,25
4650	4977376,48	5241112,40	45,011391	34,751544	Метод спутниковых геодезических измерений (определений)	0,25
4651	4977366,83	5241111,20	45,011304	34,751530	Метод спутниковых геодезических измерений (определений)	0,25
4652	4977353,91	5241113,67	45,011188	34,751563	Метод спутниковых геодезических измерений (определений)	0,25
4653	4977343,19	5241119,72	45,011092	34,751641	Метод спутниковых геодезических измерений (определений)	0,25

(1)	(2)	(3)	(4)	(5)	(6)	(7)
4654	4977336,22	5241127,77	45,011030	34,751744	Метод спутниковых геодезических измерений (определений)	0,25
4655	4977332,01	5241138,07	45,010993	34,751875	Метод спутниковых геодезических измерений (определений)	0,25
4656	4977333,16	5241146,59	45,011004	34,751983	Метод спутниковых геодезических измерений (определений)	0,25
4657	4977338,11	5241151,21	45,011049	34,752041	Метод спутниковых геодезических измерений (определений)	0,25
4658	4977346,10	5241154,04	45,011121	34,752076	Метод спутниковых геодезических измерений (определений)	0,25
4659	4977352,15	5241160,65	45,011176	34,752159	Метод спутниковых геодезических измерений (определений)	0,25
4660	4977354,37	5241172,25	45,011197	34,752306	Метод спутниковых геодезических измерений (определений)	0,25
4661	4977352,25	5241185,49	45,011179	34,752474	Метод спутниковых геодезических измерений (определений)	0,25
4662	4977345,79	5241199,30	45,011122	34,752650	Метод спутниковых геодезических измерений (определений)	0,25
4663	4977338,82	5241206,41	45,011060	34,752741	Метод спутниковых геодезических измерений (определений)	0,25
4664	4977329,55	5241211,75	45,010977	34,752810	Метод спутниковых геодезических измерений (определений)	0,25
4665	4977315,27	5241218,09	45,010849	34,752892	Метод спутниковых геодезических измерений (определений)	0,25
4666	4977305,09	5241224,69	45,010758	34,752977	Метод спутниковых геодезических измерений (определений)	0,25
4667	4977295,81	5241231,39	45,010675	34,753063	Метод спутниковых геодезических измерений (определений)	0,25
4668	4977282,48	5241242,40	45,010556	34,753204	Метод спутниковых геодезических измерений (определений)	0,25
4669	4977274,96	5241249,82	45,010489	34,753299	Метод спутниковых геодезических измерений (определений)	0,25

(1)	(2)	(3)	(4)	(5)	(6)	(7)
4670	4977268,99	5241259,53	45,010436	34,753423	Метод спутниковых геодезических измерений (определений)	0,25
4671	4977264,12	5241269,11	45,010393	34,753545	Метод спутниковых геодезических измерений (определений)	0,25
4672	4977261,39	5241275,47	45,010369	34,753626	Метод спутниковых геодезических измерений (определений)	0,25
4673	4977256,69	5241279,45	45,010327	34,753677	Метод спутниковых геодезических измерений (определений)	0,25
4674	4977247,78	5241281,73	45,010247	34,753707	Метод спутниковых геодезических измерений (определений)	0,25
4675	4977238,76	5241282,89	45,010166	34,753723	Метод спутниковых геодезических измерений (определений)	0,25
4676	4977230,96	5241284,95	45,010096	34,753750	Метод спутниковых геодезических измерений (определений)	0,25
4677	4977223,18	5241285,28	45,010026	34,753755	Метод спутниковых геодезических измерений (определений)	0,25
4678	4977208,32	5241281,59	45,009892	34,753710	Метод спутниковых геодезических измерений (определений)	0,25
4679	4977198,78	5241280,03	45,009806	34,753691	Метод спутниковых геодезических измерений (определений)	0,25
4680	4977193,21	5241281,00	45,009756	34,753704	Метод спутниковых геодезических измерений (определений)	0,25
4681	4977187,49	5241285,91	45,009705	34,753767	Метод спутниковых геодезических измерений (определений)	0,25
4682	4977182,01	5241290,97	45,009656	34,753832	Метод спутниковых геодезических измерений (определений)	0,25
4683	4977177,10	5241292,51	45,009612	34,753852	Метод спутниковых геодезических измерений (определений)	0,25
4684	4977169,90	5241290,94	45,009547	34,753833	Метод спутниковых геодезических измерений (определений)	0,25
4685	4977161,61	5241285,19	45,009472	34,753761	Метод спутниковых геодезических измерений (определений)	0,25

(1)	(2)	(3)	(4)	(5)	(6)	(7)
4686	4977155,90	5241278,26	45,009420	34,753674	Метод спутниковых геодезических измерений (определений)	0,25
4687	4977150,92	5241275,33	45,009375	34,753637	Метод спутниковых геодезических измерений (определений)	0,25
4688	4977143,58	5241275,09	45,009309	34,753635	Метод спутниковых геодезических измерений (определений)	0,25
4689	4977131,78	5241278,70	45,009203	34,753682	Метод спутниковых геодезических измерений (определений)	0,25
4690	4977116,72	5241284,30	45,009068	34,753755	Метод спутниковых геодезических измерений (определений)	0,25
4691	4977105,80	5241288,14	45,008970	34,753805	Метод спутниковых геодезических измерений (определений)	0,25
4692	4977091,42	5241291,02	45,008841	34,753843	Метод спутниковых геодезических измерений (определений)	0,25
4693	4977074,61	5241295,12	45,008690	34,753897	Метод спутниковых геодезических измерений (определений)	0,25
4694	4977059,81	5241297,25	45,008557	34,753926	Метод спутниковых геодезических измерений (определений)	0,25
4695	4977048,13	5241297,15	45,008452	34,753926	Метод спутниковых геодезических измерений (определений)	0,25
4696	4977033,93	5241294,43	45,008324	34,753893	Метод спутниковых геодезических измерений (определений)	0,25
4697	4977017,74	5241291,84	45,008178	34,753862	Метод спутниковых геодезических измерений (определений)	0,25
4698	4977004,28	5241291,46	45,008057	34,753859	Метод спутниковых геодезических измерений (определений)	0,25
4699	4976988,04	5241293,44	45,007911	34,753886	Метод спутниковых геодезических измерений (определений)	0,25
4700	4976969,75	5241300,54	45,007747	34,753978	Метод спутниковых геодезических измерений (определений)	0,25
4701	4976950,21	5241309,10	45,007572	34,754089	Метод спутниковых геодезических измерений (определений)	0,25

(1)	(2)	(3)	(4)	(5)	(6)	(7)
4702	4976937,14	5241316,95	45,007455	34,754190	Метод спутниковых геодезических измерений (определений)	0,25
4703	4976926,96	5241324,41	45,007364	34,754286	Метод спутниковых геодезических измерений (определений)	0,25
4704	4976915,32	5241333,07	45,007260	34,754397	Метод спутниковых геодезических измерений (определений)	0,25
4705	4976902,37	5241339,88	45,007144	34,754485	Метод спутниковых геодезических измерений (определений)	0,25
4706	4976891,75	5241346,65	45,007049	34,754572	Метод спутниковых геодезических измерений (определений)	0,25
4707	4976886,13	5241353,61	45,006999	34,754661	Метод спутниковых геодезических измерений (определений)	0,25
4708	4976882,69	5241364,54	45,006969	34,754800	Метод спутниковых геодезических измерений (определений)	0,25
4709	4976883,49	5241374,25	45,006977	34,754923	Метод спутниковых геодезических измерений (определений)	0,25
4710	4976888,29	5241383,83	45,007021	34,755044	Метод спутниковых геодезических измерений (определений)	0,25
4711	4976894,08	5241395,64	45,007074	34,755193	Метод спутниковых геодезических измерений (определений)	0,25
4712	4976900,33	5241404,04	45,007131	34,755299	Метод спутниковых геодезических измерений (определений)	0,25
4713	4976907,62	5241408,98	45,007197	34,755361	Метод спутниковых геодезических измерений (определений)	0,25
4714	4976921,47	5241415,19	45,007322	34,755438	Метод спутниковых геодезических измерений (определений)	0,25
4715	4976932,09	5241419,23	45,007418	34,755488	Метод спутниковых геодезических измерений (определений)	0,25
4716	4976941,04	5241424,45	45,007499	34,755553	Метод спутниковых геодезических измерений (определений)	0,25
4717	4976946,43	5241431,83	45,007548	34,755646	Метод спутниковых геодезических измерений (определений)	0,25

(1)	(2)	(3)	(4)	(5)	(6)	(7)
4718	4976946,35	5241440,02	45,007548	34,755750	Метод спутниковых геодезических измерений (определений)	0,25
4719	4976941,71	5241448,41	45,007507	34,755857	Метод спутниковых геодезических измерений (определений)	0,25
4720	4976934,55	5241454,02	45,007443	34,755929	Метод спутниковых геодезических измерений (определений)	0,25
4721	4976924,07	5241458,04	45,007349	34,755981	Метод спутниковых геодезических измерений (определений)	0,25
4722	4976911,93	5241459,18	45,007240	34,755997	Метод спутниковых геодезических измерений (определений)	0,25
4723	4976899,93	5241459,30	45,007132	34,756000	Метод спутниковых геодезических измерений (определений)	0,25
4724	4976889,17	5241458,17	45,007035	34,755987	Метод спутниковых геодезических измерений (определений)	0,25
4725	4976875,63	5241456,09	45,006913	34,755962	Метод спутниковых геодезических измерений (определений)	0,25
4726	4976859,66	5241451,46	45,006769	34,755905	Метод спутниковых геодезических измерений (определений)	0,25
4727	4976844,50	5241444,37	45,006632	34,755817	Метод спутниковых геодезических измерений (определений)	0,25
4728	4976831,66	5241438,80	45,006516	34,755748	Метод спутниковых геодезических измерений (определений)	0,25
4729	4976822,16	5241431,79	45,006430	34,755660	Метод спутниковых геодезических измерений (определений)	0,25
4730	4976806,76	5241414,70	45,006290	34,755445	Метод спутниковых геодезических измерений (определений)	0,25
4731	4976794,43	5241401,73	45,006178	34,755282	Метод спутниковых геодезических измерений (определений)	0,25
4732	4976785,63	5241392,91	45,006098	34,755171	Метод спутниковых геодезических измерений (определений)	0,25
4733	4976775,24	5241385,15	45,006004	34,755074	Метод спутниковых геодезических измерений (определений)	0,25

(1)	(2)	(3)	(4)	(5)	(6)	(7)
4734	4976765,04	5241383,24	45,005912	34,755051	Метод спутниковых геодезических измерений (определений)	0,25
4735	4976755,02	5241385,22	45,005822	34,755077	Метод спутниковых геодезических измерений (определений)	0,25
4736	4976746,54	5241388,60	45,005746	34,755121	Метод спутниковых геодезических измерений (определений)	0,25
4737	4976738,61	5241394,43	45,005675	34,755196	Метод спутниковых геодезических измерений (определений)	0,25
4738	4976728,20	5241400,18	45,005582	34,755270	Метод спутниковых геодезических измерений (определений)	0,25
4739	4976720,64	5241401,85	45,005514	34,755292	Метод спутниковых геодезических измерений (определений)	0,25
4740	4976711,64	5241401,37	45,005433	34,755287	Метод спутниковых геодезических измерений (определений)	0,25
4741	4976707,07	5241402,83	45,005392	34,755306	Метод спутниковых геодезических измерений (определений)	0,25
4742	4976700,96	5241403,00	45,005337	34,755309	Метод спутниковых геодезических измерений (определений)	0,25
4743	4976693,52	5241402,05	45,005270	34,755298	Метод спутниковых геодезических измерений (определений)	0,25
4744	4976687,21	5241399,64	45,005213	34,755268	Метод спутниковых геодезических измерений (определений)	0,25
4745	4976677,23	5241395,37	45,005123	34,755215	Метод спутниковых геодезических измерений (определений)	0,25
4746	4976667,16	5241391,64	45,005032	34,755169	Метод спутниковых геодезических измерений (определений)	0,25
4747	4976652,65	5241387,11	45,004901	34,755113	Метод спутниковых геодезических измерений (определений)	0,25
4748	4976644,69	5241383,15	45,004829	34,755064	Метод спутниковых геодезических измерений (определений)	0,25
4749	4976638,49	5241379,55	45,004773	34,755019	Метод спутниковых геодезических измерений (определений)	0,25

(1)	(2)	(3)	(4)	(5)	(6)	(7)
4750	4976632,61	5241376,99	45,004720	34,754987	Метод спутниковых геодезических измерений (определений)	0,25
4751	4976624,08	5241374,79	45,004643	34,754960	Метод спутниковых геодезических измерений (определений)	0,25
4752	4976609,68	5241369,35	45,004513	34,754893	Метод спутниковых геодезических измерений (определений)	0,25
4753	4976594,94	5241353,54	45,004379	34,754694	Метод спутниковых геодезических измерений (определений)	0,25
4754	4976508,76	5241321,58	45,003601	34,754299	Метод спутниковых геодезических измерений (определений)	0,25
4755	4976502,58	5241319,31	45,003545	34,754271	Метод спутниковых геодезических измерений (определений)	0,25
4756	4976500,00	5241367,21	45,003526	34,754879	Метод спутниковых геодезических измерений (определений)	0,25
4757	4976498,06	5241389,68	45,003510	34,755164	Метод спутниковых геодезических измерений (определений)	0,25
4758	4976494,81	5241414,49	45,003483	34,755479	Метод спутниковых геодезических измерений (определений)	0,25
4759	4976491,66	5241445,19	45,003457	34,755869	Метод спутниковых геодезических измерений (определений)	0,25
4760	4976489,02	5241452,00	45,003434	34,755955	Метод спутниковых геодезических измерений (определений)	0,25
4761	4976480,68	5241452,72	45,003359	34,755966	Метод спутниковых геодезических измерений (определений)	0,25
4762	4976469,39	5241452,31	45,003258	34,755962	Метод спутниковых геодезических измерений (определений)	0,25
4763	4976463,49	5241451,50	45,003205	34,755952	Метод спутниковых геодезических измерений (определений)	0,25
4764	4976445,13	5241447,20	45,003039	34,755900	Метод спутниковых геодезических измерений (определений)	0,25
4765	4976434,72	5241447,20	45,002945	34,755901	Метод спутниковых геодезических измерений (определений)	0,25

(1)	(2)	(3)	(4)	(5)	(6)	(7)
4766	4976423,52	5241445,90	45,002844	34,755886	Метод спутниковых геодезических измерений (определений)	0,25
4767	4976413,11	5241441,21	45,002750	34,755827	Метод спутниковых геодезических измерений (определений)	0,25
4768	4976399,84	5241439,13	45,002631	34,755803	Метод спутниковых геодезических измерений (определений)	0,25
4769	4976380,05	5241433,40	45,002452	34,755732	Метод спутниковых геодезических измерений (определений)	0,25
4770	4976346,22	5241431,06	45,002148	34,755706	Метод спутниковых геодезических измерений (определений)	0,25
4771	4976315,50	5241429,50	45,001871	34,755690	Метод спутниковых геодезических измерений (определений)	0,25
4772	4976288,95	5241425,33	45,001632	34,755641	Метод спутниковых геодезических измерений (определений)	0,25
4773	4976256,16	5241433,66	45,001338	34,755750	Метод спутниковых геодезических измерений (определений)	0,25
4774	4976235,33	5241432,63	45,001150	34,755739	Метод спутниковых геодезических измерений (определений)	0,25
4775	4976219,72	5241431,06	45,001009	34,755721	Метод спутниковых геодезических измерений (определений)	0,25
4776	4976195,24	5241423,25	45,000789	34,755625	Метод спутниковых геодезических измерений (определений)	0,25
4777	4976146,31	5241413,36	45,000348	34,755505	Метод спутниковых геодезических измерений (определений)	0,25
4778	4976102,06	5241403,99	44,999949	34,755392	Метод спутниковых геодезических измерений (определений)	0,25
4779	4976066,15	5241394,36	44,999625	34,755274	Метод спутниковых геодезических измерений (определений)	0,25
4780	4976029,45	5241392,01	44,999294	34,755248	Метод спутниковых геодезических измерений (определений)	0,25
4781	4976016,17	5241387,33	44,999174	34,755190	Метод спутниковых геодезических измерений (определений)	0,25

(1)	(2)	(3)	(4)	(5)	(6)	(7)
4782	4976006,53	5241375,61	44,999087	34,755043	Метод спутниковых геодезических измерений (определений)	0,25
4783	4975994,04	5241365,20	44,998973	34,754912	Метод спутниковых геодезических измерений (определений)	0,25
4784	4975981,81	5241362,09	44,998863	34,754874	Метод спутниковых геодезических измерений (определений)	0,25
4785	4975960,46	5241364,95	44,998671	34,754913	Метод спутниковых геодезических измерений (определений)	0,25
4786	4975941,47	5241363,13	44,998500	34,754892	Метод спутниковых геодезических измерений (определений)	0,25
4787	4975927,15	5241357,14	44,998371	34,754818	Метод спутниковых геодезических измерений (определений)	0,25
4788	4975914,91	5241351,15	44,998260	34,754743	Метод спутниковых геодезических измерений (определений)	0,25
4789	4975900,34	5241348,55	44,998129	34,754712	Метод спутниковых геодезических измерений (определений)	0,25
4790	4975881,08	5241345,94	44,997955	34,754681	Метод спутниковых геодезических измерений (определений)	0,25
4791	4975868,44	5241350,53	44,997842	34,754741	Метод спутниковых геодезических измерений (определений)	0,25
4792	4975855,49	5241357,07	44,997726	34,754825	Метод спутниковых геодезических измерений (определений)	0,25
4793	4975834,43	5241366,74	44,997537	34,754950	Метод спутниковых геодезических измерений (определений)	0,25
4794	4975817,30	5241376,66	44,997384	34,755078	Метод спутниковых геодезических измерений (определений)	0,25
4795	4975807,68	5241380,83	44,997298	34,755132	Метод спутниковых геодезических измерений (определений)	0,25
4796	4975803,02	5241380,30	44,997256	34,755126	Метод спутниковых геодезических измерений (определений)	0,25
4797	4975802,57	5241376,60	44,997252	34,755079	Метод спутниковых геодезических измерений (определений)	0,25

(1)	(2)	(3)	(4)	(5)	(6)	(7)
4798	4975803,09	5241374,32	44,997256	34,755050	Метод спутниковых геодезических измерений (определений)	0,25
4799	4975803,25	5241369,63	44,997257	34,754991	Метод спутниковых геодезических измерений (определений)	0,25
4800	4975800,77	5241360,91	44,997234	34,754880	Метод спутниковых геодезических измерений (определений)	0,25
4801	4975793,15	5241352,97	44,997165	34,754781	Метод спутниковых геодезических измерений (определений)	0,25
4802	4975775,76	5241346,87	44,997008	34,754705	Метод спутниковых геодезических измерений (определений)	0,25
4803	4975759,29	5241343,82	44,996860	34,754669	Метод спутниковых геодезических измерений (определений)	0,25
4804	4975739,77	5241341,99	44,996684	34,754648	Метод спутниковых геодезических измерений (определений)	0,25
4805	4975721,46	5241340,77	44,996519	34,754634	Метод спутниковых геодезических измерений (определений)	0,25
4806	4975708,35	5241339,85	44,996401	34,754624	Метод спутниковых геодезических измерений (определений)	0,25
4807	4975693,10	5241341,07	44,996264	34,754641	Метод спутниковых геодезических измерений (определений)	0,25
4808	4975673,88	5241343,21	44,996091	34,754671	Метод спутниковых геодезических измерений (определений)	0,25
4809	4975662,29	5241343,82	44,995987	34,754680	Метод спутниковых геодезических измерений (определений)	0,25
4810	4975648,57	5241338,94	44,995863	34,754620	Метод спутниковых геодезических измерений (определений)	0,25
4811	4975637,28	5241331,62	44,995761	34,754528	Метод спутниковых геодезических измерений (определений)	0,25
4812	4975628,12	5241324,00	44,995678	34,754432	Метод спутниковых геодезических измерений (определений)	0,25
4813	4975616,84	5241317,89	44,995576	34,754356	Метод спутниковых геодезических измерений (определений)	0,25

(1)	(2)	(3)	(4)	(5)	(6)	(7)
4814	4975604,03	5241312,10	44,995460	34,754284	Метод спутниковых геодезических измерений (определений)	0,25
4815	4975598,85	5241310,58	44,995413	34,754266	Метод спутниковых геодезических измерений (определений)	0,25
4816	4975591,83	5241309,66	44,995350	34,754255	Метод спутниковых геодезических измерений (определений)	0,25
4817	4975588,84	5241309,72	44,995323	34,754256	Метод спутниковых геодезических измерений (определений)	0,25
4818	4975585,54	5241309,29	44,995293	34,754251	Метод спутниковых геодезических измерений (определений)	0,25
4819	4975581,76	5241307,52	44,995259	34,754229	Метод спутниковых геодезических измерений (определений)	0,25
4820	4975578,16	5241304,23	44,995227	34,754188	Метод спутниковых геодезических измерений (определений)	0,25
4821	4975573,68	5241299,14	44,995186	34,754124	Метод спутниковых геодезических измерений (определений)	0,25
4822	4975568,04	5241293,49	44,995135	34,754053	Метод спутниковых геодезических измерений (определений)	0,25
4823	4975564,23	5241286,02	44,995100	34,753958	Метод спутниковых геодезических измерений (определений)	0,25
4824	4975561,63	5241281,75	44,995076	34,753904	Метод спутниковых геодезических измерений (определений)	0,25
4825	4975559,62	5241278,53	44,995058	34,753864	Метод спутниковых геодезических измерений (определений)	0,25
4826	4975547,65	5241276,97	44,994950	34,753846	Метод спутниковых геодезических измерений (определений)	0,25
4827	4975539,31	5241278,01	44,994875	34,753860	Метод спутниковых геодезических измерений (определений)	0,25
4828	4975530,47	5241280,98	44,994796	34,753898	Метод спутниковых геодезических измерений (определений)	0,25
4829	4975518,50	5241282,69	44,994688	34,753922	Метод спутниковых геодезических измерений (определений)	0,25

(1)	(2)	(3)	(4)	(5)	(6)	(7)
4830	4975496,12	5241278,01	44,994486	34,753865	Метод спутниковых геодезических измерений (определений)	0,25
4831	4975485,61	5241268,60	44,994391	34,753747	Метод спутниковых геодезических измерений (определений)	0,25
4832	4975478,41	5241259,27	44,994325	34,753629	Метод спутниковых геодезических измерений (определений)	0,25
4833	4975469,56	5241246,78	44,994245	34,753472	Метод спутниковых геодезических измерений (определений)	0,25
4834	4975461,76	5241230,63	44,994173	34,753268	Метод спутниковых геодезических измерений (определений)	0,25
4835	4975458,37	5241223,61	44,994142	34,753179	Метод спутниковых геодезических измерений (определений)	0,25
4836	4975454,08	5241216,32	44,994103	34,753087	Метод спутниковых геодезических измерений (определений)	0,25
4837	4975448,47	5241208,25	44,994052	34,752986	Метод спутниковых геодезических измерений (определений)	0,25
4838	4975442,23	5241200,71	44,993995	34,752891	Метод спутниковых геодезических измерений (определений)	0,25
4839	4975438,58	5241197,19	44,993962	34,752847	Метод спутниковых геодезических измерений (определений)	0,25
4840	4975431,56	5241187,04	44,993898	34,752719	Метод спутниковых геодезических измерений (определений)	0,25
4841	4975428,18	5241184,84	44,993867	34,752691	Метод спутниковых геодезических измерений (определений)	0,25
4842	4975422,97	5241182,35	44,993820	34,752660	Метод спутниковых геодезических измерений (определений)	0,25
4843	4975413,11	5241178,71	44,993731	34,752615	Метод спутниковых геодезических измерений (определений)	0,25
4844	4975405,24	5241176,91	44,993660	34,752593	Метод спутниковых геодезических измерений (определений)	0,25
4845	4975400,93	5241174,34	44,993621	34,752561	Метод спутниковых геодезических измерений (определений)	0,25

(1)	(2)	(3)	(4)	(5)	(6)	(7)
4846	4975396,39	5241172,23	44,993580	34,752535	Метод спутниковых геодезических измерений (определений)	0,25
4847	4975391,29	5241171,33	44,993534	34,752524	Метод спутниковых геодезических измерений (определений)	0,25
4848	4975386,08	5241169,23	44,993487	34,752498	Метод спутниковых геодезических измерений (определений)	0,25
4849	4975381,11	5241166,36	44,993442	34,752462	Метод спутниковых геодезических измерений (определений)	0,25
4850	4975374,47	5241163,59	44,993382	34,752428	Метод спутниковых геодезических измерений (определений)	0,25
4851	4975365,82	5241161,08	44,993304	34,752397	Метод спутниковых геодезических измерений (определений)	0,25
4852	4975359,07	5241157,07	44,993243	34,752347	Метод спутниковых геодезических измерений (определений)	0,25
4853	4975354,00	5241152,61	44,993197	34,752291	Метод спутниковых геодезических измерений (определений)	0,25
4854	4975346,49	5241148,21	44,993129	34,752236	Метод спутниковых геодезических измерений (определений)	0,25
4855	4975339,08	5241144,19	44,993062	34,752186	Метод спутниковых геодезических измерений (определений)	0,25
4856	4975331,43	5241141,82	44,992993	34,752157	Метод спутниковых геодезических измерений (определений)	0,25
4857	4975323,77	5241140,41	44,992924	34,752140	Метод спутниковых геодезических измерений (определений)	0,25
4858	4975314,57	5241138,37	44,992841	34,752115	Метод спутниковых геодезических измерений (определений)	0,25
4859	4975305,15	5241135,13	44,992756	34,752075	Метод спутниковых геодезических измерений (определений)	0,25
4860	4975297,52	5241130,63	44,992687	34,752019	Метод спутниковых геодезических измерений (определений)	0,25
4861	4975291,82	5241123,25	44,992635	34,751926	Метод спутниковых геодезических измерений (определений)	0,25

(1)	(2)	(3)	(4)	(5)	(6)	(7)
4862	4975290,46	5241113,22	44,992622	34,751799	Метод спутниковых геодезических измерений (определений)	0,25
4863	4975291,34	5241103,29	44,992629	34,751673	Метод спутниковых геодезических измерений (определений)	0,25
4864	4975294,66	5241092,05	44,992658	34,751530	Метод спутниковых геодезических измерений (определений)	0,25
4865	4975297,63	5241083,16	44,992684	34,751417	Метод спутниковых геодезических измерений (определений)	0,25
4866	4975298,11	5241080,41	44,992688	34,751382	Метод спутниковых геодезических измерений (определений)	0,25
4867	4975297,90	5241078,34	44,992686	34,751356	Метод спутниковых геодезических измерений (определений)	0,25
4868	4975296,59	5241075,49	44,992674	34,751320	Метод спутниковых геодезических измерений (определений)	0,25
4869	4975293,10	5241068,53	44,992642	34,751232	Метод спутниковых геодезических измерений (определений)	0,25
4870	4975292,05	5241061,73	44,992632	34,751146	Метод спутниковых геодезических измерений (определений)	0,25
4871	4975292,46	5241053,53	44,992635	34,751042	Метод спутниковых геодезических измерений (определений)	0,25
4872	4975294,52	5241047,33	44,992653	34,750963	Метод спутниковых геодезических измерений (определений)	0,25
4873	4975298,56	5241043,74	44,992689	34,750917	Метод спутниковых геодезических измерений (определений)	0,25
4874	4975303,25	5241040,40	44,992731	34,750874	Метод спутниковых геодезических измерений (определений)	0,25
4875	4975308,18	5241035,70	44,992775	34,750814	Метод спутниковых геодезических измерений (определений)	0,25
4876	4975310,23	5241030,04	44,992793	34,750742	Метод спутниковых геодезических измерений (определений)	0,25
4877	4975309,63	5241023,96	44,992787	34,750665	Метод спутниковых геодезических измерений (определений)	0,25

(1)	(2)	(3)	(4)	(5)	(6)	(7)
4878	4975305,25	5241016,12	44,992747	34,750566	Метод спутниковых геодезических измерений (определений)	0,25
4879	4975299,86	5241010,56	44,992698	34,750496	Метод спутниковых геодезических измерений (определений)	0,25
4880	4975289,82	5241002,80	44,992607	34,750399	Метод спутниковых геодезических измерений (определений)	0,25
4881	4975283,52	5240999,05	44,992550	34,750352	Метод спутниковых геодезических измерений (определений)	0,25
4882	4975277,98	5240996,78	44,992500	34,750324	Метод спутниковых геодезических измерений (определений)	0,25
4883	4975270,99	5240995,84	44,992437	34,750313	Метод спутниковых геодезических измерений (определений)	0,25
4884	4975263,56	5240993,56	44,992370	34,750285	Метод спутниковых геодезических измерений (определений)	0,25
4885	4975258,27	5240988,80	44,992322	34,750225	Метод спутниковых геодезических измерений (определений)	0,25
4886	4975248,98	5240984,14	44,992238	34,750167	Метод спутниковых геодезических измерений (определений)	0,25
4887	4975239,24	5240979,85	44,992150	34,750114	Метод спутниковых геодезических измерений (определений)	0,25
4888	4975227,47	5240977,87	44,992044	34,750090	Метод спутниковых геодезических измерений (определений)	0,25
4889	4975215,71	5240975,23	44,991938	34,750058	Метод спутниковых геодезических измерений (определений)	0,25
4890	4975207,83	5240974,99	44,991867	34,750056	Метод спутниковых геодезических измерений (определений)	0,25
4891	4975201,58	5240977,31	44,991811	34,750086	Метод спутниковых геодезических измерений (определений)	0,25
4892	4975194,19	5240984,48	44,991745	34,750178	Метод спутниковых геодезических измерений (определений)	0,25
4893	4975186,61	5240997,10	44,991678	34,750339	Метод спутниковых геодезических измерений (определений)	0,25

(1)	(2)	(3)	(4)	(5)	(6)	(7)
4894	4975179,09	5241005,89	44,991611	34,750451	Метод спутниковых геодезических измерений (определений)	0,25
4895	4975172,04	5241010,71	44,991548	34,750513	Метод спутниковых геодезических измерений (определений)	0,25
4896	4975163,37	5241011,17	44,991470	34,750520	Метод спутниковых геодезических измерений (определений)	0,25
4897	4975156,18	5241007,56	44,991405	34,750475	Метод спутниковых геодезических измерений (определений)	0,25
4898	4975149,67	5241001,81	44,991346	34,750403	Метод спутниковых геодезических измерений (определений)	0,25
4899	4975142,87	5240993,15	44,991284	34,750294	Метод спутниковых геодезических измерений (определений)	0,25
4900	4975135,59	5240986,55	44,991218	34,750211	Метод спутниковых геодезических измерений (определений)	0,25
4901	4975127,77	5240978,36	44,991147	34,750108	Метод спутниковых геодезических измерений (определений)	0,25
4902	4975123,52	5240969,49	44,991108	34,749996	Метод спутниковых геодезических измерений (определений)	0,25
4903	4975119,25	5240962,80	44,991069	34,749912	Метод спутниковых геодезических измерений (определений)	0,25
4904	4975115,05	5240960,33	44,991031	34,749881	Метод спутниковых геодезических измерений (определений)	0,25
4905	4975109,38	5240961,07	44,990980	34,749891	Метод спутниковых геодезических измерений (определений)	0,25
4906	4975103,99	5240966,07	44,990932	34,749955	Метод спутниковых геодезических измерений (определений)	0,25
4907	4975094,82	5240973,31	44,990850	34,750048	Метод спутниковых геодезических измерений (определений)	0,25
4908	4975087,11	5240976,79	44,990781	34,750093	Метод спутниковых геодезических измерений (определений)	0,25
4909	4975077,88	5240976,79	44,990698	34,750094	Метод спутниковых геодезических измерений (определений)	0,25

(1)	(2)	(3)	(4)	(5)	(6)	(7)
4910	4975070,58	5240973,26	44,990632	34,750050	Метод спутниковых геодезических измерений (определений)	0,25
4911	4975061,19	5240967,80	44,990547	34,749982	Метод спутниковых геодезических измерений (определений)	0,25
4912	4975053,48	5240961,09	44,990477	34,749898	Метод спутниковых геодезических измерений (определений)	0,25
4913	4975047,82	5240959,96	44,990426	34,749884	Метод спутниковых геодезических измерений (определений)	0,25
4914	4975044,56	5240962,42	44,990397	34,749916	Метод спутниковых геодезических измерений (определений)	0,25
4915	4975043,95	5240967,88	44,990392	34,749985	Метод спутниковых геодезических измерений (определений)	0,25
4916	4975047,02	5240974,38	44,990420	34,750067	Метод спутниковых геодезических измерений (определений)	0,25
4917	4975052,74	5240980,42	44,990472	34,750143	Метод спутниковых геодезических измерений (определений)	0,25
4918	4975054,11	5240988,47	44,990485	34,750245	Метод спутниковых геодезических измерений (определений)	0,25
4919	4975052,69	5240997,68	44,990473	34,750362	Метод спутниковых геодезических измерений (определений)	0,25
4920	4975048,16	5241007,27	44,990433	34,750484	Метод спутниковых геодезических измерений (определений)	0,25
4921	4975038,39	5241017,20	44,990346	34,750611	Метод спутниковых геодезических измерений (определений)	0,25
4922	4975029,23	5241021,85	44,990264	34,750671	Метод спутниковых геодезических измерений (определений)	0,25
4923	4975018,43	5241024,73	44,990167	34,750709	Метод спутниковых геодезических измерений (определений)	0,25
4924	4975004,77	5241024,47	44,990044	34,750707	Метод спутниковых геодезических измерений (определений)	0,25
4925	4974995,66	5241022,79	44,989962	34,750687	Метод спутниковых геодезических измерений (определений)	0,25

(1)	(2)	(3)	(4)	(5)	(6)	(7)
4926	4974987,35	5241020,05	44,989887	34,750653	Метод спутниковых геодезических измерений (определений)	0,25
4927	4974980,70	5241018,48	44,989827	34,750634	Метод спутниковых геодезических измерений (определений)	0,25
4928	4974971,03	5241018,16	44,989740	34,750631	Метод спутниковых геодезических измерений (определений)	0,25
4929	4974960,04	5241017,18	44,989641	34,750620	Метод спутниковых геодезических измерений (определений)	0,25
4930	4974950,84	5241014,43	44,989558	34,750586	Метод спутниковых геодезических измерений (определений)	0,25
4931	4974943,00	5241009,05	44,989487	34,750519	Метод спутниковых геодезических измерений (определений)	0,25
4932	4974938,15	5241003,89	44,989443	34,750454	Метод спутниковых геодезических измерений (определений)	0,25
4933	4974929,42	5240998,93	44,989364	34,750392	Метод спутниковых геодезических измерений (определений)	0,25
4934	4974921,44	5240996,78	44,989292	34,750366	Метод спутниковых геодезических измерений (определений)	0,25
4935	4974911,35	5240994,81	44,989201	34,750342	Метод спутниковых геодезических измерений (определений)	0,25
4936	4974904,70	5240990,58	44,989141	34,750289	Метод спутниковых геодезических измерений (определений)	0,25
4937	4974902,32	5240984,17	44,989119	34,750208	Метод спутниковых геодезических измерений (определений)	0,25
4938	4974900,52	5240974,53	44,989102	34,750086	Метод спутниковых геодезических измерений (определений)	0,25
4939	4974900,14	5240967,88	44,989098	34,750002	Метод спутниковых геодезических измерений (определений)	0,25
4940	4974897,73	5240964,31	44,989076	34,749957	Метод спутниковых геодезических измерений (определений)	0,25
4941	4974893,63	5240963,41	44,989039	34,749946	Метод спутниковых геодезических измерений (определений)	0,25

(1)	(2)	(3)	(4)	(5)	(6)	(7)
4942	4974887,27	5240967,22	44,988982	34,749995	Метод спутниковых геодезических измерений (определений)	0,25
4943	4974879,46	5240968,88	44,988912	34,750017	Метод спутниковых геодезических измерений (определений)	0,25
4944	4974873,23	5240970,24	44,988856	34,750035	Метод спутниковых геодезических измерений (определений)	0,25
4945	4974864,64	5240973,94	44,988779	34,750083	Метод спутниковых геодезических измерений (определений)	0,25
4946	4974853,46	5240980,31	44,988679	34,750165	Метод спутниковых геодезических измерений (определений)	0,25
4947	4974843,43	5240983,63	44,988589	34,750208	Метод спутниковых геодезических измерений (определений)	0,25
4948	4974833,29	5240986,51	44,988498	34,750246	Метод спутниковых геодезических измерений (определений)	0,25
4949	4974822,93	5240989,82	44,988405	34,750289	Метод спутниковых геодезических измерений (определений)	0,25
4950	4974814,59	5240989,34	44,988330	34,750284	Метод спутниковых геодезических измерений (определений)	0,25
4951	4974808,62	5240985,43	44,988276	34,750235	Метод спутниковых геодезических измерений (определений)	0,25
4952	4974803,35	5240978,51	44,988228	34,750148	Метод спутниковых геодезических измерений (определений)	0,25
4953	4974800,07	5240973,51	44,988198	34,750085	Метод спутниковых геодезических измерений (определений)	0,25
4954	4974796,74	5240971,98	44,988168	34,750066	Метод спутниковых геодезических измерений (определений)	0,25
4955	4974790,42	5240971,06	44,988111	34,750055	Метод спутниковых геодезических измерений (определений)	0,25
4956	4974784,33	5240969,25	44,988056	34,750033	Метод спутниковых геодезических измерений (определений)	0,25
4957	4974780,75	5240971,20	44,988024	34,750058	Метод спутниковых геодезических измерений (определений)	0,25

(1)	(2)	(3)	(4)	(5)	(6)	(7)
4958	4974776,81	5240976,36	44,987989	34,750124	Метод спутниковых геодезических измерений (определений)	0,25
4959	4974776,22	5240980,30	44,987984	34,750174	Метод спутниковых геодезических измерений (определений)	0,25
4960	4974776,94	5240987,49	44,987991	34,750265	Метод спутниковых геодезических измерений (определений)	0,25
4961	4974779,41	5240995,81	44,988014	34,750370	Метод спутниковых геодезических измерений (определений)	0,25
4962	4974778,02	5241001,84	44,988002	34,750447	Метод спутниковых геодезических измерений (определений)	0,25
4963	4974770,87	5241006,91	44,987938	34,750512	Метод спутниковых геодезических измерений (определений)	0,25
4964	4974760,46	5241013,29	44,987845	34,750594	Метод спутниковых геодезических измерений (определений)	0,25
4965	4974749,20	5241017,67	44,987744	34,750651	Метод спутниковых геодезических измерений (определений)	0,25
4966	4974739,29	5241019,31	44,987655	34,750673	Метод спутниковых геодезических измерений (определений)	0,25
4967	4974725,73	5241019,81	44,987533	34,750681	Метод спутниковых геодезических измерений (определений)	0,25
4968	4974715,27	5241019,66	44,987439	34,750680	Метод спутниковых геодезических измерений (определений)	0,25
4969	4974705,53	5241016,73	44,987351	34,750644	Метод спутниковых геодезических измерений (определений)	0,25
4970	4974699,89	5241013,59	44,987300	34,750605	Метод спутниковых геодезических измерений (определений)	0,25
4971	4974695,56	5241013,14	44,987261	34,750600	Метод спутниковых геодезических измерений (определений)	0,25
4972	4974689,54	5241015,56	44,987207	34,750631	Метод спутниковых геодезических измерений (определений)	0,25
4973	4974683,51	5241018,65	44,987153	34,750671	Метод спутниковых геодезических измерений (определений)	0,25

(1)	(2)	(3)	(4)	(5)	(6)	(7)
4974	4974673,02	5241022,88	44,987059	34,750726	Метод спутниковых геодезических измерений (определений)	0,25
4975	4974665,55	5241024,94	44,986992	34,750753	Метод спутниковых геодезических измерений (определений)	0,25
4976	4974659,10	5241025,36	44,986934	34,750759	Метод спутниковых геодезических измерений (определений)	0,25
4977	4974654,03	5241020,57	44,986888	34,750699	Метод спутниковых геодезических измерений (определений)	0,25
4978	4974653,76	5241014,44	44,986885	34,750621	Метод спутниковых геодезических измерений (определений)	0,25
4979	4974659,05	5241007,38	44,986932	34,750531	Метод спутниковых геодезических измерений (определений)	0,25
4980	4974667,20	5241002,41	44,987005	34,750467	Метод спутниковых геодезических измерений (определений)	0,25
4981	4974671,91	5240998,42	44,987047	34,750416	Метод спутниковых геодезических измерений (определений)	0,25
4982	4974672,75	5240992,83	44,987054	34,750345	Метод спутниковых геодезических измерений (определений)	0,25
4983	4974671,11	5240988,33	44,987039	34,750288	Метод спутниковых геодезических измерений (определений)	0,25
4984	4974665,27	5240983,39	44,986986	34,750226	Метод спутниковых геодезических измерений (определений)	0,25
4985	4974658,06	5240981,56	44,986921	34,750204	Метод спутниковых геодезических измерений (определений)	0,25
4986	4974652,39	5240981,60	44,986870	34,750205	Метод спутниковых геодезических измерений (определений)	0,25
4987	4974648,32	5240977,92	44,986833	34,750159	Метод спутниковых геодезических измерений (определений)	0,25
4988	4974648,04	5240971,79	44,986830	34,750081	Метод спутниковых геодезических измерений (определений)	0,25
4989	4974649,65	5240965,73	44,986844	34,750004	Метод спутниковых геодезических измерений (определений)	0,25

(1)	(2)	(3)	(4)	(5)	(6)	(7)
4990	4974651,92	5240960,55	44,986864	34,749938	Метод спутниковых геодезических измерений (определений)	0,25
4991	4974652,41	5240955,50	44,986868	34,749874	Метод спутниковых геодезических измерений (определений)	0,25
4992	4974650,00	5240951,93	44,986846	34,749829	Метод спутниковых геодезических измерений (определений)	0,25
4993	4974644,47	5240949,04	44,986796	34,749793	Метод спутниковых геодезических измерений (определений)	0,25
4994	4974638,05	5240945,98	44,986738	34,749755	Метод спутниковых геодезических измерений (определений)	0,25
4995	4974632,44	5240941,27	44,986687	34,749696	Метод спутниковых геодезических измерений (определений)	0,25
4996	4974626,81	5240936,55	44,986636	34,749637	Метод спутниковых геодезических измерений (определений)	0,25
4997	4974618,71	5240933,81	44,986563	34,749603	Метод спутниковых геодезических измерений (определений)	0,25
4998	4974609,93	5240933,73	44,986484	34,749603	Метод спутниковых геодезических измерений (определений)	0,25
4999	4974601,13	5240936,18	44,986405	34,749635	Метод спутниковых геодезических измерений (определений)	0,25
5000	4974592,23	5240938,22	44,986325	34,749662	Метод спутниковых геодезических измерений (определений)	0,25
5001	4974580,21	5240940,64	44,986217	34,749694	Метод спутниковых геодезических измерений (определений)	0,25
5002	4974569,93	5240944,49	44,986125	34,749744	Метод спутниковых геодезических измерений (определений)	0,25
5003	4974562,35	5240948,43	44,986057	34,749795	Метод спутниковых геодезических измерений (определений)	0,25
5004	4974553,86	5240952,46	44,985981	34,749847	Метод спутниковых геодезических измерений (определений)	0,25
5005	4974545,73	5240954,26	44,985908	34,749871	Метод спутниковых геодезических измерений (определений)	0,25

(1)	(2)	(3)	(4)	(5)	(6)	(7)
5006	4974537,96	5240953,11	44,985838	34,749857	Метод спутниковых геодезических измерений (определений)	0,25
5007	4974528,99	5240948,99	44,985757	34,749806	Метод спутниковых геодезических измерений (определений)	0,25
5008	4974521,24	5240946,08	44,985687	34,749770	Метод спутниковых геодезических измерений (определений)	0,25
5009	4974512,46	5240946,14	44,985608	34,749772	Метод спутниковых геодезических измерений (определений)	0,25
5010	4974506,77	5240948,79	44,985557	34,749806	Метод спутниковых геодезических измерений (определений)	0,25
5011	4974503,39	5240953,64	44,985527	34,749868	Метод спутниковых геодезических измерений (определений)	0,25
5012	4974500,99	5240962,05	44,985506	34,749975	Метод спутниковых геодезических измерений (определений)	0,25
5013	4974496,16	5240966,92	44,985463	34,750037	Метод спутниковых геодезических измерений (определений)	0,25
5014	4974487,00	5240971,94	44,985381	34,750102	Метод спутниковых геодезических измерений (определений)	0,25
5015	4974473,28	5240976,08	44,985258	34,750156	Метод спутниковых геодезических измерений (определений)	0,25
5016	4974460,48	5240978,57	44,985143	34,750189	Метод спутниковых геодезических измерений (определений)	0,25
5017	4974448,83	5240977,75	44,985038	34,750180	Метод спутниковых геодезических измерений (определений)	0,25
5018	4974439,18	5240975,05	44,984951	34,750147	Метод спутниковых геодезических измерений (определений)	0,25
5019	4974428,34	5240969,05	44,984853	34,750072	Метод спутниковых геодезических измерений (определений)	0,25
5020	4974410,86	5240959,74	44,984695	34,749956	Метод спутниковых геодезических измерений (определений)	0,25
5021	4974403,17	5240950,75	44,984625	34,749843	Метод спутниковых геодезических измерений (определений)	0,25

(1)	(2)	(3)	(4)	(5)	(6)	(7)
5022	4974397,27	5240939,97	44,984571	34,749707	Метод спутниковых геодезических измерений (определений)	0,25
5023	4974394,59	5240929,20	44,984546	34,749571	Метод спутниковых геодезических измерений (определений)	0,25
5024	4974395,36	5240919,28	44,984552	34,749445	Метод спутниковых геодезических измерений (определений)	0,25
5025	4974399,67	5240909,29	44,984590	34,749318	Метод спутниковых геодезических измерений (определений)	0,25
5026	4974405,85	5240901,40	44,984645	34,749217	Метод спутниковых геодезических измерений (определений)	0,25
5027	4974411,95	5240891,27	44,984699	34,749088	Метод спутниковых геодезических измерений (определений)	0,25
5028	4974416,27	5240879,95	44,984737	34,748944	Метод спутниковых геодезических измерений (определений)	0,25
5029	4974419,73	5240866,26	44,984767	34,748770	Метод спутниковых геодезических измерений (определений)	0,25
5030	4974420,85	5240853,27	44,984776	34,748605	Метод спутниковых геодезических измерений (определений)	0,25
5031	4974421,63	5240841,43	44,984782	34,748455	Метод спутниковых геодезических измерений (определений)	0,25
5032	4974419,70	5240833,61	44,984764	34,748356	Метод спутниковых геодезических измерений (определений)	0,25
5033	4974415,76	5240827,75	44,984728	34,748282	Метод спутниковых геодезических измерений (определений)	0,25
5034	4974407,70	5240821,51	44,984655	34,748204	Метод спутниковых геодезических измерений (определений)	0,25
5035	4974398,20	5240815,03	44,984569	34,748123	Метод спутниковых геодезических измерений (определений)	0,25
5036	4974387,40	5240805,62	44,984471	34,748005	Метод спутниковых геодезических измерений (определений)	0,25
5037	4974384,57	5240799,52	44,984445	34,747928	Метод спутниковых геодезических измерений (определений)	0,25

(1)	(2)	(3)	(4)	(5)	(6)	(7)
5038	4974381,16	5240794,52	44,984414	34,747865	Метод спутниковых геодезических измерений (определений)	0,25
5039	4974374,91	5240785,86	44,984357	34,747756	Метод спутниковых геодезических измерений (определений)	0,25
5040	4974368,97	5240779,59	44,984303	34,747677	Метод спутниковых геодезических измерений (определений)	0,25
5041	4974362,24	5240774,38	44,984242	34,747612	Метод спутниковых геодезических измерений (определений)	0,25
5042	4974354,60	5240771,02	44,984173	34,747570	Метод спутниковых геодезических измерений (определений)	0,25
5043	4974347,62	5240768,82	44,984110	34,747543	Метод спутниковых геодезических измерений (определений)	0,25
5044	4974335,22	5240763,43	44,983998	34,747476	Метод спутниковых геодезических измерений (определений)	0,25
5045	4974325,80	5240760,89	44,983913	34,747445	Метод спутниковых геодезических измерений (определений)	0,25
5046	4974315,49	5240758,02	44,983820	34,747410	Метод спутниковых геодезических измерений (определений)	0,25
5047	4974307,51	5240755,50	44,983748	34,747379	Метод спутниковых геодезических измерений (определений)	0,25
5048	4974300,22	5240751,57	44,983682	34,747330	Метод спутниковых геодезических измерений (определений)	0,25
5049	4974295,04	5240745,62	44,983635	34,747255	Метод спутниковых геодезических измерений (определений)	0,25
5050	4974293,65	5240738,96	44,983622	34,747171	Метод спутниковых геодезических измерений (определений)	0,25
5051	4974290,19	5240729,24	44,983590	34,747048	Метод спутниковых геодезических измерений (определений)	0,25
5052	4974286,68	5240724,38	44,983558	34,746987	Метод спутниковых геодезических измерений (определений)	0,25
5053	4974281,49	5240720,39	44,983511	34,746937	Метод спутниковых геодезических измерений (определений)	0,25

(1)	(2)	(3)	(4)	(5)	(6)	(7)
5054	4974274,19	5240718,05	44,983445	34,746908	Метод спутниковых геодезических измерений (определений)	0,25
5055	4974264,42	5240716,06	44,983357	34,746884	Метод спутниковых геодезических измерений (определений)	0,25
5056	4974253,44	5240714,71	44,983258	34,746868	Метод спутниковых геодезических измерений (определений)	0,25
5057	4974244,98	5240713,75	44,983182	34,746857	Метод спутниковых геодезических измерений (определений)	0,25
5058	4974232,66	5240712,53	44,983071	34,746843	Метод спутниковых геодезических измерений (определений)	0,25
5059	4974224,25	5240709,47	44,982995	34,746805	Метод спутниковых геодезических измерений (определений)	0,25
5060	4974217,97	5240703,02	44,982938	34,746724	Метод спутниковых геодезических измерений (определений)	0,25
5061	4974212,28	5240693,03	44,982886	34,746598	Метод спутниковых геодезических измерений (определений)	0,25
5062	4974208,47	5240686,35	44,982851	34,746514	Метод спутниковых геодезических измерений (определений)	0,25
5063	4974202,06	5240680,86	44,982793	34,746445	Метод спутниковых геодезических измерений (определений)	0,25
5064	4974192,21	5240675,94	44,982704	34,746384	Метод спутниковых геодезических измерений (определений)	0,25
5065	4974181,69	5240673,18	44,982609	34,746350	Метод спутниковых геодезических измерений (определений)	0,25
5066	4974171,38	5240669,93	44,982516	34,746310	Метод спутниковых геодезических измерений (определений)	0,25
5067	4974163,99	5240664,02	44,982449	34,746236	Метод спутниковых геодезических измерений (определений)	0,25
5068	4974156,98	5240652,36	44,982385	34,746089	Метод спутниковых геодезических измерений (определений)	0,25
5069	4974150,12	5240637,70	44,982322	34,745904	Метод спутниковых геодезических измерений (определений)	0,25

(1)	(2)	(3)	(4)	(5)	(6)	(7)
5070	4974144,13	5240624,07	44,982267	34,745732	Метод спутниковых геодезических измерений (определений)	0,25
5071	4974138,59	5240609,83	44,982216	34,745552	Метод спутниковых геодезических измерений (определений)	0,25
5072	4974133,61	5240596,77	44,982170	34,745387	Метод спутниковых геодезических измерений (определений)	0,25
5073	4974130,48	5240586,17	44,982141	34,745253	Метод спутниковых геодезических измерений (определений)	0,25
5074	4974128,44	5240579,37	44,982122	34,745167	Метод спутниковых геодезических измерений (определений)	0,25
5075	4974125,26	5240574,21	44,982093	34,745102	Метод спутниковых геодезических измерений (определений)	0,25
5076	4974118,66	5240567,13	44,982033	34,745013	Метод спутниковых геодезических измерений (определений)	0,25
5077	4974111,84	5240559,97	44,981971	34,744923	Метод спутниковых геодезических измерений (определений)	0,25
5078	4974106,12	5240552,33	44,981919	34,744827	Метод спутниковых геодезических измерений (определений)	0,25
5079	4974102,73	5240546,56	44,981888	34,744754	Метод спутниковых геодезических измерений (определений)	0,25
5080	4974099,20	5240543,35	44,981856	34,744714	Метод спутниковых геодезических измерений (определений)	0,25
5081	4974093,79	5240539,75	44,981807	34,744669	Метод спутниковых геодезических измерений (определений)	0,25
5082	4974088,29	5240533,79	44,981757	34,744594	Метод спутниковых геодезических измерений (определений)	0,25
5083	4974086,77	5240529,29	44,981743	34,744537	Метод спутниковых геодезических измерений (определений)	0,25
5084	4974085,96	5240522,10	44,981735	34,744446	Метод спутниковых геодезических измерений (определений)	0,25
5085	4974084,78	5240517,12	44,981724	34,744383	Метод спутниковых геодезических измерений (определений)	0,25

(1)	(2)	(3)	(4)	(5)	(6)	(7)
5086	4974079,31	5240507,67	44,981674	34,744264	Метод спутниковых геодезических измерений (определений)	0,25
5087	4974072,85	5240497,04	44,981615	34,744130	Метод спутниковых геодезических измерений (определений)	0,25
5088	4974051,93	5240464,05	44,981424	34,743714	Метод спутниковых геодезических измерений (определений)	0,25
5089	4974028,30	5240424,13	44,981208	34,743211	Метод спутниковых геодезических измерений (определений)	0,25
5090	4974019,73	5240413,58	44,981130	34,743078	Метод спутниковых геодезических измерений (определений)	0,25
5091	4973997,15	5240391,35	44,980925	34,742799	Метод спутниковых геодезических измерений (определений)	0,25
5092	4973988,92	5240379,75	44,980850	34,742653	Метод спутниковых геодезических измерений (определений)	0,25
5093	4973983,51	5240365,36	44,980800	34,742471	Метод спутниковых геодезических измерений (определений)	0,25
5094	4973981,27	5240353,75	44,980779	34,742324	Метод спутниковых геодезических измерений (определений)	0,25
5095	4973981,11	5240347,67	44,980777	34,742247	Метод спутниковых геодезических измерений (определений)	0,25
5096	4973982,16	5240342,85	44,980786	34,742186	Метод спутниковых геодезических измерений (определений)	0,25
5097	4973980,99	5240337,08	44,980775	34,742113	Метод спутниковых геодезических измерений (определений)	0,25
5098	4973978,25	5240332,43	44,980750	34,742054	Метод спутниковых геодезических измерений (определений)	0,25
5099	4973973,52	5240327,64	44,980707	34,741994	Метод спутниковых геодезических измерений (определений)	0,25
5100	4973965,68	5240320,86	44,980636	34,741909	Метод спутниковых геодезических измерений (определений)	0,25
5101	4973955,87	5240313,82	44,980547	34,741821	Метод спутниковых геодезических измерений (определений)	0,25

(1)	(2)	(3)	(4)	(5)	(6)	(7)
5102	4973944,27	5240306,15	44,980442	34,741725	Метод спутниковых геодезических измерений (определений)	0,25
5103	4973932,42	5240301,07	44,980335	34,741662	Метод спутниковых геодезических измерений (определений)	0,25
5104	4973917,78	5240297,13	44,980203	34,741614	Метод спутниковых геодезических измерений (определений)	0,25
5105	4973904,68	5240295,76	44,980085	34,741598	Метод спутниковых геодезических измерений (определений)	0,25
5106	4973889,24	5240295,45	44,979946	34,741596	Метод спутниковых геодезических измерений (определений)	0,25
5107	4973879,91	5240294,82	44,979862	34,741589	Метод спутниковых геодезических измерений (определений)	0,25
5108	4973872,71	5240291,51	44,979797	34,741548	Метод спутниковых геодезических измерений (определений)	0,25
5109	4973866,22	5240284,89	44,979738	34,741465	Метод спутниковых геодезических измерений (определений)	0,25
5110	4973856,31	5240274,95	44,979648	34,741340	Метод спутниковых геодезических измерений (определений)	0,25
5111	4973846,04	5240267,75	44,979555	34,741250	Метод спутниковых геодезических измерений (определений)	0,25
5112	4973836,22	5240260,64	44,979466	34,741161	Метод спутниковых геодезических измерений (определений)	0,25
5113	4973824,84	5240253,21	44,979363	34,741068	Метод спутниковых геодезических измерений (определений)	0,25
5114	4973818,23	5240246,44	44,979303	34,740983	Метод спутниковых геодезических измерений (определений)	0,25
5115	4973810,41	5240239,33	44,979232	34,740894	Метод спутниковых геодезических измерений (определений)	0,25
5116	4973803,99	5240236,91	44,979174	34,740864	Метод спутниковых геодезических измерений (определений)	0,25
5117	4973793,97	5240238,47	44,979084	34,740885	Метод спутниковых геодезических измерений (определений)	0,25

(1)	(2)	(3)	(4)	(5)	(6)	(7)
5118	4973780,93	5240242,15	44,978967	34,740933	Метод спутниковых геодезических измерений (определений)	0,25
5119	4973770,45	5240245,66	44,978873	34,740979	Метод спутниковых геодезических измерений (определений)	0,25
5120	4973762,32	5240247,09	44,978800	34,740998	Метод спутниковых геодезических измерений (определений)	0,25
5121	4973751,44	5240247,39	44,978702	34,741003	Метод спутниковых геодезических измерений (определений)	0,25
5122	4973736,08	5240247,86	44,978564	34,741011	Метод спутниковых геодезических измерений (определений)	0,25
5123	4973723,53	5240247,52	44,978451	34,741008	Метод спутниковых геодезических измерений (определений)	0,25
5124	4973712,64	5240248,29	44,978353	34,741019	Метод спутниковых геодезических измерений (определений)	0,25
5125	4973702,60	5240251,90	44,978263	34,741066	Метод спутниковых геодезических измерений (определений)	0,25
5126	4973692,78	5240256,29	44,978175	34,741123	Метод спутниковых геодезических измерений (определений)	0,25
5127	4973685,31	5240258,35	44,978108	34,741150	Метод спутниковых геодезических измерений (определений)	0,25
5128	4973676,18	5240259,37	44,978026	34,741164	Метод спутниковых геодезических измерений (определений)	0,25
5129	4973662,64	5240258,13	44,977904	34,741150	Метод спутниковых геодезических измерений (определений)	0,25
5130	4973653,55	5240255,87	44,977822	34,741122	Метод спутниковых геодезических измерений (определений)	0,25
5131	4973644,37	5240251,52	44,977739	34,741068	Метод спутниковых геодезических измерений (определений)	0,25
5132	4973638,64	5240245,53	44,977687	34,740993	Метод спутниковых геодезических измерений (определений)	0,25
5133	4973631,71	5240237,96	44,977624	34,740898	Метод спутниковых геодезических измерений (определений)	0,25

(1)	(2)	(3)	(4)	(5)	(6)	(7)
5134	4973623,91	5240227,90	44,977553	34,740771	Метод спутниковых геодезических измерений (определений)	0,25
5135	4973617,99	5240219,77	44,977499	34,740669	Метод спутниковых геодезических измерений (определений)	0,25
5136	4973612,29	5240211,15	44,977447	34,740560	Метод спутниковых геодезических измерений (определений)	0,25
5137	4973609,26	5240201,89	44,977419	34,740443	Метод спутниковых геодезических измерений (определений)	0,25
5138	4973608,92	5240191,30	44,977415	34,740309	Метод спутниковых геодезических измерений (определений)	0,25
5139	4973610,13	5240180,74	44,977425	34,740175	Метод спутниковых геодезических измерений (определений)	0,25
5140	4973610,21	5240172,23	44,977425	34,740067	Метод спутниковых геодезических измерений (определений)	0,25
5141	4973609,09	5240160,77	44,977414	34,739922	Метод спутниковых геодезических измерений (определений)	0,25
5142	4973605,44	5240147,64	44,977380	34,739756	Метод спутниковых геодезических измерений (определений)	0,25
5143	4973599,75	5240138,13	44,977328	34,739636	Метод спутниковых геодезических измерений (определений)	0,25
5144	4973592,49	5240129,23	44,977262	34,739524	Метод спутниковых геодезических измерений (определений)	0,25
5145	4973585,33	5240121,75	44,977197	34,739430	Метод спутниковых геодезических измерений (определений)	0,25
5146	4973573,91	5240107,90	44,977093	34,739256	Метод спутниковых геодезических измерений (определений)	0,25
5147	4973566,54	5240099,80	44,977026	34,739154	Метод спутниковых геодезических измерений (определений)	0,25
5148	4973560,59	5240094,86	44,976972	34,739092	Метод спутниковых геодезических измерений (определений)	0,25
5149	4973550,97	5240089,71	44,976885	34,739028	Метод спутниковых геодезических измерений (определений)	0,25

(1)	(2)	(3)	(4)	(5)	(6)	(7)
5150	4973540,03	5240082,28	44,976786	34,738935	Метод спутниковых геодезических измерений (определений)	0,25
5151	4973531,99	5240075,11	44,976713	34,738845	Метод спутниковых геодезических измерений (определений)	0,25
5152	4973525,02	5240071,80	44,976650	34,738804	Метод спутниковых геодезических измерений (определений)	0,25
5153	4973517,47	5240070,76	44,976582	34,738792	Метод спутниковых геодезических измерений (определений)	0,25
5154	4973507,58	5240070,84	44,976493	34,738794	Метод спутниковых геодезических измерений (определений)	0,25
5155	4973498,80	5240069,17	44,976414	34,738774	Метод спутниковых геодезических измерений (определений)	0,25
5156	4973489,73	5240064,76	44,976332	34,738719	Метод спутниковых геодезических измерений (определений)	0,25
5157	4973478,59	5240056,60	44,976231	34,738617	Метод спутниковых геодезических измерений (определений)	0,25
5158	4973462,03	5240044,63	44,976081	34,738467	Метод спутниковых геодезических измерений (определений)	0,25
5159	4973450,33	5240036,45	44,975975	34,738365	Метод спутниковых геодезических измерений (определений)	0,25
5160	4973443,91	5240033,15	44,975917	34,738324	Метод спутниковых геодезических измерений (определений)	0,25
5161	4973437,02	5240032,55	44,975855	34,738317	Метод спутниковых геодезических измерений (определений)	0,25
5162	4973429,55	5240035,86	44,975788	34,738360	Метод спутниковых геодезических измерений (определений)	0,25
5163	4973413,90	5240045,34	44,975648	34,738482	Метод спутниковых геодезических измерений (определений)	0,25
5164	4973401,36	5240054,62	44,975536	34,738601	Метод спутниковых геодезических измерений (определений)	0,25
5165	4973388,63	5240061,37	44,975422	34,738688	Метод спутниковых геодезических измерений (определений)	0,25

(1)	(2)	(3)	(4)	(5)	(6)	(7)
5166	4973376,04	5240065,51	44,975309	34,738742	Метод спутниковых геодезических измерений (определений)	0,25
5167	4973362,34	5240068,37	44,975186	34,738780	Метод спутниковых геодезических измерений (определений)	0,25
5168	4973343,19	5240071,60	44,975014	34,738823	Метод спутниковых геодезических измерений (определений)	0,25
5169	4973332,82	5240074,79	44,974921	34,738865	Метод спутниковых геодезических измерений (определений)	0,25
5170	4973320,76	5240081,64	44,974813	34,738953	Метод спутниковых геодезических измерений (определений)	0,25
5171	4973300,65	5240091,79	44,974633	34,739084	Метод спутниковых геодезических измерений (определений)	0,25
5172	4973287,60	5240097,00	44,974516	34,739152	Метод спутниковых геодезических измерений (определений)	0,25
5173	4973276,36	5240099,03	44,974415	34,739179	Метод спутниковых геодезических измерений (определений)	0,25
5174	4973263,78	5240100,90	44,974302	34,739204	Метод спутниковых геодезических измерений (определений)	0,25
5175	4973250,90	5240099,67	44,974186	34,739190	Метод спутниковых геодезических измерений (определений)	0,25
5176	4973238,48	5240096,32	44,974074	34,739149	Метод спутниковых геодезических измерений (определений)	0,25
5177	4973225,98	5240091,54	44,973961	34,739090	Метод спутниковых геодезических измерений (определений)	0,25
5178	4973212,33	5240088,49	44,973838	34,739053	Метод спутниковых геодезических измерений (определений)	0,25
5179	4973204,56	5240087,39	44,973768	34,739040	Метод спутниковых геодезических измерений (определений)	0,25
5180	4973201,44	5240088,07	44,973740	34,739049	Метод спутниковых геодезических измерений (определений)	0,25
5181	4973198,64	5240090,12	44,973715	34,739075	Метод спутниковых геодезических измерений (определений)	0,25

(1)	(2)	(3)	(4)	(5)	(6)	(7)
5182	4973193,48	5240095,35	44,973669	34,739142	Метод спутниковых геодезических измерений (определений)	0,25
5183	4973185,21	5240100,16	44,973595	34,739204	Метод спутниковых геодезических измерений (определений)	0,25
5184	4973176,97	5240102,35	44,973521	34,739233	Метод спутниковых геодезических измерений (определений)	0,25
5185	4973164,74	5240103,12	44,973411	34,739244	Метод спутниковых геодезических измерений (определений)	0,25
5186	4973152,42	5240100,56	44,973300	34,739213	Метод спутниковых геодезических измерений (определений)	0,25
5187	4973144,02	5240095,99	44,973224	34,739156	Метод спутниковых геодезических измерений (определений)	0,25
5188	4973137,76	5240088,58	44,973167	34,739063	Метод спутниковых геодезических измерений (определений)	0,25
5189	4973132,16	5240081,03	44,973116	34,738968	Метод спутниковых геодезических измерений (определений)	0,25
5190	4973123,55	5240073,54	44,973038	34,738874	Метод спутниковых геодезических измерений (определений)	0,25
5191	4973114,27	5240068,03	44,972954	34,738805	Метод спутниковых геодезических измерений (определений)	0,25
5192	4973101,98	5240063,71	44,972843	34,738752	Метод спутниковых геодезических измерений (определений)	0,25
5193	4973085,01	5240060,65	44,972690	34,738715	Метод спутниковых геодезических измерений (определений)	0,25
5194	4973072,04	5240056,18	44,972573	34,738660	Метод спутниковых геодезических измерений (определений)	0,25
5195	4973055,23	5240047,65	44,972421	34,738554	Метод спутниковых геодезических измерений (определений)	0,25
5196	4973047,05	5240041,98	44,972347	34,738483	Метод спутниковых геодезических измерений (определений)	0,25
5197	4973038,32	5240037,86	44,972268	34,738432	Метод спутниковых геодезических измерений (определений)	0,25

(1)	(2)	(3)	(4)	(5)	(6)	(7)
5198	4973028,69	5240033,05	44,972181	34,738372	Метод спутниковых геодезических измерений (определений)	0,25
5199	4973024,29	5240028,13	44,972141	34,738310	Метод спутниковых геодезических измерений (определений)	0,25
5200	4973017,75	5240014,89	44,972081	34,738143	Метод спутниковых геодезических измерений (определений)	0,25
5201	4973014,30	5240002,39	44,972049	34,737985	Метод спутниковых геодезических измерений (определений)	0,25
5202	4973011,84	5239993,36	44,972026	34,737871	Метод спутниковых геодезических измерений (определений)	0,25
5203	4973009,44	5239987,83	44,972004	34,737801	Метод спутниковых геодезических измерений (определений)	0,25
5204	4973007,24	5239985,99	44,971984	34,737778	Метод спутниковых геодезических измерений (определений)	0,25
5205	4973004,58	5239985,00	44,971960	34,737766	Метод спутниковых геодезических измерений (определений)	0,25
5206	4973000,36	5239984,96	44,971922	34,737766	Метод спутниковых геодезических измерений (определений)	0,25
5207	4972992,66	5239988,52	44,971853	34,737812	Метод спутниковых геодезических измерений (определений)	0,25
5208	4972986,04	5239994,00	44,971794	34,737882	Метод спутниковых геодезических измерений (определений)	0,25
5209	4972979,08	5240001,35	44,971732	34,737976	Метод спутниковых геодезических измерений (определений)	0,25
5210	4972975,84	5240003,36	44,971703	34,738002	Метод спутниковых геодезических измерений (определений)	0,25
5211	4972971,51	5240004,03	44,971664	34,738011	Метод спутниковых геодезических измерений (определений)	0,25
5212	4972967,51	5240003,12	44,971628	34,738000	Метод спутниковых геодезических измерений (определений)	0,25
5213	4972960,99	5239999,36	44,971569	34,737953	Метод спутниковых геодезических измерений (определений)	0,25

(1)	(2)	(3)	(4)	(5)	(6)	(7)
5214	4972949,85	5239990,11	44,971468	34,737837	Метод спутниковых геодезических измерений (определений)	0,25
5215	4972940,52	5239976,53	44,971383	34,737666	Метод спутниковых геодезических измерений (определений)	0,25
5216	4972930,75	5239963,80	44,971294	34,737506	Метод спутниковых геодезических измерений (определений)	0,25
5217	4972921,17	5239954,96	44,971207	34,737395	Метод спутниковых геодезических измерений (определений)	0,25
5218	4972906,83	5239943,95	44,971077	34,737257	Метод спутниковых геодезических измерений (определений)	0,25
5219	4972896,55	5239938,18	44,970984	34,737185	Метод спутниковых геодезических измерений (определений)	0,25
5220	4972883,14	5239933,71	44,970863	34,737130	Метод спутниковых геодезических измерений (определений)	0,25
5221	4972861,29	5239929,32	44,970666	34,737077	Метод спутниковых геодезических измерений (определений)	0,25
5222	4972830,12	5239921,98	44,970385	34,736988	Метод спутниковых геодезических измерений (определений)	0,25
5223	4972823,46	5239921,70	44,970325	34,736985	Метод спутниковых геодезических измерений (определений)	0,25
5224	4972812,98	5239924,61	44,970231	34,737023	Метод спутниковых геодезических измерений (определений)	0,25
5225	4972801,52	5239926,86	44,970128	34,737053	Метод спутниковых геодезических измерений (определений)	0,25
5226	4972791,62	5239927,39	44,970039	34,737061	Метод спутниковых геодезических измерений (определений)	0,25
5227	4972784,83	5239928,26	44,969978	34,737073	Метод спутниковых геодезических измерений (определений)	0,25
5228	4972776,14	5239931,41	44,969900	34,737114	Метод спутниковых геодезических измерений (определений)	0,25
5229	4972768,33	5239933,73	44,969830	34,737144	Метод спутниковых геодезических измерений (определений)	0,25

(1)	(2)	(3)	(4)	(5)	(6)	(7)
5230	4972760,45	5239933,40	44,969759	34,737141	Метод спутниковых геодезических измерений (определений)	0,25
5231	4972750,55	5239932,68	44,969670	34,737133	Метод спутниковых геодезических измерений (определений)	0,25
5232	4972742,22	5239933,00	44,969595	34,737138	Метод спутниковых геодезических измерений (определений)	0,25
5233	4972734,10	5239933,81	44,969522	34,737149	Метод спутниковых геодезических измерений (определений)	0,25
5234	4972724,85	5239936,56	44,969439	34,737185	Метод спутниковых геодезических измерений (определений)	0,25
5235	4972713,34	5239943,78	44,969336	34,737278	Метод спутниковых геодезических измерений (определений)	0,25
5236	4972705,05	5239949,46	44,969262	34,737351	Метод спутниковых геодезических измерений (определений)	0,25
5237	4972692,55	5239955,43	44,969150	34,737428	Метод спутниковых геодезических измерений (определений)	0,25
5238	4972682,30	5239957,83	44,969058	34,737460	Метод спутниковых геодезических измерений (определений)	0,25
5239	4972668,86	5239958,35	44,968937	34,737468	Метод спутниковых геодезических измерений (определений)	0,25
5240	4972650,86	5239956,91	44,968775	34,737452	Метод спутниковых геодезических измерений (определений)	0,25
5241	4972623,86	5239957,13	44,968532	34,737458	Метод спутниковых геодезических измерений (определений)	0,25
5242	4972606,28	5239957,60	44,968374	34,737466	Метод спутниковых геодезических измерений (определений)	0,25
5243	4972591,38	5239958,25	44,968240	34,737476	Метод спутниковых геодезических измерений (определений)	0,25
5244	4972580,50	5239957,66	44,968142	34,737470	Метод спутниковых геодезических измерений (определений)	0,25
5245	4972570,19	5239954,90	44,968049	34,737436	Метод спутниковых геодезических измерений (определений)	0,25

(1)	(2)	(3)	(4)	(5)	(6)	(7)
5246	4972552,90	5239950,39	44,967893	34,737381	Метод спутниковых геодезических измерений (определений)	0,25
5247	4972541,28	5239944,91	44,967788	34,737313	Метод спутниковых геодезических измерений (определений)	0,25
5248	4972532,87	5239940,03	44,967712	34,737252	Метод спутниковых геодезических измерений (определений)	0,25
5249	4972524,57	5239936,63	44,967637	34,737210	Метод спутниковых геодезических измерений (определений)	0,25
5250	4972515,15	5239934,01	44,967552	34,737178	Метод спутниковых геодезических измерений (определений)	0,25
5251	4972501,61	5239931,36	44,967430	34,737146	Метод спутниковых геодезических измерений (определений)	0,25
5252	4972490,29	5239930,63	44,967328	34,737138	Метод спутниковых геодезических измерений (определений)	0,25
5253	4972473,17	5239931,58	44,967174	34,737152	Метод спутниковых геодезических измерений (определений)	0,25
5254	4972455,79	5239933,94	44,967018	34,737184	Метод спутниковых геодезических измерений (определений)	0,25
5255	4972434,21	5239937,91	44,966824	34,737237	Метод спутниковых геодезических измерений (определений)	0,25
5256	4972426,98	5239938,95	44,966759	34,737251	Метод спутниковых геодезических измерений (определений)	0,25
5257	4972420,42	5239937,86	44,966700	34,737238	Метод спутниковых геодезических измерений (определений)	0,25
5258	4972416,02	5239933,25	44,966660	34,737180	Метод спутниковых геодезических измерений (определений)	0,25
5259	4972412,74	5239926,52	44,966630	34,737095	Метод спутниковых геодезических измерений (определений)	0,25
5260	4972405,95	5239916,42	44,966568	34,736968	Метод спутниковых геодезических измерений (определений)	0,25
5261	4972393,97	5239902,51	44,966459	34,736793	Метод спутниковых геодезических измерений (определений)	0,25

(1)	(2)	(3)	(4)	(5)	(6)	(7)
5262	4972383,62	5239892,78	44,966365	34,736671	Метод спутниковых геодезических измерений (определений)	0,25
5263	4972373,56	5239885,98	44,966274	34,736586	Метод спутниковых геодезических измерений (определений)	0,25
5264	4972362,29	5239878,78	44,966172	34,736496	Метод спутниковых геодезических измерений (определений)	0,25
5265	4972353,25	5239870,71	44,966090	34,736395	Метод спутниковых геодезических измерений (определений)	0,25
5266	4972346,67	5239862,36	44,966030	34,736290	Метод спутниковых геодезических измерений (определений)	0,25
5267	4972340,67	5239850,23	44,965975	34,736137	Метод спутниковых геодезических измерений (определений)	0,25
5268	4972335,75	5239841,03	44,965930	34,736021	Метод спутниковых геодезических измерений (определений)	0,25
5269	4972330,47	5239834,59	44,965882	34,735940	Метод спутниковых геодезических измерений (определений)	0,25
5270	4972322,42	5239828,75	44,965809	34,735867	Метод спутниковых геодезических измерений (определений)	0,25
5271	4972316,70	5239822,39	44,965757	34,735787	Метод спутниковых геодезических измерений (определений)	0,25
5272	4972313,87	5239815,26	44,965731	34,735697	Метод спутниковых геодезических измерений (определений)	0,25
5273	4972310,39	5239808,04	44,965699	34,735606	Метод спутниковых геодезических измерений (определений)	0,25
5274	4972304,72	5239796,26	44,965647	34,735457	Метод спутниковых геодезических измерений (определений)	0,25
5275	4972299,08	5239781,35	44,965595	34,735269	Метод спутниковых геодезических измерений (определений)	0,25
5276	4972296,28	5239771,87	44,965569	34,735149	Метод спутниковых геодезических измерений (определений)	0,25
5277	4972291,04	5239762,19	44,965521	34,735027	Метод спутниковых геодезических измерений (определений)	0,25

(1)	(2)	(3)	(4)	(5)	(6)	(7)
5278	4972283,54	5239754,88	44,965453	34,734935	Метод спутниковых геодезических измерений (определений)	0,25
5279	4972272,19	5239745,99	44,965350	34,734824	Метод спутниковых геодезических измерений (определений)	0,25
5280	4972262,12	5239741,32	44,965259	34,734766	Метод спутниковых геодезических измерений (определений)	0,25
5281	4972247,60	5239736,84	44,965128	34,734711	Метод спутниковых геодезических измерений (определений)	0,25
5282	4972235,70	5239736,50	44,965021	34,734708	Метод спутниковых геодезических измерений (определений)	0,25
5283	4972222,03	5239737,40	44,964898	34,734721	Метод спутниковых геодезических измерений (определений)	0,25
5284	4972212,24	5239738,95	44,964810	34,734742	Метод спутниковых геодезических измерений (определений)	0,25
5285	4972199,78	5239740,59	44,964698	34,734764	Метод спутниковых геодезических измерений (определений)	0,25
5286	4972189,53	5239741,98	44,964606	34,734783	Метод спутниковых геодезических измерений (определений)	0,25
5287	4972183,77	5239740,81	44,964554	34,734769	Метод спутниковых геодезических измерений (определений)	0,25
5288	4972179,67	5239738,98	44,964517	34,734746	Метод спутниковых геодезических измерений (определений)	0,25
5289	4972177,34	5239738,87	44,964496	34,734745	Метод спутниковых геодезических измерений (определений)	0,25
5290	4972175,89	5239740,03	44,964483	34,734760	Метод спутниковых геодезических измерений (определений)	0,25
5291	4972175,20	5239742,23	44,964477	34,734788	Метод спутниковых геодезических измерений (определений)	0,25
5292	4972175,22	5239751,24	44,964478	34,734902	Метод спутниковых геодезических измерений (определений)	0,25
5293	4972171,70	5239760,27	44,964447	34,735017	Метод спутниковых геодезических измерений (определений)	0,25

(1)	(2)	(3)	(4)	(5)	(6)	(7)
5294	4972164,85	5239767,30	44,964386	34,735107	Метод спутниковых геодезических измерений (определений)	0,25
5295	4972157,04	5239770,07	44,964316	34,735143	Метод спутниковых геодезических измерений (определений)	0,25
5296	4972148,38	5239768,89	44,964238	34,735129	Метод спутниковых геодезических измерений (определений)	0,25
5297	4972140,77	5239762,90	44,964169	34,735054	Метод спутниковых геодезических измерений (определений)	0,25
5298	4972136,70	5239758,83	44,964132	34,735003	Метод спутниковых геодезических измерений (определений)	0,25
5299	4972134,63	5239754,41	44,964113	34,734947	Метод спутниковых геодезических измерений (определений)	0,25
5300	4972134,79	5239748,81	44,964114	34,734876	Метод спутниковых геодезических измерений (определений)	0,25
5301	4972136,17	5239743,86	44,964126	34,734813	Метод спутниковых геодезических измерений (определений)	0,25
5302	4972135,76	5239740,30	44,964122	34,734768	Метод спутниковых геодезических измерений (определений)	0,25
5303	4972134,34	5239737,51	44,964109	34,734733	Метод спутниковых геодезических измерений (определений)	0,25
5304	4972132,14	5239735,04	44,964089	34,734702	Метод спутниковых геодезических измерений (определений)	0,25
5305	4972129,60	5239733,20	44,964066	34,734679	Метод спутниковых геодезических измерений (определений)	0,25
5306	4972120,30	5239729,64	44,963982	34,734635	Метод спутниковых геодезических измерений (определений)	0,25
5307	4972109,45	5239725,99	44,963884	34,734590	Метод спутниковых геодезических измерений (определений)	0,25
5308	4972100,46	5239724,03	44,963803	34,734566	Метод спутниковых геодезических измерений (определений)	0,25
5309	4972087,57	5239723,03	44,963687	34,734555	Метод спутниковых геодезических измерений (определений)	0,25

(1)	(2)	(3)	(4)	(5)	(6)	(7)
5310	4972073,78	5239724,15	44,963563	34,734571	Метод спутниковых геодезических измерений (определений)	0,25
5311	4972062,41	5239727,94	44,963461	34,734620	Метод спутниковых геодезических измерений (определений)	0,25
5312	4972054,27	5239731,86	44,963388	34,734671	Метод спутниковых геодезических измерений (определений)	0,25
5313	4972046,56	5239734,80	44,963319	34,734709	Метод спутниковых геодезических измерений (определений)	0,25
5314	4972037,21	5239736,59	44,963235	34,734733	Метод спутниковых геодезических измерений (определений)	0,25
5315	4972025,09	5239737,98	44,963126	34,734752	Метод спутниковых геодезических измерений (определений)	0,25
5316	4972011,40	5239739,35	44,963003	34,734771	Метод спутниковых геодезических измерений (определений)	0,25
5317	4971995,85	5239738,32	44,962863	34,734760	Метод спутниковых геодезических измерений (определений)	0,25
5318	4971984,21	5239735,38	44,962758	34,734724	Метод спутниковых геодезических измерений (определений)	0,25
5319	4971975,36	5239731,12	44,962678	34,734671	Метод спутниковых геодезических измерений (определений)	0,25
5320	4971965,85	5239726,62	44,962592	34,734615	Метод спутниковых геодезических измерений (определений)	0,25
5321	4971958,09	5239724,88	44,962522	34,734594	Метод спутниковых геодезических измерений (определений)	0,25
5322	4971946,42	5239723,91	44,962417	34,734583	Метод спутниковых геодезических измерений (определений)	0,25
5323	4971933,54	5239722,51	44,962301	34,734567	Метод спутниковых геодезических измерений (определений)	0,25
5324	4971920,47	5239718,38	44,962183	34,734516	Метод спутниковых геодезических измерений (определений)	0,25
5325	4971907,04	5239715,47	44,962062	34,734481	Метод спутниковых геодезических измерений (определений)	0,25

(1)	(2)	(3)	(4)	(5)	(6)	(7)
5326	4971894,07	5239713,08	44,961945	34,734452	Метод спутниковых геодезических измерений (определений)	0,25
5327	4971884,08	5239711,34	44,961855	34,734431	Метод спутниковых геодезических измерений (определений)	0,25
5328	4971874,86	5239709,83	44,961772	34,734413	Метод спутниковых геодезических измерений (определений)	0,25
5329	4971871,33	5239708,43	44,961740	34,734396	Метод спутниковых геодезических измерений (определений)	0,25
5330	4971868,35	5239705,96	44,961713	34,734365	Метод спутниковых геодезических измерений (определений)	0,25
5331	4971864,07	5239699,93	44,961674	34,734289	Метод спутниковых геодезических измерений (определений)	0,25
5332	4971859,43	5239696,19	44,961632	34,734242	Метод спутниковых геодезических измерений (определений)	0,25
5333	4971855,22	5239695,27	44,961594	34,734231	Метод спутниковых геодезических измерений (определений)	0,25
5334	4971850,77	5239695,05	44,961554	34,734229	Метод спутниковых геодезических измерений (определений)	0,25
5335	4971844,67	5239694,54	44,961499	34,734223	Метод спутниковых геодезических измерений (определений)	0,25
5336	4971839,79	5239693,22	44,961455	34,734207	Метод спутниковых геодезических измерений (определений)	0,25
5337	4971829,72	5239689,03	44,961364	34,734155	Метод спутниковых геодезических измерений (определений)	0,25
5338	4971822,87	5239684,79	44,961302	34,734102	Метод спутниковых геодезических измерений (определений)	0,25
5339	4971810,89	5239680,96	44,961194	34,734055	Метод спутниковых геодезических измерений (определений)	0,25
5340	4971799,35	5239680,45	44,961090	34,734050	Метод спутниковых геодезических измерений (определений)	0,25
5341	4971789,37	5239677,60	44,961000	34,734015	Метод спутниковых геодезических измерений (определений)	0,25

(1)	(2)	(3)	(4)	(5)	(6)	(7)
5342	4971780,54	5239672,06	44,960920	34,733946	Метод спутниковых геодезических измерений (определений)	0,25
5343	4971772,24	5239667,41	44,960845	34,733888	Метод спутниковых геодезических измерений (определений)	0,25
5344	4971760,49	5239663,92	44,960739	34,733845	Метод спутниковых геодезических измерений (определений)	0,25
5345	4971747,98	5239658,75	44,960626	34,733781	Метод спутниковых геодезических измерений (определений)	0,25
5346	4971741,10	5239657,88	44,960564	34,733771	Метод спутниковых геодезических измерений (определений)	0,25
5347	4971733,30	5239659,32	44,960494	34,733790	Метод спутниковых геодезических измерений (определений)	0,25
5348	4971724,21	5239657,81	44,960412	34,733772	Метод спутниковых геодезических измерений (определений)	0,25
5349	4971714,14	5239652,66	44,960321	34,733708	Метод спутниковых геодезических измерений (определений)	0,25
5350	4971703,53	5239646,80	44,960225	34,733635	Метод спутниковых геодезических измерений (определений)	0,25
5351	4971696,92	5239640,68	44,960165	34,733558	Метод спутниковых геодезических измерений (определений)	0,25
5352	4971687,47	5239628,89	44,960079	34,733410	Метод спутниковых геодезических измерений (определений)	0,25
5353	4971683,25	5239617,65	44,960040	34,733268	Метод спутниковых геодезических измерений (определений)	0,25
5354	4971678,76	5239609,63	44,959999	34,733167	Метод спутниковых геодезических измерений (определений)	0,25
5355	4971672,04	5239603,26	44,959938	34,733087	Метод спутниковых геодезических измерений (определений)	0,25
5356	4971663,09	5239597,98	44,959857	34,733021	Метод спутниковых геодезических измерений (определений)	0,25
5357	4971651,35	5239594,14	44,959751	34,732974	Метод спутниковых геодезических измерений (определений)	0,25

(1)	(2)	(3)	(4)	(5)	(6)	(7)
5358	4971636,06	5239589,68	44,959613	34,732919	Метод спутниковых геодезических измерений (определений)	0,25
5359	4971623,54	5239583,94	44,959500	34,732848	Метод спутниковых геодезических измерений (определений)	0,25
5360	4971619,01	5239581,22	44,959459	34,732814	Метод спутниковых геодезических измерений (определений)	0,25
5361	4971615,50	5239577,07	44,959427	34,732762	Метод спутниковых геодезических измерений (определений)	0,25
5362	4971612,00	5239570,59	44,959395	34,732680	Метод спутниковых геодезических измерений (определений)	0,25
5363	4971606,30	5239563,18	44,959343	34,732587	Метод спутниковых геодезических измерений (определений)	0,25
5364	4971599,88	5239559,25	44,959285	34,732538	Метод спутниковых геодезических измерений (определений)	0,25
5365	4971596,67	5239558,29	44,959256	34,732526	Метод спутниковых геодезических измерений (определений)	0,25
5366	4971578,94	5239552,21	44,959096	34,732451	Метод спутниковых геодезических измерений (определений)	0,25
5367	4971545,96	5239538,63	44,958798	34,732283	Метод спутниковых геодезических измерений (определений)	0,25
5368	4971532,58	5239530,52	44,958677	34,732182	Метод спутниковых геодезических измерений (определений)	0,25
5369	4971495,19	5239512,36	44,958339	34,731956	Метод спутниковых геодезических измерений (определений)	0,25
5370	4971483,92	5239505,38	44,958237	34,731869	Метод спутниковых геодезических измерений (определений)	0,25
5371	4971473,63	5239499,99	44,958144	34,731802	Метод спутниковых геодезических измерений (определений)	0,25
5372	4971460,23	5239495,21	44,958023	34,731743	Метод спутниковых геодезических измерений (определений)	0,25
5373	4971435,30	5239486,54	44,957798	34,731636	Метод спутниковых геодезических измерений (определений)	0,25

(1)	(2)	(3)	(4)	(5)	(6)	(7)
5374	4971420,57	5239481,25	44,957665	34,731571	Метод спутниковых геодезических измерений (определений)	0,25
5375	4971402,51	5239475,63	44,957502	34,731502	Метод спутниковых геодезических измерений (определений)	0,25
5376	4971384,77	5239470,74	44,957342	34,731442	Метод спутниковых геодезических измерений (определений)	0,25
5377	4971367,50	5239464,73	44,957186	34,731368	Метод спутниковых геодезических измерений (определений)	0,25
5378	4971347,65	5239459,03	44,957007	34,731298	Метод спутниковых геодезических измерений (определений)	0,25
5379	4971332,13	5239454,70	44,956867	34,731245	Метод спутниковых геодезических измерений (определений)	0,25
5380	4971315,93	5239452,79	44,956721	34,731223	Метод спутниковых геодезических измерений (определений)	0,25
5381	4971299,07	5239448,00	44,956569	34,731164	Метод спутниковых геодезических измерений (определений)	0,25
5382	4971283,22	5239443,25	44,956426	34,731106	Метод спутниковых геодезических измерений (определений)	0,25
5383	4971269,29	5239435,95	44,956300	34,731015	Метод спутниковых геодезических измерений (определений)	0,25
5384	4971257,69	5239429,77	44,956195	34,730938	Метод спутниковых геодезических измерений (определений)	0,25
5385	4971245,68	5239418,37	44,956086	34,730795	Метод спутниковых геодезических измерений (определений)	0,25
5386	4971235,60	5239401,94	44,955994	34,730588	Метод спутниковых геодезических измерений (определений)	0,25
5387	4971228,55	5239384,18	44,955929	34,730364	Метод спутниковых геодезических измерений (определений)	0,25
5388	4971219,49	5239367,30	44,955846	34,730151	Метод спутниковых геодезических измерений (определений)	0,25
5389	4971210,40	5239353,41	44,955763	34,729976	Метод спутниковых геодезических измерений (определений)	0,25

(1)	(2)	(3)	(4)	(5)	(6)	(7)
5390	4971198,29	5239341,45	44,955653	34,729826	Метод спутниковых геодезических измерений (определений)	0,25
5391	4971187,83	5239329,98	44,955558	34,729682	Метод спутниковых геодезических измерений (определений)	0,25
5392	4971173,28	5239317,20	44,955426	34,729522	Метод спутниковых геодезических измерений (определений)	0,25
5393	4971158,06	5239304,76	44,955288	34,729366	Метод спутниковых геодезических измерений (определений)	0,25
5394	4971148,15	5239295,43	44,955198	34,729249	Метод спутниковых геодезических измерений (определений)	0,25
5395	4971141,75	5239291,02	44,955140	34,729194	Метод спутниковых геодезических измерений (определений)	0,25
5396	4971134,55	5239287,80	44,955075	34,729154	Метод спутниковых геодезических измерений (определений)	0,25
5397	4971117,94	5239283,07	44,954925	34,729096	Метод спутниковых геодезических измерений (определений)	0,25
5398	4971100,37	5239282,05	44,954767	34,729085	Метод спутниковых геодезических измерений (определений)	0,25
5399	4971087,53	5239277,58	44,954651	34,729030	Метод спутниковых геодезических измерений (определений)	0,25
5400	4971073,70	5239271,20	44,954526	34,728951	Метод спутниковых геодезических измерений (определений)	0,25
5401	4971059,51	5239266,03	44,954398	34,728887	Метод спутниковых геодезических измерений (определений)	0,25
5402	4971043,54	5239263,81	44,954254	34,728861	Метод спутниковых геодезических измерений (определений)	0,25
5403	4971025,89	5239260,66	44,954095	34,728823	Метод спутниковых геодезических измерений (определений)	0,25
5404	4971011,27	5239255,69	44,953963	34,728762	Метод спутниковых геодезических измерений (определений)	0,25
5405	4970998,47	5239246,65	44,953847	34,728649	Метод спутниковых геодезических измерений (определений)	0,25

(1)	(2)	(3)	(4)	(5)	(6)	(7)
5406	4970990,45	5239236,31	44,953774	34,728519	Метод спутниковых геодезических измерений (определений)	0,25
5407	4970983,01	5239224,25	44,953706	34,728367	Метод спутниковых геодезических измерений (определений)	0,25
5408	4970974,86	5239215,17	44,953632	34,728253	Метод спутниковых геодезических измерений (определений)	0,25
5409	4970967,48	5239209,76	44,953565	34,728185	Метод спутниковых геодезических измерений (определений)	0,25
5410	4970959,52	5239205,02	44,953493	34,728126	Метод спутниковых геодезических измерений (определений)	0,25
5411	4970945,81	5239197,39	44,953369	34,728031	Метод спутниковых геодезических измерений (определений)	0,25
5412	4970940,05	5239195,83	44,953317	34,728012	Метод спутниковых геодезических измерений (определений)	0,25
5413	4970934,38	5239195,61	44,953266	34,728010	Метод спутниковых геодезических измерений (определений)	0,25
5414	4970916,23	5239198,05	44,953103	34,728043	Метод спутниковых геодезических измерений (определений)	0,25
5415	4970902,89	5239199,20	44,952983	34,728059	Метод спутниковых геодезических измерений (определений)	0,25
5416	4970889,58	5239197,71	44,952863	34,728042	Метод спутниковых геодезических измерений (определений)	0,25
5417	4970883,14	5239196,17	44,952805	34,728023	Метод спутниковых геодезических измерений (определений)	0,25
5418	4970878,93	5239193,91	44,952767	34,727995	Метод спутниковых геодезических измерений (определений)	0,25
5419	4970870,79	5239185,63	44,952693	34,727891	Метод спутниковых геодезических измерений (определений)	0,25
5420	4970864,64	5239176,96	44,952637	34,727782	Метод спутниковых геодезических измерений (определений)	0,25
5421	4970859,06	5239168,78	44,952586	34,727679	Метод спутниковых геодезических измерений (определений)	0,25

(1)	(2)	(3)	(4)	(5)	(6)	(7)
5422	4970855,77	5239163,07	44,952556	34,727607	Метод спутниковых геодезических измерений (определений)	0,25
5423	4970850,84	5239156,40	44,952511	34,727523	Метод спутниковых геодезических измерений (определений)	0,25
5424	4970847,55	5239152,16	44,952481	34,727470	Метод спутниковых геодезических измерений (определений)	0,25
5425	4970845,34	5239150,58	44,952461	34,727450	Метод спутниковых геодезических измерений (определений)	0,25
5426	4970840,90	5239149,97	44,952421	34,727443	Метод спутниковых геодезических измерений (определений)	0,25
5427	4970833,10	5239151,48	44,952351	34,727463	Метод спутниковых геодезических измерений (определений)	0,25
5428	4970821,85	5239153,51	44,952250	34,727490	Метод спутниковых геодезических измерений (определений)	0,25
5429	4970809,08	5239153,79	44,952135	34,727495	Метод спутниковых геодезических измерений (определений)	0,25
5430	4970801,11	5239150,87	44,952063	34,727459	Метод спутниковых геодезических измерений (определений)	0,25
5431	4970791,93	5239144,70	44,951980	34,727382	Метод спутниковых геодезических измерений (определений)	0,25
5432	4970786,24	5239135,64	44,951928	34,727268	Метод спутниковых геодезических измерений (определений)	0,25
5433	4970782,78	5239125,04	44,951896	34,727134	Метод спутниковых геодезических измерений (определений)	0,25
5434	4970778,65	5239115,23	44,951858	34,727010	Метод спутниковых геодезических измерений (определений)	0,25
5435	4970760,30	5239082,44	44,951690	34,726597	Метод спутниковых геодезических измерений (определений)	0,25
5436	4970756,68	5239078,31	44,951657	34,726545	Метод спутниковых геодезических измерений (определений)	0,25
5437	4970751,39	5239072,80	44,951609	34,726476	Метод спутниковых геодезических измерений (определений)	0,25

(1)	(2)	(3)	(4)	(5)	(6)	(7)
5438	4970749,89	5239066,96	44,951595	34,726402	Метод спутниковых геодезических измерений (определений)	0,25
5439	4970750,18	5239059,69	44,951597	34,726310	Метод спутниковых геодезических измерений (определений)	0,25
5440	4970752,61	5239049,63	44,951618	34,726182	Метод спутниковых геодезических измерений (определений)	0,25
5441	4970754,16	5239039,22	44,951631	34,726050	Метод спутниковых геодезических измерений (определений)	0,25
5442	4970753,83	5239026,75	44,951627	34,725892	Метод спутниковых геодезических измерений (определений)	0,25
5443	4970751,25	5239017,66	44,951603	34,725777	Метод спутниковых геодезических измерений (определений)	0,25
5444	4970747,13	5239006,48	44,951565	34,725636	Метод спутниковых геодезических измерений (определений)	0,25
5445	4970745,21	5238997,94	44,951547	34,725528	Метод спутниковых геодезических измерений (определений)	0,25
5446	4970743,04	5238993,43	44,951527	34,725471	Метод спутниковых геодезических измерений (определений)	0,25
5447	4970739,27	5238990,55	44,951493	34,725435	Метод спутниковых геодезических измерений (определений)	0,25
5448	4970728,08	5238987,60	44,951392	34,725399	Метод спутниковых геодезических измерений (определений)	0,25
5449	4970712,66	5238985,72	44,951253	34,725377	Метод спутниковых геодезических измерений (определений)	0,25
5450	4970696,24	5238981,93	44,951105	34,725331	Метод спутниковых геодезических измерений (определений)	0,25
5451	4970683,83	5238977,47	44,950993	34,725276	Метод спутниковых геодезических измерений (определений)	0,25
5452	4970670,92	5238968,81	44,950876	34,725168	Метод спутниковых геодезических измерений (определений)	0,25
5453	4970663,52	5238962,83	44,950809	34,725093	Метод спутниковых геодезических измерений (определений)	0,25

(1)	(2)	(3)	(4)	(5)	(6)	(7)
5454	4970655,07	5238952,81	44,950732	34,724967	Метод спутниковых геодезических измерений (определений)	0,25
5455	4970648,96	5238941,53	44,950676	34,724825	Метод спутниковых геодезических измерений (определений)	0,25
5456	4970643,81	5238931,93	44,950629	34,724704	Метод спутниковых геодезических измерений (определений)	0,25
5457	4970637,16	5238919,40	44,950568	34,724546	Метод спутниковых геодезических измерений (определений)	0,25
5458	4970632,24	5238910,83	44,950523	34,724438	Метод спутниковых геодезических измерений (определений)	0,25
5459	4970627,40	5238905,50	44,950479	34,724371	Метод спутниковых геодезических измерений (определений)	0,25
5460	4970619,46	5238899,51	44,950407	34,724296	Метод спутниковых геодезических измерений (определений)	0,25
5461	4970611,41	5238893,27	44,950334	34,724218	Метод спутниковых геодезических измерений (определений)	0,25
5462	4970605,59	5238885,17	44,950281	34,724116	Метод спутниковых геодезических измерений (определений)	0,25
5463	4970603,57	5238876,15	44,950262	34,724002	Метод спутниковых геодезических измерений (определений)	0,25
5464	4970603,43	5238867,08	44,950260	34,723887	Метод спутниковых геодезических измерений (определений)	0,25
5465	4970605,43	5238855,57	44,950277	34,723741	Метод спутниковых геодезических измерений (определений)	0,25
5466	4970607,40	5238846,52	44,950294	34,723626	Метод спутниковых геодезических измерений (определений)	0,25
5467	4970610,88	5238830,98	44,950324	34,723429	Метод спутниковых геодезических измерений (определений)	0,25
5468	4970610,82	5238825,87	44,950323	34,723364	Метод спутниковых геодезических измерений (определений)	0,25
5469	4970608,99	5238819,77	44,950306	34,723287	Метод спутниковых геодезических измерений (определений)	0,25

(1)	(2)	(3)	(4)	(5)	(6)	(7)
5470	4970602,66	5238808,43	44,950248	34,723144	Метод спутниковых геодезических измерений (определений)	0,25
5471	4970591,72	5238788,98	44,950148	34,722899	Метод спутниковых геодезических измерений (определений)	0,25
5472	4970583,73	5238777,00	44,950075	34,722748	Метод спутниковых геодезических измерений (определений)	0,25
5473	4970571,66	5238761,00	44,949965	34,722547	Метод спутниковых геодезических измерений (определений)	0,25
5474	4970562,11	5238748,29	44,949878	34,722387	Метод спутниковых геодезических измерений (определений)	0,25
5475	4970558,30	5238740,36	44,949843	34,722287	Метод спутниковых геодезических измерений (определений)	0,25
5476	4970554,93	5238732,91	44,949812	34,722193	Метод спутниковых геодезических измерений (определений)	0,25
5477	4970548,65	5238725,91	44,949755	34,722105	Метод спутниковых геодезических измерений (определений)	0,25
5478	4970543,38	5238719,21	44,949707	34,722021	Метод спутниковых геодезических измерений (определений)	0,25
5479	4970538,57	5238711,21	44,949663	34,721920	Метод спутниковых геодезических измерений (определений)	0,25
5480	4970534,82	5238707,23	44,949629	34,721870	Метод спутниковых геодезических измерений (определений)	0,25
5481	4970528,75	5238703,85	44,949574	34,721828	Метод спутниковых геодезических измерений (определений)	0,25
5482	4970524,11	5238699,85	44,949532	34,721778	Метод спутниковых геодезических измерений (определений)	0,25
5483	4970519,62	5238693,90	44,949491	34,721703	Метод спутниковых геодезических измерений (определений)	0,25
5484	4970506,20	5238677,92	44,949369	34,721502	Метод спутниковых геодезических измерений (определений)	0,25
5485	4970500,97	5238667,98	44,949321	34,721377	Метод спутниковых геодезических измерений (определений)	0,25

(1)	(2)	(3)	(4)	(5)	(6)	(7)
5486	4970495,33	5238653,18	44,949269	34,721190	Метод спутниковых геодезических измерений (определений)	0,25
5487	4970492,99	5238642,33	44,949247	34,721053	Метод спутниковых геодезических измерений (определений)	0,25
5488	4970490,72	5238635,15	44,949226	34,720962	Метод спутниковых геодезических измерений (определений)	0,25
5489	4970487,13	5238628,07	44,949193	34,720873	Метод спутниковых геодезических измерений (определений)	0,25
5490	4970480,10	5238620,13	44,949129	34,720773	Метод спутниковых геодезических измерений (определений)	0,25
5491	4970473,38	5238613,67	44,949068	34,720692	Метод спутниковых геодезических измерений (определений)	0,25
5492	4970469,21	5238608,01	44,949030	34,720621	Метод спутниковых геодезических измерений (определений)	0,25
5493	4970466,28	5238600,65	44,949003	34,720528	Метод спутниковых геодезических измерений (определений)	0,25
5494	4970462,47	5238592,88	44,948968	34,720430	Метод спутниковых геодезических измерений (определений)	0,25
5495	4970455,21	5238582,79	44,948902	34,720303	Метод спутниковых геодезических измерений (определений)	0,25
5496	4970447,53	5238574,10	44,948832	34,720194	Метод спутниковых геодезических измерений (определений)	0,25
5497	4970438,94	5238565,27	44,948754	34,720083	Метод спутниковых геодезических измерений (определений)	0,25
5498	4970429,38	5238554,04	44,948667	34,719942	Метод спутниковых геодезических измерений (определений)	0,25
5499	4970423,70	5238544,83	44,948615	34,719826	Метод спутниковых геодезических измерений (определений)	0,25
5500	4970417,81	5238532,93	44,948561	34,719676	Метод спутниковых геодезических измерений (определений)	0,25
5501	4970415,91	5238522,66	44,948543	34,719546	Метод спутниковых геодезических измерений (определений)	0,25

(1)	(2)	(3)	(4)	(5)	(6)	(7)
5502	4970415,29	5238506,56	44,948536	34,719342	Метод спутниковых геодезических измерений (определений)	0,25
5503	4970416,18	5238494,81	44,948543	34,719193	Метод спутниковых геодезических измерений (определений)	0,25
5504	4970415,70	5238486,59	44,948538	34,719089	Метод спутниковых геодезических измерений (определений)	0,25
5505	4970413,10	5238477,87	44,948514	34,718979	Метод спутниковых геодезических измерений (определений)	0,25
5506	4970408,42	5238468,29	44,948471	34,718858	Метод спутниковых геодезических измерений (определений)	0,25
5507	4970401,07	5238458,36	44,948404	34,718733	Метод спутниковых геодезических измерений (определений)	0,25
5508	4970393,18	5238446,91	44,948332	34,718589	Метод спутниковых геодезических измерений (определений)	0,25
5509	4970387,25	5238439,75	44,948278	34,718499	Метод спутниковых геодезических измерений (определений)	0,25
5510	4970380,31	5238433,52	44,948215	34,718421	Метод спутниковых геодезических измерений (определений)	0,25
5511	4970373,34	5238429,67	44,948152	34,718373	Метод спутниковых геодезических измерений (определений)	0,25
5512	4970363,15	5238425,48	44,948060	34,718321	Метод спутниковых геодезических измерений (определений)	0,25
5513	4970357,86	5238421,18	44,948012	34,718267	Метод спутниковых геодезических измерений (определений)	0,25
5514	4970353,36	5238414,96	44,947971	34,718189	Метод спутниковых геодезических измерений (определений)	0,25
5515	4970347,60	5238401,95	44,947918	34,718025	Метод спутниковых геодезических измерений (определений)	0,25
5516	4970340,32	5238385,54	44,947851	34,717818	Метод спутниковых геодезических измерений (определений)	0,25
5517	4970332,33	5238372,62	44,947778	34,717655	Метод спутниковых геодезических измерений (определений)	0,25

(1)	(2)	(3)	(4)	(5)	(6)	(7)
5518	4970323,86	5238362,97	44,947701	34,717534	Метод спутниковых геодезических измерений (определений)	0,25
5519	4970311,61	5238353,70	44,947590	34,717418	Метод спутниковых геодезических измерений (определений)	0,25
5520	4970287,62	5238341,48	44,947373	34,717266	Метод спутниковых геодезических измерений (определений)	0,25
5521	4970277,66	5238336,80	44,947283	34,717208	Метод спутниковых геодезических измерений (определений)	0,25
5522	4970266,46	5238333,46	44,947182	34,717167	Метод спутниковых геодезических измерений (определений)	0,25
5523	4970249,48	5238330,68	44,947029	34,717134	Метод спутниковых геодезических измерений (определений)	0,25
5524	4970234,99	5238324,86	44,946898	34,717062	Метод спутниковых геодезических измерений (определений)	0,25
5525	4970219,74	5238314,54	44,946760	34,716933	Метод спутниковых геодезических измерений (определений)	0,25
5526	4970193,94	5238293,15	44,946526	34,716665	Метод спутниковых геодезических измерений (определений)	0,25
5527	4970180,68	5238285,52	44,946406	34,716570	Метод спутниковых геодезических измерений (определений)	0,25
5528	4970155,21	5238276,27	44,946176	34,716456	Метод спутниковых геодезических измерений (определений)	0,25
5529	4970141,07	5238266,58	44,946048	34,716335	Метод спутниковых геодезических измерений (определений)	0,25
5530	4970129,88	5238251,70	44,945946	34,716148	Метод спутниковых геодезических измерений (определений)	0,25
5531	4970121,29	5238242,95	44,945868	34,716038	Метод спутниковых геодезических измерений (определений)	0,25
5532	4970111,57	5238237,88	44,945780	34,715975	Метод спутниковых геодезических измерений (определений)	0,25
5533	4970094,72	5238233,55	44,945628	34,715922	Метод спутниковых геодезических измерений (определений)	0,25

(1)	(2)	(3)	(4)	(5)	(6)	(7)
5534	4970068,91	5238224,29	44,945395	34,715808	Метод спутниковых геодезических измерений (определений)	0,25
5535	4970051,45	5238214,17	44,945237	34,715682	Метод спутниковых геодезических измерений (определений)	0,25
5536	4970040,77	5238203,64	44,945140	34,715550	Метод спутниковых геодезических измерений (определений)	0,25
5537	4970036,37	5238198,00	44,945100	34,715479	Метод спутниковых геодезических измерений (определений)	0,25
5538	4970032,77	5238190,55	44,945067	34,715385	Метод спутниковых геодезических измерений (определений)	0,25
5539	4970029,88	5238179,47	44,945040	34,715245	Метод спутниковых геодезических измерений (определений)	0,25
5540	4970028,62	5238172,44	44,945028	34,715156	Метод спутниковых геодезических измерений (определений)	0,25
5541	4970026,35	5238165,71	44,945007	34,715071	Метод спутниковых геодезических измерений (определений)	0,25
5542	4970020,43	5238157,67	44,944953	34,714970	Метод спутниковых геодезических измерений (определений)	0,25
5543	4970013,38	5238152,00	44,944889	34,714899	Метод спутниковых геодезических измерений (определений)	0,25
5544	4969999,32	5238145,25	44,944762	34,714815	Метод спутниковых геодезических измерений (определений)	0,25
5545	4969981,79	5238141,75	44,944604	34,714773	Метод спутниковых геодезических измерений (определений)	0,25
5546	4969962,82	5238138,42	44,944433	34,714733	Метод спутниковых геодезических измерений (определений)	0,25
5547	4969951,55	5238132,14	44,944331	34,714655	Метод спутниковых геодезических измерений (определений)	0,25
5548	4969944,05	5238125,59	44,944263	34,714573	Метод спутниковых геодезических измерений (определений)	0,25
5549	4969935,38	5238114,39	44,944184	34,714432	Метод спутниковых геодезических измерений (определений)	0,25

(1)	(2)	(3)	(4)	(5)	(6)	(7)
5550	4969920,87	5238085,75	44,944051	34,714071	Метод спутниковых геодезических измерений (определений)	0,25
5551	4969911,65	5238062,70	44,943966	34,713780	Метод спутниковых геодезических измерений (определений)	0,25
5552	4969906,71	5238046,06	44,943920	34,713570	Метод спутниковых геодезических измерений (определений)	0,25
5553	4969899,85	5238019,57	44,943856	34,713235	Метод спутниковых геодезических измерений (определений)	0,25
5554	4969893,74	5238007,89	44,943800	34,713088	Метод спутниковых геодезических измерений (определений)	0,25
5555	4969889,66	5238003,13	44,943763	34,713028	Метод спутниковых геодезических измерений (определений)	0,25
5556	4969886,24	5238001,05	44,943732	34,713002	Метод спутниковых геодезических измерений (определений)	0,25
5557	4969881,47	5237999,95	44,943689	34,712989	Метод спутниковых геодезических измерений (определений)	0,25
5558	4969876,25	5238000,16	44,943642	34,712992	Метод спутниковых геодезических измерений (определений)	0,25
5559	4969860,23	5238002,14	44,943498	34,713019	Метод спутниковых геодезических измерений (определений)	0,25
5560	4969823,40	5238006,18	44,943167	34,713075	Метод спутниковых геодезических измерений (определений)	0,25
5561	4969806,14	5238010,22	44,943012	34,713128	Метод спутниковых геодезических измерений (определений)	0,25
5562	4969792,52	5238014,72	44,942890	34,713187	Метод спутниковых геодезических измерений (определений)	0,25
5563	4969778,94	5238018,48	44,942768	34,713236	Метод спутниковых геодезических измерений (определений)	0,25
5564	4969766,57	5238021,74	44,942657	34,713279	Метод спутниковых геодезических измерений (определений)	0,25
5565	4969751,87	5238023,73	44,942525	34,713306	Метод спутниковых геодезических измерений (определений)	0,25

(1)	(2)	(3)	(4)	(5)	(6)	(7)
5566	4969736,31	5238023,58	44,942385	34,713306	Метод спутниковых геодезических измерений (определений)	0,25
5567	4969721,09	5238024,23	44,942248	34,713316	Метод спутниковых геодезических измерений (определений)	0,25
5568	4969700,63	5238024,88	44,942064	34,713327	Метод спутниковых геодезических измерений (определений)	0,25
5569	4969682,18	5238024,24	44,941898	34,713321	Метод спутниковых геодезических измерений (определений)	0,25
5570	4969662,56	5238019,48	44,941721	34,713263	Метод спутниковых геодезических измерений (определений)	0,25
5571	4969638,96	5238011,58	44,941508	34,713166	Метод спутниковых геодезических измерений (определений)	0,25
5572	4969621,92	5238004,93	44,941354	34,713084	Метод спутниковых геодезических измерений (определений)	0,25
5573	4969608,76	5237997,56	44,941235	34,712992	Метод спутниковых геодезических измерений (определений)	0,25
5574	4969601,01	5237994,39	44,941165	34,712953	Метод спутниковых геодезических измерений (определений)	0,25
5575	4969593,91	5237992,76	44,941101	34,712933	Метод спутниковых геодезических измерений (определений)	0,25
5576	4969586,48	5237991,58	44,941034	34,712919	Метод спутниковых геодезических измерений (определений)	0,25
5577	4969579,82	5237991,43	44,940974	34,712918	Метод спутниковых геодезических измерений (определений)	0,25
5578	4969568,01	5237993,36	44,940868	34,712944	Метод спутниковых геодезических измерений (определений)	0,25
5579	4969552,77	5237996,22	44,940731	34,712982	Метод спутниковых геодезических измерений (определений)	0,25
5580	4969532,72	5237999,81	44,940551	34,713030	Метод спутниковых геодезических измерений (определений)	0,25
5581	4969517,58	5238001,39	44,940415	34,713052	Метод спутниковых геодезических измерений (определений)	0,25

(1)	(2)	(3)	(4)	(5)	(6)	(7)
5582	4969504,10	5238005,47	44,940294	34,713105	Метод спутниковых геодезических измерений (определений)	0,25
5583	4969491,39	5238009,12	44,940180	34,713153	Метод спутниковых геодезических измерений (определений)	0,25
5584	4969478,25	5238012,46	44,940062	34,713197	Метод спутниковых геодезических измерений (определений)	0,25
5585	4969472,01	5238012,65	44,940006	34,713200	Метод спутниковых геодезических измерений (определений)	0,25
5586	4969466,24	5238011,72	44,939954	34,713189	Метод спутниковых геодезических измерений (определений)	0,25
5587	4969461,82	5238009,72	44,939914	34,713164	Метод спутниковых геодезических измерений (определений)	0,25
5588	4969457,52	5238006,27	44,939875	34,713121	Метод спутниковых геодезических измерений (определений)	0,25
5589	4969452,03	5237999,42	44,939825	34,713035	Метод спутниковых геодезических измерений (определений)	0,25
5590	4969443,03	5237988,67	44,939743	34,712900	Метод спутниковых геодезических измерений (определений)	0,25
5591	4969437,95	5237984,62	44,939697	34,712849	Метод спутниковых геодезических измерений (определений)	0,25
5592	4969432,42	5237981,64	44,939647	34,712812	Метод спутниковых геодезических измерений (определений)	0,25
5593	4969422,11	5237978,61	44,939554	34,712775	Метод спутниковых геодезических измерений (определений)	0,25
5594	4969408,12	5237977,22	44,939428	34,712759	Метод спутниковых геодезических измерений (определений)	0,25
5595	4969396,38	5237973,93	44,939322	34,712719	Метод спутниковых геодезических измерений (определений)	0,25
5596	4969382,12	5237965,35	44,939193	34,712612	Метод спутниковых геодезических измерений (определений)	0,25
5597	4969369,95	5237958,44	44,939083	34,712526	Метод спутниковых геодезических измерений (определений)	0,25

(1)	(2)	(3)	(4)	(5)	(6)	(7)
5598	4969358,13	5237952,50	44,938976	34,712452	Метод спутниковых геодезических измерений (определений)	0,25
5599	4969341,87	5237944,28	44,938829	34,712350	Метод спутниковых геодезических измерений (определений)	0,25
5600	4969333,77	5237941,83	44,938756	34,712320	Метод спутниковых геодезических измерений (определений)	0,25
5601	4969328,11	5237940,84	44,938705	34,712308	Метод спутниковых геодезических измерений (определений)	0,25
5602	4969323,35	5237940,48	44,938662	34,712304	Метод спутниковых геодезических измерений (определений)	0,25
5603	4969318,00	5237940,75	44,938614	34,712308	Метод спутниковых геодезических измерений (определений)	0,25
5604	4969305,85	5237945,69	44,938505	34,712372	Метод спутниковых геодезических измерений (определений)	0,25
5605	4969291,80	5237950,27	44,938379	34,712432	Метод спутниковых геодезических измерений (определений)	0,25
5606	4969285,34	5237950,92	44,938321	34,712441	Метод спутниковых геодезических измерений (определений)	0,25
5607	4969279,13	5237949,83	44,938265	34,712428	Метод спутниковых геодезических измерений (определений)	0,25
5608	4969274,93	5237947,11	44,938227	34,712394	Метод спутниковых геодезических измерений (определений)	0,25
5609	4969270,53	5237942,64	44,938187	34,712338	Метод спутниковых геодезических измерений (определений)	0,25
5610	4969264,95	5237933,35	44,938136	34,712221	Метод спутниковых геодезических измерений (определений)	0,25
5611	4969261,64	5237920,13	44,938105	34,712054	Метод спутниковых геодезических измерений (определений)	0,25
5612	4969259,30	5237908,52	44,938083	34,711907	Метод спутниковых геодезических измерений (определений)	0,25
5613	4969256,03	5237902,23	44,938053	34,711828	Метод спутниковых геодезических измерений (определений)	0,25

(1)	(2)	(3)	(4)	(5)	(6)	(7)
5614	4969251,20	5237896,59	44,938009	34,711757	Метод спутниковых геодезических измерений (определений)	0,25
5615	4969241,36	5237889,87	44,937920	34,711673	Метод спутниковых геодезических измерений (определений)	0,25
5616	4969228,88	5237883,18	44,937807	34,711590	Метод спутниковых геодезических измерений (определений)	0,25
5617	4969216,21	5237871,15	44,937692	34,711439	Метод спутниковых геодезических измерений (определений)	0,25
5618	4969204,11	5237859,19	44,937582	34,711289	Метод спутниковых геодезических измерений (определений)	0,25
5619	4969186,80	5237843,70	44,937425	34,711095	Метод спутниковых геодезических измерений (определений)	0,25
5620	4969174,04	5237830,39	44,937309	34,710928	Метод спутниковых геодезических измерений (определений)	0,25
5621	4969165,38	5237818,48	44,937230	34,710778	Метод спутниковых геодезических измерений (определений)	0,25
5622	4969154,60	5237807,10	44,937132	34,710635	Метод спутниковых геодезических измерений (определений)	0,25
5623	4969146,87	5237801,70	44,937062	34,710568	Метод спутниковых геодезических измерений (определений)	0,25
5624	4969135,89	5237798,70	44,936963	34,710531	Метод спутниковых геодезических измерений (определений)	0,25
5625	4969124,11	5237798,59	44,936857	34,710531	Метод спутниковых геодезических измерений (определений)	0,25
5626	4969107,22	5237798,56	44,936705	34,710533	Метод спутниковых геодезических измерений (определений)	0,25
5627	4969099,01	5237796,52	44,936631	34,710508	Метод спутниковых геодезических измерений (определений)	0,25
5628	4969091,75	5237789,17	44,936565	34,710416	Метод спутниковых геодезических измерений (определений)	0,25
5629	4969086,03	5237772,33	44,936512	34,710203	Метод спутниковых геодезических измерений (определений)	0,25

(1)	(2)	(3)	(4)	(5)	(6)	(7)
5630	4969082,98	5237742,46	44,936482	34,709825	Метод спутниковых геодезических измерений (определений)	0,25
5631	4969083,92	5237725,64	44,936489	34,709612	Метод спутниковых геодезических измерений (определений)	0,25
5632	4969082,36	5237715,68	44,936474	34,709486	Метод спутниковых геодезических измерений (определений)	0,25
5633	4969078,35	5237704,82	44,936437	34,709349	Метод спутниковых геодезических измерений (определений)	0,25
5634	4969071,78	5237695,59	44,936377	34,709233	Метод спутниковых геодезических измерений (определений)	0,25
5635	4969062,43	5237685,25	44,936292	34,709103	Метод спутниковых геодезических измерений (определений)	0,25
5636	4969054,00	5237671,04	44,936215	34,708924	Метод спутниковых геодезических измерений (определений)	0,25
5637	4969048,71	5237655,19	44,936166	34,708724	Метод спутниковых геодезических измерений (определений)	0,25
5638	4969043,01	5237635,24	44,936113	34,708472	Метод спутниковых геодезических измерений (определений)	0,25
5639	4969040,22	5237626,14	44,936087	34,708357	Метод спутниковых геодезических измерений (определений)	0,25
5640	4969037,03	5237622,48	44,936058	34,708311	Метод спутниковых геодезических измерений (определений)	0,25
5641	4969031,18	5237617,62	44,936005	34,708250	Метод спутниковых геодезических измерений (определений)	0,25
5642	4969023,23	5237612,80	44,935933	34,708190	Метод спутниковых геодезических измерений (определений)	0,25
5643	4969006,19	5237604,10	44,935779	34,708082	Метод спутниковых геодезических измерений (определений)	0,25
5644	4968989,21	5237591,06	44,935625	34,707919	Метод спутниковых геодезических измерений (определений)	0,25
5645	4968977,57	5237576,51	44,935519	34,707736	Метод спутниковых геодезических измерений (определений)	0,25

(1)	(2)	(3)	(4)	(5)	(6)	(7)
5646	4968965,07	5237560,36	44,935405	34,707533	Метод спутниковых геодезических измерений (определений)	0,25
5647	4968952,51	5237548,39	44,935291	34,707383	Метод спутниковых геодезических измерений (определений)	0,25
5648	4968944,36	5237540,89	44,935217	34,707289	Метод спутниковых геодезических измерений (определений)	0,25
5649	4968938,86	5237534,44	44,935167	34,707208	Метод спутниковых геодезических измерений (определений)	0,25
5650	4968934,61	5237525,96	44,935128	34,707101	Метод спутниковых геодезических измерений (определений)	0,25
5651	4968930,51	5237513,84	44,935090	34,706948	Метод спутниковых геодезических измерений (определений)	0,25
5652	4968925,64	5237489,24	44,935044	34,706637	Метод спутниковых геодезических измерений (определений)	0,25
5653	4968920,87	5237466,37	44,934999	34,706348	Метод спутниковых геодезических измерений (определений)	0,25
5654	4968918,07	5237456,57	44,934973	34,706224	Метод спутниковых геодезических измерений (определений)	0,25
5655	4968913,49	5237446,18	44,934931	34,706093	Метод спутниковых геодезических измерений (определений)	0,25
5656	4968901,00	5237427,50	44,934817	34,705858	Метод спутниковых геодезических измерений (определений)	0,25
5657	4968892,60	5237412,81	44,934740	34,705673	Метод спутниковых геодезических измерений (определений)	0,25
5658	4968886,75	5237397,04	44,934686	34,705474	Метод спутниковых геодезических измерений (определений)	0,25
5659	4968886,75	5237386,46	44,934685	34,705340	Метод спутниковых геодезических измерений (определений)	0,25
5660	4968890,44	5237371,44	44,934717	34,705149	Метод спутниковых геодезических измерений (определений)	0,25
5661	4968899,13	5237347,05	44,934793	34,704839	Метод спутниковых геодезических измерений (определений)	0,25

(1)	(2)	(3)	(4)	(5)	(6)	(7)
5662	4968903,51	5237331,12	44,934831	34,704637	Метод спутниковых геодезических измерений (определений)	0,25
5663	4968904,61	5237321,13	44,934840	34,704510	Метод спутниковых геодезических измерений (определений)	0,25
5664	4968903,71	5237310,29	44,934831	34,704373	Метод спутниковых геодезических измерений (определений)	0,25
5665	4968900,81	5237300,49	44,934804	34,704249	Метод спутниковых геодезических измерений (определений)	0,25
5666	4968896,35	5237290,18	44,934763	34,704119	Метод спутниковых геодезических измерений (определений)	0,25
5667	4968885,63	5237274,10	44,934665	34,703917	Метод спутниковых геодезических измерений (определений)	0,25
5668	4968868,90	5237256,18	44,934513	34,703692	Метод спутниковых геодезических измерений (определений)	0,25
5669	4968853,83	5237240,03	44,934376	34,703489	Метод спутниковых геодезических измерений (определений)	0,25
5670	4968835,45	5237222,94	44,934209	34,703275	Метод спутниковых геодезических измерений (определений)	0,25
5671	4968812,96	5237203,23	44,934005	34,703028	Метод спутниковых геодезических измерений (определений)	0,25
5672	4968807,03	5237196,37	44,933951	34,702942	Метод спутниковых геодезических измерений (определений)	0,25
5673	4968796,01	5237175,66	44,933850	34,702681	Метод спутниковых геодезических измерений (определений)	0,25
5674	4968786,54	5237155,59	44,933763	34,702428	Метод спутниковых геодезических измерений (определений)	0,25
5675	4968780,17	5237148,19	44,933705	34,702335	Метод спутниковых геодезических измерений (определений)	0,25
5676	4968764,38	5237136,67	44,933562	34,702191	Метод спутниковых геодезических измерений (определений)	0,25
5677	4968746,02	5237116,11	44,933395	34,701933	Метод спутниковых геодезических измерений (определений)	0,25

(1)	(2)	(3)	(4)	(5)	(6)	(7)
5678	4968727,72	5237100,56	44,933229	34,701738	Метод спутниковых геодезических измерений (определений)	0,25
5679	4968709,13	5237081,64	44,933060	34,701501	Метод спутниковых геодезических измерений (определений)	0,25
5680	4968695,87	5237062,98	44,932939	34,701266	Метод спутниковых геодезических измерений (определений)	0,25
5681	4968680,90	5237047,65	44,932803	34,701074	Метод спутниковых геодезических измерений (определений)	0,25
5682	4968657,47	5237034,01	44,932591	34,700904	Метод спутниковых геодезических измерений (определений)	0,25
5683	4968632,22	5237025,32	44,932363	34,700797	Метод спутниковых геодезических измерений (определений)	0,25
5684	4968600,10	5237014,81	44,932073	34,700668	Метод спутниковых геодезических измерений (определений)	0,25
5685	4968566,18	5237005,94	44,931767	34,700560	Метод спутниковых геодезических измерений (определений)	0,25
5686	4968546,36	5236998,73	44,931588	34,700471	Метод спутниковых геодезических измерений (определений)	0,25
5687	4968525,68	5236986,92	44,931401	34,700324	Метод спутниковых геодезических измерений (определений)	0,25
5688	4968495,42	5236967,98	44,931127	34,700088	Метод спутниковых геодезических измерений (определений)	0,25
5689	4968463,46	5236950,78	44,930838	34,699874	Метод спутниковых геодезических измерений (определений)	0,25
5690	4968429,68	5236938,60	44,930533	34,699724	Метод спутниковых геодезических измерений (определений)	0,25
5691	4968392,70	5236924,65	44,930199	34,699552	Метод спутниковых геодезических измерений (определений)	0,25
5692	4968377,07	5236921,42	44,930058	34,699513	Метод спутниковых геодезических измерений (определений)	0,25
5693	4968362,40	5236921,05	44,929926	34,699510	Метод спутниковых геодезических измерений (определений)	0,25

(1)	(2)	(3)	(4)	(5)	(6)	(7)
5694	4968333,55	5236927,56	44,929667	34,699596	Метод спутниковых геодезических измерений (определений)	0,25
5695	4968306,30	5236928,94	44,929422	34,699617	Метод спутниковых геодезических измерений (определений)	0,25
5696	4968277,46	5236923,51	44,929162	34,699552	Метод спутниковых геодезических измерений (определений)	0,25
5697	4968245,22	5236912,93	44,928871	34,699422	Метод спутниковых геодезических измерений (определений)	0,25
5698	4968223,47	5236899,47	44,928674	34,699254	Метод спутниковых геодезических измерений (определений)	0,25
5699	4968196,49	5236884,82	44,928430	34,699072	Метод спутниковых геодезических измерений (определений)	0,25
5700	4968174,59	5236874,44	44,928232	34,698943	Метод спутниковых геодезических измерений (определений)	0,25
5701	4968150,91	5236863,14	44,928018	34,698803	Метод спутниковых геодезических измерений (определений)	0,25
5702	4968124,84	5236847,65	44,927782	34,698610	Метод спутниковых геодезических измерений (определений)	0,25
5703	4968096,85	5236834,27	44,927529	34,698444	Метод спутниковых геодезических измерений (определений)	0,25
5704	4968070,70	5236825,54	44,927293	34,698337	Метод спутниковых геодезических измерений (определений)	0,25
5705	4968050,63	5236821,08	44,927112	34,698283	Метод спутниковых геодезических измерений (определений)	0,25
5706	4968031,19	5236820,89	44,926937	34,698283	Метод спутниковых геодезических измерений (определений)	0,25
5707	4968003,97	5236819,77	44,926692	34,698272	Метод спутниковых геодезических измерений (определений)	0,25
5708	4967990,75	5236819,15	44,926573	34,698266	Метод спутниковых геодезических измерений (определений)	0,25
5709	4967978,33	5236816,10	44,926461	34,698229	Метод спутниковых геодезических измерений (определений)	0,25

(1)	(2)	(3)	(4)	(5)	(6)	(7)
5710	4967959,86	5236806,63	44,926294	34,698111	Метод спутниковых геодезических измерений (определений)	0,25
5711	4967942,16	5236798,77	44,926134	34,698014	Метод спутниковых геодезических измерений (определений)	0,25
5712	4967924,46	5236790,16	44,925974	34,697907	Метод спутниковых геодезических измерений (определений)	0,25
5713	4967903,41	5236784,04	44,925784	34,697832	Метод спутниковых геодезических измерений (определений)	0,25
5714	4967879,02	5236776,20	44,925564	34,697736	Метод спутниковых геодезических измерений (определений)	0,25
5715	4967851,94	5236773,32	44,925320	34,697703	Метод спутниковых геодезических измерений (определений)	0,25
5716	4967821,55	5236767,19	44,925046	34,697629	Метод спутниковых геодезических измерений (определений)	0,25
5717	4967797,03	5236762,69	44,924825	34,697575	Метод спутниковых геодезических измерений (определений)	0,25
5718	4967771,63	5236758,26	44,924596	34,697522	Метод спутниковых геодезических измерений (определений)	0,25
5719	4967744,51	5236757,11	44,924352	34,697511	Метод спутниковых геодезических измерений (определений)	0,25
5720	4967719,22	5236752,59	44,924124	34,697457	Метод спутниковых геодезических измерений (определений)	0,25
5721	4967700,58	5236749,88	44,923956	34,697425	Метод спутниковых геодезических измерений (определений)	0,25
5722	4967682,90	5236749,71	44,923797	34,697425	Метод спутниковых геодезических измерений (определений)	0,25
5723	4967660,91	5236749,49	44,923599	34,697425	Метод спутниковых геодезических измерений (определений)	0,25
5724	4967633,00	5236750,01	44,923348	34,697435	Метод спутниковых геодезических измерений (определений)	0,25
5725	4967609,18	5236754,04	44,923134	34,697489	Метод спутниковых геодезических измерений (определений)	0,25

(1)	(2)	(3)	(4)	(5)	(6)	(7)
5726	4967588,03	5236756,19	44,922944	34,697519	Метод спутниковых геодезических измерений (определений)	0,25
5727	4967560,91	5236757,59	44,922700	34,697540	Метод спутниковых геодезических измерений (определений)	0,25
5728	4967532,10	5236759,04	44,922441	34,697562	Метод спутниковых геодезических измерений (определений)	0,25
5729	4967503,20	5236758,76	44,922181	34,697562	Метод спутниковых геодезических измерений (определений)	0,25
5730	4967469,33	5236758,43	44,921876	34,697562	Метод спутниковых геодезических измерений (определений)	0,25
5731	4967453,99	5236756,68	44,921738	34,697542	Метод спутниковых геодезических измерений (определений)	0,25
5732	4967440,44	5236756,46	44,921616	34,697541	Метод спутниковых геодезических измерений (определений)	0,25
5733	4967427,09	5236757,75	44,921496	34,697559	Метод спутниковых геодезических измерений (определений)	0,25
5734	4967398,14	5236762,53	44,921236	34,697623	Метод спутниковых геодезических измерений (определений)	0,25
5735	4967385,96	5236763,38	44,921127	34,697635	Метод спутниковых геодезических измерений (определений)	0,25
5736	4967372,59	5236762,27	44,921006	34,697623	Метод спутниковых геодезических измерений (определений)	0,25
5737	4967335,48	5236750,05	44,920671	34,697473	Метод спутниковых геодезических измерений (определений)	0,25
5738	4967310,06	5236746,33	44,920442	34,697429	Метод спутниковых геодезических измерений (определений)	0,25
5739	4967288,16	5236736,02	44,920244	34,697301	Метод спутниковых геодезических измерений (определений)	0,25
5740	4967277,06	5236733,93	44,920144	34,697276	Метод спутниковых геодезических измерений (определений)	0,25
5741	4967266,38	5236734,13	44,920048	34,697280	Метод спутниковых геодезических измерений (определений)	0,25

(1)	(2)	(3)	(4)	(5)	(6)	(7)
5742	4967240,97	5236742,35	44,919820	34,697387	Метод спутниковых геодезических измерений (определений)	0,25
5743	4967220,61	5236755,65	44,919638	34,697558	Метод спутниковых геодезических измерений (определений)	0,25
5744	4967194,90	5236770,63	44,919408	34,697751	Метод спутниковых геодезических измерений (определений)	0,25
5745	4967170,90	5236780,66	44,919193	34,697881	Метод спутниковых геодезических измерений (определений)	0,25
5746	4967161,68	5236780,65	44,919110	34,697882	Метод спутниковых геодезических измерений (определений)	0,25
5747	4967152,05	5236776,92	44,919023	34,697836	Метод спутниковых геодезических измерений (определений)	0,25
5748	4967133,51	5236763,24	44,918855	34,697665	Метод спутниковых геодезических измерений (определений)	0,25
5749	4967110,08	5236749,50	44,918643	34,697494	Метод спутниковых геодезических измерений (определений)	0,25
5750	4967083,14	5236742,44	44,918400	34,697408	Метод спутниковых геодезических измерений (определений)	0,25
5751	4967062,96	5236738,91	44,918218	34,697366	Метод спутниковых геодезических измерений (определений)	0,25
5752	4967049,27	5236740,11	44,918095	34,697383	Метод спутниковых геодезических измерений (определений)	0,25
5753	4967034,21	5236745,33	44,917960	34,697451	Метод спутниковых геодезических измерений (определений)	0,25
5754	4967010,20	5236758,68	44,917745	34,697623	Метод спутниковых геодезических измерений (определений)	0,25
5755	4967000,29	5236760,80	44,917656	34,697651	Метод спутниковых геодезических измерений (определений)	0,25
5756	4966989,72	5236760,13	44,917561	34,697644	Метод спутниковых геодезических измерений (определений)	0,25
5757	4966962,57	5236753,10	44,917316	34,697558	Метод спутниковых геодезических измерений (определений)	0,25

(1)	(2)	(3)	(4)	(5)	(6)	(7)
5758	4966948,18	5236745,99	44,917186	34,697470	Метод спутниковых геодезических измерений (определений)	0,25
5759	4966941,08	5236745,21	44,917122	34,697461	Метод спутниковых геодезических измерений (определений)	0,25
5760	4966934,06	5236746,65	44,917059	34,697480	Метод спутниковых геодезических измерений (определений)	0,25
5761	4966917,20	5236756,03	44,916908	34,697601	Метод спутниковых геодезических измерений (определений)	0,25
5762	4966889,84	5236767,67	44,916663	34,697752	Метод спутниковых геодезических измерений (определений)	0,25
5763	4966881,72	5236768,65	44,916590	34,697765	Метод спутниковых геодезических измерений (определений)	0,25
5764	4966873,29	5236768,08	44,916514	34,697759	Метод спутниковых геодезических измерений (определений)	0,25
5765	4966864,53	5236765,37	44,916435	34,697726	Метод спутниковых геодезических измерений (определений)	0,25
5766	4966853,81	5236758,48	44,916338	34,697640	Метод спутниковых геодезических измерений (определений)	0,25
5767	4966831,10	5236739,63	44,916132	34,697404	Метод спутниковых геодезических измерений (определений)	0,25
5768	4966813,45	5236727,52	44,915972	34,697253	Метод спутниковых геодезических измерений (определений)	0,25
5769	4966798,03	5236712,20	44,915832	34,697061	Метод спутниковых геодезических измерений (определений)	0,25
5770	4966782,82	5236700,14	44,915694	34,696910	Метод спутниковых геодезических измерений (определений)	0,25
5771	4966767,75	5236683,96	44,915557	34,696707	Метод спутниковых геодезических измерений (определений)	0,25
5772	4966746,01	5236669,36	44,915360	34,696525	Метод спутниковых геодезических измерений (определений)	0,25
5773	4966727,54	5236659,94	44,915193	34,696408	Метод спутниковых геодезических измерений (определений)	0,25

(1)	(2)	(3)	(4)	(5)	(6)	(7)
5774	4966706,46	5236655,47	44,915003	34,696354	Метод спутниковых геодезических измерений (определений)	0,25
5775	4966682,05	5236651,84	44,914783	34,696311	Метод спутниковых геодезических измерений (определений)	0,25
5776	4966671,93	5236652,68	44,914692	34,696323	Метод спутниковых геодезических измерений (определений)	0,25
5777	4966662,77	5236656,68	44,914610	34,696374	Метод спутниковых геодезических измерений (определений)	0,25
5778	4966638,00	5236678,42	44,914389	34,696653	Метод спутниковых геодезических измерений (определений)	0,25
5779	4966616,04	5236695,00	44,914193	34,696866	Метод спутниковых геодезических измерений (определений)	0,25
5780	4966599,62	5236704,16	44,914046	34,696984	Метод спутниковых геодезических измерений (определений)	0,25
5781	4966586,61	5236705,68	44,913929	34,697005	Метод спутниковых геодезических измерений (определений)	0,25
5782	4966579,51	5236702,94	44,913865	34,696971	Метод спутниковых геодезических измерений (определений)	0,25
5783	4966573,78	5236697,74	44,913813	34,696906	Метод спутниковых геодезических измерений (определений)	0,25
5784	4966564,60	5236682,41	44,913729	34,696713	Метод спутниковых геодезических измерений (определений)	0,25
5785	4966553,99	5236665,56	44,913632	34,696501	Метод спутниковых геодезических измерений (определений)	0,25
5786	4966545,38	5236659,33	44,913554	34,696423	Метод спутниковых геодезических измерений (определений)	0,25
5787	4966532,22	5236653,59	44,913435	34,696352	Метод спутниковых геодезических измерений (определений)	0,25
5788	4966504,52	5236643,91	44,913185	34,696233	Метод спутниковых геодезических измерений (определений)	0,25
5789	4966481,72	5236634,36	44,912979	34,696115	Метод спутниковых геодезических измерений (определений)	0,25

(1)	(2)	(3)	(4)	(5)	(6)	(7)
5790	4966465,55	5236628,69	44,912833	34,696045	Метод спутниковых геодезических измерений (определений)	0,25
5791	4966448,91	5236625,60	44,912683	34,696008	Метод спутниковых геодезических измерений (определений)	0,25
5792	4966428,67	5236626,27	44,912501	34,696019	Метод спутниковых геодезических измерений (определений)	0,25
5793	4966410,97	5236629,40	44,912342	34,696061	Метод спутниковых геодезических измерений (определений)	0,25
5794	4966394,77	5236638,56	44,912197	34,696179	Метод спутниковых геодезических измерений (определений)	0,25
5795	4966380,18	5236641,80	44,912066	34,696221	Метод спутниковых геодезических измерений (определений)	0,25
5796	4966365,60	5236643,41	44,911935	34,696244	Метод спутниковых геодезических измерений (определений)	0,25
5797	4966356,40	5236641,51	44,911852	34,696221	Метод спутниковых геодезических измерений (определений)	0,25
5798	4966347,66	5236637,15	44,911773	34,696167	Метод спутниковых геодезических измерений (определений)	0,25
5799	4966330,81	5236620,87	44,911620	34,695963	Метод спутниковых геодезических измерений (определений)	0,25
5800	4966309,95	5236595,25	44,911430	34,695641	Метод спутниковых геодезических измерений (определений)	0,25
5801	4966289,91	5236576,56	44,911248	34,695407	Метод спутниковых геодезических измерений (определений)	0,25
5802	4966282,44	5236571,98	44,911181	34,695350	Метод спутниковых геодезических измерений (определений)	0,25
5803	4966276,19	5236570,26	44,911124	34,695329	Метод спутниковых геодезических измерений (определений)	0,25
5804	4966268,40	5236569,39	44,911054	34,695319	Метод спутниковых геодезических измерений (определений)	0,25
5805	4966259,85	5236571,21	44,910977	34,695343	Метод спутниковых геодезических измерений (определений)	0,25

(1)	(2)	(3)	(4)	(5)	(6)	(7)
5806	4966236,04	5236584,47	44,910764	34,695514	Метод спутниковых геодезических измерений (определений)	0,25
5807	4966212,03	5236596,15	44,910549	34,695665	Метод спутниковых геодезических измерений (определений)	0,25
5808	4966198,33	5236598,55	44,910426	34,695697	Метод спутниковых геодезических измерений (определений)	0,25
5809	4966183,11	5236597,54	44,910289	34,695686	Метод спутниковых геодезических измерений (определений)	0,25
5810	4966149,28	5236590,41	44,909984	34,695600	Метод спутниковых геодезических измерений (определений)	0,25
5811	4966124,00	5236585,10	44,909756	34,695536	Метод спутниковых геодезических измерений (определений)	0,25
5812	4966113,77	5236586,11	44,909664	34,695550	Метод спутниковых геодезических измерений (определений)	0,25
5813	4966102,06	5236589,94	44,909559	34,695600	Метод спутниковых геодезических измерений (определений)	0,25
5814	4966089,89	5236595,65	44,909450	34,695674	Метод спутниковых геодезических измерений (определений)	0,25
5815	4966078,18	5236599,88	44,909345	34,695729	Метод спутниковых геодезических измерений (определений)	0,25
5816	4966065,50	5236600,96	44,909231	34,695744	Метод спутниковых геодезических измерений (определений)	0,25
5817	4966045,93	5236601,21	44,909055	34,695750	Метод спутниковых геодезических измерений (определений)	0,25
5818	4966026,45	5236605,23	44,908880	34,695803	Метод спутниковых геодезических измерений (определений)	0,25
5819	4966015,21	5236606,05	44,908779	34,695815	Метод спутниковых геодезических измерений (определений)	0,25
5820	4966006,56	5236604,15	44,908701	34,695792	Метод спутниковых геодезических измерений (определений)	0,25
5821	4965991,61	5236599,02	44,908566	34,695729	Метод спутниковых геодезических измерений (определений)	0,25

(1)	(2)	(3)	(4)	(5)	(6)	(7)
5822	4965972,19	5236596,07	44,908391	34,695694	Метод спутниковых геодезических измерений (определений)	0,25
5823	4965959,52	5236595,32	44,908277	34,695686	Метод спутниковых геодезических измерений (определений)	0,25
5824	4965948,51	5236596,63	44,908178	34,695704	Метод спутниковых геодезических измерений (определений)	0,25
5825	4965939,36	5236600,15	44,908096	34,695749	Метод спутниковых геодезических измерений (определений)	0,25
5826	4965908,67	5236623,57	44,907822	34,696050	Метод спутниковых геодезических измерений (определений)	0,25
5827	4965891,52	5236638,72	44,907669	34,696244	Метод спутниковых геодезических измерений (определений)	0,25
5828	4965882,80	5236644,15	44,907591	34,696314	Метод спутниковых геодезических измерений (определений)	0,25
5829	4965872,43	5236646,98	44,907498	34,696351	Метод спутниковых геодезических измерений (определений)	0,25
5830	4965861,22	5236645,98	44,907397	34,696340	Метод спутниковых геодезических измерений (определений)	0,25
5831	4965850,26	5236641,53	44,907298	34,696285	Метод спутниковых геодезических измерений (определений)	0,25
5832	4965841,88	5236634,42	44,907222	34,696196	Метод спутниковых геодезических измерений (определений)	0,25
5833	4965835,09	5236624,26	44,907160	34,696068	Метод спутниковых геодезических измерений (определений)	0,25
5834	4965825,10	5236600,44	44,907068	34,695767	Метод спутниковых геодезических измерений (определений)	0,25
5835	4965810,02	5236563,90	44,906929	34,695307	Метод спутниковых геодезических измерений (определений)	0,25
5836	4965796,79	5236529,88	44,906807	34,694878	Метод спутниковых геодезических измерений (определений)	0,25
5837	4965780,11	5236496,78	44,906654	34,694461	Метод спутниковых геодезических измерений (определений)	0,25

(1)	(2)	(3)	(4)	(5)	(6)	(7)
5838	4965766,88	5236475,47	44,906533	34,694192	Метод спутниковых геодезических измерений (определений)	0,25
5839	4965750,94	5236458,42	44,906388	34,693979	Метод спутниковых геодезических измерений (определений)	0,25
5840	4965729,13	5236438,70	44,906190	34,693732	Метод спутниковых геодезических измерений (определений)	0,25
5841	4965713,96	5236421,57	44,906052	34,693517	Метод спутниковых геодезических измерений (определений)	0,25
5842	4965696,68	5236394,22	44,905894	34,693173	Метод спутниковых геодезических измерений (определений)	0,25
5843	4965675,96	5236364,87	44,905705	34,692804	Метод спутниковых геодезических измерений (определений)	0,25
5844	4965657,57	5236346,91	44,905538	34,692579	Метод спутниковых геодезических измерений (определений)	0,25
5845	4965616,85	5236317,99	44,905169	34,692218	Метод спутниковых геодезических измерений (определений)	0,25
5846	4965589,44	5236303,04	44,904921	34,692032	Метод спутниковых геодезических измерений (определений)	0,25
5847	4965562,47	5236288,39	44,904677	34,691850	Метод спутниковых геодезических измерений (определений)	0,25
5848	4965534,59	5236275,40	44,904425	34,691689	Метод спутниковых геодезических измерений (определений)	0,25
5849	4965507,61	5236260,74	44,904181	34,691506	Метод спутниковых геодезических измерений (определений)	0,25
5850	4965468,90	5236242,50	44,903831	34,691280	Метод спутниковых геодезических измерений (определений)	0,25
5851	4965442,69	5236228,73	44,903594	34,691109	Метод спутниковых геодезических измерений (определений)	0,25
5852	4965418,51	5236213,64	44,903375	34,690921	Метод спутниковых геодезических измерений (определений)	0,25
5853	4965443,15	5236228,02	44,903598	34,691100	Метод спутниковых геодезических измерений (определений)	0,25

(1)	(2)	(3)	(4)	(5)	(6)	(7)
5854	4965469,35	5236241,65	44,903835	34,691270	Метод спутниковых геодезических измерений (определений)	0,25
5855	4965508,07	5236259,90	44,904185	34,691496	Метод спутниковых геодезических измерений (определений)	0,25
5856	4965535,04	5236274,52	44,904429	34,691678	Метод спутниковых геодезических измерений (определений)	0,25
5857	4965562,92	5236287,51	44,904681	34,691838	Метод спутниковых геодезических измерений (определений)	0,25
5858	4965589,89	5236302,17	44,904925	34,692021	Метод спутниковых геодезических измерений (определений)	0,25
5859	4965617,42	5236317,14	44,905174	34,692207	Метод спутниковых геодезических измерений (определений)	0,25
5860	4965658,25	5236346,13	44,905544	34,692569	Метод спутниковых геодезических измерений (определений)	0,25
5861	4965676,74	5236364,25	44,905712	34,692796	Метод спутниковых геодезических измерений (определений)	0,25
5862	4965697,57	5236393,68	44,905902	34,693166	Метод спутниковых геодезических измерений (определений)	0,25
5863	4965714,85	5236420,93	44,906060	34,693509	Метод спутниковых геодезических измерений (определений)	0,25
5864	4965729,79	5236438,00	44,906196	34,693723	Метод спутниковых геодезических измерений (определений)	0,25
5865	4965751,72	5236457,71	44,906395	34,693970	Метод спутниковых геодезических измерений (определений)	0,25
5866	4965767,67	5236474,94	44,906540	34,694186	Метод спутниковых геодезических измерений (определений)	0,25
5867	4965781,01	5236496,31	44,906662	34,694455	Метод спутниковых геодезических измерений (определений)	0,25
5868	4965797,69	5236529,48	44,906815	34,694873	Метод спутниковых геодезических измерений (определений)	0,25
5869	4965810,91	5236563,51	44,906937	34,695302	Метод спутниковых геодезических измерений (определений)	0,25

(1)	(2)	(3)	(4)	(5)	(6)	(7)
5870	4965825,99	5236600,06	44,907076	34,695762	Метод спутниковых геодезических измерений (определений)	0,25
5871	4965835,99	5236623,78	44,907168	34,696062	Метод спутниковых геодезических измерений (определений)	0,25
5872	4965842,45	5236633,71	44,907227	34,696187	Метод спутниковых геодезических измерений (определений)	0,25
5873	4965850,82	5236640,77	44,907303	34,696275	Метод спутниковых геодезических измерений (определений)	0,25
5874	4965861,45	5236644,97	44,907399	34,696327	Метод спутниковых геодезических измерений (определений)	0,25
5875	4965872,55	5236645,95	44,907499	34,696338	Метод спутниковых геодезических измерений (определений)	0,25
5876	4965882,14	5236643,35	44,907585	34,696304	Метод спутниковых геодезических измерений (определений)	0,25
5877	4965891,09	5236637,75	44,907665	34,696232	Метод спутниковых геодезических измерений (определений)	0,25
5878	4965908,12	5236622,77	44,907817	34,696040	Метод спутниковых геодезических измерений (определений)	0,25
5879	4965939,03	5236599,21	44,908093	34,695738	Метод спутниковых геодезических измерений (определений)	0,25
5880	4965948,29	5236595,58	44,908176	34,695690	Метод спутниковых геодезических измерений (определений)	0,25
5881	4965959,53	5236594,27	44,908277	34,695673	Метод спутниковых геодезических измерений (определений)	0,25
5882	4965972,76	5236595,11	44,908396	34,695681	Метод спутниковых геодезических измерений (определений)	0,25
5883	4965991,84	5236598,00	44,908568	34,695716	Метод спутниковых геодезических измерений (определений)	0,25
5884	4966006,68	5236603,12	44,908702	34,695779	Метод спутниковых геодезических измерений (определений)	0,25
5885	4966015,33	5236605,03	44,908780	34,695802	Метод спутниковых геодезических измерений (определений)	0,25

(1)	(2)	(3)	(4)	(5)	(6)	(7)
5886	4966026,23	5236604,51	44,908878	34,695794	Метод спутниковых геодезических измерений (определений)	0,25
5887	4966045,83	5236600,27	44,909054	34,695738	Метод спутниковых геодезических измерений (определений)	0,25
5888	4966065,74	5236599,76	44,909233	34,695729	Метод спутниковых геодезических измерений (определений)	0,25
5889	4966077,97	5236598,86	44,909343	34,695716	Метод спутниковых геодезических измерений (определений)	0,25
5890	4966089,23	5236594,84	44,909444	34,695663	Метод спутниковых геодезических измерений (определений)	0,25
5891	4966101,85	5236588,97	44,909557	34,695587	Метод спутниковых геодезических измерений (определений)	0,25
5892	4966113,44	5236585,22	44,909661	34,695539	Метод спутниковых геодезических измерений (определений)	0,25
5893	4966124,13	5236584,08	44,909757	34,695523	Метод спутниковых геодезических измерений (определений)	0,25
5894	4966149,51	5236589,45	44,909986	34,695588	Метод спутниковых геодезических измерений (определений)	0,25
5895	4966183,24	5236596,49	44,910290	34,695673	Метод спутниковых геодезических измерений (определений)	0,25
5896	4966198,23	5236597,29	44,910425	34,695681	Метод спутниковых геодезических измерений (определений)	0,25
5897	4966211,93	5236595,12	44,910548	34,695652	Метод спутниковых геодезических измерений (определений)	0,25
5898	4966235,60	5236583,50	44,910760	34,695501	Метод спутниковых геодезических измерений (определений)	0,25
5899	4966259,86	5236570,19	44,910977	34,695330	Метод спутниковых геодезических измерений (определений)	0,25
5900	4966268,24	5236568,32	44,911053	34,695305	Метод спутниковых геодезических измерений (определений)	0,25
5901	4966276,53	5236569,15	44,911127	34,695315	Метод спутниковых геодезических измерений (определений)	0,25

(1)	(2)	(3)	(4)	(5)	(6)	(7)
5902	4966283,35	5236571,07	44,911189	34,695338	Метод спутниковых геодезических измерений (определений)	0,25
5903	4966290,47	5236575,69	44,911253	34,695396	Метод спутниковых геодезических измерений (определений)	0,25
5904	4966310,74	5236594,59	44,911437	34,695632	Метод спутниковых геодезических измерений (определений)	0,25
5905	4966331,60	5236620,17	44,911627	34,695954	Метод спутниковых геодезических измерений (определений)	0,25
5906	4966348,34	5236636,37	44,911779	34,696157	Метод спутниковых геодезических измерений (определений)	0,25
5907	4966356,85	5236640,54	44,911856	34,696209	Метод спутниковых геодезических измерений (определений)	0,25
5908	4966365,83	5236642,37	44,911937	34,696230	Метод спутниковых геодезических измерений (определений)	0,25
5909	4966380,07	5236640,86	44,912065	34,696210	Метод спутниковых геодезических измерений (определений)	0,25
5910	4966394,45	5236637,62	44,912194	34,696167	Метод спутниковых геодезических измерений (определений)	0,25
5911	4966410,76	5236628,46	44,912340	34,696049	Метод спутниковых геодезических измерений (определений)	0,25
5912	4966428,57	5236625,22	44,912500	34,696005	Метод спутниковых геодезических измерений (определений)	0,25
5913	4966449,14	5236624,57	44,912685	34,695995	Метод спутниковых геодезических измерений (определений)	0,25
5914	4966466,00	5236627,67	44,912837	34,696032	Метод спутниковых геодезических измерений (определений)	0,25
5915	4966482,17	5236633,42	44,912983	34,696103	Метод спутниковых геодезических измерений (определений)	0,25
5916	4966504,86	5236642,98	44,913188	34,696221	Метод спутниковых геодезических измерений (определений)	0,25
5917	4966532,67	5236652,72	44,913439	34,696341	Метод спутниковых геодезических измерений (определений)	0,25

(1)	(2)	(3)	(4)	(5)	(6)	(7)
5918	4966546,39	5236658,63	44,913563	34,696414	Метод спутниковых геодезических измерений (определений)	0,25
5919	4966554,77	5236664,94	44,913639	34,696493	Метод спутниковых геодезических измерений (определений)	0,25
5920	4966565,49	5236681,87	44,913737	34,696706	Метод спутниковых геодезических измерений (определений)	0,25
5921	4966574,56	5236697,12	44,913820	34,696898	Метод спутниковых геодезических измерений (определений)	0,25
5922	4966580,19	5236702,15	44,913871	34,696961	Метод спутниковых геодезических измерений (определений)	0,25
5923	4966586,95	5236704,75	44,913932	34,696993	Метод спутниковых геодезических измерений (определений)	0,25
5924	4966599,40	5236703,22	44,914044	34,696972	Метод спутниковых геодезических измерений (определений)	0,25
5925	4966615,49	5236694,14	44,914188	34,696855	Метод спутниковых геодезических измерений (определений)	0,25
5926	4966637,34	5236677,61	44,914383	34,696643	Метод спутниковых геодезических измерений (определений)	0,25
5927	4966662,34	5236655,74	44,914606	34,696363	Метод спутниковых геодезических измерений (определений)	0,25
5928	4966671,61	5236651,74	44,914689	34,696311	Метод спутниковых геодезических измерений (определений)	0,25
5929	4966682,05	5236650,87	44,914783	34,696299	Метод спутниковых геодезических измерений (определений)	0,25
5930	4966706,69	5236654,53	44,915005	34,696342	Метод спутниковых геодезических измерений (определений)	0,25
5931	4966727,88	5236659,01	44,915196	34,696396	Метод спутниковых геодезических измерений (определений)	0,25
5932	4966746,56	5236668,52	44,915365	34,696514	Метод спутниковых геодезических измерений (определений)	0,25
5933	4966768,54	5236683,18	44,915564	34,696697	Метод спутниковых геодезических измерений (определений)	0,25

(1)	(2)	(3)	(4)	(5)	(6)	(7)
5934	4966783,60	5236699,44	44,915701	34,696901	Метод спутниковых геодезических измерений (определений)	0,25
5935	4966798,71	5236711,50	44,915838	34,697052	Метод спутниковых геодезических измерений (определений)	0,25
5936	4966814,12	5236726,81	44,915978	34,697244	Метод спутниковых геодезических измерений (определений)	0,25
5937	4966831,78	5236738,92	44,916138	34,697395	Метод спутниковых геодезических измерений (определений)	0,25
5938	4966854,38	5236757,72	44,916343	34,697630	Метод спутниковых геодезических измерений (определений)	0,25
5939	4966865,21	5236764,36	44,916441	34,697713	Метод спутниковых геодезических измерений (определений)	0,25
5940	4966873,63	5236767,15	44,916517	34,697747	Метод спутниковых геодезических измерений (определений)	0,25
5941	4966881,73	5236767,59	44,916590	34,697752	Метод спутниковых геодезических измерений (определений)	0,25
5942	4966889,63	5236766,65	44,916661	34,697739	Метод спутниковых геодезических измерений (определений)	0,25
5943	4966916,76	5236755,14	44,916904	34,697589	Метод спутниковых геодезических измерений (определений)	0,25
5944	4966933,85	5236745,71	44,917057	34,697468	Метод спутниковых геодезических измерений (определений)	0,25
5945	4966940,98	5236744,10	44,917121	34,697447	Метод спутниковых геодезических измерений (определений)	0,25
5946	4966948,53	5236745,05	44,917189	34,697458	Метод спутниковых геодезических измерений (определений)	0,25
5947	4966963,02	5236752,13	44,917320	34,697546	Метод спутниковых геодезических измерений (определений)	0,25
5948	4966989,84	5236759,19	44,917562	34,697632	Метод спутниковых геодезических измерений (определений)	0,25
5949	4967000,19	5236759,78	44,917655	34,697638	Метод спутниковых геодезических измерений (определений)	0,25

(1)	(2)	(3)	(4)	(5)	(6)	(7)
5950	4967010,09	5236757,75	44,917744	34,697611	Метод спутниковых геодезических измерений (определений)	0,25
5951	4967033,89	5236744,39	44,917957	34,697439	Метод спутниковых геодезических измерений (определений)	0,25
5952	4967049,06	5236738,94	44,918093	34,697368	Метод спутниковых геодезических измерений (определений)	0,25
5953	4967062,97	5236737,88	44,918218	34,697353	Метод спутниковых геодезических измерений (определений)	0,25
5954	4967083,38	5236741,50	44,918402	34,697396	Метод спутниковых геодезических измерений (определений)	0,25
5955	4967110,54	5236748,53	44,918647	34,697481	Метод спутниковых геодезических измерений (определений)	0,25
5956	4967134,07	5236762,44	44,918860	34,697655	Метод спутниковых геодезических измерений (определений)	0,25
5957	4967152,50	5236776,04	44,919027	34,697825	Метод спутниковых геодезических измерений (определений)	0,25
5958	4967162,03	5236779,46	44,919113	34,697867	Метод спутниковых геодезических измерений (определений)	0,25
5959	4967170,91	5236779,63	44,919193	34,697868	Метод спутниковых геодезических измерений (определений)	0,25
5960	4967194,58	5236769,75	44,919405	34,697740	Метод спутниковых геодезических измерений (определений)	0,25
5961	4967220,06	5236754,76	44,919633	34,697547	Метод спутниковых геодезических измерений (определений)	0,25
5962	4967240,65	5236741,38	44,919817	34,697375	Метод спутниковых геодезических измерений (определений)	0,25
5963	4967266,28	5236733,10	44,920047	34,697267	Метод спутниковых геодезических измерений (определений)	0,25
5964	4967277,40	5236732,90	44,920147	34,697263	Метод спутниковых геодезических измерений (определений)	0,25
5965	4967288,51	5236735,06	44,920247	34,697289	Метод спутниковых геодезических измерений (определений)	0,25

(1)	(2)	(3)	(4)	(5)	(6)	(7)
5966	4967310,41	5236745,39	44,920445	34,697417	Метод спутниковых геодезических измерений (определений)	0,25
5967	4967335,82	5236749,03	44,920674	34,697460	Метод спутниковых геодезических измерений (определений)	0,25
5968	4967372,82	5236761,34	44,921008	34,697611	Метод спутниковых геодезических измерений (определений)	0,25
5969	4967386,27	5236762,32	44,921129	34,697622	Метод спутниковых геодезических измерений (определений)	0,25
5970	4967398,15	5236761,59	44,921236	34,697611	Метод спутниковых геодезических измерений (определений)	0,25
5971	4967426,99	5236756,73	44,921495	34,697546	Метод спутниковых геодезических измерений (определений)	0,25
5972	4967440,34	5236755,35	44,921615	34,697527	Метод спутниковых геодезических измерений (определений)	0,25
5973	4967454,12	5236755,26	44,921739	34,697524	Метод спутниковых геодезических измерений (определений)	0,25
5974	4967469,45	5236756,92	44,921877	34,697543	Метод спутниковых геодезических измерений (определений)	0,25
5975	4967503,22	5236757,25	44,922181	34,697543	Метод спутниковых геодезических измерений (определений)	0,25
5976	4967532,01	5236757,53	44,922440	34,697543	Метод спутниковых геодезических измерений (определений)	0,25
5977	4967560,81	5236756,09	44,922699	34,697521	Метод спутниковых геодезических измерений (определений)	0,25
5978	4967587,94	5236754,68	44,922943	34,697500	Метод спутниковых геодезических измерений (определений)	0,25
5979	4967609,08	5236752,53	44,923133	34,697470	Метод спутниковых геодезических измерений (определений)	0,25
5980	4967632,90	5236748,50	44,923347	34,697416	Метод спутниковых геодезических измерений (определений)	0,25
5981	4967660,92	5236747,98	44,923599	34,697406	Метод спутниковых геодезических измерений (определений)	0,25

(1)	(2)	(3)	(4)	(5)	(6)	(7)
5982	4967682,92	5236748,20	44,923797	34,697406	Метод спутниковых геодезических измерений (определений)	0,25
5983	4967700,82	5236748,38	44,923958	34,697406	Метод спутниковых геодезических измерений (определений)	0,25
5984	4967719,46	5236751,09	44,924126	34,697438	Метод спутниковых геодезических измерений (определений)	0,25
5985	4967744,75	5236755,60	44,924354	34,697492	Метод спутниковых геодезических измерений (определений)	0,25
5986	4967771,86	5236756,75	44,924598	34,697503	Метод спутниковых геодезических измерений (определений)	0,25
5987	4967797,27	5236761,18	44,924827	34,697556	Метод спутниковых геодезических измерений (определений)	0,25
5988	4967821,78	5236765,69	44,925048	34,697610	Метод спутниковых геодезических измерений (определений)	0,25
5989	4967852,17	5236771,91	44,925322	34,697685	Метод спутниковых геодезических измерений (определений)	0,25
5990	4967879,38	5236774,79	44,925567	34,697718	Метод спутниковых геодезических измерений (определений)	0,25
5991	4967903,86	5236782,62	44,925788	34,697814	Метод спутниковых геодезических измерений (определений)	0,25
5992	4967925,14	5236788,74	44,925980	34,697889	Метод спутниковых геодезических измерений (определений)	0,25
5993	4967942,84	5236797,44	44,926140	34,697997	Метод спутниковых геодезических измерений (определений)	0,25
5994	4967960,54	5236805,27	44,926300	34,698094	Метод спутниковых геодезических измерений (определений)	0,25
5995	4967978,90	5236814,69	44,926466	34,698211	Метод спутниковых геодезических измерений (определений)	0,25
5996	4967990,99	5236817,65	44,926575	34,698247	Метод спутниковых геодезических измерений (определений)	0,25
5997	4968004,20	5236818,35	44,926694	34,698254	Метод спутниковых геодезических измерений (определений)	0,25

(1)	(2)	(3)	(4)	(5)	(6)	(7)
5998	4968031,21	5236819,41	44,926937	34,698264	Метод спутниковых геодезических измерений (определений)	0,25
5999	4968050,87	5236819,66	44,927114	34,698265	Метод спутниковых геодезических измерений (определений)	0,25
6000	4968071,16	5236824,12	44,927297	34,698319	Метод спутниковых геодезических измерений (определений)	0,25
6001	4968097,42	5236832,85	44,927534	34,698426	Метод спутниковых геодезических измерений (определений)	0,25
6002	4968125,63	5236846,38	44,927789	34,698594	Метод спутниковых геодезических измерений (определений)	0,25
6003	4968151,70	5236861,81	44,928025	34,698786	Метод спутниковых геодезических измерений (определений)	0,25
6004	4968175,26	5236873,11	44,928238	34,698926	Метод спутниковых геодезических измерений (определений)	0,25
6005	4968197,16	5236883,49	44,928436	34,699055	Метод спутниковых геодезических измерений (определений)	0,25
6006	4968224,26	5236898,12	44,928681	34,699237	Метод спутниковых геодезических измерений (определений)	0,25
6007	4968245,90	5236911,69	44,928877	34,699406	Метод спутниковых геодезических измерений (определений)	0,25
6008	4968277,81	5236922,09	44,929165	34,699534	Метод спутниковых геодезических измерений (определений)	0,25
6009	4968306,43	5236927,44	44,929423	34,699598	Метод спутниковых геодезических измерений (определений)	0,25
6010	4968333,45	5236926,05	44,929666	34,699577	Метод спутниковых геодезических измерений (определений)	0,25
6011	4968362,53	5236919,55	44,929927	34,699491	Метод спутниковых геодезических измерений (определений)	0,25
6012	4968377,41	5236919,92	44,930061	34,699494	Метод спутниковых геодезических измерений (определений)	0,25
6013	4968393,05	5236923,23	44,930202	34,699534	Метод спутниковых геодезических измерений (определений)	0,25

(1)	(2)	(3)	(4)	(5)	(6)	(7)
6014	4968430,26	5236937,19	44,930538	34,699706	Метод спутниковых геодезических измерений (определений)	0,25
6015	4968464,15	5236949,45	44,930844	34,699857	Метод спутниковых геодезических измерений (определений)	0,25
6016	4968496,21	5236966,65	44,931134	34,700071	Метод спутниковых геодезических измерений (определений)	0,25
6017	4968526,47	5236985,59	44,931408	34,700307	Метод спутниковых геодезических измерений (определений)	0,25
6018	4968547,14	5236997,48	44,931595	34,700455	Метод спутниковых геодезических измерений (определений)	0,25
6019	4968566,85	5237004,61	44,931773	34,700543	Метод спутниковых геодезических измерений (определений)	0,25
6020	4968600,55	5237013,39	44,932077	34,700650	Метод спутниковых геодезических измерений (определений)	0,25
6021	4968632,67	5237023,90	44,932367	34,700779	Метод спутниковых геодезических измерений (определений)	0,25
6022	4968658,16	5237032,68	44,932597	34,700887	Метод спутниковых геодезических измерений (определений)	0,25
6023	4968681,91	5237046,56	44,932812	34,701060	Метод спутниковых геодезических измерений (определений)	0,25
6024	4968696,99	5237062,02	44,932949	34,701254	Метод спутниковых геодезических измерений (определений)	0,25
6025	4968710,36	5237080,80	44,933071	34,701490	Метод спутниковых геодезических измерений (определений)	0,25
6026	4968729,17	5237099,60	44,933242	34,701726	Метод спутниковых геодезических измерений (определений)	0,25
6027	4968747,48	5237114,79	44,933408	34,701916	Метод спутниковых геодезических измерений (определений)	0,25
6028	4968765,83	5237135,26	44,933575	34,702173	Метод спутниковых геодезических измерений (определений)	0,25
6029	4968781,62	5237146,79	44,933718	34,702317	Метод спутниковых геодезических измерений (определений)	0,25

(1)	(2)	(3)	(4)	(5)	(6)	(7)
6030	4968788,22	5237154,58	44,933778	34,702415	Метод спутниковых геодезических измерений (определений)	0,25
6031	4968797,80	5237174,82	44,933866	34,702670	Метод спутниковых геодезических измерений (определений)	0,25
6032	4968808,71	5237195,28	44,933966	34,702928	Метод спутниковых геодезических измерений (определений)	0,25
6033	4968814,42	5237201,90	44,934018	34,703011	Метод спутниковых геодезических измерений (определений)	0,25
6034	4968836,79	5237221,45	44,934221	34,703256	Метод спутниковых геодезических измерений (определений)	0,25
6035	4968855,29	5237238,62	44,934389	34,703471	Метод спутниковых геодезических измерений (определений)	0,25
6036	4968870,37	5237254,86	44,934526	34,703675	Метод спутниковых геодезических измерений (определений)	0,25
6037	4968887,30	5237272,96	44,934680	34,703902	Метод спутниковых геодезических измерений (определений)	0,25
6038	4968898,25	5237289,41	44,934780	34,704109	Метод спутниковых геодезических измерений (определений)	0,25
6039	4968902,82	5237299,79	44,934822	34,704240	Метод спутниковых геодезических измерений (определений)	0,25
6040	4968905,72	5237310,08	44,934849	34,704370	Метод спутниковых геодезических измерений (определений)	0,25
6041	4968906,71	5237321,46	44,934859	34,704514	Метод спутниковых геодезических измерений (определений)	0,25
6042	4968905,40	5237331,54	44,934848	34,704642	Метод спутниковых геодезических измерений (определений)	0,25
6043	4968901,02	5237347,70	44,934810	34,704847	Метод спутниковых геодезических измерений (определений)	0,25
6044	4968892,33	5237371,99	44,934734	34,705156	Метод спутниковых геодезических измерений (определений)	0,25
6045	4968888,75	5237386,48	44,934703	34,705340	Метод спутниковых геодезических измерений (определений)	0,25

(1)	(2)	(3)	(4)	(5)	(6)	(7)
6046	4968888,75	5237397,05	44,934704	34,705474	Метод спутниковых геодезических измерений (определений)	0,25
6047	4968894,50	5237412,03	44,934757	34,705663	Метод спутниковых геодезических измерений (определений)	0,25
6048	4968902,69	5237426,40	44,934832	34,705844	Метод спутниковых геодезических измерений (определений)	0,25
6049	4968915,28	5237445,40	44,934947	34,706083	Метод спутниковых геодезических измерений (определений)	0,25
6050	4968920,19	5237455,88	44,934992	34,706215	Метод спутниковых геодезических измерений (определений)	0,25
6051	4968922,76	5237465,93	44,935016	34,706342	Метод спутниковых геодезических измерений (определений)	0,25
6052	4968927,65	5237488,86	44,935062	34,706632	Метод спутниковых геодезических измерений (определений)	0,25
6053	4968932,52	5237513,29	44,935108	34,706941	Метод спутниковых геодезических измерений (определений)	0,25
6054	4968936,51	5237525,27	44,935145	34,707092	Метод спутниковых геодезических измерений (определений)	0,25
6055	4968940,65	5237533,52	44,935183	34,707196	Метод спутниковых геодезических измерений (определений)	0,25
6056	4968945,81	5237539,48	44,935230	34,707271	Метод спутниковых геодезических измерений (определений)	0,25
6057	4968953,85	5237546,97	44,935303	34,707365	Метод спутниковых геодезических измерений (определений)	0,25
6058	4968966,63	5237559,09	44,935419	34,707517	Метод спутниковых геодезических измерений (определений)	0,25
6059	4968979,14	5237575,34	44,935533	34,707721	Метод спутниковых геодезических измерений (определений)	0,25
6060	4968990,78	5237589,74	44,935639	34,707902	Метод спутниковых геодезических измерений (определений)	0,25
6061	4969007,44	5237602,47	44,935790	34,708061	Метод спутниковых геодезических измерений (определений)	0,25

(1)	(2)	(3)	(4)	(5)	(6)	(7)
6062	4969024,25	5237611,15	44,935942	34,708169	Метод спутниковых геодезических измерений (определений)	0,25
6063	4969032,98	5237616,44	44,936021	34,708235	Метод спутниковых геодезических измерений (определений)	0,25
6064	4969038,38	5237621,07	44,936070	34,708293	Метод спутниковых геодезических измерений (определений)	0,25
6065	4969042,11	5237625,28	44,936104	34,708346	Метод спутниковых геодезических измерений (определений)	0,25
6066	4969044,91	5237634,71	44,936130	34,708465	Метод спутниковых геодезических измерений (определений)	0,25
6067	4969050,60	5237654,67	44,936183	34,708717	Метод спутниковых геодезических измерений (определений)	0,25
6068	4969055,90	5237670,26	44,936232	34,708914	Метод спутниковых геодезических измерений (определений)	0,25
6069	4969064,11	5237684,15	44,936307	34,709089	Метод спутниковых геодезических измерений (определений)	0,25
6070	4969073,34	5237694,42	44,936391	34,709218	Метод спутниковых геодезических измерений (определений)	0,25
6071	4969080,13	5237703,97	44,936453	34,709338	Метод спутниковых геодезических измерений (определений)	0,25
6072	4969084,36	5237715,22	44,936492	34,709480	Метод спутниковых геодезических измерений (определений)	0,25
6073	4969085,92	5237725,66	44,936507	34,709612	Метод спутниковых геодезических измерений (определений)	0,25
6074	4969084,98	5237742,47	44,936500	34,709825	Метод спутниковых геодезических измерений (определений)	0,25
6075	4969088,03	5237771,95	44,936530	34,710198	Метод спутниковых геодезических измерений (определений)	0,25
6076	4969093,77	5237788,04	44,936583	34,710401	Метод спутниковых геодезических измерений (определений)	0,25
6077	4969100,59	5237794,49	44,936645	34,710482	Метод спутниковых геодезических измерений (определений)	0,25

(1)	(2)	(3)	(4)	(5)	(6)	(7)
6078	4969107,70	5237796,13	44,936709	34,710502	Метод спутниковых геодезических измерений (определений)	0,25
6079	4969124,14	5237796,14	44,936857	34,710500	Метод спутниковых геодезических измерений (определений)	0,25
6080	4969136,36	5237796,26	44,936967	34,710500	Метод спутниковых геодезических измерений (определений)	0,25
6081	4969148,11	5237799,53	44,937073	34,710540	Метод спутниковых геодезических измерений (определений)	0,25
6082	4969156,28	5237805,29	44,937147	34,710612	Метод спутниковых геодезических измерений (определений)	0,25
6083	4969167,28	5237817,00	44,937247	34,710759	Метод спутниковых геодезических измерений (определений)	0,25
6084	4969176,05	5237828,84	44,937327	34,710908	Метод спутниковых геодезических измерений (определений)	0,25
6085	4969188,49	5237841,99	44,937440	34,711073	Метод спутниковых геодезических измерений (определений)	0,25
6086	4969205,79	5237857,39	44,937597	34,711266	Метод спутниковых геодезических измерений (определений)	0,25
6087	4969218,01	5237869,36	44,937708	34,711416	Метод спутниковых геодезических измерений (определений)	0,25
6088	4969230,45	5237881,24	44,937821	34,711565	Метод спутниковых геодезических измерений (определений)	0,25
6089	4969242,72	5237887,83	44,937932	34,711647	Метод спутниковых геодезических измерений (определений)	0,25
6090	4969253,10	5237894,95	44,938026	34,711736	Метод спутниковых геодезических измерений (определений)	0,25
6091	4969258,37	5237901,31	44,938074	34,711816	Метод спутниковых геодезических измерений (определений)	0,25
6092	4969261,65	5237907,83	44,938104	34,711898	Метод спутниковых геодезических измерений (определений)	0,25
6093	4969264,09	5237919,62	44,938127	34,712047	Метод спутниковых геодезических измерений (определений)	0,25

(1)	(2)	(3)	(4)	(5)	(6)	(7)
6094	4969267,30	5237932,58	44,938157	34,712211	Метод спутниковых геодезических измерений (определений)	0,25
6095	4969272,55	5237941,16	44,938205	34,712319	Метод спутниковых геодезических измерений (определений)	0,25
6096	4969276,51	5237945,14	44,938241	34,712369	Метод спутниковых геодезических измерений (определений)	0,25
6097	4969280,37	5237947,63	44,938276	34,712400	Метод спутниковых геодезических измерений (определений)	0,25
6098	4969285,37	5237948,56	44,938321	34,712411	Метод спутниковых геодезических измерений (определений)	0,25
6099	4969291,60	5237947,73	44,938377	34,712400	Метод спутниковых геодезических измерений (определений)	0,25
6100	4969304,98	5237943,29	44,938497	34,712342	Метод спутниковых геодезических измерений (определений)	0,25
6101	4969317,70	5237938,30	44,938611	34,712277	Метод спутниковых геодезических измерений (определений)	0,25
6102	4969323,59	5237938,04	44,938664	34,712273	Метод спутниковых геодезических измерений (определений)	0,25
6103	4969328,59	5237938,40	44,938709	34,712277	Метод спутниковых геодезических измерений (определений)	0,25
6104	4969334,69	5237939,62	44,938764	34,712292	Метод спутниковых геодезических измерений (определений)	0,25
6105	4969342,78	5237942,01	44,938837	34,712321	Метод спутниковых геодезических измерений (определений)	0,25
6106	4969359,26	5237950,21	44,938986	34,712423	Метод спутниковых геодезических измерений (определений)	0,25
6107	4969371,10	5237956,32	44,939093	34,712499	Метод спутниковых геодезических измерений (определений)	0,25
6108	4969383,36	5237963,23	44,939204	34,712585	Метод спутниковых геодезических измерений (определений)	0,25
6109	4969397,51	5237971,75	44,939332	34,712691	Метод спутниковых геодезических измерений (определений)	0,25

(1)	(2)	(3)	(4)	(5)	(6)	(7)
6110	4969408,70	5237974,76	44,939433	34,712728	Метод спутниковых геодезических измерений (определений)	0,25
6111	4969422,69	5237976,18	44,939559	34,712744	Метод спутниковых геодезических измерений (определений)	0,25
6112	4969433,66	5237979,43	44,939658	34,712784	Метод спутниковых геодезических измерений (определений)	0,25
6113	4969439,86	5237983,05	44,939714	34,712829	Метод спутниковых геодезических измерений (определений)	0,25
6114	4969444,82	5237986,96	44,939759	34,712878	Метод спутниковых геодезических измерений (определений)	0,25
6115	4969454,05	5237997,88	44,939843	34,713015	Метод спутниковых геодезических измерений (определений)	0,25
6116	4969459,31	5238004,55	44,939891	34,713099	Метод спутниковых геодезических измерений (определений)	0,25
6117	4969463,39	5238007,91	44,939928	34,713141	Метод спутниковых геодезических измерений (определений)	0,25
6118	4969467,27	5238009,43	44,939963	34,713160	Метод спутниковых геодезических измерений (определений)	0,25
6119	4969472,15	5238010,27	44,940007	34,713170	Метод спутниковых геодезических измерений (определений)	0,25
6120	4969478,16	5238009,93	44,940061	34,713165	Метод спутниковых геодезических измерений (определений)	0,25
6121	4969490,75	5238006,76	44,940174	34,713123	Метод спутниковых геодезических измерений (определений)	0,25
6122	4969503,45	5238003,02	44,940288	34,713074	Метод спутниковых геодезических измерений (определений)	0,25
6123	4969517,27	5237998,89	44,940412	34,713020	Метод спутниковых геодезических измерений (определений)	0,25
6124	4969532,41	5237997,36	44,940548	34,712999	Метод спутниковых геодезических измерений (определений)	0,25
6125	4969552,33	5237993,77	44,940727	34,712951	Метод спутниковых геодезических измерений (определений)	0,25

(1)	(2)	(3)	(4)	(5)	(6)	(7)
6126	4969567,58	5237990,91	44,940864	34,712913	Метод спутниковых геодезических измерений (определений)	0,25
6127	4969579,84	5237988,90	44,940974	34,712886	Метод спутниковых геодезических измерений (определений)	0,25
6128	4969586,61	5237989,05	44,941035	34,712887	Метод спутниковых геодезических измерений (определений)	0,25
6129	4969594,49	5237990,41	44,941106	34,712903	Метод спутниковых геодезических измерений (определений)	0,25
6130	4969602,14	5237992,27	44,941175	34,712926	Метод спутниковых геодезических измерений (определений)	0,25
6131	4969609,89	5237995,27	44,941245	34,712963	Метод спутниковых геодезических измерений (определений)	0,25
6132	4969623,05	5238002,76	44,941364	34,713056	Метод спутниковых геодезических измерений (определений)	0,25
6133	4969639,88	5238009,23	44,941516	34,713136	Метод спутниковых геодезических измерений (определений)	0,25
6134	4969663,35	5238017,02	44,941728	34,713232	Метод спутниковых геодезических измерений (определений)	0,25
6135	4969682,66	5238021,80	44,941902	34,713290	Метод спутниковых геодезических измерений (определений)	0,25
6136	4969700,65	5238022,44	44,942064	34,713296	Метод спутниковых геодезических измерений (определений)	0,25
6137	4969721,00	5238021,78	44,942247	34,713285	Метод спутниковых геодезических измерений (определений)	0,25
6138	4969736,23	5238021,04	44,942384	34,713274	Метод спутниковых геодезических измерений (определений)	0,25
6139	4969751,79	5238021,20	44,942524	34,713274	Метод спутниковых геодезических измерений (определений)	0,25
6140	4969766,15	5238019,30	44,942653	34,713248	Метод спутниковых геодезических измерений (определений)	0,25
6141	4969778,29	5238016,00	44,942762	34,713205	Метод спутниковых геодезических измерений (определений)	0,25

(1)	(2)	(3)	(4)	(5)	(6)	(7)
6142	4969791,89	5238012,35	44,942884	34,713157	Метод спутниковых геодезических измерений (определений)	0,25
6143	4969805,60	5238007,83	44,943007	34,713098	Метод спутниковых геодезических измерений (определений)	0,25
6144	4969823,09	5238003,74	44,943164	34,713044	Метод спутниковых геодезических измерений (определений)	0,25
6145	4969860,03	5237999,60	44,943496	34,712987	Метод спутниковых геодезических измерений (определений)	0,25
6146	4969876,38	5237997,63	44,943643	34,712960	Метод спутниковых геодезических измерений (определений)	0,25
6147	4969882,05	5237997,68	44,943694	34,712960	Метод спутниковых геодезических измерений (определений)	0,25
6148	4969887,59	5237998,93	44,943744	34,712975	Метод спутниковых геодезических измерений (определений)	0,25
6149	4969891,90	5238001,73	44,943783	34,713010	Метод спутниковых геодезических измерений (определений)	0,25
6150	4969895,86	5238006,57	44,943819	34,713071	Метод спутниковых геодезических измерений (определений)	0,25
6151	4969902,30	5238018,79	44,943878	34,713225	Метод спутниковых геодезических измерений (определений)	0,25
6152	4969909,15	5238045,46	44,943942	34,713562	Метод спутниковых геодезических измерений (определений)	0,25
6153	4969914,10	5238061,93	44,943988	34,713770	Метод спутниковых геодезических измерений (определений)	0,25
6154	4969923,11	5238084,75	44,944071	34,714058	Метод спутниковых геодезических измерений (определений)	0,25
6155	4969937,50	5238113,07	44,944203	34,714415	Метод спутниковых геодезических измерений (определений)	0,25
6156	4969946,40	5238124,18	44,944284	34,714555	Метод спутниковых геодезических измерений (определений)	0,25
6157	4969953,23	5238130,34	44,944346	34,714632	Метод спутниковых геодезических измерений (определений)	0,25

(1)	(2)	(3)	(4)	(5)	(6)	(7)
6158	4969963,85	5238136,12	44,944442	34,714704	Метод спутниковых геодезических измерений (определений)	0,25
6159	4969982,26	5238139,31	44,944608	34,714742	Метод спутниковых геодезических измерений (определений)	0,25
6160	4970000,23	5238142,95	44,944770	34,714786	Метод спутниковых геодезических измерений (определений)	0,25
6161	4970014,94	5238150,11	44,944903	34,714875	Метод спутниковых геодезических измерений (определений)	0,25
6162	4970022,33	5238156,44	44,944970	34,714954	Метод спутниковых геодезических измерений (определений)	0,25
6163	4970028,69	5238164,76	44,945028	34,715059	Метод спутниковых геодезических измерений (определений)	0,25
6164	4970030,96	5238171,67	44,945049	34,715146	Метод спутниковых геодезических измерений (определений)	0,25
6165	4970032,34	5238178,87	44,945062	34,715237	Метод спутниковых геодезических измерений (определений)	0,25
6166	4970035,12	5238189,78	44,945088	34,715375	Метод спутниковых геодезических измерений (определений)	0,25
6167	4970038,39	5238196,60	44,945118	34,715461	Метод спутниковых геодезических измерений (определений)	0,25
6168	4970042,90	5238202,24	44,945159	34,715532	Метод спутниковых геодезических измерений (определений)	0,25
6169	4970053,02	5238212,29	44,945251	34,715658	Метод спутниковых геодезических измерений (определений)	0,25
6170	4970070,04	5238222,00	44,945405	34,715779	Метод спутниковых геодезических измерений (определений)	0,25
6171	4970095,51	5238231,10	44,945635	34,715891	Метод спутниковых геодезических измерений (определений)	0,25
6172	4970112,59	5238235,59	44,945789	34,715946	Метод спутниковых геодезических измерений (определений)	0,25
6173	4970122,98	5238241,06	44,945883	34,716014	Метод спутниковых геодезических измерений (определений)	0,25

(1)	(2)	(3)	(4)	(5)	(6)	(7)
6174	4970131,89	5238250,15	44,945964	34,716128	Метод спутниковых геодезических измерений (определений)	0,25
6175	4970142,98	5238264,87	44,946065	34,716313	Метод спутниковых геодезических измерений (определений)	0,25
6176	4970156,56	5238274,15	44,946188	34,716429	Метод спутниковых геодезических измерений (определений)	0,25
6177	4970181,82	5238283,31	44,946416	34,716542	Метод спутниковых геодезических измерений (определений)	0,25
6178	4970195,41	5238291,18	44,946539	34,716640	Метод спутниковых геодезических измерений (определений)	0,25
6179	4970221,31	5238312,59	44,946774	34,716908	Метод спутниковых геодезических измерений (определений)	0,25
6180	4970236,23	5238322,74	44,946909	34,717035	Метод спутниковых геодезических измерений (определений)	0,25
6181	4970250,28	5238328,33	44,947036	34,717104	Метод спутниковых геодезических измерений (определений)	0,25
6182	4970267,26	5238331,02	44,947189	34,717136	Метод спутниковых геодезических измерений (определений)	0,25
6183	4970279,23	5238334,77	44,947297	34,717182	Метод спутниковых геодезических измерений (определений)	0,25
6184	4970288,64	5238339,19	44,947382	34,717237	Метод спутниковых геодезических измерений (определений)	0,25
6185	4970313,07	5238351,67	44,947603	34,717392	Метод спутниковых геодезических измерений (определений)	0,25
6186	4970325,66	5238361,25	44,947717	34,717512	Метод спутниковых геодезических измерений (определений)	0,25
6187	4970334,35	5238371,22	44,947796	34,717637	Метод спутниковых геодезических измерений (определений)	0,25
6188	4970342,55	5238384,46	44,947871	34,717804	Метод спутниковых геодезических измерений (определений)	0,25
6189	4970349,83	5238400,95	44,947938	34,718012	Метод спутниковых геодезических измерений (определений)	0,25

(1)	(2)	(3)	(4)	(5)	(6)	(7)
6190	4970355,60	5238413,79	44,947991	34,718174	Метод спутниковых геодезических измерений (определений)	0,25
6191	4970359,76	5238419,52	44,948029	34,718246	Метод спутниковых геодезических измерений (определений)	0,25
6192	4970364,61	5238423,37	44,948073	34,718294	Метод спутниковых геодезических измерений (определений)	0,25
6193	4970374,48	5238427,47	44,948162	34,718345	Метод спутниковых геодезических измерений (определений)	0,25
6194	4970381,89	5238431,58	44,948229	34,718396	Метод спутниковых геодезических измерений (определений)	0,25
6195	4970389,15	5238438,12	44,948295	34,718478	Метод спутниковых геодезических измерений (определений)	0,25
6196	4970395,19	5238445,43	44,948350	34,718570	Метод спутниковых геодезических измерений (определений)	0,25
6197	4970403,19	5238456,95	44,948423	34,718715	Метод спутниковых геодезических измерений (определений)	0,25
6198	4970410,54	5238467,14	44,948490	34,718843	Метод спутниковых геодезических измерений (определений)	0,25
6199	4970415,46	5238477,13	44,948535	34,718969	Метод спутниковых геодезических измерений (определений)	0,25
6200	4970418,14	5238486,30	44,948560	34,719085	Метод спутниковых геодезических измерений (определений)	0,25
6201	4970418,73	5238494,98	44,948566	34,719195	Метод спутниковых геодезических измерений (определений)	0,25
6202	4970417,72	5238506,73	44,948558	34,719344	Метод спутниковых геодезических измерений (определений)	0,25
6203	4970418,46	5238522,45	44,948566	34,719543	Метод спутниковых геодезических измерений (определений)	0,25
6204	4970420,15	5238532,33	44,948582	34,719668	Метод спутниковых геодезических измерений (определений)	0,25
6205	4970425,93	5238543,66	44,948635	34,719811	Метод спутниковых геодезических измерений (определений)	0,25

(1)	(2)	(3)	(4)	(5)	(6)	(7)
6206	4970431,39	5238552,64	44,948685	34,719924	Метод спутниковых геодезических измерений (определений)	0,25
6207	4970440,74	5238563,64	44,948770	34,720062	Метод спутниковых геодезических измерений (определений)	0,25
6208	4970449,43	5238572,38	44,948849	34,720172	Метод спутниковых геодезических измерений (определений)	0,25
6209	4970457,23	5238581,29	44,948920	34,720284	Метод спутниковых геодезических измерений (определений)	0,25
6210	4970464,59	5238591,71	44,948987	34,720415	Метод спутниковых геодезических измерений (определений)	0,25
6211	4970468,62	5238599,65	44,949024	34,720515	Метод спутниковых геодезических измерений (определений)	0,25
6212	4970471,44	5238606,95	44,949050	34,720607	Метод спутниковых геодезических измерений (определений)	0,25
6213	4970475,28	5238612,01	44,949085	34,720671	Метод спутниковых геодезических измерений (определений)	0,25
6214	4970482,00	5238618,47	44,949146	34,720752	Метод спутниковых геодезических измерений (определений)	0,25
6215	4970489,25	5238626,84	44,949212	34,720857	Метод спутниковых геодезических измерений (определений)	0,25
6216	4970493,07	5238634,29	44,949247	34,720951	Метод спутниковых геодезических измерений (определений)	0,25
6217	4970495,33	5238641,81	44,949268	34,721046	Метод спутниковых геодезических измерений (определений)	0,25
6218	4970497,79	5238652,49	44,949291	34,721181	Метод спутниковых геодезических измерений (определений)	0,25
6219	4970503,31	5238666,98	44,949342	34,721364	Метод спутниковых геодезических измерений (определений)	0,25
6220	4970508,34	5238676,66	44,949388	34,721486	Метод спутниковых геодезических измерений (определений)	0,25
6221	4970521,53	5238692,41	44,949508	34,721684	Метод спутниковых геодезических измерений (определений)	0,25

(1)	(2)	(3)	(4)	(5)	(6)	(7)
6222	4970526,02	5238698,22	44,949549	34,721757	Метод спутниковых геодезических измерений (определений)	0,25
6223	4970530,21	5238701,90	44,949587	34,721803	Метод спутниковых геодезических измерений (определений)	0,25
6224	4970536,51	5238705,34	44,949644	34,721846	Метод спутниковых геодезических измерений (определений)	0,25
6225	4970540,69	5238709,82	44,949682	34,721902	Метод спутниковых геодезических измерений (определений)	0,25
6226	4970545,50	5238717,82	44,949726	34,722003	Метод спутниковых геодезических измерений (определений)	0,25
6227	4970550,55	5238724,34	44,949772	34,722085	Метод спутниковых геодезических измерений (определений)	0,25
6228	4970557,05	5238731,68	44,949831	34,722177	Метод спутниковых геодезических измерений (определений)	0,25
6229	4970560,64	5238739,36	44,949864	34,722274	Метод спутниковых геодезических измерений (определений)	0,25
6230	4970564,23	5238747,06	44,949897	34,722371	Метод спутниковых геодезических измерений (определений)	0,25
6231	4970573,67	5238759,45	44,949983	34,722527	Метод спутниковых геодезических измерений (определений)	0,25
6232	4970585,74	5238775,60	44,950093	34,722730	Метод спутниковых геодезических измерений (определений)	0,25
6233	4970593,95	5238787,75	44,950168	34,722883	Метод спутниковых геодезических измерений (определений)	0,25
6234	4970604,78	5238807,18	44,950267	34,723128	Метод спутниковых геодезических измерений (определений)	0,25
6235	4970611,34	5238818,91	44,950327	34,723276	Метод спутниковых геодезических измерений (определений)	0,25
6236	4970613,27	5238825,58	44,950345	34,723360	Метод спутниковых геодезических измерений (определений)	0,25
6237	4970613,44	5238831,40	44,950347	34,723434	Метод спутниковых геодезических измерений (определений)	0,25

(1)	(2)	(3)	(4)	(5)	(6)	(7)
6238	4970609,85	5238847,09	44,950316	34,723633	Метод спутниковых геодезических измерений (определений)	0,25
6239	4970607,87	5238856,07	44,950299	34,723747	Метод спутниковых геодезических измерений (определений)	0,25
6240	4970605,87	5238867,33	44,950282	34,723890	Метод спутниковых геодезических измерений (определений)	0,25
6241	4970606,01	5238876,02	44,950284	34,724000	Метод спутниковых геодезических измерений (определений)	0,25
6242	4970607,93	5238884,32	44,950302	34,724105	Метод спутниковых геодезических измерений (определений)	0,25
6243	4970613,30	5238891,64	44,950351	34,724197	Метод спутниковых геодезических измерений (определений)	0,25
6244	4970621,03	5238897,54	44,950421	34,724271	Метод спутниковых геодезических измерений (определений)	0,25
6245	4970629,08	5238903,69	44,950494	34,724348	Метод спутниковых геодезических измерений (определений)	0,25
6246	4970634,36	5238909,43	44,950542	34,724420	Метод спутниковых геодезических измерений (определений)	0,25
6247	4970639,28	5238918,25	44,950587	34,724531	Метод спутниковых геодезических измерений (определений)	0,25
6248	4970645,93	5238930,76	44,950648	34,724689	Метод спутниковых геодезических измерений (определений)	0,25
6249	4970651,19	5238940,39	44,950696	34,724810	Метод спутниковых геодезических измерений (определений)	0,25
6250	4970657,19	5238951,46	44,950751	34,724950	Метод спутниковых геодезических измерений (определений)	0,25
6251	4970665,32	5238961,17	44,950825	34,725072	Метод спутниковых геодезических измерений (определений)	0,25
6252	4970672,49	5238966,78	44,950890	34,725142	Метод спутниковых геодезических измерений (определений)	0,25
6253	4970685,08	5238975,26	44,951004	34,725248	Метод спутниковых геодезических измерений (определений)	0,25

(1)	(2)	(3)	(4)	(5)	(6)	(7)
6254	4970697,05	5238979,55	44,951112	34,725301	Метод спутниковых геодезических измерений (определений)	0,25
6255	4970713,12	5238983,26	44,951257	34,725346	Метод спутниковых геодезических измерений (определений)	0,25
6256	4970728,66	5238985,16	44,951397	34,725368	Метод спутниковых геодезических измерений (определений)	0,25
6257	4970740,63	5238988,43	44,951505	34,725408	Метод спутниковых геодезических измерений (определений)	0,25
6258	4970745,16	5238992,08	44,951546	34,725454	Метод спутниковых геодезических измерений (определений)	0,25
6259	4970747,56	5238997,25	44,951568	34,725519	Метод спутниковых геодезических измерений (определений)	0,25
6260	4970749,59	5239005,88	44,951587	34,725628	Метод спутниковых геодезических измерений (определений)	0,25
6261	4970753,70	5239016,88	44,951625	34,725767	Метод спутниковых геодезических измерений (определений)	0,25
6262	4970756,39	5239026,54	44,951650	34,725889	Метод спутниковых геодезических измерений (определений)	0,25
6263	4970756,71	5239039,47	44,951654	34,726053	Метод спутниковых геодезических измерений (определений)	0,25
6264	4970755,05	5239050,19	44,951640	34,726189	Метод спутниковых геодезических измерений (определений)	0,25
6265	4970752,62	5239060,20	44,951619	34,726316	Метод спутниковых геодезических измерений (определений)	0,25
6266	4970752,45	5239066,82	44,951618	34,726400	Метод спутниковых геодезических измерений (определений)	0,25
6267	4970753,74	5239071,89	44,951630	34,726464	Метод спутниковых геодезических измерений (определений)	0,25
6268	4970758,57	5239076,60	44,951674	34,726523	Метод спутниковых геодезических измерений (определений)	0,25
6269	4970762,42	5239081,04	44,951709	34,726579	Метод спутниковых геодезических измерений (определений)	0,25

(1)	(2)	(3)	(4)	(5)	(6)	(7)
6270	4970780,99	5239114,22	44,951879	34,726997	Метод спутниковых геодезических измерений (определений)	0,25
6271	4970785,12	5239124,26	44,951917	34,727124	Метод спутниковых геодезических измерений (определений)	0,25
6272	4970788,59	5239134,72	44,951949	34,727256	Метод спутниковых геодезических измерений (определений)	0,25
6273	4970793,95	5239143,07	44,951998	34,727361	Метод спутниковых геодезических измерений (определений)	0,25
6274	4970802,46	5239148,66	44,952075	34,727431	Метод спутниковых геодезических измерений (определений)	0,25
6275	4970809,76	5239151,35	44,952141	34,727464	Метод спутниковых геодезических измерений (определений)	0,25
6276	4970821,66	5239150,98	44,952248	34,727458	Метод спутниковых геодезических измерений (определений)	0,25
6277	4970832,57	5239149,03	44,952346	34,727432	Метод спутниковых геодезических измерений (определений)	0,25
6278	4970841,04	5239147,47	44,952422	34,727411	Метод спутниковых геодезических измерений (определений)	0,25
6279	4970846,80	5239148,55	44,952474	34,727424	Метод спутниковых геодезических измерений (определений)	0,25
6280	4970849,67	5239150,85	44,952500	34,727453	Метод спутниковых геодезических измерений (определений)	0,25
6281	4970852,74	5239154,83	44,952528	34,727503	Метод спутниковых геодезических измерений (определений)	0,25
6282	4970857,91	5239161,75	44,952575	34,727590	Метод спутниковых геодезических измерений (определений)	0,25
6283	4970861,18	5239167,46	44,952605	34,727662	Метод спутниковых геодезических измерений (определений)	0,25
6284	4970866,78	5239175,47	44,952656	34,727763	Метод спутниковых геодезических измерений (определений)	0,25
6285	4970872,80	5239184,05	44,952711	34,727871	Метод спутниковых геодезических измерений (определений)	0,25

(1)	(2)	(3)	(4)	(5)	(6)	(7)
6286	4970880,50	5239191,94	44,952781	34,727970	Метод спутниковых геодезических измерений (определений)	0,25
6287	4970884,49	5239194,11	44,952817	34,727997	Метод спутниковых геодезических измерений (определений)	0,25
6288	4970890,15	5239195,27	44,952868	34,728011	Метод спутниковых геодезических измерений (определений)	0,25
6289	4970903,03	5239196,67	44,952984	34,728027	Метод спутниковых геодезических измерений (определений)	0,25
6290	4970916,04	5239195,52	44,953101	34,728011	Метод спутниковых геодезических измерений (определений)	0,25
6291	4970934,63	5239193,17	44,953268	34,727979	Метод спутниковых геодезических измерений (определений)	0,25
6292	4970941,18	5239193,48	44,953327	34,727982	Метод спутниковых геодезических измерений (определений)	0,25
6293	4970946,83	5239195,10	44,953378	34,728002	Метод спутниковых геодезических измерений (определений)	0,25
6294	4970960,76	5239202,90	44,953504	34,728099	Метод спутниковых геодезических измерений (определений)	0,25
6295	4970968,82	5239207,70	44,953577	34,728159	Метод спутниковых геодезических измерений (определений)	0,25
6296	4970976,67	5239213,45	44,953648	34,728231	Метод спутниковых геодезических измерений (определений)	0,25
6297	4970985,13	5239222,85	44,953725	34,728349	Метод спутниковых геодезических измерений (определений)	0,25
6298	4970992,58	5239234,91	44,953793	34,728501	Метод спутниковых геодезических измерений (определений)	0,25
6299	4971000,26	5239244,93	44,953863	34,728627	Метод спутниковых геодезических измерений (определений)	0,25
6300	4971012,62	5239253,57	44,953975	34,728735	Метод спутниковых геодезических измерений (определений)	0,25
6301	4971026,59	5239258,28	44,954101	34,728793	Метод спутниковых геодезических измерений (определений)	0,25

(1)	(2)	(3)	(4)	(5)	(6)	(7)
6302	4971044,01	5239261,37	44,954258	34,728830	Метод спутниковых геодезических измерений (определений)	0,25
6303	4971060,32	5239263,57	44,954405	34,728856	Метод спутниковых геодезических измерений (определений)	0,25
6304	4971074,72	5239268,85	44,954535	34,728921	Метод спутниковых геодезических измерений (определений)	0,25
6305	4971088,55	5239275,29	44,954660	34,729001	Метод спутниковых геодезических измерений (определений)	0,25
6306	4971100,96	5239279,58	44,954772	34,729054	Метод спутниковых геодезических измерений (определений)	0,25
6307	4971118,40	5239280,63	44,954929	34,729065	Метод спутниковых геодезических измерений (определений)	0,25
6308	4971135,57	5239285,59	44,955084	34,729126	Метод спутниковых геодезических измерений (определений)	0,25
6309	4971143,54	5239289,31	44,955156	34,729172	Метод спутниковых геодезических измерений (определений)	0,25
6310	4971149,73	5239293,49	44,955212	34,729224	Метод спутниковых геодезических измерений (определений)	0,25
6311	4971159,75	5239302,87	44,955303	34,729342	Метод спутниковых геодезических измерений (определений)	0,25
6312	4971174,86	5239315,34	44,955440	34,729498	Метод спутниковых геодезических измерений (определений)	0,25
6313	4971189,74	5239328,27	44,955575	34,729660	Метод спутниковых геодезических измерений (определений)	0,25
6314	4971200,07	5239339,73	44,955669	34,729804	Метод спутниковых геодезических измерений (определений)	0,25
6315	4971212,42	5239351,92	44,955781	34,729957	Метод спутниковых геодезических измерений (определений)	0,25
6316	4971221,72	5239366,04	44,955866	34,730135	Метод спутниковых геодезических измерений (определений)	0,25
6317	4971230,90	5239383,17	44,955950	34,730351	Метод спутниковых геодезических измерений (определений)	0,25

(1)	(2)	(3)	(4)	(5)	(6)	(7)
6318	4971237,84	5239400,91	44,956014	34,730575	Метод спутниковых геодезических измерений (определений)	0,25
6319	4971247,69	5239416,89	44,956104	34,730776	Метод спутниковых геодезических измерений (определений)	0,25
6320	4971259,26	5239427,79	44,956209	34,730913	Метод спутниковых геодезических измерений (определений)	0,25
6321	4971270,43	5239433,75	44,956310	34,730987	Метод спутниковых геодезических измерений (определений)	0,25
6322	4971284,25	5239440,98	44,956435	34,731077	Метод спутниковых геодезических измерений (определений)	0,25
6323	4971299,76	5239445,54	44,956575	34,731133	Метод спутниковых геодезических измерений (определений)	0,25
6324	4971316,51	5239450,36	44,956726	34,731192	Метод спутниковых геодезических измерений (определений)	0,25
6325	4971332,71	5239452,24	44,956872	34,731214	Метод спутниковых геодезических измерений (определений)	0,25
6326	4971348,34	5239456,59	44,957013	34,731267	Метод спутниковых геодезических измерений (определений)	0,25
6327	4971368,30	5239462,29	44,957193	34,731337	Метод спутниковых геодезических измерений (определений)	0,25
6328	4971385,46	5239468,36	44,957348	34,731412	Метод спутниковых геодезических измерений (определений)	0,25
6329	4971403,21	5239473,19	44,957508	34,731471	Метод спутниковых геодезических измерений (определений)	0,25
6330	4971421,48	5239478,91	44,957673	34,731541	Метод спутниковых геодезических измерений (определений)	0,25
6331	4971436,22	5239484,15	44,957806	34,731606	Метод спутниковых геодезических измерений (определений)	0,25
6332	4971461,14	5239492,86	44,958031	34,731713	Метод спутниковых геодезических измерений (определений)	0,25
6333	4971474,76	5239497,71	44,958154	34,731773	Метод спутниковых геодезических измерений (определений)	0,25

(1)	(2)	(3)	(4)	(5)	(6)	(7)
6334	4971485,16	5239503,17	44,958248	34,731841	Метод спутниковых геодезических измерений (определений)	0,25
6335	4971496,43	5239510,24	44,958350	34,731929	Метод спутниковых геодезических измерений (определений)	0,25
6336	4971533,82	5239528,34	44,958688	34,732154	Метод спутниковых геодезических измерений (определений)	0,25
6337	4971547,20	5239536,43	44,958809	34,732255	Метод спутниковых геодезических измерений (определений)	0,25
6338	4971579,85	5239549,83	44,959104	34,732421	Метод спутниковых геодезических измерений (определений)	0,25
6339	4971597,47	5239555,94	44,959263	34,732496	Метод спутниковых геодезических измерений (определений)	0,25
6340	4971601,12	5239557,05	44,959296	34,732510	Метод спутниковых геодезических измерений (определений)	0,25
6341	4971608,19	5239561,47	44,959360	34,732565	Метод спутниковых геодезических измерений (определений)	0,25
6342	4971614,12	5239569,34	44,959414	34,732664	Метод спутниковых геодезических измерений (определений)	0,25
6343	4971617,51	5239575,67	44,959445	34,732744	Метод спутниковых геодезических измерений (определений)	0,25
6344	4971620,80	5239579,51	44,959475	34,732792	Метод спутниковых геодезических измерений (определений)	0,25
6345	4971625,00	5239581,91	44,959513	34,732822	Метод спутниковых геодезических измерений (определений)	0,25
6346	4971636,96	5239587,39	44,959621	34,732890	Метод спутниковых геодезических измерений (определений)	0,25
6347	4971652,15	5239591,71	44,959758	34,732943	Метод спутниковых геодезических измерений (определений)	0,25
6348	4971664,22	5239595,77	44,959867	34,732993	Метод спутниковых геодезических измерений (определений)	0,25
6349	4971673,72	5239601,32	44,959953	34,733062	Метод спутниковых геодезических измерений (определений)	0,25

(1)	(2)	(3)	(4)	(5)	(6)	(7)
6350	4971680,89	5239608,23	44,960018	34,733149	Метод спутниковых геодезических измерений (определений)	0,25
6351	4971685,47	5239616,74	44,960060	34,733256	Метод спутниковых геодезических измерений (определений)	0,25
6352	4971689,82	5239627,83	44,960100	34,733396	Метод спутниковых геодезических измерений (определений)	0,25
6353	4971698,82	5239639,11	44,960182	34,733538	Метод спутниковых геодезических измерений (определений)	0,25
6354	4971705,10	5239644,93	44,960239	34,733611	Метод спутниковых геодезических измерений (определений)	0,25
6355	4971715,27	5239650,40	44,960331	34,733679	Метод спутниковых геодезических измерений (определений)	0,25
6356	4971725,23	5239655,52	44,960421	34,733743	Метод спутниковых геодезических измерений (определений)	0,25
6357	4971733,45	5239656,79	44,960495	34,733758	Метод спутниковых геодезических измерений (определений)	0,25
6358	4971741,23	5239655,36	44,960565	34,733739	Метод спутниковых геодезических измерений (определений)	0,25
6359	4971748,78	5239656,40	44,960633	34,733751	Метод спутниковых геодезических измерений (определений)	0,25
6360	4971761,40	5239661,55	44,960747	34,733815	Метод спутниковых геодезических измерений (определений)	0,25
6361	4971773,38	5239665,15	44,960855	34,733859	Метод спутниковых геодезических измерений (определений)	0,25
6362	4971781,89	5239669,94	44,960932	34,733919	Метод спутниковых геодезических измерений (определений)	0,25
6363	4971790,51	5239675,40	44,961010	34,733987	Метод спутниковых геодезических измерений (определений)	0,25
6364	4971799,92	5239677,93	44,961095	34,734018	Метод спутниковых геодезических измерений (определений)	0,25
6365	4971811,48	5239678,52	44,961199	34,734024	Метод спутниковых геодезических измерений (определений)	0,25

(1)	(2)	(3)	(4)	(5)	(6)	(7)
6366	4971824,11	5239682,59	44,961313	34,734074	Метод спутниковых геодезических измерений (определений)	0,25
6367	4971830,96	5239686,83	44,961375	34,734127	Метод спутниковых геодезических измерений (определений)	0,25
6368	4971840,59	5239690,87	44,961462	34,734177	Метод спутниковых геодезических измерений (определений)	0,25
6369	4971845,70	5239692,11	44,961508	34,734192	Метод спутниковых геодезических измерений (определений)	0,25
6370	4971851,25	5239692,62	44,961558	34,734198	Метод спутниковых геодезических измерений (определений)	0,25
6371	4971855,79	5239692,98	44,961599	34,734202	Метод спутниковых геодезических измерений (определений)	0,25
6372	4971860,67	5239694,07	44,961643	34,734215	Метод спутниковых геодезических измерений (определений)	0,25
6373	4971865,97	5239698,38	44,961691	34,734269	Метод спутниковых геодезических измерений (определений)	0,25
6374	4971870,15	5239704,33	44,961729	34,734344	Метод спутниковых геодезических измерений (определений)	0,25
6375	4971872,68	5239706,40	44,961752	34,734370	Метод спутниковых геодезических измерений (определений)	0,25
6376	4971875,89	5239707,54	44,961781	34,734384	Метод спутниковых геодезических измерений (определений)	0,25
6377	4971884,54	5239708,81	44,961859	34,734399	Метод спутниковых геодезических измерений (определений)	0,25
6378	4971894,42	5239710,64	44,961948	34,734421	Метод спутниковых геодезических измерений (определений)	0,25
6379	4971907,62	5239713,04	44,962067	34,734450	Метод спутниковых геодезических измерений (определений)	0,25
6380	4971921,27	5239715,95	44,962190	34,734485	Метод спутниковых геодезических измерений (определений)	0,25
6381	4971934,12	5239720,07	44,962306	34,734536	Метод спутниковых геодезических измерений (определений)	0,25

(1)	(2)	(3)	(4)	(5)	(6)	(7)
6382	4971946,66	5239721,47	44,962419	34,734552	Метод спутниковых геодезических измерений (определений)	0,25
6383	4971958,55	5239722,43	44,962526	34,734563	Метод спутниковых геодезических измерений (определений)	0,25
6384	4971966,75	5239724,33	44,962600	34,734586	Метод спутниковых геодезических измерений (определений)	0,25
6385	4971976,49	5239728,85	44,962688	34,734642	Метод спутниковых геодезических измерений (определений)	0,25
6386	4971985,23	5239733,12	44,962767	34,734695	Метод спутниковых геодезических измерений (определений)	0,25
6387	4971996,32	5239735,89	44,962867	34,734729	Метод спутниковых геодезических измерений (определений)	0,25
6388	4972011,43	5239736,91	44,963003	34,734740	Метод спутниковых геодезических измерений (определений)	0,25
6389	4972024,89	5239735,53	44,963124	34,734721	Метод спутниковых геодезических измерений (определений)	0,25
6390	4972036,90	5239734,14	44,963232	34,734702	Метод спутниковых геодезических измерений (определений)	0,25
6391	4972046,03	5239732,35	44,963314	34,734678	Метод спутниковых геодезических измерений (определений)	0,25
6392	4972053,29	5239729,58	44,963379	34,734642	Метод спутниковых геодезических измерений (определений)	0,25
6393	4972061,55	5239725,54	44,963453	34,734590	Метод спутниковых геодезических измерений (определений)	0,25
6394	4972073,47	5239721,70	44,963560	34,734540	Метод спутниковых геодезических измерений (определений)	0,25
6395	4972087,60	5239720,59	44,963687	34,734524	Метод спутниковых геодезических измерений (определений)	0,25
6396	4972100,94	5239721,57	44,963807	34,734535	Метод спутниковых геодезических измерений (определений)	0,25
6397	4972110,14	5239723,64	44,963890	34,734560	Метод спутниковых геодезических измерений (определений)	0,25

(1)	(2)	(3)	(4)	(5)	(6)	(7)
6398	4972121,21	5239727,29	44,963990	34,734605	Метод спутниковых геодезических измерений (определений)	0,25
6399	4972131,07	5239731,25	44,964079	34,734654	Метод спутниковых геодезических измерений (определений)	0,25
6400	4972134,37	5239733,89	44,964109	34,734687	Метод спутниковых геодезических измерений (определений)	0,25
6401	4972136,68	5239736,50	44,964130	34,734720	Метод спутниковых геодезических измерений (определений)	0,25
6402	4972138,09	5239740,01	44,964143	34,734764	Метод спутниковых геодезических измерений (определений)	0,25
6403	4972138,73	5239744,20	44,964149	34,734817	Метод спутниковых геодезических измерений (определений)	0,25
6404	4972137,23	5239749,38	44,964136	34,734883	Метод спутниковых геодезических измерений (определений)	0,25
6405	4972137,18	5239754,04	44,964136	34,734942	Метод спутниковых геодезических измерений (определений)	0,25
6406	4972138,71	5239757,77	44,964150	34,734989	Метод спутниковых геодезических измерений (определений)	0,25
6407	4972142,67	5239761,27	44,964186	34,735033	Метод спутниковых геодезических измерений (определений)	0,25
6408	4972149,63	5239766,71	44,964249	34,735101	Метод спутниковых геодезических измерений (определений)	0,25
6409	4972157,07	5239767,54	44,964316	34,735111	Метод спутниковых геодезических измерений (определений)	0,25
6410	4972163,65	5239765,11	44,964375	34,735079	Метод спутниковых геодезических измерений (определений)	0,25
6411	4972169,71	5239758,77	44,964429	34,734998	Метод спутниковых геодезических измерений (определений)	0,25
6412	4972172,79	5239750,59	44,964456	34,734894	Метод спутниковых геодезических измерений (определений)	0,25
6413	4972172,87	5239741,28	44,964456	34,734776	Метод спутниковых геодезических измерений (определений)	0,25

(1)	(2)	(3)	(4)	(5)	(6)	(7)
6414	4972173,79	5239738,53	44,964464	34,734741	Метод спутниковых геодезических измерений (определений)	0,25
6415	4972176,81	5239736,42	44,964491	34,734714	Метод спутниковых геодезических измерений (определений)	0,25
6416	4972180,36	5239736,52	44,964523	34,734715	Метод спутниковых геодезических измерений (определений)	0,25
6417	4972184,67	5239738,46	44,964562	34,734739	Метод спутниковых геодезических измерений (определений)	0,25
6418	4972189,89	5239739,53	44,964609	34,734752	Метод спутниковых геодезических измерений (определений)	0,25
6419	4972199,36	5239738,12	44,964694	34,734733	Метод спутниковых геодезических измерений (определений)	0,25
6420	4972211,93	5239736,51	44,964807	34,734711	Метод спутниковых геодезических измерений (определений)	0,25
6421	4972221,72	5239734,87	44,964895	34,734689	Метод спутниковых геодезических измерений (определений)	0,25
6422	4972235,73	5239733,97	44,965021	34,734676	Метод спутниковых геодезических измерений (определений)	0,25
6423	4972248,18	5239734,40	44,965133	34,734680	Метод спутниковых геодезических измерений (определений)	0,25
6424	4972263,03	5239739,06	44,965267	34,734737	Метод спутниковых геодезических измерений (определений)	0,25
6425	4972273,65	5239743,96	44,965363	34,734798	Метод спутниковых геодезических измерений (определений)	0,25
6426	4972285,34	5239753,07	44,965469	34,734912	Метод спутниковых геодезических измерений (определений)	0,25
6427	4972293,06	5239760,78	44,965539	34,735009	Метод спутниковых геодезических измерений (определений)	0,25
6428	4972298,63	5239771,01	44,965590	34,735138	Метод спутниковых геодезических измерений (определений)	0,25
6429	4972301,43	5239780,61	44,965616	34,735259	Метод спутниковых геодезических измерений (определений)	0,25

(1)	(2)	(3)	(4)	(5)	(6)	(7)
6430	4972306,95	5239795,32	44,965667	34,735445	Метод спутниковых геодезических измерений (определений)	0,25
6431	4972312,62	5239806,99	44,965719	34,735592	Метод спутниковых геодезических измерений (определений)	0,25
6432	4972316,22	5239814,26	44,965752	34,735684	Метод спутниковых геодезических измерений (определений)	0,25
6433	4972318,93	5239821,25	44,965777	34,735772	Метод спутниковых геодезических измерений (определений)	0,25
6434	4972324,21	5239826,98	44,965825	34,735844	Метод спутниковых геодезических измерений (определений)	0,25
6435	4972332,27	5239832,88	44,965898	34,735918	Метод спутниковых геодезических измерений (определений)	0,25
6436	4972337,89	5239839,72	44,965949	34,736004	Метод спутниковых геодезических измерений (определений)	0,25
6437	4972342,91	5239849,09	44,965995	34,736122	Метод спутниковых геодезических измерений (определений)	0,25
6438	4972348,90	5239861,13	44,966050	34,736274	Метод спутниковых геодезических измерений (определений)	0,25
6439	4972355,16	5239869,08	44,966107	34,736374	Метод спутниковых геодезических измерений (определений)	0,25
6440	4972363,87	5239876,80	44,966186	34,736471	Метод спутниковых геодезических измерений (определений)	0,25
6441	4972374,91	5239883,87	44,966286	34,736559	Метод спутниковых геодезических измерений (определений)	0,25
6442	4972385,19	5239890,89	44,966379	34,736647	Метод спутниковых геодезических измерений (определений)	0,25
6443	4972395,76	5239900,79	44,966475	34,736771	Метод спутниковых геодезических измерений (определений)	0,25
6444	4972407,96	5239915,03	44,966586	34,736950	Метод спутниковых геодезических измерений (определений)	0,25
6445	4972414,97	5239925,35	44,966650	34,737080	Метод спутниковых геодезических измерений (определений)	0,25

(1)	(2)	(3)	(4)	(5)	(6)	(7)
6446	4972418,25	5239932,00	44,966680	34,737164	Метод спутниковых геодезических измерений (определений)	0,25
6447	4972422,00	5239935,83	44,966714	34,737212	Метод спутниковых геодезических измерений (определений)	0,25
6448	4972427,11	5239936,43	44,966760	34,737219	Метод спутниковых геодезических измерений (определений)	0,25
6449	4972433,89	5239935,46	44,966821	34,737206	Метод спутниковых геодезических измерений (определений)	0,25
6450	4972455,49	5239931,50	44,967015	34,737153	Метод спутниковых геодезических измерений (определений)	0,25
6451	4972472,96	5239929,05	44,967172	34,737120	Метод спутниковых геодезических измерений (определений)	0,25
6452	4972490,42	5239928,19	44,967329	34,737107	Метод спутниковых геодезических измерений (определений)	0,25
6453	4972501,96	5239928,92	44,967433	34,737115	Метод спутниковых геодезических измерений (определений)	0,25
6454	4972515,83	5239931,66	44,967558	34,737148	Метод спутниковых геодезических измерений (определений)	0,25
6455	4972525,49	5239934,28	44,967645	34,737180	Метод спутниковых геодезических измерений (определений)	0,25
6456	4972534,01	5239937,83	44,967722	34,737224	Метод спутниковых геодезических измерений (определений)	0,25
6457	4972542,41	5239942,80	44,967798	34,737286	Метод спутниковых геодезических измерений (определений)	0,25
6458	4972553,80	5239948,10	44,967901	34,737352	Метод спутниковых геодезических измерений (определений)	0,25
6459	4972570,89	5239952,47	44,968055	34,737405	Метод спутниковых геодезических измерений (определений)	0,25
6460	4972581,08	5239955,23	44,968147	34,737439	Метод спутниковых геодезических измерений (определений)	0,25
6461	4972591,41	5239955,81	44,968240	34,737445	Метод спутниковых геодезических измерений (определений)	0,25

(1)	(2)	(3)	(4)	(5)	(6)	(7)
6462	4972606,19	5239955,06	44,968373	34,737434	Метод спутниковых геодезических измерений (определений)	0,25
6463	4972623,88	5239954,61	44,968532	34,737426	Метод спутниковых геодезических измерений (определений)	0,25
6464	4972650,99	5239954,47	44,968776	34,737421	Метод спутниковых геодезических измерений (определений)	0,25
6465	4972668,99	5239955,83	44,968938	34,737436	Метод спутниковых геодезических измерений (определений)	0,25
6466	4972682,11	5239955,39	44,969056	34,737429	Метод спутниковых геодезических измерений (определений)	0,25
6467	4972691,79	5239952,94	44,969143	34,737397	Метод спутниковых геодезических измерений (определений)	0,25
6468	4972703,84	5239947,23	44,969251	34,737323	Метод спутниковых геодезических измерений (определений)	0,25
6469	4972712,03	5239941,63	44,969324	34,737251	Метод спутниковых геодезических измерений (определений)	0,25
6470	4972723,98	5239934,25	44,969431	34,737156	Метод спутниковых геодезических измерений (определений)	0,25
6471	4972733,79	5239931,33	44,969519	34,737118	Метод спутниковых геодезических измерений (определений)	0,25
6472	4972742,13	5239930,55	44,969594	34,737107	Метод спутниковых геодезических измерений (определений)	0,25
6473	4972750,69	5239930,15	44,969671	34,737101	Метод спутниковых геодезических измерений (определений)	0,25
6474	4972760,58	5239930,87	44,969760	34,737109	Метод спутниковых геодезических измерений (определений)	0,25
6475	4972768,25	5239931,20	44,969829	34,737112	Метод спутниковых геодезических измерений (определений)	0,25
6476	4972775,38	5239929,05	44,969893	34,737084	Метод спутниковых геодезических измерений (определений)	0,25
6477	4972784,30	5239925,81	44,969973	34,737042	Метод спутниковых геодезических измерений (определений)	0,25

(1)	(2)	(3)	(4)	(5)	(6)	(7)
6478	4972791,42	5239924,85	44,970037	34,737029	Метод спутниковых геодезических измерений (определений)	0,25
6479	4972801,33	5239924,33	44,970126	34,737021	Метод спутниковых геодезических измерений (определений)	0,25
6480	4972812,46	5239922,13	44,970226	34,736992	Метод спутниковых геодезических измерений (определений)	0,25
6481	4972823,37	5239919,25	44,970324	34,736954	Метод спутниковых геодезических измерений (определений)	0,25
6482	4972830,59	5239919,54	44,970389	34,736957	Метод спутниковых геодезических измерений (определений)	0,25
6483	4972861,75	5239926,85	44,970670	34,737046	Метод спутниковых геодезических измерений (определений)	0,25
6484	4972883,93	5239931,32	44,970870	34,737100	Метод спутниковых геодезических измерений (определений)	0,25
6485	4972897,57	5239935,97	44,970993	34,737157	Метод спутниковых геодезических измерений (определений)	0,25
6486	4972908,30	5239941,83	44,971090	34,737230	Метод спутниковых геодезических измерений (определений)	0,25
6487	4972922,85	5239953,08	44,971222	34,737371	Метод спутниковых геодезических измерений (определений)	0,25
6488	4972932,66	5239962,26	44,971311	34,737486	Метод спутниковых геодезических измерений (определений)	0,25
6489	4972942,55	5239975,04	44,971401	34,737647	Метод спутниковых геодезических измерений (определений)	0,25
6490	4972951,87	5239988,54	44,971486	34,737817	Метод спутниковых геодезических измерений (определений)	0,25
6491	4972962,57	5239997,33	44,971583	34,737927	Метод спутниковых геодезических измерений (определений)	0,25
6492	4972968,53	5240000,86	44,971637	34,737971	Метод спутниковых геодезических измерений (определений)	0,25
6493	4972971,75	5240001,59	44,971666	34,737980	Метод спутниковых геодезических измерений (определений)	0,25

(1)	(2)	(3)	(4)	(5)	(6)	(7)
6494	4972974,75	5240001,23	44,971693	34,737975	Метод спутниковых геодезических измерений (определений)	0,25
6495	4972977,77	5239999,29	44,971720	34,737950	Метод спутниковых геодезических измерений (определений)	0,25
6496	4972984,28	5239992,17	44,971778	34,737859	Метод спутниковых геодезических измерений (определений)	0,25
6497	4972991,45	5239986,30	44,971842	34,737784	Метод спутниковых геодезических измерений (определений)	0,25
6498	4973000,05	5239982,46	44,971919	34,737734	Метод спутниковых геодезических измерений (определений)	0,25
6499	4973005,60	5239982,66	44,971969	34,737736	Метод спутниковых геодезических измерений (определений)	0,25
6500	4973008,92	5239984,19	44,971999	34,737755	Метод спутниковых геодезических измерений (определений)	0,25
6501	4973011,56	5239986,49	44,972023	34,737784	Метод спутниковых геодезических измерений (определений)	0,25
6502	4973014,29	5239992,59	44,972048	34,737861	Метод спутниковых геодезических измерений (определений)	0,25
6503	4973016,76	5240001,70	44,972071	34,737976	Метод спутниковых геодезических измерений (определений)	0,25
6504	4973020,19	5240014,12	44,972103	34,738133	Метод спутниковых геодезических измерений (определений)	0,25
6505	4973026,52	5240026,79	44,972161	34,738293	Метод спутниковых геодезических измерений (определений)	0,25
6506	4973030,37	5240031,25	44,972196	34,738349	Метод спутниковых геодезических измерений (определений)	0,25
6507	4973039,45	5240035,68	44,972278	34,738404	Метод спутниковых геодезических измерений (определений)	0,25
6508	4973048,41	5240039,86	44,972359	34,738456	Метод спутниковых геодезических измерений (определений)	0,25
6509	4973056,58	5240045,62	44,972433	34,738528	Метод спутниковых геодезических измерений (определений)	0,25

(1)	(2)	(3)	(4)	(5)	(6)	(7)
6510	4973073,06	5240053,89	44,972582	34,738631	Метод спутниковых геодезических измерений (определений)	0,25
6511	4973085,80	5240058,19	44,972697	34,738684	Метод спутниковых геодезических измерений (определений)	0,25
6512	4973102,77	5240061,36	44,972850	34,738722	Метод спутниковых геодезических измерений (определений)	0,25
6513	4973115,40	5240065,82	44,972964	34,738777	Метод спутниковых геодезических измерений (определений)	0,25
6514	4973125,02	5240071,59	44,973051	34,738849	Метод спутниковых геодезических измерений (определений)	0,25
6515	4973134,07	5240079,49	44,973133	34,738948	Метод спутниковых геодезических измерений (определений)	0,25
6516	4973139,65	5240087,09	44,973184	34,739044	Метод спутниковых геодезических измерений (определений)	0,25
6517	4973145,82	5240094,11	44,973240	34,739132	Метод спутниковых геодезических измерений (определений)	0,25
6518	4973153,44	5240098,21	44,973309	34,739183	Метод спутниковых геодезических измерений (определений)	0,25
6519	4973165,09	5240100,60	44,973414	34,739212	Метод спутниковых геодезических измерений (определений)	0,25
6520	4973176,67	5240099,91	44,973518	34,739202	Метод спутниковых геодезических измерений (определений)	0,25
6521	4973184,35	5240097,79	44,973587	34,739174	Метод спутниковых геодезических измерений (определений)	0,25
6522	4973192,06	5240093,26	44,973656	34,739116	Метод спутниковых геодезических измерений (определений)	0,25
6523	4973197,44	5240087,89	44,973704	34,739047	Метод спутниковых геодезических измерений (определений)	0,25
6524	4973200,68	5240085,71	44,973733	34,739019	Метод спутниковых геодезических измерений (определений)	0,25
6525	4973204,47	5240084,87	44,973767	34,739008	Метод спутниковых геодезических измерений (определений)	0,25

(1)	(2)	(3)	(4)	(5)	(6)	(7)
6526	4973212,80	5240086,05	44,973842	34,739022	Метод спутниковых геодезических измерений (определений)	0,25
6527	4973226,78	5240089,19	44,973968	34,739060	Метод спутниковых геодезических измерений (определений)	0,25
6528	4973239,29	5240093,96	44,974081	34,739119	Метод спутниковых геодезических измерений (определений)	0,25
6529	4973251,37	5240097,23	44,974190	34,739159	Метод спутниковых геодезических измерений (определений)	0,25
6530	4973263,81	5240098,37	44,974302	34,739172	Метод спутниковых геодезических измерений (определений)	0,25
6531	4973275,94	5240096,58	44,974411	34,739148	Метод спутниковых геодезических измерений (определений)	0,25
6532	4973287,07	5240094,56	44,974511	34,739121	Метод спутниковых геодезических измерений (определений)	0,25
6533	4973299,56	5240089,48	44,974623	34,739055	Метод спутниковых геодезических измерений (определений)	0,25
6534	4973319,56	5240079,41	44,974802	34,738925	Метод спутниковых геодезических измерений (определений)	0,25
6535	4973331,96	5240072,43	44,974913	34,738835	Метод спутниковых геодезических измерений (определений)	0,25
6536	4973342,65	5240069,12	44,975009	34,738792	Метод спутниковых геодезических измерений (определений)	0,25
6537	4973361,92	5240065,93	44,975182	34,738749	Метод спутниковых геодезических измерений (определений)	0,25
6538	4973375,39	5240063,12	44,975303	34,738712	Метод спутниковых геодезических измерений (определений)	0,25
6539	4973387,76	5240059,06	44,975414	34,738659	Метод спутниковых геодезических измерений (определений)	0,25
6540	4973400,16	5240052,48	44,975525	34,738574	Метод спутниковых геодезических измерений (определений)	0,25
6541	4973412,59	5240043,28	44,975636	34,738456	Метод спутниковых геодезических измерений (определений)	0,25

(1)	(2)	(3)	(4)	(5)	(6)	(7)
6542	4973428,46	5240033,66	44,975778	34,738332	Метод спутниковых геодезических измерений (определений)	0,25
6543	4973436,94	5240030,02	44,975854	34,738285	Метод спутниковых геодезических измерений (определений)	0,25
6544	4973444,82	5240030,81	44,975925	34,738294	Метод спутниковых геодезических измерений (определений)	0,25
6545	4973451,68	5240034,33	44,975987	34,738338	Метод спутниковых геодезических измерений (определений)	0,25
6546	4973463,50	5240042,56	44,976094	34,738441	Метод спутниковых геодезических измерений (определений)	0,25
6547	4973480,05	5240054,57	44,976244	34,738591	Метод спутниковых геодезических измерений (определений)	0,25
6548	4973491,09	5240062,65	44,976344	34,738692	Метод спутниковых геодезических измерений (определений)	0,25
6549	4973499,72	5240066,82	44,976422	34,738744	Метод спутниковых геодезических измерений (определений)	0,25
6550	4973507,93	5240068,32	44,976496	34,738762	Метод спутниковых геодезических измерений (определений)	0,25
6551	4973517,71	5240068,27	44,976584	34,738760	Метод спутниковых геодезических измерений (определений)	0,25
6552	4973525,81	5240069,51	44,976657	34,738775	Метод спутниковых геодезических измерений (определений)	0,25
6553	4973533,56	5240073,13	44,976727	34,738820	Метод спутниковых геодезических измерений (определений)	0,25
6554	4973541,60	5240080,30	44,976800	34,738910	Метод спутниковых геодезических измерений (определений)	0,25
6555	4973552,32	5240087,59	44,976897	34,739001	Метод спутниковых геодезических измерений (определений)	0,25
6556	4973562,16	5240092,88	44,976986	34,739067	Метод спутниковых геодезических измерений (определений)	0,25
6557	4973568,34	5240098,08	44,977042	34,739132	Метод спутниковых геодезических измерений (определений)	0,25

(1)	(2)	(3)	(4)	(5)	(6)	(7)
6558	4973575,71	5240106,27	44,977109	34,739235	Метод спутниковых геодезических измерений (определений)	0,25
6559	4973587,24	5240120,09	44,977214	34,739409	Метод спутниковых геодезических измерений (определений)	0,25
6560	4973594,39	5240127,57	44,977279	34,739503	Метод спутниковых геодезических измерений (определений)	0,25
6561	4973601,88	5240136,73	44,977347	34,739618	Метод спутниковых геодезических измерений (определений)	0,25
6562	4973607,78	5240146,81	44,977401	34,739745	Метод спутниковых геодезических измерений (определений)	0,25
6563	4973611,54	5240160,40	44,977436	34,739917	Метод спутниковых геодезических измерений (определений)	0,25
6564	4973612,65	5240172,16	44,977447	34,740066	Метод спутниковых геодезических измерений (определений)	0,25
6565	4973612,57	5240180,99	44,977447	34,740178	Метод спутниковых геодезических измерений (определений)	0,25
6566	4973611,47	5240191,49	44,977438	34,740311	Метод спутниковых геодезических измерений (определений)	0,25
6567	4973611,83	5240201,66	44,977442	34,740440	Метод спутниковых геодезических измерений (определений)	0,25
6568	4973614,52	5240210,21	44,977467	34,740548	Метод спутниковых геодезических измерений (определений)	0,25
6569	4973620,11	5240218,38	44,977518	34,740651	Метод спутниковых геодезических измерений (определений)	0,25
6570	4973625,93	5240226,42	44,977571	34,740752	Метод спутниковых геодезических измерений (определений)	0,25
6571	4973633,61	5240236,42	44,977641	34,740878	Метод спутниковых геодезических измерений (определений)	0,25
6572	4973640,43	5240243,81	44,977703	34,740971	Метод спутниковых геодезических измерений (определений)	0,25
6573	4973645,94	5240249,63	44,977753	34,741044	Метод спутниковых геодезических измерений (определений)	0,25

(1)	(2)	(3)	(4)	(5)	(6)	(7)
6574	4973654,46	5240253,57	44,977830	34,741093	Метод спутниковых геодезических измерений (определений)	0,25
6575	4973663,10	5240255,70	44,977908	34,741119	Метод спутниковых геодезических измерений (определений)	0,25
6576	4973676,20	5240256,85	44,978026	34,741132	Метод спутниковых геодезических измерений (определений)	0,25
6577	4973684,88	5240255,91	44,978104	34,741119	Метод спутниковых геодезических измерений (определений)	0,25
6578	4973691,91	5240253,93	44,978167	34,741093	Метод спутниковых геодезических измерений (определений)	0,25
6579	4973701,73	5240249,61	44,978255	34,741037	Метод спутниковых геодезических измерений (определений)	0,25
6580	4973712,21	5240245,82	44,978349	34,740988	Метод спутниковых геодезических измерений (определений)	0,25
6581	4973723,56	5240245,08	44,978451	34,740977	Метод спутниковых геодезических измерений (определений)	0,25
6582	4973736,10	5240245,42	44,978564	34,740980	Метод спутниковых геодезических измерений (определений)	0,25
6583	4973751,34	5240244,85	44,978701	34,740971	Метод спутниковых геодезических измерений (определений)	0,25
6584	4973762,23	5240244,56	44,978799	34,740966	Метод спутниковых геодезических измерений (определений)	0,25
6585	4973769,92	5240243,21	44,978868	34,740948	Метод спутниковых геодезических измерений (определений)	0,25
6586	4973780,28	5240239,75	44,978961	34,740903	Метод спутниковых геодезических измерений (определений)	0,25
6587	4973793,56	5240236,02	44,979080	34,740854	Метод спутниковых геодезических измерений (определений)	0,25
6588	4973804,57	5240234,47	44,979179	34,740833	Метод спутниковых геодезических измерений (определений)	0,25
6589	4973811,98	5240237,30	44,979246	34,740868	Метод спутниковых геодезических измерений (определений)	0,25

(1)	(2)	(3)	(4)	(5)	(6)	(7)
6590	4973819,92	5240244,65	44,979318	34,740960	Метод спутниковых геодезических измерений (определений)	0,25
6591	4973826,63	5240251,32	44,979379	34,741044	Метод спутниковых геодезических измерений (определений)	0,25
6592	4973837,69	5240258,61	44,979479	34,741135	Метод спутниковых геодезических измерений (определений)	0,25
6593	4973847,51	5240265,71	44,979568	34,741224	Метод спутниковых геодезических измерений (определений)	0,25
6594	4973857,99	5240273,14	44,979663	34,741317	Метод спутниковых геодезических измерений (определений)	0,25
6595	4973868,01	5240283,18	44,979754	34,741443	Метод спутниковых геодезических измерений (определений)	0,25
6596	4973874,40	5240289,62	44,979812	34,741524	Метод спутниковых геодезических измерений (определений)	0,25
6597	4973880,71	5240292,47	44,979869	34,741559	Метод спутниковых геодезических измерений (определений)	0,25
6598	4973889,38	5240292,91	44,979947	34,741564	Метод спутниковых геодезических измерений (определений)	0,25
6599	4973904,82	5240293,32	44,980086	34,741567	Метод спутниковых геодезических измерений (определений)	0,25
6600	4973918,36	5240294,69	44,980208	34,741583	Метод спутниковых геодезических измерений (определений)	0,25
6601	4973933,34	5240298,70	44,980343	34,741632	Метод спутниковых геодезических измерений (определений)	0,25
6602	4973945,51	5240304,03	44,980453	34,741698	Метод спутниковых геодезических измерений (определений)	0,25
6603	4973957,33	5240311,79	44,980560	34,741795	Метод спутниковых геодезических измерений (определений)	0,25
6604	4973967,26	5240318,89	44,980650	34,741884	Метод спутниковых геодезических измерений (определений)	0,25
6605	4973975,42	5240326,01	44,980724	34,741973	Метод спутниковых геодезических измерений (определений)	0,25

(1)	(2)	(3)	(4)	(5)	(6)	(7)
6606	4973980,48	5240331,34	44,980770	34,742040	Метод спутниковых геодезических измерений (определений)	0,25
6607	4973983,44	5240336,34	44,980797	34,742103	Метод спутниковых геодезических измерений (определений)	0,25
6608	4973984,60	5240343,19	44,980808	34,742190	Метод спутниковых геодезических измерений (определений)	0,25
6609	4973983,56	5240348,09	44,980799	34,742252	Метод спутниковых геодезических измерений (определений)	0,25
6610	4973983,73	5240353,52	44,980801	34,742321	Метод спутниковых геодезических измерений (определений)	0,25
6611	4973985,84	5240364,76	44,980821	34,742463	Метод спутниковых геодезических измерений (определений)	0,25
6612	4973991,15	5240378,75	44,980870	34,742640	Метод спутниковых геодезических измерений (определений)	0,25
6613	4973999,17	5240389,78	44,980943	34,742779	Метод спутниковых геодезических измерений (определений)	0,25
6614	4974021,52	5240411,94	44,981146	34,743057	Метод спутниковых геодезических измерений (определений)	0,25
6615	4974030,42	5240422,73	44,981227	34,743193	Метод спутниковых геодезических измерений (определений)	0,25
6616	4974054,05	5240462,71	44,981443	34,743697	Метод спутниковых геодезических измерений (определений)	0,25
6617	4974074,97	5240495,73	44,981634	34,744113	Метод спутниковых геодезических измерений (определений)	0,25
6618	4974081,43	5240506,44	44,981693	34,744248	Метод спутниковых геодезических измерений (определений)	0,25
6619	4974087,23	5240516,34	44,981746	34,744373	Метод спутниковых геодезических измерений (определений)	0,25
6620	4974088,40	5240521,81	44,981757	34,744442	Метод спутниковых геодезических измерений (определений)	0,25
6621	4974089,23	5240528,83	44,981765	34,744531	Метод спутниковых геодезических измерений (определений)	0,25

(1)	(2)	(3)	(4)	(5)	(6)	(7)
6622	4974090,52	5240532,70	44,981777	34,744580	Метод спутниковых геодезических измерений (определений)	0,25
6623	4974095,47	5240537,97	44,981822	34,744646	Метод спутниковых геодезических измерений (определений)	0,25
6624	4974100,78	5240541,41	44,981870	34,744689	Метод спутниковых геодезических измерений (определений)	0,25
6625	4974104,74	5240545,16	44,981906	34,744736	Метод спутниковых геодезических измерений (определений)	0,25
6626	4974108,24	5240551,02	44,981938	34,744810	Метод спутниковых геодезических измерений (определений)	0,25
6627	4974113,85	5240558,39	44,981989	34,744903	Метод спутниковых геодезических измерений (определений)	0,25
6628	4974120,57	5240565,41	44,982050	34,744991	Метод спутниковых геодезических измерений (определений)	0,25
6629	4974127,38	5240572,80	44,982112	34,745084	Метод спутниковых геодезических измерений (определений)	0,25
6630	4974130,78	5240578,43	44,982143	34,745155	Метод спутниковых геодезических измерений (определений)	0,25
6631	4974132,93	5240585,49	44,982163	34,745244	Метод спутниковых геодезических измерений (определений)	0,25
6632	4974135,94	5240596,00	44,982191	34,745377	Метод спутниковых геодезических измерений (определений)	0,25
6633	4974140,82	5240608,91	44,982236	34,745540	Метод спутниковых геодезических измерений (определений)	0,25
6634	4974146,47	5240623,16	44,982288	34,745720	Метод спутниковых геодезических измерений (определений)	0,25
6635	4974152,46	5240636,70	44,982343	34,745891	Метод спутниковых геодезических измерений (определений)	0,25
6636	4974159,22	5240651,27	44,982405	34,746075	Метод спутниковых геодезических измерений (определений)	0,25
6637	4974166,01	5240662,52	44,982467	34,746217	Метод спутниковых геодезических измерений (определений)	0,25

(1)	(2)	(3)	(4)	(5)	(6)	(7)
6638	4974172,74	5240667,81	44,982528	34,746283	Метод спутниковых геодезических измерений (определений)	0,25
6639	4974182,37	5240670,74	44,982615	34,746319	Метод спутниковых геодезических измерений (определений)	0,25
6640	4974193,12	5240673,68	44,982712	34,746355	Метод спутниковых геодезических измерений (определений)	0,25
6641	4974203,53	5240678,83	44,982806	34,746419	Метод спутниковых геодезических измерений (определений)	0,25
6642	4974210,59	5240684,94	44,982870	34,746496	Метод спутниковых геодезических измерений (определений)	0,25
6643	4974214,53	5240691,77	44,982906	34,746582	Метод спутниковых геодезических измерений (определений)	0,25
6644	4974219,99	5240701,62	44,982956	34,746706	Метод спутниковых геодезических измерений (определений)	0,25
6645	4974225,82	5240707,49	44,983009	34,746780	Метод спутниковых геодезических измерений (определений)	0,25
6646	4974233,36	5240710,18	44,983077	34,746813	Метод спутниковых геодезических измерений (определений)	0,25
6647	4974245,35	5240711,31	44,983185	34,746826	Метод спутниковых геодезических измерений (определений)	0,25
6648	4974253,79	5240712,27	44,983261	34,746837	Метод спутниковых геодезических измерений (определений)	0,25
6649	4974264,89	5240713,62	44,983361	34,746853	Метод спутниковых геодезических измерений (определений)	0,25
6650	4974274,87	5240715,70	44,983451	34,746878	Метод спутниковых геодезических измерений (определений)	0,25
6651	4974282,84	5240718,27	44,983523	34,746910	Метод спутниковых геодезических измерений (определений)	0,25
6652	4974288,58	5240722,84	44,983575	34,746967	Метод спутниковых геодезических измерений (определений)	0,25
6653	4974292,53	5240728,24	44,983611	34,747035	Метод спутниковых геодезических измерений (определений)	0,25

(1)	(2)	(3)	(4)	(5)	(6)	(7)
6654	4974296,11	5240738,36	44,983644	34,747163	Метод спутниковых геодезических измерений (определений)	0,25
6655	4974297,38	5240744,84	44,983656	34,747245	Метод спутниковых геодезических измерений (определений)	0,25
6656	4974301,90	5240749,68	44,983697	34,747306	Метод спутниковых геодезических измерений (определений)	0,25
6657	4974308,53	5240753,24	44,983757	34,747350	Метод спутниковых геодезических измерений (определений)	0,25
6658	4974316,18	5240755,58	44,983826	34,747379	Метод спутниковых геодезических измерений (определений)	0,25
6659	4974326,48	5240758,44	44,983919	34,747414	Метод спутниковых геодезических измерений (определений)	0,25
6660	4974336,13	5240761,13	44,984006	34,747447	Метод спутниковых геодезических измерений (определений)	0,25
6661	4974348,53	5240766,53	44,984118	34,747514	Метод спутниковых геодезических измерений (определений)	0,25
6662	4974355,62	5240768,72	44,984182	34,747541	Метод спутниковых геодезических измерений (определений)	0,25
6663	4974363,59	5240772,35	44,984254	34,747586	Метод спутниковых геодезических измерений (определений)	0,25
6664	4974370,77	5240777,78	44,984319	34,747654	Метод спутниковых геодезических измерений (определений)	0,25
6665	4974376,93	5240784,31	44,984375	34,747736	Метод спутниковых геодезических измерений (определений)	0,25
6666	4974383,18	5240793,03	44,984432	34,747846	Метод спутниковых геодезических измерений (определений)	0,25
6667	4974386,80	5240798,38	44,984465	34,747913	Метод спутниковых геодезических измерений (определений)	0,25
6668	4974389,52	5240804,31	44,984490	34,747988	Метод спутниковых геодезических измерений (определений)	0,25
6669	4974399,78	5240813,06	44,984583	34,748098	Метод спутниковых геодезических измерений (определений)	0,25

(1)	(2)	(3)	(4)	(5)	(6)	(7)
6670	4974409,28	5240819,48	44,984669	34,748178	Метод спутниковых геодезических измерений (определений)	0,25
6671	4974417,66	5240826,18	44,984745	34,748262	Метод спутниковых геодезических измерений (определений)	0,25
6672	4974422,04	5240832,78	44,984785	34,748345	Метод спутниковых геодезических измерений (определений)	0,25
6673	4974424,08	5240841,37	44,984804	34,748454	Метод спутниковых геодезических измерений (определений)	0,25
6674	4974423,41	5240853,52	44,984799	34,748608	Метод спутниковых геодезических измерений (определений)	0,25
6675	4974422,17	5240866,86	44,984789	34,748777	Метод спутниковых геодезических измерений (определений)	0,25
6676	4974418,59	5240880,76	44,984758	34,748954	Метод спутниковых геодезических измерений (определений)	0,25
6677	4974414,16	5240892,48	44,984719	34,749103	Метод спутниковых геодезических измерений (определений)	0,25
6678	4974407,84	5240902,92	44,984663	34,749236	Метод спутниковых геодезических измерений (определений)	0,25
6679	4974401,77	5240910,73	44,984609	34,749336	Метод спутниковых геодезических измерений (определений)	0,25
6680	4974397,79	5240920,10	44,984574	34,749455	Метод спутниковых геодезических измерений (определений)	0,25
6681	4974397,03	5240929,15	44,984568	34,749570	Метод спутниковых геодезических измерений (определений)	0,25
6682	4974399,61	5240939,19	44,984592	34,749697	Метод спутниковых геодезических измерений (определений)	0,25
6683	4974405,30	5240949,41	44,984644	34,749826	Метод спутниковых геодезических измерений (определений)	0,25
6684	4974412,66	5240957,85	44,984711	34,749932	Метод спутниковых геодезических измерений (определений)	0,25
6685	4974429,47	5240966,84	44,984863	34,750044	Метод спутниковых геодезических измерений (определений)	0,25

(1)	(2)	(3)	(4)	(5)	(6)	(7)
6686	4974440,31	5240972,79	44,984961	34,750118	Метод спутниковых геодезических измерений (определений)	0,25
6687	4974449,29	5240975,32	44,985042	34,750149	Метод спутниковых геодезических измерений (определений)	0,25
6688	4974460,50	5240976,04	44,985143	34,750157	Метод спутниковых геодезических измерений (определений)	0,25
6689	4974472,75	5240973,64	44,985253	34,750125	Метод спутниковых геодезических измерений (определений)	0,25
6690	4974486,13	5240969,67	44,985373	34,750073	Метод спутниковых геодезических измерений (определений)	0,25
6691	4974494,73	5240964,78	44,985450	34,750010	Метод спутниковых геодезических измерений (определений)	0,25
6692	4974498,88	5240960,56	44,985487	34,749956	Метод спутниковых геодезических измерений (определений)	0,25
6693	4974501,18	5240952,43	44,985507	34,749853	Метод спутниковых геодезических измерений (определений)	0,25
6694	4974505,46	5240946,73	44,985545	34,749780	Метод спутниковых геодезических измерений (определений)	0,25
6695	4974512,16	5240943,70	44,985605	34,749741	Метод спутниковых геодезических измерений (определений)	0,25
6696	4974521,93	5240943,65	44,985693	34,749739	Метод спутниковых геодезических измерений (определений)	0,25
6697	4974530,01	5240946,70	44,985766	34,749777	Метод спутниковых геодезических измерений (определений)	0,25
6698	4974538,87	5240950,74	44,985846	34,749827	Метод спутниковых геодезических измерений (определений)	0,25
6699	4974545,86	5240951,82	44,985909	34,749840	Метод спутниковых геодезических измерений (определений)	0,25
6700	4974553,11	5240950,07	44,985974	34,749817	Метод спутниковых геодезических измерений (определений)	0,25
6701	4974561,26	5240946,14	44,986047	34,749766	Метод спутниковых геодезических измерений (определений)	0,25

(1)	(2)	(3)	(4)	(5)	(6)	(7)
6702	4974569,06	5240942,18	44,986117	34,749715	Метод спутниковых геодезических измерений (определений)	0,25
6703	4974579,67	5240938,19	44,986212	34,749663	Метод спутниковых геодезических измерений (определений)	0,25
6704	4974591,69	5240935,78	44,986320	34,749631	Метод спутниковых геодезических измерений (определений)	0,25
6705	4974600,60	5240933,73	44,986400	34,749604	Метод спутниковых геодезических измерений (определений)	0,25
6706	4974609,85	5240931,20	44,986483	34,749571	Метод спутниковых геодезических измерений (определений)	0,25
6707	4974619,30	5240931,37	44,986568	34,749572	Метод спутниковых геодезических измерений (определений)	0,25
6708	4974628,16	5240934,43	44,986648	34,749610	Метод спутниковых геодезических измерений (определений)	0,25
6709	4974634,00	5240939,32	44,986701	34,749671	Метод спутниковых геодезических измерений (определений)	0,25
6710	4974639,52	5240943,94	44,986751	34,749729	Метод спутниковых геодезических измерений (определений)	0,25
6711	4974645,61	5240946,75	44,986806	34,749764	Метод спутниковых геодезических измерений (определений)	0,25
6712	4974651,90	5240950,27	44,986863	34,749808	Метод спутниковых геодезических измерений (определений)	0,25
6713	4974654,86	5240955,27	44,986890	34,749871	Метод спутниковых геодезических измерений (определений)	0,25
6714	4974654,36	5240961,34	44,986886	34,749948	Метод спутниковых геодезических измерений (определений)	0,25
6715	4974651,86	5240966,69	44,986864	34,750016	Метод спутниковых геодезических измерений (определений)	0,25
6716	4974650,48	5240972,27	44,986852	34,750087	Метод спутниковых геодезических измерений (определений)	0,25
6717	4974650,76	5240977,24	44,986855	34,750150	Метод спутниковых геодезических измерений (определений)	0,25

(1)	(2)	(3)	(4)	(5)	(6)	(7)
6718	4974653,52	5240979,34	44,986880	34,750176	Метод спутниковых геодезических измерений (определений)	0,25
6719	4974658,53	5240979,07	44,986925	34,750172	Метод спутниковых геодезических измерений (определений)	0,25
6720	4974666,62	5240981,33	44,986998	34,750200	Метод спутниковых геодезических измерений (определений)	0,25
6721	4974673,35	5240987,16	44,987059	34,750273	Метод спутниковых геодезических измерений (определений)	0,25
6722	4974675,19	5240992,86	44,987076	34,750345	Метод спутниковых геодезических измерений (определений)	0,25
6723	4974673,90	5240999,94	44,987065	34,750435	Метод спутниковых геодезических измерений (определений)	0,25
6724	4974668,63	5241004,46	44,987018	34,750493	Метод спутниковых геодезических измерений (определений)	0,25
6725	4974660,47	5241009,35	44,986945	34,750556	Метод спутниковых геодезических измерений (определений)	0,25
6726	4974655,97	5241015,48	44,986905	34,750634	Метод спутниковых геодезических измерений (определений)	0,25
6727	4974656,49	5241019,82	44,986910	34,750689	Метод спутниковых геодезических измерений (определений)	0,25
6728	4974659,57	5241022,75	44,986938	34,750726	Метод спутниковых геодезических измерений (определений)	0,25
6729	4974665,24	5241022,49	44,986989	34,750722	Метод спутниковых геодезических измерений (определений)	0,25
6730	4974672,27	5241020,43	44,987052	34,750695	Метод спутниковых геодезических измерений (определений)	0,25
6731	4974682,53	5241016,35	44,987144	34,750642	Метод спутниковых геодезических измерений (определений)	0,25
6732	4974688,56	5241013,25	44,987198	34,750602	Метод спутниковых геодезических измерений (определений)	0,25
6733	4974695,47	5241010,70	44,987260	34,750569	Метод спутниковых геодезических измерений (определений)	0,25

(1)	(2)	(3)	(4)	(5)	(6)	(7)
6734	4974700,80	5241011,32	44,987308	34,750576	Метод спутниковых геодезических измерений (определений)	0,25
6735	4974706,66	5241014,44	44,987361	34,750615	Метод спутниковых геодезических измерений (определений)	0,25
6736	4974715,86	5241017,22	44,987444	34,750649	Метод спутниковых геодезических измерений (определений)	0,25
6737	4974725,76	5241017,32	44,987533	34,750649	Метод спутниковых геодезических измерений (определений)	0,25
6738	4974739,09	5241016,79	44,987653	34,750641	Метод спутниковых геодезических измерений (определений)	0,25
6739	4974748,67	5241015,23	44,987739	34,750620	Метод спутниковых геодезических измерений (определений)	0,25
6740	4974759,48	5241010,98	44,987836	34,750565	Метод спутниковых геодезических измерений (определений)	0,25
6741	4974769,54	5241004,86	44,987926	34,750486	Метод спутниковых геодезических измерений (определений)	0,25
6742	4974776,15	5241000,09	44,987985	34,750425	Метод спутниковых геодезических измерений (определений)	0,25
6743	4974776,86	5240995,61	44,987991	34,750368	Метод спутниковых геодезических измерений (определений)	0,25
6744	4974774,48	5240987,87	44,987969	34,750270	Метод спутниковых геодезических измерений (определений)	0,25
6745	4974773,77	5240980,14	44,987962	34,750172	Метод спутниковых геодезических измерений (определений)	0,25
6746	4974774,60	5240975,09	44,987969	34,750108	Метод спутниковых геодезических измерений (определений)	0,25
6747	4974779,33	5240969,15	44,988011	34,750032	Метод спутниковых геодезических измерений (определений)	0,25
6748	4974784,57	5240966,75	44,988058	34,750001	Метод спутниковых геодезических измерений (определений)	0,25
6749	4974791,00	5240968,60	44,988116	34,750024	Метод спутниковых геодезических измерений (определений)	0,25

(1)	(2)	(3)	(4)	(5)	(6)	(7)
6750	4974797,54	5240969,63	44,988175	34,750036	Метод спутниковых геодезических измерений (определений)	0,25
6751	4974801,85	5240971,80	44,988214	34,750063	Метод спутниковых геодезических измерений (определений)	0,25
6752	4974805,47	5240977,11	44,988247	34,750130	Метод спутниковых геодезических измерений (определений)	0,25
6753	4974810,52	5240983,68	44,988293	34,750213	Метод спутниковых геодезических измерений (определений)	0,25
6754	4974815,72	5240987,06	44,988340	34,750255	Метод спутниковых геодезических измерений (определений)	0,25
6755	4974822,72	5240987,29	44,988403	34,750257	Метод спутниковых геодезических измерений (определений)	0,25
6756	4974832,53	5240984,06	44,988491	34,750215	Метод спутниковых геодезических измерений (определений)	0,25
6757	4974842,67	5240981,23	44,988582	34,750178	Метод спутниковых геодезических измерений (определений)	0,25
6758	4974852,59	5240977,94	44,988671	34,750135	Метод спутниковых геодезических измерений (определений)	0,25
6759	4974863,66	5240971,66	44,988770	34,750054	Метод спутниковых геодезических измерений (определений)	0,25
6760	4974872,58	5240967,88	44,988850	34,750005	Метод спутниковых геодезических измерений (определений)	0,25
6761	4974878,93	5240966,43	44,988907	34,749986	Метод спутниковых геодезических измерений (определений)	0,25
6762	4974886,61	5240964,86	44,988976	34,749965	Метод спутниковых геодезических измерений (определений)	0,25
6763	4974893,65	5240960,89	44,989039	34,749914	Метод спутниковых геодезических измерений (определений)	0,25
6764	4974899,52	5240962,45	44,989092	34,749933	Метод спутниковых геодезических измерений (определений)	0,25
6765	4974902,70	5240967,36	44,989121	34,749995	Метод спутниковых геодезических измерений (определений)	0,25

(1)	(2)	(3)	(4)	(5)	(6)	(7)
6766	4974902,98	5240974,30	44,989124	34,750083	Метод спутниковых геодезических измерений (определений)	0,25
6767	4974904,77	5240983,63	44,989141	34,750201	Метод спутниковых геодезических измерений (определений)	0,25
6768	4974906,85	5240989,23	44,989160	34,750272	Метод спутниковых геодезических измерений (определений)	0,25
6769	4974912,37	5240992,61	44,989210	34,750314	Метод спутниковых геодезических измерений (определений)	0,25
6770	4974922,02	5240994,34	44,989297	34,750335	Метод спутниковых геодезических измерений (определений)	0,25
6771	4974930,55	5240996,63	44,989374	34,750363	Метод спутниковых геодезических измерений (определений)	0,25
6772	4974939,84	5241002,00	44,989458	34,750430	Метод спутниковых геодезических измерений (определений)	0,25
6773	4974944,79	5241007,28	44,989503	34,750496	Метод спутниковых геодезических измерений (определений)	0,25
6774	4974952,08	5241012,23	44,989569	34,750558	Метод спутниковых геодезических измерений (определений)	0,25
6775	4974960,62	5241014,74	44,989646	34,750589	Метод спутниковых геодезических измерений (определений)	0,25
6776	4974971,28	5241015,70	44,989742	34,750600	Метод спутниковых геодезических измерений (определений)	0,25
6777	4974981,16	5241016,04	44,989831	34,750603	Метод спутниковых геодезических измерений (определений)	0,25
6778	4974988,04	5241017,61	44,989893	34,750622	Метод спутниковых геодезических измерений (определений)	0,25
6779	4974996,34	5241020,44	44,989968	34,750657	Метод спутниковых геодезических измерений (определений)	0,25
6780	4975005,12	5241021,94	44,990047	34,750675	Метод спутниковых геодезических измерений (определений)	0,25
6781	4975018,34	5241022,29	44,990166	34,750678	Метод спутниковых геодезических измерений (определений)	0,25

(1)	(2)	(3)	(4)	(5)	(6)	(7)
6782	4975028,47	5241019,46	44,990257	34,750641	Метод спутниковых геодезических измерений (определений)	0,25
6783	4975037,08	5241015,05	44,990334	34,750584	Метод спутниковых геодезических измерений (определений)	0,25
6784	4975046,16	5241005,68	44,990415	34,750464	Метод спутниковых геодезических измерений (определений)	0,25
6785	4975050,37	5240996,81	44,990452	34,750351	Метод спутниковых геодезических измерений (определений)	0,25
6786	4975051,66	5240988,30	44,990463	34,750243	Метод спутниковых геодезических измерений (определений)	0,25
6787	4975050,29	5240981,27	44,990450	34,750154	Метод спутниковых геодезических измерений (определений)	0,25
6788	4975044,88	5240975,69	44,990401	34,750084	Метод спутниковых геодезических измерений (определений)	0,25
6789	4975041,51	5240968,03	44,990370	34,749987	Метод спутниковых геодезических измерений (определений)	0,25
6790	4975042,58	5240960,77	44,990379	34,749895	Метод спутниковых геодезических измерений (определений)	0,25
6791	4975046,73	5240957,57	44,990416	34,749854	Метод спутниковых геодезических измерений (определений)	0,25
6792	4975048,40	5240957,35	44,990431	34,749851	Метод спутниковых геодезических измерений (определений)	0,25
6793	4975054,83	5240958,98	44,990489	34,749871	Метод спутниковых геодезических измерений (определений)	0,25
6794	4975062,65	5240965,77	44,990560	34,749956	Метод спутниковых геодезических измерений (определений)	0,25
6795	4975071,83	5240971,05	44,990643	34,750022	Метод спутниковых геодезических измерений (определений)	0,25
6796	4975078,68	5240974,35	44,990705	34,750063	Метод спутниковых геодезических измерений (определений)	0,25
6797	4975086,80	5240974,26	44,990778	34,750061	Метод спутниковых геодезических измерений (определений)	0,25

(1)	(2)	(3)	(4)	(5)	(6)	(7)
6798	4975093,62	5240971,09	44,990839	34,750020	Метод спутниковых геодезических измерений (определений)	0,25
6799	4975102,46	5240964,07	44,990918	34,749930	Метод спутниковых геодезических измерений (определений)	0,25
6800	4975108,62	5240958,62	44,990973	34,749860	Метод спутниковых геодезических измерений (определений)	0,25
6801	4975115,96	5240957,98	44,991039	34,749851	Метод спутниковых геодезических измерений (определений)	0,25
6802	4975121,27	5240961,18	44,991087	34,749891	Метод спутниковых геодезических измерений (определений)	0,25
6803	4975125,64	5240968,31	44,991127	34,749981	Метод спутниковых геодезических измерений (определений)	0,25
6804	4975130,01	5240977,10	44,991167	34,750092	Метод спутниковых геодезических измерений (определений)	0,25
6805	4975137,27	5240984,75	44,991233	34,750188	Метод спутниковых геодезических измерений (определений)	0,25
6806	4975144,77	5240991,52	44,991301	34,750273	Метод спутниковых геодезических измерений (определений)	0,25
6807	4975151,58	5241000,19	44,991363	34,750382	Метод спутниковых геодезических измерений (определений)	0,25
6808	4975157,76	5241005,53	44,991419	34,750449	Метод спутниковых геодезических измерений (определений)	0,25
6809	4975164,17	5241008,82	44,991477	34,750490	Метод спутниковых геодезических измерений (определений)	0,25
6810	4975171,51	5241008,27	44,991543	34,750482	Метод спутниковых геодезических измерений (определений)	0,25
6811	4975177,55	5241003,98	44,991597	34,750427	Метод спутниковых геодезических измерений (определений)	0,25
6812	4975184,62	5240995,61	44,991660	34,750320	Метод спутниковых геодезических измерений (определений)	0,25
6813	4975192,31	5240982,82	44,991728	34,750157	Метод спутниковых геодезических измерений (определений)	0,25

(1)	(2)	(3)	(4)	(5)	(6)	(7)
6814	4975200,50	5240975,00	44,991801	34,750057	Метод спутниковых геодезических измерений (определений)	0,25
6815	4975207,74	5240972,46	44,991866	34,750024	Метод спутниковых геодезических измерений (определений)	0,25
6816	4975216,19	5240972,79	44,991942	34,750027	Метод спутниковых геодезических измерений (определений)	0,25
6817	4975227,93	5240975,43	44,992048	34,750059	Метод спутниковых геодезических измерений (определений)	0,25
6818	4975240,05	5240977,50	44,992157	34,750084	Метод спутниковых геодезических измерений (определений)	0,25
6819	4975250,01	5240981,85	44,992247	34,750138	Метод спутниковых геодезических измерений (определений)	0,25
6820	4975259,84	5240986,83	44,992336	34,750200	Метод спутниковых геодезических измерений (определений)	0,25
6821	4975265,03	5240991,53	44,992383	34,750259	Метод спутниковых геодезических измерений (определений)	0,25
6822	4975271,56	5240993,40	44,992442	34,750282	Метод спутниковых геодезических измерений (определений)	0,25
6823	4975278,77	5240994,41	44,992507	34,750294	Метод спутниковых геодезических измерений (определений)	0,25
6824	4975284,65	5240996,85	44,992560	34,750324	Метод спутниковых геодезических измерений (определений)	0,25
6825	4975291,28	5241000,77	44,992620	34,750373	Метод спутниковых геодезических измерений (определений)	0,25
6826	4975301,54	5241008,67	44,992713	34,750472	Метод спутниковых геодезических измерений (определений)	0,25
6827	4975307,37	5241014,72	44,992766	34,750548	Метод спутниковых геодезических измерений (определений)	0,25
6828	4975312,18	5241023,50	44,992810	34,750659	Метод спутниковых геодезических измерений (определений)	0,25
6829	4975312,68	5241030,60	44,992815	34,750749	Метод спутниковых геодезических измерений (определений)	0,25

(1)	(2)	(3)	(4)	(5)	(6)	(7)
6830	4975310,17	5241037,29	44,992793	34,750834	Метод спутниковых геодезических измерений (определений)	0,25
6831	4975304,79	5241042,38	44,992745	34,750899	Метод спутниковых геодезических измерений (определений)	0,25
6832	4975300,09	5241045,71	44,992703	34,750942	Метод спутниковых геодезических измерений (определений)	0,25
6833	4975296,51	5241048,91	44,992671	34,750983	Метод спутниковых геодезических измерений (определений)	0,25
6834	4975294,90	5241054,12	44,992657	34,751049	Метод спутниковых геодезических измерений (определений)	0,25
6835	4975294,61	5241061,67	44,992655	34,751145	Метод спутниковых геодезических измерений (определений)	0,25
6836	4975295,55	5241067,92	44,992664	34,751224	Метод спутниковых геодезических измерений (определений)	0,25
6837	4975298,82	5241074,43	44,992694	34,751306	Метод спутниковых геодезических измерений (определений)	0,25
6838	4975300,36	5241077,34	44,992708	34,751343	Метод спутниковых геодезических измерений (определений)	0,25
6839	4975301,90	5241078,38	44,992722	34,751356	Метод спутниковых геодезических измерений (определений)	0,25
6840	4975307,88	5241079,85	44,992776	34,751374	Метод спутниковых геодезических измерений (определений)	0,25
6841	4975319,74	5241083,05	44,992883	34,751413	Метод спутниковых геодезических измерений (определений)	0,25
6842	4975329,07	5241085,89	44,992967	34,751448	Метод спутниковых геодезических измерений (определений)	0,25
6843	4975339,70	5241089,23	44,993063	34,751489	Метод спутниковых геодезических измерений (определений)	0,25
6844	4975350,87	5241094,22	44,993164	34,751551	Метод спутниковых геодезических измерений (определений)	0,25
6845	4975359,28	5241098,55	44,993240	34,751605	Метод спутниковых геодезических измерений (определений)	0,25

(1)	(2)	(3)	(4)	(5)	(6)	(7)
6846	4975366,35	5241103,10	44,993304	34,751662	Метод спутниковых геодезических измерений (определений)	0,25
6847	4975378,53	5241108,35	44,993414	34,751727	Метод спутниковых геодезических измерений (определений)	0,25
6848	4975391,47	5241115,34	44,993531	34,751814	Метод спутниковых геодезических измерений (определений)	0,25
6849	4975402,18	5241123,16	44,993628	34,751912	Метод спутниковых геодезических измерений (определений)	0,25
6850	4975408,45	5241129,61	44,993685	34,751993	Метод спутниковых геодезических измерений (определений)	0,25
6851	4975411,73	5241135,72	44,993715	34,752070	Метод спутниковых геодезических измерений (определений)	0,25
6852	4975413,43	5241143,63	44,993731	34,752170	Метод спутниковых геодезических измерений (определений)	0,25
6853	4975416,82	5241149,65	44,993762	34,752246	Метод спутниковых геодезических измерений (определений)	0,25
6854	4975422,88	5241156,41	44,993817	34,752331	Метод спутниковых геодезических измерений (определений)	0,25
6855	4975427,72	5241161,64	44,993861	34,752397	Метод спутниковых геодезических измерений (определений)	0,25
6856	4975434,10	5241168,80	44,993919	34,752487	Метод спутниковых геодезических измерений (определений)	0,25
6857	4975438,43	5241174,88	44,993959	34,752564	Метод спутниковых геодезических измерений (определений)	0,25
6858	4975443,14	5241179,49	44,994001	34,752622	Метод спутниковых геодезических измерений (определений)	0,25
6859	4975462,15	5241200,96	44,994174	34,752892	Метод спутниковых геодезических измерений (определений)	0,25
6860	4975469,56	5241210,20	44,994242	34,753008	Метод спутниковых геодезических измерений (определений)	0,25
6861	4975479,84	5241229,34	44,994336	34,753249	Метод спутниковых геодезических измерений (определений)	0,25

(1)	(2)	(3)	(4)	(5)	(6)	(7)
6862	4975484,92	5241238,58	44,994382	34,753366	Метод спутниковых геодезических измерений (определений)	0,25
6863	4975488,82	5241246,65	44,994418	34,753468	Метод спутниковых геодезических измерений (определений)	0,25
6864	4975494,54	5241252,11	44,994470	34,753537	Метод спутниковых геодезических измерений (определений)	0,25
6865	4975500,67	5241255,10	44,994525	34,753574	Метод спутниковых геодезических измерений (определений)	0,25
6866	4975506,13	5241254,33	44,994574	34,753563	Метод спутниковых геодезических измерений (определений)	0,25
6867	4975510,69	5241252,24	44,994615	34,753536	Метод спутниковых геодезических измерений (определений)	0,25
6868	4975519,54	5241247,30	44,994694	34,753473	Метод спутниковых геодезических измерений (определений)	0,25
6869	4975530,99	5241238,97	44,994797	34,753366	Метод спутниковых геодезических измерений (определений)	0,25
6870	4975542,97	5241224,65	44,994903	34,753183	Метод спутниковых геодезических измерений (определений)	0,25
6871	4975547,39	5241217,62	44,994942	34,753093	Метод спутниковых геодезических измерений (определений)	0,25
6872	4975547,39	5241210,60	44,994942	34,753004	Метод спутниковых геодезических измерений (определений)	0,25
6873	4975549,99	5241207,47	44,994965	34,752964	Метод спутниковых геодезических измерений (определений)	0,25
6874	4975553,12	5241206,43	44,994993	34,752950	Метод спутниковых геодезических измерений (определений)	0,25
6875	4975558,32	5241206,69	44,995040	34,752953	Метод спутниковых геодезических измерений (определений)	0,25
6876	4975570,55	5241207,99	44,995150	34,752968	Метод спутниковых геодезических измерений (определений)	0,25
6877	4975576,49	5241209,24	44,995204	34,752983	Метод спутниковых геодезических измерений (определений)	0,25

(1)	(2)	(3)	(4)	(5)	(6)	(7)
6878	4975579,17	5241209,71	44,995228	34,752989	Метод спутниковых геодезических измерений (определений)	0,25
6879	4975581,97	5241205,39	44,995253	34,752934	Метод спутниковых геодезических измерений (определений)	0,25
6880	4975580,44	5241199,80	44,995238	34,752863	Метод спутниковых геодезических измерений (определений)	0,25
6881	4975574,09	5241197,51	44,995181	34,752835	Метод спутниковых геодезических измерений (определений)	0,25
6882	4975565,19	5241194,20	44,995101	34,752794	Метод спутниковых геодезических измерений (определений)	0,25
6883	4975554,77	5241191,92	44,995007	34,752766	Метод спутниковых геодезических измерений (определений)	0,25
6884	4975544,36	5241191,66	44,994913	34,752764	Метод спутниковых геодезических измерений (определений)	0,25
6885	4975529,61	5241189,63	44,994780	34,752740	Метод спутниковых геодезических измерений (определений)	0,25
6886	4975519,44	5241185,82	44,994688	34,752693	Метод спутниковых геодезических измерений (определений)	0,25
6887	4975519,44	5241182,52	44,994688	34,752651	Метод спутниковых геодезических измерений (определений)	0,25
6888	4975525,54	5241176,16	44,994742	34,752570	Метод спутниковых геодезических измерений (определений)	0,25
6889	4975536,47	5241176,41	44,994841	34,752572	Метод спутниковых геодезических измерений (определений)	0,25
6890	4975553,00	5241178,19	44,994990	34,752592	Метод спутниковых геодезических измерений (определений)	0,25
6891	4975571,29	5241179,46	44,995154	34,752606	Метод спутниковых геодезических измерений (определений)	0,25
6892	4975581,46	5241174,13	44,995245	34,752537	Метод спутниковых геодезических измерений (определений)	0,25
6893	4975584,25	5241163,45	44,995270	34,752402	Метод спутниковых геодезических измерений (определений)	0,25

(1)	(2)	(3)	(4)	(5)	(6)	(7)
6894	4975602,05	5241153,54	44,995429	34,752274	Метод спутниковых геодезических измерений (определений)	0,25
6895	4975610,44	5241144,39	44,995504	34,752157	Метод спутниковых геодезических измерений (определений)	0,25
6896	4975617,81	5241135,24	44,995569	34,752040	Метод спутниковых геодезических измерений (определений)	0,25
6897	4975630,34	5241132,74	44,995682	34,752007	Метод спутниковых геодезических измерений (определений)	0,25
6898	4975643,70	5241137,19	44,995802	34,752062	Метод спутниковых геодезических измерений (определений)	0,25
6899	4975668,16	5241141,36	44,996023	34,752112	Метод спутниковых геодезических измерений (определений)	0,25
6900	4975682,35	5241139,21	44,996150	34,752083	Метод спутниковых геодезических измерений (определений)	0,25
6901	4975693,98	5241139,15	44,996255	34,752081	Метод спутниковых геодезических измерений (определений)	0,25
6902	4975705,91	5241135,63	44,996362	34,752035	Метод спутниковых геодезических измерений (определений)	0,25
6903	4975716,83	5241131,20	44,996460	34,751977	Метод спутниковых геодезических измерений (определений)	0,25
6904	4975728,81	5241128,61	44,996567	34,751943	Метод спутниковых геодезических измерений (определений)	0,25
6905	4975744,43	5241128,34	44,996708	34,751938	Метод спутниковых геодезических измерений (определений)	0,25
6906	4975764,73	5241128,61	44,996891	34,751939	Метод спутниковых геодезических измерений (определений)	0,25
6907	4975783,47	5241128,34	44,997059	34,751933	Метод спутниковых геодезических измерений (определений)	0,25
6908	4975791,02	5241129,90	44,997127	34,751952	Метод спутниковых геодезических измерений (определений)	0,25
6909	4975795,70	5241132,51	44,997170	34,751985	Метод спутниковых геодезических измерений (определений)	0,25

(1)	(2)	(3)	(4)	(5)	(6)	(7)
6910	4975801,95	5241135,89	44,997226	34,752027	Метод спутниковых геодезических измерений (определений)	0,25
6911	4975810,02	5241136,67	44,997299	34,752036	Метод спутниковых геодезических измерений (определений)	0,25
6912	4975819,91	5241142,92	44,997388	34,752114	Метод спутниковых геодезических измерений (определений)	0,25
6913	4975829,29	5241146,05	44,997473	34,752152	Метод спутниковых геодезических измерений (определений)	0,25
6914	4975843,08	5241143,96	44,997597	34,752124	Метод спутниковых геодезических измерений (определений)	0,25
6915	4975866,76	5241140,58	44,997810	34,752079	Метод спутниковых геодезических измерений (определений)	0,25
6916	4975875,36	5241137,19	44,997887	34,752035	Метод спутниковых геодезических измерений (определений)	0,25
6917	4975886,81	5241126,26	44,997989	34,751895	Метод спутниковых геодезических измерений (определений)	0,25
6918	4975900,86	5241121,06	44,998115	34,751827	Метод спутниковых геодезических измерений (определений)	0,25
6919	4975920,91	5241113,77	44,998295	34,751732	Метод спутниковых геодезических измерений (определений)	0,25
6920	4975941,73	5241108,04	44,998481	34,751657	Метод спутниковых геодезических измерений (определений)	0,25
6921	4975972,18	5241105,43	44,998755	34,751621	Метод спутниковых геодезических измерений (определений)	0,25
6922	4976004,19	5241100,76	44,999043	34,751558	Метод спутниковых геодезических измерений (определений)	0,25
6923	4976037,38	5241096,19	44,999341	34,751496	Метод спутниковых геодезических измерений (определений)	0,25
6924	4976056,02	5241087,96	44,999508	34,751389	Метод спутниковых геодезических измерений (определений)	0,25
6925	4976063,88	5241084,93	44,999579	34,751350	Метод спутниковых геодезических измерений (определений)	0,25

(1)	(2)	(3)	(4)	(5)	(6)	(7)
6926	4976069,32	5241081,23	44,999627	34,751302	Метод спутниковых геодезических измерений (определений)	0,25
6927	4976074,38	5241078,01	44,999673	34,751261	Метод спутниковых геодезических измерений (определений)	0,25
6928	4976080,62	5241073,70	44,999728	34,751205	Метод спутниковых геодезических измерений (определений)	0,25
6929	4976085,15	5241069,09	44,999769	34,751146	Метод спутниковых геодезических измерений (определений)	0,25
6930	4976092,10	5241065,35	44,999831	34,751098	Метод спутниковых геодезических измерений (определений)	0,25
6931	4976095,33	5241063,33	44,999860	34,751072	Метод спутниковых геодезических измерений (определений)	0,25
6932	4976097,77	5241063,14	44,999882	34,751070	Метод спутниковых геодезических измерений (определений)	0,25
6933	4976099,13	5241064,55	44,999894	34,751087	Метод спутниковых геодезических измерений (определений)	0,25
6934	4976099,84	5241066,36	44,999901	34,751110	Метод спутниковых геодезических измерений (определений)	0,25
6935	4976099,33	5241070,48	44,999896	34,751162	Метод спутниковых геодезических измерений (определений)	0,25
6936	4976097,97	5241075,58	44,999885	34,751227	Метод спутниковых геодезических измерений (определений)	0,25
6937	4976095,38	5241081,29	44,999862	34,751300	Метод спутниковых геодезических измерений (определений)	0,25
6938	4976089,18	5241097,32	44,999807	34,751504	Метод спутниковых геодезических измерений (определений)	0,25
6939	4976085,93	5241103,59	44,999779	34,751584	Метод спутниковых геодезических измерений (определений)	0,25
6940	4976081,24	5241113,06	44,999737	34,751705	Метод спутниковых геодезических измерений (определений)	0,25
6941	4976079,49	5241127,39	44,999723	34,751887	Метод спутниковых геодезических измерений (определений)	0,25

(1)	(2)	(3)	(4)	(5)	(6)	(7)
6942	4976081,23	5241136,69	44,999739	34,752004	Метод спутниковых геодезических измерений (определений)	0,25
6943	4976084,23	5241151,61	44,999767	34,752193	Метод спутниковых геодезических измерений (определений)	0,25
6944	4976087,15	5241164,42	44,999795	34,752355	Метод спутниковых геодезических измерений (определений)	0,25
6945	4976095,78	5241177,31	44,999873	34,752518	Метод спутниковых геодезических измерений (определений)	0,25
6946	4976106,77	5241187,79	44,999973	34,752649	Метод спутниковых геодезических измерений (определений)	0,25
6947	4976124,19	5241198,88	45,000131	34,752788	Метод спутниковых геодезических измерений (определений)	0,25
6948	4976152,83	5241209,81	45,000389	34,752923	Метод спутниковых геодезических измерений (определений)	0,25
6949	4976170,78	5241217,62	45,000551	34,753020	Метод спутниковых геодезических измерений (определений)	0,25
6950	4976199,42	5241234,28	45,000811	34,753228	Метод спутниковых геодезических измерений (определений)	0,25
6951	4976213,47	5241242,87	45,000938	34,753335	Метод спутниковых геодезических измерений (определений)	0,25
6952	4976228,82	5241255,36	45,001077	34,753492	Метод спутниковых геодезических измерений (определений)	0,25
6953	4976241,06	5241268,12	45,001188	34,753652	Метод спутниковых геодезических измерений (определений)	0,25
6954	4976251,48	5241276,19	45,001282	34,753753	Метод спутниковых геодезических измерений (определений)	0,25
6955	4976260,84	5241281,39	45,001367	34,753818	Метод спутниковых геодезических измерений (определений)	0,25
6956	4976269,69	5241281,14	45,001447	34,753814	Метод спутниковых геодезических измерений (определений)	0,25
6957	4976279,58	5241279,83	45,001536	34,753796	Метод спутниковых геодезических измерений (определений)	0,25

(1)	(2)	(3)	(4)	(5)	(6)	(7)
6958	4976288,69	5241278,27	45,001617	34,753776	Метод спутниковых геодезических измерений (определений)	0,25
6959	4976301,19	5241275,67	45,001730	34,753741	Метод спутниковых геодезических измерений (определений)	0,25
6960	4976313,42	5241271,76	45,001839	34,753690	Метод спутниковых геодезических измерений (определений)	0,25
6961	4976321,49	5241270,98	45,001912	34,753679	Метод спутниковых геодезических измерений (определений)	0,25
6962	4976331,90	5241271,24	45,002006	34,753681	Метод спутниковых геодезических измерений (определений)	0,25
6963	4976347,52	5241275,41	45,002146	34,753732	Метод спутниковых геодезических измерений (определений)	0,25
6964	4976362,61	5241281,66	45,002283	34,753810	Метод спутниковых геодезических измерений (определений)	0,25
6965	4976380,31	5241287,38	45,002443	34,753880	Метод спутниковых геодезических измерений (определений)	0,25
6966	4976395,15	5241291,55	45,002576	34,753931	Метод спутниковых геодезических измерений (определений)	0,25
6967	4976417,27	5241293,37	45,002776	34,753952	Метод спутниковых геодезических измерений (определений)	0,25
6968	4976442,27	5241293,11	45,003000	34,753946	Метод спутниковых геодезических измерений (определений)	0,25
6969	4976459,18	5241293,11	45,003153	34,753944	Метод спутниковых геодезических измерений (определений)	0,25
6970	4976468,98	5241290,44	45,003241	34,753909	Метод спутниковых геодезических измерений (определений)	0,25
6971	4976477,42	5241285,97	45,003316	34,753851	Метод спутниковых геодезических измерений (определений)	0,25
6972	4976485,05	5241282,00	45,003384	34,753800	Метод спутниковых геодезических измерений (определений)	0,25
6973	4976492,37	5241281,80	45,003450	34,753797	Метод спутниковых геодезических измерений (определений)	0,25

(1)	(2)	(3)	(4)	(5)	(6)	(7)
6974	4976498,47	5241283,83	45,003505	34,753822	Метод спутниковых геодезических измерений (определений)	0,25
6975	4976501,01	5241285,97	45,003528	34,753848	Метод спутниковых геодезических измерений (определений)	0,25
6976	4976503,25	5241287,29	45,003549	34,753865	Метод спутниковых геодезических измерений (определений)	0,25
6977	4976503,86	5241292,68	45,003555	34,753933	Метод спутниковых геодезических измерений (определений)	0,25
6978	4976504,06	5241301,63	45,003557	34,754047	Метод спутниковых геодезических измерений (определений)	0,25
6979	4976503,12	5241311,53	45,003550	34,754172	Метод спутниковых геодезических измерений (определений)	0,25
6980	4976502,86	5241314,73	45,003547	34,754213	Метод спутниковых геодезических измерений (определений)	0,25
6981	4976509,13	5241317,10	45,003604	34,754242	Метод спутниковых геодезических измерений (определений)	0,25
6982	4976596,53	5241349,61	45,004393	34,754644	Метод спутниковых геодезических измерений (определений)	0,25
6983	4976618,11	5241347,82	45,004587	34,754619	Метод спутниковых геодезических измерений (определений)	0,25
6984	4976630,28	5241353,56	45,004697	34,754690	Метод спутниковых геодезических измерений (определений)	0,25
6985	4976635,99	5241360,30	45,004749	34,754775	Метод спутниковых геодезических измерений (определений)	0,25
6986	4976641,58	5241369,64	45,004800	34,754893	Метод спутниковых геодезических измерений (определений)	0,25
6987	4976648,30	5241376,49	45,004861	34,754979	Метод спутниковых геодезических измерений (определений)	0,25
6988	4976655,93	5241380,75	45,004930	34,755032	Метод спутниковых геодезических измерений (определений)	0,25
6989	4976668,55	5241384,88	45,005044	34,755083	Метод спутниковых геодезических измерений (определений)	0,25

(1)	(2)	(3)	(4)	(5)	(6)	(7)
6990	4976679,20	5241387,72	45,005140	34,755118	Метод спутниковых геодезических измерений (определений)	0,25
6991	4976689,96	5241390,60	45,005237	34,755153	Метод спутниковых геодезических измерений (определений)	0,25
6992	4976698,83	5241392,96	45,005317	34,755182	Метод спутниковых геодезических измерений (определений)	0,25
6993	4976705,46	5241395,64	45,005377	34,755215	Метод спутниковых геодезических измерений (определений)	0,25
6994	4976711,67	5241398,44	45,005433	34,755250	Метод спутниковых геодезических измерений (определений)	0,25
6995	4976720,55	5241399,32	45,005513	34,755260	Метод спутниковых геодезических измерений (определений)	0,25
6996	4976727,45	5241397,80	45,005575	34,755240	Метод спутниковых геодезических измерений (определений)	0,25
6997	4976737,29	5241392,29	45,005663	34,755169	Метод спутниковых геодезических измерений (определений)	0,25
6998	4976745,45	5241386,38	45,005736	34,755093	Метод спутниковых геодезических измерений (определений)	0,25
6999	4976754,38	5241382,74	45,005816	34,755046	Метод спутниковых геодезических измерений (определений)	0,25
7000	4976765,28	5241380,71	45,005914	34,755019	Метод спутниковых геодезических измерений (определений)	0,25
7001	4976776,48	5241382,95	45,006015	34,755046	Метод спутниковых геодезических измерений (определений)	0,25
7002	4976787,42	5241391,02	45,006114	34,755147	Метод спутниковых геодезических измерений (определений)	0,25
7003	4976796,23	5241400,02	45,006194	34,755260	Метод спутниковых геодезических измерений (определений)	0,25
7004	4976808,56	5241413,04	45,006306	34,755424	Метод спутниковых геодезических измерений (определений)	0,25
7005	4976823,96	5241429,99	45,006446	34,755637	Метод спутниковых геодезических измерений (определений)	0,25

(1)	(2)	(3)	(4)	(5)	(6)	(7)
7006	4976833,01	5241436,68	45,006528	34,755721	Метод спутниковых геодезических измерений (определений)	0,25
7007	4976845,53	5241442,10	45,006641	34,755788	Метод спутниковых геодезических измерений (определений)	0,25
7008	4976860,68	5241449,17	45,006778	34,755876	Метод спутниковых геодезических измерений (определений)	0,25
7009	4976876,32	5241453,66	45,006919	34,755931	Метод спутниковых геодезических измерений (определений)	0,25
7010	4976889,52	5241455,66	45,007038	34,755955	Метод спутниковых геодезических измерений (определений)	0,25
7011	4976900,07	5241456,80	45,007133	34,755968	Метод спутниковых геодезических измерений (определений)	0,25
7012	4976911,84	5241456,74	45,007239	34,755966	Метод спутниковых геодезических измерений (определений)	0,25
7013	4976923,65	5241455,60	45,007345	34,755950	Метод спутниковых геодезических измерений (определений)	0,25
7014	4976933,57	5241451,80	45,007434	34,755901	Метод спутниковых геодезических измерений (определений)	0,25
7015	4976939,95	5241446,58	45,007491	34,755834	Метод спутниковых геодезических измерений (определений)	0,25
7016	4976944,02	5241439,13	45,007527	34,755739	Метод спутниковых геодезических измерений (определений)	0,25
7017	4976943,97	5241432,29	45,007526	34,755652	Метод спутниковых геодезических измерений (определений)	0,25
7018	4976939,25	5241426,17	45,007483	34,755575	Метод спутниковых геодезических измерений (определений)	0,25
7019	4976930,96	5241421,43	45,007408	34,755516	Метод спутниковых геодезических измерений (определений)	0,25
7020	4976920,45	5241417,48	45,007313	34,755467	Метод спутниковых геодезических измерений (определений)	0,25
7021	4976906,37	5241411,10	45,007186	34,755388	Метод спутниковых геодезических измерений (определений)	0,25

(1)	(2)	(3)	(4)	(5)	(6)	(7)
7022	4976898,42	5241405,69	45,007114	34,755320	Метод спутниковых геодезических измерений (определений)	0,25
7023	4976891,84	5241396,78	45,007054	34,755208	Метод спутниковых геодезических измерений (определений)	0,25
7024	4976886,06	5241384,92	45,007001	34,755058	Метод спутниковых геодезических измерений (определений)	0,25
7025	4976880,94	5241374,68	45,006954	34,754929	Метод спутниковых геодезических измерений (определений)	0,25
7026	4976880,25	5241364,03	45,006947	34,754794	Метод спутниковых геодезических измерений (определений)	0,25
7027	4976884,03	5241352,26	45,006980	34,754644	Метод спутниковых геодезических измерений (определений)	0,25
7028	4976890,21	5241344,60	45,007035	34,754546	Метод спутниковых геодезических измерений (определений)	0,25
7029	4976901,17	5241337,66	45,007133	34,754457	Метод спутниковых геодезических измерений (определений)	0,25
7030	4976914,11	5241330,85	45,007249	34,754369	Метод спутниковых геодезических измерений (определений)	0,25
7031	4976925,54	5241322,36	45,007351	34,754260	Метод спутниковых геодезических измерений (определений)	0,25
7032	4976935,83	5241314,82	45,007443	34,754163	Метод спутниковых геодезических измерений (определений)	0,25
7033	4976949,13	5241306,82	45,007562	34,754060	Метод спутниковых геодезических измерений (определений)	0,25
7034	4976968,89	5241298,23	45,007739	34,753949	Метод спутниковых геодезических измерений (определений)	0,25
7035	4976987,62	5241290,91	45,007907	34,753854	Метод спутниковых геодезических измерений (определений)	0,25
7036	4977004,30	5241288,93	45,008057	34,753827	Метод спутниковых геодезических измерений (определений)	0,25
7037	4977017,98	5241289,32	45,008180	34,753830	Метод спутниковых геодезических измерений (определений)	0,25

(1)	(2)	(3)	(4)	(5)	(6)	(7)
7038	4977034,40	5241291,99	45,008328	34,753862	Метод спутниковых геодезических измерений (определений)	0,25
7039	4977048,48	5241294,71	45,008455	34,753895	Метод спутниковых геодезических измерений (определений)	0,25
7040	4977059,72	5241294,81	45,008556	34,753895	Метод спутниковых геодезических измерений (определений)	0,25
7041	4977074,18	5241292,59	45,008686	34,753865	Метод спутниковых геодезических измерений (определений)	0,25
7042	4977090,89	5241288,57	45,008836	34,753812	Метод спутниковых геодезических измерений (определений)	0,25
7043	4977105,25	5241285,69	45,008965	34,753774	Метод спутниковых геодезических измерений (определений)	0,25
7044	4977115,85	5241281,93	45,009060	34,753725	Метод спутниковых геодезических измерений (определений)	0,25
7045	4977131,02	5241276,31	45,009196	34,753652	Метод спутниковых геодезических измерений (определений)	0,25
7046	4977143,49	5241272,56	45,009308	34,753603	Метод спутниковых геодезических измерений (определений)	0,25
7047	4977151,94	5241273,03	45,009384	34,753608	Метод спутниковых геодезических измерений (определений)	0,25
7048	4977157,69	5241276,56	45,009436	34,753652	Метод спутниковых геодезических измерений (определений)	0,25
7049	4977163,40	5241283,48	45,009488	34,753739	Метод спутниковых геодезических измерений (определений)	0,25
7050	4977171,03	5241288,74	45,009557	34,753805	Метод спутниковых геодезических измерений (определений)	0,25
7051	4977177,23	5241289,99	45,009613	34,753820	Метод спутниковых геодезических измерений (определений)	0,25
7052	4977180,92	5241288,74	45,009646	34,753804	Метод спутниковых геодезических измерений (определений)	0,25
7053	4977185,85	5241284,08	45,009690	34,753744	Метод спутниковых геодезических измерений (определений)	0,25

(1)	(2)	(3)	(4)	(5)	(6)	(7)
7054	4977192,45	5241278,55	45,009749	34,753674	Метод спутниковых геодезических измерений (определений)	0,25
7055	4977199,03	5241277,56	45,009808	34,753660	Метод спутниковых геодезических измерений (определений)	0,25
7056	4977208,80	5241279,16	45,009896	34,753679	Метод спутниковых геодезических измерений (определений)	0,25
7057	4977223,64	5241282,83	45,010030	34,753724	Метод спутниковых геодезических измерений (определений)	0,25
7058	4977230,65	5241282,50	45,010093	34,753719	Метод спутниковых геодезических измерений (определений)	0,25
7059	4977238,34	5241280,45	45,010162	34,753692	Метод спутниковых геодезических измерений (определений)	0,25
7060	4977247,36	5241279,28	45,010243	34,753676	Метод спутниковых геодезических измерений (определений)	0,25
7061	4977255,71	5241277,14	45,010318	34,753648	Метод спутниковых геодезических измерений (определений)	0,25
7062	4977259,52	5241273,72	45,010352	34,753604	Метод спутниковых геодезических измерений (определений)	0,25
7063	4977261,91	5241267,98	45,010373	34,753531	Метод спутниковых геодезических измерений (определений)	0,25
7064	4977266,88	5241258,26	45,010417	34,753407	Метод спутниковых геодезических измерений (определений)	0,25
7065	4977273,10	5241248,13	45,010472	34,753278	Метод спутниковых геодезических измерений (определений)	0,25
7066	4977280,83	5241240,48	45,010541	34,753180	Метод спутниковых геодезических измерений (определений)	0,25
7067	4977294,28	5241229,34	45,010661	34,753037	Метод спутниковых геодезических измерений (определений)	0,25
7068	4977303,78	5241222,64	45,010746	34,752951	Метод спутниковых геодезических измерений (определений)	0,25
7069	4977314,18	5241215,87	45,010839	34,752864	Метод спутниковых геодезических измерений (определений)	0,25

(1)	(2)	(3)	(4)	(5)	(6)	(7)
7070	4977328,47	5241209,47	45,010967	34,752781	Метод спутниковых геодезических измерений (определений)	0,25
7071	4977337,39	5241204,33	45,011047	34,752715	Метод спутниковых геодезических измерений (определений)	0,25
7072	4977343,81	5241197,69	45,011104	34,752630	Метод спутниковых геодезических измерений (определений)	0,25
7073	4977349,93	5241184,58	45,011158	34,752463	Метод спутниковых геодезических измерений (определений)	0,25
7074	4977351,82	5241172,17	45,011174	34,752306	Метод спутниковых геодезических измерений (определений)	0,25
7075	4977349,69	5241161,50	45,011154	34,752170	Метод спутниковых геодезических измерений (определений)	0,25
7076	4977344,52	5241156,01	45,011107	34,752101	Метод спутниковых геодезических измерений (определений)	0,25
7077	4977336,54	5241153,24	45,011035	34,752067	Метод спутниковых геодезических измерений (определений)	0,25
7078	4977330,70	5241147,37	45,010982	34,751993	Метод спутниковых геодезических измерений (определений)	0,25
7079	4977329,57	5241137,42	45,010971	34,751867	Метод спутниковых геодезических измерений (определений)	0,25
7080	4977334,11	5241126,34	45,011011	34,751726	Метод спутниковых геодезических измерений (определений)	0,25
7081	4977341,76	5241117,67	45,011079	34,751615	Метод спутниковых геодезических измерений (определений)	0,25
7082	4977353,15	5241111,30	45,011181	34,751533	Метод спутниковых геодезических измерений (определений)	0,25
7083	4977366,96	5241108,68	45,011305	34,751498	Метод спутниковых геодезических измерений (определений)	0,25
7084	4977377,40	5241110,02	45,011399	34,751514	Метод спутниковых геодезических измерений (определений)	0,25
7085	4977390,79	5241116,47	45,011520	34,751594	Метод спутниковых геодезических измерений (определений)	0,25

(1)	(2)	(3)	(4)	(5)	(6)	(7)
7086	4977404,42	5241121,22	45,011643	34,751653	Метод спутниковых геодезических измерений (определений)	0,25
7087	4977417,49	5241125,37	45,011761	34,751704	Метод спутниковых геодезических измерений (определений)	0,25
7088	4977433,45	5241130,18	45,011905	34,751763	Метод спутниковых геодезических измерений (определений)	0,25
7089	4977445,53	5241134,23	45,012014	34,751813	Метод спутниковых геодезических измерений (определений)	0,25
7090	4977456,17	5241137,80	45,012110	34,751857	Метод спутниковых геодезических измерений (определений)	0,25
7091	4977473,43	5241145,36	45,012266	34,751951	Метод спутниковых геодезических измерений (определений)	0,25
7092	4977487,49	5241151,56	45,012393	34,752028	Метод спутниковых геодезических измерений (определений)	0,25
7093	4977505,32	5241158,51	45,012554	34,752114	Метод спутниковых геодезических измерений (определений)	0,25
7094	4977520,82	5241163,80	45,012694	34,752180	Метод спутниковых геодезических измерений (определений)	0,25
7095	4977532,90	5241169,32	45,012803	34,752248	Метод спутниковых геодезических измерений (определений)	0,25
7096	4977540,40	5241175,07	45,012871	34,752320	Метод спутниковых геодезических измерений (определений)	0,25
7097	4977551,65	5241183,29	45,012973	34,752423	Метод спутниковых геодезических измерений (определений)	0,25
7098	4977563,05	5241188,45	45,013076	34,752487	Метод спутниковых геодезических измерений (определений)	0,25
7099	4977576,58	5241192,13	45,013198	34,752532	Метод спутниковых геодезических измерений (определений)	0,25
7100	4977592,67	5241195,90	45,013343	34,752578	Метод спутниковых геодезических измерений (определений)	0,25
7101	4977619,15	5241203,07	45,013582	34,752666	Метод спутниковых геодезических измерений (определений)	0,25

(1)	(2)	(3)	(4)	(5)	(6)	(7)
7102	4977642,57	5241208,25	45,013793	34,752729	Метод спутниковых геодезических измерений (определений)	0,25
7103	4977658,01	5241208,25	45,013932	34,752727	Метод спутниковых геодезических измерений (определений)	0,25
7104	4977664,77	5241210,45	45,013993	34,752754	Метод спутниковых геодезических измерений (определений)	0,25
7105	4977670,18	5241214,67	45,014042	34,752807	Метод спутниковых геодезических измерений (определений)	0,25
7106	4977673,02	5241219,74	45,014068	34,752871	Метод спутниковых геодезических измерений (определений)	0,25
7107	4977672,74	5241226,36	45,014066	34,752955	Метод спутниковых геодезических измерений (определений)	0,25
7108	4977669,36	5241231,61	45,014036	34,753022	Метод спутниковых геодезических измерений (определений)	0,25
7109	4977670,33	5241235,08	45,014045	34,753066	Метод спутниковых геодезических измерений (определений)	0,25
7110	4977674,09	5241236,47	45,014079	34,753083	Метод спутниковых геодезических измерений (определений)	0,25
7111	4977681,65	5241236,14	45,014147	34,753078	Метод спутниковых геодезических измерений (определений)	0,25
7112	4977691,99	5241235,67	45,014240	34,753071	Метод спутниковых геодезических измерений (определений)	0,25
7113	4977699,53	5241237,81	45,014308	34,753097	Метод спутниковых геодезических измерений (определений)	0,25
7114	4977706,49	5241242,05	45,014371	34,753150	Метод спутниковых геодезических измерений (определений)	0,25
7115	4977713,11	5241246,11	45,014431	34,753201	Метод спутниковых геодезических измерений (определений)	0,25
7116	4977722,53	5241251,03	45,014516	34,753262	Метод спутниковых геодезических измерений (определений)	0,25
7117	4977732,16	5241254,66	45,014603	34,753307	Метод спутниковых геодезических измерений (определений)	0,25

(1)	(2)	(3)	(4)	(5)	(6)	(7)
7118	4977743,01	5241258,31	45,014701	34,753352	Метод спутниковых геодезических измерений (определений)	0,25
7119	4977753,33	5241261,16	45,014794	34,753387	Метод спутниковых геодезических измерений (определений)	0,25
7120	4977762,54	5241263,14	45,014877	34,753411	Метод спутниковых геодезических измерений (определений)	0,25
7121	4977773,63	5241265,37	45,014977	34,753438	Метод спутниковых геодезических измерений (определений)	0,25
7122	4977786,91	5241270,07	45,015097	34,753496	Метод спутниковых геодезических измерений (определений)	0,25
7123	4977796,09	5241275,74	45,015180	34,753567	Метод спутниковых геодезических измерений (определений)	0,25
7124	4977801,14	5241282,57	45,015226	34,753653	Метод спутниковых геодезических измерений (определений)	0,25
7125	4977802,73	5241290,00	45,015241	34,753747	Метод спутниковых геодезических измерений (определений)	0,25
7126	4977802,23	5241296,69	45,015237	34,753832	Метод спутниковых геодезических измерений (определений)	0,25
7127	4977798,14	5241306,44	45,015201	34,753956	Метод спутниковых геодезических измерений (определений)	0,25
7128	4977790,49	5241316,70	45,015133	34,754087	Метод спутниковых геодезических измерений (определений)	0,25
7129	4977784,40	5241325,78	45,015079	34,754203	Метод спутниковых геодезических измерений (определений)	0,25
7130	4977781,65	5241336,22	45,015055	34,754336	Метод спутниковых геодезических измерений (определений)	0,25
7131	4977780,17	5241350,57	45,015043	34,754518	Метод спутниковых геодезических измерений (определений)	0,25
7132	4977780,75	5241360,65	45,015049	34,754646	Метод спутниковых геодезических измерений (определений)	0,25
7133	4977779,34	5241369,16	45,015037	34,754754	Метод спутниковых геодезических измерений (определений)	0,25

(1)	(2)	(3)	(4)	(5)	(6)	(7)
7134	4977776,03	5241379,23	45,015008	34,754882	Метод спутниковых геодезических измерений (определений)	0,25
7135	4977772,06	5241387,48	45,014973	34,754987	Метод спутниковых геодезических измерений (определений)	0,25
7136	4977769,74	5241397,05	45,014953	34,755109	Метод спутниковых геодезических измерений (определений)	0,25
7137	4977769,93	5241402,42	45,014955	34,755177	Метод спутниковых геодезических измерений (определений)	0,25
7138	4977772,78	5241405,85	45,014981	34,755220	Метод спутниковых геодезических измерений (определений)	0,25
7139	4977776,00	5241406,58	45,015010	34,755229	Метод спутниковых геодезических измерений (определений)	0,25
7140	4977782,55	5241406,02	45,015069	34,755221	Метод спутниковых геодезических измерений (определений)	0,25
7141	4977790,10	5241407,03	45,015137	34,755233	Метод спутниковых геодезических измерений (определений)	0,25
7142	4977795,09	5241409,11	45,015182	34,755259	Метод спутниковых геодезических измерений (определений)	0,25
7143	4977801,51	5241410,82	45,015240	34,755280	Метод спутниковых геодезических измерений (определений)	0,25
7144	4977811,42	5241410,15	45,015329	34,755270	Метод спутниковых геодезических измерений (определений)	0,25
7145	4977822,99	5241408,35	45,015433	34,755246	Метод спутниковых геодезических измерений (определений)	0,25
7146	4977830,56	5241406,29	45,015501	34,755219	Метод спутниковых геодезических измерений (определений)	0,25
7147	4977841,04	5241403,55	45,015595	34,755183	Метод спутниковых геодезических измерений (определений)	0,25
7148	4977845,82	5241403,68	45,015638	34,755184	Метод спутниковых геодезических измерений (определений)	0,25
7149	4977852,80	5241405,62	45,015701	34,755208	Метод спутниковых геодезических измерений (определений)	0,25

(1)	(2)	(3)	(4)	(5)	(6)	(7)
7150	4977862,23	5241408,31	45,015786	34,755241	Метод спутниковых геодезических измерений (определений)	0,25
7151	4977869,99	5241410,60	45,015856	34,755269	Метод спутниковых геодезических измерений (определений)	0,25
7152	4977876,73	5241414,83	45,015917	34,755322	Метод спутниковых геодезических измерений (определений)	0,25
7153	4977884,11	5241421,14	45,015984	34,755401	Метод спутниковых геодезических измерений (определений)	0,25
7154	4977894,18	5241425,95	45,016075	34,755461	Метод спутниковых геодезических измерений (определений)	0,25
7155	4977901,40	5241426,64	45,016140	34,755469	Метод спутниковых геодезических измерений (определений)	0,25
7156	4977910,53	5241425,08	45,016222	34,755448	Метод спутниковых геодезических измерений (определений)	0,25
7157	4977917,66	5241423,24	45,016286	34,755424	Метод спутниковых геодезических измерений (определений)	0,25
7158	4977920,88	5241423,61	45,016315	34,755428	Метод спутниковых геодезических измерений (определений)	0,25
7159	4977923,53	5241425,11	45,016339	34,755447	Метод спутниковых геодезических измерений (определений)	0,25
7160	4977928,37	5241430,07	45,016383	34,755510	Метод спутниковых геодезических измерений (определений)	0,25
7161	4977932,78	5241434,42	45,016423	34,755564	Метод спутниковых геодезических измерений (определений)	0,25
7162	4977938,63	5241438,42	45,016476	34,755614	Метод спутниковых геодезических измерений (определений)	0,25
7163	4977947,83	5241442,53	45,016559	34,755665	Метод спутниковых геодезических измерений (определений)	0,25
7164	4977955,23	5241446,86	45,016626	34,755719	Метод спутниковых геодезических измерений (определений)	0,25
7165	4977964,74	5241452,31	45,016712	34,755787	Метод спутниковых геодезических измерений (определений)	0,25

(1)	(2)	(3)	(4)	(5)	(6)	(7)
7166	4977969,94	5241454,00	45,016759	34,755808	Метод спутниковых геодезических измерений (определений)	0,25
7167	4977975,16	5241454,68	45,016806	34,755816	Метод спутниковых геодезических измерений (определений)	0,25
7168	4977989,94	5241454,98	45,016939	34,755818	Метод спутниковых геодезических измерений (определений)	0,25
7169	4978005,52	5241453,79	45,017079	34,755801	Метод спутниковых геодезических измерений (определений)	0,25
7170	4978024,97	5241452,29	45,017254	34,755780	Метод спутниковых геодезических измерений (определений)	0,25
7171	4978042,01	5241449,92	45,017407	34,755748	Метод спутниковых геодезических измерений (определений)	0,25
7172	4978061,79	5241449,88	45,017585	34,755745	Метод спутниковых геодезических измерений (определений)	0,25
7173	4978072,66	5241452,03	45,017683	34,755771	Метод спутниковых геодезических измерений (определений)	0,25
7174	4978086,92	5241459,50	45,017812	34,755864	Метод спутниковых геодезических измерений (определений)	0,25
7175	4978103,59	5241472,82	45,017963	34,756031	Метод спутниковых геодезических измерений (определений)	0,25
7176	4978114,16	5241483,88	45,018059	34,756170	Метод спутниковых геодезических измерений (определений)	0,25
7177	4978125,57	5241498,71	45,018163	34,756357	Метод спутниковых геодезических измерений (определений)	0,25
7178	4978131,91	5241511,00	45,018221	34,756512	Метод спутниковых геодезических измерений (определений)	0,25
7179	4978136,02	5241523,55	45,018259	34,756671	Метод спутниковых геодезических измерений (определений)	0,25
7180	4978140,95	5241531,57	45,018304	34,756772	Метод спутниковых геодезических измерений (определений)	0,25
7181	4978147,80	5241536,52	45,018366	34,756834	Метод спутниковых геодезических измерений (определений)	0,25

(1)	(2)	(3)	(4)	(5)	(6)	(7)
7182	4978152,34	5241537,44	45,018407	34,756846	Метод спутниковых геодезических измерений (определений)	0,25
7183	4978158,34	5241537,63	45,018461	34,756847	Метод спутниковых геодезических измерений (определений)	0,25
7184	4978167,02	5241536,07	45,018539	34,756826	Метод спутниковых геодезических измерений (определений)	0,25
7185	4978179,41	5241530,34	45,018650	34,756752	Метод спутниковых геодезических измерений (определений)	0,25
7186	4978193,28	5241521,64	45,018774	34,756640	Метод спутниковых геодезических измерений (определений)	0,25
7187	4978207,01	5241514,36	45,018897	34,756546	Метод спутниковых геодезических измерений (определений)	0,25
7188	4978217,84	5241508,16	45,018994	34,756466	Метод спутниковых геодезических измерений (определений)	0,25
7189	4978229,92	5241501,09	45,019102	34,756375	Метод спутниковых геодезических измерений (определений)	0,25
7190	4978241,88	5241493,31	45,019209	34,756275	Метод спутниковых геодезических измерений (определений)	0,25
7191	4978249,48	5241488,81	45,019277	34,756217	Метод спутниковых геодезических измерений (определений)	0,25
7192	4978257,98	5241482,42	45,019353	34,756135	Метод спутниковых геодезических измерений (определений)	0,25
7193	4978269,43	5241470,63	45,019455	34,755984	Метод спутниковых геодезических измерений (определений)	0,25
7194	4978274,50	5241463,10	45,019500	34,755888	Метод спутниковых геодезических измерений (определений)	0,25
7195	4978278,42	5241461,01	45,019535	34,755861	Метод спутниковых геодезических измерений (определений)	0,25
7196	4978283,31	5241459,95	45,019579	34,755847	Метод спутниковых геодезических измерений (определений)	0,25
7197	4978291,65	5241459,31	45,019654	34,755838	Метод спутниковых геодезических измерений (определений)	0,25

(1)	(2)	(3)	(4)	(5)	(6)	(7)
7198	4978303,10	5241459,20	45,019757	34,755835	Метод спутниковых геодезических измерений (определений)	0,25
7199	4978315,33	5241457,88	45,019867	34,755817	Метод спутниковых геодезических измерений (определений)	0,25
7200	4978328,69	5241457,16	45,019987	34,755807	Метод спутниковых геодезических измерений (определений)	0,25
7201	4978338,01	5241458,32	45,020071	34,755820	Метод спутниковых геодезических измерений (определений)	0,25
7202	4978341,66	5241460,57	45,020104	34,755848	Метод спутниковых геодезических измерений (определений)	0,25
7203	4978344,18	5241463,68	45,020127	34,755887	Метод спутниковых геодезических измерений (определений)	0,25
7204	4978347,89	5241471,36	45,020161	34,755984	Метод спутниковых геодезических измерений (определений)	0,25
7205	4978350,70	5241480,21	45,020187	34,756096	Метод спутниковых геодезических измерений (определений)	0,25
7206	4978356,85	5241487,58	45,020243	34,756189	Метод спутниковых геодезических измерений (определений)	0,25
7207	4978362,48	5241491,35	45,020294	34,756236	Метод спутниковых геодезических измерений (определений)	0,25
7208	4978369,09	5241499,13	45,020354	34,756334	Метод спутниковых геодезических измерений (определений)	0,25
7209	4978374,13	5241507,29	45,020400	34,756437	Метод спутниковых геодезических измерений (определений)	0,25
7210	4978379,09	5241511,46	45,020445	34,756490	Метод спутниковых геодезических измерений (определений)	0,25
7211	4978385,63	5241513,15	45,020504	34,756510	Метод спутниковых геодезических измерений (определений)	0,25
7212	4978397,49	5241515,96	45,020611	34,756544	Метод спутниковых геодезических измерений (определений)	0,25
7213	4978403,78	5241520,19	45,020668	34,756597	Метод спутниковых геодезических измерений (определений)	0,25

(1)	(2)	(3)	(4)	(5)	(6)	(7)
7214	4978412,82	5241529,33	45,020750	34,756712	Метод спутниковых геодезических измерений (определений)	0,25
7215	4978416,41	5241538,44	45,020783	34,756827	Метод спутниковых геодезических измерений (определений)	0,25
7216	4978417,20	5241548,38	45,020791	34,756953	Метод спутниковых геодезических измерений (определений)	0,25
7217	4978420,35	5241556,61	45,020820	34,757058	Метод спутниковых геодезических измерений (определений)	0,25
7218	4978426,25	5241567,05	45,020874	34,757189	Метод спутниковых геодезических измерений (определений)	0,25
7219	4978428,62	5241576,15	45,020896	34,757304	Метод спутниковых геодезических измерений (определений)	0,25
7220	4978427,86	5241586,22	45,020890	34,757432	Метод спутниковых геодезических измерений (определений)	0,25
7221	4978426,21	5241597,41	45,020876	34,757574	Метод спутниковых геодезических измерений (определений)	0,25
7222	4978424,24	5241605,60	45,020859	34,757679	Метод спутниковых геодезических измерений (определений)	0,25
7223	4978421,93	5241614,46	45,020839	34,757791	Метод спутниковых геодезических измерений (определений)	0,25
7224	4978421,77	5241619,99	45,020838	34,757861	Метод спутниковых геодезических измерений (определений)	0,25
7225	4978422,74	5241622,92	45,020847	34,757898	Метод спутниковых геодезических измерений (определений)	0,25
7226	4978424,50	5241624,81	45,020863	34,757922	Метод спутниковых геодезических измерений (определений)	0,25
7227	4978426,95	5241625,49	45,020885	34,757931	Метод спутниковых геодезических измерений (определений)	0,25
7228	4978431,83	5241625,13	45,020929	34,757925	Метод спутниковых геодезических измерений (определений)	0,25
7229	4978437,30	5241622,89	45,020978	34,757896	Метод спутниковых геодезических измерений (определений)	0,25

(1)	(2)	(3)	(4)	(5)	(6)	(7)
7230	4978443,32	5241620,98	45,021032	34,757871	Метод спутниковых геодезических измерений (определений)	0,25
7231	4978448,66	5241620,38	45,021080	34,757863	Метод спутниковых геодезических измерений (определений)	0,25
7232	4978454,10	5241620,82	45,021129	34,757868	Метод спутниковых геодезических измерений (определений)	0,25
7233	4978471,22	5241620,98	45,021283	34,757868	Метод спутниковых геодезических измерений (определений)	0,25
7234	4978484,45	5241620,08	45,021402	34,757855	Метод спутниковых геодезических измерений (определений)	0,25
7235	4978494,91	5241617,74	45,021496	34,757824	Метод спутниковых геодезических измерений (определений)	0,25
7236	4978500,73	5241613,71	45,021548	34,757773	Метод спутниковых геодезических измерений (определений)	0,25
7237	4978507,46	5241606,98	45,021608	34,757686	Метод спутниковых геодезических измерений (определений)	0,25
7238	4978515,25	5241595,31	45,021677	34,757537	Метод спутниковых геодезических измерений (определений)	0,25
7239	4978521,78	5241585,58	45,021735	34,757413	Метод спутниковых геодезических измерений (определений)	0,25
7240	4978526,95	5241579,24	45,021781	34,757332	Метод спутниковых геодезических измерений (определений)	0,25
7241	4978528,33	5241573,35	45,021793	34,757257	Метод спутниковых геодезических измерений (определений)	0,25
7242	4978528,03	5241569,80	45,021790	34,757212	Метод спутниковых геодезических измерений (определений)	0,25
7243	4978526,30	5241565,39	45,021774	34,757157	Метод спутниковых геодезических измерений (определений)	0,25
7244	4978519,72	5241556,47	45,021714	34,757044	Метод спутниковых геодезических измерений (определений)	0,25
7245	4978511,35	5241546,86	45,021638	34,756923	Метод спутниковых геодезических измерений (определений)	0,25

(1)	(2)	(3)	(4)	(5)	(6)	(7)
7246	4978503,76	5241538,05	45,021569	34,756812	Метод спутниковых геодезических измерений (определений)	0,25
7247	4978495,75	5241526,86	45,021496	34,756671	Метод спутниковых геодезических измерений (определений)	0,25
7248	4978488,70	5241519,95	45,021432	34,756584	Метод спутниковых геодезических измерений (определений)	0,25
7249	4978478,55	5241512,11	45,021340	34,756486	Метод спутниковых геодезических измерений (определений)	0,25
7250	4978470,59	5241507,33	45,021268	34,756426	Метод спутниковых геодезических измерений (определений)	0,25
7251	4978468,52	5241503,90	45,021249	34,756383	Метод спутниковых геодезических измерений (определений)	0,25
7252	4978467,77	5241500,66	45,021242	34,756342	Метод спутниковых геодезических измерений (определений)	0,25
7253	4978468,83	5241493,58	45,021251	34,756252	Метод спутниковых геодезических измерений (определений)	0,25
7254	4978473,14	5241484,03	45,021289	34,756131	Метод спутниковых геодезических измерений (определений)	0,25
7255	4978478,22	5241475,61	45,021334	34,756023	Метод спутниковых геодезических измерений (определений)	0,25
7256	4978481,59	5241472,04	45,021364	34,755977	Метод спутниковых геодезических измерений (определений)	0,25
7257	4978485,39	5241470,00	45,021398	34,755951	Метод спутниковых геодезических измерений (определений)	0,25
7258	4978501,31	5241465,27	45,021541	34,755889	Метод спутниковых геодезических измерений (определений)	0,25
7259	4978519,13	5241462,69	45,021701	34,755855	Метод спутниковых геодезических измерений (определений)	0,25
7260	4978540,46	5241464,13	45,021893	34,755870	Метод спутниковых геодезических измерений (определений)	0,25
7261	4978560,33	5241466,44	45,022072	34,755897	Метод спутниковых геодезических измерений (определений)	0,25

(1)	(2)	(3)	(4)	(5)	(6)	(7)
7262	4978579,51	5241471,12	45,022245	34,755954	Метод спутниковых геодезических измерений (определений)	0,25
7263	4978591,23	5241476,51	45,022351	34,756021	Метод спутниковых геодезических измерений (определений)	0,25
7264	4978597,19	5241480,97	45,022405	34,756077	Метод спутниковых геодезических измерений (определений)	0,25
7265	4978601,60	5241486,29	45,022445	34,756144	Метод спутниковых геодезических измерений (определений)	0,25
7266	4978609,07	5241495,91	45,022513	34,756266	Метод спутниковых геодезических измерений (определений)	0,25
7267	4978616,54	5241505,97	45,022581	34,756392	Метод спутниковых геодезических измерений (определений)	0,25
7268	4978622,12	5241515,24	45,022632	34,756509	Метод спутниковых геодезических измерений (определений)	0,25
7269	4978627,71	5241522,87	45,022683	34,756605	Метод спутниковых геодезических измерений (определений)	0,25
7270	4978633,03	5241525,45	45,022731	34,756637	Метод спутниковых геодезических измерений (определений)	0,25
7271	4978639,69	5241525,28	45,022791	34,756635	Метод спутниковых геодезических измерений (определений)	0,25
7272	4978647,29	5241521,32	45,022859	34,756583	Метод спутниковых геодезических измерений (определений)	0,25
7273	4978651,34	5241517,19	45,022895	34,756530	Метод спутниковых геодезических измерений (определений)	0,25
7274	4978655,72	5241511,47	45,022934	34,756457	Метод спутниковых геодезических измерений (определений)	0,25
7275	4978662,57	5241503,87	45,022995	34,756360	Метод спутниковых геодезических измерений (определений)	0,25
7276	4978670,28	5241499,77	45,023064	34,756307	Метод спутниковых геодезических измерений (определений)	0,25
7277	4978677,83	5241498,99	45,023132	34,756297	Метод спутниковых геодезических измерений (определений)	0,25

(1)	(2)	(3)	(4)	(5)	(6)	(7)
7278	4978691,39	5241499,57	45,023254	34,756302	Метод спутниковых геодезических измерений (определений)	0,25
7279	4978701,84	5241499,44	45,023348	34,756299	Метод спутниковых геодезических измерений (определений)	0,25
7280	4978713,30	5241498,29	45,023451	34,756284	Метод спутниковых геодезических измерений (определений)	0,25
7281	4978723,88	5241495,07	45,023546	34,756241	Метод спутниковых геодезических измерений (определений)	0,25
7282	4978730,38	5241490,48	45,023604	34,756182	Метод спутниковых геодезических измерений (определений)	0,25
7283	4978740,13	5241480,64	45,023691	34,756056	Метод спутниковых геодезических измерений (определений)	0,25
7284	4978746,94	5241478,09	45,023752	34,756023	Метод спутниковых геодезических измерений (определений)	0,25
7285	4978754,15	5241479,34	45,023817	34,756038	Метод спутниковых геодезических измерений (определений)	0,25
7286	4978760,67	5241483,66	45,023876	34,756092	Метод спутниковых геодезических измерений (определений)	0,25
7287	4978769,18	5241488,31	45,023953	34,756150	Метод спутниковых геодезических измерений (определений)	0,25
7288	4978780,72	5241490,77	45,024057	34,756180	Метод спутниковых геодезических измерений (определений)	0,25
7289	4978791,15	5241492,54	45,024151	34,756201	Метод спутниковых геодезических измерений (определений)	0,25
7290	4978804,49	5241492,89	45,024271	34,756204	Метод спутниковых геодезических измерений (определений)	0,25
7291	4978816,72	5241492,14	45,024381	34,756193	Метод спутниковых геодезических измерений (определений)	0,25
7292	4978827,40	5241490,97	45,024477	34,756177	Метод спутниковых геодезических измерений (определений)	0,25
7293	4978834,40	5241491,12	45,024540	34,756178	Метод спутниковых геодезических измерений (определений)	0,25

(1)	(2)	(3)	(4)	(5)	(6)	(7)
7294	4978842,83	5241492,61	45,024616	34,756196	Метод спутниковых геодезических измерений (определений)	0,25
7295	4978849,38	5241493,78	45,024675	34,756210	Метод спутниковых геодезических измерений (определений)	0,25
7296	4978858,39	5241493,38	45,024756	34,756204	Метод спутниковых геодезических измерений (определений)	0,25
7297	4978867,61	5241492,67	45,024839	34,756194	Метод спутниковых геодезических измерений (определений)	0,25
7298	4978873,71	5241494,23	45,024894	34,756213	Метод спутниковых геодезических измерений (определений)	0,25
7299	4978879,00	5241498,05	45,024942	34,756261	Метод спутниковых геодезических измерений (определений)	0,25
7300	4978883,18	5241503,54	45,024980	34,756330	Метод спутниковых геодезических измерений (определений)	0,25
7301	4978885,47	5241509,86	45,025001	34,756410	Метод спутниковых геодезических измерений (определений)	0,25
7302	4978888,29	5241516,92	45,025027	34,756499	Метод спутниковых геодезических измерений (определений)	0,25
7303	4978893,35	5241523,10	45,025073	34,756577	Метод спутниковых геодезических измерений (определений)	0,25
7304	4978901,50	5241530,18	45,025147	34,756666	Метод спутниковых геодезических измерений (определений)	0,25
7305	4978912,76	5241537,64	45,025249	34,756760	Метод спутниковых геодезических измерений (определений)	0,25
7306	4978920,51	5241541,17	45,025319	34,756803	Метод спутниковых геодезических измерений (определений)	0,25
7307	4978930,94	5241544,19	45,025413	34,756840	Метод спутниковых геодезических измерений (определений)	0,25
7308	4978943,93	5241545,81	45,025530	34,756860	Метод спутниковых геодезических измерений (определений)	0,25
7309	4978956,69	5241546,78	45,025645	34,756870	Метод спутниковых геодезических измерений (определений)	0,25

(1)	(2)	(3)	(4)	(5)	(6)	(7)
7310	4978964,25	5241546,84	45,025713	34,756870	Метод спутниковых геодезических измерений (определений)	0,25
7311	4978972,25	5241546,92	45,025785	34,756870	Метод спутниковых геодезических измерений (определений)	0,25
7312	4978978,35	5241548,96	45,025840	34,756895	Метод спутниковых геодезических измерений (определений)	0,25
7313	4978987,09	5241553,30	45,025919	34,756950	Метод спутниковых геодезических измерений (определений)	0,25
7314	4978995,18	5241556,21	45,025992	34,756986	Метод спутниковых геодезических измерений (определений)	0,25
7315	4979004,50	5241557,72	45,026076	34,757004	Метод спутниковых геодезических измерений (определений)	0,25
7316	4979011,85	5241556,36	45,026142	34,756985	Метод спутниковых геодезических измерений (определений)	0,25
7317	4979020,31	5241554,05	45,026218	34,756955	Метод спутниковых геодезических измерений (определений)	0,25
7318	4979027,98	5241555,23	45,026287	34,756969	Метод спутниковых геодезических измерений (определений)	0,25
7319	4979034,04	5241560,57	45,026342	34,757036	Метод спутниковых геодезических измерений (определений)	0,25
7320	4979036,64	5241568,48	45,026366	34,757136	Метод спутниковых геодезических измерений (определений)	0,25
7321	4979035,90	5241576,28	45,026360	34,757235	Метод спутниковых геодезических измерений (определений)	0,25
7322	4979035,81	5241585,50	45,026360	34,757352	Метод спутниковых геодезических измерений (определений)	0,25
7323	4979038,71	5241596,25	45,026387	34,757488	Метод спутниковых геодезических измерений (определений)	0,25
7324	4979041,89	5241600,53	45,026416	34,757542	Метод спутниковых геодезических измерений (определений)	0,25
7325	4979046,64	5241604,13	45,026459	34,757588	Метод спутниковых геодезических измерений (определений)	0,25

(1)	(2)	(3)	(4)	(5)	(6)	(7)
7326	4979067,91	5241611,02	45,026651	34,757672	Метод спутниковых геодезических измерений (определений)	0,25
7327	4979082,87	5241616,66	45,026786	34,757742	Метод спутниковых геодезических измерений (определений)	0,25
7328	4979094,28	5241621,19	45,026889	34,757798	Метод спутниковых геодезических измерений (определений)	0,25
7329	4979113,32	5241628,55	45,027061	34,757890	Метод спутниковых геодезических измерений (определений)	0,25
7330	4979123,75	5241631,00	45,027155	34,757920	Метод спутниковых геодезических измерений (определений)	0,25
7331	4979135,95	5241633,46	45,027265	34,757949	Метод спутниковых геодезических измерений (определений)	0,25
7332	4979146,59	5241636,96	45,027361	34,757992	Метод спутниковых геодезических измерений (определений)	0,25
7333	4979150,47	5241638,16	45,027396	34,758007	Метод спутниковых геодезических измерений (определений)	0,25
7334	4979154,57	5241639,25	45,027433	34,758021	Метод спутниковых геодезических измерений (определений)	0,25
7335	4979159,34	5241640,06	45,027476	34,758030	Метод спутниковых геодезических измерений (определений)	0,25
7336	4979167,35	5241640,61	45,027548	34,758036	Метод спутниковых геодезических измерений (определений)	0,25
7337	4979175,00	5241642,10	45,027617	34,758054	Метод спутниковых геодезических измерений (определений)	0,25
7338	4979180,55	5241642,64	45,027667	34,758061	Метод спутниковых геодезических измерений (определений)	0,25
7339	4979185,99	5241643,14	45,027716	34,758066	Метод спутниковых геодезических измерений (определений)	0,25
7340	4979191,65	5241643,36	45,027767	34,758068	Метод спутниковых геодезических измерений (определений)	0,25
7341	4979197,98	5241644,62	45,027824	34,758084	Метод спутниковых геодезических измерений (определений)	0,25

(1)	(2)	(3)	(4)	(5)	(6)	(7)
7342	4979203,40	5241646,54	45,027873	34,758107	Метод спутниковых геодезических измерений (определений)	0,25
7343	4979208,38	5241649,02	45,027918	34,758138	Метод спутниковых геодезических измерений (определений)	0,25
7344	4979213,59	5241651,76	45,027965	34,758172	Метод спутниковых геодезических измерений (определений)	0,25
7345	4979222,77	5241656,11	45,028048	34,758227	Метод спутниковых геодезических измерений (определений)	0,25
7346	4979226,31	5241658,01	45,028080	34,758250	Метод спутниковых геодезических измерений (определений)	0,25
7347	4979231,17	5241661,37	45,028124	34,758292	Метод спутниковых геодезических измерений (определений)	0,25
7348	4979233,70	5241663,30	45,028147	34,758317	Метод спутниковых геодезических измерений (определений)	0,25
7349	4979238,34	5241667,11	45,028189	34,758364	Метод спутниковых геодезических измерений (определений)	0,25
7350	4979241,42	5241670,15	45,028217	34,758403	Метод спутниковых геодезических измерений (определений)	0,25
7351	4979243,50	5241673,06	45,028236	34,758439	Метод спутниковых геодезических измерений (определений)	0,25
7352	4979244,82	5241675,91	45,028248	34,758475	Метод спутниковых геодезических измерений (определений)	0,25
7353	4979246,22	5241679,56	45,028261	34,758521	Метод спутниковых геодезических измерений (определений)	0,25
7354	4979247,32	5241681,15	45,028271	34,758541	Метод спутниковых геодезических измерений (определений)	0,25
7355	4979248,65	5241682,02	45,028283	34,758552	Метод спутниковых геодезических измерений (определений)	0,25
7356	4979250,42	5241682,21	45,028299	34,758554	Метод спутниковых геодезических измерений (определений)	0,25
7357	4979253,42	5241682,06	45,028326	34,758552	Метод спутниковых геодезических измерений (определений)	0,25

(1)	(2)	(3)	(4)	(5)	(6)	(7)
7358	4979256,53	5241681,64	45,028354	34,758547	Метод спутниковых геодезических измерений (определений)	0,25
7359	4979260,78	5241680,71	45,028392	34,758534	Метод спутниковых геодезических измерений (определений)	0,25
7360	4979272,03	5241677,98	45,028493	34,758498	Метод спутниковых геодезических измерений (определений)	0,25
7361	4979280,14	5241678,36	45,028566	34,758502	Метод спутниковых геодезических измерений (определений)	0,25
7362	4979288,67	5241680,97	45,028643	34,758534	Метод спутниковых геодезических измерений (определений)	0,25
7363	4979296,85	5241685,86	45,028717	34,758595	Метод спутниковых геодезических измерений (определений)	0,25
7364	4979317,83	5241701,04	45,028907	34,758786	Метод спутниковых геодезических измерений (определений)	0,25
7365	4979330,07	5241711,53	45,029018	34,758917	Метод спутниковых геодезических измерений (определений)	0,25
7366	4979337,98	5241720,60	45,029090	34,759031	Метод спутниковых геодезических измерений (определений)	0,25
7367	4979343,34	5241731,21	45,029139	34,759165	Метод спутниковых геодезических измерений (определений)	0,25
7368	4979346,02	5241740,36	45,029164	34,759281	Метод спутниковых геодезических измерений (определений)	0,25
7369	4979349,97	5241746,02	45,029200	34,759353	Метод спутниковых геодезических измерений (определений)	0,25
7370	4979356,72	5241750,56	45,029261	34,759409	Метод спутниковых геодезических измерений (определений)	0,25
7371	4979366,24	5241754,99	45,029347	34,759465	Метод спутниковых геодезических измерений (определений)	0,25
7372	4979377,54	5241757,94	45,029449	34,759501	Метод спутниковых геодезических измерений (определений)	0,25
7373	4979387,75	5241759,45	45,029541	34,759519	Метод спутниковых геодезических измерений (определений)	0,25

(1)	(2)	(3)	(4)	(5)	(6)	(7)
7374	4979398,08	5241761,10	45,029634	34,759538	Метод спутниковых геодезических измерений (определений)	0,25
7375	4979406,95	5241764,19	45,029714	34,759577	Метод спутниковых геодезических измерений (определений)	0,25
7376	4979413,46	5241768,73	45,029773	34,759633	Метод спутниковых геодезических измерений (определений)	0,25
7377	4979422,47	5241779,05	45,029855	34,759763	Метод спутниковых геодезических измерений (определений)	0,25
7378	4979428,26	5241790,37	45,029908	34,759906	Метод спутниковых геодезических измерений (определений)	0,25
7379	4979432,62	5241799,97	45,029948	34,760028	Метод спутниковых геодезических измерений (определений)	0,25
7380	4979436,55	5241808,52	45,029984	34,760136	Метод спутниковых геодезических измерений (определений)	0,25
7381	4979440,70	5241815,48	45,030022	34,760223	Метод спутниковых геодезических измерений (определений)	0,25
7382	4979445,85	5241824,98	45,030069	34,760343	Метод спутниковых геодезических измерений (определений)	0,25
7383	4979448,56	5241832,18	45,030094	34,760434	Метод спутниковых геодезических измерений (определений)	0,25
7384	4979450,50	5241839,15	45,030112	34,760523	Метод спутниковых геодезических измерений (определений)	0,25
7385	4979452,52	5241849,02	45,030131	34,760648	Метод спутниковых геодезических измерений (определений)	0,25
7386	4979454,01	5241854,84	45,030145	34,760721	Метод спутниковых геодезических измерений (определений)	0,25
7387	4979455,99	5241857,79	45,030163	34,760759	Метод спутниковых геодезических измерений (определений)	0,25
7388	4979461,07	5241861,55	45,030209	34,760806	Метод спутниковых геодезических измерений (определений)	0,25
7389	4979475,22	5241869,22	45,030337	34,760901	Метод спутниковых геодезических измерений (определений)	0,25

(1)	(2)	(3)	(4)	(5)	(6)	(7)
7390	4979486,04	5241877,69	45,030435	34,761007	Метод спутниковых геодезических измерений (определений)	0,25
7391	4979497,06	5241888,04	45,030535	34,761138	Метод спутниковых геодезических измерений (определений)	0,25
7392	4979506,83	5241901,51	45,030624	34,761307	Метод спутниковых геодезических измерений (определений)	0,25
7393	4979514,26	5241914,57	45,030692	34,761472	Метод спутниковых геодезических измерений (определений)	0,25
7394	4979525,78	5241943,93	45,030798	34,761843	Метод спутниковых геодезических измерений (определений)	0,25
7395	4979537,25	5241965,86	45,030903	34,762120	Метод спутниковых геодезических измерений (определений)	0,25
7396	4979545,82	5241976,26	45,030981	34,762251	Метод спутниковых геодезических измерений (определений)	0,25
7397	4979554,42	5241984,09	45,031059	34,762350	Метод спутниковых геодезических измерений (определений)	0,25
7398	4979564,04	5241989,37	45,031146	34,762416	Метод спутниковых геодезических измерений (определений)	0,25
7399	4979575,46	5241992,39	45,031249	34,762453	Метод спутниковых геодезических измерений (определений)	0,25
7400	4979589,66	5241995,42	45,031377	34,762489	Метод спутниковых геодезических измерений (определений)	0,25
7401	4979612,08	5241998,80	45,031579	34,762530	Метод спутниковых геодезических измерений (определений)	0,25
7402	4979629,71	5242001,85	45,031738	34,762566	Метод спутниковых геодезических измерений (определений)	0,25
7403	4979646,94	5242003,43	45,031893	34,762584	Метод спутниковых геодезических измерений (определений)	0,25
7404	4979675,24	5242006,52	45,032148	34,762620	Метод спутниковых геодезических измерений (определений)	0,25
7405	4979694,80	5242007,72	45,032324	34,762633	Метод спутниковых геодезических измерений (определений)	0,25

(1)	(2)	(3)	(4)	(5)	(6)	(7)
7406	4979700,13	5242007,77	45,032372	34,762633	Метод спутниковых геодезических измерений (определений)	0,25
7407	4979705,92	5242006,66	45,032424	34,762619	Метод спутниковых геодезических измерений (определений)	0,25
7408	4979711,71	5242005,13	45,032476	34,762598	Метод спутниковых геодезических измерений (определений)	0,25
7409	4979719,74	5242001,97	45,032548	34,762557	Метод спутниковых геодезических измерений (определений)	0,25
7410	4979728,77	5241999,86	45,032629	34,762530	Метод спутниковых геодезических измерений (определений)	0,25
7411	4979749,36	5241996,65	45,032814	34,762487	Метод спутниковых геодезических измерений (определений)	0,25
7412	4979764,04	5241995,75	45,032946	34,762473	Метод спутниковых геодезических измерений (определений)	0,25
7413	4979776,37	5241996,66	45,033057	34,762484	Метод спутниковых геодезических измерений (определений)	0,25
7414	4979788,25	5241998,02	45,033164	34,762499	Метод спутниковых геодезических измерений (определений)	0,25
7415	4979804,78	5242000,38	45,033313	34,762527	Метод спутниковых геодезических измерений (определений)	0,25
7416	4979813,99	5242001,97	45,033396	34,762546	Метод спутниковых геодезических измерений (определений)	0,25
7417	4979822,64	5242004,49	45,033474	34,762577	Метод спутниковых геодезических измерений (определений)	0,25
7418	4979829,20	5242005,17	45,033533	34,762585	Метод спутниковых геодезических измерений (определений)	0,25
7419	4979834,10	5242003,26	45,033577	34,762561	Метод спутниковых геодезических измерений (определений)	0,25
7420	4979837,92	5241999,49	45,033611	34,762512	Метод спутниковых геодезических измерений (определений)	0,25
7421	4979843,00	5241990,57	45,033656	34,762399	Метод спутниковых геодезических измерений (определений)	0,25

(1)	(2)	(3)	(4)	(5)	(6)	(7)
7422	4979849,19	5241981,33	45,033711	34,762280	Метод спутниковых геодезических измерений (определений)	0,25
7423	4979857,19	5241969,74	45,033782	34,762133	Метод спутниковых геодезических измерений (определений)	0,25
7424	4979862,56	5241965,92	45,033830	34,762083	Метод спутниковых геодезических измерений (определений)	0,25
7425	4979867,80	5241964,61	45,033877	34,762066	Метод спутниковых геодезических измерений (определений)	0,25
7426	4979873,91	5241964,04	45,033932	34,762058	Метод спутниковых геодезических измерений (определений)	0,25
7427	4979882,13	5241964,12	45,034006	34,762058	Метод спутниковых геодезических измерений (определений)	0,25
7428	4979889,14	5241963,56	45,034069	34,762050	Метод спутниковых геодезических измерений (определений)	0,25
7429	4979896,71	5241962,61	45,034137	34,762037	Метод спутниковых геодезических измерений (определений)	0,25
7430	4979905,38	5241962,20	45,034215	34,762031	Метод спутниковых геодезических измерений (определений)	0,25
7431	4979916,17	5241961,91	45,034312	34,762026	Метод спутниковых геодезических измерений (определений)	0,25
7432	4979926,06	5241961,15	45,034401	34,762016	Метод спутниковых геодезических измерений (определений)	0,25
7433	4979935,64	5241959,73	45,034487	34,761996	Метод спутниковых геодезических измерений (определений)	0,25
7434	4979942,98	5241958,15	45,034553	34,761976	Метод спутниковых геодезических измерений (определений)	0,25
7435	4979950,68	5241955,21	45,034622	34,761937	Метод спутниковых геодезических измерений (определений)	0,25
7436	4979957,49	5241951,51	45,034683	34,761890	Метод спутниковых геодезических измерений (определений)	0,25
7437	4979964,66	5241946,69	45,034747	34,761828	Метод спутниковых геодезических измерений (определений)	0,25

(1)	(2)	(3)	(4)	(5)	(6)	(7)
7438	4979970,70	5241941,92	45,034801	34,761766	Метод спутниковых геодезических измерений (определений)	0,25
7439	4979977,09	5241935,20	45,034858	34,761680	Метод спутниковых геодезических измерений (определений)	0,25
7440	4979983,06	5241927,05	45,034911	34,761576	Метод спутниковых геодезических измерений (определений)	0,25
7441	4979986,43	5241921,98	45,034941	34,761512	Метод спутниковых геодезических измерений (определений)	0,25
7442	4979988,34	5241920,27	45,034958	34,761490	Метод спутниковых геодезических измерений (определений)	0,25
7443	4979990,35	5241919,26	45,034976	34,761477	Метод спутниковых геодезических измерений (определений)	0,25
7444	4979993,02	5241918,89	45,035000	34,761472	Метод спутниковых геодезических измерений (определений)	0,25
7445	4979995,57	5241919,05	45,035023	34,761473	Метод спутниковых геодезических измерений (определений)	0,25
7446	4979998,01	5241920,18	45,035045	34,761487	Метод спутниковых геодезических измерений (определений)	0,25
7447	4980000,66	5241922,25	45,035069	34,761513	Метод спутниковых геодезических измерений (определений)	0,25
7448	4980006,12	5241920,17	45,035118	34,761486	Метод спутниковых геодезических измерений (определений)	0,25
7449	4980011,28	5241916,27	45,035164	34,761436	Метод спутниковых геодезических измерений (определений)	0,25
7450	4980015,10	5241911,29	45,035198	34,761373	Метод спутниковых геодезических измерений (определений)	0,25
7451	4980019,73	5241902,82	45,035239	34,761265	Метод спутниковых геодезических измерений (определений)	0,25
7452	4980024,80	5241895,83	45,035284	34,761175	Метод спутниковых геодезических измерений (определений)	0,25
7453	4980038,69	5241883,28	45,035408	34,761014	Метод спутниковых геодезических измерений (определений)	0,25

(1)	(2)	(3)	(4)	(5)	(6)	(7)
7454	4980050,80	5241871,90	45,035516	34,760869	Метод спутниковых геодезических измерений (определений)	0,25
7455	4980061,54	5241864,42	45,035612	34,760772	Метод спутниковых геодезических измерений (определений)	0,25
7456	4980071,70	5241859,77	45,035703	34,760712	Метод спутниковых геодезических измерений (определений)	0,25
7457	4980079,61	5241857,09	45,035774	34,760677	Метод спутниковых геодезических измерений (определений)	0,25
7458	4980087,19	5241853,84	45,035842	34,760635	Метод спутниковых геодезических измерений (определений)	0,25
7459	4980095,01	5241850,31	45,035912	34,760590	Метод спутниковых геодезических измерений (определений)	0,25
7460	4980098,27	5241845,52	45,035941	34,760528	Метод спутниковых геодезических измерений (определений)	0,25
7461	4980098,09	5241840,81	45,035939	34,760469	Метод спутниковых геодезических измерений (определений)	0,25
7462	4980094,71	5241834,76	45,035908	34,760392	Метод спутниковых геодезических измерений (определений)	0,25
7463	4980092,11	5241827,02	45,035884	34,760294	Метод спутниковых геодезических измерений (определений)	0,25
7464	4980093,84	5241820,12	45,035899	34,760207	Метод спутниковых геодезических измерений (определений)	0,25
7465	4980098,44	5241814,57	45,035940	34,760136	Метод спутниковых геодезических измерений (определений)	0,25
7466	4980102,85	5241808,06	45,035979	34,760052	Метод спутниковых геодезических измерений (определений)	0,25
7467	4980105,47	5241800,28	45,036002	34,759953	Метод спутниковых геодезических измерений (определений)	0,25
7468	4980106,56	5241790,53	45,036011	34,759830	Метод спутниковых геодезических измерений (определений)	0,25
7469	4980106,62	5241783,75	45,036011	34,759744	Метод спутниковых геодезических измерений (определений)	0,25

(1)	(2)	(3)	(4)	(5)	(6)	(7)
7470	4980107,61	5241773,58	45,036019	34,759614	Метод спутниковых геодезических измерений (определений)	0,25
7471	4980109,67	5241766,59	45,036037	34,759525	Метод спутниковых геодезических измерений (определений)	0,25
7472	4980113,62	5241760,33	45,036072	34,759446	Метод спутниковых геодезических измерений (определений)	0,25
7473	4980115,68	5241753,17	45,036090	34,759354	Метод спутниковых геодезических измерений (определений)	0,25
7474	4980115,88	5241743,94	45,036091	34,759237	Метод спутниковых геодезических измерений (определений)	0,25
7475	4980117,61	5241737,35	45,036106	34,759154	Метод спутниковых геодезических измерений (определений)	0,25
7476	4980122,23	5241729,29	45,036147	34,759051	Метод спутниковых геодезических измерений (определений)	0,25
7477	4980124,85	5241723,38	45,036170	34,758975	Метод спутниковых геодезических измерений (определений)	0,25
7478	4980125,79	5241717,89	45,036178	34,758906	Метод спутниковых геодезических измерений (определений)	0,25
7479	4980126,68	5241705,66	45,036185	34,758750	Метод спутниковых геодезических измерений (определений)	0,25
7480	4980129,62	5241699,48	45,036211	34,758672	Метод спутниковых геодезических измерений (определений)	0,25
7481	4980138,25	5241691,04	45,036288	34,758563	Метод спутниковых геодезических измерений (определений)	0,25
7482	4980143,43	5241683,52	45,036334	34,758467	Метод спутниковых геодезических измерений (определений)	0,25
7483	4980148,89	5241670,34	45,036382	34,758299	Метод спутниковых геодезических измерений (определений)	0,25
7484	4980152,36	5241657,05	45,036412	34,758130	Метод спутниковых геодезических измерений (определений)	0,25
7485	4980154,40	5241640,75	45,036429	34,757923	Метод спутниковых геодезических измерений (определений)	0,25

(1)	(2)	(3)	(4)	(5)	(6)	(7)
7486	4980156,00	5241623,27	45,036442	34,757701	Метод спутниковых геодезических измерений (определений)	0,25
7487	4980158,81	5241608,09	45,036466	34,757508	Метод спутниковых геодезических измерений (определений)	0,25
7488	4980162,35	5241597,25	45,036497	34,757370	Метод спутниковых геодезических измерений (определений)	0,25
7489	4980170,79	5241586,29	45,036572	34,757230	Метод спутниковых геодезических измерений (определений)	0,25
7490	4980176,05	5241582,00	45,036619	34,757175	Метод спутниковых геодезических измерений (определений)	0,25
7491	4980186,74	5241578,10	45,036715	34,757125	Метод спутниковых геодезических измерений (определений)	0,25
7492	4980199,79	5241574,19	45,036832	34,757073	Метод спутниковых геодезических измерений (определений)	0,25
7493	4980213,49	5241571,08	45,036955	34,757032	Метод спутниковых геодезических измерений (определений)	0,25
7494	4980225,28	5241569,46	45,037061	34,757010	Метод спутниковых геодезических измерений (определений)	0,25
7495	4980238,51	5241569,41	45,037180	34,757008	Метод спутниковых геодезических измерений (определений)	0,25
7496	4980246,18	5241569,74	45,037249	34,757012	Метод спутниковых геодезических измерений (определений)	0,25
7497	4980260,83	5241571,52	45,037381	34,757032	Метод спутниковых геодезических измерений (определений)	0,25
7498	4980269,06	5241570,97	45,037455	34,757025	Метод спутниковых геодезических измерений (определений)	0,25
7499	4980274,74	5241568,98	45,037506	34,756999	Метод спутниковых геодезических измерений (определений)	0,25
7500	4980279,35	5241564,19	45,037547	34,756937	Метод спутниковых геодезических измерений (определений)	0,25
7501	4980282,29	5241558,15	45,037573	34,756860	Метод спутниковых геодезических измерений (определений)	0,25

(1)	(2)	(3)	(4)	(5)	(6)	(7)
7502	4980283,82	5241548,10	45,037586	34,756733	Метод спутниковых геодезических измерений (определений)	0,25
7503	4980287,59	5241539,22	45,037619	34,756619	Метод спутниковых геодезических измерений (определений)	0,25
7504	4980288,65	5241532,54	45,037628	34,756535	Метод спутниковых геодезических измерений (определений)	0,25
7505	4980287,50	5241524,87	45,037617	34,756437	Метод спутниковых геодезических измерений (определений)	0,25
7506	4980282,78	5241516,88	45,037574	34,756337	Метод спутниковых геодезических измерений (определений)	0,25
7507	4980280,41	5241508,75	45,037552	34,756234	Метод спутниковых геодезических измерений (определений)	0,25
7508	4980281,15	5241500,47	45,037558	34,756128	Метод спутниковых геодезических измерений (определений)	0,25
7509	4980286,54	5241494,36	45,037606	34,756050	Метод спутниковых геодезических измерений (определений)	0,25
7510	4980296,60	5241489,26	45,037696	34,755984	Метод спутниковых геодезических измерений (определений)	0,25
7511	4980303,76	5241484,28	45,037760	34,755920	Метод спутниковых геодезических измерений (определений)	0,25
7512	4980309,27	5241477,10	45,037809	34,755829	Метод спутниковых геодезических измерений (определений)	0,25
7513	4980312,56	5241469,78	45,037838	34,755735	Метод спутниковых геодезических измерений (определений)	0,25
7514	4980315,32	5241460,36	45,037862	34,755615	Метод спутниковых геодезических измерений (определений)	0,25
7515	4980319,84	5241450,96	45,037902	34,755496	Метод спутниковых геодезических измерений (определений)	0,25
7516	4980326,92	5241442,51	45,037965	34,755388	Метод спутниковых геодезических измерений (определений)	0,25
7517	4980336,89	5241434,79	45,038054	34,755288	Метод спутниковых геодезических измерений (определений)	0,25

(1)	(2)	(3)	(4)	(5)	(6)	(7)
7518	4980345,71	5241430,32	45,038133	34,755231	Метод спутниковых геодезических измерений (определений)	0,25
7519	4980353,52	5241427,46	45,038203	34,755194	Метод спутниковых геодезических измерений (определений)	0,25
7520	4980364,56	5241422,43	45,038302	34,755128	Метод спутниковых геодезических измерений (определений)	0,25
7521	4980373,03	5241420,15	45,038378	34,755099	Метод спутниковых геодезических измерений (определений)	0,25
7522	4980381,92	5241420,77	45,038458	34,755105	Метод спутниковых геодезических измерений (определений)	0,25
7523	4980390,69	5241421,96	45,038537	34,755119	Метод спутниковых геодезических измерений (определений)	0,25
7524	4980395,82	5241420,36	45,038583	34,755098	Метод спутниковых геодезических измерений (определений)	0,25
7525	4980399,41	5241416,68	45,038615	34,755051	Метод спутниковых геодезических измерений (определений)	0,25
7526	4980403,14	5241409,56	45,038648	34,754961	Метод спутниковых геодезических измерений (определений)	0,25
7527	4980405,52	5241404,22	45,038669	34,754893	Метод спутниковых геодезических измерений (определений)	0,25
7528	4980407,89	5241400,84	45,038690	34,754849	Метод спутниковых геодезических измерений (определений)	0,25
7529	4980412,80	5241397,91	45,038734	34,754812	Метод спутниковых геодезических измерений (определений)	0,25
7530	4980418,82	5241396,54	45,038788	34,754794	Метод спутниковых геодезических измерений (определений)	0,25
7531	4980424,50	5241394,22	45,038839	34,754763	Метод спутниковых геодезических измерений (определений)	0,25
7532	4980428,67	5241390,17	45,038876	34,754711	Метод спутниковых геодезических измерений (определений)	0,25
7533	4980438,11	5241377,88	45,038960	34,754555	Метод спутниковых геодезических измерений (определений)	0,25

(1)	(2)	(3)	(4)	(5)	(6)	(7)
7534	4980446,83	5241372,44	45,039038	34,754484	Метод спутниковых геодезических измерений (определений)	0,25
7535	4980455,07	5241370,55	45,039112	34,754459	Метод спутниковых геодезических измерений (определений)	0,25
7536	4980463,84	5241371,43	45,039191	34,754470	Метод спутниковых геодезических измерений (определений)	0,25
7537	4980476,58	5241376,42	45,039306	34,754531	Метод спутниковых геодезических измерений (определений)	0,25
7538	4980488,52	5241382,04	45,039414	34,754601	Метод спутниковых геодезических измерений (определений)	0,25
7539	4980501,91	5241388,85	45,039535	34,754686	Метод спутниковых геодезических измерений (определений)	0,25
7540	4980513,66	5241393,00	45,039641	34,754738	Метод спутниковых геодезических измерений (определений)	0,25
7541	4980522,76	5241394,41	45,039723	34,754754	Метод спутниковых геодезических измерений (определений)	0,25
7542	4980533,43	5241393,34	45,039819	34,754740	Метод спутниковых геодезических измерений (определений)	0,25
7543	4980541,25	5241389,30	45,039889	34,754687	Метод спутниковых геодезических измерений (определений)	0,25
7544	4980549,22	5241380,64	45,039960	34,754576	Метод спутниковых геодезических измерений (определений)	0,25
7545	4980556,11	5241368,87	45,040021	34,754426	Метод спутниковых геодезических измерений (определений)	0,25
7546	4980561,10	5241358,05	45,040065	34,754288	Метод спутниковых геодезических измерений (определений)	0,25
7547	4980568,05	5241339,91	45,040126	34,754057	Метод спутниковых геодезических измерений (определений)	0,25
7548	4980577,97	5241324,25	45,040214	34,753857	Метод спутниковых геодезических измерений (определений)	0,25
7549	4980585,48	5241317,94	45,040281	34,753777	Метод спутниковых геодезических измерений (определений)	0,25

(1)	(2)	(3)	(4)	(5)	(6)	(7)
7550	4980596,30	5241312,43	45,040378	34,753705	Метод спутниковых геодезических измерений (определений)	0,25
7551	4980608,45	5241309,47	45,040487	34,753666	Метод спутниковых геодезических измерений (определений)	0,25
7552	4980619,23	5241310,06	45,040584	34,753673	Метод спутниковых геодезических измерений (определений)	0,25
7553	4980630,30	5241313,62	45,040684	34,753717	Метод спутниковых геодезических измерений (определений)	0,25
7554	4980637,24	5241320,77	45,040747	34,753806	Метод спутниковых геодезических измерений (определений)	0,25
7555	4980639,49	5241330,55	45,040768	34,753930	Метод спутниковых геодезических измерений (определений)	0,25
7556	4980637,92	5241343,48	45,040755	34,754095	Метод спутниковых геодезических измерений (определений)	0,25
7557	4980639,05	5241354,21	45,040766	34,754231	Метод спутниковых геодезических измерений (определений)	0,25
7558	4980643,60	5241365,82	45,040808	34,754377	Метод спутниковых геодезических измерений (определений)	0,25
7559	4980649,31	5241373,45	45,040860	34,754474	Метод спутниковых геодезических измерений (определений)	0,25
7560	4980655,48	5241379,81	45,040916	34,754554	Метод спутниковых геодезических измерений (определений)	0,25
7561	4980662,79	5241383,81	45,040982	34,754603	Метод спутниковых геодезических измерений (определений)	0,25
7562	4980671,84	5241389,89	45,041064	34,754680	Метод спутниковых геодезических измерений (определений)	0,25
7563	4980682,11	5241396,90	45,041157	34,754767	Метод спутниковых геодезических измерений (определений)	0,25
7564	4980689,19	5241399,80	45,041221	34,754803	Метод спутниковых геодезических измерений (определений)	0,25
7565	4980701,06	5241402,61	45,041328	34,754838	Метод спутниковых геодезических измерений (определений)	0,25

(1)	(2)	(3)	(4)	(5)	(6)	(7)
7566	4980711,39	5241403,32	45,041421	34,754845	Метод спутниковых геодезических измерений (определений)	0,25
7567	4980723,64	5241401,93	45,041531	34,754826	Метод спутниковых геодезических измерений (определений)	0,25
7568	4980732,65	5241400,85	45,041612	34,754812	Метод спутниковых геодезических измерений (определений)	0,25
7569	4980741,11	5241398,23	45,041688	34,754777	Метод спутниковых геодезических измерений (определений)	0,25
7570	4980746,37	5241394,28	45,041735	34,754727	Метод спутниковых геодезических измерений (определений)	0,25
7571	4980751,32	5241387,95	45,041779	34,754646	Метод спутниковых геодезических измерений (определений)	0,25
7572	4980756,47	5241384,45	45,041825	34,754601	Метод спутниковых геодезических измерений (определений)	0,25
7573	4980760,48	5241383,78	45,041861	34,754592	Метод спутниковых геодезических измерений (определений)	0,25
7574	4980764,69	5241384,44	45,041899	34,754600	Метод спутниковых геодезических измерений (определений)	0,25
7575	4980770,22	5241388,04	45,041949	34,754645	Метод спутниковых геодезических измерений (определений)	0,25
7576	4980776,17	5241393,45	45,042003	34,754713	Метод спутниковых геодезических измерений (определений)	0,25
7577	4980782,67	5241400,12	45,042062	34,754797	Метод спутниковых геодезических измерений (определений)	0,25
7578	4980794,13	5241410,15	45,042166	34,754922	Метод спутниковых геодезических измерений (определений)	0,25
7579	4980802,62	5241418,35	45,042243	34,755026	Метод спутниковых геодезических измерений (определений)	0,25
7580	4980812,53	5241428,76	45,042333	34,755156	Метод спутниковых геодезических измерений (определений)	0,25
7581	4980819,77	5241438,36	45,042399	34,755277	Метод спутниковых геодезических измерений (определений)	0,25

(1)	(2)	(3)	(4)	(5)	(6)	(7)
7582	4980826,16	5241443,87	45,042457	34,755347	Метод спутниковых геодезических измерений (определений)	0,25
7583	4980834,32	5241451,57	45,042531	34,755443	Метод спутниковых геодезических измерений (определений)	0,25
7584	4980841,47	5241458,42	45,042596	34,755529	Метод спутниковых геодезических измерений (определений)	0,25
7585	4980847,51	5241466,67	45,042651	34,755633	Метод спутниковых геодезических измерений (определений)	0,25
7586	4980853,01	5241473,90	45,042701	34,755725	Метод спутниковых геодезических измерений (определений)	0,25
7587	4980859,19	5241478,52	45,042757	34,755782	Метод спутниковых геодезических измерений (определений)	0,25
7588	4980865,96	5241480,31	45,042818	34,755804	Метод спутниковых геодезических измерений (определений)	0,25
7589	4980873,51	5241479,45	45,042886	34,755793	Метод спутниковых геодезических измерений (определений)	0,25
7590	4980880,88	5241475,26	45,042952	34,755739	Метод спутниковых геодезических измерений (определений)	0,25
7591	4980889,18	5241467,99	45,043026	34,755645	Метод спутниковых геодезических измерений (определений)	0,25
7592	4980899,37	5241460,29	45,043117	34,755547	Метод спутниковых геодезических измерений (определений)	0,25
7593	4980906,65	5241453,83	45,043182	34,755464	Метод спутниковых геодезических измерений (определений)	0,25
7594	4980913,29	5241445,60	45,043241	34,755358	Метод спутниковых геодезических измерений (определений)	0,25
7595	4980917,69	5241437,76	45,043280	34,755258	Метод спутниковых геодезических измерений (определений)	0,25
7596	4980923,01	5241426,86	45,043327	34,755119	Метод спутниковых геодезических измерений (определений)	0,25
7597	4980927,09	5241418,70	45,043363	34,755015	Метод спутниковых геодезических измерений (определений)	0,25

(1)	(2)	(3)	(4)	(5)	(6)	(7)
7598	4980932,93	5241412,22	45,043415	34,754932	Метод спутниковых геодезических измерений (определений)	0,25
7599	4980938,10	5241405,02	45,043461	34,754841	Метод спутниковых геодезических измерений (определений)	0,25
7600	4980947,25	5241390,60	45,043542	34,754656	Метод спутниковых геодезических измерений (определений)	0,25
7601	4980965,51	5241374,24	45,043705	34,754447	Метод спутниковых геодезических измерений (определений)	0,25
7602	4980974,21	5241370,37	45,043783	34,754396	Метод спутниковых геодезических измерений (определений)	0,25
7603	4980984,23	5241368,73	45,043873	34,754374	Метод спутниковых геодезических измерений (определений)	0,25
7604	4980994,13	5241369,22	45,043962	34,754380	Метод спутниковых геодезических измерений (определений)	0,25
7605	4981007,13	5241368,94	45,044079	34,754375	Метод спутниковых геодезических измерений (определений)	0,25
7606	4981014,81	5241366,27	45,044148	34,754340	Метод спутниковых геодезических измерений (определений)	0,25
7607	4981021,99	5241359,38	45,044212	34,754251	Метод спутниковых геодезических измерений (определений)	0,25
7608	4981027,18	5241351,31	45,044258	34,754148	Метод спутниковых геодезических измерений (определений)	0,25
7609	4981030,03	5241342,83	45,044283	34,754040	Метод спутниковых геодезических измерений (определений)	0,25
7610	4981031,59	5241331,33	45,044296	34,753894	Метод спутниковых геодезических измерений (определений)	0,25
7611	4981031,13	5241320,69	45,044291	34,753759	Метод спутниковых геодезических измерений (определений)	0,25
7612	4981028,64	5241313,74	45,044268	34,753671	Метод спутниковых геодезических измерений (определений)	0,25
7613	4981024,46	5241307,95	45,044230	34,753598	Метод спутниковых геодезических измерений (определений)	0,25

(1)	(2)	(3)	(4)	(5)	(6)	(7)
7614	4981016,75	5241301,18	45,044160	34,753513	Метод спутниковых геодезических измерений (определений)	0,25
7615	4981005,42	5241288,54	45,044057	34,753354	Метод спутниковых геодезических измерений (определений)	0,25
7616	4980991,34	5241272,75	45,043929	34,753156	Метод спутниковых геодезических измерений (определений)	0,25
7617	4980985,11	5241261,40	45,043872	34,753012	Метод спутниковых геодезических измерений (определений)	0,25
7618	4980983,31	5241252,03	45,043855	34,752894	Метод спутниковых геодезических измерений (определений)	0,25
7619	4980984,82	5241243,76	45,043868	34,752788	Метод спутниковых геодезических измерений (определений)	0,25
7620	4980990,67	5241237,35	45,043920	34,752706	Метод спутниковых геодезических измерений (определений)	0,25
7621	4981005,21	5241226,93	45,044050	34,752572	Метод спутниковых геодезических измерений (определений)	0,25
7622	4981018,28	5241219,25	45,044167	34,752473	Метод спутниковых геодезических измерений (определений)	0,25
7623	4981030,20	5241216,38	45,044274	34,752436	Метод спутниковых геодезических измерений (определений)	0,25
7624	4981036,55	5241215,78	45,044331	34,752427	Метод спутниковых геодезических измерений (определений)	0,25
7625	4981045,09	5241217,15	45,044408	34,752444	Метод спутниковых геодезических измерений (определений)	0,25
7626	4981057,85	5241219,39	45,044523	34,752471	Метод спутниковых геодезических измерений (определений)	0,25
7627	4981070,16	5241222,25	45,044634	34,752505	Метод спутниковых геодезических измерений (определений)	0,25
7628	4981077,93	5241222,90	45,044704	34,752513	Метод спутниковых геодезических измерений (определений)	0,25
7629	4981082,61	5241221,44	45,044746	34,752494	Метод спутниковых геодезических измерений (определений)	0,25

(1)	(2)	(3)	(4)	(5)	(6)	(7)
7630	4981087,20	5241218,24	45,044787	34,752453	Метод спутниковых геодезических измерений (определений)	0,25
7631	4981093,89	5241216,57	45,044847	34,752431	Метод спутниковых геодезических измерений (определений)	0,25
7632	4981111,57	5241215,86	45,045006	34,752419	Метод спутниковых геодезических измерений (определений)	0,25
7633	4981122,77	5241217,38	45,045107	34,752437	Метод спутниковых геодезических измерений (определений)	0,25
7634	4981129,42	5241220,59	45,045167	34,752477	Метод спутниковых геодезических измерений (определений)	0,25
7635	4981138,24	5241227,85	45,045247	34,752569	Метод спутниковых геодезических измерений (определений)	0,25
7636	4981143,19	5241233,65	45,045292	34,752642	Метод спутниковых геодезических измерений (определений)	0,25
7637	4981147,02	5241239,76	45,045327	34,752719	Метод спутниковых геодезических измерений (определений)	0,25
7638	4981152,32	5241243,66	45,045375	34,752768	Метод спутниковых геодезических измерений (определений)	0,25
7639	4981159,74	5241246,00	45,045442	34,752796	Метод спутниковых геодезических измерений (определений)	0,25
7640	4981166,94	5241248,76	45,045507	34,752831	Метод спутниковых геодезических измерений (определений)	0,25
7641	4981179,99	5241256,37	45,045625	34,752926	Метод спутниковых геодезических измерений (определений)	0,25
7642	4981193,38	5241262,48	45,045746	34,753002	Метод спутниковых геодезических измерений (определений)	0,25
7643	4981204,66	5241268,40	45,045848	34,753075	Метод спутниковых геодезических измерений (определений)	0,25
7644	4981216,73	5241272,54	45,045957	34,753127	Метод спутниковых геодезических измерений (определений)	0,25
7645	4981232,80	5241277,82	45,046102	34,753192	Метод спутниковых геодезических измерений (определений)	0,25

(1)	(2)	(3)	(4)	(5)	(6)	(7)
7646	4981242,77	5241281,85	45,046192	34,753242	Метод спутниковых геодезических измерений (определений)	0,25
7647	4981248,08	5241285,19	45,046240	34,753283	Метод спутниковых геодезических измерений (определений)	0,25
7648	4981258,24	5241291,53	45,046332	34,753363	Метод спутниковых геодезических измерений (определений)	0,25
7649	4981266,21	5241294,27	45,046404	34,753397	Метод спутниковых геодезических измерений (определений)	0,25
7650	4981278,31	5241296,90	45,046513	34,753428	Метод спутниковых геодезических измерений (определений)	0,25
7651	4981289,54	5241296,52	45,046614	34,753422	Метод спутниковых геодезических измерений (определений)	0,25
7652	4981294,66	5241295,41	45,046660	34,753408	Метод спутниковых геодезических измерений (определений)	0,25
7653	4981300,81	5241291,66	45,046715	34,753359	Метод спутниковых геодезических измерений (определений)	0,25
7654	4981309,61	5241288,29	45,046794	34,753316	Метод спутниковых геодезических измерений (определений)	0,25
7655	4981330,88	5241285,50	45,046985	34,753278	Метод спутниковых геодезических измерений (определений)	0,25
7656	4981340,01	5241282,98	45,047067	34,753245	Метод спутниковых геодезических измерений (определений)	0,25
7657	4981347,94	5241278,79	45,047138	34,753191	Метод спутниковых геодезических измерений (определений)	0,25
7658	4981353,32	5241273,49	45,047186	34,753123	Метод спутниковых геодезических измерений (определений)	0,25
7659	4981359,58	5241269,91	45,047242	34,753076	Метод спутниковых геодезических измерений (определений)	0,25
7660	4981366,70	5241269,44	45,047306	34,753070	Метод спутниковых геодезических измерений (определений)	0,25
7661	4981372,24	5241271,62	45,047356	34,753097	Метод спутниковых геодезических измерений (определений)	0,25

(1)	(2)	(3)	(4)	(5)	(6)	(7)
7662	4981377,63	5241277,56	45,047405	34,753171	Метод спутниковых геодезических измерений (определений)	0,25
7663	4981385,08	5241288,84	45,047473	34,753314	Метод спутниковых геодезических измерений (определений)	0,25
7664	4981391,78	5241297,63	45,047534	34,753425	Метод спутниковых геодезических измерений (определений)	0,25
7665	4981401,02	5241307,88	45,047618	34,753553	Метод спутниковых геодезических измерений (определений)	0,25
7666	4981410,85	5241315,23	45,047707	34,753646	Метод спутниковых геодезических измерений (определений)	0,25
7667	4981421,80	5241320,61	45,047806	34,753713	Метод спутниковых геодезических измерений (определений)	0,25
7668	4981431,67	5241322,60	45,047895	34,753737	Метод спутниковых геодезических измерений (определений)	0,25
7669	4981443,67	5241322,70	45,048003	34,753737	Метод спутниковых геодезических измерений (определений)	0,25
7670	4981454,03	5241319,49	45,048096	34,753695	Метод спутниковых геодезических измерений (определений)	0,25
7671	4981463,31	5241314,60	45,048179	34,753632	Метод спутниковых геодезических измерений (определений)	0,25
7672	4981471,92	5241308,93	45,048256	34,753558	Метод спутниковых геодезических измерений (определений)	0,25
7673	4981479,33	5241301,20	45,048322	34,753460	Метод спутниковых геодезических измерений (определений)	0,25
7674	4981488,28	5241293,79	45,048402	34,753364	Метод спутниковых геодезических измерений (определений)	0,25
7675	4981497,64	5241290,73	45,048486	34,753325	Метод спутниковых геодезических измерений (определений)	0,25
7676	4981507,44	5241290,28	45,048574	34,753318	Метод спутниковых геодезических измерений (определений)	0,25
7677	4981518,54	5241291,15	45,048674	34,753327	Метод спутниковых геодезических измерений (определений)	0,25

(1)	(2)	(3)	(4)	(5)	(6)	(7)
7678	4981530,32	5241291,74	45,048780	34,753334	Метод спутниковых геодезических измерений (определений)	0,25
7679	4981537,66	5241289,76	45,048846	34,753307	Метод спутниковых геодезических измерений (определений)	0,25
7680	4981544,05	5241284,95	45,048903	34,753246	Метод спутниковых геодезических измерений (определений)	0,25
7681	4981550,56	5241276,95	45,048961	34,753143	Метод спутниковых геодезических измерений (определений)	0,25
7682	4981556,89	5241267,08	45,049017	34,753017	Метод спутниковых геодезических измерений (определений)	0,25
7683	4981562,88	5241255,74	45,049070	34,752873	Метод спутниковых геодезических измерений (определений)	0,25
7684	4981569,55	5241244,28	45,049129	34,752726	Метод спутниковых геодезических измерений (определений)	0,25
7685	4981577,96	5241234,83	45,049204	34,752606	Метод спутниковых геодезических измерений (определений)	0,25
7686	4981585,68	5241229,54	45,049273	34,752537	Метод спутниковых геодезических измерений (определений)	0,25
7687	4981597,51	5241226,01	45,049379	34,752491	Метод спутниковых геодезических измерений (определений)	0,25
7688	4981605,18	5241224,13	45,049448	34,752467	Метод спутниковых геодезических измерений (определений)	0,25
7689	4981610,67	5241220,73	45,049497	34,752423	Метод спутниковых геодезических измерений (определений)	0,25
7690	4981614,38	5241215,40	45,049530	34,752355	Метод спутниковых геодезических измерений (определений)	0,25
7691	4981620,22	5241208,67	45,049582	34,752269	Метод спутниковых геодезических измерений (определений)	0,25
7692	4981625,81	5241205,57	45,049632	34,752229	Метод спутниковых геодезических измерений (определений)	0,25
7693	4981629,06	5241201,98	45,049661	34,752183	Метод спутниковых геодезических измерений (определений)	0,25

(1)	(2)	(3)	(4)	(5)	(6)	(7)
7694	4981632,68	5241194,20	45,049693	34,752083	Метод спутниковых геодезических измерений (определений)	0,25
7695	4981639,08	5241187,71	45,049750	34,752000	Метод спутниковых геодезических измерений (определений)	0,25
7696	4981649,68	5241183,55	45,049845	34,751946	Метод спутниковых геодезических измерений (определений)	0,25
7697	4981662,37	5241181,95	45,049959	34,751924	Метод спутниковых геодезических измерений (определений)	0,25
7698	4981674,26	5241182,31	45,050066	34,751928	Метод спутниковых геодезических измерений (определений)	0,25
7699	4981684,35	5241183,97	45,050157	34,751948	Метод спутниковых геодезических измерений (определений)	0,25
7700	4981694,66	5241187,21	45,050250	34,751987	Метод спутниковых геодезических измерений (определений)	0,25
7701	4981706,72	5241192,46	45,050359	34,752053	Метод спутниковых геодезических измерений (определений)	0,25
7702	4981717,46	5241197,35	45,050456	34,752113	Метод спутниковых геодезических измерений (определений)	0,25
7703	4981729,44	5241199,76	45,050564	34,752143	Метод спутниковых геодезических измерений (определений)	0,25
7704	4981746,21	5241202,17	45,050715	34,752171	Метод спутниковых геодезических измерений (определений)	0,25
7705	4981761,09	5241203,34	45,050849	34,752184	Метод спутниковых геодезических измерений (определений)	0,25
7706	4981773,86	5241203,85	45,050964	34,752189	Метод спутниковых геодезических измерений (определений)	0,25
7707	4981783,53	5241203,17	45,051051	34,752180	Метод спутниковых геодезических измерений (определений)	0,25
7708	4981789,79	5241200,62	45,051107	34,752147	Метод спутниковых геодезических измерений (определений)	0,25
7709	4981792,50	5241195,99	45,051131	34,752087	Метод спутниковых геодезических измерений (определений)	0,25

(1)	(2)	(3)	(4)	(5)	(6)	(7)
7710	4981793,01	5241189,45	45,051135	34,752004	Метод спутниковых геодезических измерений (определений)	0,25
7711	4981790,98	5241180,55	45,051116	34,751892	Метод спутниковых геодезических измерений (определений)	0,25
7712	4981790,52	5241169,65	45,051111	34,751753	Метод спутниковых геодезических измерений (определений)	0,25
7713	4981792,93	5241160,86	45,051132	34,751642	Метод спутниковых геодезических измерений (определений)	0,25
7714	4981799,01	5241152,64	45,051186	34,751536	Метод спутниковых геодезических измерений (определений)	0,25
7715	4981806,83	5241147,92	45,051256	34,751476	Метод спутниковых геодезических измерений (определений)	0,25
7716	4981816,64	5241145,25	45,051344	34,751441	Метод спутниковых геодезических измерений (определений)	0,25
7717	4981828,20	5241144,26	45,051448	34,751427	Метод спутниковых геодезических измерений (определений)	0,25
7718	4981838,88	5241144,18	45,051544	34,751424	Метод спутниковых геодезических измерений (определений)	0,25
7719	4981845,58	5241141,35	45,051604	34,751388	Метод спутниковых геодезических измерений (определений)	0,25
7720	4981850,07	5241135,95	45,051644	34,751319	Метод спутниковых геодезических измерений (определений)	0,25
7721	4981854,81	5241128,02	45,051686	34,751217	Метод спутниковых геодезических измерений (определений)	0,25
7722	4981857,32	5241120,81	45,051708	34,751126	Метод спутниковых геодезических измерений (определений)	0,25
7723	4981856,05	5241113,94	45,051696	34,751039	Метод спутниковых геодезических измерений (определений)	0,25
7724	4981852,66	5241108,46	45,051665	34,750969	Метод спутниковых геодезических измерений (определений)	0,25
7725	4981846,36	5241104,49	45,051608	34,750920	Метод спутниковых геодезических измерений (определений)	0,25

(1)	(2)	(3)	(4)	(5)	(6)	(7)
7726	4981836,94	5241102,19	45,051523	34,750892	Метод спутниковых геодезических измерений (определений)	0,25
7727	4981827,72	5241100,52	45,051440	34,750871	Метод спутниковых геодезических измерений (определений)	0,25
7728	4981821,65	5241095,81	45,051385	34,750812	Метод спутниковых геодезических измерений (определений)	0,25
7729	4981819,06	5241088,07	45,051361	34,750715	Метод спутниковых геодезических измерений (определений)	0,25
7730	4981820,24	5241079,75	45,051371	34,750609	Метод спутниковых геодезических измерений (определений)	0,25
7731	4981824,98	5241072,75	45,051413	34,750519	Метод спутниковых геодезических измерений (определений)	0,25
7732	4981833,82	5241066,31	45,051492	34,750437	Метод спутниковых геодезических измерений (определений)	0,25
7733	4981846,69	5241056,90	45,051607	34,750316	Метод спутниковых геодезических измерений (определений)	0,25
7734	4981867,97	5241038,27	45,051797	34,750077	Метод спутниковых геодезических измерений (определений)	0,25
7735	4981889,69	5241022,16	45,051991	34,749870	Метод спутниковых геодезических измерений (определений)	0,25
7736	4981901,66	5241013,59	45,052098	34,749759	Метод спутниковых геодезических измерений (определений)	0,25
7737	4981911,94	5241007,08	45,052190	34,749676	Метод спутниковых геодезических измерений (определений)	0,25
7738	4981920,77	5241002,19	45,052269	34,749612	Метод спутниковых геодезических измерений (определений)	0,25
7739	4981931,14	5240998,58	45,052362	34,749565	Метод спутниковых геодезических измерений (определений)	0,25
7740	4981942,38	5240997,20	45,052463	34,749547	Метод спутниковых геодезических измерений (определений)	0,25
7741	4981958,60	5240997,58	45,052609	34,749550	Метод спутниковых геодезических измерений (определений)	0,25

(1)	(2)	(3)	(4)	(5)	(6)	(7)
7742	4981967,72	5240996,79	45,052691	34,749538	Метод спутниковых геодезических измерений (определений)	0,25
7743	4981974,42	5240994,18	45,052751	34,749504	Метод спутниковых геодезических измерений (определений)	0,25
7744	4981979,02	5240989,43	45,052792	34,749444	Метод спутниковых геодезических измерений (определений)	0,25
7745	4981982,75	5240982,12	45,052825	34,749350	Метод спутниковых геодезических измерений (определений)	0,25
7746	4981986,97	5240970,99	45,052862	34,749209	Метод спутниковых геодезических измерений (определений)	0,25
7747	4981993,26	5240963,96	45,052918	34,749119	Метод спутниковых геодезических измерений (определений)	0,25
7748	4982000,75	5240958,81	45,052985	34,749052	Метод спутниковых геодезических измерений (определений)	0,25
7749	4982011,35	5240953,94	45,053080	34,748989	Метод спутниковых геодезических измерений (определений)	0,25
7750	4982020,76	5240946,57	45,053164	34,748895	Метод спутниковых геодезических измерений (определений)	0,25
7751	4982030,17	5240938,30	45,053248	34,748789	Метод спутниковых геодезических измерений (определений)	0,25
7752	4982038,14	5240929,32	45,053319	34,748674	Метод спутниковых геодезических измерений (определений)	0,25
7753	4982043,34	5240919,90	45,053365	34,748553	Метод спутниковых геодезических измерений (определений)	0,25
7754	4982047,44	5240908,90	45,053401	34,748413	Метод спутниковых геодезических измерений (определений)	0,25
7755	4982052,20	5240899,19	45,053443	34,748290	Метод спутниковых геодезических измерений (определений)	0,25
7756	4982058,85	5240890,52	45,053502	34,748179	Метод спутниковых геодезических измерений (определений)	0,25
7757	4982064,44	5240885,66	45,053552	34,748116	Метод спутниковых геодезических измерений (определений)	0,25

(1)	(2)	(3)	(4)	(5)	(6)	(7)
7758	4982067,94	5240881,13	45,053583	34,748058	Метод спутниковых геодезических измерений (определений)	0,25
7759	4982071,46	5240873,22	45,053614	34,747958	Метод спутниковых геодезических измерений (определений)	0,25
7760	4982073,53	5240865,04	45,053632	34,747854	Метод спутниковых геодезических измерений (определений)	0,25
7761	4982076,51	5240855,69	45,053658	34,747734	Метод спутниковых геодезических измерений (определений)	0,25
7762	4982085,44	5240839,23	45,053737	34,747525	Метод спутниковых геодезических измерений (определений)	0,25
7763	4982087,74	5240831,23	45,053757	34,747423	Метод спутниковых геодезических измерений (определений)	0,25
7764	4982087,37	5240823,17	45,053753	34,747320	Метод спутниковых геодезических измерений (определений)	0,25
7765	4982084,83	5240809,93	45,053729	34,747153	Метод спутниковых геодезических измерений (определений)	0,25
7766	4982085,59	5240799,84	45,053735	34,747025	Метод спутниковых геодезических измерений (определений)	0,25
7767	4982088,80	5240788,69	45,053763	34,746883	Метод спутниковых геодезических измерений (определений)	0,25
7768	4982093,45	5240778,87	45,053804	34,746757	Метод спутниковых геодезических измерений (определений)	0,25
7769	4982101,11	5240767,59	45,053872	34,746613	Метод спутниковых геодезических измерений (определений)	0,25
7770	4982109,45	5240754,46	45,053946	34,746446	Метод спутниковых геодезических измерений (определений)	0,25
7771	4982117,39	5240739,16	45,054016	34,746250	Метод спутниковых геодезических измерений (определений)	0,25
7772	4982124,64	5240724,19	45,054080	34,746060	Метод спутниковых геодезических измерений (определений)	0,25
7773	4982130,41	5240713,44	45,054131	34,745922	Метод спутниковых геодезических измерений (определений)	0,25

(1)	(2)	(3)	(4)	(5)	(6)	(7)
7774	4982134,90	5240708,04	45,054171	34,745853	Метод спутниковых геодезических измерений (определений)	0,25
7775	4982140,16	5240703,52	45,054218	34,745795	Метод спутниковых геодезических измерений (определений)	0,25
7776	4982150,68	5240696,30	45,054312	34,745703	Метод спутниковых геодезических измерений (определений)	0,25
7777	4982163,98	5240689,11	45,054431	34,745610	Метод спутниковых геодезических измерений (определений)	0,25
7778	4982172,16	5240681,76	45,054504	34,745515	Метод спутниковых геодезических измерений (определений)	0,25
7779	4982179,03	5240671,75	45,054565	34,745388	Метод спутниковых геодезических измерений (определений)	0,25
7780	4982186,49	5240657,42	45,054631	34,745205	Метод спутниковых геодезических измерений (определений)	0,25
7781	4982195,35	5240638,10	45,054709	34,744959	Метод спутниковых геодезических измерений (определений)	0,25
7782	4982201,02	5240624,76	45,054759	34,744788	Метод спутниковых геодезических измерений (определений)	0,25
7783	4982203,78	5240615,10	45,054783	34,744665	Метод спутниковых геодезических измерений (определений)	0,25
7784	4982205,08	5240606,15	45,054794	34,744552	Метод спутниковых геодезических измерений (определений)	0,25
7785	4982206,31	5240594,73	45,054804	34,744407	Метод спутниковых геодезических измерений (определений)	0,25
7786	4982209,19	5240583,81	45,054829	34,744268	Метод спутниковых геодезических измерений (определений)	0,25
7787	4982213,07	5240573,44	45,054863	34,744136	Метод спутниковых геодезических измерений (определений)	0,25
7788	4982215,37	5240564,95	45,054883	34,744028	Метод спутниковых геодезических измерений (определений)	0,25
7789	4982214,53	5240559,83	45,054875	34,743963	Метод спутниковых геодезических измерений (определений)	0,25

(1)	(2)	(3)	(4)	(5)	(6)	(7)
7790	4982211,37	5240553,25	45,054846	34,743880	Метод спутниковых геодезических измерений (определений)	0,25
7791	4982210,52	5240548,37	45,054838	34,743818	Метод спутниковых геодезических измерений (определений)	0,25
7792	4982212,24	5240543,65	45,054853	34,743758	Метод спутниковых геодезических измерений (определений)	0,25
7793	4982218,50	5240539,15	45,054909	34,743700	Метод спутниковых геодезических измерений (определений)	0,25
7794	4982222,44	5240534,39	45,054944	34,743639	Метод спутниковых геодезических измерений (определений)	0,25
7795	4982226,28	5240527,25	45,054978	34,743548	Метод спутниковых геодезических измерений (определений)	0,25
7796	4982229,21	5240523,73	45,055004	34,743503	Метод спутниковых геодезических измерений (определений)	0,25
7797	4982232,89	5240520,84	45,055037	34,743466	Метод спутниковых геодезических измерений (определений)	0,25
7798	4982238,05	5240516,24	45,055083	34,743407	Метод спутниковых геодезических измерений (определений)	0,25
7799	4982243,55	5240510,84	45,055132	34,743337	Метод спутниковых геодезических измерений (определений)	0,25
7800	4982247,02	5240507,11	45,055163	34,743290	Метод спутниковых геодезических измерений (определений)	0,25
7801	4982249,84	5240502,65	45,055188	34,743233	Метод спутниковых геодезических измерений (определений)	0,25
7802	4982253,67	5240499,14	45,055222	34,743188	Метод спутниковых геодезических измерений (определений)	0,25
7803	4982257,35	5240496,88	45,055255	34,743158	Метод спутниковых геодезических измерений (определений)	0,25
7804	4982261,96	5240491,11	45,055296	34,743085	Метод спутниковых геодезических измерений (определений)	0,25
7805	4982265,58	5240485,53	45,055328	34,743013	Метод спутниковых геодезических измерений (определений)	0,25

(1)	(2)	(3)	(4)	(5)	(6)	(7)
7806	4982269,54	5240476,04	45,055363	34,742892	Метод спутниковых геодезических измерений (определений)	0,25
7807	4982271,74	5240468,12	45,055382	34,742792	Метод спутниковых геодезических измерений (определений)	0,25
7808	4982273,83	5240458,61	45,055400	34,742671	Метод спутниковых геодезических измерений (определений)	0,25
7809	4982277,22	5240451,60	45,055430	34,742581	Метод спутниковых геодезических измерений (определений)	0,25
7810	4982283,15	5240447,27	45,055483	34,742526	Метод спутниковых геодезических измерений (определений)	0,25
7811	4982292,51	5240444,60	45,055567	34,742491	Метод спутниковых геодезических измерений (определений)	0,25
7812	4982302,20	5240443,59	45,055654	34,742477	Метод спутниковых геодезических измерений (определений)	0,25
7813	4982310,54	5240442,25	45,055729	34,742459	Метод спутниковых геодезических измерений (определений)	0,25
7814	4982319,12	5240440,20	45,055806	34,742432	Метод спутниковых геодезических измерений (определений)	0,25
7815	4982326,93	5240436,81	45,055876	34,742388	Метод спутниковых геодезических измерений (определений)	0,25
7816	4982333,42	5240431,57	45,055934	34,742320	Метод спутниковых геодезических измерений (определений)	0,25
7817	4982338,82	5240424,31	45,055982	34,742228	Метод спутниковых геодезических измерений (определений)	0,25
7818	4982343,25	5240414,73	45,056021	34,742105	Метод спутниковых геодезических измерений (определений)	0,25
7819	4982346,69	5240404,61	45,056051	34,741977	Метод спутниковых геодезических измерений (определений)	0,25
7820	4982351,75	5240398,28	45,056096	34,741896	Метод спутниковых геодезических измерений (определений)	0,25
7821	4982360,56	5240395,13	45,056175	34,741855	Метод спутниковых геодезических измерений (определений)	0,25

(1)	(2)	(3)	(4)	(5)	(6)	(7)
7822	4982374,01	5240393,52	45,056296	34,741833	Метод спутниковых геодезических измерений (определений)	0,25
7823	4982383,59	5240391,80	45,056382	34,741810	Метод спутниковых геодезических измерений (определений)	0,25
7824	4982396,17	5240390,02	45,056495	34,741786	Метод спутниковых геодезических измерений (определений)	0,25
7825	4982405,41	5240387,52	45,056578	34,741753	Метод спутниковых геодезических измерений (определений)	0,25
7826	4982413,24	5240382,46	45,056648	34,741688	Метод спутниковых геодезических измерений (определений)	0,25
7827	4982418,40	5240377,32	45,056694	34,741622	Метод спутниковых геодезических измерений (определений)	0,25
7828	4982423,45	5240371,44	45,056739	34,741546	Метод спутниковых геодезических измерений (определений)	0,25
7829	4982427,77	5240362,66	45,056777	34,741434	Метод спутниковых геодезических измерений (определений)	0,25
7830	4982429,72	5240354,88	45,056794	34,741335	Метод спутниковых геодезических измерений (определений)	0,25
7831	4982429,80	5240346,38	45,056794	34,741228	Метод спутниковых геодезических измерений (определений)	0,25
7832	4982431,11	5240337,88	45,056805	34,741119	Метод спутниковых геодезических измерений (определений)	0,25
7833	4982436,41	5240329,82	45,056852	34,741017	Метод спутниковых геодезических измерений (определений)	0,25
7834	4982444,36	5240324,30	45,056923	34,740946	Метод спутниковых геодезических измерений (определений)	0,25
7835	4982453,07	5240319,20	45,057001	34,740880	Метод спутниковых геодезических измерений (определений)	0,25
7836	4982460,42	5240317,91	45,057067	34,740862	Метод спутниковых геодезических измерений (определений)	0,25
7837	4982471,75	5240317,64	45,057169	34,740858	Метод спутниковых геодезических измерений (определений)	0,25

(1)	(2)	(3)	(4)	(5)	(6)	(7)
7838	4982480,87	5240316,93	45,057251	34,740848	Метод спутниковых геодезических измерений (определений)	0,25
7839	4982488,70	5240312,98	45,057321	34,740797	Метод спутниковых геодезических измерений (определений)	0,25
7840	4982493,75	5240306,96	45,057366	34,740720	Метод спутниковых геодезических измерений (определений)	0,25
7841	4982498,63	5240296,85	45,057409	34,740591	Метод спутниковых геодезических измерений (определений)	0,25
7842	4982503,17	5240285,78	45,057449	34,740450	Метод спутниковых геодезических измерений (определений)	0,25
7843	4982509,84	5240274,58	45,057508	34,740307	Метод спутниковых геодезических измерений (определений)	0,25
7844	4982517,24	5240267,17	45,057574	34,740212	Метод спутниковых геодезических измерений (определений)	0,25
7845	4982525,78	5240257,09	45,057650	34,740083	Метод спутниковых геодезических измерений (определений)	0,25
7846	4982534,62	5240250,88	45,057729	34,740003	Метод спутниковых геодезических измерений (определений)	0,25
7847	4982545,00	5240246,95	45,057822	34,739952	Метод спутниковых геодезических измерений (определений)	0,25
7848	4982559,14	5240244,33	45,057949	34,739917	Метод спутниковых геодезических измерений (определений)	0,25
7849	4982575,39	5240240,46	45,058095	34,739866	Метод спутниковых геодезических измерений (определений)	0,25
7850	4982584,99	5240237,88	45,058181	34,739832	Метод спутниковых геодезических измерений (определений)	0,25
7851	4982595,25	5240233,16	45,058273	34,739771	Метод спутниковых геодезических измерений (определений)	0,25
7852	4982606,65	5240226,57	45,058375	34,739686	Метод спутниковых геодезических измерений (определений)	0,25
7853	4982614,70	5240220,75	45,058447	34,739611	Метод спутниковых геодезических измерений (определений)	0,25

(1)	(2)	(3)	(4)	(5)	(6)	(7)
7854	4982623,98	5240214,14	45,058530	34,739526	Метод спутниковых геодезических измерений (определений)	0,25
7855	4982635,76	5240203,99	45,058635	34,739395	Метод спутниковых геодезических измерений (определений)	0,25
7856	4982646,27	5240196,37	45,058729	34,739297	Метод спутниковых геодезических измерений (определений)	0,25
7857	4982656,03	5240187,50	45,058816	34,739184	Метод спутниковых геодезических измерений (определений)	0,25
7858	4982667,94	5240173,66	45,058922	34,739007	Метод спутниковых геодезических измерений (определений)	0,25
7859	4982677,82	5240163,52	45,059010	34,738877	Метод спутниковых геодезических измерений (определений)	0,25
7860	4982688,45	5240155,20	45,059105	34,738770	Метод спутниковых геодезических измерений (определений)	0,25
7861	4982699,95	5240150,00	45,059208	34,738702	Метод спутниковых геодезических измерений (определений)	0,25
7862	4982713,12	5240144,54	45,059326	34,738632	Метод спутниковых геодезических измерений (определений)	0,25
7863	4982722,20	5240136,43	45,059407	34,738528	Метод спутниковых геодезических измерений (определений)	0,25
7864	4982727,73	5240127,27	45,059456	34,738410	Метод спутниковых геодезических измерений (определений)	0,25
7865	4982733,92	5240118,67	45,059511	34,738301	Метод спутниковых геодезических измерений (определений)	0,25
7866	4982742,88	5240111,19	45,059591	34,738205	Метод спутниковых геодезических измерений (определений)	0,25
7867	4982751,27	5240106,53	45,059666	34,738144	Метод спутниковых геодезических измерений (определений)	0,25
7868	4982760,96	5240102,71	45,059753	34,738095	Метод спутниковых геодезических измерений (определений)	0,25
7869	4982768,36	5240097,42	45,059819	34,738027	Метод спутниковых геодезических измерений (определений)	0,25

(1)	(2)	(3)	(4)	(5)	(6)	(7)
7870	4982776,34	5240087,32	45,059890	34,737898	Метод спутниковых геодезических измерений (определений)	0,25
7871	4982783,32	5240077,54	45,059952	34,737773	Метод спутниковых геодезических измерений (определений)	0,25
7872	4982791,78	5240064,71	45,060027	34,737609	Метод спутниковых геодезических измерений (определений)	0,25
7873	4982800,56	5240052,49	45,060105	34,737452	Метод спутниковых геодезических измерений (определений)	0,25
7874	4982807,73	5240046,49	45,060169	34,737375	Метод спутниковых геодезических измерений (определений)	0,25
7875	4982816,45	5240042,18	45,060247	34,737320	Метод спутниковых геодезических измерений (определений)	0,25
7876	4982827,92	5240039,76	45,060350	34,737288	Метод спутниковых геодезических измерений (определений)	0,25
7877	4982836,69	5240039,84	45,060429	34,737288	Метод спутниковых геодезических измерений (определений)	0,25
7878	4982845,79	5240040,55	45,060511	34,737296	Метод спутниковых геодезических измерений (определений)	0,25
7879	4982855,12	5240042,06	45,060595	34,737314	Метод спутниковых геодезических измерений (определений)	0,25
7880	4982864,45	5240043,42	45,060679	34,737330	Метод спутниковых геодезических измерений (определений)	0,25
7881	4982873,79	5240042,72	45,060763	34,737320	Метод спутниковых геодезических измерений (определений)	0,25
7882	4982882,05	5240038,77	45,060837	34,737269	Метод спутниковых геодезических измерений (определений)	0,25
7883	4982887,77	5240033,01	45,060888	34,737195	Метод спутниковых геодезических измерений (определений)	0,25
7884	4982891,83	5240026,10	45,060924	34,737107	Метод спутниковых геодезических измерений (определений)	0,25
7885	4982896,91	5240018,12	45,060969	34,737005	Метод спутниковых геодезических измерений (определений)	0,25

(1)	(2)	(3)	(4)	(5)	(6)	(7)
7886	4982903,32	5240010,30	45,061026	34,736905	Метод спутниковых геодезических измерений (определений)	0,25
7887	4982909,38	5240005,79	45,061080	34,736847	Метод спутниковых геодезических измерений (определений)	0,25
7888	4982915,17	5240003,64	45,061132	34,736819	Метод спутниковых геодезических измерений (определений)	0,25
7889	4982925,98	5240000,28	45,061229	34,736775	Метод спутниковых геодезических измерений (определений)	0,25
7890	4982931,36	5239996,07	45,061277	34,736721	Метод спутниковых геодезических измерений (определений)	0,25
7891	4982936,08	5239989,57	45,061319	34,736638	Метод спутниковых геодезических измерений (определений)	0,25
7892	4982941,01	5239985,53	45,061363	34,736586	Метод спутниковых геодезических измерений (определений)	0,25
7893	4982948,92	5239983,96	45,061434	34,736565	Метод спутниковых геодезических измерений (определений)	0,25
7894	4982955,69	5239985,35	45,061495	34,736582	Метод спутниковых геодезических измерений (определений)	0,25
7895	4982963,87	5239989,83	45,061569	34,736637	Метод спутниковых геодезических измерений (определений)	0,25
7896	4982968,91	5239996,97	45,061615	34,736728	Метод спутниковых геодезических измерений (определений)	0,25
7897	4982969,73	5240004,72	45,061623	34,736826	Метод спутниковых геодезических измерений (определений)	0,25
7898	4982966,45	5240011,60	45,061594	34,736914	Метод спутниковых геодезических измерений (определений)	0,25
7899	4982961,62	5240015,98	45,061551	34,736970	Метод спутниковых геодезических измерений (определений)	0,25
7900	4982959,90	5240021,78	45,061536	34,737044	Метод спутниковых геодезических измерений (определений)	0,25
7901	4982963,08	5240026,63	45,061565	34,737105	Метод спутниковых геодезических измерений (определений)	0,25

(1)	(2)	(3)	(4)	(5)	(6)	(7)
7902	4982968,29	5240027,76	45,061612	34,737118	Метод спутниковых геодезических измерений (определений)	0,25
7903	4982973,86	5240025,69	45,061662	34,737092	Метод спутниковых геодезических измерений (определений)	0,25
7904	4982979,36	5240020,86	45,061711	34,737030	Метод спутниковых геодезических измерений (определений)	0,25
7905	4982985,61	5240018,08	45,061767	34,736994	Метод спутниковых геодезических измерений (определений)	0,25
7906	4982997,63	5240015,93	45,061875	34,736965	Метод спутниковых геодезических измерений (определений)	0,25
7907	4983004,88	5240013,92	45,061940	34,736938	Метод спутниковых геодезических измерений (определений)	0,25
7908	4983014,37	5240009,14	45,062025	34,736877	Метод спутниковых геодезических измерений (определений)	0,25
7909	4983022,15	5240007,96	45,062095	34,736861	Метод спутниковых геодезических измерений (определений)	0,25
7910	4983029,25	5240010,30	45,062159	34,736890	Метод спутниковых геодезических измерений (определений)	0,25
7911	4983035,43	5240014,70	45,062215	34,736945	Метод спутниковых геодезических измерений (определений)	0,25
7912	4983041,50	5240019,49	45,062270	34,737005	Метод спутниковых геодезических измерений (определений)	0,25
7913	4983047,26	5240021,49	45,062322	34,737029	Метод спутниковых геодезических измерений (определений)	0,25
7914	4983053,81	5240022,18	45,062381	34,737037	Метод спутниковых геодезических измерений (определений)	0,25
7915	4983066,50	5240020,88	45,062495	34,737019	Метод спутниковых геодезических измерений (определений)	0,25
7916	4983076,17	5240022,08	45,062582	34,737033	Метод спутниковых геодезических измерений (определений)	0,25
7917	4983085,68	5240024,70	45,062668	34,737066	Метод спутниковых геодезических измерений (определений)	0,25

(1)	(2)	(3)	(4)	(5)	(6)	(7)
7918	4983093,35	5240024,54	45,062737	34,737063	Метод спутниковых геодезических измерений (определений)	0,25
7919	4983099,51	5240020,66	45,062792	34,737013	Метод спутниковых геодезических измерений (определений)	0,25
7920	4983106,82	5240011,03	45,062857	34,736889	Метод спутниковых геодезических измерений (определений)	0,25
7921	4983114,04	5239999,35	45,062921	34,736740	Метод спутниковых геодезических измерений (определений)	0,25
7922	4983118,92	5239989,34	45,062964	34,736613	Метод спутниковых геодезических измерений (определений)	0,25
7923	4983124,04	5239976,77	45,063009	34,736452	Метод спутниковых геодезических измерений (определений)	0,25
7924	4983129,44	5239969,10	45,063057	34,736355	Метод спутниковых геодезических измерений (определений)	0,25
7925	4983136,72	5239963,42	45,063122	34,736281	Метод спутниковых геодезических измерений (определений)	0,25
7926	4983153,36	5239955,32	45,063271	34,736177	Метод спутниковых геодезических измерений (определений)	0,25
7927	4983164,10	5239948,08	45,063367	34,736083	Метод спутниковых геодезических измерений (определений)	0,25
7928	4983186,83	5239928,93	45,063570	34,735838	Метод спутниковых геодезических измерений (определений)	0,25
7929	4983198,03	5239920,30	45,063670	34,735727	Метод спутниковых геодезических измерений (определений)	0,25
7930	4983207,98	5239914,81	45,063759	34,735656	Метод спутниковых геодезических измерений (определений)	0,25
7931	4983216,45	5239912,05	45,063835	34,735620	Метод спутниковых геодезических измерений (определений)	0,25
7932	4983225,24	5239911,88	45,063914	34,735617	Метод спутниковых геодезических измерений (определений)	0,25
7933	4983234,78	5239912,45	45,064000	34,735623	Метод спутниковых геодезических измерений (определений)	0,25

(1)	(2)	(3)	(4)	(5)	(6)	(7)
7934	4983242,59	5239910,88	45,064070	34,735602	Метод спутниковых геодезических измерений (определений)	0,25
7935	4983247,51	5239907,44	45,064114	34,735558	Метод спутниковых геодезических измерений (определений)	0,25
7936	4983251,58	5239900,56	45,064150	34,735470	Метод спутниковых геодезических измерений (определений)	0,25
7937	4983252,54	5239893,00	45,064158	34,735374	Метод спутниковых геодезических измерений (определений)	0,25
7938	4983250,71	5239886,69	45,064141	34,735294	Метод спутниковых геодезических измерений (определений)	0,25
7939	4983245,44	5239879,24	45,064093	34,735200	Метод спутниковых геодезических измерений (определений)	0,25
7940	4983240,61	5239873,35	45,064049	34,735125	Метод спутниковых геодезических измерений (определений)	0,25
7941	4983237,81	5239864,50	45,064023	34,735014	Метод спутниковых геодезических измерений (определений)	0,25
7942	4983239,66	5239855,30	45,064039	34,734896	Метод спутниковых геодезических измерений (определений)	0,25
7943	4983244,05	5239849,93	45,064078	34,734828	Метод спутниковых геодезических измерений (определений)	0,25
7944	4983252,91	5239842,21	45,064157	34,734729	Метод спутниковых геодезических измерений (определений)	0,25
7945	4983260,54	5239833,07	45,064225	34,734612	Метод спутниковых геодезических измерений (определений)	0,25
7946	4983267,52	5239823,75	45,064287	34,734493	Метод спутниковых геодезических измерений (определений)	0,25
7947	4983273,85	5239812,07	45,064343	34,734344	Метод спутниковых геодезических измерений (определений)	0,25
7948	4983279,17	5239801,40	45,064390	34,734207	Метод спутниковых геодезических измерений (определений)	0,25
7949	4983285,72	5239792,02	45,064448	34,734088	Метод спутниковых геодезических измерений (определений)	0,25

(1)	(2)	(3)	(4)	(5)	(6)	(7)
7950	4983292,38	5239781,37	45,064507	34,733952	Метод спутниковых геодезических измерений (определений)	0,25
7951	4983297,47	5239771,57	45,064552	34,733826	Метод спутниковых геодезических измерений (определений)	0,25
7952	4983300,68	5239762,16	45,064580	34,733707	Метод спутниковых геодезических измерений (определений)	0,25
7953	4983301,63	5239754,83	45,064588	34,733613	Метод спутниковых геодезических измерений (определений)	0,25
7954	4983304,71	5239745,96	45,064615	34,733501	Метод спутниковых геодезических измерений (определений)	0,25
7955	4983310,81	5239735,78	45,064669	34,733371	Метод спутниковых геодезических измерений (определений)	0,25
7956	4983317,23	5239727,59	45,064726	34,733266	Метод спутниковых геодезических измерений (определений)	0,25
7957	4983323,41	5239719,85	45,064781	34,733167	Метод спутниковых геодезических измерений (определений)	0,25
7958	4983329,88	5239706,27	45,064838	34,732994	Метод спутниковых геодезических измерений (определений)	0,25
7959	4983340,13	5239691,56	45,064929	34,732806	Метод спутниковых геодезических измерений (определений)	0,25
7960	4983350,65	5239673,01	45,065022	34,732569	Метод спутниковых геодезических измерений (определений)	0,25
7961	4983358,37	5239654,48	45,065090	34,732333	Метод спутниковых геодезических измерений (определений)	0,25
7962	4983363,83	5239641,69	45,065138	34,732170	Метод спутниковых геодезических измерений (определений)	0,25
7963	4983371,50	5239629,71	45,065206	34,732017	Метод спутниковых геодезических измерений (определений)	0,25
7964	4983378,96	5239616,62	45,065272	34,731849	Метод спутниковых геодезических измерений (определений)	0,25
7965	4983391,24	5239600,29	45,065381	34,731641	Метод спутниковых геодезических измерений (определений)	0,25

(1)	(2)	(3)	(4)	(5)	(6)	(7)
7966	4983399,68	5239589,03	45,065456	34,731497	Метод спутниковых геодезических измерений (определений)	0,25
7967	4983410,00	5239578,01	45,065548	34,731356	Метод спутниковых геодезических измерений (определений)	0,25
7968	4983415,53	5239569,56	45,065597	34,731248	Метод спутниковых геодезических измерений (определений)	0,25
7969	4983420,86	5239558,89	45,065644	34,731111	Метод спутниковых геодезических измерений (определений)	0,25
7970	4983426,40	5239548,71	45,065693	34,730982	Метод спутниковых геодезических измерений (определений)	0,25
7971	4983429,29	5239537,08	45,065718	34,730834	Метод спутниковых геодезических измерений (определений)	0,25
7972	4983435,44	5239522,17	45,065772	34,730643	Метод спутниковых геодезических измерений (определений)	0,25
7973	4983441,97	5239512,09	45,065830	34,730515	Метод спутниковых геодезических измерений (определений)	0,25
7974	4983450,39	5239503,65	45,065905	34,730407	Метод спутниковых геодезических измерений (определений)	0,25
7975	4983458,12	5239497,04	45,065974	34,730322	Метод спутниковых геодезических измерений (определений)	0,25
7976	4983462,85	5239490,62	45,066016	34,730240	Метод спутниковых геодезических измерений (определений)	0,25
7977	4983464,68	5239485,19	45,066032	34,730171	Метод спутниковых геодезических измерений (определений)	0,25
7978	4983464,98	5239476,23	45,066034	34,730057	Метод спутниковых геодезических измерений (определений)	0,25
7979	4983467,76	5239465,15	45,066058	34,729916	Метод спутниковых геодезических измерений (определений)	0,25
7980	4983471,65	5239454,64	45,066092	34,729782	Метод спутниковых геодезических измерений (определений)	0,25
7981	4983478,54	5239441,63	45,066153	34,729616	Метод спутниковых геодезических измерений (определений)	0,25

(1)	(2)	(3)	(4)	(5)	(6)	(7)
7982	4983484,21	5239430,43	45,066203	34,729473	Метод спутниковых геодезических измерений (определений)	0,25
7983	4983490,64	5239420,16	45,066260	34,729342	Метод спутниковых геодезических измерений (определений)	0,25
7984	4983495,96	5239409,81	45,066307	34,729210	Метод спутниковых геодезических измерений (определений)	0,25
7985	4983498,03	5239402,57	45,066325	34,729117	Метод спутниковых геодезических измерений (определений)	0,25
7986	4983499,77	5239394,79	45,066340	34,729018	Метод спутниковых геодезических измерений (определений)	0,25
7987	4983504,95	5239387,21	45,066386	34,728922	Метод спутниковых геодезических измерений (определений)	0,25
7988	4983516,05	5239377,88	45,066485	34,728802	Метод спутниковых геодезических измерений (определений)	0,25
7989	4983522,80	5239370,54	45,066545	34,728708	Метод спутниковых геодезических измерений (определений)	0,25
7990	4983531,09	5239362,82	45,066619	34,728609	Метод спутниковых геодезических измерений (определений)	0,25
7991	4983538,15	5239356,88	45,066682	34,728533	Метод спутниковых геодезических измерений (определений)	0,25
7992	4983543,97	5239352,62	45,066734	34,728478	Метод спутниковых геодезических измерений (определений)	0,25
7993	4983554,35	5239346,79	45,066827	34,728402	Метод спутниковых геодезических измерений (определений)	0,25
7994	4983559,83	5239343,70	45,066876	34,728363	Метод спутниковых геодезических измерений (определений)	0,25
7995	4983565,10	5239339,98	45,066923	34,728315	Метод спутниковых геодезических измерений (определений)	0,25
7996	4983570,11	5239339,15	45,066968	34,728304	Метод спутниковых геодезических измерений (определений)	0,25
7997	4983578,11	5239339,08	45,067040	34,728302	Метод спутниковых геодезических измерений (определений)	0,25

(1)	(2)	(3)	(4)	(5)	(6)	(7)
7998	4983584,90	5239338,52	45,067101	34,728294	Метод спутниковых геодезических измерений (определений)	0,25
7999	4983594,58	5239335,84	45,067188	34,728259	Метод спутниковых геодезических измерений (определений)	0,25
8000	4983615,86	5239331,65	45,067379	34,728203	Метод спутниковых геодезических измерений (определений)	0,25
8001	4983622,54	5239330,12	45,067439	34,728183	Метод спутниковых геодезических измерений (определений)	0,25
8002	4983627,35	5239326,53	45,067482	34,728136	Метод спутниковых геодезических измерений (определений)	0,25
8003	4983632,85	5239321,09	45,067531	34,728067	Метод спутниковых геодезических измерений (определений)	0,25
8004	4983638,67	5239316,72	45,067583	34,728010	Метод спутниковых геодезических измерений (определений)	0,25
8005	4983647,92	5239313,43	45,067666	34,727968	Метод спутниковых геодезических измерений (определений)	0,25
8006	4983667,97	5239309,77	45,067846	34,727919	Метод спутниковых геодезических измерений (определений)	0,25
8007	4983679,76	5239308,61	45,067952	34,727903	Метод спутниковых геодезических измерений (определений)	0,25
8008	4983690,42	5239309,19	45,068048	34,727909	Метод спутниковых геодезических измерений (определений)	0,25
8009	4983698,62	5239311,31	45,068122	34,727934	Метод спутниковых геодезических измерений (определений)	0,25
8010	4983711,59	5239315,69	45,068239	34,727989	Метод спутниковых геодезических измерений (определений)	0,25
8011	4983718,90	5239318,05	45,068305	34,728018	Метод спутниковых геодезических измерений (определений)	0,25
8012	4983725,44	5239320,16	45,068364	34,728044	Метод спутниковых геодезических измерений (определений)	0,25
8013	4983729,77	5239320,20	45,068403	34,728044	Метод спутниковых геодезических измерений (определений)	0,25

(1)	(2)	(3)	(4)	(5)	(6)	(7)
8014	4983735,03	5239317,33	45,068450	34,728007	Метод спутниковых геодезических измерений (определений)	0,25
8015	4983739,63	5239311,64	45,068491	34,727934	Метод спутниковых геодезических измерений (определений)	0,25
8016	4983746,64	5239299,32	45,068553	34,727776	Метод спутниковых геодезических измерений (определений)	0,25
8017	4983750,96	5239289,69	45,068591	34,727654	Метод спутниковых геодезических измерений (определений)	0,25
8018	4983753,42	5239277,19	45,068612	34,727495	Метод спутниковых геодезических измерений (определений)	0,25
8019	4983756,28	5239267,86	45,068637	34,727376	Метод спутниковых геодезических измерений (определений)	0,25
8020	4983761,96	5239255,61	45,068687	34,727220	Метод спутниковых геодезических измерений (определений)	0,25
8021	4983765,28	5239245,49	45,068716	34,727091	Метод спутниковых геодезических измерений (определений)	0,25
8022	4983766,25	5239236,59	45,068724	34,726978	Метод спутниковых геодезических измерений (определений)	0,25
8023	4983766,02	5239226,27	45,068721	34,726847	Метод спутниковых геодезических измерений (определений)	0,25
8024	4983765,12	5239216,03	45,068712	34,726717	Метод спутниковых геодезических измерений (определений)	0,25
8025	4983764,97	5239207,35	45,068710	34,726607	Метод спутниковых геодезических измерений (определений)	0,25
8026	4983766,61	5239199,12	45,068724	34,726502	Метод спутниковых геодезических измерений (определений)	0,25
8027	4983768,70	5239190,06	45,068742	34,726387	Метод спутниковых геодезических измерений (определений)	0,25
8028	4983770,11	5239181,88	45,068754	34,726283	Метод спутниковых геодезических измерений (определений)	0,25
8029	4983771,44	5239170,55	45,068765	34,726138	Метод спутниковых геодезических измерений (определений)	0,25

(1)	(2)	(3)	(4)	(5)	(6)	(7)
8030	4983773,64	5239161,75	45,068784	34,726026	Метод спутниковых геодезических измерений (определений)	0,25
8031	4983775,05	5239153,57	45,068796	34,725922	Метод спутниковых геодезических измерений (определений)	0,25
8032	4983776,46	5239144,54	45,068808	34,725808	Метод спутниковых геодезических измерений (определений)	0,25
8033	4983778,34	5239134,86	45,068824	34,725685	Метод спутниковых геодезических измерений (определений)	0,25
8034	4983781,08	5239127,40	45,068848	34,725589	Метод спутниковых геодезических измерений (определений)	0,25
8035	4983785,80	5239120,84	45,068890	34,725506	Метод спутниковых геодезических измерений (определений)	0,25
8036	4983791,62	5239116,33	45,068942	34,725448	Метод спутниковых геодезических измерений (определений)	0,25
8037	4983795,34	5239111,41	45,068975	34,725385	Метод спутниковых геодезических измерений (определений)	0,25
8038	4983798,65	5239103,56	45,069004	34,725285	Метод спутниковых геодезических измерений (определений)	0,25
8039	4983802,60	5239096,90	45,069039	34,725200	Метод спутниковых геодезических измерений (определений)	0,25
8040	4983808,45	5239089,47	45,069091	34,725104	Метод спутниковых геодезических измерений (определений)	0,25
8041	4983812,44	5239079,50	45,069126	34,724977	Метод спутниковых геодезических измерений (определений)	0,25
8042	4983813,51	5239071,71	45,069135	34,724878	Метод спутниковых геодезических измерений (определений)	0,25
8043	4983813,60	5239062,14	45,069135	34,724757	Метод спутниковых геодезических измерений (определений)	0,25
8044	4983814,82	5239051,03	45,069145	34,724616	Метод спутниковых геодезических измерений (определений)	0,25
8045	4983817,12	5239042,86	45,069165	34,724512	Метод спутниковых геодезических измерений (определений)	0,25

(1)	(2)	(3)	(4)	(5)	(6)	(7)
8046	4983822,31	5239034,48	45,069211	34,724405	Метод спутниковых геодезических измерений (определений)	0,25
8047	4983828,87	5239022,81	45,069269	34,724256	Метод спутниковых геодезических измерений (определений)	0,25
8048	4983833,42	5239011,74	45,069309	34,724115	Метод спутниковых геодезических измерений (определений)	0,25
8049	4983837,64	5239000,44	45,069346	34,723971	Метод спутниковых геодезических измерений (определений)	0,25
8050	4983846,01	5238985,89	45,069420	34,723785	Метод спутниковых геодезических измерений (определений)	0,25
8051	4983853,23	5238974,62	45,069484	34,723641	Метод спутниковых геодезических измерений (определений)	0,25
8052	4983855,62	5238968,97	45,069505	34,723569	Метод спутниковых геодезических измерений (определений)	0,25
8053	4983854,99	5238964,63	45,069499	34,723514	Метод спутниковых геодезических измерений (определений)	0,25
8054	4983852,13	5238961,51	45,069473	34,723475	Метод спутниковых геодезических измерений (определений)	0,25
8055	4983846,72	5238958,17	45,069424	34,723433	Метод спутниковых геодезических измерений (определений)	0,25
8056	4983841,88	5238952,59	45,069380	34,723362	Метод спутниковых геодезических измерений (определений)	0,25
8057	4983838,97	5238942,89	45,069353	34,723240	Метод спутниковых геодезических измерений (определений)	0,25
8058	4983840,26	5238935,57	45,069364	34,723147	Метод спутниковых геодезических измерений (определений)	0,25
8059	4983842,66	5238928,36	45,069385	34,723055	Метод спутниковых геодезических измерений (определений)	0,25
8060	4983843,40	5238920,79	45,069391	34,722959	Метод спутниковых геодезических измерений (определений)	0,25
8061	4983842,81	5238912,77	45,069385	34,722857	Метод спутниковых геодезических измерений (определений)	0,25

(1)	(2)	(3)	(4)	(5)	(6)	(7)
8062	4983842,78	5238904,09	45,069384	34,722747	Метод спутниковых геодезических измерений (определений)	0,25
8063	4983845,65	5238896,32	45,069409	34,722648	Метод спутниковых геодезических измерений (определений)	0,25
8064	4983848,36	5238891,64	45,069433	34,722588	Метод спутниковых геодезических измерений (определений)	0,25
8065	4983850,20	5238885,42	45,069449	34,722509	Метод спутниковых геодезических измерений (определений)	0,25
8066	4983850,38	5238877,94	45,069450	34,722414	Метод спутниковых геодезических измерений (определений)	0,25
8067	4983848,11	5238871,08	45,069429	34,722327	Метод спутниковых геодезических измерений (определений)	0,25
8068	4983846,30	5238862,70	45,069412	34,722221	Метод спутниковых геодезических измерений (определений)	0,25
8069	4983847,85	5238852,70	45,069425	34,722094	Метод спутниковых геодезических измерений (определений)	0,25
8070	4983851,77	5238838,25	45,069459	34,721910	Метод спутниковых геодезических измерений (определений)	0,25
8071	4983852,72	5238831,74	45,069467	34,721827	Метод спутниковых геодезических измерений (определений)	0,25
8072	4983851,77	5238826,46	45,069458	34,721760	Метод спутниковых геодезических измерений (определений)	0,25
8073	4983849,03	5238821,93	45,069433	34,721703	Метод спутниковых геодезических измерений (определений)	0,25
8074	4983838,78	5238811,45	45,069340	34,721571	Метод спутниковых геодезических измерений (определений)	0,25
8075	4983833,19	5238804,45	45,069289	34,721483	Метод спутниковых геодезических измерений (определений)	0,25
8076	4983829,04	5238797,18	45,069251	34,721391	Метод спутниковых геодезических измерений (определений)	0,25
8077	4983823,75	5238791,68	45,069203	34,721322	Метод спутниковых геодезических измерений (определений)	0,25

(1)	(2)	(3)	(4)	(5)	(6)	(7)
8078	4983812,60	5238784,89	45,069102	34,721237	Метод спутниковых геодезических измерений (определений)	0,25
8079	4983796,10	5238777,02	45,068953	34,721139	Метод спутниковых геодезических измерений (определений)	0,25
8080	4983789,50	5238770,71	45,068893	34,721060	Метод спутниковых геодезических измерений (определений)	0,25
8081	4983783,20	5238755,06	45,068835	34,720862	Метод спутниковых геодезических измерений (определений)	0,25
8082	4983776,37	5238737,49	45,068772	34,720639	Метод спутниковых геодезических измерений (определений)	0,25
8083	4983775,47	5238727,03	45,068763	34,720507	Метод спутниковых геодезических измерений (определений)	0,25
8084	4983775,81	5238715,91	45,068765	34,720365	Метод спутниковых геодезических измерений (определений)	0,25
8085	4983779,03	5238704,78	45,068793	34,720224	Метод спутниковых геодезических измерений (определений)	0,25
8086	4983784,01	5238695,38	45,068837	34,720104	Метод спутниковых геодезических измерений (определений)	0,25
8087	4983791,07	5238688,68	45,068900	34,720018	Метод спутниковых геодезических измерений (определений)	0,25
8088	4983800,90	5238684,12	45,068988	34,719959	Метод спутниковых геодезических измерений (определений)	0,25
8089	4983808,83	5238679,46	45,069059	34,719899	Метод спутниковых геодезических измерений (определений)	0,25
8090	4983813,34	5238673,92	45,069099	34,719828	Метод спутниковых геодезических измерений (определений)	0,25
8091	4983815,95	5238666,86	45,069122	34,719738	Метод спутниковых геодезических измерений (определений)	0,25
8092	4983817,27	5238657,34	45,069133	34,719617	Метод спутниковых геодезических измерений (определений)	0,25
8093	4983817,83	5238646,00	45,069137	34,719473	Метод спутниковых геодезических измерений (определений)	0,25

(1)	(2)	(3)	(4)	(5)	(6)	(7)
8094	4983818,62	5238633,00	45,069143	34,719308	Метод спутниковых геодезических измерений (определений)	0,25
8095	4983821,22	5238616,66	45,069165	34,719100	Метод спутниковых геодезических измерений (определений)	0,25
8096	4983826,00	5238605,37	45,069207	34,718956	Метод спутниковых геодезических измерений (определений)	0,25
8097	4983831,86	5238595,81	45,069259	34,718834	Метод спутниковых геодезических измерений (определений)	0,25
8098	4983839,93	5238588,94	45,069331	34,718746	Метод спутниковых геодезических измерений (определений)	0,25
8099	4983849,92	5238579,83	45,069420	34,718629	Метод спутниковых геодезических измерений (определений)	0,25
8100	4983857,86	5238574,63	45,069491	34,718562	Метод спутниковых геодезических измерений (определений)	0,25
8101	4983866,09	5238573,69	45,069565	34,718549	Метод спутниковых геодезических измерений (определений)	0,25
8102	4983872,84	5238576,67	45,069626	34,718586	Метод спутниковых геодезических измерений (определений)	0,25
8103	4983877,24	5238581,76	45,069666	34,718650	Метод спутниковых геодезических измерений (определений)	0,25
8104	4983885,72	5238588,76	45,069743	34,718738	Метод спутниковых геодезических измерений (определений)	0,25
8105	4983892,38	5238590,81	45,069803	34,718763	Метод спутниковых геодезических измерений (определений)	0,25
8106	4983898,94	5238590,22	45,069862	34,718755	Метод спутниковых геодезических измерений (определений)	0,25
8107	4983905,53	5238586,91	45,069921	34,718712	Метод спутниковых геодезических измерений (определений)	0,25
8108	4983919,53	5238575,54	45,070046	34,718566	Метод спутниковых геодезических измерений (определений)	0,25
8109	4983925,37	5238570,01	45,070098	34,718495	Метод спутниковых геодезических измерений (определений)	0,25

(1)	(2)	(3)	(4)	(5)	(6)	(7)
8110	4983930,77	5238562,03	45,070146	34,718393	Метод спутниковых геодезических измерений (определений)	0,25
8111	4983934,53	5238553,00	45,070179	34,718278	Метод спутниковых геодезических измерений (определений)	0,25
8112	4983941,44	5238528,97	45,070239	34,717972	Метод спутниковых геодезических измерений (определений)	0,25
8113	4983945,74	5238521,69	45,070277	34,717879	Метод спутниковых геодезических измерений (определений)	0,25
8114	4983951,64	5238519,39	45,070330	34,717849	Метод спутниковых геодезических измерений (определений)	0,25
8115	4983956,86	5238519,99	45,070377	34,717856	Метод спутниковых геодезических измерений (определений)	0,25
8116	4983960,73	5238521,92	45,070412	34,717880	Метод спутниковых геодезических измерений (определений)	0,25
8117	4983966,04	5238524,95	45,070460	34,717918	Метод спутниковых геодезических измерений (определений)	0,25
8118	4983971,36	5238525,65	45,070508	34,717926	Метод спутниковых геодезических измерений (определений)	0,25
8119	4983976,26	5238524,34	45,070552	34,717909	Метод спутниковых геодезических измерений (определений)	0,25
8120	4983981,41	5238520,39	45,070598	34,717858	Метод спутниковых геодезических измерений (определений)	0,25
8121	4983986,26	5238514,46	45,070641	34,717782	Метод спутниковых геодезических измерений (определений)	0,25
8122	4983993,57	5238505,23	45,070706	34,717664	Метод спутниковых геодезических измерений (определений)	0,25
8123	4984000,32	5238497,18	45,070766	34,717561	Метод спутниковых геодезических измерений (определений)	0,25
8124	4984006,80	5238481,57	45,070823	34,717362	Метод спутниковых геодезических измерений (определений)	0,25
8125	4984009,03	5238469,05	45,070842	34,717202	Метод спутниковых геодезических измерений (определений)	0,25

(1)	(2)	(3)	(4)	(5)	(6)	(7)
8126	4984009,48	5238458,03	45,070845	34,717063	Метод спутниковых геодезических измерений (определений)	0,25
8127	4984009,60	5238445,22	45,070845	34,716900	Метод спутниковых геодезических измерений (определений)	0,25
8128	4984011,73	5238431,78	45,070863	34,716729	Метод спутниковых геодезических измерений (определений)	0,25
8129	4984014,96	5238419,41	45,070891	34,716571	Метод спутниковых геодезических измерений (определений)	0,25
8130	4984020,38	5238410,11	45,070939	34,716453	Метод спутниковых геодезических измерений (определений)	0,25
8131	4984025,45	5238402,75	45,070984	34,716359	Метод спутниковых геодезических измерений (определений)	0,25
8132	4984036,56	5238392,32	45,071083	34,716225	Метод спутниковых геодезических измерений (определений)	0,25
8133	4984050,80	5238379,62	45,071210	34,716062	Метод спутниковых геодезических измерений (определений)	0,25
8134	4984061,37	5238367,58	45,071304	34,715908	Метод спутниковых геодезических измерений (определений)	0,25
8135	4984070,48	5238356,11	45,071385	34,715761	Метод спутниковых геодезических измерений (определений)	0,25
8136	4984078,61	5238343,82	45,071457	34,715604	Метод спутниковых геодезических измерений (определений)	0,25
8137	4984087,36	5238334,61	45,071535	34,715486	Метод спутниковых геодезических измерений (определений)	0,25
8138	4984097,46	5238323,82	45,071625	34,715348	Метод спутниковых геодезических измерений (определений)	0,25
8139	4984110,24	5238312,68	45,071739	34,715205	Метод спутниковых геодезических измерений (определений)	0,25
8140	4984129,85	5238296,65	45,071914	34,714999	Метод спутниковых геодезических измерений (определений)	0,25
8141	4984137,70	5238289,81	45,071984	34,714911	Метод спутниковых геодезических измерений (определений)	0,25

(1)	(2)	(3)	(4)	(5)	(6)	(7)
8142	4984144,77	5238282,79	45,072047	34,714821	Метод спутниковых геодезических измерений (определений)	0,25
8143	4984149,04	5238276,83	45,072085	34,714745	Метод спутниковых геодезических измерений (определений)	0,25
8144	4984156,35	5238269,50	45,072150	34,714651	Метод спутниковых геодезических измерений (определений)	0,25
8145	4984164,05	5238265,01	45,072219	34,714593	Метод спутниковых геодезических измерений (определений)	0,25
8146	4984171,63	5238264,37	45,072287	34,714584	Метод спутниковых геодезических измерений (определений)	0,25
8147	4984176,48	5238267,82	45,072331	34,714627	Метод спутниковых геодезических измерений (определений)	0,25
8148	4984179,31	5238273,92	45,072357	34,714704	Метод спутниковых геодезических измерений (определений)	0,25
8149	4984180,25	5238280,44	45,072366	34,714787	Метод спутниковых геодезических измерений (определений)	0,25
8150	4984181,19	5238287,23	45,072375	34,714873	Метод спутниковых геодезических измерений (определений)	0,25
8151	4984183,02	5238293,23	45,072392	34,714949	Метод спутниковых геодезических измерений (определений)	0,25
8152	4984186,31	5238296,89	45,072422	34,714995	Метод спутниковых геодезических измерений (определений)	0,25
8153	4984197,94	5238301,49	45,072527	34,715052	Метод спутниковых геодезических измерений (определений)	0,25
8154	4984205,66	5238306,52	45,072597	34,715115	Метод спутниковых геодезических измерений (определений)	0,25
8155	4984213,26	5238314,08	45,072666	34,715210	Метод спутниковых геодезических измерений (определений)	0,25
8156	4984218,57	5238317,14	45,072714	34,715248	Метод спутниковых геодезических измерений (определений)	0,25
8157	4984224,55	5238318,67	45,072768	34,715267	Метод спутниковых геодезических измерений (определений)	0,25

(1)	(2)	(3)	(4)	(5)	(6)	(7)
8158	4984229,55	5238318,58	45,072813	34,715265	Метод спутниковых геодезических измерений (определений)	0,25
8159	4984234,58	5238315,87	45,072858	34,715230	Метод спутниковых геодезических измерений (определений)	0,25
8160	4984238,18	5238311,80	45,072890	34,715178	Метод спутниковых геодезических измерений (определений)	0,25
8161	4984240,69	5238304,99	45,072912	34,715091	Метод спутниковых геодезических измерений (определений)	0,25
8162	4984243,00	5238296,17	45,072932	34,714979	Метод спутниковых геодезических измерений (определений)	0,25
8163	4984247,59	5238292,21	45,072973	34,714928	Метод спутниковых геодезических измерений (определений)	0,25
8164	4984254,18	5238289,27	45,073032	34,714890	Метод спутниковых геодезических измерений (определений)	0,25
8165	4984265,77	5238286,15	45,073136	34,714849	Метод спутниковых геодезических измерений (определений)	0,25
8166	4984276,79	5238284,53	45,073235	34,714827	Метод спутниковых геодезических измерений (определений)	0,25
8167	4984287,91	5238283,48	45,073335	34,714812	Метод спутниковых геодезических измерений (определений)	0,25
8168	4984294,59	5238282,03	45,073395	34,714793	Метод спутниковых геодезических измерений (определений)	0,25
8169	4984299,40	5238279,16	45,073438	34,714756	Метод спутниковых геодезических измерений (определений)	0,25
8170	4984305,24	5238272,85	45,073490	34,714675	Метод спутниковых геодезических измерений (определений)	0,25
8171	4984311,51	5238268,11	45,073546	34,714614	Метод спутниковых геодезических измерений (определений)	0,25
8172	4984320,10	5238265,36	45,073623	34,714578	Метод спутниковых геодезических измерений (определений)	0,25
8173	4984331,02	5238262,54	45,073721	34,714541	Метод спутниковых геодезических измерений (определений)	0,25

(1)	(2)	(3)	(4)	(5)	(6)	(7)
8174	4984340,27	5238259,49	45,073804	34,714501	Метод спутниковых геодезических измерений (определений)	0,25
8175	4984348,76	5238255,01	45,073880	34,714443	Метод спутниковых геодезических измерений (определений)	0,25
8176	4984358,84	5238248,07	45,073970	34,714354	Метод спутниковых геодезических измерений (определений)	0,25
8177	4984367,02	5238240,92	45,074043	34,714262	Метод спутниковых геодезических измерений (определений)	0,25
8178	4984372,52	5238234,68	45,074092	34,714182	Метод спутниковых геодезических измерений (определений)	0,25
8179	4984379,72	5238226,79	45,074156	34,714081	Метод спутниковых геодезических измерений (определений)	0,25
8180	4984386,60	5238215,69	45,074217	34,713939	Метод спутниковых геодезических измерений (определений)	0,25
8181	4984393,69	5238205,75	45,074280	34,713812	Метод спутниковых геодезических измерений (определений)	0,25
8182	4984399,77	5238197,52	45,074334	34,713707	Метод спутниковых геодезических измерений (определений)	0,25
8183	4984406,42	5238189,96	45,074393	34,713610	Метод спутниковых геодезических измерений (определений)	0,25
8184	4984412,59	5238183,56	45,074448	34,713528	Метод спутниковых геодезических измерений (определений)	0,25
8185	4984418,63	5238179,45	45,074502	34,713475	Метод спутниковых геодезических измерений (определений)	0,25
8186	4984426,43	5238177,15	45,074572	34,713445	Метод спутниковых геодезических измерений (определений)	0,25
8187	4984434,21	5238177,22	45,074642	34,713445	Метод спутниковых геодезических измерений (определений)	0,25
8188	4984440,96	5238179,27	45,074703	34,713470	Метод спутниковых геодезических измерений (определений)	0,25
8189	4984449,38	5238182,42	45,074779	34,713509	Метод спутниковых геодезических измерений (определений)	0,25

(1)	(2)	(3)	(4)	(5)	(6)	(7)
8190	4984455,60	5238184,37	45,074835	34,713533	Метод спутниковых геодезических измерений (определений)	0,25
8191	4984462,04	5238183,81	45,074893	34,713525	Метод спутниковых геодезических измерений (определений)	0,25
8192	4984469,84	5238181,82	45,074963	34,713499	Метод спутниковых геодезических измерений (определений)	0,25
8193	4984480,90	5238175,49	45,075062	34,713417	Метод спутниковых геодезических измерений (определений)	0,25
8194	4984491,10	5238166,83	45,075153	34,713306	Метод спутниковых геодезических измерений (определений)	0,25
8195	4984499,09	5238157,55	45,075224	34,713187	Метод спутниковых геодезических измерений (определений)	0,25
8196	4984508,23	5238143,52	45,075305	34,713008	Метод спутниковых геодезических измерений (определений)	0,25
8197	4984521,51	5238125,93	45,075423	34,712783	Метод спутниковых геодезических измерений (определений)	0,25
8198	4984530,03	5238118,70	45,075499	34,712690	Метод спутниковых геодезических измерений (определений)	0,25
8199	4984539,75	5238112,64	45,075586	34,712611	Метод спутниковых геодезических измерений (определений)	0,25
8200	4984554,97	5238103,75	45,075722	34,712497	Метод спутниковых геодезических измерений (определений)	0,25
8201	4984567,95	5238093,16	45,075838	34,712361	Метод спутниковых геодезических измерений (определений)	0,25
8202	4984575,70	5238085,12	45,075907	34,712258	Метод спутниковых геодезических измерений (определений)	0,25
8203	4984581,92	5238074,47	45,075962	34,712122	Метод спутниковых геодезических измерений (определений)	0,25
8204	4984585,38	5238062,06	45,075992	34,711964	Метод спутниковых геодезических измерений (определений)	0,25
8205	4984588,34	5238042,10	45,076017	34,711710	Метод спутниковых геодезических измерений (определений)	0,25

(1)	(2)	(3)	(4)	(5)	(6)	(7)
8206	4984591,89	5238020,56	45,076047	34,711436	Метод спутниковых геодезических измерений (определений)	0,25
8207	4984594,22	5238010,49	45,076067	34,711308	Метод спутниковых геодезических измерений (определений)	0,25
8208	4984598,29	5238003,13	45,076103	34,711214	Метод спутниковых геодезических измерений (определений)	0,25
8209	4984608,28	5237993,30	45,076192	34,711088	Метод спутниковых геодезических измерений (определений)	0,25
8210	4984616,93	5237983,33	45,076269	34,710960	Метод спутниковых геодезических измерений (определений)	0,25
8211	4984622,56	5237975,58	45,076319	34,710861	Метод спутниковых геодезических измерений (определений)	0,25
8212	4984626,56	5237964,91	45,076354	34,710725	Метод спутниковых геодезических измерений (определений)	0,25
8213	4984627,79	5237952,39	45,076364	34,710566	Метод спутниковых геодезических измерений (определений)	0,25
8214	4984630,12	5237929,42	45,076383	34,710274	Метод спутниковых геодезических измерений (определений)	0,25
8215	4984635,48	5237915,61	45,076430	34,710098	Метод спутниковых геодезических измерений (определений)	0,25
8216	4984642,13	5237907,39	45,076489	34,709993	Метод спутниковых геодезических измерений (определений)	0,25
8217	4984656,12	5237896,98	45,076614	34,709859	Метод спутниковых геодезических измерений (определений)	0,25
8218	4984671,31	5237888,94	45,076750	34,709755	Метод спутниковых геодезических измерений (определений)	0,25
8219	4984688,08	5237878,87	45,076900	34,709625	Метод спутниковых геодезических измерений (определений)	0,25
8220	4984702,76	5237867,45	45,077031	34,709478	Метод спутниковых геодезических измерений (определений)	0,25
8221	4984712,87	5237855,27	45,077121	34,709322	Метод спутниковых геодезических измерений (определений)	0,25

(1)	(2)	(3)	(4)	(5)	(6)	(7)
8222	4984719,08	5237845,86	45,077176	34,709202	Метод спутниковых геодезических измерений (определений)	0,25
8223	4984727,20	5237833,36	45,077248	34,709042	Метод спутниковых геодезических измерений (определений)	0,25
8224	4984736,70	5237817,54	45,077332	34,708840	Метод спутниковых геодезических измерений (определений)	0,25
8225	4984742,91	5237808,00	45,077387	34,708718	Метод спутниковых геодезических измерений (определений)	0,25
8226	4984750,48	5237794,52	45,077454	34,708546	Метод спутниковых геодезических измерений (определений)	0,25
8227	4984759,81	5237783,98	45,077537	34,708411	Метод спутниковых геодезических измерений (определений)	0,25
8228	4984768,34	5237775,95	45,077613	34,708308	Метод спутниковых геодезических измерений (определений)	0,25
8229	4984787,50	5237760,15	45,077784	34,708105	Метод спутниковых геодезических измерений (определений)	0,25
8230	4984794,58	5237751,94	45,077847	34,707999	Метод спутниковых геодезических измерений (определений)	0,25
8231	4984800,33	5237743,50	45,077898	34,707892	Метод спутниковых геодезических измерений (определений)	0,25
8232	4984803,86	5237735,28	45,077929	34,707787	Метод спутниковых геодезических измерений (определений)	0,25
8233	4984806,86	5237724,03	45,077955	34,707644	Метод спутниковых геодезических измерений (определений)	0,25
8234	4984808,53	5237711,94	45,077969	34,707490	Метод спутниковых геодезических измерений (определений)	0,25
8235	4984811,97	5237701,25	45,077999	34,707354	Метод спутниковых геодезических измерений (определений)	0,25
8236	4984816,47	5237695,01	45,078039	34,707274	Метод спутниковых геодезических измерений (определений)	0,25
8237	4984822,64	5237689,23	45,078094	34,707200	Метод спутниковых геодезических измерений (определений)	0,25

(1)	(2)	(3)	(4)	(5)	(6)	(7)
8238	4984829,15	5237684,18	45,078152	34,707135	Метод спутниковых геодезических измерений (определений)	0,25
8239	4984835,65	5237677,62	45,078210	34,707051	Метод спутниковых геодезических измерений (определений)	0,25
8240	4984840,36	5237674,38	45,078252	34,707009	Метод спутниковых геодезических измерений (определений)	0,25
8241	4984849,95	5237669,65	45,078338	34,706948	Метод спутниковых геодезических измерений (определений)	0,25
8242	4984858,35	5237663,83	45,078413	34,706873	Метод спутниковых геодезических измерений (определений)	0,25
8243	4984865,83	5237660,11	45,078480	34,706825	Метод спутниковых геодезических измерений (определений)	0,25
8244	4984871,38	5237660,81	45,078530	34,706833	Метод спутниковых геодезических измерений (определений)	0,25
8245	4984875,37	5237663,12	45,078566	34,706862	Метод спутниковых геодезических измерений (определений)	0,25
8246	4984881,78	5237666,51	45,078624	34,706904	Метод спутниковых геодезических измерений (определений)	0,25
8247	4984888,20	5237668,38	45,078682	34,706927	Метод спутниковых геодезических измерений (определений)	0,25
8248	4984898,09	5237667,85	45,078771	34,706919	Метод спутниковых геодезических измерений (определений)	0,25
8249	4984911,22	5237666,70	45,078889	34,706903	Метод спутниковых геодезических измерений (определений)	0,25
8250	4984924,57	5237666,61	45,079009	34,706900	Метод спутниковых геодезических измерений (определений)	0,25
8251	4984942,35	5237666,22	45,079169	34,706893	Метод спутниковых геодезических измерений (определений)	0,25
8252	4984955,59	5237664,87	45,079288	34,706874	Метод спутниковых геодезических измерений (определений)	0,25
8253	4984964,36	5237665,58	45,079367	34,706882	Метод спутниковых геодезических измерений (определений)	0,25

(1)	(2)	(3)	(4)	(5)	(6)	(7)
8254	4984973,13	5237666,92	45,079446	34,706898	Метод спутниковых геодезических измерений (определений)	0,25
8255	4984982,46	5237667,64	45,079530	34,706906	Метод спутниковых геодезических измерений (определений)	0,25
8256	4984990,80	5237666,86	45,079605	34,706895	Метод спутниковых геодезических измерений (определений)	0,25
8257	4984999,93	5237664,91	45,079687	34,706869	Метод спутниковых геодезических измерений (определений)	0,25
8258	4985014,11	5237659,61	45,079814	34,706800	Метод спутниковых геодезических измерений (определений)	0,25
8259	4985019,60	5237655,58	45,079863	34,706748	Метод спутниковых геодезических измерений (определений)	0,25
8260	4985023,21	5237649,46	45,079895	34,706670	Метод спутниковых геодезических измерений (определений)	0,25
8261	4985024,51	5237640,98	45,079906	34,706562	Метод спутниковых геодезических измерений (определений)	0,25
8262	4985023,61	5237630,42	45,079897	34,706428	Метод спутниковых геодезических измерений (определений)	0,25
8263	4985022,06	5237619,60	45,079882	34,706291	Метод спутниковых геодезических измерений (определений)	0,25
8264	4985020,96	5237607,40	45,079871	34,706136	Метод спутниковых геодезических измерений (определений)	0,25
8265	4985023,17	5237597,25	45,079890	34,706007	Метод спутниковых геодезических измерений (определений)	0,25
8266	4985028,40	5237585,02	45,079936	34,705851	Метод спутниковых геодезических измерений (определений)	0,25
8267	4985035,91	5237578,15	45,080003	34,705763	Метод спутниковых геодезических измерений (определений)	0,25
8268	4985045,66	5237569,43	45,080090	34,705651	Метод спутниковых геодезических измерений (определений)	0,25
8269	4985055,27	5237563,71	45,080176	34,705577	Метод спутниковых геодезических измерений (определений)	0,25

(1)	(2)	(3)	(4)	(5)	(6)	(7)
8270	4985066,32	5237559,71	45,080275	34,705525	Метод спутниковых геодезических измерений (определений)	0,25
8271	4985076,68	5237558,17	45,080368	34,705504	Метод спутниковых геодезических измерений (определений)	0,25
8272	4985089,58	5237556,40	45,080484	34,705480	Метод спутниковых геодезических измерений (определений)	0,25
8273	4985100,27	5237554,23	45,080580	34,705451	Метод спутниковых геодезических измерений (определений)	0,25
8274	4985111,87	5237550,50	45,080684	34,705402	Метод спутниковых геодезических измерений (определений)	0,25
8275	4985124,46	5237546,90	45,080797	34,705355	Метод спутниковых геодезических измерений (определений)	0,25
8276	4985131,73	5237543,12	45,080862	34,705306	Метод спутниковых геодезических измерений (определений)	0,25
8277	4985136,56	5237536,96	45,080905	34,705227	Метод спутниковых геодезических измерений (определений)	0,25
8278	4985137,19	5237529,63	45,080910	34,705134	Метод спутниковых геодезических измерений (определений)	0,25
8279	4985135,61	5237520,57	45,080895	34,705019	Метод спутниковых геодезических измерений (определений)	0,25
8280	4985132,93	5237511,41	45,080870	34,704903	Метод спутниковых геодезических измерений (определений)	0,25
8281	4985132,95	5237497,30	45,080869	34,704724	Метод спутниковых геодезических измерений (определений)	0,25
8282	4985137,32	5237482,62	45,080907	34,704537	Метод спутниковых геодезических измерений (определений)	0,25
8283	4985142,09	5237472,27	45,080949	34,704405	Метод спутниковых геодезических измерений (определений)	0,25
8284	4985146,74	5237462,39	45,080990	34,704279	Метод спутниковых геодезических измерений (определений)	0,25
8285	4985148,52	5237451,56	45,081005	34,704141	Метод спутниковых геодезических измерений (определений)	0,25

(1)	(2)	(3)	(4)	(5)	(6)	(7)
8286	4985149,96	5237440,14	45,081017	34,703996	Метод спутниковых геодезических измерений (определений)	0,25
8287	4985153,97	5237429,01	45,081052	34,703854	Метод спутниковых геодезических измерений (определений)	0,25
8288	4985158,84	5237420,39	45,081095	34,703744	Метод спутниковых геодезических измерений (определений)	0,25
8289	4985165,01	5237414,47	45,081150	34,703668	Метод спутниковых геодезических измерений (определений)	0,25
8290	4985177,07	5237408,38	45,081258	34,703589	Метод спутниковых геодезических измерений (определений)	0,25
8291	4985189,32	5237405,32	45,081368	34,703549	Метод спутниковых геодезических измерений (определений)	0,25
8292	4985199,66	5237404,34	45,081461	34,703535	Метод спутниковых геодезических измерений (определений)	0,25
8293	4985208,79	5237402,76	45,081543	34,703514	Метод спутниковых геодезических измерений (определений)	0,25
8294	4985218,48	5237401,75	45,081630	34,703500	Метод спутниковых геодезических измерений (определений)	0,25
8295	4985231,04	5237401,88	45,081743	34,703500	Метод спутниковых геодезических измерений (определений)	0,25
8296	4985240,69	5237402,62	45,081830	34,703508	Метод спутниковых геодезических измерений (определений)	0,25
8297	4985261,79	5237404,30	45,082020	34,703527	Метод спутниковых геодезических измерений (определений)	0,25
8298	4985271,68	5237404,66	45,082109	34,703530	Метод спутниковых геодезических измерений (определений)	0,25
8299	4985280,35	5237404,49	45,082187	34,703527	Метод спутниковых геодезических измерений (определений)	0,25
8300	4985287,15	5237402,74	45,082248	34,703504	Метод спутниковых геодезических измерений (определений)	0,25
8301	4985292,97	5237398,01	45,082300	34,703443	Метод спутниковых геодезических измерений (определений)	0,25

(1)	(2)	(3)	(4)	(5)	(6)	(7)
8302	4985297,16	5237391,99	45,082337	34,703366	Метод спутниковых геодезических измерений (определений)	0,25
8303	4985299,01	5237383,66	45,082353	34,703260	Метод спутниковых геодезических измерений (определений)	0,25
8304	4985299,76	5237375,32	45,082359	34,703154	Метод спутниковых геодезических измерений (определений)	0,25
8305	4985300,74	5237366,28	45,082367	34,703039	Метод спутниковых геодезических измерений (определений)	0,25
8306	4985302,60	5237358,25	45,082383	34,702937	Метод спутниковых геодезических измерений (определений)	0,25
8307	4985306,34	5237350,66	45,082416	34,702840	Метод спутниковых геодезических измерений (определений)	0,25
8308	4985311,07	5237344,64	45,082458	34,702763	Метод спутниковых геодезических измерений (определений)	0,25
8309	4985317,56	5237338,89	45,082516	34,702689	Метод спутниковых геодезических измерений (определений)	0,25
8310	4985325,74	5237333,44	45,082589	34,702619	Метод спутниковых геодезических измерений (определений)	0,25
8311	4985334,34	5237328,43	45,082666	34,702554	Метод спутниковых геодезических измерений (определений)	0,25
8312	4985344,39	5237324,28	45,082756	34,702500	Метод спутниковых геодезических измерений (определений)	0,25
8313	4985354,09	5237321,14	45,082843	34,702459	Метод спутниковых геодезических измерений (определений)	0,25
8314	4985361,77	5237319,48	45,082912	34,702437	Метод спутниковых геодезических измерений (определений)	0,25
8315	4985371,45	5237317,91	45,082999	34,702416	Метод спутниковых геодезических измерений (определений)	0,25
8316	4985382,47	5237316,51	45,083098	34,702396	Метод спутниковых геодезических измерений (определений)	0,25
8317	4985396,50	5237314,78	45,083224	34,702373	Метод спутниковых геодезических измерений (определений)	0,25

(1)	(2)	(3)	(4)	(5)	(6)	(7)
8318	4985405,96	5237313,60	45,083309	34,702357	Метод спутниковых геодезических измерений (определений)	0,25
8319	4985415,20	5237311,82	45,083392	34,702333	Метод спутниковых геодезических измерений (определений)	0,25
8320	4985421,55	5237309,98	45,083449	34,702309	Метод спутниковых геодезических измерений (определений)	0,25
8321	4985429,89	5237308,34	45,083524	34,702287	Метод спутниковых геодезических измерений (определений)	0,25
8322	4985437,58	5237307,53	45,083593	34,702276	Метод спутниковых геодезических измерений (определений)	0,25
8323	4985443,14	5237307,53	45,083643	34,702275	Метод спутниковых геодезических измерений (определений)	0,25
8324	4985447,01	5237309,84	45,083678	34,702304	Метод спутниковых геодезических измерений (определений)	0,25
8325	4985448,63	5237313,63	45,083693	34,702352	Метод спутниковых геодезических измерений (определений)	0,25
8326	4985448,93	5237317,83	45,083696	34,702405	Метод спутниковых геодезических измерений (определений)	0,25
8327	4985451,01	5237321,44	45,083715	34,702451	Метод спутниковых геодезических измерений (определений)	0,25
8328	4985455,19	5237325,11	45,083753	34,702497	Метод спутниковых геодезических измерений (определений)	0,25
8329	4985461,81	5237330,39	45,083813	34,702563	Метод спутниковых геодезических измерений (определений)	0,25
8330	4985466,12	5237332,79	45,083852	34,702593	Метод спутниковых геодезических измерений (определений)	0,25
8331	4985470,78	5237333,46	45,083894	34,702601	Метод спутниковых геодезических измерений (определений)	0,25
8332	4985479,11	5237333,31	45,083969	34,702598	Метод спутниковых геодезических измерений (определений)	0,25
8333	4985489,78	5237334,13	45,084065	34,702607	Метод спутниковых геодезических измерений (определений)	0,25

(1)	(2)	(3)	(4)	(5)	(6)	(7)
8334	4985498,30	5237337,58	45,084142	34,702650	Метод спутниковых геодезических измерений (определений)	0,25
8335	4985505,24	5237343,80	45,084205	34,702728	Метод спутниковых геодезических измерений (определений)	0,25
8336	4985511,37	5237353,08	45,084261	34,702845	Метод спутниковых геодезических измерений (определений)	0,25
8337	4985521,07	5237371,99	45,084350	34,703084	Метод спутниковых геодезических измерений (определений)	0,25
8338	4985530,37	5237389,09	45,084435	34,703300	Метод спутниковых геодезических измерений (определений)	0,25
8339	4985540,12	5237403,05	45,084524	34,703476	Метод спутниковых геодезических измерений (определений)	0,25
8340	4985549,87	5237416,75	45,084613	34,703649	Метод спутниковых геодезических измерений (определений)	0,25
8341	4985555,59	5237422,39	45,084665	34,703720	Метод спутниковых геодезических измерений (определений)	0,25
8342	4985560,67	5237425,98	45,084711	34,703765	Метод спутниковых геодезических измерений (определений)	0,25
8343	4985565,89	5237426,69	45,084758	34,703773	Метод спутниковых геодезических измерений (определений)	0,25
8344	4985574,56	5237425,50	45,084836	34,703757	Метод спутниковых геодезических измерений (определений)	0,25
8345	4985586,02	5237425,61	45,084939	34,703757	Метод спутниковых геодезических измерений (определений)	0,25
8346	4985595,34	5237427,20	45,085023	34,703776	Метод спутниковых геодезических измерений (определений)	0,25
8347	4985607,29	5237432,05	45,085131	34,703836	Метод спутниковых геодезических измерений (определений)	0,25
8348	4985622,24	5237438,32	45,085266	34,703914	Метод спутниковых геодезических измерений (определений)	0,25
8349	4985636,86	5237443,37	45,085398	34,703976	Метод спутниковых геодезических измерений (определений)	0,25

(1)	(2)	(3)	(4)	(5)	(6)	(7)
8350	4985654,92	5237448,74	45,085561	34,704042	Метод спутниковых геодезических измерений (определений)	0,25
8351	4985669,46	5237451,41	45,085692	34,704074	Метод спутниковых геодезических измерений (определений)	0,25
8352	4985685,91	5237450,94	45,085840	34,704066	Метод спутниковых геодезических измерений (определений)	0,25
8353	4985698,72	5237448,60	45,085955	34,704035	Метод спутниковых геодезических измерений (определений)	0,25
8354	4985714,78	5237442,47	45,086099	34,703955	Метод спутниковых геодезических измерений (определений)	0,25
8355	4985798,51	5237415,35	45,086850	34,703600	Метод спутниковых геодезических измерений (определений)	0,25
8356	4985816,34	5237411,27	45,087010	34,703546	Метод спутниковых геодезических измерений (определений)	0,25
8357	4985838,58	5237409,36	45,087210	34,703519	Метод спутниковых геодезических измерений (определений)	0,25
8358	4985859,80	5237410,84	45,087401	34,703535	Метод спутниковых геодезических измерений (определений)	0,25
8359	4985895,07	5237418,82	45,087719	34,703632	Метод спутниковых геодезических измерений (определений)	0,25
8360	4985908,94	5237420,69	45,087844	34,703654	Метод спутниковых геодезических измерений (определений)	0,25
8361	4985915,41	5237418,94	45,087902	34,703631	Метод спутниковых геодезических измерений (определений)	0,25
8362	4985919,56	5237414,41	45,087939	34,703573	Метод спутниковых геодезических измерений (определений)	0,25
8363	4985923,56	5237403,51	45,087974	34,703434	Метод спутниковых геодезических измерений (определений)	0,25
8364	4985930,12	5237391,13	45,088032	34,703276	Метод спутниковых геодезических измерений (определений)	0,25
8365	4985937,10	5237382,22	45,088094	34,703162	Метод спутниковых геодезических измерений (определений)	0,25

(1)	(2)	(3)	(4)	(5)	(6)	(7)
8366	4985943,50	5237375,84	45,088151	34,703080	Метод спутниковых геодезических измерений (определений)	0,25
8367	4985947,33	5237369,82	45,088185	34,703003	Метод спутниковых геодезических измерений (определений)	0,25
8368	4985949,86	5237362,67	45,088207	34,702912	Метод спутниковых геодезических измерений (определений)	0,25
8369	4985951,64	5237350,42	45,088222	34,702756	Метод спутниковых геодезических измерений (определений)	0,25
8370	4985955,61	5237343,11	45,088257	34,702663	Метод спутниковых геодезических измерений (определений)	0,25
8371	4985961,87	5237339,88	45,088313	34,702621	Метод спутниковых геодезических измерений (определений)	0,25
8372	4985970,42	5237339,80	45,088390	34,702619	Метод спутниковых геодезических измерений (определений)	0,25
8373	4985983,07	5237342,45	45,088504	34,702651	Метод спутниковых геодезических измерений (определений)	0,25
8374	4986002,46	5237348,54	45,088679	34,702726	Метод спутниковых геодезических измерений (определений)	0,25
8375	4986016,88	5237351,68	45,088809	34,702764	Метод спутниковых геодезических измерений (определений)	0,25
8376	4986030,94	5237356,56	45,088936	34,702824	Метод спутниковых геодезических измерений (определений)	0,25
8377	4986046,31	5237364,87	45,089075	34,702928	Метод спутниковых геодезических измерений (определений)	0,25
8378	4986055,34	5237372,84	45,089157	34,703028	Метод спутниковых геодезических измерений (определений)	0,25
8379	4986062,79	5237383,85	45,089225	34,703167	Метод спутниковых геодезических измерений (определений)	0,25
8380	4986073,96	5237400,26	45,089327	34,703374	Метод спутниковых геодезических измерений (определений)	0,25
8381	4986077,78	5237407,47	45,089362	34,703465	Метод спутниковых геодезических измерений (определений)	0,25

(1)	(2)	(3)	(4)	(5)	(6)	(7)
8382	4986078,60	5237415,36	45,089370	34,703565	Метод спутниковых геодезических измерений (определений)	0,25
8383	4986082,59	5237427,35	45,089407	34,703717	Метод спутниковых геодезических измерений (определений)	0,25
8384	4986088,52	5237434,67	45,089461	34,703809	Метод спутниковых геодезических измерений (определений)	0,25
8385	4986097,05	5237438,75	45,089538	34,703860	Метод спутниковых геодезических измерений (определений)	0,25
8386	4986113,09	5237445,76	45,089683	34,703947	Метод спутниковых геодезических измерений (определений)	0,25
8387	4986128,88	5237455,93	45,089826	34,704074	Метод спутниковых геодезических измерений (определений)	0,25
8388	4986135,35	5237464,50	45,089885	34,704182	Метод спутниковых геодезических измерений (определений)	0,25
8389	4986136,96	5237471,20	45,089900	34,704267	Метод спутниковых геодезических измерений (определений)	0,25
8390	4986136,86	5237481,12	45,089900	34,704393	Метод спутниковых геодезических измерений (определений)	0,25
8391	4986139,23	5237488,22	45,089922	34,704483	Метод спутниковых геодезических измерений (определений)	0,25
8392	4986146,39	5237496,01	45,089987	34,704581	Метод спутниковых геодезических измерений (определений)	0,25
8393	4986155,89	5237500,52	45,090073	34,704637	Метод спутниковых геодезических измерений (определений)	0,25
8394	4986163,46	5237500,20	45,090141	34,704632	Метод спутниковых геодезических измерений (определений)	0,25
8395	4986176,72	5237495,52	45,090260	34,704571	Метод спутниковых геодезических измерений (определений)	0,25
8396	4986189,15	5237487,13	45,090371	34,704463	Метод спутниковых геодезических измерений (определений)	0,25
8397	4986197,96	5237483,76	45,090450	34,704419	Метод спутниковых геодезических измерений (определений)	0,25

(1)	(2)	(3)	(4)	(5)	(6)	(7)
8398	4986208,30	5237482,61	45,090543	34,704403	Метод спутниковых геодезических измерений (определений)	0,25
8399	4986222,64	5237482,75	45,090672	34,704403	Метод спутниковых геодезических измерений (определений)	0,25
8400	4986238,55	5237482,43	45,090815	34,704397	Метод спутниковых геодезических измерений (определений)	0,25
8401	4986260,14	5237478,31	45,091009	34,704342	Метод спутниковых геодезических измерений (определений)	0,25
8402	4986278,73	5237476,53	45,091176	34,704317	Метод спутниковых геодезических измерений (определений)	0,25
8403	4986294,97	5237474,57	45,091322	34,704290	Метод спутниковых геодезических измерений (определений)	0,25
8404	4986308,40	5237475,63	45,091443	34,704302	Метод спутниковых геодезических измерений (определений)	0,25
8405	4986321,70	5237479,93	45,091563	34,704355	Метод спутниковых геодезических измерений (определений)	0,25
8406	4986331,37	5237480,43	45,091650	34,704360	Метод спутниковых геодезических измерений (определений)	0,25
8407	4986341,41	5237475,73	45,091740	34,704299	Метод спутниковых геодезических измерений (определений)	0,25
8408	4986350,86	5237464,80	45,091824	34,704159	Метод спутниковых геодезических измерений (определений)	0,25
8409	4986363,05	5237456,73	45,091933	34,704055	Метод спутниковых геодезических измерений (определений)	0,25
8410	4986376,01	5237451,36	45,092049	34,703985	Метод спутниковых геодезических измерений (определений)	0,25
8411	4986395,04	5237448,54	45,092220	34,703947	Метод спутниковых геодезических измерений (определений)	0,25
8412	4986409,12	5237450,80	45,092347	34,703974	Метод спутниковых геодезических измерений (определений)	0,25
8413	4986431,40	5237457,23	45,092548	34,704053	Метод спутниковых геодезических измерений (определений)	0,25

(1)	(2)	(3)	(4)	(5)	(6)	(7)
8414	4986471,24	5237475,42	45,092908	34,704279	Метод спутниковых геодезических измерений (определений)	0,25
8415	4986488,28	5237482,28	45,093062	34,704364	Метод спутниковых геодезических измерений (определений)	0,25
8416	4986505,59	5237485,76	45,093218	34,704406	Метод спутниковых геодезических измерений (определений)	0,25
8417	4986516,84	5237483,83	45,093319	34,704380	Метод спутниковых геодезических измерений (определений)	0,25
8418	4986525,80	5237477,15	45,093399	34,704294	Метод спутниковых геодезических измерений (определений)	0,25
8419	4986533,26	5237463,99	45,093465	34,704126	Метод спутниковых геодезических измерений (определений)	0,25
8420	4986541,92	5237441,18	45,093541	34,703835	Метод спутниковых геодезических измерений (определений)	0,25
8421	4986559,71	5237408,19	45,093698	34,703414	Метод спутниковых геодезических измерений (определений)	0,25
8422	4986575,22	5237389,61	45,093836	34,703176	Метод спутниковых геодезических измерений (определений)	0,25
8423	4986609,05	5237363,33	45,094138	34,702838	Метод спутниковых геодезических измерений (определений)	0,25
8424	4986639,43	5237336,08	45,094409	34,702488	Метод спутниковых геодезических измерений (определений)	0,25
8425	4986655,87	5237326,41	45,094556	34,702363	Метод спутниковых геодезических измерений (определений)	0,25
8426	4986670,02	5237323,09	45,094683	34,702319	Метод спутниковых геодезических измерений (определений)	0,25
8427	4986682,13	5237322,82	45,094792	34,702314	Метод спутниковых геодезических измерений (определений)	0,25
8428	4986695,88	5237326,41	45,094916	34,702358	Метод спутниковых геодезических измерений (определений)	0,25
8429	4986710,59	5237333,86	45,095049	34,702451	Метод спутниковых геодезических измерений (определений)	0,25

(1)	(2)	(3)	(4)	(5)	(6)	(7)
8430	4986727,82	5237344,52	45,095205	34,702584	Метод спутниковых геодезических измерений (определений)	0,25
8431	4986738,34	5237348,31	45,095300	34,702631	Метод спутниковых геодезических измерений (определений)	0,25
8432	4986750,75	5237353,03	45,095412	34,702689	Метод спутниковых геодезических измерений (определений)	0,25
8433	4986762,42	5237353,14	45,095517	34,702689	Метод спутниковых геодезических измерений (определений)	0,25
8434	4986774,19	5237353,79	45,095623	34,702696	Метод спутниковых геодезических измерений (определений)	0,25
8435	4986786,94	5237357,07	45,095738	34,702736	Метод спутниковых геодезических измерений (определений)	0,25
8436	4986810,39	5237368,40	45,095950	34,702877	Метод спутниковых геодезических измерений (определений)	0,25
8437	4986825,24	5237372,32	45,096084	34,702925	Метод спутниковых геодезических измерений (определений)	0,25
8438	4986841,57	5237373,50	45,096231	34,702938	Метод спутниковых геодезических измерений (определений)	0,25
8439	4986859,89	5237375,89	45,096396	34,702966	Метод спутниковых геодезических измерений (определений)	0,25
8440	4986877,61	5237381,57	45,096556	34,703036	Метод спутниковых геодезических измерений (определений)	0,25
8441	4986893,00	5237388,89	45,096695	34,703127	Метод спутниковых геодезических измерений (определений)	0,25
8442	4986915,84	5237394,24	45,096901	34,703192	Метод спутниковых геодезических измерений (определений)	0,25
8443	4986931,21	5237401,31	45,097040	34,703280	Метод спутниковых геодезических измерений (определений)	0,25
8444	4986943,11	5237412,68	45,097148	34,703423	Метод спутниковых геодезических измерений (определений)	0,25
8445	4986953,40	5237429,16	45,097242	34,703631	Метод спутниковых геодезических измерений (определений)	0,25

(1)	(2)	(3)	(4)	(5)	(6)	(7)
8446	4986963,51	5237439,57	45,097334	34,703762	Метод спутниковых геодезических измерений (определений)	0,25
8447	4986978,78	5237446,72	45,097472	34,703851	Метод спутниковых геодезических измерений (определений)	0,25
8448	4987001,50	5237453,32	45,097677	34,703932	Метод спутниковых геодезических измерений (определений)	0,25
8449	4987022,97	5237462,44	45,097871	34,704045	Метод спутниковых геодезических измерений (определений)	0,25
8450	4987043,10	5237473,26	45,098053	34,704180	Метод спутниковых геодезических измерений (определений)	0,25
8451	4987060,22	5237483,74	45,098208	34,704311	Метод спутниковых геодезических измерений (определений)	0,25
8452	4987077,36	5237492,73	45,098363	34,704423	Метод спутниковых геодезических измерений (определений)	0,25
8453	4987094,17	5237500,94	45,098515	34,704525	Метод спутниковых геодезических измерений (определений)	0,25
8454	4987108,79	5237506,50	45,098647	34,704594	Метод спутниковых геодезических измерений (определений)	0,25
8455	4987124,65	5237510,05	45,098790	34,704637	Метод спутниковых геодезических измерений (определений)	0,25
8456	4987137,63	5237512,22	45,098907	34,704663	Метод спутниковых геодезических измерений (определений)	0,25
8457	4987153,28	5237514,10	45,099048	34,704685	Метод спутниковых геодезических измерений (определений)	0,25
8458	4987165,70	5237516,83	45,099160	34,704718	Метод спутниковых геодезических измерений (определений)	0,25
8459	4987175,67	5237520,87	45,099250	34,704768	Метод спутниковых геодезических измерений (определений)	0,25
8460	4987183,95	5237526,05	45,099325	34,704833	Метод спутниковых геодезических измерений (определений)	0,25
8461	4987191,71	5237528,65	45,099395	34,704865	Метод спутниковых геодезических измерений (определений)	0,25

(1)	(2)	(3)	(4)	(5)	(6)	(7)
8462	4987204,58	5237530,42	45,099511	34,704886	Метод спутниковых геодезических измерений (определений)	0,25
8463	4987218,81	5237531,04	45,099639	34,704892	Метод спутниковых геодезических измерений (определений)	0,25
8464	4987234,02	5237532,07	45,099776	34,704903	Метод спутниковых геодезических измерений (определений)	0,25
8465	4987244,79	5237532,55	45,099873	34,704908	Метод спутниковых геодезических измерений (определений)	0,25
8466	4987256,48	5237531,01	45,099978	34,704887	Метод спутниковых геодезических измерений (определений)	0,25
8467	4987270,53	5237527,30	45,100104	34,704838	Метод спутниковых геодезических измерений (определений)	0,25
8468	4987283,00	5237524,42	45,100216	34,704800	Метод спутниковых геодезических измерений (определений)	0,25
8469	4987296,68	5237523,53	45,100339	34,704787	Метод спутниковых геодезических измерений (определений)	0,25
8470	4987310,22	5237524,86	45,100461	34,704802	Метод спутниковых геодезических измерений (определений)	0,25
8471	4987329,44	5237526,55	45,100634	34,704821	Метод спутниковых геодезических измерений (определений)	0,25
8472	4987347,01	5237525,05	45,100792	34,704800	Метод спутниковых геодезических измерений (определений)	0,25
8473	4987367,28	5237521,00	45,100974	34,704746	Метод спутниковых геодезических измерений (определений)	0,25
8474	4987384,29	5237519,69	45,101127	34,704727	Метод спутниковых геодезических измерений (определений)	0,25
8475	4987402,40	5237521,20	45,101290	34,704744	Метод спутниковых геодезических измерений (определений)	0,25
8476	4987412,61	5237523,12	45,101382	34,704767	Метод спутниковых геодезических измерений (определений)	0,25
8477	4987429,10	5237529,65	45,101531	34,704848	Метод спутниковых геодезических измерений (определений)	0,25

(1)	(2)	(3)	(4)	(5)	(6)	(7)
8478	4987448,25	5237538,26	45,101704	34,704955	Метод спутниковых геодезических измерений (определений)	0,25
8479	4987462,18	5237544,77	45,101830	34,705036	Метод спутниковых геодезических измерений (определений)	0,25
8480	4987471,14	5237549,19	45,101911	34,705091	Метод спутниковых геодезических измерений (определений)	0,25
8481	4987484,94	5237558,37	45,102036	34,705206	Метод спутниковых геодезических измерений (определений)	0,25
8482	4987503,30	5237569,03	45,102202	34,705339	Метод спутниковых геодезических измерений (определений)	0,25
8483	4987519,99	5237577,61	45,102353	34,705446	Метод спутниковых геодезических измерений (определений)	0,25
8484	4987534,61	5237582,80	45,102485	34,705510	Метод спутниковых геодезических измерений (определений)	0,25
8485	4987550,15	5237585,22	45,102625	34,705539	Метод спутниковых геодезических измерений (определений)	0,25
8486	4987562,48	5237585,97	45,102736	34,705547	Метод спутниковых геодезических измерений (определений)	0,25
8487	4987574,16	5237585,06	45,102841	34,705534	Метод спутниковых геодезических измерений (определений)	0,25
8488	4987585,39	5237583,92	45,102942	34,705518	Метод спутниковых геодезических измерений (определений)	0,25
8489	4987593,05	5237585,95	45,103011	34,705543	Метод спутниковых геодезических измерений (определений)	0,25
8490	4987598,01	5237589,95	45,103056	34,705593	Метод спутниковых геодезических измерений (определений)	0,25
8491	4987603,94	5237597,25	45,103110	34,705685	Метод спутниковых геодезических измерений (определений)	0,25
8492	4987611,22	5237602,20	45,103176	34,705747	Метод спутниковых геодезических измерений (определений)	0,25
8493	4987618,98	5237604,94	45,103246	34,705781	Метод спутниковых геодезических измерений (определений)	0,25

(1)	(2)	(3)	(4)	(5)	(6)	(7)
8494	4987631,28	5237607,44	45,103357	34,705811	Метод спутниковых геодезических измерений (определений)	0,25
8495	4987640,37	5237610,36	45,103439	34,705847	Метод спутниковых геодезических измерений (определений)	0,25
8496	4987647,89	5237615,23	45,103507	34,705908	Метод спутниковых геодезических измерений (определений)	0,25
8497	4987655,27	5237621,53	45,103574	34,705987	Метод спутниковых геодезических измерений (определений)	0,25
8498	4987664,68	5237625,71	45,103659	34,706039	Метод спутниковых геодезических измерений (определений)	0,25
8499	4987678,41	5237629,38	45,103783	34,706084	Метод спутниковых геодезических измерений (определений)	0,25
8500	4987692,63	5237632,04	45,103911	34,706116	Метод спутниковых геодезических измерений (определений)	0,25
8501	4987704,92	5237635,40	45,104022	34,706157	Метод спутниковых геодезических измерений (определений)	0,25
8502	4987721,54	5237640,83	45,104172	34,706224	Метод спутниковых геодезических измерений (определений)	0,25
8503	4987731,86	5237642,97	45,104265	34,706250	Метод спутниковых геодезических измерений (определений)	0,25
8504	4987742,31	5237642,28	45,104359	34,706240	Метод спутниковых геодезических измерений (определений)	0,25
8505	4987752,46	5237639,49	45,104450	34,706203	Метод спутниковых геодезических измерений (определений)	0,25
8506	4987767,07	5237633,57	45,104581	34,706126	Метод спутниковых геодезических измерений (определений)	0,25
8507	4987781,59	5237627,34	45,104711	34,706045	Метод спутниковых геодезических измерений (определений)	0,25
8508	4987794,29	5237623,44	45,104825	34,705994	Метод спутниковых геодезических измерений (определений)	0,25
8509	4987806,97	5237622,46	45,104939	34,705980	Метод спутниковых геодезических измерений (определений)	0,25

(1)	(2)	(3)	(4)	(5)	(6)	(7)
8510	4987818,29	5237623,53	45,105041	34,705992	Метод спутниковых геодезических измерений (определений)	0,25
8511	4987828,37	5237627,48	45,105132	34,706041	Метод спутниковых геодезических измерений (определений)	0,25
8512	4987838,76	5237634,19	45,105226	34,706125	Метод спутниковых геодезических измерений (определений)	0,25
8513	4987845,24	5237641,11	45,105285	34,706212	Метод спутниковых геодезических измерений (определений)	0,25
8514	4987855,65	5237656,23	45,105380	34,706403	Метод спутниковых геодезических измерений (определений)	0,25
8515	4987862,56	5237666,07	45,105443	34,706527	Метод спутниковых геодезических измерений (определений)	0,25
8516	4987870,62	5237672,36	45,105516	34,706606	Метод спутниковых геодезических измерений (определений)	0,25
8517	4987880,34	5237678,03	45,105604	34,706677	Метод спутниковых геодезических измерений (определений)	0,25
8518	4987895,51	5237683,85	45,105741	34,706749	Метод спутниковых геодезических измерений (определений)	0,25
8519	4987906,47	5237687,90	45,105840	34,706799	Метод спутниковых геодезических измерений (определений)	0,25
8520	4987916,09	5237694,22	45,105927	34,706878	Метод спутниковых геодезических измерений (определений)	0,25
8521	4987921,45	5237702,21	45,105976	34,706979	Метод спутниковых геодезических измерений (определений)	0,25
8522	4987923,92	5237710,74	45,105999	34,707087	Метод спутниковых геодезических измерений (определений)	0,25
8523	4987924,49	5237720,51	45,106005	34,707211	Метод спутниковых геодезических измерений (определений)	0,25
8524	4987925,44	5237736,16	45,106015	34,707410	Метод спутниковых геодезических измерений (определений)	0,25
8525	4987925,99	5237759,81	45,106022	34,707710	Метод спутниковых геодезических измерений (определений)	0,25

(1)	(2)	(3)	(4)	(5)	(6)	(7)
8526	4987924,67	5237770,10	45,106011	34,707841	Метод спутниковых геодезических измерений (определений)	0,25
8527	4987919,60	5237788,61	45,105967	34,708077	Метод спутниковых геодезических измерений (определений)	0,25
8528	4987915,43	5237805,49	45,105931	34,708292	Метод спутниковых геодезических измерений (определений)	0,25
8529	4987915,74	5237820,71	45,105935	34,708485	Метод спутниковых геодезических измерений (определений)	0,25
8530	4987920,71	5237834,21	45,105981	34,708656	Метод спутниковых геодезических измерений (определений)	0,25
8531	4987930,00	5237849,55	45,106066	34,708850	Метод спутниковых геодезических измерений (определений)	0,25
8532	4987945,42	5237864,35	45,106206	34,709036	Метод спутниковых геодезических измерений (определений)	0,25
8533	4987959,95	5237877,56	45,106338	34,709202	Метод спутниковых геодезических измерений (определений)	0,25
8534	4987981,34	5237896,75	45,106532	34,709443	Метод спутниковых геодезических измерений (определений)	0,25
8535	4988000,52	5237911,64	45,106706	34,709630	Метод спутниковых геодезических измерений (определений)	0,25
8536	4988016,56	5237920,47	45,106851	34,709740	Метод спутниковых геодезических измерений (определений)	0,25
8537	4988030,73	5237926,51	45,106979	34,709815	Метод спутниковых геодезических измерений (определений)	0,25
8538	4988052,01	5237931,75	45,107171	34,709879	Метод спутниковых геодезических измерений (определений)	0,25
8539	4988069,99	5237934,91	45,107333	34,709917	Метод спутниковых геодезических измерений (определений)	0,25
8540	4988089,09	5237936,60	45,107505	34,709936	Метод спутниковых геодезических измерений (определений)	0,25
8541	4988124,65	5237937,97	45,107825	34,709949	Метод спутниковых геодезических измерений (определений)	0,25

(1)	(2)	(3)	(4)	(5)	(6)	(7)
8542	4988142,07	5237939,86	45,107982	34,709971	Метод спутниковых геодезических измерений (определений)	0,25
8543	4988157,15	5237943,86	45,108118	34,710020	Метод спутниковых геодезических измерений (определений)	0,25
8544	4988173,21	5237949,85	45,108263	34,710094	Метод спутниковых геодезических измерений (определений)	0,25
8545	4988183,60	5237955,93	45,108357	34,710170	Метод спутниковых геодезических измерений (определений)	0,25
8546	4988200,15	5237968,45	45,108507	34,710327	Метод спутниковых геодезических измерений (определений)	0,25
8547	4988228,91	5237992,82	45,108768	34,710633	Метод спутниковых геодезических измерений (определений)	0,25
8548	4988237,50	5238001,31	45,108846	34,710740	Метод спутниковых геодезических измерений (определений)	0,25
8549	4988249,19	5238011,74	45,108952	34,710871	Метод спутниковых геодезических измерений (определений)	0,25
8550	4988263,85	5238023,53	45,109085	34,711019	Метод спутниковых геодезических измерений (определений)	0,25
8551	4988274,86	5238034,75	45,109185	34,711160	Метод спутниковых геодезических измерений (определений)	0,25
8552	4988286,27	5238048,88	45,109289	34,711338	Метод спутниковых геодезических измерений (определений)	0,25
8553	4988292,98	5238057,11	45,109350	34,711442	Метод спутниковых геодезических измерений (определений)	0,25
8554	4988298,25	5238063,70	45,109398	34,711525	Метод спутниковых геодезических измерений (определений)	0,25
8555	4988302,86	5238069,33	45,109440	34,711596	Метод спутниковых геодезических измерений (определений)	0,25
8556	4988308,27	5238073,01	45,109489	34,711642	Метод спутниковых геодезических измерений (определений)	0,25
8557	4988319,99	5238078,39	45,109595	34,711709	Метод спутниковых геодезических измерений (определений)	0,25

(1)	(2)	(3)	(4)	(5)	(6)	(7)
8558	4988328,05	5238083,74	45,109668	34,711776	Метод спутниковых геодезических измерений (определений)	0,25
8559	4988336,52	5238093,99	45,109745	34,711905	Метод спутниковых геодезических измерений (определений)	0,25
8560	4988343,40	5238106,56	45,109808	34,712064	Метод спутниковых геодезических измерений (определений)	0,25
8561	4988354,04	5238132,08	45,109906	34,712387	Метод спутниковых геодезических измерений (определений)	0,25
8562	4988361,79	5238152,40	45,109978	34,712644	Метод спутниковых геодезических измерений (определений)	0,25
8563	4988363,52	5238159,44	45,109994	34,712733	Метод спутниковых геодезических измерений (определений)	0,25
8564	4988364,11	5238165,69	45,110000	34,712813	Метод спутниковых геодезических измерений (определений)	0,25
8565	4988364,04	5238172,92	45,110000	34,712904	Метод спутниковых геодезических измерений (определений)	0,25
8566	4988363,25	5238187,87	45,109994	34,713095	Метод спутниковых геодезических измерений (определений)	0,25
8567	4988363,08	5238205,11	45,109994	34,713314	Метод спутниковых геодезических измерений (определений)	0,25
8568	4988364,17	5238223,68	45,110005	34,713549	Метод спутниковых геодезических измерений (определений)	0,25
8569	4988364,88	5238237,34	45,110013	34,713723	Метод спутниковых геодезических измерений (определений)	0,25
8570	4988366,24	5238246,67	45,110026	34,713841	Метод спутниковых геодезических измерений (определений)	0,25
8571	4988368,81	5238254,44	45,110050	34,713940	Метод спутниковых геодезических измерений (определений)	0,25
8572	4988372,83	5238260,38	45,110087	34,714015	Метод спутниковых геодезических измерений (определений)	0,25
8573	4988378,90	5238267,00	45,110142	34,714098	Метод спутниковых геодезических измерений (определений)	0,25

(1)	(2)	(3)	(4)	(5)	(6)	(7)
8574	4988383,78	5238273,29	45,110186	34,714177	Метод спутниковых геодезических измерений (определений)	0,25
8575	4988388,99	5238282,05	45,110234	34,714288	Метод спутниковых геодезических измерений (определений)	0,25
8576	4988395,17	5238293,23	45,110290	34,714429	Метод спутниковых геодезических измерений (определений)	0,25
8577	4988400,46	5238300,28	45,110339	34,714518	Метод спутниковых геодезических измерений (определений)	0,25
8578	4988407,03	5238306,14	45,110398	34,714592	Метод спутниковых геодезических измерений (определений)	0,25
8579	4988413,80	5238311,12	45,110460	34,714654	Метод спутниковых геодезических измерений (определений)	0,25
8580	4988419,50	5238316,49	45,110511	34,714722	Метод спутниковых геодезических измерений (определений)	0,25
8581	4988425,90	5238323,26	45,110570	34,714807	Метод спутниковых геодезических измерений (определений)	0,25
8582	4988434,34	5238329,70	45,110646	34,714888	Метод спутниковых геодезических измерений (определений)	0,25
8583	4988440,45	5238335,94	45,110702	34,714966	Метод спутниковых геодезических измерений (определений)	0,25
8584	4988445,84	5238342,15	45,110751	34,715045	Метод спутниковых геодезических измерений (определений)	0,25
8585	4988449,44	5238349,12	45,110784	34,715133	Метод спутниковых геодезических измерений (определений)	0,25
8586	4988452,16	5238357,41	45,110809	34,715238	Метод спутниковых геодезических измерений (определений)	0,25
8587	4988453,33	5238367,15	45,110820	34,715361	Метод спутниковых геодезических измерений (определений)	0,25
8588	4988454,88	5238380,67	45,110835	34,715533	Метод спутниковых геодезических измерений (определений)	0,25
8589	4988456,85	5238395,66	45,110854	34,715723	Метод спутниковых геодезических измерений (определений)	0,25

(1)	(2)	(3)	(4)	(5)	(6)	(7)
8590	4988458,83	5238409,19	45,110873	34,715895	Метод спутниковых геодезических измерений (определений)	0,25
8591	4988461,00	5238425,57	45,110894	34,716103	Метод спутниковых геодезических измерений (определений)	0,25
8592	4988462,16	5238437,08	45,110906	34,716249	Метод спутниковых геодезических измерений (определений)	0,25
8593	4988462,67	5238450,33	45,110911	34,716417	Метод спутниковых геодезических измерений (определений)	0,25
8594	4988464,01	5238463,17	45,110925	34,716580	Метод спутниковых геодезических измерений (определений)	0,25
8595	4988465,39	5238472,48	45,110938	34,716698	Метод спутниковых геодезических измерений (определений)	0,25
8596	4988467,18	5238481,49	45,110955	34,716812	Метод спутниковых геодезических измерений (определений)	0,25
8597	4988469,45	5238488,87	45,110976	34,716906	Метод спутниковых геодезических измерений (определений)	0,25
8598	4988470,88	5238496,26	45,110989	34,717000	Метод спутниковых геодезических измерений (определений)	0,25
8599	4988471,23	5238503,12	45,110993	34,717087	Метод спутниковых геодезических измерений (определений)	0,25
8600	4988470,71	5238513,24	45,110989	34,717215	Метод спутниковых геодезических измерений (определений)	0,25
8601	4988470,62	5238522,44	45,110989	34,717332	Метод спутниковых геодезических измерений (определений)	0,25
8602	4988471,37	5238530,43	45,110997	34,717434	Метод спутниковых геодезических измерений (определений)	0,25
8603	4988472,96	5238539,20	45,111012	34,717545	Метод спутниковых геодезических измерений (определений)	0,25
8604	4988476,20	5238549,96	45,111042	34,717681	Метод спутниковых геодезических измерений (определений)	0,25
8605	4988478,08	5238556,48	45,111059	34,717764	Метод спутниковых геодезических измерений (определений)	0,25

(1)	(2)	(3)	(4)	(5)	(6)	(7)
8606	4988479,69	5238566,22	45,111075	34,717888	Метод спутниковых геодезических измерений (определений)	0,25
8607	4988482,86	5238586,71	45,111105	34,718148	Метод спутниковых геодезических измерений (определений)	0,25
8608	4988485,85	5238605,52	45,111134	34,718386	Метод спутниковых геодезических измерений (определений)	0,25
8609	4988487,62	5238617,07	45,111150	34,718533	Метод спутниковых геодезических измерений (определений)	0,25
8610	4988490,04	5238625,41	45,111173	34,718638	Метод спутниковых геодезических измерений (определений)	0,25
8611	4988493,05	5238633,06	45,111201	34,718735	Метод спутниковых геодезических измерений (определений)	0,25
8612	4988497,68	5238639,63	45,111243	34,718818	Метод спутниковых геодезических измерений (определений)	0,25
8613	4988502,98	5238644,62	45,111291	34,718881	Метод спутниковых геодезических измерений (определений)	0,25
8614	4988508,74	5238649,05	45,111343	34,718936	Метод спутниковых геодезических измерений (определений)	0,25
8615	4988518,95	5238655,23	45,111436	34,719014	Метод спутниковых геодезических измерений (определений)	0,25
8616	4988544,81	5238670,47	45,111670	34,719204	Метод спутниковых геодезических измерений (определений)	0,25
8617	4988577,33	5238691,05	45,111964	34,719462	Метод спутниковых геодезических измерений (определений)	0,25
8618	4988612,36	5238713,11	45,112281	34,719738	Метод спутниковых геодезических измерений (определений)	0,25
8619	4988647,20	5238734,98	45,112596	34,720011	Метод спутниковых геодезических измерений (определений)	0,25
8620	4988672,39	5238750,89	45,112825	34,720210	Метод спутниковых геодезических измерений (определений)	0,25
8621	4988707,22	5238773,80	45,113140	34,720497	Метод спутниковых геодезических измерений (определений)	0,25

(1)	(2)	(3)	(4)	(5)	(6)	(7)
8622	4988731,96	5238790,50	45,113364	34,720706	Метод спутниковых геодезических измерений (определений)	0,25
8623	4988755,65	5238805,71	45,113578	34,720897	Метод спутниковых геодезических измерений (определений)	0,25
8624	4988783,76	5238823,91	45,113833	34,721125	Метод спутниковых геодезических измерений (определений)	0,25
8625	4988808,93	5238839,98	45,114061	34,721326	Метод спутниковых геодезических измерений (определений)	0,25
8626	4988847,30	5238863,35	45,114408	34,721618	Метод спутниковых геодезических измерений (определений)	0,25
8627	4988882,40	5238884,20	45,114726	34,721879	Метод спутниковых геодезических измерений (определений)	0,25
8628	4988908,39	5238901,52	45,114961	34,722096	Метод спутниковых геодезических измерений (определений)	0,25
8629	4988944,66	5238923,61	45,115289	34,722372	Метод спутниковых геодезических измерений (определений)	0,25
8630	4988976,22	5238942,30	45,115575	34,722605	Метод спутниковых геодезических измерений (определений)	0,25
8631	4989017,49	5238967,15	45,115948	34,722916	Метод спутниковых геодезических измерений (определений)	0,25
8632	4989062,71	5238993,81	45,116357	34,723249	Метод спутниковых геодезических измерений (определений)	0,25
8633	4989071,88	5239000,40	45,116440	34,723332	Метод спутниковых геодезических измерений (определений)	0,25
8634	4989085,32	5239008,37	45,116562	34,723432	Метод спутниковых геодезических измерений (определений)	0,25
8635	4989103,96	5239020,76	45,116731	34,723587	Метод спутниковых геодезических измерений (определений)	0,25
8636	4989131,46	5239037,22	45,116980	34,723793	Метод спутниковых геодезических измерений (определений)	0,25
8637	4989156,71	5239051,55	45,117208	34,723972	Метод спутниковых геодезических измерений (определений)	0,25

(1)	(2)	(3)	(4)	(5)	(6)	(7)
8638	4989174,00	5239061,03	45,117364	34,724090	Метод спутниковых геодезических измерений (определений)	0,25
8639	4989179,00	5239064,38	45,117410	34,724132	Метод спутниковых геодезических измерений (определений)	0,25
8640	4989183,50	5239068,55	45,117451	34,724184	Метод спутниковых геодезических измерений (определений)	0,25
8641	4989186,76	5239072,49	45,117480	34,724234	Метод спутниковых геодезических измерений (определений)	0,25
8642	4989191,64	5239076,44	45,117525	34,724284	Метод спутниковых геодезических измерений (определений)	0,25
8643	4989200,52	5239081,95	45,117605	34,724353	Метод спутниковых геодезических измерений (определений)	0,25
8644	4989237,94	5239102,57	45,117943	34,724610	Метод спутниковых геодезических измерений (определений)	0,25
8645	4989275,29	5239124,68	45,118281	34,724887	Метод спутниковых геодезических измерений (определений)	0,25
8646	4989293,93	5239136,22	45,118450	34,725031	Метод спутниковых геодезических измерений (определений)	0,25
8647	4989312,74	5239146,53	45,118620	34,725160	Метод спутниковых геодезических измерений (определений)	0,25
8648	4989321,27	5239149,33	45,118697	34,725194	Метод спутниковых геодезических измерений (определений)	0,25
8649	4989327,87	5239151,51	45,118757	34,725221	Метод спутниковых геодезических измерений (определений)	0,25
8650	4989342,11	5239157,13	45,118885	34,725291	Метод спутниковых геодезических измерений (определений)	0,25
8651	4989351,57	5239159,95	45,118971	34,725325	Метод спутниковых геодезических измерений (определений)	0,25
8652	4989373,87	5239167,40	45,119172	34,725417	Метод спутниковых геодезических измерений (определений)	0,25
8653	4989402,66	5239176,70	45,119432	34,725532	Метод спутниковых геодезических измерений (определений)	0,25

(1)	(2)	(3)	(4)	(5)	(6)	(7)
8654	4989425,27	5239185,18	45,119636	34,725637	Метод спутниковых геодезических измерений (определений)	0,25
8655	4989457,43	5239197,34	45,119926	34,725788	Метод спутниковых геодезических измерений (определений)	0,25
8656	4989496,67	5239211,18	45,120281	34,725959	Метод спутниковых геодезических измерений (определений)	0,25
8657	4989538,54	5239225,72	45,120659	34,726139	Метод спутниковых геодезических измерений (определений)	0,25
8658	4989643,39	5239263,47	45,121605	34,726605	Метод спутниковых геодезических измерений (определений)	0,25
8659	4989737,81	5239297,74	45,122458	34,727030	Метод спутниковых геодезических измерений (определений)	0,25
8660	4989814,89	5239324,91	45,123153	34,727365	Метод спутниковых геодезических измерений (определений)	0,25
8661	4989857,32	5239340,03	45,123537	34,727553	Метод спутниковых геодезических измерений (определений)	0,25
8662	4989875,19	5239345,27	45,123698	34,727617	Метод спутниковых геодезических измерений (определений)	0,25
8663	4989891,67	5239350,52	45,123847	34,727682	Метод спутниковых геодезических измерений (определений)	0,25
8664	4989905,95	5239355,94	45,123976	34,727749	Метод спутниковых геодезических измерений (определений)	0,25
8665	4989917,29	5239360,45	45,124078	34,727805	Метод спутниковых геодезических измерений (определений)	0,25
8666	4989928,20	5239364,57	45,124176	34,727856	Метод спутниковых геодезических измерений (определений)	0,25
8667	4989944,20	5239370,00	45,124321	34,727923	Метод спутниковых геодезических измерений (определений)	0,25
8668	4989961,44	5239376,29	45,124476	34,728001	Метод спутниковых геодезических измерений (определений)	0,25
8669	4989979,93	5239382,99	45,124643	34,728084	Метод спутниковых геодезических измерений (определений)	0,25

(1)	(2)	(3)	(4)	(5)	(6)	(7)
8670	4990009,85	5239393,00	45,124913	34,728207	Метод спутниковых геодезических измерений (определений)	0,25
8671	4990026,50	5239398,86	45,125064	34,728280	Метод спутниковых геодезических измерений (определений)	0,25
8672	4990047,31	5239406,88	45,125252	34,728379	Метод спутниковых геодезических измерений (определений)	0,25
8673	4990072,74	5239416,39	45,125481	34,728497	Метод спутниковых геодезических измерений (определений)	0,25
8674	4990088,48	5239421,61	45,125623	34,728561	Метод спутниковых геодезических измерений (определений)	0,25
8675	4990113,41	5239429,59	45,125848	34,728660	Метод спутниковых геодезических измерений (определений)	0,25
8676	4990142,01	5239439,54	45,126107	34,728783	Метод спутниковых геодезических измерений (определений)	0,25
8677	4990201,85	5239458,29	45,126647	34,729014	Метод спутниковых геодезических измерений (определений)	0,25
8678	4990209,19	5239460,47	45,126713	34,729041	Метод спутниковых геодезических измерений (определений)	0,25
8679	4990230,99	5239465,71	45,126909	34,729104	Метод спутниковых геодезических измерений (определений)	0,25
8680	4990272,66	5239474,97	45,127285	34,729217	Метод спутниковых геодезических измерений (определений)	0,25
8681	4990296,37	5239479,41	45,127499	34,729271	Метод спутниковых геодезических измерений (определений)	0,25
8682	4990326,08	5239485,17	45,127767	34,729340	Метод спутниковых геодезических измерений (определений)	0,25
8683	4990367,83	5239493,81	45,128143	34,729445	Метод спутниковых геодезических измерений (определений)	0,25
8684	4990398,79	5239500,42	45,128422	34,729525	Метод спутниковых геодезических измерений (определений)	0,25
8685	4990418,53	5239504,62	45,128600	34,729576	Метод спутниковых геодезических измерений (определений)	0,25

(1)	(2)	(3)	(4)	(5)	(6)	(7)
8686	4990425,18	5239505,51	45,128660	34,729587	Метод спутниковых геодезических измерений (определений)	0,25
8687	4990434,76	5239506,05	45,128746	34,729592	Метод спутниковых геодезических измерений (определений)	0,25
8688	4990441,39	5239507,18	45,128806	34,729606	Метод спутниковых геодезических измерений (определений)	0,25
8689	4990484,10	5239518,12	45,129191	34,729740	Метод спутниковых геодезических измерений (определений)	0,25
8690	4990512,50	5239523,87	45,129447	34,729810	Метод спутниковых геодезических измерений (определений)	0,25
8691	4990535,90	5239528,31	45,129658	34,729863	Метод спутниковых геодезических измерений (определений)	0,25
8692	4990567,68	5239534,74	45,129945	34,729941	Метод спутниковых геодезических измерений (определений)	0,25
8693	4990610,86	5239542,31	45,130334	34,730032	Метод спутниковых геодезических измерений (определений)	0,25
8694	4990703,72	5239559,85	45,131171	34,730244	Метод спутниковых геодезических измерений (определений)	0,25
8695	4990762,89	5239570,75	45,131704	34,730375	Метод спутниковых геодезических измерений (определений)	0,25
8696	4990801,64	5239577,24	45,132053	34,730453	Метод спутниковых геодезических измерений (определений)	0,25
8697	4990831,05	5239581,79	45,132318	34,730507	Метод спутниковых геодезических измерений (определений)	0,25
8698	4990844,46	5239585,33	45,132439	34,730551	Метод спутниковых геодезических измерений (определений)	0,25
8699	4990854,69	5239589,50	45,132532	34,730602	Метод спутниковых геодезических измерений (определений)	0,25
8700	4990862,80	5239594,07	45,132605	34,730659	Метод спутниковых геодезических измерений (определений)	0,25
8701	4990869,56	5239600,33	45,132666	34,730738	Метод спутниковых геодезических измерений (определений)	0,25

(1)	(2)	(3)	(4)	(5)	(6)	(7)
8702	4990873,41	5239605,83	45,132701	34,730808	Метод спутниковых геодезических измерений (определений)	0,25
8703	4990876,83	5239612,72	45,132733	34,730895	Метод спутниковых геодезических измерений (определений)	0,25
8704	4990878,17	5239619,28	45,132745	34,730978	Метод спутниковых геодезических измерений (определений)	0,25
8705	4990878,19	5239626,17	45,132746	34,731066	Метод спутниковых геодезических измерений (определений)	0,25
8706	4990876,56	5239644,39	45,132733	34,731297	Метод спутниковых геодезических измерений (определений)	0,25
8707	4990875,37	5239658,06	45,132724	34,731471	Метод спутниковых геодезических измерений (определений)	0,25
8708	4990874,59	5239674,18	45,132718	34,731676	Метод спутниковых геодезических измерений (определений)	0,25
8709	4990873,13	5239704,78	45,132707	34,732065	Метод спутниковых геодезических измерений (определений)	0,25
8710	4990870,13	5239765,50	45,132686	34,732838	Метод спутниковых геодезических измерений (определений)	0,25
8711	4990868,06	5239807,96	45,132671	34,733378	Метод спутниковых геодезических измерений (определений)	0,25
8712	4990866,97	5239822,23	45,132662	34,733559	Метод спутниковых геодезических измерений (определений)	0,25
8713	4990866,15	5239830,80	45,132655	34,733668	Метод спутниковых геодезических измерений (определений)	0,25
8714	4990865,11	5239839,74	45,132647	34,733782	Метод спутниковых геодезических измерений (определений)	0,25
8715	4990864,05	5239849,11	45,132638	34,733901	Метод спутниковых геодезических измерений (определений)	0,25
8716	4990863,27	5239855,35	45,132632	34,733981	Метод спутниковых геодезических измерений (определений)	0,25
8717	4990866,99	5239858,97	45,132665	34,734026	Метод спутниковых геодезических измерений (определений)	0,25

(1)	(2)	(3)	(4)	(5)	(6)	(7)
8718	4990873,64	5239871,92	45,132726	34,734190	Метод спутниковых геодезических измерений (определений)	0,25
8719	4990882,46	5239890,50	45,132807	34,734425	Метод спутниковых геодезических измерений (определений)	0,25
8720	4990890,55	5239905,61	45,132881	34,734616	Метод спутниковых геодезических измерений (определений)	0,25
8721	4990892,14	5239912,76	45,132896	34,734707	Метод спутниковых геодезических измерений (определений)	0,25
8722	4990892,20	5239918,68	45,132897	34,734782	Метод спутниковых геодезических измерений (определений)	0,25
8723	4990892,71	5239923,56	45,132902	34,734844	Метод спутниковых геодезических измерений (определений)	0,25
8724	4990895,23	5239926,96	45,132925	34,734887	Метод спутниковых геодезических измерений (определений)	0,25
8725	4990905,04	5239935,09	45,133014	34,734989	Метод спутниковых геодезических измерений (определений)	0,25
8726	4990917,08	5239944,24	45,133123	34,735104	Метод спутниковых геодезических измерений (определений)	0,25
8727	4990924,80	5239950,86	45,133193	34,735187	Метод спутниковых геодезических измерений (определений)	0,25
8728	4990931,31	5239955,16	45,133252	34,735241	Метод спутниковых геодезических измерений (определений)	0,25
8729	4990941,16	5239960,52	45,133341	34,735308	Метод спутниковых геодезических измерений (определений)	0,25
8730	4990953,66	5239965,91	45,133454	34,735375	Метод спутниковых геодезических измерений (определений)	0,25
8731	4990967,96	5239971,09	45,133583	34,735439	Метод спутниковых геодезических измерений (определений)	0,25
8732	4990979,36	5239974,82	45,133686	34,735485	Метод спутниковых геодезических измерений (определений)	0,25
8733	4990990,01	5239977,67	45,133782	34,735520	Метод спутниковых геодезических измерений (определений)	0,25

(1)	(2)	(3)	(4)	(5)	(6)	(7)
8734	4991001,00	5239978,39	45,133881	34,735528	Метод спутниковых геодезических измерений (определений)	0,25
8735	4991009,66	5239979,36	45,133959	34,735539	Метод спутниковых геодезических измерений (определений)	0,25
8736	4991016,43	5239981,07	45,134020	34,735560	Метод спутниковых геодезических измерений (определений)	0,25
8737	4991023,96	5239984,27	45,134088	34,735600	Метод спутниковых геодезических измерений (определений)	0,25
8738	4991033,26	5239986,97	45,134172	34,735633	Метод спутниковых геодезических измерений (определений)	0,25
8739	4991041,35	5239989,88	45,134245	34,735669	Метод спутниковых геодезических измерений (определений)	0,25
8740	4991057,09	5239995,04	45,134387	34,735733	Метод спутниковых геодезических измерений (определений)	0,25
8741	4991061,75	5239996,36	45,134429	34,735749	Метод спутниковых геодезических измерений (определений)	0,25
8742	4991066,97	5239996,41	45,134476	34,735749	Метод спутниковых геодезических измерений (определений)	0,25
8743	4991072,50	5239998,19	45,134526	34,735771	Метод спутниковых геодезических измерений (определений)	0,25
8744	4991079,04	5240000,77	45,134585	34,735803	Метод спутниковых геодезических измерений (определений)	0,25
8745	4991093,99	5240006,18	45,134720	34,735870	Метод спутниковых геодезических измерений (определений)	0,25
8746	4991120,26	5240013,68	45,134957	34,735962	Метод спутниковых геодезических измерений (определений)	0,25
8747	4991129,57	5240016,65	45,135041	34,735999	Метод спутниковых геодезических измерений (определений)	0,25
8748	4991135,42	5240019,49	45,135094	34,736034	Метод спутниковых геодезических измерений (определений)	0,25
8749	4991138,96	5240021,64	45,135126	34,736061	Метод спутниковых геодезических измерений (определений)	0,25

(1)	(2)	(3)	(4)	(5)	(6)	(7)
8750	4991142,95	5240022,70	45,135162	34,736074	Метод спутниковых геодезических измерений (определений)	0,25
8751	4991147,74	5240022,75	45,135205	34,736074	Метод спутниковых геодезических измерений (определений)	0,25
8752	4991151,28	5240024,25	45,135237	34,736093	Метод спутниковых геодезических измерений (определений)	0,25
8753	4991154,58	5240028,08	45,135267	34,736141	Метод спутниковых геодезических измерений (определений)	0,25
8754	4991157,57	5240029,61	45,135294	34,736160	Метод спутниковых геодезических измерений (определений)	0,25
8755	4991160,13	5240028,14	45,135317	34,736141	Метод спутниковых геодезических измерений (определений)	0,25
8756	4991163,04	5240026,66	45,135343	34,736122	Метод спутниковых геодезических измерений (определений)	0,25
8757	4991167,15	5240026,92	45,135380	34,736125	Метод спутниковых геодезических измерений (определений)	0,25
8758	4991172,81	5240028,00	45,135431	34,736138	Метод спутниковых геодезических измерений (определений)	0,25
8759	4991180,14	5240028,07	45,135497	34,736138	Метод спутниковых геодезических измерений (определений)	0,25
8760	4991185,47	5240028,77	45,135545	34,736146	Метод спутниковых геодезических измерений (определений)	0,25
8761	4991190,90	5240030,94	45,135594	34,736173	Метод спутниковых геодезических измерений (определений)	0,25
8762	4991196,98	5240033,75	45,135649	34,736208	Метод спутниковых геодезических измерений (определений)	0,25
8763	4991203,96	5240036,34	45,135712	34,736240	Метод спутниковых геодезических измерений (определений)	0,25
8764	4991211,27	5240039,15	45,135778	34,736275	Метод спутниковых геодезических измерений (определений)	0,25
8765	4991219,46	5240042,85	45,135852	34,736321	Метод спутниковых геодезических измерений (определений)	0,25

(1)	(2)	(3)	(4)	(5)	(6)	(7)
8766	4991228,09	5240046,30	45,135930	34,736364	Метод спутниковых геодезических измерений (определений)	0,25
8767	4991242,63	5240049,98	45,136061	34,736409	Метод спутниковых геодезических измерений (определений)	0,25
8768	4991272,13	5240055,30	45,136327	34,736473	Метод спутниковых геодезических измерений (определений)	0,25
8769	4991294,54	5240060,24	45,136529	34,736533	Метод спутниковых геодезических измерений (определений)	0,25
8770	4991310,61	5240064,87	45,136674	34,736590	Метод спутниковых геодезических измерений (определений)	0,25
8771	4991335,24	5240070,37	45,136896	34,736657	Метод спутниковых геодезических измерений (определений)	0,25
8772	4991343,22	5240073,14	45,136968	34,736691	Метод спутниковых геодезических измерений (определений)	0,25
8773	4991350,62	5240077,37	45,137035	34,736744	Метод спутниковых геодезических измерений (определений)	0,25
8774	4991375,20	5240086,72	45,137257	34,736860	Метод спутниковых геодезических измерений (определений)	0,25
8775	4991387,06	5240090,85	45,137364	34,736911	Метод спутниковых геодезических измерений (определений)	0,25
8776	4991402,03	5240094,28	45,137499	34,736953	Метод спутниковых геодезических измерений (определений)	0,25
8777	4991412,12	5240096,27	45,137590	34,736977	Метод спутниковых геодезических измерений (определений)	0,25
8778	4991422,67	5240096,99	45,137685	34,736985	Метод спутниковых геодезических измерений (определений)	0,25
8779	4991438,67	5240097,77	45,137829	34,736993	Метод спутниковых геодезических измерений (определений)	0,25
8780	4991447,56	5240098,11	45,137909	34,736996	Метод спутниковых геодезических измерений (определений)	0,25
8781	4991452,22	5240099,80	45,137951	34,737017	Метод спутниковых геодезических измерений (определений)	0,25

(1)	(2)	(3)	(4)	(5)	(6)	(7)
8782	4991456,51	5240102,98	45,137990	34,737057	Метод спутниковых геодезических измерений (определений)	0,25
8783	4991461,36	5240108,15	45,138034	34,737122	Метод спутниковых геодезических измерений (определений)	0,25
8784	4991464,90	5240110,22	45,138066	34,737148	Метод спутниковых геодезических измерений (определений)	0,25
8785	4991469,80	5240108,85	45,138110	34,737130	Метод спутниковых геодезических измерений (определений)	0,25
8786	4991473,28	5240105,65	45,138141	34,737089	Метод спутниковых геодезических измерений (определений)	0,25
8787	4991475,56	5240098,77	45,138161	34,737001	Метод спутниковых геодезических измерений (определений)	0,25
8788	4991480,06	5240094,16	45,138201	34,736942	Метод спутниковых геодезических измерений (определений)	0,25
8789	4991488,09	5240090,45	45,138273	34,736894	Метод спутниковых геодезических измерений (определений)	0,25
8790	4991497,24	5240086,54	45,138355	34,736843	Метод спутниковых геодезических измерений (определений)	0,25
8791	4991504,05	5240083,21	45,138416	34,736800	Метод спутниковых геодезических измерений (определений)	0,25
8792	4991514,96	5240080,16	45,138514	34,736760	Метод спутниковых геодезических измерений (определений)	0,25
8793	4991525,45	5240077,91	45,138608	34,736730	Метод спутниковых геодезических измерений (определений)	0,25
8794	4991532,14	5240075,68	45,138668	34,736701	Метод спутниковых геодезических измерений (определений)	0,25
8795	4991537,82	5240073,00	45,138719	34,736666	Метод спутниковых геодезических измерений (определений)	0,25
8796	4991544,21	5240067,78	45,138776	34,736599	Метод спутниковых геодезических измерений (определений)	0,25
8797	4991550,25	5240064,22	45,138830	34,736553	Метод спутниковых геодезических измерений (определений)	0,25

(1)	(2)	(3)	(4)	(5)	(6)	(7)
8798	4991558,72	5240060,93	45,138906	34,736510	Метод спутниковых геодезических измерений (определений)	0,25
8799	4991565,19	5240058,47	45,138964	34,736478	Метод спутниковых геодезических измерений (определений)	0,25
8800	4991570,34	5240055,37	45,139010	34,736438	Метод спутниковых геодезических измерений (определений)	0,25
8801	4991573,60	5240051,38	45,139039	34,736387	Метод спутниковых геодезических измерений (определений)	0,25
8802	4991576,99	5240045,27	45,139069	34,736309	Метод спутниковых геодезических измерений (определений)	0,25
8803	4991581,50	5240039,20	45,139109	34,736231	Метод спутниковых геодезических измерений (определений)	0,25
8804	4991589,10	5240033,83	45,139177	34,736162	Метод спутниковых геодезических измерений (определений)	0,25
8805	4991595,46	5240030,44	45,139234	34,736118	Метод спутниковых геодезических измерений (определений)	0,25
8806	4991601,36	5240029,08	45,139287	34,736100	Метод спутниковых геодезических измерений (определений)	0,25
8807	4991608,36	5240029,76	45,139350	34,736108	Метод спутниковых геодезических измерений (определений)	0,25
8808	4991612,38	5240028,70	45,139386	34,736094	Метод спутниковых геодезических измерений (определений)	0,25
8809	4991617,64	5240025,60	45,139433	34,736054	Метод спутниковых геодезических измерений (определений)	0,25
8810	4991621,68	5240021,40	45,139469	34,736000	Метод спутниковых геодезических измерений (определений)	0,25
8811	4991627,59	5240017,68	45,139522	34,735952	Метод спутниковых геодезических измерений (определений)	0,25
8812	4991635,75	5240013,51	45,139595	34,735898	Метод спутниковых геодезических измерений (определений)	0,25
8813	4991640,65	5240012,14	45,139639	34,735880	Метод спутниковых геодезических измерений (определений)	0,25

(1)	(2)	(3)	(4)	(5)	(6)	(7)
8814	4991645,43	5240012,27	45,139682	34,735881	Метод спутниковых геодезических измерений (определений)	0,25
8815	4991648,44	5240010,49	45,139709	34,735858	Метод спутниковых геодезических измерений (определений)	0,25
8816	4991652,86	5240002,88	45,139748	34,735761	Метод спутниковых геодезических измерений (определений)	0,25
8817	4991655,43	5239999,94	45,139771	34,735723	Метод спутниковых геодезических измерений (определений)	0,25
8818	4991659,15	5239996,43	45,139804	34,735678	Метод спутниковых геодезических измерений (определений)	0,25
8819	4991669,42	5239990,87	45,139896	34,735606	Метод спутниковых геодезических измерений (определений)	0,25
8820	4991683,25	5239985,56	45,140020	34,735537	Метод спутниковых геодезических измерений (определений)	0,25
8821	4991691,29	5239981,56	45,140092	34,735485	Метод спутниковых геодезических измерений (определений)	0,25
8822	4991702,25	5239974,72	45,140190	34,735397	Метод спутниковых геодезических измерений (определений)	0,25
8823	4991710,30	5239970,32	45,140262	34,735340	Метод спутниковых геодезических измерений (определений)	0,25
8824	4991715,43	5239967,85	45,140308	34,735308	Метод спутниковых геодезических измерений (определений)	0,25
8825	4991721,56	5239966,64	45,140363	34,735292	Метод спутниковых геодезических измерений (определений)	0,25
8826	4991727,45	5239966,38	45,140416	34,735288	Метод спутниковых геодезических измерений (определений)	0,25
8827	4991737,01	5239965,14	45,140502	34,735271	Метод спутниковых геодезических измерений (определений)	0,25
8828	4991747,59	5239962,72	45,140597	34,735239	Метод спутниковых геодезических измерений (определений)	0,25
8829	4991753,84	5239961,28	45,140653	34,735220	Метод спутниковых геодезических измерений (определений)	0,25

(1)	(2)	(3)	(4)	(5)	(6)	(7)
8830	4991762,21	5239957,51	45,140728	34,735171	Метод спутниковых геодезических измерений (определений)	0,25
8831	4991777,14	5239953,40	45,140862	34,735117	Метод спутниковых геодезических измерений (определений)	0,25
8832	4991787,04	5239951,62	45,140951	34,735093	Метод спутниковых геодезических измерений (определений)	0,25
8833	4991796,26	5239951,94	45,141034	34,735096	Метод спутниковых геодезических измерений (определений)	0,25
8834	4991804,62	5239951,39	45,141109	34,735088	Метод спутниковых геодезических измерений (определений)	0,25
8835	4991813,97	5239949,19	45,141193	34,735059	Метод спутниковых геодезических измерений (определений)	0,25
8836	4991827,78	5239945,47	45,141317	34,735010	Метод спутниковых геодезических измерений (определений)	0,25
8837	4991840,48	5239942,45	45,141431	34,734970	Метод спутниковых геодезических измерений (определений)	0,25
8838	4991853,18	5239940,05	45,141545	34,734938	Метод спутниковых геодезических измерений (определений)	0,25
8839	4991863,87	5239937,80	45,141641	34,734908	Метод спутниковых геодезических измерений (определений)	0,25
8840	4991874,12	5239934,36	45,141733	34,734863	Метод спутниковых геодезических измерений (определений)	0,25
8841	4991885,86	5239927,39	45,141838	34,734773	Метод спутниковых геодезических измерений (определений)	0,25
8842	4991892,00	5239923,91	45,141893	34,734728	Метод спутниковых геодезических измерений (определений)	0,25
8843	4991899,29	5239917,74	45,141958	34,734649	Метод спутниковых геодезических измерений (определений)	0,25
8844	4991906,93	5239909,40	45,142026	34,734542	Метод спутниковых геодезических измерений (определений)	0,25
8845	4991916,80	5239899,50	45,142114	34,734415	Метод спутниковых геодезических измерений (определений)	0,25

(1)	(2)	(3)	(4)	(5)	(6)	(7)
8846	4991927,45	5239890,35	45,142209	34,734297	Метод спутниковых геодезических измерений (определений)	0,25
8847	4991937,64	5239881,78	45,142300	34,734187	Метод спутниковых геодезических измерений (определений)	0,25
8848	4991949,20	5239871,50	45,142403	34,734055	Метод спутниковых геодезических измерений (определений)	0,25
8849	4991959,61	5239863,04	45,142496	34,733946	Метод спутниковых геодезических измерений (определений)	0,25
8850	4991967,01	5239855,87	45,142562	34,733854	Метод спутниковых геодезических измерений (определений)	0,25
8851	4991976,09	5239846,92	45,142643	34,733739	Метод спутниковых геодезических измерений (определений)	0,25
8852	4991987,21	5239835,75	45,142742	34,733596	Метод спутниковых геодезических измерений (определений)	0,25
8853	4991999,09	5239824,79	45,142848	34,733455	Метод спутниковых геодезических измерений (определений)	0,25
8854	4992003,38	5239817,89	45,142886	34,733367	Метод спутниковых геодезических измерений (определений)	0,25
8855	4992009,79	5239810,56	45,142943	34,733273	Метод спутниковых геодезических измерений (определений)	0,25
8856	4992018,31	5239802,46	45,143019	34,733169	Метод спутниковых геодезических измерений (определений)	0,25
8857	4992024,56	5239798,67	45,143075	34,733120	Метод спутниковых геодезических измерений (определений)	0,25
8858	4992029,23	5239798,71	45,143117	34,733120	Метод спутниковых геодезических измерений (определений)	0,25
8859	4992033,15	5239797,11	45,143152	34,733099	Метод спутниковых геодезических измерений (определений)	0,25
8860	4992038,43	5239791,24	45,143199	34,733024	Метод спутниковых геодезических измерений (определений)	0,25
8861	4992053,35	5239776,38	45,143332	34,732833	Метод спутниковых геодезических измерений (определений)	0,25

(1)	(2)	(3)	(4)	(5)	(6)	(7)
8862	4992066,68	5239765,09	45,143451	34,732688	Метод спутниковых геодезических измерений (определений)	0,25
8863	4992075,42	5239757,62	45,143529	34,732592	Метод спутниковых геодезических измерений (определений)	0,25
8864	4992083,26	5239751,41	45,143599	34,732512	Метод спутниковых геодезических измерений (определений)	0,25
8865	4992089,74	5239748,09	45,143657	34,732469	Метод спутниковых геодезических измерений (определений)	0,25
8866	4992100,13	5239741,74	45,143750	34,732387	Метод спутниковых геодезических измерений (определений)	0,25
8867	4992103,84	5239737,13	45,143783	34,732328	Метод спутниковых геодезических измерений (определений)	0,25
8868	4992107,47	5239728,89	45,143815	34,732223	Метод спутниковых геодезических измерений (определений)	0,25
8869	4992112,43	5239722,43	45,143859	34,732140	Метод спутниковых геодезических измерений (определений)	0,25
8870	4992117,82	5239717,21	45,143907	34,732073	Метод спутниковых геодезических измерений (определений)	0,25
8871	4992134,07	5239703,20	45,144052	34,731893	Метод спутниковых геодезических измерений (определений)	0,25
8872	4992160,37	5239683,95	45,144287	34,731645	Метод спутниковых геодезических измерений (определений)	0,25
8873	4992180,18	5239670,07	45,144464	34,731466	Метод спутниковых геодезических измерений (определений)	0,25
8874	4992202,88	5239654,62	45,144667	34,731267	Метод спутниковых геодезических измерений (определений)	0,25
8875	4992229,63	5239635,76	45,144906	34,731024	Метод спутниковых геодезических измерений (определений)	0,25
8876	4992250,67	5239619,68	45,145094	34,730817	Метод спутниковых геодезических измерений (определений)	0,25
8877	4992264,10	5239609,50	45,145214	34,730686	Метод спутниковых геодезических измерений (определений)	0,25

(1)	(2)	(3)	(4)	(5)	(6)	(7)
8878	4992276,66	5239598,46	45,145326	34,730544	Метод спутниковых геодезических измерений (определений)	0,25
8879	4992284,17	5239592,53	45,145393	34,730468	Метод спутниковых геодезических измерений (определений)	0,25
8880	4992297,35	5239584,42	45,145511	34,730363	Метод спутниковых геодезических измерений (определений)	0,25
8881	4992308,75	5239577,59	45,145613	34,730275	Метод спутниковых геодезических измерений (определений)	0,25
8882	4992317,93	5239571,56	45,145695	34,730197	Метод спутниковых геодезических измерений (определений)	0,25
8883	4992332,37	5239561,14	45,145824	34,730063	Метод спутниковых геодезических измерений (определений)	0,25
8884	4992338,30	5239557,12	45,145877	34,730011	Метод спутниковых геодезических измерений (определений)	0,25
8885	4992345,44	5239554,35	45,145941	34,729975	Метод спутниковых геодезических измерений (определений)	0,25
8886	4992354,22	5239552,94	45,146020	34,729956	Метод спутниковых геодезических измерений (определений)	0,25
8887	4992364,91	5239552,02	45,146116	34,729943	Метод спутниковых геодезических измерений (определений)	0,25
8888	4992382,93	5239550,07	45,146278	34,729916	Метод спутниковых геодезических измерений (определений)	0,25
8889	4992405,73	5239547,94	45,146483	34,729886	Метод спутниковых геодезических измерений (определений)	0,25
8890	4992415,87	5239545,99	45,146574	34,729860	Метод спутниковых геодезических измерений (определений)	0,25
8891	4992422,00	5239543,93	45,146629	34,729833	Метод спутниковых геодезических измерений (определений)	0,25
8892	4992431,59	5239541,11	45,146715	34,729796	Метод спутниковых геодезических измерений (определений)	0,25
8893	4992441,05	5239538,81	45,146800	34,729766	Метод спутниковых геодезических измерений (определений)	0,25

(1)	(2)	(3)	(4)	(5)	(6)	(7)
8894	4992449,28	5239537,56	45,146874	34,729749	Метод спутниковых геодезических измерений (определений)	0,25
8895	4992454,85	5239537,70	45,146924	34,729750	Метод спутниковых геодезических измерений (определений)	0,25
8896	4992460,28	5239538,99	45,146973	34,729766	Метод спутниковых геодезических измерений (определений)	0,25
8897	4992464,96	5239538,59	45,147015	34,729760	Метод спутниковых геодезических измерений (определений)	0,25
8898	4992471,75	5239536,98	45,147076	34,729739	Метод спутниковых геодезических измерений (определений)	0,25
8899	4992477,44	5239534,61	45,147127	34,729708	Метод спутниковых геодезических измерений (определений)	0,25
8900	4992482,71	5239530,35	45,147174	34,729653	Метод спутниковых геодезических измерений (определений)	0,25
8901	4992487,53	5239525,04	45,147217	34,729585	Метод спутниковых геодезических измерений (определений)	0,25
8902	4992495,15	5239518,97	45,147285	34,729507	Метод спутниковых геодезических измерений (определений)	0,25
8903	4992501,42	5239514,70	45,147341	34,729452	Метод спутниковых геодезических измерений (определений)	0,25
8904	4992510,57	5239509,92	45,147423	34,729390	Метод спутниковых геодезических измерений (определений)	0,25
8905	4992518,61	5239506,37	45,147495	34,729344	Метод спутниковых геодезических измерений (определений)	0,25
8906	4992526,09	5239503,30	45,147562	34,729304	Метод спутниковых геодезических измерений (определений)	0,25
8907	4992529,66	5239500,73	45,147594	34,729271	Метод спутниковых геодезических измерений (определений)	0,25
8908	4992533,13	5239498,89	45,147625	34,729247	Метод спутниковых геодезических измерений (определений)	0,25
8909	4992538,47	5239497,84	45,147673	34,729233	Метод спутниковых геодезических измерений (определений)	0,25

(1)	(2)	(3)	(4)	(5)	(6)	(7)
8910	4992540,24	5239499,36	45,147689	34,729252	Метод спутниковых геодезических измерений (определений)	0,25
8911	4992555,30	5239494,46	45,147824	34,729188	Метод спутниковых геодезических измерений (определений)	0,25
8912	4992566,66	5239491,34	45,147926	34,729147	Метод спутниковых геодезических измерений (определений)	0,25
8913	4992579,69	5239487,92	45,148043	34,729102	Метод спутниковых геодезических измерений (определений)	0,25
8914	4992608,56	5239480,24	45,148302	34,729001	Метод спутниковых геодезических измерений (определений)	0,25
8915	4992620,15	5239476,98	45,148406	34,728958	Метод спутниковых геодезических измерений (определений)	0,25
8916	4992625,70	5239476,42	45,148456	34,728950	Метод спутниковых геодезических измерений (определений)	0,25
8917	4992631,70	5239476,93	45,148510	34,728956	Метод спутниковых геодезических измерений (определений)	0,25
8918	4992637,70	5239477,38	45,148564	34,728961	Метод спутниковых геодезических измерений (определений)	0,25
8919	4992643,82	5239476,67	45,148619	34,728951	Метод спутниковых геодезических измерений (определений)	0,25
8920	4992655,97	5239472,77	45,148728	34,728900	Метод спутниковых геодезических измерений (определений)	0,25
8921	4992661,55	5239470,78	45,148778	34,728874	Метод спутниковых геодезических измерений (определений)	0,25
8922	4992666,25	5239467,83	45,148820	34,728836	Метод спутниковых геодезических измерений (определений)	0,25
8923	4992671,49	5239465,53	45,148867	34,728806	Метод спутниковых геодезических измерений (определений)	0,25
8924	4992681,41	5239463,10	45,148956	34,728774	Метод спутниковых геодезических измерений (определений)	0,25
8925	4992702,46	5239458,75	45,149145	34,728716	Метод спутниковых геодезических измерений (определений)	0,25

(1)	(2)	(3)	(4)	(5)	(6)	(7)
8926	4992709,92	5239456,38	45,149212	34,728685	Метод спутниковых геодезических измерений (определений)	0,25
8927	4992714,63	5239452,18	45,149254	34,728631	Метод спутниковых геодезических измерений (определений)	0,25
8928	4992720,61	5239443,26	45,149307	34,728517	Метод спутниковых геодезических измерений (определений)	0,25
8929	4992728,67	5239437,28	45,149379	34,728440	Метод спутниковых геодезических измерений (определений)	0,25
8930	4992736,36	5239434,38	45,149448	34,728402	Метод спутниковых геодезических измерений (определений)	0,25
8931	4992750,49	5239432,62	45,149575	34,728378	Метод спутниковых геодезических измерений (определений)	0,25
8932	4992767,06	5239432,15	45,149724	34,728370	Метод спутниковых геодезических измерений (определений)	0,25
8933	4992787,18	5239432,49	45,149905	34,728372	Метод спутниковых геодезических измерений (определений)	0,25
8934	4992798,95	5239433,70	45,150011	34,728386	Метод спутниковых геодезических измерений (определений)	0,25
8935	4992809,49	5239434,20	45,150106	34,728391	Метод спутниковых геодезических измерений (определений)	0,25
8936	4992821,71	5239435,42	45,150216	34,728405	Метод спутниковых геодезических измерений (определений)	0,25
8937	4992829,59	5239437,45	45,150287	34,728430	Метод спутниковых геодезических измерений (определений)	0,25
8938	4992839,56	5239441,26	45,150377	34,728477	Метод спутниковых геодезических измерений (определений)	0,25
8939	4992846,54	5239442,82	45,150440	34,728496	Метод спутниковых геодезических измерений (определений)	0,25
8940	4992856,54	5239442,97	45,150530	34,728497	Метод спутниковых геодезических измерений (определений)	0,25
8941	4992868,86	5239444,05	45,150641	34,728509	Метод спутниковых геодезических измерений (определений)	0,25

(1)	(2)	(3)	(4)	(5)	(6)	(7)
8942	4992881,43	5239444,00	45,150754	34,728507	Метод спутниковых геодезических измерений (определений)	0,25
8943	4992894,67	5239442,80	45,150873	34,728490	Метод спутниковых геодезических измерений (определений)	0,25
8944	4992913,47	5239439,66	45,151042	34,728448	Метод спутниковых геодезических измерений (определений)	0,25
8945	4992929,95	5239437,70	45,151190	34,728421	Метод спутниковых геодезических измерений (определений)	0,25
8946	4992944,40	5239436,68	45,151320	34,728406	Метод спутниковых геодезических измерений (определений)	0,25
8947	4992951,87	5239435,08	45,151387	34,728385	Метод спутниковых геодезических измерений (определений)	0,25
8948	4992959,89	5239433,29	45,151459	34,728361	Метод спутниковых геодезических измерений (определений)	0,25
8949	4992964,77	5239433,56	45,151503	34,728364	Метод спутниковых геодезических измерений (определений)	0,25
8950	4992970,31	5239436,36	45,151553	34,728399	Метод спутниковых геодезических измерений (определений)	0,25
8951	4992978,04	5239441,69	45,151623	34,728466	Метод спутниковых геодезических измерений (определений)	0,25
8952	4992985,54	5239447,52	45,151691	34,728539	Метод спутниковых геодезических измерений (определений)	0,25
8953	4992999,33	5239456,94	45,151816	34,728657	Метод спутниковых геодезических измерений (определений)	0,25
8954	4993007,29	5239461,40	45,151888	34,728713	Метод спутниковых геодезических измерений (определений)	0,25
8955	4993014,05	5239463,59	45,151949	34,728740	Метод спутниковых геодезических измерений (определений)	0,25
8956	4993021,73	5239464,06	45,152018	34,728745	Метод спутниковых геодезических измерений (определений)	0,25
8957	4993029,75	5239461,87	45,152090	34,728716	Метод спутниковых геодезических измерений (определений)	0,25

(1)	(2)	(3)	(4)	(5)	(6)	(7)
8958	4993037,98	5239460,44	45,152164	34,728697	Метод спутниковых геодезических измерений (определений)	0,25
8959	4993046,31	5239460,53	45,152239	34,728697	Метод спутниковых геодезических измерений (определений)	0,25
8960	4993055,42	5239461,63	45,152321	34,728710	Метод спутниковых геодезических измерений (определений)	0,25
8961	4993063,08	5239463,04	45,152390	34,728727	Метод спутниковых геодезических измерений (определений)	0,25
8962	4993079,30	5239463,67	45,152536	34,728733	Метод спутниковых геодезических измерений (определений)	0,25
8963	4993099,54	5239462,37	45,152718	34,728714	Метод спутниковых геодезических измерений (определений)	0,25
8964	4993106,88	5239461,64	45,152784	34,728704	Метод спутниковых геодезических измерений (определений)	0,25
8965	4993113,70	5239458,88	45,152845	34,728668	Метод спутниковых геодезических измерений (определений)	0,25
8966	4993120,52	5239453,76	45,152906	34,728602	Метод спутниковых геодезических измерений (определений)	0,25
8967	4993128,81	5239446,68	45,152980	34,728511	Метод спутниковых геодезических измерений (определений)	0,25
8968	4993138,34	5239437,51	45,153065	34,728393	Метод спутниковых геодезических измерений (определений)	0,25
8969	4993154,95	5239420,68	45,153213	34,728177	Метод спутниковых геодезических измерений (определений)	0,25
8970	4993163,06	5239411,07	45,153285	34,728054	Метод спутниковых геодезических измерений (определений)	0,25
8971	4993178,35	5239391,63	45,153421	34,727805	Метод спутниковых геодезических измерений (определений)	0,25
8972	4993187,70	5239378,75	45,153504	34,727640	Метод спутниковых геодезических измерений (определений)	0,25
8973	4993197,00	5239370,18	45,153587	34,727530	Метод спутниковых геодезических измерений (определений)	0,25

(1)	(2)	(3)	(4)	(5)	(6)	(7)
8974	4993218,78	5239359,71	45,153782	34,727394	Метод спутниковых геодезических измерений (определений)	0,25
8975	4993228,74	5239353,10	45,153871	34,727309	Метод спутниковых геодезических измерений (определений)	0,25
8976	4993239,03	5239345,27	45,153963	34,727208	Метод спутниковых геодезических измерений (определений)	0,25
8977	4993249,70	5239334,76	45,154058	34,727073	Метод спутниковых геодезических измерений (определений)	0,25
8978	4993278,87	5239305,39	45,154318	34,726696	Метод спутниковых геодезических измерений (определений)	0,25
8979	4993292,90	5239290,27	45,154443	34,726502	Метод спутниковых геодезических измерений (определений)	0,25
8980	4993304,33	5239282,43	45,154545	34,726401	Метод спутниковых геодезических измерений (определений)	0,25
8981	4993320,50	5239276,21	45,154690	34,726320	Метод спутниковых геодезических измерений (определений)	0,25
8982	4993340,68	5239269,41	45,154871	34,726231	Метод спутниковых геодезических измерений (определений)	0,25
8983	4993361,95	5239265,59	45,155062	34,726180	Метод спутниковых геодезических измерений (определений)	0,25
8984	4993375,85	5239264,00	45,155187	34,726158	Метод спутниковых геодезических измерений (определений)	0,25
8985	4993387,08	5239262,94	45,155288	34,726143	Метод спутниковых геодезических измерений (определений)	0,25
8986	4993406,12	5239260,75	45,155459	34,726113	Метод спутниковых геодезических измерений (определений)	0,25
8987	4993427,60	5239257,67	45,155652	34,726071	Метод спутниковых геодезических измерений (определений)	0,25
8988	4993439,40	5239255,01	45,155758	34,726036	Метод спутниковых геодезических измерений (определений)	0,25
8989	4993457,78	5239251,11	45,155923	34,725984	Метод спутниковых геодезических измерений (определений)	0,25

(1)	(2)	(3)	(4)	(5)	(6)	(7)
8990	4993472,59	5239248,64	45,156056	34,725951	Метод спутниковых геодезических измерений (определений)	0,25
8991	4993487,38	5239247,54	45,156189	34,725935	Метод спутниковых геодезических измерений (определений)	0,25
8992	4993501,20	5239244,05	45,156313	34,725889	Метод спутниковых геодезических измерений (определений)	0,25
8993	4993514,12	5239240,32	45,156429	34,725840	Метод спутниковых геодезических измерений (определений)	0,25
8994	4993529,49	5239236,71	45,156567	34,725792	Метод спутниковых геодезических измерений (определений)	0,25
8995	4993548,41	5239234,76	45,156737	34,725765	Метод спутниковых геодезических измерений (определений)	0,25
8996	4993558,63	5239234,21	45,156829	34,725757	Метод спутниковых геодезических измерений (определений)	0,25
8997	4993570,75	5239235,35	45,156938	34,725770	Метод спутниковых геодезических измерений (определений)	0,25
8998	4993587,74	5239237,27	45,157091	34,725792	Метод спутниковых геодезических измерений (определений)	0,25
8999	4993601,61	5239238,16	45,157216	34,725802	Метод спутниковых геодезических измерений (определений)	0,25
9000	4993618,84	5239238,27	45,157371	34,725801	Метод спутниковых геодезических измерений (определений)	0,25
9001	4993636,96	5239238,81	45,157534	34,725806	Метод спутниковых геодезических измерений (определений)	0,25
9002	4993654,62	5239239,24	45,157693	34,725809	Метод спутниковых геодезических измерений (определений)	0,25
9003	4993681,41	5239239,32	45,157934	34,725807	Метод спутниковых геодезических измерений (определений)	0,25
9004	4993697,53	5239237,75	45,158079	34,725785	Метод спутниковых геодезических измерений (определений)	0,25
9005	4993709,66	5239236,14	45,158188	34,725763	Метод спутниковых геодезических измерений (определений)	0,25

(1)	(2)	(3)	(4)	(5)	(6)	(7)
9006	4993727,26	5239233,56	45,158346	34,725728	Метод спутниковых геодезических измерений (определений)	0,25
9007	4993744,05	5239231,92	45,158497	34,725705	Метод спутниковых геодезических измерений (определений)	0,25
9008	4993762,39	5239231,30	45,158662	34,725695	Метод спутниковых геодезических измерений (определений)	0,25
9009	4993771,30	5239230,67	45,158742	34,725686	Метод спутниковых геодезических измерений (определений)	0,25
9010	4993781,21	5239228,87	45,158831	34,725662	Метод спутниковых геодезических измерений (определений)	0,25
9011	4993788,67	5239226,20	45,158898	34,725627	Метод спутниковых геодезических измерений (определений)	0,25
9012	4993796,70	5239223,53	45,158970	34,725592	Метод спутниковых геодезических измерений (определений)	0,25
9013	4993807,83	5239221,12	45,159070	34,725560	Метод спутниковых геодезических измерений (определений)	0,25
9014	4993815,53	5239219,24	45,159139	34,725535	Метод спутниковых геодезических измерений (определений)	0,25
9015	4993824,08	5239220,25	45,159216	34,725547	Метод спутниковых геодезических измерений (определений)	0,25
9016	4993837,01	5239216,84	45,159332	34,725502	Метод спутниковых геодезических измерений (определений)	0,25
9017	4993876,21	5239209,11	45,159684	34,725399	Метод спутниковых геодезических измерений (определений)	0,25
9018	4993889,24	5239205,62	45,159801	34,725353	Метод спутниковых геодезических измерений (определений)	0,25
9019	4993909,64	5239199,36	45,159984	34,725271	Метод спутниковых геодезических измерений (определений)	0,25
9020	4993917,77	5239197,26	45,160057	34,725243	Метод спутниковых геодезических измерений (определений)	0,25
9021	4993928,78	5239196,17	45,160156	34,725228	Метод спутниковых геодезических измерений (определений)	0,25

(1)	(2)	(3)	(4)	(5)	(6)	(7)
9022	4993940,14	5239193,68	45,160258	34,725195	Метод спутниковых геодезических измерений (определений)	0,25
9023	4993959,67	5239186,48	45,160433	34,725101	Метод спутниковых геодезических измерений (определений)	0,25
9024	4993970,36	5239183,98	45,160529	34,725068	Метод спутниковых геодезических измерений (определений)	0,25
9025	4993985,27	5239181,86	45,160663	34,725039	Метод спутниковых геодезических измерений (определений)	0,25
9026	4993999,20	5239178,45	45,160788	34,724994	Метод спутниковых геодезических измерений (определений)	0,25
9027	4994007,12	5239175,61	45,160859	34,724957	Метод спутниковых геодезических измерений (определений)	0,25
9028	4994016,25	5239173,44	45,160941	34,724929	Метод спутниковых геодезических измерений (определений)	0,25
9029	4994026,06	5239170,75	45,161029	34,724893	Метод спутниковых геодезических измерений (определений)	0,25
9030	4994042,34	5239164,00	45,161175	34,724805	Метод спутниковых геодезических измерений (определений)	0,25
9031	4994052,60	5239162,12	45,161267	34,724780	Метод спутниковых геодезических измерений (определений)	0,25
9032	4994064,27	5239160,99	45,161372	34,724764	Метод спутниковых геодезических измерений (определений)	0,25
9033	4994071,96	5239159,25	45,161441	34,724741	Метод спутниковых геодезических измерений (определений)	0,25
9034	4994084,34	5239154,02	45,161552	34,724673	Метод спутниковых геодезических измерений (определений)	0,25
9035	4994092,82	5239152,23	45,161628	34,724649	Метод спутниковых геодезических измерений (определений)	0,25
9036	4994107,96	5239148,98	45,161764	34,724606	Метод спутниковых геодезических измерений (определений)	0,25
9037	4994121,89	5239145,09	45,161889	34,724555	Метод спутниковых геодезических измерений (определений)	0,25

(1)	(2)	(3)	(4)	(5)	(6)	(7)
9038	4994151,43	5239136,74	45,162154	34,724445	Метод спутниковых геодезических измерений (определений)	0,25
9039	4994179,94	5239130,08	45,162410	34,724357	Метод спутниковых геодезических измерений (определений)	0,25
9040	4994209,68	5239123,37	45,162677	34,724268	Метод спутниковых геодезических измерений (определений)	0,25
9041	4994240,32	5239116,05	45,162952	34,724171	Метод спутниковых геодезических измерений (определений)	0,25
9042	4994257,71	5239110,70	45,163108	34,724101	Метод спутниковых геодезических измерений (определений)	0,25
9043	4994280,76	5239106,06	45,163315	34,724039	Метод спутниковых геодезических измерений (определений)	0,25
9044	4994292,79	5239103,20	45,163423	34,724001	Метод спутниковых геодезических измерений (определений)	0,25
9045	4994304,48	5239101,41	45,163528	34,723977	Метод спутниковых геодезических измерений (определений)	0,25
9046	4994314,49	5239100,64	45,163618	34,723966	Метод спутниковых геодезических измерений (определений)	0,25
9047	4994320,84	5239098,52	45,163675	34,723938	Метод спутниковых геодезических измерений (определений)	0,25
9048	4994330,79	5239093,48	45,163764	34,723873	Метод спутниковых геодезических измерений (определений)	0,25
9049	4994346,50	5239089,39	45,163905	34,723819	Метод спутниковых геодезических измерений (определений)	0,25
9050	4994365,21	5239084,00	45,164073	34,723748	Метод спутниковых геодезических измерений (определений)	0,25
9051	4994378,82	5239080,19	45,164195	34,723698	Метод спутниковых геодезических измерений (определений)	0,25
9052	4994393,98	5239075,29	45,164331	34,723634	Метод спутниковых геодезических измерений (определений)	0,25
9053	4994409,04	5239069,47	45,164466	34,723558	Метод спутниковых геодезических измерений (определений)	0,25

(1)	(2)	(3)	(4)	(5)	(6)	(7)
9054	4994419,67	5239063,29	45,164561	34,723478	Метод спутниковых геодезических измерений (определений)	0,25
9055	4994428,37	5239058,42	45,164639	34,723415	Метод спутниковых геодезических измерений (определений)	0,25
9056	4994434,32	5239052,56	45,164692	34,723340	Метод спутниковых геодезических измерений (определений)	0,25
9057	4994440,47	5239048,86	45,164747	34,723292	Метод спутниковых геодезических измерений (определений)	0,25
9058	4994448,72	5239045,79	45,164821	34,723252	Метод спутниковых геодезических измерений (определений)	0,25
9059	4994454,08	5239043,89	45,164869	34,723227	Метод спутниковых геодезических измерений (определений)	0,25
9060	4994458,66	5239040,31	45,164910	34,723181	Метод спутниковых геодезических измерений (определений)	0,25
9061	4994466,49	5239036,76	45,164980	34,723135	Метод спутниковых геодезических измерений (определений)	0,25
9062	4994480,98	5239032,26	45,165110	34,723076	Метод спутниковых геодезических измерений (определений)	0,25
9063	4994493,91	5239026,72	45,165226	34,723004	Метод спутниковых геодезических измерений (определений)	0,25
9064	4994507,19	5239022,13	45,165345	34,722944	Метод спутниковых геодезических измерений (определений)	0,25
9065	4994515,88	5239020,57	45,165423	34,722923	Метод спутниковых геодезических измерений (определений)	0,25
9066	4994530,68	5239018,36	45,165556	34,722893	Метод спутниковых геодезических измерений (определений)	0,25
9067	4994546,92	5239016,00	45,165702	34,722861	Метод спутниковых геодезических измерений (определений)	0,25
9068	4994559,30	5239012,57	45,165813	34,722816	Метод спутниковых геодезических измерений (определений)	0,25
9069	4994591,32	5239000,23	45,166100	34,722655	Метод спутниковых геодезических измерений (определений)	0,25

(1)	(2)	(3)	(4)	(5)	(6)	(7)
9070	4994609,29	5238991,97	45,166261	34,722548	Метод спутниковых геодезических измерений (определений)	0,25
9071	4994632,85	5238980,25	45,166472	34,722396	Метод спутниковых геодезических измерений (определений)	0,25
9072	4994653,39	5238972,13	45,166656	34,722290	Метод спутниковых геодезических измерений (определений)	0,25
9073	4994664,42	5238968,61	45,166755	34,722244	Метод спутниковых геодезических измерений (определений)	0,25
9074	4994676,01	5238965,41	45,166859	34,722202	Метод спутниковых геодезических измерений (определений)	0,25
9075	4994687,60	5238961,53	45,166963	34,722151	Метод спутниковых геодезических измерений (определений)	0,25
9076	4994730,01	5238944,00	45,167343	34,721923	Метод спутниковых геодезических измерений (определений)	0,25
9077	4994760,16	5238930,22	45,167613	34,721744	Метод спутниковых геодезических измерений (определений)	0,25
9078	4994774,33	5238924,22	45,167740	34,721666	Метод спутниковых геодезических измерений (определений)	0,25
9079	4994787,71	5238918,62	45,167860	34,721593	Метод спутниковых геодезических измерений (определений)	0,25
9080	4994795,31	5238915,70	45,167928	34,721555	Метод спутниковых геодезических измерений (определений)	0,25
9081	4994812,92	5238909,42	45,168086	34,721473	Метод спутниковых геодезических измерений (определений)	0,25
9082	4994826,09	5238904,28	45,168204	34,721406	Метод спутниковых геодезических измерений (определений)	0,25
9083	4994850,99	5238892,34	45,168427	34,721251	Метод спутниковых геодезических измерений (определений)	0,25
9084	4994864,17	5238885,14	45,168545	34,721158	Метод спутниковых геодезических измерений (определений)	0,25
9085	4994874,79	5238879,13	45,168640	34,721080	Метод спутниковых геодезических измерений (определений)	0,25

(1)	(2)	(3)	(4)	(5)	(6)	(7)
9086	4994882,95	5238873,86	45,168713	34,721012	Метод спутниковых геодезических измерений (определений)	0,25
9087	4994896,39	5238864,53	45,168833	34,720892	Метод спутниковых геодезических измерений (определений)	0,25
9088	4994902,20	5238860,99	45,168885	34,720846	Метод спутниковых геодезических измерений (определений)	0,25
9089	4994909,46	5238857,13	45,168950	34,720796	Метод спутниковых геодезических измерений (определений)	0,25
9090	4994915,82	5238854,99	45,169007	34,720768	Метод спутниковых геодезических измерений (определений)	0,25
9091	4994922,26	5238854,65	45,169065	34,720763	Метод спутниковых геодезических измерений (определений)	0,25
9092	4994929,47	5238855,91	45,169130	34,720778	Метод спутниковых геодезических измерений (определений)	0,25
9093	4994936,91	5238858,33	45,169197	34,720808	Метод спутниковых геодезических измерений (определений)	0,25
9094	4994948,97	5238863,72	45,169306	34,720875	Метод спутниковых геодезических измерений (определений)	0,25
9095	4994955,05	5238866,86	45,169361	34,720914	Метод спутниковых геодезических измерений (определений)	0,25
9096	4994963,13	5238870,22	45,169434	34,720956	Метод спутниковых геодезических измерений (определений)	0,25
9097	4994972,20	5238873,70	45,169516	34,720999	Метод спутниковых геодезических измерений (определений)	0,25
9098	4994979,40	5238876,66	45,169581	34,721036	Метод спутниковых геодезических измерений (определений)	0,25
9099	4994985,26	5238880,42	45,169634	34,721083	Метод спутниковых геодезических измерений (определений)	0,25
9100	4994993,65	5238886,87	45,169710	34,721164	Метод спутниковых геодезических измерений (определений)	0,25
9101	4994998,17	5238889,44	45,169751	34,721196	Метод спутниковых геодезических измерений (определений)	0,25

(1)	(2)	(3)	(4)	(5)	(6)	(7)
9102	4995009,23	5238894,89	45,169851	34,721264	Метод спутниковых геодезических измерений (определений)	0,25
9103	4995023,07	5238900,12	45,169976	34,721329	Метод спутниковых геодезических измерений (определений)	0,25
9104	4995032,84	5238902,28	45,170064	34,721356	Метод спутниковых геодезических измерений (определений)	0,25
9105	4995047,28	5238902,96	45,170194	34,721362	Метод спутниковых геодезических измерений (определений)	0,25
9106	4995061,08	5238900,80	45,170318	34,721333	Метод спутниковых геодезических измерений (определений)	0,25
9107	4995072,56	5238897,93	45,170421	34,721295	Метод спутниковых геодезических измерений (определений)	0,25
9108	4995102,22	5238888,14	45,170687	34,721167	Метод спутниковых геодезических измерений (определений)	0,25
9109	4995119,72	5238882,96	45,170844	34,721099	Метод спутниковых геодезических измерений (определений)	0,25
9110	4995143,03	5238874,95	45,171053	34,720994	Метод спутниковых геодезических измерений (определений)	0,25
9111	4995165,65	5238868,24	45,171256	34,720906	Метод спутниковых геодезических измерений (определений)	0,25
9112	4995193,63	5238859,62	45,171507	34,720793	Метод спутниковых геодезических измерений (определений)	0,25
9113	4995208,47	5238853,73	45,171640	34,720716	Метод спутниковых геодезических измерений (определений)	0,25
9114	4995234,92	5238842,81	45,171877	34,720574	Метод спутниковых геодезических измерений (определений)	0,25
9115	4995257,34	5238834,76	45,172078	34,720469	Метод спутниковых геодезических измерений (определений)	0,25
9116	4995278,76	5238826,34	45,172270	34,720359	Метод спутниковых геодезических измерений (определений)	0,25
9117	4995295,48	5238821,46	45,172420	34,720295	Метод спутниковых геодезических измерений (определений)	0,25

(1)	(2)	(3)	(4)	(5)	(6)	(7)
9118	4995313,65	5238816,77	45,172583	34,720233	Метод спутниковых геодезических измерений (определений)	0,25
9119	4995332,69	5238812,08	45,172754	34,720171	Метод спутниковых геодезических измерений (определений)	0,25
9120	4995342,95	5238808,88	45,172846	34,720129	Метод спутниковых геодезических измерений (определений)	0,25
9121	4995363,15	5238799,96	45,173027	34,720013	Метод спутниковых геодезических измерений (определений)	0,25
9122	4995386,93	5238789,32	45,173240	34,719875	Метод спутниковых геодезических измерений (определений)	0,25
9123	4995412,69	5238780,94	45,173471	34,719765	Метод спутниковых геодезических измерений (определений)	0,25
9124	4995428,38	5238777,86	45,173612	34,719724	Метод спутниковых геодезических измерений (определений)	0,25
9125	4995454,75	5238776,08	45,173849	34,719698	Метод спутниковых геодезических измерений (определений)	0,25
9126	4995471,00	5238773,86	45,173995	34,719668	Метод спутниковых геодезических измерений (определений)	0,25
9127	4995482,81	5238770,83	45,174101	34,719628	Метод спутниковых геодезических измерений (определений)	0,25
9128	4995506,98	5238765,01	45,174318	34,719551	Метод спутниковых геодезических измерений (определений)	0,25
9129	4995523,47	5238760,77	45,174466	34,719495	Метод спутниковых геодезических измерений (определений)	0,25
9130	4995537,60	5238758,17	45,174593	34,719460	Метод спутниковых геодезических измерений (определений)	0,25
9131	4995556,33	5238753,31	45,174761	34,719396	Метод спутниковых геодезических измерений (определений)	0,25
9132	4995581,08	5238745,29	45,174983	34,719291	Метод спутниковых геодезических измерений (определений)	0,25
9133	4995605,28	5238737,91	45,175200	34,719194	Метод спутниковых геодезических измерений (определений)	0,25

(1)	(2)	(3)	(4)	(5)	(6)	(7)
9134	4995620,21	5238733,63	45,175334	34,719138	Метод спутниковых геодезических измерений (определений)	0,25
9135	4995635,26	5238728,74	45,175469	34,719074	Метод спутниковых геодезических измерений (определений)	0,25
9136	4995641,84	5238726,32	45,175528	34,719042	Метод спутниковых геодезических измерений (определений)	0,25
9137	4995652,78	5238721,78	45,175626	34,718983	Метод спутниковых геодезических измерений (определений)	0,25
9138	4995659,47	5238719,55	45,175686	34,718954	Метод спутниковых геодезических измерений (определений)	0,25
9139	4995681,42	5238713,79	45,175883	34,718878	Метод спутниковых геодезических измерений (определений)	0,25
9140	4995687,56	5238711,81	45,175938	34,718852	Метод спутниковых геодезических измерений (определений)	0,25
9141	4995698,03	5238708,13	45,176032	34,718804	Метод спутниковых геодезических измерений (определений)	0,25
9142	4995703,38	5238706,45	45,176080	34,718782	Метод спутниковых геодезических измерений (определений)	0,25
9143	4995720,66	5238701,75	45,176235	34,718720	Метод спутниковых геодезических измерений (определений)	0,25
9144	4995741,05	5238696,37	45,176418	34,718649	Метод спутниковых геодезических измерений (определений)	0,25
9145	4995751,41	5238693,73	45,176511	34,718614	Метод спутниковых геодезических измерений (определений)	0,25
9146	4995761,44	5238690,43	45,176601	34,718571	Метод спутниковых геодезических измерений (определений)	0,25
9147	4995773,15	5238686,56	45,176706	34,718521	Метод спутниковых геодезических измерений (определений)	0,25
9148	4995787,65	5238681,97	45,176836	34,718460	Метод спутниковых геодезических измерений (определений)	0,25
9149	4995795,45	5238679,35	45,176906	34,718426	Метод спутниковых геодезических измерений (определений)	0,25

(1)	(2)	(3)	(4)	(5)	(6)	(7)
9150	4995805,04	5238676,00	45,176992	34,718382	Метод спутниковых геодезических измерений (определений)	0,25
9151	4995814,51	5238673,65	45,177077	34,718351	Метод спутниковых геодезических измерений (определений)	0,25
9152	4995823,10	5238671,78	45,177154	34,718326	Метод спутниковых геодезических измерений (определений)	0,25
9153	4995830,23	5238669,87	45,177218	34,718301	Метод спутниковых геодезических измерений (определений)	0,25
9154	4995843,38	5238665,92	45,177336	34,718249	Метод спутниковых геодезических измерений (определений)	0,25
9155	4995854,85	5238662,58	45,177439	34,718206	Метод спутниковых геодезических измерений (определений)	0,25
9156	4995860,86	5238661,68	45,177493	34,718193	Метод спутниковых геодезических измерений (определений)	0,25
9157	4995863,41	5238662,41	45,177516	34,718202	Метод спутниковых геодезических измерений (определений)	0,25
9158	4995907,89	5238648,95	45,177915	34,718026	Метод спутниковых геодезических измерений (определений)	0,25
9159	4995924,17	5238644,21	45,178061	34,717963	Метод спутниковых геодезических измерений (определений)	0,25
9160	4995933,53	5238641,72	45,178145	34,717930	Метод спутниковых геодезических измерений (определений)	0,25
9161	4995962,59	5238635,64	45,178406	34,717850	Метод спутниковых геодезических измерений (определений)	0,25
9162	4995972,74	5238633,05	45,178497	34,717815	Метод спутниковых геодезических измерений (определений)	0,25
9163	4995982,88	5238629,87	45,178588	34,717774	Метод спутниковых геодезических измерений (определений)	0,25
9164	4995996,49	5238624,70	45,178710	34,717706	Метод спутниковых геодезических измерений (определений)	0,25
9165	4996004,53	5238621,01	45,178782	34,717658	Метод спутниковых геодезических измерений (определений)	0,25

(1)	(2)	(3)	(4)	(5)	(6)	(7)
9166	4996024,64	5238610,83	45,178962	34,717526	Метод спутниковых геодезических измерений (определений)	0,25
9167	4996044,16	5238602,30	45,179137	34,717415	Метод спутниковых геодезических измерений (определений)	0,25
9168	4996053,31	5238598,63	45,179219	34,717367	Метод спутниковых геодезических измерений (определений)	0,25
9169	4996062,82	5238593,45	45,179304	34,717300	Метод спутниковых геодезических измерений (определений)	0,25
9170	4996076,00	5238586,19	45,179422	34,717206	Метод спутниковых геодезических измерений (определений)	0,25
9171	4996095,65	5238575,92	45,179598	34,717073	Метод спутниковых геодезических измерений (определений)	0,25
9172	4996118,58	5238562,07	45,179803	34,716894	Метод спутниковых геодезических измерений (определений)	0,25
9173	4996133,33	5238553,64	45,179935	34,716785	Метод спутниковых геодезических измерений (определений)	0,25
9174	4996146,07	5238545,84	45,180049	34,716684	Метод спутниковых геодезических измерений (определений)	0,25
9175	4996161,27	5238538,74	45,180185	34,716592	Метод спутниковых геодезических измерений (определений)	0,25
9176	4996170,53	5238534,59	45,180268	34,716538	Метод спутниковых геодезических измерений (определений)	0,25
9177	4996189,36	5238529,65	45,180437	34,716473	Метод спутниковых геодезических измерений (определений)	0,25
9178	4996219,78	5238522,25	45,180710	34,716375	Метод спутниковых геодезических измерений (определений)	0,25
9179	4996235,82	5238518,01	45,180854	34,716319	Метод спутниковых геодезических измерений (определений)	0,25
9180	4996247,09	5238513,94	45,180955	34,716266	Метод спутниковых геодезических измерений (определений)	0,25
9181	4996258,47	5238508,39	45,181057	34,716194	Метод спутниковых геодезических измерений (определений)	0,25

(1)	(2)	(3)	(4)	(5)	(6)	(7)
9182	4996278,03	5238497,34	45,181232	34,716051	Метод спутниковых геодезических измерений (определений)	0,25
9183	4996323,05	5238474,83	45,181635	34,715759	Метод спутниковых геодезических измерений (определений)	0,25
9184	4996358,34	5238456,78	45,181951	34,715525	Метод спутниковых геодезических измерений (определений)	0,25
9185	4996379,99	5238447,32	45,182145	34,715402	Метод спутниковых геодезических измерений (определений)	0,25
9186	4996393,50	5238441,73	45,182266	34,715330	Метод спутниковых геодезических измерений (определений)	0,25
9187	4996399,19	5238439,18	45,182317	34,715296	Метод спутниковых геодезических измерений (определений)	0,25
9188	4996404,00	5238436,31	45,182360	34,715259	Метод спутниковых геодезических измерений (определений)	0,25
9189	4996415,75	5238428,02	45,182465	34,715152	Метод спутниковых геодезических измерений (определений)	0,25
9190	4996421,32	5238425,73	45,182515	34,715122	Метод спутниковых геодезических измерений (определений)	0,25
9191	4996427,56	5238424,83	45,182571	34,715110	Метод спутниковых геодезических измерений (определений)	0,25
9192	4996437,35	5238424,52	45,182659	34,715105	Метод спутниковых геодезических измерений (определений)	0,25
9193	4996448,58	5238424,49	45,182760	34,715103	Метод спутниковых геодезических измерений (определений)	0,25
9194	4996453,57	5238425,03	45,182805	34,715110	Метод спутниковых геодезических измерений (определений)	0,25
9195	4996460,33	5238426,03	45,182866	34,715121	Метод спутниковых геодезических измерений (определений)	0,25
9196	4996472,54	5238428,35	45,182976	34,715150	Метод спутниковых геодезических измерений (определений)	0,25
9197	4996481,31	5238429,37	45,183055	34,715161	Метод спутниковых геодезических измерений (определений)	0,25

(1)	(2)	(3)	(4)	(5)	(6)	(7)
9198	4996495,86	5238430,84	45,183186	34,715178	Метод спутниковых геодезических измерений (определений)	0,25
9199	4996506,18	5238431,50	45,183279	34,715185	Метод спутниковых геодезических измерений (определений)	0,25
9200	4996521,07	5238432,05	45,183413	34,715191	Метод спутниковых геодезических измерений (определений)	0,25
9201	4996532,97	5238431,91	45,183520	34,715187	Метод спутниковых геодезических измерений (определений)	0,25
9202	4996539,76	5238430,96	45,183581	34,715174	Метод спутниковых геодезических измерений (определений)	0,25
9203	4996543,11	5238429,09	45,183611	34,715150	Метод спутниковых геодезических измерений (определений)	0,25
9204	4996545,81	5238425,75	45,183635	34,715107	Метод спутниковых геодезических измерений (определений)	0,25
9205	4996549,78	5238418,23	45,183670	34,715011	Метод спутниковых геодезических измерений (определений)	0,25
9206	4996555,42	5238408,64	45,183720	34,714888	Метод спутниковых геодезических измерений (определений)	0,25
9207	4996562,18	5238399,82	45,183780	34,714775	Метод спутниковых геодезических измерений (определений)	0,25
9208	4996571,74	5238388,19	45,183865	34,714626	Метод спутниковых геодезических измерений (определений)	0,25
9209	4996584,89	5238373,47	45,183982	34,714437	Метод спутниковых геодезических измерений (определений)	0,25
9210	4996590,51	5238366,85	45,184032	34,714353	Метод спутниковых геодезических измерений (определений)	0,25
9211	4996596,14	5238360,28	45,184082	34,714268	Метод спутниковых геодезических измерений (определений)	0,25
9212	4996600,52	5238354,52	45,184121	34,714194	Метод спутниковых геодезических измерений (определений)	0,25
9213	4996610,09	5238341,09	45,184206	34,714022	Метод спутниковых геодезических измерений (определений)	0,25

(1)	(2)	(3)	(4)	(5)	(6)	(7)
9214	4996618,09	5238330,24	45,184277	34,713883	Метод спутниковых геодезических измерений (определений)	0,25
9215	4996627,43	5238318,71	45,184360	34,713735	Метод спутниковых геодезических измерений (определений)	0,25
9216	4996636,55	5238307,31	45,184441	34,713589	Метод спутниковых геодезических измерений (определений)	0,25
9217	4996652,41	5238287,51	45,184582	34,713335	Метод спутниковых геодезических измерений (определений)	0,25
9218	4996663,32	5238273,93	45,184679	34,713161	Метод спутниковых геодезических измерений (определений)	0,25
9219	4996667,27	5238268,95	45,184714	34,713097	Метод спутниковых геодезических измерений (определений)	0,25
9220	4996675,26	5238259,52	45,184785	34,712977	Метод спутниковых геодезических измерений (определений)	0,25
9221	4996677,51	5238256,15	45,184805	34,712933	Метод спутниковых геодезических измерений (определений)	0,25
9222	4996679,99	5238252,33	45,184827	34,712884	Метод спутниковых геодезических измерений (определений)	0,25
9223	4996682,91	5238248,73	45,184853	34,712838	Метод спутниковых геодезических измерений (определений)	0,25
9224	4996686,06	5238245,23	45,184881	34,712793	Метод спутниковых геодезических измерений (определений)	0,25
9225	4996692,12	5238238,83	45,184935	34,712711	Метод спутниковых геодезических измерений (определений)	0,25
9226	4996696,50	5238234,89	45,184974	34,712661	Метод спутниковых геодезических измерений (определений)	0,25
9227	4996701,08	5238231,14	45,185015	34,712612	Метод спутниковых геодезических измерений (определений)	0,25
9228	4996707,80	5238226,82	45,185075	34,712556	Метод спутниковых геодезических измерений (определений)	0,25
9229	4996719,32	5238219,63	45,185178	34,712464	Метод спутниковых геодезических измерений (определений)	0,25

(1)	(2)	(3)	(4)	(5)	(6)	(7)
9230	4996725,80	5238216,39	45,185236	34,712421	Метод спутниковых геодезических измерений (определений)	0,25
9231	4996731,48	5238214,15	45,185287	34,712392	Метод спутниковых геодезических измерений (определений)	0,25
9232	4996736,73	5238212,72	45,185334	34,712373	Метод спутниковых геодезических измерений (определений)	0,25
9233	4996743,29	5238211,52	45,185393	34,712357	Метод спутниковых геодезических измерений (определений)	0,25
9234	4996762,55	5238209,10	45,185566	34,712324	Метод спутниковых геодезических измерений (определений)	0,25
9235	4996788,92	5238205,60	45,185803	34,712276	Метод спутниковых геодезических измерений (определений)	0,25
9236	4996806,64	5238201,38	45,185962	34,712221	Метод спутниковых геодезических измерений (определений)	0,25
9237	4996821,23	5238197,91	45,186093	34,712175	Метод спутниковых геодезических измерений (определений)	0,25
9238	4996839,04	5238195,00	45,186253	34,712135	Метод спутниковых геодезических измерений (определений)	0,25
9239	4996862,08	5238192,65	45,186460	34,712103	Метод спутниковых геодезических измерений (определений)	0,25
9240	4996885,21	5238190,89	45,186668	34,712077	Метод спутниковых геодезических измерений (определений)	0,25
9241	4996903,68	5238188,18	45,186834	34,712041	Метод спутниковых геодезических измерений (определений)	0,25
9242	4996925,51	5238183,27	45,187030	34,711975	Метод спутниковых геодезических измерений (определений)	0,25
9243	4996955,45	5238179,55	45,187299	34,711924	Метод спутниковых геодезических измерений (определений)	0,25
9244	4996977,05	5238176,00	45,187493	34,711876	Метод спутниковых геодезических измерений (определений)	0,25
9245	4996994,53	5238172,80	45,187650	34,711834	Метод спутниковых геодезических измерений (определений)	0,25

(1)	(2)	(3)	(4)	(5)	(6)	(7)
9246	4997008,12	5238170,25	45,187772	34,711799	Метод спутниковых геодезических измерений (определений)	0,25
9247	4997028,26	5238167,61	45,187953	34,711763	Метод спутниковых геодезических измерений (определений)	0,25
9248	4997046,06	5238165,44	45,188113	34,711734	Метод спутниковых геодезических измерений (определений)	0,25
9249	4997068,77	5238161,64	45,188317	34,711682	Метод спутниковых геодезических измерений (определений)	0,25
9250	4997108,74	5238155,36	45,188676	34,711597	Метод спутниковых геодезических измерений (определений)	0,25
9251	4997135,68	5238151,15	45,188918	34,711541	Метод спутниковых геодезических измерений (определений)	0,25
9252	4997151,50	5238147,37	45,189060	34,711491	Метод спутниковых геодезических измерений (определений)	0,25
9253	4997172,54	5238143,33	45,189249	34,711437	Метод спутниковых геодезических измерений (определений)	0,25
9254	4997183,00	5238141,85	45,189343	34,711416	Метод спутниковых геодезических измерений (определений)	0,25
9255	4997194,56	5238142,44	45,189447	34,711422	Метод спутниковых геодезических измерений (определений)	0,25
9256	4997204,32	5238144,04	45,189535	34,711442	Метод спутниковых геодезических измерений (определений)	0,25
9257	4997215,10	5238143,74	45,189632	34,711436	Метод спутниковых геодезических измерений (определений)	0,25
9258	4997228,80	5238141,76	45,189755	34,711409	Метод спутниковых геодезических измерений (определений)	0,25
9259	4997241,83	5238138,74	45,189872	34,711369	Метод спутниковых геодезических измерений (определений)	0,25
9260	4997253,19	5238135,46	45,189974	34,711326	Метод спутниковых геодезических измерений (определений)	0,25
9261	4997263,44	5238132,81	45,190066	34,711291	Метод спутниковых геодезических измерений (определений)	0,25

(1)	(2)	(3)	(4)	(5)	(6)	(7)
9262	4997279,04	5238129,66	45,190206	34,711249	Метод спутниковых геодезических измерений (определений)	0,25
9263	4997298,19	5238126,48	45,190378	34,711206	Метод спутниковых геодезических измерений (определений)	0,25
9264	4997311,32	5238124,48	45,190496	34,711179	Метод спутниковых геодезических измерений (определений)	0,25
9265	4997321,57	5238121,90	45,190588	34,711145	Метод спутниковых геодезических измерений (определений)	0,25
9266	4997339,40	5238117,82	45,190748	34,711091	Метод спутниковых геодезических измерений (определений)	0,25
9267	4997355,99	5238114,62	45,190897	34,711048	Метод спутниковых геодезических измерений (определений)	0,25
9268	4997370,58	5238112,02	45,191028	34,711013	Метод спутниковых геодезических измерений (определений)	0,25
9269	4997409,43	5238104,71	45,191377	34,710916	Метод спутниковых геодезических измерений (определений)	0,25
9270	4997425,04	5238100,62	45,191517	34,710862	Метод спутниковых геодезических измерений (определений)	0,25
9271	4997440,54	5238095,34	45,191656	34,710793	Метод спутниковых геодезических измерений (определений)	0,25
9272	4997452,57	5238092,45	45,191764	34,710754	Метод спутниковых геодезических измерений (определений)	0,25
9273	4997474,61	5238088,82	45,191962	34,710705	Метод спутниковых геодезических измерений (определений)	0,25
9274	4997486,63	5238087,69	45,192070	34,710689	Метод спутниковых геодезических измерений (определений)	0,25
9275	4997504,31	5238086,20	45,192229	34,710668	Метод спутниковых геодезических измерений (определений)	0,25
9276	4997512,45	5238084,55	45,192302	34,710646	Метод спутниковых геодезических измерений (определений)	0,25
9277	4997526,28	5238079,42	45,192426	34,710579	Метод спутниковых геодезических измерений (определений)	0,25

(1)	(2)	(3)	(4)	(5)	(6)	(7)
9278	4997535,52	5238077,78	45,192509	34,710557	Метод спутниковых геодезических измерений (определений)	0,25
9279	4997545,30	5238077,35	45,192597	34,710551	Метод спутниковых геодезических измерений (определений)	0,25
9280	4997592,48	5238071,50	45,193021	34,710470	Метод спутниковых геодезических измерений (определений)	0,25
9281	4997616,64	5238067,88	45,193238	34,710421	Метод спутниковых геодезических измерений (определений)	0,25
9282	4997626,45	5238065,10	45,193326	34,710385	Метод спутниковых геодезических измерений (определений)	0,25
9283	4997651,45	5238055,44	45,193550	34,710259	Метод спутниковых геодезических измерений (определений)	0,25
9284	4997671,39	5238049,10	45,193729	34,710175	Метод спутниковых геодезических измерений (определений)	0,25
9285	4997682,10	5238045,35	45,193825	34,710126	Метод спутниковых геодезических измерений (определений)	0,25
9286	4997693,11	5238044,19	45,193924	34,710110	Метод спутниковых геодезических измерений (определений)	0,25
9287	4997704,88	5238046,51	45,194030	34,710138	Метод спутниковых геодезических измерений (определений)	0,25
9288	4997717,38	5238051,58	45,194143	34,710201	Метод спутниковых геодезических измерений (определений)	0,25
9289	4997726,88	5238057,82	45,194229	34,710280	Метод спутниковых геодезических измерений (определений)	0,25
9290	4997745,52	5238073,08	45,194398	34,710471	Метод спутниковых геодезических измерений (определений)	0,25
9291	4997758,83	5238086,56	45,194519	34,710641	Метод спутниковых геодезических измерений (определений)	0,25
9292	4997770,68	5238102,32	45,194627	34,710840	Метод спутниковых геодезических измерений (определений)	0,25
9293	4997795,04	5238135,89	45,194849	34,711264	Метод спутниковых геодезических измерений (определений)	0,25

(1)	(2)	(3)	(4)	(5)	(6)	(7)
9294	4997804,38	5238146,28	45,194934	34,711395	Метод спутниковых геодезических измерений (определений)	0,25
9295	4997815,04	5238157,84	45,195031	34,711541	Метод спутниковых геодезических измерений (определений)	0,25
9296	4997822,41	5238166,88	45,195098	34,711655	Метод спутниковых геодезических измерений (определений)	0,25
9297	4997827,68	5238172,28	45,195146	34,711723	Метод спутниковых геодезических измерений (определений)	0,25
9298	4997834,07	5238178,00	45,195204	34,711796	Метод спутниковых геодезических измерений (определений)	0,25
9299	4997839,02	5238184,02	45,195249	34,711871	Метод спутниковых геодезических измерений (определений)	0,25
9300	4997843,21	5238187,76	45,195287	34,711919	Метод спутниковых геодезических измерений (определений)	0,25
9301	4997848,74	5238190,48	45,195337	34,711952	Метод спутниковых геодезических измерений (определений)	0,25
9302	4997864,02	5238195,35	45,195475	34,712013	Метод спутниковых геодезических измерений (определений)	0,25
9303	4997876,45	5238197,74	45,195587	34,712041	Метод спутниковых геодезических измерений (определений)	0,25
9304	4997888,88	5238199,58	45,195699	34,712063	Метод спутниковых геодезических измерений (определений)	0,25
9305	4997910,29	5238204,43	45,195892	34,712122	Метод спутниковых геодезических измерений (определений)	0,25
9306	4997922,38	5238206,45	45,196001	34,712146	Метод спутниковых геодезических измерений (определений)	0,25
9307	4997933,72	5238206,55	45,196103	34,712146	Метод спутниковых геодезических измерений (определений)	0,25
9308	4997940,96	5238205,04	45,196168	34,712126	Метод спутниковых геодезических измерений (определений)	0,25
9309	4997945,42	5238203,30	45,196208	34,712104	Метод спутниковых геодезических измерений (определений)	0,25

(1)	(2)	(3)	(4)	(5)	(6)	(7)
9310	4997950,45	5238200,13	45,196253	34,712063	Метод спутниковых геодезических измерений (определений)	0,25
9311	4997953,07	5238193,70	45,196276	34,711980	Метод спутниковых геодезических измерений (определений)	0,25
9312	4997956,77	5238190,03	45,196309	34,711933	Метод спутниковых геодезических измерений (определений)	0,25
9313	4997963,36	5238187,58	45,196368	34,711901	Метод спутниковых геодезических измерений (определений)	0,25
9314	4997971,92	5238186,65	45,196445	34,711888	Метод спутниковых геодезических измерений (определений)	0,25
9315	4997984,96	5238183,94	45,196562	34,711852	Метод спутниковых геодезических измерений (определений)	0,25
9316	4997991,32	5238181,12	45,196619	34,711816	Метод спутниковых геодезических измерений (определений)	0,25
9317	4997995,81	5238176,27	45,196659	34,711753	Метод спутниковых геодезических измерений (определений)	0,25
9318	4998007,73	5238162,10	45,196765	34,711572	Метод спутниковых геодезических измерений (определений)	0,25
9319	4998017,80	5238154,87	45,196855	34,711478	Метод спутниковых геодезических измерений (определений)	0,25
9320	4998031,30	5238150,39	45,196976	34,711420	Метод спутниковых геодезических измерений (определений)	0,25
9321	4998044,88	5238148,77	45,197098	34,711397	Метод спутниковых геодезических измерений (определений)	0,25
9322	4998059,00	5238147,89	45,197225	34,711384	Метод спутниковых геодезических измерений (определений)	0,25
9323	4998089,81	5238145,84	45,197502	34,711354	Метод спутниковых геодезических измерений (определений)	0,25
9324	4998141,51	5238142,81	45,197967	34,711309	Метод спутниковых геодезических измерений (определений)	0,25
9325	4998162,21	5238140,27	45,198153	34,711275	Метод спутниковых геодезических измерений (определений)	0,25

(1)	(2)	(3)	(4)	(5)	(6)	(7)
9326	4998177,80	5238138,75	45,198293	34,711253	Метод спутниковых геодезических измерений (определений)	0,25
9327	4998199,25	5238137,89	45,198486	34,711240	Метод спутниковых геодезических измерений (определений)	0,25
9328	4998221,06	5238136,20	45,198682	34,711215	Метод спутниковых геодезических измерений (определений)	0,25
9329	4998256,10	5238133,01	45,198997	34,711171	Метод спутниковых геодезических измерений (определений)	0,25
9330	4998303,37	5238129,71	45,199422	34,711123	Метод спутниковых геодезических измерений (определений)	0,25
9331	4998332,07	5238127,30	45,199680	34,711088	Метод спутниковых геодезических измерений (определений)	0,25
9332	4998355,10	5238125,41	45,199887	34,711061	Метод спутниковых геодезических измерений (определений)	0,25
9333	4998369,65	5238125,32	45,200018	34,711059	Метод спутниковых геодезических измерений (определений)	0,25
9334	4998386,21	5238125,49	45,200167	34,711059	Метод спутниковых геодезических измерений (определений)	0,25
9335	4998401,56	5238124,61	45,200305	34,711046	Метод спутниковых геодезических измерений (определений)	0,25
9336	4998410,91	5238122,72	45,200389	34,711020	Метод спутниковых геодезических измерений (определений)	0,25
9337	4998417,03	5238122,64	45,200444	34,711019	Метод спутниковых геодезических измерений (определений)	0,25
9338	4998428,13	5238124,23	45,200544	34,711037	Метод спутниковых геодезических измерений (определений)	0,25
9339	4998440,57	5238124,12	45,200656	34,711034	Метод спутниковых геодезических измерений (определений)	0,25
9340	4998450,59	5238122,72	45,200746	34,711015	Метод спутниковых геодезических измерений (определений)	0,25
9341	4998460,95	5238120,08	45,200839	34,710980	Метод спутниковых геодезических измерений (определений)	0,25

(1)	(2)	(3)	(4)	(5)	(6)	(7)
9342	4998470,42	5238118,53	45,200924	34,710960	Метод спутниковых геодезических измерений (определений)	0,25
9343	4998483,53	5238118,40	45,201042	34,710956	Метод спутниковых геодезических измерений (определений)	0,25
9344	4998507,88	5238117,87	45,201261	34,710946	Метод спутниковых геодезических измерений (определений)	0,25
9345	4998525,78	5238116,32	45,201422	34,710925	Метод спутниковых геодезических измерений (определений)	0,25
9346	4998548,38	5238113,63	45,201625	34,710887	Метод спутниковых геодезических измерений (определений)	0,25
9347	4998567,18	5238112,31	45,201794	34,710868	Метод спутниковых геодезических измерений (определений)	0,25
9348	4998586,21	5238110,21	45,201965	34,710839	Метод спутниковых геодезических измерений (определений)	0,25
9349	4998596,54	5238109,77	45,202058	34,710832	Метод спутниковых геодезических измерений (определений)	0,25
9350	4998602,86	5238110,94	45,202115	34,710846	Метод спутниковых геодезических измерений (определений)	0,25
9351	4998608,29	5238113,51	45,202164	34,710879	Метод спутниковых геодезических измерений (определений)	0,25
9352	4998612,58	5238117,54	45,202203	34,710929	Метод спутниковых геодезических измерений (определений)	0,25
9353	4998616,99	5238120,18	45,202243	34,710962	Метод спутниковых геодезических измерений (определений)	0,25
9354	4998623,20	5238122,85	45,202299	34,710996	Метод спутниковых геодезических измерений (определений)	0,25
9355	4998628,94	5238125,65	45,202351	34,711031	Метод спутниковых геодезических измерений (определений)	0,25
9356	4998633,35	5238130,82	45,202391	34,711096	Метод спутниковых геодезических измерений (определений)	0,25
9357	4998637,59	5238140,27	45,202430	34,711215	Метод спутниковых геодезических измерений (определений)	0,25

(1)	(2)	(3)	(4)	(5)	(6)	(7)
9358	4998643,92	5238164,07	45,202489	34,711518	Метод спутниковых геодезических измерений (определений)	0,25
9359	4998647,57	5238177,62	45,202523	34,711690	Метод спутниковых геодезических измерений (определений)	0,25
9360	4998651,07	5238193,22	45,202556	34,711888	Метод спутниковых геодезических измерений (определений)	0,25
9361	4998653,49	5238197,00	45,202578	34,711935	Метод спутниковых геодезических измерений (определений)	0,25
9362	4998657,90	5238199,48	45,202618	34,711966	Метод спутниковых геодезических измерений (определений)	0,25
9363	4998665,70	5238197,97	45,202688	34,711946	Метод спутниковых геодезических измерений (определений)	0,25
9364	4998668,28	5238194,95	45,202711	34,711908	Метод спутниковых геодезических измерений (определений)	0,25
9365	4998669,10	5238190,62	45,202718	34,711852	Метод спутниковых геодезических измерений (определений)	0,25
9366	4998668,77	5238179,79	45,202714	34,711715	Метод спутниковых геодезических измерений (определений)	0,25
9367	4998666,64	5238170,57	45,202694	34,711597	Метод спутниковых геодезических измерений (определений)	0,25
9368	4998663,93	5238163,25	45,202669	34,711505	Метод спутниковых геодезических измерений (определений)	0,25
9369	4998660,22	5238155,83	45,202635	34,711411	Метод спутниковых геодезических измерений (определений)	0,25
9370	4998658,95	5238149,51	45,202623	34,711330	Метод спутниковых геодезических измерений (определений)	0,25
9371	4998659,47	5238141,20	45,202627	34,711225	Метод спутниковых геодезических измерений (определений)	0,25
9372	4998657,88	5238133,18	45,202612	34,711123	Метод спутниковых геодезических измерений (определений)	0,25
9373	4998654,86	5238124,41	45,202584	34,711011	Метод спутниковых геодезических измерений (определений)	0,25

(1)	(2)	(3)	(4)	(5)	(6)	(7)
9374	4998654,05	5238116,22	45,202576	34,710907	Метод спутниковых геодезических измерений (определений)	0,25
9375	4998656,13	5238108,07	45,202594	34,710803	Метод спутниковых геодезических измерений (определений)	0,25
9376	4998660,63	5238102,79	45,202634	34,710736	Метод спутниковых геодезических измерений (определений)	0,25
9377	4998668,45	5238098,69	45,202704	34,710682	Метод спутниковых геодезических измерений (определений)	0,25
9378	4998680,71	5238095,67	45,202814	34,710642	Метод спутниковых геодезических измерений (определений)	0,25
9379	4998696,85	5238092,76	45,202959	34,710604	Метод спутниковых геодезических измерений (определений)	0,25
9380	4998716,69	5238086,91	45,203137	34,710527	Метод спутниковых геодезических измерений (определений)	0,25
9381	4998738,99	5238080,14	45,203337	34,710438	Метод спутниковых геодезических измерений (определений)	0,25
9382	4998776,23	5238068,00	45,203671	34,710278	Метод спутниковых геодезических измерений (определений)	0,25
9383	4998803,43	5238059,16	45,203915	34,710163	Метод спутниковых геодезических измерений (определений)	0,25
9384	4998826,28	5238053,02	45,204120	34,710082	Метод спутниковых геодезических измерений (определений)	0,25
9385	4998839,09	5238050,00	45,204235	34,710042	Метод спутниковых геодезических измерений (определений)	0,25
9386	4998852,80	5238045,73	45,204358	34,709985	Метод спутниковых геодезических измерений (определений)	0,25
9387	4998875,22	5238038,16	45,204559	34,709886	Метод спутниковых геодезических измерений (определений)	0,25
9388	4998923,29	5238022,14	45,204990	34,709677	Метод спутниковых геодезических измерений (определений)	0,25
9389	4998930,96	5238020,95	45,205059	34,709660	Метод спутниковых геодезических измерений (определений)	0,25

(1)	(2)	(3)	(4)	(5)	(6)	(7)
9390	4998937,41	5238020,78	45,205117	34,709657	Метод спутниковых геодезических измерений (определений)	0,25
9391	4998944,42	5238019,75	45,205180	34,709643	Метод спутниковых геодезических измерений (определений)	0,25
9392	4998987,35	5238006,28	45,205565	34,709467	Метод спутниковых геодезических измерений (определений)	0,25
9393	4999041,98	5237988,43	45,206055	34,709233	Метод спутниковых геодезических измерений (определений)	0,25
9394	4999079,09	5237978,89	45,206388	34,709107	Метод спутниковых геодезических измерений (определений)	0,25
9395	4999101,69	5237975,10	45,206591	34,709056	Метод спутниковых геодезических измерений (определений)	0,25
9396	4999128,16	5237972,36	45,206829	34,709017	Метод спутниковых геодезических измерений (определений)	0,25
9397	4999152,29	5237971,83	45,207046	34,709008	Метод спутниковых геодезических измерений (определений)	0,25
9398	4999174,29	5237972,41	45,207244	34,709012	Метод спутниковых геодезических измерений (определений)	0,25
9399	4999184,41	5237970,87	45,207335	34,708991	Метод спутниковых геодезических измерений (определений)	0,25
9400	4999193,91	5237967,35	45,207420	34,708945	Метод спутниковых геодезических измерений (определений)	0,25
9401	4999203,58	5237966,19	45,207507	34,708929	Метод спутниковых геодезических измерений (определений)	0,25
9402	4999225,68	5237967,43	45,207706	34,708943	Метод спутниковых геодезических измерений (определений)	0,25
9403	4999236,69	5237967,14	45,207805	34,708937	Метод спутниковых геодезических измерений (определений)	0,25
9404	4999245,95	5237964,58	45,207888	34,708904	Метод спутниковых геодезических измерений (определений)	0,25
9405	4999258,33	5237959,80	45,207999	34,708841	Метод спутниковых геодезических измерений (определений)	0,25

(1)	(2)	(3)	(4)	(5)	(6)	(7)
9406	4999273,26	5237955,57	45,208133	34,708786	Метод спутниковых геодезических измерений (определений)	0,25
9407	4999283,83	5237953,69	45,208228	34,708760	Метод спутниковых геодезических измерений (определений)	0,25
9408	4999293,18	5237954,27	45,208312	34,708767	Метод спутниковых геодезических измерений (определений)	0,25
9409	4999301,82	5237955,93	45,208390	34,708787	Метод спутниковых геодезических измерений (определений)	0,25
9410	4999309,13	5237959,14	45,208456	34,708827	Метод спутниковых геодезических измерений (определений)	0,25
9411	4999317,77	5237961,89	45,208534	34,708860	Метод спутниковых геодезических измерений (определений)	0,25
9412	4999330,21	5237962,63	45,208646	34,708868	Метод спутниковых геодезических измерений (определений)	0,25
9413	4999342,24	5237960,88	45,208754	34,708845	Метод спутниковых геодезических измерений (определений)	0,25
9414	4999352,83	5237957,05	45,208849	34,708794	Метод спутниковых геодезических измерений (определений)	0,25
9415	4999359,10	5237952,87	45,208905	34,708741	Метод спутниковых геодезических измерений (определений)	0,25
9416	4999363,49	5237946,64	45,208944	34,708661	Метод спутниковых геодезических измерений (определений)	0,25
9417	4999366,68	5237939,11	45,208972	34,708564	Метод спутниковых геодезических измерений (определений)	0,25
9418	4999369,10	5237929,24	45,208993	34,708439	Метод спутниковых геодезических измерений (определений)	0,25
9419	4999369,43	5237919,74	45,208995	34,708318	Метод спутниковых геодезических измерений (определений)	0,25
9420	4999366,22	5237905,57	45,208965	34,708138	Метод спутниковых геодезических измерений (определений)	0,25
9421	4999326,84	5237796,68	45,208601	34,706757	Метод спутниковых геодезических измерений (определений)	0,25

(1)	(2)	(3)	(4)	(5)	(6)	(7)
9422	4999283,99	5237666,77	45,208204	34,705109	Метод спутниковых геодезических измерений (определений)	0,25
9423	4999279,68	5237652,51	45,208164	34,704928	Метод спутниковых геодезических измерений (определений)	0,25
9424	4999278,23	5237642,50	45,208150	34,704800	Метод спутниковых геодезических измерений (определений)	0,25
9425	4999279,23	5237631,91	45,208158	34,704665	Метод спутниковых геодезических измерений (определений)	0,25
9426	4999282,12	5237618,90	45,208183	34,704499	Метод спутниковых геодезических измерений (определений)	0,25
9427	4999286,49	5237606,30	45,208221	34,704339	Метод спутниковых геодезических измерений (определений)	0,25
9428	4999294,12	5237586,49	45,208288	34,704085	Метод спутниковых геодезических измерений (определений)	0,25
9429	4999301,74	5237570,25	45,208355	34,703878	Метод спутниковых геодезических измерений (определений)	0,25
9430	4999309,52	5237557,96	45,208424	34,703720	Метод спутниковых геодезических измерений (определений)	0,25
9431	4999319,18	5237547,44	45,208510	34,703585	Метод спутниковых геодезических измерений (определений)	0,25
9432	4999330,61	5237537,29	45,208612	34,703455	Метод спутниковых геодезических измерений (определений)	0,25
9433	4999340,95	5237527,10	45,208704	34,703324	Метод спутниковых геодезических измерений (определений)	0,25
9434	4999350,95	5237515,63	45,208793	34,703176	Метод спутниковых геодезических измерений (определений)	0,25
9435	4999359,27	5237505,67	45,208867	34,703049	Метод спутниковых геодезических измерений (определений)	0,25
9436	4999369,09	5237490,75	45,208954	34,702857	Метод спутниковых геодезических измерений (определений)	0,25
9437	4999378,78	5237477,58	45,209040	34,702689	Метод спутниковых геодезических измерений (определений)	0,25

(1)	(2)	(3)	(4)	(5)	(6)	(7)
9438	4999386,78	5237467,36	45,209111	34,702558	Метод спутниковых геодезических измерений (определений)	0,25
9439	4999393,10	5237457,05	45,209167	34,702426	Метод спутниковых геодезических измерений (определений)	0,25
9440	4999397,20	5237447,67	45,209203	34,702306	Метод спутниковых геодезических измерений (определений)	0,25
9441	4999400,15	5237441,16	45,209229	34,702222	Метод спутниковых геодезических измерений (определений)	0,25
9442	4999406,01	5237432,28	45,209281	34,702109	Метод спутниковых геодезических измерений (определений)	0,25
9443	4999412,64	5237424,97	45,209340	34,702015	Метод спутниковых геодезических измерений (определений)	0,25
9444	4999419,50	5237417,49	45,209401	34,701919	Метод спутниковых геодезических измерений (определений)	0,25
9445	4999422,55	5237412,48	45,209428	34,701855	Метод спутниковых геодезических измерений (определений)	0,25
9446	4999425,43	5237402,13	45,209453	34,701722	Метод спутниковых геодезических измерений (определений)	0,25
9447	4999426,76	5237392,01	45,209464	34,701593	Метод спутниковых геодезических измерений (определений)	0,25
9448	4999429,28	5237383,72	45,209486	34,701488	Метод спутниковых геодезических измерений (определений)	0,25
9449	4999434,89	5237378,97	45,209536	34,701426	Метод спутниковых геодезических измерений (определений)	0,25
9450	4999443,25	5237376,08	45,209611	34,701389	Метод спутниковых геодезических измерений (определений)	0,25
9451	4999449,74	5237372,05	45,209669	34,701336	Метод спутниковых геодезических измерений (определений)	0,25
9452	4999455,58	5237365,12	45,209721	34,701248	Метод спутниковых геодезических измерений (определений)	0,25
9453	4999462,47	5237354,18	45,209782	34,701107	Метод спутниковых геодезических измерений (определений)	0,25

(1)	(2)	(3)	(4)	(5)	(6)	(7)
9454	4999472,72	5237340,45	45,209873	34,700931	Метод спутниковых геодезических измерений (определений)	0,25
9455	4999490,05	5237318,71	45,210027	34,700652	Метод спутниковых геодезических измерений (определений)	0,25
9456	4999504,46	5237300,55	45,210155	34,700420	Метод спутниковых геодезических измерений (определений)	0,25
9457	4999515,73	5237284,88	45,210255	34,700219	Метод спутниковых геодезических измерений (определений)	0,25
9458	4999528,11	5237269,76	45,210365	34,700025	Метод спутниковых геодезических измерений (определений)	0,25
9459	4999547,67	5237247,24	45,210539	34,699736	Метод спутниковых геодезических измерений (определений)	0,25
9460	4999556,58	5237233,67	45,210618	34,699562	Метод спутниковых геодезических измерений (определений)	0,25
9461	4999563,37	5237222,03	45,210678	34,699413	Метод спутниковых геодезических измерений (определений)	0,25
9462	4999577,32	5237204,93	45,210802	34,699193	Метод спутниковых геодезических измерений (определений)	0,25
9463	4999584,20	5237195,11	45,210863	34,699067	Метод спутниковых геодезических измерений (определений)	0,25
9464	4999591,07	5237185,36	45,210924	34,698942	Метод спутниковых геодезических измерений (определений)	0,25
9465	4999598,94	5237177,04	45,210994	34,698836	Метод спутниковых геодезических измерений (определений)	0,25
9466	4999618,29	5237153,59	45,211166	34,698535	Метод спутниковых геодезических измерений (определений)	0,25
9467	4999624,92	5237145,88	45,211225	34,698436	Метод спутниковых геодезических измерений (определений)	0,25
9468	4999636,43	5237129,33	45,211327	34,698224	Метод спутниковых геодезических измерений (определений)	0,25
9469	4999649,48	5237113,29	45,211443	34,698018	Метод спутниковых геодезических измерений (определений)	0,25

(1)	(2)	(3)	(4)	(5)	(6)	(7)
9470	4999665,12	5237093,73	45,211582	34,697767	Метод спутниковых геодезических измерений (определений)	0,25
9471	4999685,80	5237070,97	45,211766	34,697474	Метод спутниковых геодезических измерений (определений)	0,25
9472	4999696,38	5237057,26	45,211860	34,697299	Метод спутниковых геодезических измерений (определений)	0,25
9473	4999706,96	5237043,85	45,211954	34,697127	Метод спутниковых геодезических измерений (определений)	0,25
9474	4999718,89	5237029,43	45,212060	34,696942	Метод спутниковых геодезических измерений (определений)	0,25
9475	4999725,65	5237020,45	45,212120	34,696826	Метод спутниковых геодезических измерений (определений)	0,25
9476	4999734,47	5237004,93	45,212198	34,696628	Метод спутниковых геодезических измерений (определений)	0,25
9477	4999739,66	5236997,65	45,212244	34,696534	Метод спутниковых геодезических измерений (определений)	0,25
9478	4999752,57	5236983,50	45,212359	34,696353	Метод спутниковых геодезических измерений (определений)	0,25
9479	4999759,22	5236975,39	45,212418	34,696249	Метод спутниковых геодезических измерений (определений)	0,25
9480	4999769,92	5236961,36	45,212513	34,696069	Метод спутниковых геодезических измерений (определений)	0,25
9481	4999775,65	5236954,49	45,212564	34,695980	Метод спутниковых геодезических измерений (определений)	0,25
9482	4999783,76	5236943,65	45,212636	34,695841	Метод спутниковых геодезических измерений (определений)	0,25
9483	4999793,00	5236930,39	45,212718	34,695672	Метод спутниковых геодезических измерений (определений)	0,25
9484	4999807,62	5236914,28	45,212848	34,695465	Метод спутниковых геодезических измерений (определений)	0,25
9485	4999817,65	5236900,72	45,212937	34,695291	Метод спутниковых геодезических измерений (определений)	0,25

(1)	(2)	(3)	(4)	(5)	(6)	(7)
9486	4999829,02	5236885,36	45,213038	34,695094	Метод спутниковых геодезических измерений (определений)	0,25
9487	4999838,34	5236875,86	45,213121	34,694972	Метод спутниковых геодезических измерений (определений)	0,25
9488	4999862,98	5236857,78	45,213341	34,694738	Метод спутниковых геодезических измерений (определений)	0,25
9489	4999870,82	5236851,58	45,213411	34,694658	Метод спутниковых геодезических измерений (определений)	0,25
9490	4999876,87	5236845,84	45,213465	34,694585	Метод спутниковых геодезических измерений (определений)	0,25
9491	4999886,40	5236838,16	45,213550	34,694486	Метод спутниковых геодезических измерений (определений)	0,25
9492	4999892,65	5236835,62	45,213606	34,694453	Метод спутниковых геодезических измерений (определений)	0,25
9493	4999900,23	5236834,68	45,213674	34,694440	Метод спутниковых геодезических измерений (определений)	0,25
9494	4999910,50	5236829,61	45,213766	34,694374	Метод спутниковых геодезических измерений (определений)	0,25
9495	4999915,21	5236825,07	45,213808	34,694315	Метод спутниковых геодезических измерений (определений)	0,25
9496	4999916,70	5236820,70	45,213821	34,694260	Метод спутниковых геодезических измерений (определений)	0,25
9497	4999916,31	5236814,56	45,213817	34,694181	Метод спутниковых геодезических измерений (определений)	0,25
9498	4999917,48	5236809,54	45,213827	34,694117	Метод спутниковых геодезических измерений (определений)	0,25
9499	4999922,41	5236805,03	45,213871	34,694059	Метод спутниковых геодезических измерений (определений)	0,25
9500	4999947,44	5236791,63	45,214095	34,693886	Метод спутниковых геодезических измерений (определений)	0,25
9501	4999954,50	5236786,43	45,214158	34,693819	Метод спутниковых геодезических измерений (определений)	0,25

(1)	(2)	(3)	(4)	(5)	(6)	(7)
9502	4999958,56	5236780,11	45,214194	34,693738	Метод спутниковых геодезических измерений (определений)	0,25
9503	4999965,83	5236763,61	45,214258	34,693527	Метод спутниковых геодезических измерений (определений)	0,25
9504	4999972,92	5236755,12	45,214321	34,693418	Метод спутниковых геодезических измерений (определений)	0,25
9505	4999986,69	5236745,19	45,214444	34,693290	Метод спутниковых геодезических измерений (определений)	0,25
9506	4999997,19	5236741,70	45,214538	34,693244	Метод спутниковых геодезических измерений (определений)	0,25
9507	5000009,31	5236740,94	45,214647	34,693232	Метод спутниковых геодезических измерений (определений)	0,25
9508	5000018,52	5236741,91	45,214730	34,693244	Метод спутниковых геодезических измерений (определений)	0,25
9509	5000027,49	5236745,23	45,214811	34,693285	Метод спутниковых геодезических измерений (определений)	0,25
9510	5000032,43	5236750,53	45,214856	34,693352	Метод спутниковых геодезических измерений (определений)	0,25
9511	5000037,56	5236760,54	45,214903	34,693478	Метод спутниковых геодезических измерений (определений)	0,25
9512	5000041,84	5236765,92	45,214942	34,693546	Метод спутниковых геодезических измерений (определений)	0,25
9513	5000048,81	5236769,39	45,215005	34,693590	Метод спутниковых геодезических измерений (определений)	0,25
9514	5000062,44	5236773,06	45,215128	34,693635	Метод спутниковых геодезических измерений (определений)	0,25
9515	5000087,86	5236777,95	45,215358	34,693694	Метод спутниковых геодезических измерений (определений)	0,25
9516	5000096,96	5236779,07	45,215439	34,693707	Метод спутниковых геодезических измерений (определений)	0,25
9517	5000106,74	5236777,27	45,215527	34,693683	Метод спутниковых геодезических измерений (определений)	0,25

(1)	(2)	(3)	(4)	(5)	(6)	(7)
9518	5000118,02	5236772,60	45,215628	34,693622	Метод спутниковых геодезических измерений (определений)	0,25
9519	5000126,26	5236770,78	45,215702	34,693598	Метод спутниковых геодезических измерений (определений)	0,25
9520	5000133,47	5236772,75	45,215767	34,693622	Метод спутниковых геодезических измерений (определений)	0,25
9521	5000139,52	5236778,87	45,215822	34,693699	Метод спутниковых геодезических измерений (определений)	0,25
9522	5000144,56	5236786,04	45,215868	34,693789	Метод спутниковых геодезических измерений (определений)	0,25
9523	5000151,86	5236789,82	45,215934	34,693837	Метод спутниковых геодезических измерений (определений)	0,25
9524	5000159,62	5236791,32	45,216004	34,693855	Метод спутниковых геодезических измерений (определений)	0,25
9525	5000167,26	5236793,99	45,216073	34,693888	Метод спутниковых геодезических измерений (определений)	0,25
9526	5000173,04	5236794,42	45,216125	34,693892	Метод спутниковых геодезических измерений (определений)	0,25
9527	5000180,29	5236792,85	45,216190	34,693872	Метод спутниковых геодезических измерений (определений)	0,25
9528	5000187,31	5236790,40	45,216253	34,693839	Метод спутниковых геодезических измерений (определений)	0,25
9529	5000193,57	5236786,79	45,216309	34,693793	Метод спутниковых геодезических измерений (определений)	0,25
9530	5000199,06	5236782,74	45,216358	34,693740	Метод спутниковых геодезических измерений (определений)	0,25
9531	5000203,33	5236778,00	45,216396	34,693680	Метод спутниковых геодезических измерений (определений)	0,25
9532	5000208,06	5236771,91	45,216438	34,693602	Метод спутниковых геодезических измерений (определений)	0,25
9533	5000222,32	5236758,09	45,216565	34,693424	Метод спутниковых геодезических измерений (определений)	0,25

(1)	(2)	(3)	(4)	(5)	(6)	(7)
9534	5000226,01	5236754,99	45,216598	34,693384	Метод спутниковых геодезических измерений (определений)	0,25
9535	5000230,14	5236754,24	45,216635	34,693374	Метод спутниковых геодезических измерений (определений)	0,25
9536	5000233,00	5236756,21	45,216661	34,693398	Метод спутниковых геодезических измерений (определений)	0,25
9537	5000236,58	5236765,44	45,216694	34,693515	Метод спутниковых геодезических измерений (определений)	0,25
9538	5000238,18	5236771,91	45,216709	34,693598	Метод спутниковых геодезических измерений (определений)	0,25
9539	5000236,68	5236777,32	45,216696	34,693667	Метод спутниковых геодезических измерений (определений)	0,25
9540	5000232,97	5236781,66	45,216663	34,693722	Метод спутниковых геодезических измерений (определений)	0,25
9541	5000232,26	5236786,16	45,216657	34,693780	Метод спутниковых геодезических измерений (определений)	0,25
9542	5000234,01	5236789,45	45,216673	34,693821	Метод спутниковых геодезических измерений (определений)	0,25
9543	5000237,87	5236792,40	45,216708	34,693858	Метод спутниковых геодезических измерений (определений)	0,25
9544	5000240,71	5236797,07	45,216734	34,693918	Метод спутниковых геодезических измерений (определений)	0,25
9545	5000242,20	5236803,23	45,216748	34,693996	Метод спутниковых геодезических измерений (определений)	0,25
9546	5000244,73	5236806,44	45,216771	34,694036	Метод спутниковых геодезических измерений (определений)	0,25
9547	5000249,16	5236807,14	45,216811	34,694045	Метод спутниковых геодезических измерений (определений)	0,25
9548	5000252,51	5236805,68	45,216841	34,694026	Метод спутниковых геодезических измерений (определений)	0,25
9549	5000266,53	5236792,61	45,216966	34,693858	Метод спутниковых геодезических измерений (определений)	0,25

(1)	(2)	(3)	(4)	(5)	(6)	(7)
9550	5000268,92	5236788,48	45,216987	34,693805	Метод спутниковых геодезических измерений (определений)	0,25
9551	5000269,19	5236783,84	45,216989	34,693746	Метод спутниковых геодезических измерений (определений)	0,25
9552	5000267,15	5236775,34	45,216970	34,693638	Метод спутниковых геодезических измерений (определений)	0,25
9553	5000266,87	5236769,54	45,216967	34,693564	Метод спутниковых геодезических измерений (определений)	0,25
9554	5000269,71	5236764,45	45,216992	34,693499	Метод спутниковых геодезических измерений (определений)	0,25
9555	5000276,77	5236758,55	45,217055	34,693423	Метод спутниковых геодезических измерений (определений)	0,25
9556	5000279,26	5236754,72	45,217077	34,693374	Метод спутниковых геодезических измерений (определений)	0,25
9557	5000282,34	5236747,07	45,217104	34,693276	Метод спутниковых геодезических измерений (определений)	0,25
9558	5000285,81	5236744,01	45,217135	34,693236	Метод спутниковых геодезических измерений (определений)	0,25
9559	5000289,93	5236742,33	45,217172	34,693215	Метод спутниковых геодезических измерений (определений)	0,25
9560	5000294,41	5236739,77	45,217212	34,693181	Метод спутниковых геодезических измерений (определений)	0,25
9561	5000298,11	5236736,22	45,217245	34,693136	Метод спутниковых геодезических измерений (определений)	0,25
9562	5000303,98	5236726,69	45,217297	34,693014	Метод спутниковых геодезических измерений (определений)	0,25
9563	5000311,95	5236719,39	45,217368	34,692920	Метод спутниковых геодезических измерений (определений)	0,25
9564	5000316,65	5236717,46	45,217411	34,692895	Метод спутниковых геодезических измерений (определений)	0,25
9565	5000323,98	5236716,74	45,217476	34,692884	Метод спутниковых геодезических измерений (определений)	0,25

(1)	(2)	(3)	(4)	(5)	(6)	(7)
9566	5000333,00	5236714,96	45,217557	34,692861	Метод спутниковых геодезических измерений (определений)	0,25
9567	5000337,03	5236712,40	45,217593	34,692828	Метод спутниковых геодезических измерений (определений)	0,25
9568	5000340,40	5236708,28	45,217623	34,692775	Метод спутниковых геодезических измерений (определений)	0,25
9569	5000344,44	5236704,70	45,217659	34,692729	Метод спутниковых геодезических измерений (определений)	0,25
9570	5000349,12	5236703,33	45,217701	34,692711	Метод спутниковых геодезических измерений (определений)	0,25
9571	5000352,70	5236701,16	45,217733	34,692682	Метод спутниковых геодезических измерений (определений)	0,25
9572	5000362,37	5236690,96	45,217819	34,692551	Метод спутниковых геодезических измерений (определений)	0,25
9573	5000368,19	5236686,42	45,217871	34,692493	Метод спутниковых геодезических измерений (определений)	0,25
9574	5000373,65	5236684,97	45,217920	34,692474	Метод спутниковых геодезических измерений (определений)	0,25
9575	5000381,87	5236685,84	45,217994	34,692484	Метод спутниковых геодезических измерений (определений)	0,25
9576	5000386,06	5236688,37	45,218032	34,692515	Метод спутниковых геодезических измерений (определений)	0,25
9577	5000390,45	5236693,45	45,218072	34,692579	Метод спутниковых геодезических измерений (определений)	0,25
9578	5000395,40	5236699,15	45,218117	34,692651	Метод спутниковых геодезических измерений (определений)	0,25
9579	5000408,74	5236710,92	45,218238	34,692800	Метод спутниковых геодезических измерений (определений)	0,25
9580	5000413,50	5236712,38	45,218281	34,692818	Метод спутниковых геодезических измерений (определений)	0,25
9581	5000420,05	5236713,32	45,218340	34,692829	Метод спутниковых геодезических измерений (определений)	0,25

(1)	(2)	(3)	(4)	(5)	(6)	(7)
9582	5000424,70	5236715,63	45,218382	34,692857	Метод спутниковых геодезических измерений (определений)	0,25
9583	5000431,09	5236720,73	45,218440	34,692922	Метод спутниковых геодезических измерений (определений)	0,25
9584	5000435,73	5236723,37	45,218482	34,692955	Метод спутниковых геодезических измерений (определений)	0,25
9585	5000442,05	5236724,68	45,218539	34,692970	Метод спутниковых геодезических измерений (определений)	0,25
9586	5000448,13	5236727,03	45,218594	34,693000	Метод спутниковых геодезических измерений (определений)	0,25
9587	5000453,10	5236730,44	45,218639	34,693042	Метод спутниковых геодезических измерений (определений)	0,25
9588	5000460,83	5236736,12	45,218709	34,693114	Метод спутниковых геодезических измерений (определений)	0,25
9589	5000464,13	5236740,01	45,218739	34,693163	Метод спутниковых геодезических измерений (определений)	0,25
9590	5000468,64	5236745,14	45,218780	34,693228	Метод спутниковых геодезических измерений (определений)	0,25
9591	5000472,39	5236747,38	45,218814	34,693256	Метод спутниковых геодезических измерений (определений)	0,25
9592	5000481,13	5236750,52	45,218893	34,693294	Метод спутниковых геодезических измерений (определений)	0,25
9593	5000486,99	5236753,41	45,218946	34,693331	Метод спутниковых геодезических измерений (определений)	0,25
9594	5000496,05	5236759,10	45,219028	34,693402	Метод спутниковых геодезических измерений (определений)	0,25
9595	5000503,78	5236765,06	45,219098	34,693477	Метод спутниковых геодезических измерений (определений)	0,25
9596	5000515,49	5236772,47	45,219204	34,693569	Метод спутниковых геодезических измерений (определений)	0,25
9597	5000522,66	5236777,09	45,219269	34,693627	Метод спутниковых геодезических измерений (определений)	0,25

(1)	(2)	(3)	(4)	(5)	(6)	(7)
9598	5000530,42	5236779,69	45,219339	34,693660	Метод спутниковых геодезических измерений (определений)	0,25
9599	5000537,30	5236780,15	45,219401	34,693664	Метод спутниковых геодезических измерений (определений)	0,25
9600	5000552,45	5236777,79	45,219537	34,693632	Метод спутниковых геодезических измерений (определений)	0,25
9601	5000560,55	5236778,97	45,219610	34,693646	Метод спутниковых геодезических измерений (определений)	0,25
9602	5000567,73	5236782,58	45,219675	34,693692	Метод спутниковых геодезических измерений (определений)	0,25
9603	5000580,40	5236794,02	45,219790	34,693836	Метод спутниковых геодезических измерений (определений)	0,25
9604	5000588,90	5236799,99	45,219867	34,693911	Метод спутниковых геодезических измерений (определений)	0,25
9605	5000610,46	5236811,60	45,220062	34,694056	Метод спутниковых геодезических измерений (определений)	0,25
9606	5000640,11	5236824,48	45,220330	34,694216	Метод спутниковых геодезических измерений (определений)	0,25
9607	5000665,05	5236832,25	45,220555	34,694312	Метод спутниковых геодезических измерений (определений)	0,25
9608	5000678,59	5236834,50	45,220677	34,694338	Метод спутниковых геодезических измерений (определений)	0,25
9609	5000701,13	5236836,62	45,220880	34,694363	Метод спутниковых геодезических измерений (определений)	0,25
9610	5000713,01	5236837,76	45,220987	34,694376	Метод спутниковых геодезических измерений (определений)	0,25
9611	5000735,86	5236841,44	45,221193	34,694419	Метод спутниковых геодезических измерений (определений)	0,25
9612	5000764,50	5236846,14	45,221451	34,694476	Метод спутниковых геодезических измерений (определений)	0,25
9613	5000780,03	5236848,64	45,221591	34,694506	Метод спутниковых геодезических измерений (определений)	0,25

(1)	(2)	(3)	(4)	(5)	(6)	(7)
9614	5000791,80	5236849,94	45,221697	34,694521	Метод спутниковых геодезических измерений (определений)	0,25
9615	5000813,79	5236851,26	45,221895	34,694535	Метод спутниковых геодезических измерений (определений)	0,25
9616	5000841,10	5236854,60	45,222141	34,694574	Метод спутниковых геодезических измерений (определений)	0,25
9617	5000859,74	5236858,54	45,222309	34,694621	Метод спутниковых геодезических измерений (определений)	0,25
9618	5000921,22	5236867,72	45,222863	34,694731	Метод спутниковых геодезических измерений (определений)	0,25
9619	5000998,34	5236880,28	45,223558	34,694881	Метод спутниковых геодезических измерений (определений)	0,25
9620	5001077,52	5236887,91	45,224271	34,694968	Метод спутниковых геодезических измерений (определений)	0,25
9621	5001090,39	5236889,99	45,224387	34,694993	Метод спутниковых геодезических измерений (определений)	0,25
9622	5001105,91	5236893,06	45,224527	34,695030	Метод спутниковых геодезических измерений (определений)	0,25
9623	5001115,80	5236894,18	45,224616	34,695043	Метод спутниковых геодезических измерений (определений)	0,25
9624	5001132,90	5236895,06	45,224770	34,695052	Метод спутниковых геодезических измерений (определений)	0,25
9625	5001141,34	5236896,70	45,224846	34,695072	Метод спутниковых геодезических измерений (определений)	0,25
9626	5001160,94	5236904,83	45,225023	34,695173	Метод спутниковых геодезических измерений (определений)	0,25
9627	5001188,57	5236919,25	45,225273	34,695353	Метод спутниковых геодезических измерений (определений)	0,25
9628	5001197,09	5236923,49	45,225350	34,695406	Метод спутниковых геодезических измерений (определений)	0,25
9629	5001220,34	5236932,21	45,225560	34,695514	Метод спутниковых геодезических измерений (определений)	0,25

(1)	(2)	(3)	(4)	(5)	(6)	(7)
9630	5001257,76	5236948,13	45,225898	34,695711	Метод спутниковых геодезических измерений (определений)	0,25
9631	5001285,19	5236960,29	45,226146	34,695863	Метод спутниковых геодезических измерений (определений)	0,25
9632	5001353,26	5236990,56	45,226761	34,696240	Метод спутниковых геодезических измерений (определений)	0,25
9633	5001381,22	5237005,12	45,227014	34,696421	Метод спутниковых геодезических измерений (определений)	0,25
9634	5001428,89	5237029,41	45,227445	34,696725	Метод спутниковых геодезических измерений (определений)	0,25
9635	5001449,70	5237038,01	45,227633	34,696832	Метод спутниковых геодезических измерений (определений)	0,25
9636	5001478,64	5237044,74	45,227894	34,696914	Метод спутниковых геодезических измерений (определений)	0,25
9637	5001496,94	5237049,17	45,228059	34,696968	Метод спутниковых геодезических измерений (определений)	0,25
9638	5001528,67	5237054,12	45,228345	34,697027	Метод спутниковых геодезических измерений (определений)	0,25
9639	5001571,93	5237062,63	45,228735	34,697129	Метод спутниковых геодезических измерений (определений)	0,25
9640	5001617,19	5237071,09	45,229143	34,697232	Метод спутниковых геодезических измерений (определений)	0,25
9641	5001660,35	5237080,00	45,229532	34,697339	Метод спутниковых геодезических измерений (определений)	0,25
9642	5001696,16	5237088,47	45,229855	34,697443	Метод спутниковых геодезических измерений (определений)	0,25
9643	5001720,55	5237095,44	45,230075	34,697528	Метод спутниковых геодезических измерений (определений)	0,25
9644	5001761,22	5237107,41	45,230442	34,697676	Метод спутниковых геодезических измерений (определений)	0,25
9645	5001777,20	5237110,32	45,230586	34,697711	Метод спутниковых геодезических измерений (определений)	0,25

(1)	(2)	(3)	(4)	(5)	(6)	(7)
9646	5001802,73	5237113,17	45,230816	34,697744	Метод спутниковых геодезических измерений (определений)	0,25
9647	5001818,28	5237115,27	45,230956	34,697769	Метод спутниковых геодезических измерений (определений)	0,25
9648	5001832,26	5237116,91	45,231082	34,697788	Метод спутниковых геодезических измерений (определений)	0,25
9649	5001847,78	5237120,21	45,231222	34,697828	Метод спутниковых геодезических измерений (определений)	0,25
9650	5001864,77	5237122,98	45,231375	34,697861	Метод спутниковых геодезических измерений (определений)	0,25
9651	5001881,32	5237123,98	45,231524	34,697871	Метод спутниковых геодезических измерений (определений)	0,25
9652	5001894,34	5237121,86	45,231641	34,697843	Метод спутниковых геодезических измерений (определений)	0,25
9653	5001908,19	5237115,86	45,231765	34,697765	Метод спутниковых геодезических измерений (определений)	0,25
9654	5001938,92	5237098,58	45,232040	34,697541	Метод спутниковых геодезических измерений (определений)	0,25
9655	5001955,60	5237087,83	45,232189	34,697402	Метод спутниковых геодезических измерений (определений)	0,25
9656	5001976,04	5237076,64	45,232372	34,697257	Метод спутниковых геодезических измерений (определений)	0,25
9657	5002041,75	5237040,15	45,232960	34,696784	Метод спутниковых геодезических измерений (определений)	0,25
9658	5002059,85	5237031,44	45,233122	34,696671	Метод спутниковых геодезических измерений (определений)	0,25
9659	5002078,60	5237023,01	45,233290	34,696561	Метод спутниковых геодезических измерений (определений)	0,25
9660	5002090,00	5237016,82	45,233392	34,696481	Метод спутниковых геодезических измерений (определений)	0,25
9661	5002097,30	5237010,14	45,233457	34,696395	Метод спутниковых геодезических измерений (определений)	0,25

(1)	(2)	(3)	(4)	(5)	(6)	(7)
9662	5002105,19	5236998,36	45,233527	34,696244	Метод спутниковых геодезических измерений (определений)	0,25
9663	5002120,98	5236975,68	45,233667	34,695953	Метод спутниковых геодезических измерений (определений)	0,25
9664	5002126,41	5236965,36	45,233715	34,695821	Метод спутниковых геодезических измерений (определений)	0,25
9665	5002131,19	5236955,11	45,233757	34,695690	Метод спутниковых геодезических измерений (определений)	0,25
9666	5002141,73	5236935,29	45,233850	34,695436	Метод спутниковых геодезических измерений (определений)	0,25
9667	5002146,03	5236928,26	45,233889	34,695346	Метод спутниковых геодезических измерений (определений)	0,25
9668	5002150,75	5236921,61	45,233930	34,695261	Метод спутниковых геодезических измерений (определений)	0,25
9669	5002167,98	5236899,87	45,234083	34,694981	Метод спутниковых геодезических измерений (определений)	0,25
9670	5002178,21	5236887,11	45,234174	34,694818	Метод спутниковых геодезических измерений (определений)	0,25
9671	5002189,14	5236873,00	45,234271	34,694637	Метод спутниковых геодезических измерений (определений)	0,25
9672	5002194,90	5236864,49	45,234322	34,694528	Метод спутниковых геодезических измерений (определений)	0,25
9673	5002201,52	5236857,66	45,234381	34,694440	Метод спутниковых геодезических измерений (определений)	0,25
9674	5002210,79	5236853,28	45,234464	34,694383	Метод спутниковых геодезических измерений (определений)	0,25
9675	5002219,25	5236851,96	45,234540	34,694365	Метод спутниковых геодезических измерений (определений)	0,25
9676	5002232,04	5236850,73	45,234655	34,694348	Метод спутниковых геодезических измерений (определений)	0,25
9677	5002246,96	5236848,62	45,234789	34,694319	Метод спутниковых геодезических измерений (определений)	0,25

(1)	(2)	(3)	(4)	(5)	(6)	(7)
9678	5002260,53	5236847,08	45,234911	34,694298	Метод спутниковых геодезических измерений (определений)	0,25
9679	5002270,65	5236846,47	45,235002	34,694289	Метод спутниковых геодезических измерений (определений)	0,25
9680	5002276,09	5236846,87	45,235051	34,694293	Метод спутниковых геодезических измерений (определений)	0,25
9681	5002280,31	5236848,15	45,235089	34,694309	Метод спутниковых геодезических измерений (определений)	0,25
9682	5002295,72	5236851,44	45,235228	34,694349	Метод спутниковых геодезических измерений (определений)	0,25
9683	5002311,11	5236857,11	45,235367	34,694419	Метод спутниковых геодезических измерений (определений)	0,25
9684	5002316,97	5236860,22	45,235420	34,694458	Метод спутниковых геодезических измерений (определений)	0,25
9685	5002325,15	5236864,64	45,235494	34,694513	Метод спутниковых геодезических измерений (определений)	0,25
9686	5002332,69	5236867,59	45,235562	34,694550	Метод спутниковых геодезических измерений (определений)	0,25
9687	5002341,67	5236870,37	45,235644	34,694584	Метод спутниковых геодезических измерений (определений)	0,25
9688	5002351,07	5236873,68	45,235728	34,694625	Метод спутниковых геодезических измерений (определений)	0,25
9689	5002371,37	5236876,85	45,235911	34,694663	Метод спутниковых геодезических измерений (определений)	0,25
9690	5002376,16	5236876,98	45,235954	34,694664	Метод спутниковых геодезических измерений (определений)	0,25
9691	5002380,95	5236876,81	45,235997	34,694661	Метод спутниковых геодезических измерений (определений)	0,25
9692	5002384,72	5236877,30	45,236031	34,694667	Метод спутниковых геодезических измерений (определений)	0,25
9693	5002387,70	5236879,22	45,236058	34,694691	Метод спутниковых геодезических измерений (определений)	0,25

(1)	(2)	(3)	(4)	(5)	(6)	(7)
9694	5002390,33	5236882,64	45,236082	34,694734	Метод спутниковых геодезических измерений (определений)	0,25
9695	5002394,16	5236888,39	45,236117	34,694807	Метод спутниковых геодезических измерений (определений)	0,25
9696	5002398,68	5236892,76	45,236158	34,694862	Метод спутниковых геодезических измерений (определений)	0,25
9697	5002405,64	5236896,68	45,236221	34,694911	Метод спутниковых геодезических измерений (определений)	0,25
9698	5002411,14	5236901,37	45,236271	34,694970	Метод спутниковых геодезических измерений (определений)	0,25
9699	5002414,65	5236907,05	45,236303	34,695042	Метод спутниковых геодезических измерений (определений)	0,25
9700	5002422,15	5236912,47	45,236371	34,695110	Метод спутниковых геодезических измерений (определений)	0,25
9701	5002428,24	5236916,47	45,236427	34,695160	Метод спутниковых геодезических измерений (определений)	0,25
9702	5002437,51	5236921,65	45,236510	34,695225	Метод спутниковых геодезических измерений (определений)	0,25
9703	5002452,14	5236926,43	45,236642	34,695284	Метод спутниковых геодезических измерений (определений)	0,25
9704	5002462,23	5236928,81	45,236733	34,695313	Метод спутниковых геодезических измерений (определений)	0,25
9705	5002471,33	5236930,63	45,236815	34,695335	Метод спутниковых геодезических измерений (определений)	0,25
9706	5002485,65	5236932,02	45,236944	34,695351	Метод спутниковых геодезических измерений (определений)	0,25
9707	5002499,65	5236931,93	45,237070	34,695348	Метод спутниковых геодезических измерений (определений)	0,25
9708	5002517,35	5236929,90	45,237229	34,695320	Метод спутниковых геодезических измерений (определений)	0,25
9709	5002532,27	5236927,00	45,237363	34,695281	Метод спутниковых геодезических измерений (определений)	0,25

(1)	(2)	(3)	(4)	(5)	(6)	(7)
9710	5002535,83	5236926,16	45,237395	34,695270	Метод спутниковых геодезических измерений (определений)	0,25
9711	5002538,63	5236924,71	45,237420	34,695251	Метод спутниковых геодезических измерений (определений)	0,25
9712	5002540,66	5236921,43	45,237438	34,695209	Метод спутниковых геодезических измерений (определений)	0,25
9713	5002542,93	5236916,42	45,237458	34,695145	Метод спутниковых геодезических измерений (определений)	0,25
9714	5002545,85	5236913,71	45,237484	34,695110	Метод спутниковых геодезических измерений (определений)	0,25
9715	5002555,45	5236909,40	45,237570	34,695054	Метод спутниковых геодезических измерений (определений)	0,25
9716	5002559,67	5236909,38	45,237608	34,695053	Метод спутниковых геодезических измерений (определений)	0,25
9717	5002563,11	5236910,88	45,237639	34,695072	Метод спутниковых геодезических измерений (определений)	0,25
9718	5002567,74	5236914,95	45,237681	34,695123	Метод спутниковых геодезических измерений (определений)	0,25
9719	5002570,80	5236919,78	45,237709	34,695184	Метод спутниковых геодезических измерений (определений)	0,25
9720	5002574,87	5236924,20	45,237746	34,695240	Метод спутниковых геодезических измерений (определений)	0,25
9721	5002579,84	5236927,16	45,237791	34,695277	Метод спутниковых геодезических измерений (определений)	0,25
9722	5002585,50	5236928,32	45,237842	34,695291	Метод спутниковых геодезических измерений (определений)	0,25
9723	5002592,05	5236927,91	45,237901	34,695285	Метод спутниковых геодезических измерений (определений)	0,25
9724	5002598,29	5236927,35	45,237957	34,695277	Метод спутниковых геодезических измерений (определений)	0,25
9725	5002603,30	5236926,13	45,238002	34,695261	Метод спутниковых геодезических измерений (определений)	0,25

(1)	(2)	(3)	(4)	(5)	(6)	(7)
9726	5002608,75	5236926,04	45,238051	34,695259	Метод спутниковых геодезических измерений (определений)	0,25
9727	5002613,42	5236926,56	45,238093	34,695265	Метод спутниковых геодезических измерений (определений)	0,25
9728	5002618,08	5236926,13	45,238135	34,695259	Метод спутниковых геодезических измерений (определений)	0,25
9729	5002622,97	5236925,79	45,238179	34,695254	Метод спутниковых геодезических измерений (определений)	0,25
9730	5002629,76	5236925,23	45,238240	34,695246	Метод спутниковых геодезических измерений (определений)	0,25
9731	5002635,55	5236924,90	45,238292	34,695241	Метод спутниковых геодезических измерений (определений)	0,25
9732	5002642,32	5236925,18	45,238353	34,695244	Метод спутниковых геодезических измерений (определений)	0,25
9733	5002647,66	5236924,71	45,238401	34,695237	Метод спутниковых геодезических измерений (определений)	0,25
9734	5002657,02	5236923,07	45,238485	34,695215	Метод спутниковых геодезических измерений (определений)	0,25
9735	5002668,59	5236921,52	45,238589	34,695194	Метод спутниковых геодезических измерений (определений)	0,25
9736	5002675,05	5236920,25	45,238647	34,695177	Метод спутниковых геодезических измерений (определений)	0,25
9737	5002680,52	5236917,71	45,238696	34,695144	Метод спутниковых геодезических измерений (определений)	0,25
9738	5002689,00	5236914,03	45,238772	34,695096	Метод спутниковых геодезических измерений (определений)	0,25
9739	5002694,90	5236912,85	45,238825	34,695080	Метод спутниковых геодезических измерений (определений)	0,25
9740	5002698,66	5236915,24	45,238859	34,695110	Метод спутниковых геодезических измерений (определений)	0,25
9741	5002700,29	5236919,18	45,238874	34,695160	Метод спутниковых геодезических измерений (определений)	0,25

(1)	(2)	(3)	(4)	(5)	(6)	(7)
9742	5002702,00	5236925,95	45,238890	34,695246	Метод спутниковых геодезических измерений (определений)	0,25
9743	5002704,61	5236931,86	45,238914	34,695321	Метод спутниковых геодезических измерений (определений)	0,25
9744	5002708,44	5236938,66	45,238949	34,695407	Метод спутниковых геодезических измерений (определений)	0,25
9745	5002712,94	5236943,56	45,238990	34,695469	Метод спутниковых геодезических измерений (определений)	0,25
9746	5002716,70	5236945,32	45,239024	34,695491	Метод спутниковых геодезических измерений (определений)	0,25
9747	5002723,71	5236944,69	45,239087	34,695482	Метод спутниковых геодезических измерений (определений)	0,25
9748	5002728,81	5236945,39	45,239133	34,695490	Метод спутниковых геодезических измерений (определений)	0,25
9749	5002736,01	5236948,99	45,239198	34,695535	Метод спутниковых геодезических измерений (определений)	0,25
9750	5002744,30	5236952,66	45,239273	34,695581	Метод спутниковых геодезических измерений (определений)	0,25
9751	5002755,49	5236956,88	45,239374	34,695633	Метод спутниковых геодезических измерений (определений)	0,25
9752	5002761,70	5236958,04	45,239430	34,695647	Метод спутниковых геодезических измерений (определений)	0,25
9753	5002767,04	5236958,09	45,239478	34,695647	Метод спутниковых геодезических измерений (определений)	0,25
9754	5002773,71	5236956,97	45,239538	34,695632	Метод спутниковых геодезических измерений (определений)	0,25
9755	5002777,62	5236954,89	45,239573	34,695605	Метод спутниковых геодезических измерений (определений)	0,25
9756	5002780,55	5236951,38	45,239599	34,695560	Метод спутниковых геодезических измерений (определений)	0,25
9757	5002783,16	5236945,68	45,239622	34,695487	Метод спутниковых геодезических измерений (определений)	0,25

(1)	(2)	(3)	(4)	(5)	(6)	(7)
9758	5002786,57	5236938,56	45,239652	34,695396	Метод спутниковых геодезических измерений (определений)	0,25
9759	5002789,94	5236934,51	45,239682	34,695344	Метод спутниковых геодезических измерений (определений)	0,25
9760	5002792,21	5236930,53	45,239702	34,695293	Метод спутниковых геодезических измерений (определений)	0,25
9761	5002794,48	5236924,76	45,239722	34,695219	Метод спутниковых геодезических измерений (определений)	0,25
9762	5002798,02	5236916,31	45,239753	34,695111	Метод спутниковых геодезических измерений (определений)	0,25
9763	5002802,09	5236908,80	45,239789	34,695015	Метод спутниковых геодезических измерений (определений)	0,25
9764	5002808,28	5236901,31	45,239844	34,694919	Метод спутниковых геодезических измерений (определений)	0,25
9765	5002815,00	5236896,52	45,239904	34,694857	Метод спутниковых геодезических измерений (определений)	0,25
9766	5002822,48	5236892,61	45,239971	34,694806	Метод спутниковых геодезических измерений (определений)	0,25
9767	5002830,27	5236891,59	45,240041	34,694792	Метод спутниковых геодезических измерений (определений)	0,25
9768	5002835,91	5236894,16	45,240092	34,694824	Метод спутниковых геодезических измерений (определений)	0,25
9769	5002839,87	5236899,06	45,240128	34,694886	Метод спутниковых геодезических измерений (определений)	0,25
9770	5002843,79	5236908,20	45,240164	34,695002	Метод спутниковых геодезических измерений (определений)	0,25
9771	5002848,15	5236915,79	45,240204	34,695098	Метод спутниковых геодезических измерений (определений)	0,25
9772	5002853,33	5236920,71	45,240251	34,695160	Метод спутниковых геодезических измерений (определений)	0,25
9773	5002860,31	5236923,29	45,240314	34,695192	Метод спутниковых геодезических измерений (определений)	0,25

(1)	(2)	(3)	(4)	(5)	(6)	(7)
9774	5002870,19	5236923,39	45,240403	34,695192	Метод спутниковых геодезических измерений (определений)	0,25
9775	5002880,08	5236923,23	45,240492	34,695189	Метод спутниковых геодезических измерений (определений)	0,25
9776	5002888,33	5236921,05	45,240566	34,695160	Метод спутниковых геодезических измерений (определений)	0,25
9777	5002897,59	5236918,63	45,240649	34,695128	Метод спутниковых геодезических измерений (определений)	0,25
9778	5002901,16	5236916,32	45,240681	34,695098	Метод спутниковых геодезических измерений (определений)	0,25
9779	5002904,99	5236911,33	45,240715	34,695034	Метод спутниковых геодезических измерений (определений)	0,25
9780	5002908,25	5236907,12	45,240744	34,694980	Метод спутниковых геодезических измерений (определений)	0,25
9781	5002912,96	5236903,15	45,240786	34,694929	Метод спутниковых геодезических измерений (определений)	0,25
9782	5002919,44	5236899,85	45,240844	34,694886	Метод спутниковых геодезических измерений (определений)	0,25
9783	5002925,60	5236895,28	45,240899	34,694827	Метод спутниковых геодезических измерений (определений)	0,25
9784	5002928,19	5236891,29	45,240922	34,694776	Метод спутниковых геодезических измерений (определений)	0,25
9785	5002930,60	5236883,94	45,240943	34,694682	Метод спутниковых геодезических измерений (определений)	0,25
9786	5002934,20	5236880,21	45,240975	34,694634	Метод спутниковых геодезических измерений (определений)	0,25
9787	5002939,32	5236880,26	45,241021	34,694634	Метод спутниковых геодезических измерений (определений)	0,25
9788	5002945,73	5236883,47	45,241079	34,694674	Метод спутниковых геодезических измерений (определений)	0,25
9789	5002953,48	5236886,28	45,241149	34,694709	Метод спутниковых геодезических измерений (определений)	0,25

(1)	(2)	(3)	(4)	(5)	(6)	(7)
9790	5002960,25	5236886,83	45,241210	34,694715	Метод спутниковых геодезических измерений (определений)	0,25
9791	5002966,38	5236884,77	45,241265	34,694688	Метод спутниковых геодезических измерений (определений)	0,25
9792	5002973,20	5236880,83	45,241326	34,694637	Метод спутниковых геодезических измерений (определений)	0,25
9793	5002983,35	5236878,58	45,241417	34,694607	Метод спутниковых геодезических измерений (определений)	0,25
9794	5002993,69	5236877,81	45,241510	34,694596	Метод спутниковых геодезических измерений (определений)	0,25
9795	5003003,92	5236877,37	45,241602	34,694589	Метод спутниковых геодезических измерений (определений)	0,25
9796	5003014,26	5236876,37	45,241695	34,694575	Метод спутниковых геодезических измерений (определений)	0,25
9797	5003023,72	5236875,19	45,241780	34,694558	Метод спутниковых геодезических измерений (определений)	0,25
9798	5003031,40	5236875,05	45,241849	34,694556	Метод спутниковых геодезических измерений (определений)	0,25
9799	5003048,16	5236877,19	45,242000	34,694581	Метод спутниковых геодезических измерений (определений)	0,25
9800	5003054,94	5236877,26	45,242061	34,694581	Метод спутниковых геодезических измерений (определений)	0,25
9801	5003062,17	5236876,37	45,242126	34,694569	Метод спутниковых геодезических измерений (определений)	0,25
9802	5003065,61	5236876,09	45,242157	34,694565	Метод спутниковых геодезических измерений (определений)	0,25
9803	5003069,41	5236873,79	45,242191	34,694535	Метод спутниковых геодезических измерений (определений)	0,25
9804	5003074,54	5236872,03	45,242237	34,694512	Метод спутниковых геодезических измерений (определений)	0,25
9805	5003084,59	5236868,59	45,242327	34,694467	Метод спутниковых геодезических измерений (определений)	0,25

(1)	(2)	(3)	(4)	(5)	(6)	(7)
9806	5003093,09	5236863,12	45,242403	34,694396	Метод спутниковых геодезических измерений (определений)	0,25
9807	5003099,71	5236856,87	45,242462	34,694316	Метод спутниковых геодезических измерений (определений)	0,25
9808	5003105,99	5236850,52	45,242518	34,694234	Метод спутниковых геодезических измерений (определений)	0,25
9809	5003113,04	5236845,70	45,242581	34,694172	Метод спутниковых геодезических измерений (определений)	0,25
9810	5003119,07	5236842,79	45,242635	34,694134	Метод спутниковых геодезических измерений (определений)	0,25
9811	5003143,55	5236840,92	45,242855	34,694107	Метод спутниковых геодезических измерений (определений)	0,25
9812	5003150,77	5236841,53	45,242920	34,694114	Метод спутниковых геодезических измерений (определений)	0,25
9813	5003156,40	5236844,98	45,242971	34,694157	Метод спутниковых геодезических измерений (определений)	0,25
9814	5003160,36	5236849,71	45,243007	34,694217	Метод спутниковых геодезических измерений (определений)	0,25
9815	5003162,08	5236855,46	45,243023	34,694290	Метод спутниковых геодезических измерений (определений)	0,25
9816	5003161,23	5236862,29	45,243016	34,694377	Метод спутниковых геодезических измерений (определений)	0,25
9817	5003163,09	5236865,45	45,243033	34,694417	Метод спутниковых геодезических измерений (определений)	0,25
9818	5003166,85	5236866,82	45,243067	34,694434	Метод спутниковых геодезических измерений (определений)	0,25
9819	5003176,00	5236864,65	45,243149	34,694405	Метод спутниковых геодезических измерений (определений)	0,25
9820	5003182,89	5236864,07	45,243211	34,694397	Метод спутниковых геодезических измерений (определений)	0,25
9821	5003188,32	5236866,10	45,243260	34,694422	Метод спутниковых геодезических измерений (определений)	0,25

(1)	(2)	(3)	(4)	(5)	(6)	(7)
9822	5003193,95	5236869,69	45,243311	34,694467	Метод спутниковых геодезических измерений (определений)	0,25
9823	5003201,38	5236870,95	45,243378	34,694482	Метод спутниковых геодезических измерений (определений)	0,25
9824	5003208,06	5236870,37	45,243438	34,694474	Метод спутниковых геодезических измерений (определений)	0,25
9825	5003212,63	5236867,98	45,243479	34,694443	Метод спутниковых геодезических измерений (определений)	0,25
9826	5003216,35	5236863,55	45,243512	34,694386	Метод спутниковых геодезических измерений (определений)	0,25
9827	5003216,73	5236858,70	45,243515	34,694324	Метод спутниковых геодезических измерений (определений)	0,25
9828	5003214,13	5236852,23	45,243491	34,694242	Метод спутниковых геодезических измерений (определений)	0,25
9829	5003213,51	5236846,87	45,243485	34,694174	Метод спутниковых геодезических измерений (определений)	0,25
9830	5003210,98	5236843,40	45,243462	34,694130	Метод спутниковых геодезических измерений (определений)	0,25
9831	5003203,59	5236839,17	45,243395	34,694077	Метод спутниковых геодезических измерений (определений)	0,25
9832	5003201,63	5236834,43	45,243377	34,694017	Метод спутниковых геодезических измерений (определений)	0,25
9833	5003202,70	5236827,69	45,243386	34,693931	Метод спутниковых геодезических измерений (определений)	0,25
9834	5003206,96	5236824,28	45,243424	34,693887	Метод спутниковых геодезических измерений (определений)	0,25
9835	5003211,73	5236824,95	45,243467	34,693895	Метод спутниковых геодезических измерений (определений)	0,25
9836	5003216,13	5236828,45	45,243507	34,693939	Метод спутниковых геодезических измерений (определений)	0,25
9837	5003221,70	5236829,06	45,243557	34,693946	Метод спутниковых геодезических измерений (определений)	0,25

(1)	(2)	(3)	(4)	(5)	(6)	(7)
9838	5003227,15	5236828,16	45,243606	34,693934	Метод спутниковых геодезических измерений (определений)	0,25
9839	5003232,95	5236826,35	45,243658	34,693910	Метод спутниковых геодезических измерений (определений)	0,25
9840	5003244,87	5236822,85	45,243765	34,693864	Метод спутниковых геодезических измерений (определений)	0,25
9841	5003255,76	5236823,10	45,243863	34,693866	Метод спутниковых геодезических измерений (определений)	0,25
9842	5003269,75	5236825,62	45,243989	34,693896	Метод спутниковых геодезических измерений (определений)	0,25
9843	5003281,70	5236830,20	45,244097	34,693953	Метод спутниковых геодезических измерений (определений)	0,25
9844	5003289,54	5236835,39	45,244168	34,694018	Метод спутниковых геодезических измерений (определений)	0,25
9845	5003293,72	5236839,82	45,244206	34,694074	Метод спутниковых геодезических измерений (определений)	0,25
9846	5003296,23	5236844,56	45,244229	34,694134	Метод спутниковых геодезических измерений (определений)	0,25
9847	5003298,99	5236845,61	45,244254	34,694147	Метод спутниковых геодезических измерений (определений)	0,25
9848	5003302,79	5236844,15	45,244288	34,694128	Метод спутниковых геодезических измерений (определений)	0,25
9849	5003308,29	5236839,43	45,244337	34,694067	Метод спутниковых геодезических измерений (определений)	0,25
9850	5003313,34	5236834,99	45,244382	34,694010	Метод спутниковых геодезических измерений (определений)	0,25
9851	5003318,91	5236833,57	45,244432	34,693991	Метод спутниковых геодезических измерений (определений)	0,25
9852	5003324,57	5236833,85	45,244483	34,693994	Метод спутниковых геодезических измерений (определений)	0,25
9853	5003332,66	5236835,89	45,244556	34,694019	Метод спутниковых геодезических измерений (определений)	0,25

(1)	(2)	(3)	(4)	(5)	(6)	(7)
9854	5003342,20	5236837,39	45,244642	34,694037	Метод спутниковых геодезических измерений (определений)	0,25
9855	5003359,20	5236838,44	45,244795	34,694048	Метод спутниковых геодезических измерений (определений)	0,25
9856	5003401,32	5236839,03	45,245174	34,694050	Метод спутниковых геодезических измерений (определений)	0,25
9857	5003436,76	5236840,71	45,245493	34,694067	Метод спутниковых геодезических измерений (определений)	0,25
9858	5003445,08	5236841,90	45,245568	34,694081	Метод спутниковых геодезических измерений (определений)	0,25
9859	5003451,07	5236844,14	45,245622	34,694109	Метод спутниковых геодезических измерений (определений)	0,25
9860	5003459,47	5236848,32	45,245698	34,694161	Метод спутниковых геодезических измерений (определений)	0,25
9861	5003467,24	5236850,20	45,245769	34,694184	Метод спутниковых геодезических измерений (определений)	0,25
9862	5003474,00	5236850,72	45,245829	34,694190	Метод спутниковых геодезических измерений (определений)	0,25
9863	5003480,12	5236849,76	45,245884	34,694177	Метод спутниковых геодезических измерений (определений)	0,25
9864	5003487,26	5236847,89	45,245948	34,694152	Метод спутниковых геодезических измерений (определений)	0,25
9865	5003493,73	5236845,35	45,246006	34,694119	Метод спутниковых геодезических измерений (определений)	0,25
9866	5003499,86	5236844,31	45,246061	34,694105	Метод спутниковых геодезических измерений (определений)	0,25
9867	5003510,31	5236843,96	45,246155	34,694099	Метод спутниковых геодезических измерений (определений)	0,25
9868	5003521,33	5236842,40	45,246254	34,694078	Метод спутниковых геодезических измерений (определений)	0,25
9869	5003531,66	5236842,82	45,246347	34,694082	Метод спутниковых геодезических измерений (определений)	0,25

(1)	(2)	(3)	(4)	(5)	(6)	(7)
9870	5003540,53	5236844,80	45,246427	34,694106	Метод спутниковых геодезических измерений (определений)	0,25
9871	5003559,93	5236850,11	45,246602	34,694171	Метод спутниковых геодезических измерений (определений)	0,25
9872	5003579,77	5236854,78	45,246781	34,694228	Метод спутниковых геодезических измерений (определений)	0,25
9873	5003595,55	5236856,74	45,246923	34,694251	Метод спутниковых геодезических измерений (определений)	0,25
9874	5003609,32	5236857,02	45,247047	34,694253	Метод спутниковых геодезических измерений (определений)	0,25
9875	5003624,22	5236857,03	45,247181	34,694251	Метод спутниковых геодезических измерений (определений)	0,25
9876	5003679,67	5236857,10	45,247680	34,694245	Метод спутниковых геодезических измерений (определений)	0,25
9877	5003692,46	5236857,48	45,247795	34,694248	Метод спутниковых геодезических измерений (определений)	0,25
9878	5003702,33	5236859,31	45,247884	34,694270	Метод спутниковых геодезических измерений (определений)	0,25
9879	5003723,19	5236863,05	45,248072	34,694315	Метод спутниковых геодезических измерений (определений)	0,25
9880	5003749,48	5236868,40	45,248309	34,694380	Метод спутниковых геодезических измерений (определений)	0,25
9881	5003758,67	5236870,78	45,248392	34,694409	Метод спутниковых геодезических измерений (определений)	0,25
9882	5003767,56	5236871,71	45,248472	34,694420	Метод спутниковых геодезических измерений (определений)	0,25
9883	5003776,00	5236871,57	45,248548	34,694417	Метод спутниковых геодезических измерений (определений)	0,25
9884	5003783,89	5236872,53	45,248619	34,694428	Метод спутниковых геодезических измерений (определений)	0,25
9885	5003791,42	5236875,34	45,248687	34,694463	Метод спутниковых геодезических измерений (определений)	0,25

(1)	(2)	(3)	(4)	(5)	(6)	(7)
9886	5003802,17	5236878,90	45,248784	34,694507	Метод спутниковых геодезических измерений (определений)	0,25
9887	5003819,68	5236883,40	45,248942	34,694562	Метод спутниковых геодезических измерений (определений)	0,25
9888	5003832,85	5236888,93	45,249061	34,694631	Метод спутниковых геодезических измерений (определений)	0,25
9889	5003851,69	5236894,55	45,249231	34,694700	Метод спутниковых геодезических измерений (определений)	0,25
9890	5003861,78	5236896,77	45,249322	34,694727	Метод спутниковых геодезических измерений (определений)	0,25
9891	5003873,46	5236896,66	45,249427	34,694724	Метод спутниковых геодезических измерений (определений)	0,25
9892	5003882,03	5236895,25	45,249504	34,694705	Метод спутниковых геодезических измерений (определений)	0,25
9893	5003903,43	5236888,57	45,249696	34,694617	Метод спутниковых геодезических измерений (определений)	0,25
9894	5003913,89	5236887,39	45,249790	34,694601	Метод спутниковых геодезических измерений (определений)	0,25
9895	5003933,67	5236888,70	45,249968	34,694615	Метод спутниковых геодезических измерений (определений)	0,25
9896	5003948,32	5236890,08	45,250100	34,694631	Метод спутниковых геодезических измерений (определений)	0,25
9897	5003962,19	5236893,14	45,250225	34,694668	Метод спутниковых геодезических измерений (определений)	0,25
9898	5003984,58	5236898,56	45,250427	34,694734	Метод спутниковых геодезических измерений (определений)	0,25
9899	5003997,56	5236900,95	45,250544	34,694763	Метод спутниковых геодезических измерений (определений)	0,25
9900	5004027,97	5236906,90	45,250819	34,694835	Метод спутниковых геодезических измерений (определений)	0,25
9901	5004055,47	5236911,42	45,251066	34,694889	Метод спутниковых геодезических измерений (определений)	0,25

(1)	(2)	(3)	(4)	(5)	(6)	(7)
9902	5004073,78	5236915,84	45,251231	34,694943	Метод спутниковых геодезических измерений (определений)	0,25
9903	5004104,57	5236925,81	45,251509	34,695066	Метод спутниковых геодезических измерений (определений)	0,25
9904	5004117,87	5236930,58	45,251629	34,695125	Метод спутниковых геодезических измерений (определений)	0,25
9905	5004130,25	5236936,67	45,251741	34,695201	Метод спутниковых геодезических измерений (определений)	0,25
9906	5004152,24	5236949,69	45,251940	34,695364	Метод спутниковых геодезических измерений (определений)	0,25
9907	5004180,91	5236961,51	45,252199	34,695511	Метод спутниковых геодезических измерений (определений)	0,25
9908	5004196,33	5236965,03	45,252338	34,695554	Метод спутниковых геодезических измерений (определений)	0,25
9909	5004207,21	5236965,79	45,252436	34,695562	Метод спутниковых геодезических измерений (определений)	0,25
9910	5004215,89	5236964,60	45,252514	34,695546	Метод спутниковых геодезических измерений (определений)	0,25
9911	5004226,23	5236963,68	45,252607	34,695533	Метод спутниковых геодезических измерений (определений)	0,25
9912	5004236,69	5236963,31	45,252701	34,695527	Метод спутниковых геодезических измерений (определений)	0,25
9913	5004276,77	5236967,24	45,253062	34,695572	Метод спутниковых геодезических измерений (определений)	0,25
9914	5004292,97	5236970,54	45,253208	34,695612	Метод спутниковых геодезических измерений (определений)	0,25
9915	5004302,39	5236973,80	45,253293	34,695652	Метод спутниковых геодезических измерений (определений)	0,25
9916	5004334,83	5236985,57	45,253586	34,695798	Метод спутниковых геодезических измерений (определений)	0,25
9917	5004345,24	5236990,14	45,253680	34,695855	Метод спутниковых геодезических измерений (определений)	0,25

(1)	(2)	(3)	(4)	(5)	(6)	(7)
9918	5004402,54	5237017,25	45,254198	34,696193	Метод спутниковых геодезических измерений (определений)	0,25
9919	5004438,28	5237033,46	45,254521	34,696395	Метод спутниковых геодезических измерений (определений)	0,25
9920	5004478,19	5237053,64	45,254882	34,696647	Метод спутниковых геодезических измерений (определений)	0,25
9921	5004514,90	5237073,73	45,255214	34,696898	Метод спутниковых геодезических измерений (определений)	0,25
9922	5004536,66	5237087,77	45,255411	34,697074	Метод спутниковых геодезических измерений (определений)	0,25
9923	5004560,20	5237101,65	45,255624	34,697248	Метод спутниковых геодезических измерений (определений)	0,25
9924	5004580,64	5237113,87	45,255809	34,697401	Метод спутниковых геодезических измерений (определений)	0,25
9925	5004589,80	5237119,75	45,255892	34,697475	Метод спутниковых геодезических измерений (определений)	0,25
9926	5004594,87	5237125,23	45,255939	34,697544	Метод спутниковых геодезических измерений (определений)	0,25
9927	5004598,68	5237131,48	45,255973	34,697623	Метод спутниковых геодезических измерений (определений)	0,25
9928	5004602,26	5237140,71	45,256006	34,697740	Метод спутниковых геодезических измерений (определений)	0,25
9929	5004606,97	5237147,73	45,256049	34,697829	Метод спутниковых геодезических измерений (определений)	0,25
9930	5004615,68	5237155,20	45,256128	34,697923	Метод спутниковых геодезических измерений (определений)	0,25
9931	5004630,98	5237170,67	45,256267	34,698118	Метод спутниковых геодезических измерений (определений)	0,25
9932	5004641,89	5237179,71	45,256366	34,698232	Метод спутниковых геодезических измерений (определений)	0,25
9933	5004648,42	5237183,07	45,256425	34,698274	Метод спутниковых геодезических измерений (определений)	0,25

(1)	(2)	(3)	(4)	(5)	(6)	(7)
9934	5004685,85	5237196,48	45,256763	34,698440	Метод спутниковых геодезических измерений (определений)	0,25
9935	5004697,80	5237201,31	45,256871	34,698500	Метод спутниковых геодезических измерений (определений)	0,25
9936	5004714,29	5237209,56	45,257020	34,698603	Метод спутниковых геодезических измерений (определений)	0,25
9937	5004720,50	5237211,18	45,257076	34,698623	Метод спутниковых геодезических измерений (определений)	0,25
9938	5004734,84	5237210,30	45,257205	34,698610	Метод спутниковых геодезических измерений (определений)	0,25
9939	5004741,09	5237208,42	45,257262	34,698585	Метод спутниковых геодезических измерений (определений)	0,25
9940	5004745,89	5237204,76	45,257304	34,698538	Метод спутниковых геодезических измерений (определений)	0,25
9941	5004751,58	5237203,32	45,257355	34,698519	Метод спутниковых геодезических измерений (определений)	0,25
9942	5004757,35	5237203,77	45,257407	34,698524	Метод спутниковых геодезических измерений (определений)	0,25
9943	5004774,48	5237203,24	45,257561	34,698515	Метод спутниковых геодезических измерений (определений)	0,25
9944	5004783,16	5237202,30	45,257639	34,698502	Метод спутниковых геодезических измерений (определений)	0,25
9945	5004790,85	5237199,87	45,257708	34,698470	Метод спутниковых геодезических измерений (определений)	0,25
9946	5004811,16	5237191,36	45,257890	34,698359	Метод спутниковых геодезических измерений (определений)	0,25
9947	5004817,62	5237190,80	45,257948	34,698351	Метод спутниковых геодезических измерений (определений)	0,25
9948	5004823,61	5237191,41	45,258002	34,698358	Метод спутниковых геодезических измерений (определений)	0,25
9949	5004829,48	5237193,98	45,258055	34,698390	Метод спутниковых геодезических измерений (определений)	0,25

(1)	(2)	(3)	(4)	(5)	(6)	(7)
9950	5004836,35	5237196,56	45,258117	34,698422	Метод спутниковых геодезических измерений (определений)	0,25
9951	5004843,44	5237198,44	45,258181	34,698445	Метод спутниковых геодезических измерений (определений)	0,25
9952	5004851,10	5237198,74	45,258250	34,698448	Метод спутниковых геодезических измерений (определений)	0,25
9953	5004861,57	5237197,20	45,258344	34,698427	Метод спутниковых геодезических измерений (определений)	0,25
9954	5004871,13	5237195,98	45,258430	34,698410	Метод спутниковых геодезических измерений (определений)	0,25
9955	5004881,02	5237196,12	45,258519	34,698411	Метод спутниковых геодезических измерений (определений)	0,25
9956	5004897,22	5237199,46	45,258665	34,698451	Метод спутниковых геодезических измерений (определений)	0,25
9957	5004914,96	5237204,01	45,258825	34,698507	Метод спутниковых геодезических измерений (определений)	0,25
9958	5004924,27	5237206,93	45,258909	34,698543	Метод спутниковых геодезических измерений (определений)	0,25
9959	5004935,56	5237211,59	45,259011	34,698601	Метод спутниковых геодезических измерений (определений)	0,25
9960	5004942,97	5237213,95	45,259078	34,698630	Метод спутниковых геодезических измерений (определений)	0,25
9961	5004951,76	5237214,50	45,259157	34,698636	Метод спутниковых геодезических измерений (определений)	0,25
9962	5004962,12	5237213,13	45,259251	34,698617	Метод спутниковых геодезических измерений (определений)	0,25
9963	5004969,34	5237212,33	45,259315	34,698606	Метод спутниковых геодезических измерений (определений)	0,25
9964	5004976,77	5237214,12	45,259382	34,698628	Метод спутниковых геодезических измерений (определений)	0,25
9965	5004982,49	5237219,44	45,259434	34,698695	Метод спутниковых геодезических измерений (определений)	0,25

(1)	(2)	(3)	(4)	(5)	(6)	(7)
9966	5004988,51	5237228,85	45,259489	34,698814	Метод спутниковых геодезических измерений (определений)	0,25
9967	5004995,07	5237240,84	45,259549	34,698966	Метод спутниковых геодезических измерений (определений)	0,25
9968	5005001,87	5237250,09	45,259611	34,699083	Метод спутниковых геодезических измерений (определений)	0,25
9969	5005006,32	5237260,42	45,259652	34,699214	Метод спутниковых геодезических измерений (определений)	0,25
9970	5005011,00	5237270,52	45,259695	34,699342	Метод спутниковых геодезических измерений (определений)	0,25
9971	5005014,97	5237273,40	45,259731	34,699378	Метод спутниковых геодезических измерений (определений)	0,25
9972	5005019,97	5237273,44	45,259776	34,699378	Метод спутниковых геодезических измерений (определений)	0,25
9973	5005028,09	5237272,48	45,259849	34,699365	Метод спутниковых геодезических измерений (определений)	0,25
9974	5005035,30	5237273,91	45,259914	34,699382	Метод спутниковых геодезических измерений (определений)	0,25
9975	5005044,14	5237279,64	45,259994	34,699454	Метод спутниковых геодезических измерений (определений)	0,25
9976	5005048,66	5237284,38	45,260035	34,699514	Метод спутниковых геодезических измерений (определений)	0,25
9977	5005051,81	5237291,56	45,260064	34,699605	Метод спутниковых геодезических измерений (определений)	0,25
9978	5005055,06	5237299,14	45,260094	34,699701	Метод спутниковых геодезических измерений (определений)	0,25
9979	5005060,08	5237308,83	45,260140	34,699824	Метод спутниковых геодезических измерений (определений)	0,25
9980	5005062,12	5237316,70	45,260159	34,699924	Метод спутниковых геодезических измерений (определений)	0,25
9981	5005062,03	5237325,79	45,260159	34,700040	Метод спутниковых геодезических измерений (определений)	0,25

(1)	(2)	(3)	(4)	(5)	(6)	(7)
9982	5005064,02	5237338,23	45,260178	34,700198	Метод спутниковых геодезических измерений (определений)	0,25
9983	5005068,14	5237347,76	45,260216	34,700319	Метод спутниковых геодезических измерений (определений)	0,25
9984	5005074,28	5237355,67	45,260272	34,700419	Метод спутниковых геодезических измерений (определений)	0,25
9985	5005081,76	5237363,77	45,260340	34,700521	Метод спутниковых геодезических измерений (определений)	0,25
9986	5005088,92	5237371,62	45,260405	34,700620	Метод спутниковых геодезических измерений (определений)	0,25
9987	5005090,08	5237377,81	45,260416	34,700699	Метод спутниковых геодезических измерений (определений)	0,25
9988	5005088,69	5237383,14	45,260404	34,700767	Метод спутниковых геодезических измерений (определений)	0,25
9989	5005084,74	5237388,84	45,260369	34,700840	Метод спутниковых геодезических измерений (определений)	0,25
9990	5005081,92	5237392,75	45,260344	34,700890	Метод спутниковых геодезических измерений (определений)	0,25
9991	5005081,53	5237398,92	45,260341	34,700969	Метод спутниковых геодезических измерений (определений)	0,25
9992	5005085,90	5237405,64	45,260381	34,701054	Метод спутниковых геодезических измерений (определений)	0,25
9993	5005091,46	5237417,57	45,260432	34,701205	Метод спутниковых геодезических измерений (определений)	0,25
9994	5005094,28	5237424,89	45,260458	34,701298	Метод спутниковых геодезических измерений (определений)	0,25
9995	5005100,30	5237433,73	45,260513	34,701410	Метод спутниковых геодезических измерений (определений)	0,25
9996	5005107,33	5237452,96	45,260578	34,701654	Метод спутниковых геодезических измерений (определений)	0,25
9997	5005114,06	5237469,67	45,260640	34,701866	Метод спутниковых геодезических измерений (определений)	0,25

(1)	(2)	(3)	(4)	(5)	(6)	(7)
9998	5005117,73	5237481,15	45,260674	34,702012	Метод спутниковых геодезических измерений (определений)	0,25
9999	5005127,11	5237497,97	45,260760	34,702225	Метод спутниковых геодезических измерений (определений)	0,25
10000	5005131,94	5237503,81	45,260804	34,702299	Метод спутниковых геодезических измерений (определений)	0,25
10001	5005140,98	5237512,63	45,260886	34,702410	Метод спутниковых геодезических измерений (определений)	0,25
10002	5005160,61	5237527,36	45,261064	34,702595	Метод спутниковых геодезических измерений (определений)	0,25
10003	5005171,20	5237536,39	45,261160	34,702709	Метод спутниковых геодезических измерений (определений)	0,25
10004	5005174,80	5237542,56	45,261193	34,702787	Метод спутниковых геодезических измерений (определений)	0,25
10005	5005180,02	5237554,13	45,261241	34,702934	Метод спутниковых геодезических измерений (определений)	0,25
10006	5005183,10	5237557,87	45,261269	34,702981	Метод спутниковых геодезических измерений (определений)	0,25
10007	5005191,52	5237560,92	45,261345	34,703019	Метод спутниковых геодезических измерений (определений)	0,25
10008	5005200,07	5237561,72	45,261422	34,703028	Метод спутниковых геодезических измерений (определений)	0,25
10009	5005204,31	5237559,98	45,261460	34,703005	Метод спутниковых геодезических измерений (определений)	0,25
10010	5005212,70	5237553,92	45,261535	34,702927	Метод спутниковых геодезических измерений (определений)	0,25
10011	5005219,50	5237551,64	45,261596	34,702897	Метод спутниковых геодезических измерений (определений)	0,25
10012	5005225,95	5237552,02	45,261654	34,702901	Метод спутниковых геодезических измерений (определений)	0,25
10013	5005230,82	5237554,81	45,261698	34,702936	Метод спутниковых геодезических измерений (определений)	0,25

(1)	(2)	(3)	(4)	(5)	(6)	(7)
10014	5005233,20	5237560,57	45,261720	34,703009	Метод спутниковых геодезических измерений (определений)	0,25
10015	5005233,60	5237565,04	45,261724	34,703066	Метод спутниковых геодезических измерений (определений)	0,25
10016	5005236,42	5237571,96	45,261750	34,703154	Метод спутниковых геодезических измерений (определений)	0,25
10017	5005262,14	5237612,17	45,261985	34,703663	Метод спутниковых геодезических измерений (определений)	0,25
10018	5005272,78	5237626,18	45,262082	34,703840	Метод спутниковых геодезических измерений (определений)	0,25
10019	5005279,75	5237630,26	45,262145	34,703891	Метод спутниковых геодезических измерений (определений)	0,25
10020	5005286,08	5237631,08	45,262202	34,703901	Метод спутниковых геодезических измерений (определений)	0,25
10021	5005291,55	5237628,26	45,262251	34,703864	Метод спутниковых геодезических измерений (определений)	0,25
10022	5005298,74	5237620,39	45,262315	34,703763	Метод спутниковых геодезических измерений (определений)	0,25
10023	5005306,34	5237616,54	45,262383	34,703713	Метод спутниковых геодезических измерений (определений)	0,25
10024	5005315,35	5237615,83	45,262464	34,703703	Метод спутниковых геодезических измерений (определений)	0,25
10025	5005324,11	5237617,67	45,262543	34,703725	Метод спутниковых геодезических измерений (определений)	0,25
10026	5005334,31	5237620,91	45,262635	34,703765	Метод спутниковых геодезических измерений (определений)	0,25
10027	5005358,61	5237624,68	45,262854	34,703810	Метод спутниковых геодезических измерений (определений)	0,25
10028	5005383,34	5237630,27	45,263077	34,703878	Метод спутниковых геодезических измерений (определений)	0,25
10029	5005403,07	5237635,46	45,263255	34,703942	Метод спутниковых геодезических измерений (определений)	0,25

(1)	(2)	(3)	(4)	(5)	(6)	(7)
10030	5005414,91	5237640,53	45,263362	34,704005	Метод спутниковых геодезических измерений (определений)	0,25
10031	5005427,40	5237648,59	45,263475	34,704106	Метод спутниковых геодезических измерений (определений)	0,25
10032	5005435,37	5237651,58	45,263547	34,704143	Метод спутниковых геодезических измерений (определений)	0,25
10033	5005441,20	5237657,12	45,263600	34,704213	Метод спутниковых геодезических измерений (определений)	0,25
10034	5005443,68	5237665,00	45,263623	34,704313	Метод спутниковых геодезических измерений (определений)	0,25
10035	5005444,06	5237672,07	45,263627	34,704403	Метод спутниковых геодезических измерений (определений)	0,25
10036	5005445,56	5237677,16	45,263641	34,704468	Метод спутниковых геодезических измерений (определений)	0,25
10037	5005450,83	5237683,83	45,263689	34,704552	Метод спутниковых геодезических измерений (определений)	0,25
10038	5005452,20	5237691,05	45,263702	34,704644	Метод спутниковых геодезических измерений (определений)	0,25
10039	5005450,47	5237698,27	45,263687	34,704736	Метод спутниковых геодезических измерений (определений)	0,25
10040	5005445,53	5237702,94	45,263643	34,704796	Метод спутниковых геодезических измерений (определений)	0,25
10041	5005438,29	5237704,64	45,263578	34,704819	Метод спутниковых геодезических измерений (определений)	0,25
10042	5005433,25	5237708,13	45,263533	34,704864	Метод спутниковых геодезических измерений (определений)	0,25
10043	5005429,63	5237715,72	45,263501	34,704961	Метод спутниковых геодезических измерений (определений)	0,25
10044	5005428,17	5237728,33	45,263489	34,705122	Метод спутниковых геодезических измерений (определений)	0,25
10045	5005427,79	5237743,56	45,263487	34,705316	Метод спутниковых геодезических измерений (определений)	0,25

(1)	(2)	(3)	(4)	(5)	(6)	(7)
10046	5005428,37	5237752,53	45,263493	34,705430	Метод спутниковых геодезических измерений (определений)	0,25
10047	5005430,86	5237759,85	45,263516	34,705523	Метод спутниковых геодезических измерений (определений)	0,25
10048	5005431,10	5237768,86	45,263519	34,705638	Метод спутниковых геодезических измерений (определений)	0,25
10049	5005430,02	5237776,79	45,263510	34,705739	Метод спутниковых геодезических измерений (определений)	0,25
10050	5005427,85	5237783,04	45,263491	34,705819	Метод спутниковых геодезических измерений (определений)	0,25
10051	5005425,60	5237797,06	45,263472	34,705998	Метод спутниковых геодезических измерений (определений)	0,25
10052	5005423,17	5237806,31	45,263451	34,706116	Метод спутниковых геодезических измерений (определений)	0,25
10053	5005419,32	5237814,75	45,263417	34,706224	Метод спутниковых геодезических измерений (определений)	0,25
10054	5005416,42	5237838,20	45,263393	34,706523	Метод спутниковых геодезических измерений (определений)	0,25
10055	5005418,13	5237845,59	45,263409	34,706617	Метод спутниковых геодезических измерений (определений)	0,25
10056	5005421,75	5237849,70	45,263442	34,706669	Метод спутниковых геодезических измерений (определений)	0,25
10057	5005431,70	5237854,04	45,263532	34,706723	Метод спутниковых геодезических измерений (определений)	0,25
10058	5005436,33	5237858,26	45,263574	34,706776	Метод спутниковых геодезических измерений (определений)	0,25
10059	5005439,26	5237865,50	45,263601	34,706868	Метод спутниковых геодезических измерений (определений)	0,25
10060	5005440,81	5237877,92	45,263616	34,707026	Метод спутниковых геодезических измерений (определений)	0,25
10061	5005440,27	5237887,27	45,263612	34,707145	Метод спутниковых геодезических измерений (определений)	0,25

(1)	(2)	(3)	(4)	(5)	(6)	(7)
10062	5005437,75	5237894,84	45,263590	34,707242	Метод спутниковых геодезических измерений (определений)	0,25
10063	5005432,01	5237902,33	45,263539	34,707338	Метод спутниковых геодезических измерений (определений)	0,25
10064	5005423,94	5237909,71	45,263467	34,707433	Метод спутниковых геодезических измерений (определений)	0,25
10065	5005421,35	5237913,75	45,263444	34,707485	Метод спутниковых геодезических измерений (определений)	0,25
10066	5005420,83	5237920,42	45,263440	34,707570	Метод спутниковых геодезических измерений (определений)	0,25
10067	5005418,62	5237930,85	45,263421	34,707703	Метод спутниковых геодезических измерений (определений)	0,25
10068	5005412,09	5237949,86	45,263364	34,707946	Метод спутниковых геодезических измерений (определений)	0,25
10069	5005407,90	5237958,43	45,263327	34,708056	Метод спутниковых геодезических измерений (определений)	0,25
10070	5005400,25	5237967,23	45,263259	34,708169	Метод спутниковых геодезических измерений (определений)	0,25
10071	5005395,95	5237975,58	45,263221	34,708276	Метод спутниковых геодезических измерений (определений)	0,25
10072	5005395,09	5237983,66	45,263214	34,708379	Метод спутниковых геодезических измерений (определений)	0,25
10073	5005397,02	5237990,91	45,263232	34,708471	Метод спутниковых геодезических измерений (определений)	0,25
10074	5005400,30	5237995,66	45,263262	34,708531	Метод спутниковых геодезических измерений (определений)	0,25
10075	5005404,83	5237998,19	45,263303	34,708563	Метод спутниковых геодезических измерений (определений)	0,25
10076	5005413,72	5237998,76	45,263383	34,708569	Метод спутниковых геодезических измерений (определений)	0,25
10077	5005419,82	5238000,86	45,263438	34,708595	Метод спутниковых геодезических измерений (определений)	0,25

(1)	(2)	(3)	(4)	(5)	(6)	(7)
10078	5005428,20	5238006,90	45,263514	34,708671	Метод спутниковых геодезических измерений (определений)	0,25
10079	5005433,30	5238008,13	45,263560	34,708686	Метод спутниковых геодезических измерений (определений)	0,25
10080	5005439,08	5238007,80	45,263612	34,708681	Метод спутниковых геодезических измерений (определений)	0,25
10081	5005447,23	5238004,74	45,263685	34,708641	Метод спутниковых геодезических измерений (определений)	0,25
10082	5005457,25	5238001,87	45,263775	34,708603	Метод спутниковых геодезических измерений (определений)	0,25
10083	5005465,93	5238001,96	45,263853	34,708603	Метод спутниковых геодезических измерений (определений)	0,25
10084	5005479,14	5238003,16	45,263972	34,708617	Метод спутниковых геодезических измерений (определений)	0,25
10085	5005483,60	5238002,19	45,264012	34,708604	Метод спутниковых геодезических измерений (определений)	0,25
10086	5005486,40	5237999,70	45,264037	34,708572	Метод спутниковых геодезических измерений (определений)	0,25
10087	5005490,65	5237997,79	45,264075	34,708547	Метод спутниковых геодезических измерений (определений)	0,25
10088	5005505,31	5237998,16	45,264207	34,708550	Метод спутниковых геодезических измерений (определений)	0,25
10089	5005510,75	5238000,33	45,264256	34,708577	Метод спутниковых геодезических измерений (определений)	0,25
10090	5005517,52	5238000,97	45,264317	34,708584	Метод спутниковых геодезических измерений (определений)	0,25
10091	5005539,53	5237999,77	45,264515	34,708566	Метод спутниковых геодезических измерений (определений)	0,25
10092	5005551,75	5238000,51	45,264625	34,708574	Метод спутниковых геодезических измерений (определений)	0,25
10093	5005562,17	5238003,21	45,264719	34,708607	Метод спутниковых геодезических измерений (определений)	0,25

(1)	(2)	(3)	(4)	(5)	(6)	(7)
10094	5005573,78	5238010,00	45,264824	34,708692	Метод спутниковых геодезических измерений (определений)	0,25
10095	5005584,59	5238018,50	45,264922	34,708799	Метод спутниковых геодезических измерений (определений)	0,25
10096	5005594,73	5238026,05	45,265014	34,708894	Метод спутниковых геодезических измерений (определений)	0,25
10097	5005601,33	5238033,57	45,265074	34,708989	Метод спутниковых геодезических измерений (определений)	0,25
10098	5005605,80	5238043,26	45,265115	34,709112	Метод спутниковых геодезических измерений (определений)	0,25
10099	5005608,34	5238055,77	45,265139	34,709271	Метод спутниковых геодезических измерений (определений)	0,25
10100	5005609,70	5238063,95	45,265152	34,709375	Метод спутниковых геодезических измерений (определений)	0,25
10101	5005612,78	5238067,43	45,265180	34,709419	Метод спутниковых геодезических измерений (определений)	0,25
10102	5005618,11	5238068,49	45,265228	34,709432	Метод спутниковых геодезических измерений (определений)	0,25
10103	5005628,57	5238066,74	45,265322	34,709408	Метод спутниковых геодезических измерений (определений)	0,25
10104	5005640,61	5238062,31	45,265430	34,709350	Метод спутниковых геодезических измерений (определений)	0,25
10105	5005649,46	5238056,40	45,265509	34,709274	Метод спутниковых геодезических измерений (определений)	0,25
10106	5005654,63	5238050,43	45,265555	34,709197	Метод спутниковых геодезических измерений (определений)	0,25
10107	5005660,32	5238048,51	45,265606	34,709172	Метод спутниковых геодезических измерений (определений)	0,25
10108	5005668,75	5238049,22	45,265682	34,709180	Метод спутниковых геодезических измерений (определений)	0,25
10109	5005676,07	5238051,97	45,265748	34,709214	Метод спутниковых геодезических измерений (определений)	0,25

(1)	(2)	(3)	(4)	(5)	(6)	(7)
10110	5005683,47	5238056,37	45,265815	34,709269	Метод спутниковых геодезических измерений (определений)	0,25
10111	5005692,99	5238059,65	45,265901	34,709310	Метод спутниковых геодезических измерений (определений)	0,25
10112	5005703,40	5238063,99	45,265995	34,709364	Метод спутниковых геодезических измерений (определений)	0,25
10113	5005719,31	5238074,12	45,266139	34,709491	Метод спутниковых геодезических измерений (определений)	0,25
10114	5005731,88	5238083,99	45,266253	34,709615	Метод спутниковых геодезических измерений (определений)	0,25
10115	5005740,57	5238092,08	45,266332	34,709717	Метод спутниковых геодезических измерений (определений)	0,25
10116	5005745,96	5238099,98	45,266381	34,709817	Метод спутниковых геодезических измерений (определений)	0,25
10117	5005748,19	5238109,58	45,266402	34,709939	Метод спутниковых геодезических измерений (определений)	0,25
10118	5005747,43	5238120,48	45,266396	34,710078	Метод спутниковых геодезических измерений (определений)	0,25
10119	5005745,10	5238130,58	45,266376	34,710207	Метод спутниковых геодезических измерений (определений)	0,25
10120	5005740,46	5238138,78	45,266335	34,710312	Метод спутниковых геодезических измерений (определений)	0,25
10121	5005733,04	5238146,23	45,266269	34,710408	Метод спутниковых геодезических измерений (определений)	0,25
10122	5005728,35	5238148,87	45,266227	34,710442	Метод спутниковых геодезических измерений (определений)	0,25
10123	5005722,46	5238149,35	45,266174	34,710449	Метод спутниковых геодезических измерений (определений)	0,25
10124	5005719,33	5238150,90	45,266146	34,710469	Метод спутниковых геодезических измерений (определений)	0,25
10125	5005718,74	5238154,56	45,266141	34,710516	Метод спутниковых геодезических измерений (определений)	0,25

(1)	(2)	(3)	(4)	(5)	(6)	(7)
10126	5005721,01	5238162,04	45,266162	34,710611	Метод спутниковых геодезических измерений (определений)	0,25
10127	5005719,82	5238168,70	45,266152	34,710696	Метод спутниковых геодезических измерений (определений)	0,25
10128	5005717,43	5238174,89	45,266131	34,710775	Метод спутниковых геодезических измерений (определений)	0,25
10129	5005714,98	5238198,01	45,266111	34,711070	Метод спутниковых геодезических измерений (определений)	0,25
10130	5005712,06	5238212,36	45,266086	34,711253	Метод спутниковых геодезических измерений (определений)	0,25
10131	5005707,91	5238227,47	45,266050	34,711446	Метод спутниковых геодезических измерений (определений)	0,25
10132	5005705,83	5238236,01	45,266032	34,711555	Метод спутниковых геодезических измерений (определений)	0,25
10133	5005705,52	5238245,24	45,266030	34,711673	Метод спутниковых геодезических измерений (определений)	0,25
10134	5005706,45	5238252,32	45,266039	34,711763	Метод спутниковых геодезических измерений (определений)	0,25
10135	5005705,95	5238257,43	45,266035	34,711828	Метод спутниковых геодезических измерений (определений)	0,25
10136	5005702,07	5238268,84	45,266001	34,711974	Метод спутниковых геодезических измерений (определений)	0,25
10137	5005701,64	5238277,65	45,265998	34,712086	Метод спутниковых геодезических измерений (определений)	0,25
10138	5005698,92	5238295,51	45,265975	34,712314	Метод спутниковых геодезических измерений (определений)	0,25
10139	5005699,04	5238305,40	45,265977	34,712440	Метод спутниковых геодезических измерений (определений)	0,25
10140	5005701,40	5238313,81	45,265999	34,712547	Метод спутниковых геодезических измерений (определений)	0,25
10141	5005705,55	5238321,80	45,266037	34,712648	Метод спутниковых геодезических измерений (определений)	0,25

(1)	(2)	(3)	(4)	(5)	(6)	(7)
10142	5005711,94	5238326,94	45,266095	34,712713	Метод спутниковых геодезических измерений (определений)	0,25
10143	5005718,92	5238329,61	45,266158	34,712746	Метод спутниковых геодезических измерений (определений)	0,25
10144	5005739,45	5238333,11	45,266343	34,712788	Метод спутниковых геодезических измерений (определений)	0,25
10145	5005749,88	5238334,54	45,266437	34,712805	Метод спутниковых геодезических измерений (определений)	0,25
10146	5005769,67	5238334,03	45,266615	34,712796	Метод спутниковых геодезических измерений (определений)	0,25
10147	5005775,35	5238333,07	45,266666	34,712783	Метод спутниковых геодезических измерений (определений)	0,25
10148	5005797,78	5238323,63	45,266867	34,712660	Метод спутниковых геодезических измерений (определений)	0,25
10149	5005803,81	5238320,86	45,266921	34,712624	Метод спутниковых геодезических измерений (определений)	0,25
10150	5005810,60	5238320,53	45,266982	34,712619	Метод спутниковых геодезических измерений (определений)	0,25
10151	5005816,35	5238321,85	45,267034	34,712635	Метод спутниковых геодезических измерений (определений)	0,25
10152	5005824,25	5238320,89	45,267105	34,712622	Метод спутниковых геодезических измерений (определений)	0,25
10153	5005832,28	5238318,00	45,267177	34,712584	Метод спутниковых геодезических измерений (определений)	0,25
10154	5005845,99	5238315,85	45,267300	34,712555	Метод спутниковых геодезических измерений (определений)	0,25
10155	5005851,64	5238317,26	45,267351	34,712572	Метод спутниковых геодезических измерений (определений)	0,25
10156	5005856,72	5238320,76	45,267397	34,712616	Метод спутниковых геодезических измерений (определений)	0,25
10157	5005860,68	5238324,32	45,267433	34,712661	Метод спутниковых геодезических измерений (определений)	0,25

(1)	(2)	(3)	(4)	(5)	(6)	(7)
10158	5005867,44	5238327,36	45,267494	34,712699	Метод спутниковых геодезических измерений (определений)	0,25
10159	5005884,30	5238330,60	45,267646	34,712738	Метод спутниковых геодезических измерений (определений)	0,25
10160	5005893,41	5238330,92	45,267728	34,712741	Метод спутниковых геодезических измерений (определений)	0,25
10161	5005906,64	5238330,25	45,267847	34,712731	Метод спутниковых геодезических измерений (определений)	0,25
10162	5005914,40	5238332,84	45,267917	34,712763	Метод спутниковых геодезических измерений (определений)	0,25
10163	5005918,36	5238336,27	45,267953	34,712806	Метод спутниковых геодезических измерений (определений)	0,25
10164	5005921,20	5238341,25	45,267979	34,712869	Метод спутниковых геодезических измерений (определений)	0,25
10165	5005925,19	5238342,36	45,268015	34,712883	Метод спутниковых геодезических измерений (определений)	0,25
10166	5005936,36	5238338,40	45,268115	34,712831	Метод спутниковых геодезических измерений (определений)	0,25
10167	5005942,84	5238334,00	45,268173	34,712774	Метод спутниковых геодезических измерений (определений)	0,25
10168	5005954,10	5238329,56	45,268274	34,712716	Метод спутниковых геодезических измерений (определений)	0,25
10169	5005960,71	5238324,82	45,268333	34,712655	Метод спутниковых геодезических измерений (определений)	0,25
10170	5005962,54	5238319,67	45,268349	34,712589	Метод спутниковых геодезических измерений (определений)	0,25
10171	5005961,60	5238313,61	45,268340	34,712512	Метод спутниковых геодезических измерений (определений)	0,25
10172	5005957,00	5238306,64	45,268298	34,712424	Метод спутниковых геодезических измерений (определений)	0,25
10173	5005949,95	5238300,31	45,268234	34,712344	Метод спутниковых геодезических измерений (определений)	0,25

(1)	(2)	(3)	(4)	(5)	(6)	(7)
10174	5005947,44	5238294,94	45,268211	34,712276	Метод спутниковых геодезических измерений (определений)	0,25
10175	5005947,95	5238288,68	45,268215	34,712196	Метод спутниковых геодезических измерений (определений)	0,25
10176	5005952,34	5238282,53	45,268254	34,712117	Метод спутниковых геодезических измерений (определений)	0,25
10177	5005959,17	5238277,96	45,268315	34,712058	Метод спутниковых геодезических измерений (определений)	0,25
10178	5005966,83	5238277,56	45,268384	34,712052	Метод спутниковых геодезических измерений (определений)	0,25
10179	5005971,60	5238279,24	45,268427	34,712073	Метод спутниковых геодезических измерений (определений)	0,25
10180	5005976,23	5238283,38	45,268469	34,712125	Метод спутниковых геодезических измерений (определений)	0,25
10181	5005989,99	5238298,12	45,268594	34,712311	Метод спутниковых геодезических измерений (определений)	0,25
10182	5005995,38	5238303,35	45,268643	34,712377	Метод спутниковых геодезических измерений (определений)	0,25
10183	5006000,68	5238306,71	45,268691	34,712419	Метод спутниковых геодезических измерений (определений)	0,25
10184	5006006,43	5238309,41	45,268743	34,712453	Метод спутниковых геодезических измерений (определений)	0,25
10185	5006012,08	5238310,88	45,268794	34,712471	Метод спутниковых геодезических измерений (определений)	0,25
10186	5006018,86	5238311,34	45,268855	34,712476	Метод спутниковых геодезических измерений (определений)	0,25
10187	5006024,99	5238310,39	45,268910	34,712463	Метод спутниковых геодезических измерений (определений)	0,25
10188	5006031,21	5238310,45	45,268966	34,712463	Метод спутниковых геодезических измерений (определений)	0,25
10189	5006042,76	5238311,58	45,269070	34,712476	Метод спутниковых геодезических измерений (определений)	0,25

(1)	(2)	(3)	(4)	(5)	(6)	(7)
10190	5006056,09	5238312,19	45,269190	34,712482	Метод спутниковых геодезических измерений (определений)	0,25
10191	5006063,87	5238311,79	45,269260	34,712476	Метод спутниковых геодезических измерений (определений)	0,25
10192	5006069,78	5238309,64	45,269313	34,712448	Метод спутниковых геодезических измерений (определений)	0,25
10193	5006073,48	5238306,94	45,269346	34,712413	Метод спутниковых геодезических измерений (определений)	0,25
10194	5006076,87	5238301,71	45,269376	34,712346	Метод спутниковых геодезических измерений (определений)	0,25
10195	5006082,21	5238289,84	45,269423	34,712194	Метод спутниковых геодезических измерений (определений)	0,25
10196	5006088,46	5238275,30	45,269478	34,712008	Метод спутниковых геодезических измерений (определений)	0,25
10197	5006092,65	5238267,09	45,269515	34,711903	Метод спутниковых геодезических измерений (определений)	0,25
10198	5006097,48	5238261,79	45,269558	34,711835	Метод спутниковых геодезических измерений (определений)	0,25
10199	5006101,61	5238260,03	45,269595	34,711812	Метод спутниковых геодезических измерений (определений)	0,25
10200	5006106,95	5238258,66	45,269643	34,711794	Метод спутниковых геодезических измерений (определений)	0,25
10201	5006108,98	5238256,57	45,269661	34,711767	Метод спутниковых геодезических измерений (определений)	0,25
10202	5006111,12	5238253,14	45,269680	34,711723	Метод спутниковых геодезических измерений (определений)	0,25
10203	5006115,57	5238241,79	45,269719	34,711578	Метод спутниковых геодезических измерений (определений)	0,25
10204	5006117,06	5238237,13	45,269732	34,711518	Метод спутниковых геодезических измерений (определений)	0,25
10205	5006117,56	5238232,27	45,269736	34,711456	Метод спутниковых геодезических измерений (определений)	0,25

(1)	(2)	(3)	(4)	(5)	(6)	(7)
10206	5006117,73	5238226,14	45,269737	34,711378	Метод спутниковых геодезических измерений (определений)	0,25
10207	5006118,57	5238220,72	45,269744	34,711309	Метод спутниковых геодезических измерений (определений)	0,25
10208	5006120,72	5238216,28	45,269763	34,711252	Метод спутниковых геодезических измерений (определений)	0,25
10209	5006124,55	5238210,44	45,269797	34,711177	Метод спутниковых геодезических измерений (определений)	0,25
10210	5006128,04	5238206,37	45,269828	34,711125	Метод спутниковых геодезических измерений (определений)	0,25
10211	5006134,30	5238201,88	45,269884	34,711067	Метод спутниковых геодезических измерений (определений)	0,25
10212	5006142,23	5238197,90	45,269955	34,711015	Метод спутниковых геодезических измерений (определений)	0,25
10213	5006151,16	5238194,59	45,270035	34,710972	Метод спутниковых геодезических измерений (определений)	0,25
10214	5006157,96	5238191,75	45,270096	34,710935	Метод спутниковых геодезических измерений (определений)	0,25
10215	5006161,88	5238189,05	45,270131	34,710900	Метод спутниковых геодезических измерений (определений)	0,25
10216	5006166,47	5238185,79	45,270172	34,710858	Метод спутниковых геодезических измерений (определений)	0,25
10217	5006171,16	5238184,42	45,270214	34,710840	Метод спутниковых геодезических измерений (определений)	0,25
10218	5006175,38	5238184,64	45,270252	34,710842	Метод спутниковых геодезических измерений (определений)	0,25
10219	5006178,58	5238186,48	45,270281	34,710865	Метод спутниковых геодезических измерений (определений)	0,25
10220	5006181,99	5238190,12	45,270312	34,710911	Метод спутниковых геодезических измерений (определений)	0,25
10221	5006186,62	5238193,45	45,270354	34,710953	Метод спутниковых геодезических измерений (определений)	0,25

(1)	(2)	(3)	(4)	(5)	(6)	(7)
10222	5006191,05	5238195,29	45,270394	34,710976	Метод спутниковых геодезических измерений (определений)	0,25
10223	5006195,83	5238195,51	45,270437	34,710978	Метод спутниковых геодезических измерений (определений)	0,25
10224	5006200,94	5238195,71	45,270483	34,710980	Метод спутниковых геодезических измерений (определений)	0,25
10225	5006212,40	5238195,42	45,270586	34,710975	Метод спутниковых геодезических измерений (определений)	0,25
10226	5006224,62	5238195,09	45,270696	34,710969	Метод спутниковых геодезических измерений (определений)	0,25
10227	5006228,09	5238193,54	45,270727	34,710949	Метод спутниковых геодезических измерений (определений)	0,25
10228	5006230,66	5238190,91	45,270750	34,710915	Метод спутниковых геодезических измерений (определений)	0,25
10229	5006233,28	5238185,11	45,270773	34,710841	Метод спутниковых геодезических измерений (определений)	0,25
10230	5006238,69	5238176,55	45,270821	34,710731	Метод спутниковых геодезических измерений (определений)	0,25
10231	5006244,31	5238170,31	45,270871	34,710651	Метод спутниковых геодезических измерений (определений)	0,25
10232	5006249,46	5238166,83	45,270917	34,710606	Метод спутниковых геодезических измерений (определений)	0,25
10233	5006256,71	5238164,07	45,270982	34,710570	Метод спутниковых геодезических измерений (определений)	0,25
10234	5006264,72	5238163,69	45,271054	34,710564	Метод спутниковых геодезических измерений (определений)	0,25
10235	5006273,81	5238165,74	45,271136	34,710589	Метод спутниковых геодезических измерений (определений)	0,25
10236	5006282,47	5238166,69	45,271214	34,710600	Метод спутниковых геодезических измерений (определений)	0,25
10237	5006292,59	5238166,40	45,271305	34,710595	Метод спутниковых геодезических измерений (определений)	0,25

(1)	(2)	(3)	(4)	(5)	(6)	(7)
10238	5006306,03	5238167,24	45,271426	34,710604	Метод спутниковых геодезических измерений (определений)	0,25
10239	5006309,38	5238166,48	45,271456	34,710594	Метод спутниковых геодезических измерений (определений)	0,25
10240	5006312,18	5238164,61	45,271481	34,710570	Метод спутниковых геодезических измерений (определений)	0,25
10241	5006322,93	5238155,79	45,271577	34,710456	Метод спутниковых геодезических измерений (определений)	0,25
10242	5006332,01	5238147,00	45,271658	34,710343	Метод спутниковых геодезических измерений (определений)	0,25
10243	5006339,53	5238140,49	45,271725	34,710259	Метод спутниковых геодезических измерений (определений)	0,25
10244	5006349,63	5238129,83	45,271815	34,710122	Метод спутниковых геодезических измерений (определений)	0,25
10245	5006351,09	5238127,72	45,271828	34,710095	Метод спутниковых геодезических измерений (определений)	0,25
10246	5006352,14	5238124,51	45,271837	34,710054	Метод спутниковых геодезических измерений (определений)	0,25
10247	5006357,11	5238115,61	45,271881	34,709940	Метод спутниковых геодезических измерений (определений)	0,25
10248	5006362,53	5238106,42	45,271929	34,709822	Метод спутниковых геодезических измерений (определений)	0,25
10249	5006367,53	5238096,02	45,271973	34,709689	Метод спутниковых геодезических измерений (определений)	0,25
10250	5006360,13	5238091,17	45,271906	34,709628	Метод спутниковых геодезических измерений (определений)	0,25
10251	5006357,84	5238086,12	45,271885	34,709564	Метод спутниковых геодезических измерений (определений)	0,25
10252	5006357,90	5238080,24	45,271885	34,709489	Метод спутниковых геодезических измерений (определений)	0,25
10253	5006361,29	5238074,76	45,271915	34,709419	Метод спутниковых геодезических измерений (определений)	0,25

(1)	(2)	(3)	(4)	(5)	(6)	(7)
10254	5006368,90	5238069,58	45,271983	34,709352	Метод спутниковых геодезических измерений (определений)	0,25
10255	5006380,56	5238059,42	45,272087	34,709221	Метод спутниковых геодезических измерений (определений)	0,25
10256	5006386,37	5238056,33	45,272139	34,709181	Метод спутниковых геодезических измерений (определений)	0,25
10257	5006396,94	5238054,72	45,272234	34,709159	Метод спутниковых геодезических измерений (определений)	0,25
10258	5006408,83	5238055,86	45,272341	34,709172	Метод спутниковых геодезических измерений (определений)	0,25
10259	5006429,37	5238057,94	45,272526	34,709196	Метод спутниковых геодезических измерений (определений)	0,25
10260	5006439,04	5238057,17	45,272613	34,709185	Метод спутниковых геодезических измерений (определений)	0,25
10261	5006448,08	5238054,12	45,272694	34,709145	Метод спутниковых геодезических измерений (определений)	0,25
10262	5006455,68	5238050,26	45,272762	34,709095	Метод спутниковых геодезических измерений (определений)	0,25
10263	5006461,97	5238042,95	45,272818	34,709001	Метод спутниковых геодезических измерений (определений)	0,25
10264	5006471,08	5238043,05	45,272900	34,709001	Метод спутниковых геодезических измерений (определений)	0,25
10265	5006488,55	5238040,78	45,273057	34,708970	Метод спутниковых геодезических измерений (определений)	0,25
10266	5006490,93	5238036,09	45,273078	34,708910	Метод спутниковых геодезических измерений (определений)	0,25
10267	5006496,31	5238031,91	45,273126	34,708856	Метод спутниковых геодезических измерений (определений)	0,25
10268	5006499,13	5238027,87	45,273151	34,708804	Метод спутниковых геодезических измерений (определений)	0,25
10269	5006504,03	5238015,73	45,273194	34,708649	Метод спутниковых геодезических измерений (определений)	0,25

(1)	(2)	(3)	(4)	(5)	(6)	(7)
10270	5006512,60	5238002,34	45,273270	34,708477	Метод спутниковых геодезических измерений (определений)	0,25
10271	5006514,12	5237995,21	45,273283	34,708386	Метод спутниковых геодезических измерений (определений)	0,25
10272	5006514,46	5237983,44	45,273285	34,708236	Метод спутниковых геодезических измерений (определений)	0,25
10273	5006516,41	5237976,95	45,273302	34,708153	Метод спутниковых геодезических измерений (определений)	0,25
10274	5006529,37	5237947,78	45,273416	34,707780	Метод спутниковых геодезических измерений (определений)	0,25
10275	5006534,69	5237938,11	45,273463	34,707656	Метод спутниковых геодезических измерений (определений)	0,25
10276	5006539,62	5237934,41	45,273507	34,707608	Метод спутниковых геодезических измерений (определений)	0,25
10277	5006545,07	5237933,59	45,273556	34,707597	Метод спутниковых геодезических измерений (определений)	0,25
10278	5006549,88	5237930,27	45,273599	34,707554	Метод спутниковых геодезических измерений (определений)	0,25
10279	5006555,71	5237925,30	45,273651	34,707490	Метод спутниковых геодезических измерений (определений)	0,25
10280	5006562,86	5237921,84	45,273715	34,707445	Метод спутниковых геодезических измерений (определений)	0,25
10281	5006571,30	5237921,44	45,273791	34,707439	Метод спутниковых геодезических измерений (определений)	0,25
10282	5006579,30	5237922,40	45,273863	34,707450	Метод спутниковых геодезических измерений (определений)	0,25
10283	5006586,64	5237922,86	45,273929	34,707455	Метод спутниковых геодезических измерений (определений)	0,25
10284	5006594,42	5237921,67	45,273999	34,707439	Метод спутниковых геодезических измерений (определений)	0,25
10285	5006600,33	5237919,69	45,274052	34,707413	Метод спутниковых геодезических измерений (определений)	0,25

(1)	(2)	(3)	(4)	(5)	(6)	(7)
10286	5006613,59	5237916,60	45,274171	34,707372	Метод спутниковых геодезических измерений (определений)	0,25
10287	5006621,83	5237915,04	45,274245	34,707351	Метод спутниковых геодезических измерений (определений)	0,25
10288	5006632,65	5237911,85	45,274342	34,707309	Метод спутниковых геодезических измерений (определений)	0,25
10289	5006645,62	5237902,96	45,274458	34,707194	Метод спутниковых геодезических измерений (определений)	0,25
10290	5006660,19	5237892,34	45,274588	34,707057	Метод спутниковых геодезических измерений (определений)	0,25
10291	5006673,18	5237881,79	45,274704	34,706921	Метод спутниковых геодезических измерений (определений)	0,25
10292	5006681,16	5237873,79	45,274775	34,706818	Метод спутниковых геодезических измерений (определений)	0,25
10293	5006683,54	5237867,85	45,274796	34,706742	Метод спутниковых геодезических измерений (определений)	0,25
10294	5006682,94	5237860,69	45,274790	34,706651	Метод спутниковых геодезических измерений (определений)	0,25
10295	5006678,58	5237851,79	45,274750	34,706538	Метод спутниковых геодезических измерений (определений)	0,25
10296	5006678,43	5237845,29	45,274748	34,706455	Метод спутниковых геодезических измерений (определений)	0,25
10297	5006681,25	5237841,16	45,274773	34,706402	Метод спутниковых геодезических измерений (определений)	0,25
10298	5006689,76	5237835,20	45,274849	34,706325	Метод спутниковых геодезических измерений (определений)	0,25
10299	5006693,97	5237835,86	45,274887	34,706333	Метод спутниковых геодезических измерений (определений)	0,25
10300	5006696,82	5237839,82	45,274913	34,706383	Метод спутниковых геодезических измерений (определений)	0,25
10301	5006700,60	5237840,08	45,274947	34,706386	Метод спутниковых геодезических измерений (определений)	0,25

(1)	(2)	(3)	(4)	(5)	(6)	(7)
10302	5006704,86	5237836,50	45,274985	34,706340	Метод спутниковых геодезических измерений (определений)	0,25
10303	5006705,57	5237832,13	45,274991	34,706284	Метод спутниковых геодезических измерений (определений)	0,25
10304	5006704,27	5237827,48	45,274979	34,706225	Метод спутниковых геодезических измерений (определений)	0,25
10305	5006704,77	5237822,63	45,274983	34,706163	Метод спутниковых геодезических измерений (определений)	0,25
10306	5006708,85	5237814,99	45,275019	34,706065	Метод спутниковых геодезических измерений (определений)	0,25
10307	5006714,03	5237807,80	45,275065	34,705973	Метод спутниковых геодезических измерений (определений)	0,25
10308	5006719,96	5237803,23	45,275118	34,705914	Метод спутниковых геодезических измерений (определений)	0,25
10309	5006729,91	5237799,09	45,275207	34,705860	Метод спутниковых геодезических измерений (определений)	0,25
10310	5006746,53	5237791,48	45,275356	34,705761	Метод спутниковых геодезических измерений (определений)	0,25
10311	5006758,15	5237785,87	45,275460	34,705688	Метод спутниковых геодезических измерений (определений)	0,25
10312	5006771,44	5237779,41	45,275579	34,705604	Метод спутниковых геодезических измерений (определений)	0,25
10313	5006785,19	5237772,40	45,275702	34,705513	Метод спутниковых геодезических измерений (определений)	0,25
10314	5006803,83	5237763,26	45,275869	34,705394	Метод спутниковых геодезических измерений (определений)	0,25
10315	5006822,49	5237753,70	45,276036	34,705270	Метод спутниковых геодезических измерений (определений)	0,25
10316	5006837,69	5237745,68	45,276172	34,705166	Метод спутниковых геодезических измерений (определений)	0,25
10317	5006851,87	5237737,83	45,276299	34,705064	Метод спутниковых геодезических измерений (определений)	0,25

(1)	(2)	(3)	(4)	(5)	(6)	(7)
10318	5006862,83	5237731,81	45,276397	34,704986	Метод спутниковых геодезических измерений (определений)	0,25
10319	5006869,41	5237729,52	45,276456	34,704956	Метод спутниковых геодезических измерений (определений)	0,25
10320	5006876,52	5237729,82	45,276520	34,704959	Метод спутниковых геодезических измерений (определений)	0,25
10321	5006882,61	5237732,65	45,276575	34,704994	Метод спутниковых геодезических измерений (определений)	0,25
10322	5006886,33	5237737,69	45,276609	34,705058	Метод спутниковых геодезических измерений (определений)	0,25
10323	5006889,44	5237750,20	45,276638	34,705217	Метод спутниковых геодезических измерений (определений)	0,25
10324	5006893,55	5237772,14	45,276677	34,705496	Метод спутниковых геодезических измерений (определений)	0,25
10325	5006894,83	5237777,18	45,276689	34,705560	Метод спутниковых геодезических измерений (определений)	0,25
10326	5006896,57	5237781,18	45,276705	34,705611	Метод спутниковых геодезических измерений (определений)	0,25
10327	5006898,44	5237783,09	45,276722	34,705635	Метод спутниковых геодезических измерений (определений)	0,25
10328	5006916,20	5237763,89	45,276880	34,705388	Метод спутниковых геодезических измерений (определений)	0,25
10329	5006923,39	5237756,89	45,276944	34,705298	Метод спутниковых геодезических измерений (определений)	0,25
10330	5006925,98	5237752,46	45,276967	34,705241	Метод спутниковых геодезических измерений (определений)	0,25
10331	5006928,26	5237746,66	45,276987	34,705167	Метод спутниковых геодезических измерений (определений)	0,25
10332	5006931,57	5237737,82	45,277016	34,705054	Метод спутниковых геодезических измерений (определений)	0,25
10333	5006934,50	5237733,70	45,277042	34,705001	Метод спутниковых геодезических измерений (определений)	0,25

(1)	(2)	(3)	(4)	(5)	(6)	(7)
10334	5006939,99	5237729,12	45,277091	34,704942	Метод спутниковых геодезических измерений (определений)	0,25
10335	5006943,70	5237725,09	45,277124	34,704890	Метод спутниковых геодезических измерений (определений)	0,25
10336	5006949,57	5237715,57	45,277176	34,704768	Метод спутниковых геодезических измерений (определений)	0,25
10337	5006955,41	5237709,11	45,277228	34,704685	Метод спутниковых геодезических измерений (определений)	0,25
10338	5006961,38	5237701,95	45,277281	34,704593	Метод спутниковых геодезических измерений (определений)	0,25
10339	5006964,11	5237696,25	45,277305	34,704520	Метод спутниковых геодезических измерений (определений)	0,25
10340	5006966,86	5237687,40	45,277329	34,704407	Метод спутниковых геодезических измерений (определений)	0,25
10341	5006971,18	5237677,56	45,277367	34,704281	Метод спутниковых геодезических измерений (определений)	0,25
10342	5006973,59	5237669,99	45,277388	34,704184	Метод спутниковых геодезических измерений (определений)	0,25
10343	5006976,37	5237658,77	45,277412	34,704041	Метод спутниковых геодезических измерений (определений)	0,25
10344	5006979,76	5237652,93	45,277442	34,703966	Метод спутниковых геодезических измерений (определений)	0,25
10345	5006984,80	5237648,51	45,277487	34,703909	Метод спутниковых геодезических измерений (определений)	0,25
10346	5006990,82	5237646,85	45,277541	34,703887	Метод спутниковых геодезических измерений (определений)	0,25
10347	5007014,41	5237643,78	45,277753	34,703845	Метод спутниковых геодезических измерений (определений)	0,25
10348	5007019,74	5237644,68	45,277801	34,703856	Метод спутниковых геодезических измерений (определений)	0,25
10349	5007023,49	5237647,71	45,277835	34,703894	Метод спутниковых геодезических измерений (определений)	0,25

(1)	(2)	(3)	(4)	(5)	(6)	(7)
10350	5007027,31	5237653,79	45,277870	34,703971	Метод спутниковых геодезических измерений (определений)	0,25
10351	5007030,73	5237657,66	45,277901	34,704020	Метод спутниковых геодезических измерений (определений)	0,25
10352	5007035,38	5237659,60	45,277943	34,704044	Метод спутниковых геодезических измерений (определений)	0,25
10353	5007041,38	5237659,89	45,277997	34,704047	Метод спутниковых геодезических измерений (определений)	0,25
10354	5007048,82	5237659,09	45,278064	34,704036	Метод спутниковых геодезических измерений (определений)	0,25
10355	5007056,72	5237659,82	45,278135	34,704044	Метод спутниковых геодезических измерений (определений)	0,25
10356	5007063,81	5237661,30	45,278199	34,704062	Метод спутниковых геодезических измерений (определений)	0,25
10357	5007068,26	5237660,78	45,278239	34,704055	Метод спутниковых геодезических измерений (определений)	0,25
10358	5007072,96	5237657,55	45,278281	34,704013	Метод спутниковых геодезических измерений (определений)	0,25
10359	5007078,30	5237657,20	45,278329	34,704008	Метод спутниковых геодезических измерений (определений)	0,25
10360	5007082,83	5237660,21	45,278370	34,704046	Метод спутниковых геодезических измерений (определений)	0,25
10361	5007085,68	5237663,64	45,278396	34,704089	Метод спутниковых геодезических измерений (определений)	0,25
10362	5007095,42	5237668,28	45,278484	34,704147	Метод спутниковых геодезических измерений (определений)	0,25
10363	5007097,82	5237672,29	45,278506	34,704198	Метод спутниковых геодезических измерений (определений)	0,25
10364	5007098,00	5237676,78	45,278508	34,704255	Метод спутниковых геодезических измерений (определений)	0,25
10365	5007097,18	5237681,32	45,278501	34,704313	Метод спутниковых геодезических измерений (определений)	0,25

(1)	(2)	(3)	(4)	(5)	(6)	(7)
10366	5007098,27	5237683,85	45,278511	34,704345	Метод спутниковых геодезических измерений (определений)	0,25
10367	5007101,16	5237684,18	45,278537	34,704349	Метод спутниковых геодезических измерений (определений)	0,25
10368	5007103,07	5237681,86	45,278554	34,704319	Метод спутниковых геодезических измерений (определений)	0,25
10369	5007104,03	5237674,01	45,278562	34,704219	Метод спутниковых геодезических измерений (определений)	0,25
10370	5007111,82	5237662,62	45,278631	34,704073	Метод спутниковых геодезических измерений (определений)	0,25
10371	5007116,75	5237658,83	45,278675	34,704024	Метод спутниковых геодезических измерений (определений)	0,25
10372	5007148,23	5237644,62	45,278957	34,703839	Метод спутниковых геодезических измерений (определений)	0,25
10373	5007156,71	5237641,65	45,279033	34,703800	Метод спутниковых геодезических измерений (определений)	0,25
10374	5007161,82	5237642,18	45,279079	34,703806	Метод спутниковых геодезических измерений (определений)	0,25
10375	5007165,22	5237645,58	45,279110	34,703849	Метод спутниковых геодезических измерений (определений)	0,25
10376	5007166,52	5237650,31	45,279122	34,703909	Метод спутниковых геодезических измерений (определений)	0,25
10377	5007169,72	5237652,06	45,279151	34,703931	Метод спутниковых геодезических измерений (определений)	0,25
10378	5007174,61	5237652,11	45,279195	34,703931	Метод спутниковых геодезических измерений (определений)	0,25
10379	5007181,73	5237651,16	45,279259	34,703918	Метод спутниковых геодезических измерений (определений)	0,25
10380	5007194,80	5237644,99	45,279376	34,703838	Метод спутниковых геодезических измерений (определений)	0,25
10381	5007196,74	5237640,55	45,279393	34,703781	Метод спутниковых геодезических измерений (определений)	0,25

(1)	(2)	(3)	(4)	(5)	(6)	(7)
10382	5007196,01	5237635,37	45,279386	34,703715	Метод спутниковых геодезических измерений (определений)	0,25
10383	5007190,97	5237626,76	45,279340	34,703606	Метод спутниковых геодезических измерений (определений)	0,25
10384	5007191,04	5237620,01	45,279340	34,703520	Метод спутниковых геодезических измерений (определений)	0,25
10385	5007195,31	5237615,34	45,279378	34,703460	Метод спутниковых геодезических измерений (определений)	0,25
10386	5007200,89	5237613,44	45,279428	34,703435	Метод спутниковых геодезических измерений (определений)	0,25
10387	5007206,89	5237614,21	45,279482	34,703444	Метод спутниковых геодезических измерений (определений)	0,25
10388	5007215,86	5237616,81	45,279563	34,703476	Метод спутниковых геодезических измерений (определений)	0,25
10389	5007225,62	5237618,09	45,279651	34,703491	Метод спутниковых геодезических измерений (определений)	0,25
10390	5007232,51	5237617,99	45,279713	34,703489	Метод спутниковых геодезических измерений (определений)	0,25
10391	5007258,80	5237612,77	45,279949	34,703419	Метод спутниковых геодезических измерений (определений)	0,25
10392	5007266,59	5237611,81	45,280019	34,703406	Метод спутниковых геодезических измерений (определений)	0,25
10393	5007273,57	5237613,77	45,280082	34,703430	Метод спутниковых геодезических измерений (определений)	0,25
10394	5007277,41	5237618,97	45,280117	34,703496	Метод спутниковых геодезических измерений (определений)	0,25
10395	5007278,34	5237625,99	45,280126	34,703585	Метод спутниковых геодезических измерений (определений)	0,25
10396	5007277,72	5237632,56	45,280121	34,703669	Метод спутниковых геодезических измерений (определений)	0,25
10397	5007279,02	5237636,42	45,280133	34,703718	Метод спутниковых геодезических измерений (определений)	0,25

(1)	(2)	(3)	(4)	(5)	(6)	(7)
10398	5007281,12	5237637,31	45,280152	34,703729	Метод спутниковых геодезических измерений (определений)	0,25
10399	5007284,80	5237636,48	45,280185	34,703718	Метод спутниковых геодезических измерений (определений)	0,25
10400	5007288,35	5237637,53	45,280217	34,703731	Метод спутниковых геодезических измерений (определений)	0,25
10401	5007290,77	5237640,29	45,280239	34,703766	Метод спутниковых геодезических измерений (определений)	0,25
10402	5007295,42	5237641,21	45,280281	34,703777	Метод спутниковых геодезических измерений (определений)	0,25
10403	5007298,00	5237639,60	45,280304	34,703756	Метод спутниковых геодезических измерений (определений)	0,25
10404	5007299,50	5237633,32	45,280317	34,703676	Метод спутниковых геодезических измерений (определений)	0,25
10405	5007301,76	5237629,81	45,280337	34,703631	Метод спутниковых геодезических измерений (определений)	0,25
10406	5007304,54	5237629,13	45,280362	34,703622	Метод спутниковых геодезических измерений (определений)	0,25
10407	5007307,42	5237629,95	45,280388	34,703632	Метод спутниковых геодезических измерений (определений)	0,25
10408	5007311,27	5237633,91	45,280423	34,703682	Метод спутниковых геодезических измерений (определений)	0,25
10409	5007319,77	5237641,06	45,280500	34,703772	Метод спутниковых геодезических измерений (определений)	0,25
10410	5007326,49	5237645,45	45,280561	34,703827	Метод спутниковых геодезических измерений (определений)	0,25
10411	5007336,59	5237649,31	45,280652	34,703875	Метод спутниковых геодезических измерений (определений)	0,25
10412	5007346,34	5237650,59	45,280740	34,703890	Метод спутниковых геодезических измерений (определений)	0,25
10413	5007352,91	5237649,72	45,280799	34,703878	Метод спутниковых геодезических измерений (определений)	0,25

(1)	(2)	(3)	(4)	(5)	(6)	(7)
10414	5007356,79	5237651,23	45,280834	34,703897	Метод спутниковых геодезических измерений (определений)	0,25
10415	5007360,19	5237655,10	45,280865	34,703946	Метод спутниковых геодезических измерений (определений)	0,25
10416	5007365,28	5237656,90	45,280911	34,703968	Метод спутниковых геодезических измерений (определений)	0,25
10417	5007372,39	5237657,20	45,280975	34,703971	Метод спутниковых геодезических измерений (определений)	0,25
10418	5007378,52	5237656,24	45,281030	34,703958	Метод спутниковых геодезических измерений (определений)	0,25
10419	5007385,55	5237654,34	45,281093	34,703933	Метод спутниковых геодезических измерений (определений)	0,25
10420	5007392,32	5237654,71	45,281154	34,703937	Метод спутниковых геодезических измерений (определений)	0,25
10421	5007399,30	5237657,07	45,281217	34,703966	Метод спутниковых геодезических измерений (определений)	0,25
10422	5007406,73	5237659,26	45,281284	34,703993	Метод спутниковых геодезических измерений (определений)	0,25
10423	5007426,16	5237660,25	45,281459	34,704003	Метод спутниковых геодезических измерений (определений)	0,25
10424	5007446,28	5237660,67	45,281640	34,704006	Метод спутниковых геодезических измерений (определений)	0,25
10425	5007452,85	5237659,89	45,281699	34,703995	Метод спутниковых геодезических измерений (определений)	0,25
10426	5007461,77	5237656,90	45,281779	34,703956	Метод спутниковых геодезических измерений (определений)	0,25
10427	5007473,03	5237652,38	45,281880	34,703897	Метод спутниковых геодезических измерений (определений)	0,25
10428	5007480,72	5237651,20	45,281949	34,703881	Метод спутниковых геодезических измерений (определений)	0,25
10429	5007485,15	5237652,27	45,281989	34,703894	Метод спутниковых геодезических измерений (определений)	0,25

(1)	(2)	(3)	(4)	(5)	(6)	(7)
10430	5007487,79	5237655,60	45,282013	34,703936	Метод спутниковых геодезических измерений (определений)	0,25
10431	5007490,25	5237664,55	45,282036	34,704050	Метод спутниковых геодезических измерений (определений)	0,25
10432	5007493,74	5237672,22	45,282068	34,704147	Метод спутниковых геодезических измерений (определений)	0,25
10433	5007497,75	5237682,68	45,282105	34,704280	Метод спутниковых геодезических измерений (определений)	0,25
10434	5007501,49	5237686,73	45,282139	34,704331	Метод спутниковых геодезических измерений (определений)	0,25
10435	5007507,78	5237690,63	45,282196	34,704380	Метод спутниковых геодезических измерений (определений)	0,25
10436	5007516,31	5237694,02	45,282273	34,704422	Метод спутниковых геодезических измерений (определений)	0,25
10437	5007520,97	5237693,66	45,282315	34,704417	Метод спутниковых геодезических измерений (определений)	0,25
10438	5007524,35	5237690,31	45,282345	34,704374	Метод спутниковых геодезических измерений (определений)	0,25
10439	5007527,42	5237683,85	45,282372	34,704291	Метод спутниковых геодезических измерений (определений)	0,25
10440	5007530,90	5237679,16	45,282403	34,704231	Метод спутниковых геодезических измерений (определений)	0,25
10441	5007535,39	5237675,99	45,282443	34,704190	Метод спутниковых геодезических измерений (определений)	0,25
10442	5007538,99	5237670,76	45,282475	34,704123	Метод спутниковых геодезических измерений (определений)	0,25
10443	5007542,65	5237660,77	45,282507	34,703995	Метод спутниковых геодезических измерений (определений)	0,25
10444	5007547,53	5237649,75	45,282550	34,703854	Метод спутниковых геодезических измерений (определений)	0,25
10445	5007553,40	5237640,85	45,282602	34,703740	Метод спутниковых геодезических измерений (определений)	0,25

(1)	(2)	(3)	(4)	(5)	(6)	(7)
10446	5007556,37	5237632,80	45,282628	34,703637	Метод спутниковых геодезических измерений (определений)	0,25
10447	5007559,59	5237621,62	45,282656	34,703494	Метод спутниковых геодезических измерений (определений)	0,25
10448	5007563,87	5237615,53	45,282694	34,703416	Метод спутниковых геодезических измерений (определений)	0,25
10449	5007571,27	5237610,12	45,282760	34,703346	Метод спутниковых геодезических измерений (определений)	0,25
10450	5007586,61	5237598,42	45,282897	34,703195	Метод спутниковых геодезических измерений (определений)	0,25
10451	5007603,38	5237588,39	45,283047	34,703065	Метод спутниковых геодезических измерений (определений)	0,25
10452	5007611,17	5237586,12	45,283117	34,703035	Метод спутниковых геодезических измерений (определений)	0,25
10453	5007617,42	5237585,61	45,283173	34,703028	Метод спутниковых геодезических измерений (определений)	0,25
10454	5007622,21	5237583,88	45,283216	34,703005	Метод спутниковых геодезических измерений (определений)	0,25
10455	5007634,07	5237575,13	45,283322	34,702892	Метод спутниковых геодезических измерений (определений)	0,25
10456	5007644,13	5237569,89	45,283412	34,702824	Метод спутниковых геодезических измерений (определений)	0,25
10457	5007650,93	5237567,75	45,283473	34,702796	Метод спутниковых геодезических измерений (определений)	0,25
10458	5007656,25	5237568,34	45,283521	34,702803	Метод спутниковых геодезических измерений (определений)	0,25
10459	5007664,46	5237571,73	45,283595	34,702845	Метод спутниковых геодезических измерений (определений)	0,25
10460	5007677,42	5237576,49	45,283712	34,702904	Метод спутниковых геодезических измерений (определений)	0,25
10461	5007687,26	5237580,51	45,283801	34,702954	Метод спутниковых геодезических измерений (определений)	0,25

(1)	(2)	(3)	(4)	(5)	(6)	(7)
10462	5007697,09	5237586,88	45,283890	34,703034	Метод спутниковых геодезических измерений (определений)	0,25
10463	5007707,27	5237592,01	45,283982	34,703098	Метод спутниковых геодезических измерений (определений)	0,25
10464	5007717,78	5237596,74	45,284077	34,703157	Метод спутниковых геодезических измерений (определений)	0,25
10465	5007724,63	5237600,88	45,284139	34,703209	Метод спутниковых геодезических измерений (определений)	0,25
10466	5007731,90	5237606,91	45,284205	34,703285	Метод спутниковых геодезических измерений (определений)	0,25
10467	5007735,45	5237607,90	45,284237	34,703297	Метод спутниковых геодезических измерений (определений)	0,25
10468	5007739,46	5237606,85	45,284273	34,703283	Метод спутниковых геодезических измерений (определений)	0,25
10469	5007743,72	5237602,79	45,284311	34,703231	Метод спутниковых геодезических измерений (определений)	0,25
10470	5007746,59	5237594,34	45,284336	34,703123	Метод спутниковых геодезических измерений (определений)	0,25
10471	5007748,25	5237583,32	45,284350	34,702982	Метод спутниковых геодезических измерений (определений)	0,25
10472	5007748,17	5237568,94	45,284348	34,702799	Метод спутниковых геодезических измерений (определений)	0,25
10473	5007749,71	5237560,02	45,284361	34,702685	Метод спутниковых геодезических измерений (определений)	0,25
10474	5007753,29	5237556,36	45,284393	34,702638	Метод спутниковых геодезических измерений (определений)	0,25
10475	5007757,52	5237556,49	45,284431	34,702639	Метод спутниковых геодезических измерений (определений)	0,25
10476	5007762,39	5237558,80	45,284475	34,702668	Метод спутниковых геодезических измерений (определений)	0,25
10477	5007767,37	5237560,97	45,284520	34,702695	Метод спутниковых геодезических измерений (определений)	0,25

(1)	(2)	(3)	(4)	(5)	(6)	(7)
10478	5007789,68	5237564,27	45,284721	34,702734	Метод спутниковых геодезических измерений (определений)	0,25
10479	5007801,34	5237564,60	45,284826	34,702737	Метод спутниковых геодезических измерений (определений)	0,25
10480	5007808,47	5237563,89	45,284890	34,702727	Метод спутниковых геодезических измерений (определений)	0,25
10481	5007812,27	5237561,97	45,284924	34,702702	Метод спутниковых геодезических измерений (определений)	0,25
10482	5007817,98	5237557,62	45,284975	34,702646	Метод спутниковых геодезических измерений (определений)	0,25
10483	5007824,09	5237557,38	45,285030	34,702642	Метод спутниковых геодезических измерений (определений)	0,25
10484	5007828,75	5237559,14	45,285072	34,702664	Метод спутниковых геодезических измерений (определений)	0,25
10485	5007838,57	5237565,77	45,285161	34,702747	Метод спутниковых геодезических измерений (определений)	0,25
10486	5007849,06	5237573,55	45,285256	34,702845	Метод спутниковых геодезических измерений (определений)	0,25
10487	5007855,77	5237580,76	45,285317	34,702936	Метод спутниковых геодезических измерений (определений)	0,25
10488	5007857,94	5237585,33	45,285337	34,702994	Метод спутниковых геодезических измерений (определений)	0,25
10489	5007858,62	5237595,76	45,285344	34,703127	Метод спутниковых геодезических измерений (определений)	0,25
10490	5007859,69	5237599,08	45,285354	34,703169	Метод спутниковых геодезических измерений (определений)	0,25
10491	5007862,68	5237600,69	45,285381	34,703189	Метод спутниковых геодезических измерений (определений)	0,25
10492	5007873,01	5237601,02	45,285474	34,703192	Метод спутниковых геодезических измерений (определений)	0,25
10493	5007881,45	5237601,89	45,285550	34,703202	Метод спутниковых геодезических измерений (определений)	0,25

(1)	(2)	(3)	(4)	(5)	(6)	(7)
10494	5007887,63	5237606,11	45,285606	34,703255	Метод спутниковых геодезических измерений (определений)	0,25
10495	5007891,67	5237613,29	45,285643	34,703346	Метод спутниковых геодезических измерений (определений)	0,25
10496	5007896,20	5237616,87	45,285684	34,703391	Метод спутниковых геодезических измерений (определений)	0,25
10497	5007907,61	5237620,66	45,285787	34,703438	Метод спутниковых геодезических измерений (определений)	0,25
10498	5007912,45	5237625,73	45,285831	34,703502	Метод спутниковых геодезических измерений (определений)	0,25
10499	5007921,65	5237638,53	45,285915	34,703664	Метод спутниковых геодезических измерений (определений)	0,25
10500	5007925,61	5237643,03	45,285951	34,703721	Метод спутниковых геодезических измерений (определений)	0,25
10501	5007946,93	5237657,05	45,286144	34,703897	Метод спутниковых геодезических измерений (определений)	0,25
10502	5007951,32	5237661,99	45,286184	34,703959	Метод спутниковых геодезических измерений (определений)	0,25
10503	5007954,27	5237667,72	45,286211	34,704032	Метод спутниковых геодезических измерений (определений)	0,25
10504	5007957,69	5237670,27	45,286242	34,704064	Метод спутниковых геодезических измерений (определений)	0,25
10505	5007963,68	5237671,99	45,286296	34,704085	Метод спутниковых геодезических измерений (определений)	0,25
10506	5007968,73	5237677,61	45,286342	34,704156	Метод спутниковых геодезических измерений (определений)	0,25
10507	5007969,79	5237682,70	45,286352	34,704221	Метод спутниковых геодезических измерений (определений)	0,25
10508	5007968,79	5237693,60	45,286344	34,704360	Метод спутниковых геодезических измерений (определений)	0,25
10509	5007971,18	5237699,36	45,286366	34,704433	Метод спутниковых геодезических измерений (определений)	0,25

(1)	(2)	(3)	(4)	(5)	(6)	(7)
10510	5007981,73	5237711,01	45,286462	34,704580	Метод спутниковых геодезических измерений (определений)	0,25
10511	5007987,37	5237714,43	45,286513	34,704623	Метод спутниковых геодезических измерений (определений)	0,25
10512	5007992,17	5237714,08	45,286557	34,704618	Метод спутниковых геодезических измерений (определений)	0,25
10513	5007995,42	5237710,81	45,286585	34,704576	Метод спутниковых геодезических измерений (определений)	0,25
10514	5007997,59	5237704,47	45,286604	34,704495	Метод спутниковых геодезических измерений (определений)	0,25
10515	5008002,30	5237700,68	45,286646	34,704446	Метод спутниковых геодезических измерений (определений)	0,25
10516	5008008,19	5237700,03	45,286699	34,704437	Метод спутниковых геодезических измерений (определений)	0,25
10517	5008012,61	5237702,36	45,286739	34,704466	Метод спутниковых геодезических измерений (определений)	0,25
10518	5008015,34	5237707,47	45,286764	34,704531	Метод спутниковых геодезических измерений (определений)	0,25
10519	5008017,05	5237714,10	45,286780	34,704615	Метод спутниковых геодезических измерений (определений)	0,25
10520	5008021,36	5237717,27	45,286819	34,704655	Метод спутниковых геодезических измерений (определений)	0,25
10521	5008028,13	5237717,83	45,286880	34,704661	Метод спутниковых геодезических измерений (определений)	0,25
10522	5008037,81	5237716,82	45,286967	34,704647	Метод спутниковых геодезических измерений (определений)	0,25
10523	5008045,62	5237714,61	45,287037	34,704618	Метод спутниковых геодезических измерений (определений)	0,25
10524	5008054,76	5237710,85	45,287119	34,704569	Метод спутниковых геодезических измерений (определений)	0,25
10525	5008061,77	5237710,05	45,287182	34,704558	Метод спутниковых геодезических измерений (определений)	0,25

(1)	(2)	(3)	(4)	(5)	(6)	(7)
10526	5008074,66	5237710,26	45,287298	34,704559	Метод спутниковых геодезических измерений (определений)	0,25
10527	5008083,87	5237712,95	45,287381	34,704592	Метод спутниковых геодезических измерений (определений)	0,25
10528	5008101,89	5237722,40	45,287544	34,704710	Метод спутниковых геодезических измерений (определений)	0,25
10529	5008111,83	5237728,14	45,287634	34,704782	Метод спутниковых геодезических измерений (определений)	0,25
10530	5008124,35	5237732,90	45,287747	34,704841	Метод спутниковых геодезических измерений (определений)	0,25
10531	5008136,42	5237737,57	45,287856	34,704899	Метод спутниковых геодезических измерений (определений)	0,25
10532	5008142,38	5237742,17	45,287910	34,704957	Метод спутниковых геодезических измерений (определений)	0,25
10533	5008145,98	5237749,18	45,287943	34,705046	Метод спутниковых геодезических измерений (определений)	0,25
10534	5008147,78	5237757,76	45,287960	34,705155	Метод спутниковых геодезических измерений (определений)	0,25
10535	5008148,11	5237769,60	45,287964	34,705306	Метод спутниковых геодезических измерений (определений)	0,25
10536	5008150,37	5237776,14	45,287985	34,705389	Метод спутниковых геодезических измерений (определений)	0,25
10537	5008155,12	5237779,72	45,288028	34,705434	Метод спутниковых геодезических измерений (определений)	0,25
10538	5008162,32	5237781,82	45,288093	34,705460	Метод спутниковых геодезических измерений (определений)	0,25
10539	5008180,51	5237786,63	45,288257	34,705519	Метод спутниковых геодезических измерений (определений)	0,25
10540	5008199,46	5237792,08	45,288428	34,705586	Метод спутниковых геодезических измерений (определений)	0,25
10541	5008210,64	5237796,19	45,288529	34,705637	Метод спутниковых геодезических измерений (определений)	0,25

(1)	(2)	(3)	(4)	(5)	(6)	(7)
10542	5008219,93	5237800,13	45,288613	34,705686	Метод спутниковых геодезических измерений (определений)	0,25
10543	5008237,20	5237808,20	45,288769	34,705787	Метод спутниковых геодезических измерений (определений)	0,25
10544	5008246,17	5237811,43	45,288850	34,705827	Метод спутниковых геодезических измерений (определений)	0,25
10545	5008265,01	5237816,42	45,289020	34,705888	Метод спутниковых геодезических измерений (определений)	0,25
10546	5008278,66	5237819,29	45,289143	34,705923	Метод спутниковых геодезических измерений (определений)	0,25
10547	5008285,87	5237820,64	45,289208	34,705939	Метод спутниковых геодезических измерений (определений)	0,25
10548	5008292,10	5237820,05	45,289264	34,705931	Метод спутниковых геодезических измерений (определений)	0,25
10549	5008297,46	5237817,76	45,289312	34,705901	Метод спутниковых геодезических измерений (определений)	0,25
10550	5008303,06	5237813,26	45,289362	34,705843	Метод спутниковых геодезических измерений (определений)	0,25
10551	5008306,55	5237809,20	45,289393	34,705791	Метод спутниковых геодезических измерений (определений)	0,25
10552	5008309,12	5237806,74	45,289416	34,705759	Метод спутниковых геодезических измерений (определений)	0,25
10553	5008313,25	5237804,41	45,289453	34,705729	Метод спутниковых геодезических измерений (определений)	0,25
10554	5008319,07	5237802,03	45,289505	34,705698	Метод спутниковых геодезических измерений (определений)	0,25
10555	5008325,96	5237802,02	45,289567	34,705697	Метод спутниковых геодезических измерений (определений)	0,25
10556	5008330,83	5237804,27	45,289611	34,705725	Метод спутниковых геодезических измерений (определений)	0,25
10557	5008337,36	5237806,85	45,289670	34,705757	Метод спутниковых геодезических измерений (определений)	0,25

(1)	(2)	(3)	(4)	(5)	(6)	(7)
10558	5008345,24	5237807,40	45,289741	34,705763	Метод спутниковых геодезических измерений (определений)	0,25
10559	5008356,04	5237805,70	45,289838	34,705740	Метод спутниковых геодезических измерений (определений)	0,25
10560	5008366,17	5237804,00	45,289929	34,705717	Метод спутниковых геодезических измерений (определений)	0,25
10561	5008372,28	5237804,85	45,289984	34,705727	Метод спутниковых геодезических измерений (определений)	0,25
10562	5008380,04	5237806,88	45,290054	34,705752	Метод спутниковых геодезических измерений (определений)	0,25
10563	5008388,15	5237807,04	45,290127	34,705753	Метод спутниковых геодезических измерений (определений)	0,25
10564	5008396,48	5237807,74	45,290202	34,705761	Метод спутниковых геодезических измерений (определений)	0,25
10565	5008403,70	5237808,30	45,290267	34,705767	Метод спутниковых геодезических измерений (определений)	0,25
10566	5008410,15	5237807,03	45,290325	34,705750	Метод спутниковых геодезических измерений (определений)	0,25
10567	5008419,06	5237806,02	45,290405	34,705736	Метод спутниковых геодезических измерений (определений)	0,25
10568	5008427,39	5237807,34	45,290480	34,705752	Метод спутниковых геодезических измерений (определений)	0,25
10569	5008436,12	5237810,96	45,290559	34,705797	Метод спутниковых геодезических измерений (определений)	0,25
10570	5008442,10	5237813,53	45,290613	34,705829	Метод спутниковых геодезических измерений (определений)	0,25
10571	5008449,97	5237815,89	45,290684	34,705858	Метод спутниковых геодезических измерений (определений)	0,25
10572	5008458,63	5237817,62	45,290762	34,705879	Метод спутниковых геодезических измерений (определений)	0,25
10573	5008468,72	5237820,31	45,290853	34,705912	Метод спутниковых геодезических измерений (определений)	0,25

(1)	(2)	(3)	(4)	(5)	(6)	(7)
10574	5008476,46	5237824,29	45,290923	34,705962	Метод спутниковых геодезических измерений (определений)	0,25
10575	5008482,73	5237830,25	45,290980	34,706037	Метод спутниковых геодезических измерений (определений)	0,25
10576	5008490,01	5237835,58	45,291046	34,706104	Метод спутниковых геодезических измерений (определений)	0,25
10577	5008497,98	5237838,31	45,291118	34,706138	Метод спутниковых геодезических измерений (определений)	0,25
10578	5008505,63	5237841,52	45,291187	34,706178	Метод спутниковых геодезических измерений (определений)	0,25
10579	5008513,27	5237844,51	45,291256	34,706215	Метод спутниковых геодезических измерений (определений)	0,25
10580	5008522,70	5237845,87	45,291341	34,706231	Метод спутниковых геодезических измерений (определений)	0,25
10581	5008533,36	5237846,99	45,291437	34,706244	Метод спутниковых геодезических измерений (определений)	0,25
10582	5008545,46	5237848,13	45,291546	34,706257	Метод спутниковых геодезических измерений (определений)	0,25
10583	5008555,59	5237847,83	45,291637	34,706252	Метод спутниковых геодезических измерений (определений)	0,25
10584	5008561,38	5237846,88	45,291689	34,706239	Метод спутниковых геодезических измерений (определений)	0,25
10585	5008565,96	5237843,70	45,291730	34,706198	Метод спутниковых геодезических измерений (определений)	0,25
10586	5008572,59	5237835,91	45,291789	34,706098	Метод спутниковых геодезических измерений (определений)	0,25
10587	5008577,62	5237833,54	45,291834	34,706067	Метод спутниковых геодезических измерений (определений)	0,25
10588	5008583,51	5237833,51	45,291887	34,706066	Метод спутниковых геодезических измерений (определений)	0,25
10589	5008597,60	5237837,12	45,292014	34,706110	Метод спутниковых геодезических измерений (определений)	0,25

(1)	(2)	(3)	(4)	(5)	(6)	(7)
10590	5008610,11	5237841,80	45,292127	34,706168	Метод спутниковых геодезических измерений (определений)	0,25
10591	5008618,73	5237846,11	45,292205	34,706222	Метод спутниковых геодезических измерений (определений)	0,25
10592	5008623,70	5237849,29	45,292250	34,706262	Метод спутниковых геодезических измерений (определений)	0,25
10593	5008630,35	5237850,92	45,292310	34,706282	Метод спутниковых геодезических измерений (определений)	0,25
10594	5008638,02	5237851,39	45,292379	34,706287	Метод спутниковых геодезических измерений (определений)	0,25
10595	5008645,37	5237850,67	45,292445	34,706277	Метод спутниковых геодезических измерений (определений)	0,25
10596	5008653,37	5237850,75	45,292517	34,706277	Метод спутниковых геодезических измерений (определений)	0,25
10597	5008660,35	5237852,57	45,292580	34,706299	Метод спутниковых геодезических измерений (определений)	0,25
10598	5008674,50	5237860,13	45,292708	34,706394	Метод спутниковых геодезических измерений (определений)	0,25
10599	5008683,45	5237865,03	45,292789	34,706455	Метод спутниковых геодезических измерений (определений)	0,25
10600	5008694,97	5237869,91	45,292893	34,706516	Метод спутниковых геодезических измерений (определений)	0,25
10601	5008702,73	5237871,80	45,292963	34,706539	Метод спутниковых геодезических измерений (определений)	0,25
10602	5008708,96	5237871,54	45,293019	34,706535	Метод спутниковых геодезических измерений (определений)	0,25
10603	5008716,87	5237869,19	45,293090	34,706504	Метод спутниковых геодезических измерений (определений)	0,25
10604	5008723,47	5237864,49	45,293149	34,706443	Метод спутниковых геодезических измерений (определений)	0,25
10605	5008734,36	5237853,75	45,293246	34,706305	Метод спутниковых геодезических измерений (определений)	0,25

(1)	(2)	(3)	(4)	(5)	(6)	(7)
10606	5008739,61	5237851,60	45,293293	34,706277	Метод спутниковых геодезических измерений (определений)	0,25
10607	5008747,17	5237851,93	45,293361	34,706280	Метод спутниковых геодезических измерений (определений)	0,25
10608	5008753,05	5237853,09	45,293414	34,706294	Метод спутниковых геодезических измерений (определений)	0,25
10609	5008761,25	5237855,03	45,293488	34,706318	Метод спутниковых геодезических измерений (определений)	0,25
10610	5008772,12	5237857,34	45,293586	34,706346	Метод спутниковых геодезических измерений (определений)	0,25
10611	5008779,43	5237859,45	45,293652	34,706372	Метод спутниковых геодезических измерений (определений)	0,25
10612	5008786,65	5237860,53	45,293717	34,706385	Метод спутниковых геодезических измерений (определений)	0,25
10613	5008794,54	5237860,47	45,293788	34,706383	Метод спутниковых геодезических измерений (определений)	0,25
10614	5008805,11	5237859,95	45,293883	34,706375	Метод спутниковых геодезических измерений (определений)	0,25
10615	5008814,43	5237860,44	45,293967	34,706380	Метод спутниковых геодезических измерений (определений)	0,25
10616	5008823,42	5237861,60	45,294048	34,706394	Метод спутниковых геодезических измерений (определений)	0,25
10617	5008835,87	5237861,73	45,294160	34,706394	Метод спутниковых геодезических измерений (определений)	0,25
10618	5008842,76	5237862,44	45,294222	34,706402	Метод спутниковых геодезических измерений (определений)	0,25
10619	5008849,41	5237864,37	45,294282	34,706426	Метод спутниковых геодезических измерений (определений)	0,25
10620	5008855,29	5237864,83	45,294335	34,706431	Метод спутниковых геодезических измерений (определений)	0,25
10621	5008863,42	5237863,66	45,294408	34,706415	Метод спутниковых геодезических измерений (определений)	0,25

(1)	(2)	(3)	(4)	(5)	(6)	(7)
10622	5008872,99	5237862,48	45,294494	34,706399	Метод спутниковых геодезических измерений (определений)	0,25
10623	5008883,67	5237861,97	45,294590	34,706391	Метод спутниковых геодезических измерений (определений)	0,25
10624	5008893,44	5237862,77	45,294678	34,706400	Метод спутниковых геодезических измерений (определений)	0,25
10625	5008899,20	5237865,03	45,294730	34,706428	Метод спутниковых геодезических измерений (определений)	0,25
10626	5008904,17	5237868,04	45,294775	34,706466	Метод спутниковых геодезических измерений (определений)	0,25
10627	5008910,34	5237873,22	45,294831	34,706531	Метод спутниковых геодезических измерений (определений)	0,25
10628	5008917,85	5237878,23	45,294899	34,706594	Метод спутниковых геодезических измерений (определений)	0,25
10629	5008925,03	5237883,02	45,294964	34,706654	Метод спутниковых геодезических измерений (определений)	0,25
10630	5008931,10	5237887,71	45,295019	34,706713	Метод спутниковых геодезических измерений (определений)	0,25
10631	5008935,61	5237891,65	45,295060	34,706763	Метод спутниковых геодезических измерений (определений)	0,25
10632	5008940,48	5237893,51	45,295104	34,706786	Метод спутниковых геодезических измерений (определений)	0,25
10633	5008945,48	5237893,96	45,295149	34,706791	Метод спутниковых геодезических измерений (определений)	0,25
10634	5008950,38	5237892,76	45,295193	34,706775	Метод спутниковых геодезических измерений (определений)	0,25
10635	5008956,74	5237890,62	45,295250	34,706747	Метод спутниковых геодезических измерений (определений)	0,25
10636	5008963,20	5237889,11	45,295308	34,706727	Метод спутниковых геодезических измерений (определений)	0,25
10637	5008967,20	5237888,83	45,295344	34,706723	Метод спутниковых геодезических измерений (определений)	0,25

(1)	(2)	(3)	(4)	(5)	(6)	(7)
10638	5008971,20	5237889,26	45,295380	34,706728	Метод спутниковых геодезических измерений (определений)	0,25
10639	5008976,52	5237890,99	45,295428	34,706749	Метод спутниковых геодезических измерений (определений)	0,25
10640	5008981,07	5237892,04	45,295469	34,706762	Метод спутниковых геодезических измерений (определений)	0,25
10641	5008987,18	5237892,16	45,295524	34,706763	Метод спутниковых геодезических измерений (определений)	0,25
10642	5008992,63	5237891,46	45,295573	34,706753	Метод спутниковых геодезических измерений (определений)	0,25
10643	5008998,43	5237889,53	45,295625	34,706728	Метод спутниковых геодезических измерений (определений)	0,25
10644	5009003,11	5237888,26	45,295667	34,706711	Метод спутниковых геодезических измерений (определений)	0,25
10645	5009008,12	5237887,91	45,295712	34,706706	Метод спутниковых геодезических измерений (определений)	0,25
10646	5009013,22	5237888,18	45,295758	34,706709	Метод спутниковых геодезических измерений (определений)	0,25
10647	5009019,44	5237889,12	45,295814	34,706720	Метод спутниковых геодезических измерений (определений)	0,25
10648	5009024,23	5237889,00	45,295857	34,706718	Метод спутниковых геодезических измерений (определений)	0,25
10649	5009029,57	5237887,89	45,295905	34,706703	Метод спутниковых геодезических измерений (определений)	0,25
10650	5009036,71	5237884,74	45,295969	34,706662	Метод спутниковых геодезических измерений (определений)	0,25
10651	5009044,30	5237881,43	45,296037	34,706619	Метод спутниковых геодезических измерений (определений)	0,25
10652	5009048,98	5237880,40	45,296079	34,706605	Метод спутниковых геодезических измерений (определений)	0,25
10653	5009053,53	5237880,81	45,296120	34,706610	Метод спутниковых геодезических измерений (определений)	0,25

(1)	(2)	(3)	(4)	(5)	(6)	(7)
10654	5009057,62	5237882,75	45,296157	34,706634	Метод спутниковых геодезических измерений (определений)	0,25
10655	5009060,71	5237884,81	45,296185	34,706660	Метод спутниковых геодезических измерений (определений)	0,25
10656	5009064,93	5237886,51	45,296223	34,706681	Метод спутниковых геодезических измерений (определений)	0,25
10657	5009072,26	5237887,21	45,296289	34,706689	Метод спутниковых геодезических измерений (определений)	0,25
10658	5009077,49	5237885,94	45,296336	34,706672	Метод спутниковых геодезических измерений (определений)	0,25
10659	5009082,41	5237883,30	45,296380	34,706638	Метод спутниковых геодезических измерений (определений)	0,25
10660	5009085,87	5237882,54	45,296411	34,706628	Метод спутниковых геодезических измерений (определений)	0,25
10661	5009089,74	5237882,98	45,296446	34,706633	Метод спутниковых геодезических измерений (определений)	0,25
10662	5009095,18	5237884,30	45,296495	34,706649	Метод спутниковых геодезических измерений (определений)	0,25
10663	5009099,18	5237884,96	45,296531	34,706657	Метод спутниковых геодезических измерений (определений)	0,25
10664	5009110,50	5237885,15	45,296633	34,706658	Метод спутниковых геодезических измерений (определений)	0,25
10665	5009121,19	5237884,78	45,296729	34,706652	Метод спутниковых геодезических измерений (определений)	0,25
10666	5009124,98	5237883,58	45,296763	34,706636	Метод спутниковых геодезических измерений (определений)	0,25
10667	5009129,24	5237879,53	45,296801	34,706584	Метод спутниковых геодезических измерений (определений)	0,25
10668	5009136,27	5237876,86	45,296864	34,706549	Метод спутниковых геодезических измерений (определений)	0,25
10669	5009153,05	5237876,85	45,297015	34,706547	Метод спутниковых геодезических измерений (определений)	0,25

(1)	(2)	(3)	(4)	(5)	(6)	(7)
10670	5009161,71	5237877,89	45,297093	34,706559	Метод спутниковых геодезических измерений (определений)	0,25
10671	5009165,25	5237880,50	45,297125	34,706592	Метод спутниковых геодезических измерений (определений)	0,25
10672	5009165,76	5237884,68	45,297130	34,706645	Метод спутниковых геодезических измерений (определений)	0,25
10673	5009164,37	5237890,24	45,297118	34,706716	Метод спутниковых геодезических измерений (определений)	0,25
10674	5009159,65	5237895,84	45,297076	34,706788	Метод спутниковых геодезических измерений (определений)	0,25
10675	5009157,90	5237903,58	45,297061	34,706887	Метод спутниковых геодезических измерений (определений)	0,25
10676	5009159,54	5237907,05	45,297076	34,706931	Метод спутниковых геодезических измерений (определений)	0,25
10677	5009163,30	5237908,66	45,297110	34,706951	Метод спутниковых геодезических измерений (определений)	0,25
10678	5009169,97	5237908,95	45,297170	34,706954	Метод спутниковых геодезических измерений (определений)	0,25
10679	5009182,08	5237908,54	45,297279	34,706947	Метод спутниковых геодезических измерений (определений)	0,25
10680	5009193,75	5237909,02	45,297384	34,706952	Метод спутниковых геодезических измерений (определений)	0,25
10681	5009204,29	5237909,92	45,297479	34,706962	Метод спутниковых геодезических измерений (определений)	0,25
10682	5009216,97	5237910,04	45,297593	34,706962	Метод спутниковых геодезических измерений (определений)	0,25
10683	5009222,42	5237909,30	45,297642	34,706952	Метод спутниковых геодезических измерений (определений)	0,25
10684	5009226,78	5237907,39	45,297681	34,706927	Метод спутниковых геодезических измерений (определений)	0,25
10685	5009233,84	5237901,20	45,297744	34,706847	Метод спутниковых геодезических измерений (определений)	0,25

(1)	(2)	(3)	(4)	(5)	(6)	(7)
10686	5009238,00	5237896,30	45,297781	34,706784	Метод спутниковых геодезических измерений (определений)	0,25
10687	5009240,04	5237892,08	45,297799	34,706730	Метод спутниковых геодезических измерений (определений)	0,25
10688	5009241,32	5237886,75	45,297810	34,706662	Метод спутниковых геодезических измерений (определений)	0,25
10689	5009242,69	5237881,83	45,297822	34,706599	Метод спутниковых геодезических измерений (определений)	0,25
10690	5009244,85	5237877,38	45,297841	34,706542	Метод спутниковых геодезических измерений (определений)	0,25
10691	5009248,43	5237875,36	45,297873	34,706516	Метод спутниковых геодезических измерений (определений)	0,25
10692	5009253,78	5237874,40	45,297921	34,706503	Метод спутниковых геодезических измерений (определений)	0,25
10693	5009265,11	5237875,39	45,298023	34,706514	Метод спутниковых геодезических измерений (определений)	0,25
10694	5009273,21	5237876,39	45,298096	34,706526	Метод спутниковых геодезических измерений (определений)	0,25
10695	5009279,52	5237879,06	45,298153	34,706559	Метод спутниковых геодезических измерений (определений)	0,25
10696	5009282,27	5237881,43	45,298178	34,706589	Метод спутниковых геодезических измерений (определений)	0,25
10697	5009284,46	5237884,75	45,298198	34,706631	Метод спутниковых геодезических измерений (определений)	0,25
10698	5009284,75	5237888,91	45,298201	34,706684	Метод спутниковых геодезических измерений (определений)	0,25
10699	5009285,72	5237891,91	45,298210	34,706722	Метод спутниковых геодезических измерений (определений)	0,25
10700	5009289,70	5237894,21	45,298246	34,706751	Метод спутниковых геодезических измерений (определений)	0,25
10701	5009294,93	5237893,55	45,298293	34,706742	Метод спутниковых геодезических измерений (определений)	0,25

(1)	(2)	(3)	(4)	(5)	(6)	(7)
10702	5009300,20	5237890,56	45,298340	34,706703	Метод спутниковых геодезических измерений (определений)	0,25
10703	5009303,99	5237888,92	45,298374	34,706682	Метод спутниковых геодезических измерений (определений)	0,25
10704	5009307,99	5237889,05	45,298410	34,706683	Метод спутниковых геодезических измерений (определений)	0,25
10705	5009312,75	5237890,51	45,298453	34,706701	Метод спутниковых геодезических измерений (определений)	0,25
10706	5009319,49	5237894,67	45,298514	34,706753	Метод спутниковых геодезических измерений (определений)	0,25
10707	5009326,02	5237897,96	45,298573	34,706794	Метод спутниковых геодезических измерений (определений)	0,25
10708	5009330,00	5237899,41	45,298609	34,706812	Метод спутниковых геодезических измерений (определений)	0,25
10709	5009334,65	5237900,16	45,298651	34,706821	Метод спутниковых геодезических измерений (определений)	0,25
10710	5009347,35	5237899,18	45,298765	34,706807	Метод спутниковых геодезических измерений (определений)	0,25
10711	5009353,26	5237897,18	45,298818	34,706781	Метод спутниковых геодезических измерений (определений)	0,25
10712	5009356,07	5237893,68	45,298843	34,706736	Метод спутниковых геодезических измерений (определений)	0,25
10713	5009359,65	5237890,35	45,298875	34,706693	Метод спутниковых геодезических измерений (определений)	0,25
10714	5009364,34	5237888,59	45,298917	34,706670	Метод спутниковых геодезических измерений (определений)	0,25
10715	5009368,25	5237887,22	45,298952	34,706652	Метод спутниковых геодезических измерений (определений)	0,25
10716	5009370,06	5237884,10	45,298968	34,706612	Метод спутниковых геодезических измерений (определений)	0,25
10717	5009370,21	5237880,17	45,298969	34,706562	Метод спутниковых геодезических измерений (определений)	0,25

(1)	(2)	(3)	(4)	(5)	(6)	(7)
10718	5009372,58	5237875,34	45,298990	34,706500	Метод спутниковых геодезических измерений (определений)	0,25
10719	5009378,07	5237871,86	45,299039	34,706455	Метод спутниковых геодезических измерений (определений)	0,25
10720	5009384,86	5237869,96	45,299100	34,706430	Метод спутниковых геодезических измерений (определений)	0,25
10721	5009396,66	5237868,91	45,299206	34,706415	Метод спутниковых геодезических измерений (определений)	0,25
10722	5009403,90	5237867,01	45,299271	34,706390	Метод спутниковых геодезических измерений (определений)	0,25
10723	5009410,38	5237864,02	45,299329	34,706351	Метод спутниковых геодезических измерений (определений)	0,25
10724	5009415,83	5237863,37	45,299378	34,706342	Метод спутниковых геодезических измерений (определений)	0,25
10725	5009423,60	5237864,32	45,299448	34,706353	Метод спутниковых геодезических измерений (определений)	0,25
10726	5009430,03	5237864,92	45,299506	34,706360	Метод спутниковых геодезических измерений (определений)	0,25
10727	5009436,59	5237865,22	45,299565	34,706363	Метод спутниковых геодезических измерений (определений)	0,25
10728	5009446,94	5237864,30	45,299658	34,706350	Метод спутниковых геодезических измерений (определений)	0,25
10729	5009456,84	5237863,77	45,299747	34,706342	Метод спутниковых геодезических измерений (определений)	0,25
10730	5009468,06	5237863,35	45,299848	34,706335	Метод спутниковых геодезических измерений (определений)	0,25
10731	5009474,74	5237863,16	45,299908	34,706332	Метод спутниковых геодезических измерений (определений)	0,25
10732	5009483,74	5237863,10	45,299989	34,706330	Метод спутниковых геодезических измерений (определений)	0,25
10733	5009488,54	5237862,20	45,300032	34,706318	Метод спутниковых геодезических измерений (определений)	0,25

(1)	(2)	(3)	(4)	(5)	(6)	(7)
10734	5009496,24	5237859,00	45,300101	34,706276	Метод спутниковых геодезических измерений (определений)	0,25
10735	5009508,39	5237854,94	45,300210	34,706223	Метод спутниковых геодезических измерений (определений)	0,25
10736	5009517,19	5237852,06	45,300289	34,706185	Метод спутниковых геодезических измерений (определений)	0,25
10737	5009526,90	5237848,62	45,300376	34,706140	Метод спутниковых геодезических измерений (определений)	0,25
10738	5009531,48	5237846,07	45,300417	34,706107	Метод спутниковых геодезических измерений (определений)	0,25
10739	5009535,64	5237841,96	45,300454	34,706054	Метод спутниковых геодезических измерений (определений)	0,25
10740	5009543,19	5237831,22	45,300521	34,705916	Метод спутниковых геодезических измерений (определений)	0,25
10741	5009551,06	5237821,63	45,300591	34,705793	Метод спутниковых геодезических измерений (определений)	0,25
10742	5009559,28	5237810,74	45,300664	34,705653	Метод спутниковых геодезических измерений (определений)	0,25
10743	5009566,48	5237801,71	45,300728	34,705537	Метод спутниковых геодезических измерений (определений)	0,25
10744	5009573,00	5237795,25	45,300786	34,705454	Метод спутниковых геодезических измерений (определений)	0,25
10745	5009580,20	5237787,10	45,300850	34,705349	Метод спутниковых геодезических измерений (определений)	0,25
10746	5009588,50	5237778,77	45,300924	34,705242	Метод спутниковых геодезических измерений (определений)	0,25
10747	5009597,13	5237771,80	45,301001	34,705152	Метод спутниковых геодезических измерений (определений)	0,25
10748	5009610,90	5237761,12	45,301124	34,705014	Метод спутниковых геодезических измерений (определений)	0,25
10749	5009622,07	5237754,87	45,301224	34,704933	Метод спутниковых геодезических измерений (определений)	0,25

(1)	(2)	(3)	(4)	(5)	(6)	(7)
10750	5009633,47	5237750,27	45,301326	34,704873	Метод спутниковых геодезических измерений (определений)	0,25
10751	5009644,61	5237747,50	45,301426	34,704836	Метод спутниковых геодезических измерений (определений)	0,25
10752	5009655,16	5237747,29	45,301521	34,704832	Метод спутниковых геодезических измерений (определений)	0,25
10753	5009669,91	5237750,18	45,301654	34,704867	Метод спутниковых геодезических измерений (определений)	0,25
10754	5009684,22	5237754,16	45,301783	34,704916	Метод спутниковых геодезических измерений (определений)	0,25
10755	5009696,76	5237756,41	45,301896	34,704943	Метод спутниковых геодезических измерений (определений)	0,25
10756	5009711,41	5237758,10	45,302028	34,704963	Метод спутниковых геодезических измерений (определений)	0,25
10757	5009727,18	5237759,36	45,302170	34,704977	Метод спутниковых геодезических измерений (определений)	0,25
10758	5009744,62	5237760,71	45,302327	34,704992	Метод спутниковых геодезических измерений (определений)	0,25
10759	5009767,52	5237761,25	45,302533	34,704996	Метод спутниковых геодезических измерений (определений)	0,25
10760	5009774,06	5237762,11	45,302592	34,705006	Метод спутниковых геодезических измерений (определений)	0,25
10761	5009781,60	5237763,73	45,302660	34,705026	Метод спутниковых геодезических измерений (определений)	0,25
10762	5009790,69	5237766,64	45,302742	34,705062	Метод спутниковых геодезических измерений (определений)	0,25
10763	5009800,98	5237770,14	45,302835	34,705105	Метод спутниковых геодезических измерений (определений)	0,25
10764	5009816,61	5237775,77	45,302976	34,705175	Метод спутниковых геодезических измерений (определений)	0,25
10765	5009826,46	5237779,96	45,303065	34,705227	Метод спутниковых геодезических измерений (определений)	0,25

(1)	(2)	(3)	(4)	(5)	(6)	(7)
10766	5009830,87	5237782,91	45,303105	34,705264	Метод спутниковых геодезических измерений (определений)	0,25
10767	5009834,72	5237787,50	45,303140	34,705322	Метод спутниковых геодезических измерений (определений)	0,25
10768	5009837,44	5237793,00	45,303165	34,705392	Метод спутниковых геодезических измерений (определений)	0,25
10769	5009839,70	5237800,39	45,303186	34,705486	Метод спутниковых геодезических измерений (определений)	0,25
10770	5009841,51	5237808,10	45,303203	34,705584	Метод спутниковых геодезических измерений (определений)	0,25
10771	5009842,01	5237814,45	45,303208	34,705665	Метод спутниковых геодезических измерений (определений)	0,25
10772	5009841,74	5237820,04	45,303206	34,705736	Метод спутниковых геодезических измерений (определений)	0,25
10773	5009841,57	5237824,59	45,303205	34,705794	Метод спутниковых геодезических измерений (определений)	0,25
10774	5009842,54	5237828,04	45,303214	34,705838	Метод спутниковых геодезических измерений (определений)	0,25
10775	5009845,18	5237830,72	45,303238	34,705872	Метод спутниковых геодезических измерений (определений)	0,25
10776	5009848,85	5237831,24	45,303271	34,705878	Метод спутниковых геодезических измерений (определений)	0,25
10777	5009860,44	5237826,81	45,303375	34,705820	Метод спутниковых геодезических измерений (определений)	0,25
10778	5009861,04	5237824,07	45,303380	34,705785	Метод спутниковых геодезических измерений (определений)	0,25
10779	5009861,62	5237820,64	45,303385	34,705741	Метод спутниковых геодезических измерений (определений)	0,25
10780	5009863,43	5237817,97	45,303401	34,705707	Метод спутниковых геодезических измерений (определений)	0,25
10781	5009867,79	5237815,58	45,303440	34,705676	Метод спутниковых геодезических измерений (определений)	0,25

(1)	(2)	(3)	(4)	(5)	(6)	(7)
10782	5009870,26	5237812,70	45,303462	34,705639	Метод спутниковых геодезических измерений (определений)	0,25
10783	5009874,24	5237803,56	45,303497	34,705522	Метод спутниковых геодезических измерений (определений)	0,25
10784	5009878,01	5237793,63	45,303530	34,705395	Метод спутниковых геодезических измерений (определений)	0,25
10785	5009882,69	5237780,83	45,303571	34,705231	Метод спутниковых геодезических измерений (определений)	0,25
10786	5009888,64	5237763,63	45,303623	34,705011	Метод спутниковых геодезических измерений (определений)	0,25
10787	5009895,28	5237743,54	45,303681	34,704754	Метод спутниковых геодезических измерений (определений)	0,25
10788	5009902,15	5237723,36	45,303741	34,704496	Метод спутниковых геодезических измерений (определений)	0,25
10789	5009908,56	5237705,24	45,303797	34,704264	Метод спутниковых геодезических измерений (определений)	0,25
10790	5009914,52	5237686,78	45,303849	34,704028	Метод спутниковых геодезических измерений (определений)	0,25
10791	5009916,69	5237680,92	45,303868	34,703953	Метод спутниковых геодезических измерений (определений)	0,25
10792	5009919,42	5237674,43	45,303892	34,703870	Метод спутниковых геодезических измерений (определений)	0,25
10793	5009922,68	5237670,61	45,303921	34,703821	Метод спутниковых геодезических измерений (определений)	0,25
10794	5009926,82	5237668,09	45,303958	34,703788	Метод спутниковых геодезических измерений (определений)	0,25
10795	5009929,97	5237663,94	45,303986	34,703735	Метод спутниковых геодезических измерений (определений)	0,25
10796	5009931,80	5237658,62	45,304002	34,703667	Метод спутниковых геодезических измерений (определений)	0,25
10797	5009932,62	5237654,17	45,304009	34,703610	Метод спутниковых геодезических измерений (определений)	0,25

(1)	(2)	(3)	(4)	(5)	(6)	(7)
10798	5009934,84	5237654,36	45,304029	34,703612	Метод спутниковых геодезических измерений (определений)	0,25
10799	5009934,80	5237659,13	45,304029	34,703673	Метод спутниковых геодезических измерений (определений)	0,25
10800	5009936,32	5237662,68	45,304043	34,703718	Метод спутниковых геодезических измерений (определений)	0,25
10801	5009939,40	5237665,30	45,304071	34,703751	Метод спутниковых геодезических измерений (определений)	0,25
10802	5009944,72	5237666,77	45,304119	34,703769	Метод спутниковых геодезических измерений (определений)	0,25
10803	5009955,93	5237668,82	45,304220	34,703794	Метод спутниковых геодезических измерений (определений)	0,25
10804	5009969,24	5237672,40	45,304340	34,703838	Метод спутниковых геодезических измерений (определений)	0,25
10805	5009984,76	5237675,86	45,304480	34,703880	Метод спутниковых геодезических измерений (определений)	0,25
10806	5010003,39	5237680,84	45,304648	34,703941	Метод спутниковых геодезических измерений (определений)	0,25
10807	5010017,01	5237684,74	45,304771	34,703989	Метод спутниковых геодезических измерений (определений)	0,25
10808	5010023,34	5237686,12	45,304828	34,704006	Метод спутниковых геодезических измерений (определений)	0,25
10809	5010031,23	5237686,37	45,304899	34,704008	Метод спутниковых геодезических измерений (определений)	0,25
10810	5010039,79	5237685,27	45,304976	34,703993	Метод спутниковых геодезических измерений (определений)	0,25
10811	5010050,04	5237683,88	45,305068	34,703974	Метод спутниковых геодезических измерений (определений)	0,25
10812	5010061,51	5237681,08	45,305171	34,703937	Метод спутниковых геодезических измерений (определений)	0,25
10813	5010075,11	5237676,67	45,305293	34,703879	Метод спутниковых геодезических измерений (определений)	0,25

(1)	(2)	(3)	(4)	(5)	(6)	(7)
10814	5010089,73	5237671,17	45,305424	34,703807	Метод спутниковых геодезических измерений (определений)	0,25
10815	5010105,47	5237664,44	45,305565	34,703719	Метод спутниковых геодезических измерений (определений)	0,25
10816	5010122,98	5237657,55	45,305722	34,703629	Метод спутниковых геодезических измерений (определений)	0,25
10817	5010141,05	5237651,29	45,305884	34,703547	Метод спутниковых геодезических измерений (определений)	0,25
10818	5010158,12	5237645,02	45,306037	34,703465	Метод спутниковых геодезических измерений (определений)	0,25
10819	5010171,51	5237639,81	45,306157	34,703397	Метод спутниковых геодезических измерений (определений)	0,25
10820	5010191,94	5237631,17	45,306340	34,703284	Метод спутниковых геодезических измерений (определений)	0,25
10821	5010209,90	5237625,00	45,306501	34,703203	Метод спутниковых геодезических измерений (определений)	0,25
10822	5010228,73	5237619,29	45,306670	34,703128	Метод спутниковых геодезических измерений (определений)	0,25
10823	5010268,86	5237607,46	45,307030	34,702972	Метод спутниковых геодезических измерений (определений)	0,25
10824	5010282,14	5237603,75	45,307149	34,702923	Метод спутниковых геодезических измерений (определений)	0,25
10825	5010292,15	5237602,04	45,307239	34,702900	Метод спутниковых геодезических измерений (определений)	0,25
10826	5010299,93	5237601,19	45,307309	34,702888	Метод спутниковых геодезических измерений (определений)	0,25
10827	5010306,38	5237601,62	45,307367	34,702893	Метод спутниковых геодезических измерений (определений)	0,25
10828	5010318,45	5237605,97	45,307476	34,702947	Метод спутниковых геодезических измерений (определений)	0,25
10829	5010323,41	5237609,95	45,307521	34,702997	Метод спутниковых геодезических измерений (определений)	0,25

(1)	(2)	(3)	(4)	(5)	(6)	(7)
10830	5010328,53	5237620,44	45,307568	34,703130	Метод спутниковых геодезических измерений (определений)	0,25
10831	5010330,45	5237628,85	45,307586	34,703237	Метод спутниковых геодезических измерений (определений)	0,25
10832	5010330,32	5237642,43	45,307586	34,703410	Метод спутниковых геодезических измерений (определений)	0,25
10833	5010328,78	5237651,34	45,307573	34,703524	Метод спутниковых геодезических измерений (определений)	0,25
10834	5010326,15	5237658,28	45,307550	34,703613	Метод спутниковых геодезических измерений (определений)	0,25
10835	5010323,88	5237663,06	45,307530	34,703674	Метод спутниковых геодезических измерений (определений)	0,25
10836	5010322,72	5237668,07	45,307520	34,703738	Метод спутниковых геодезических измерений (определений)	0,25
10837	5010323,11	5237673,78	45,307524	34,703811	Метод спутниковых геодезических измерений (определений)	0,25
10838	5010321,63	5237678,09	45,307511	34,703866	Метод спутниковых геодезических измерений (определений)	0,25
10839	5010316,49	5237680,64	45,307465	34,703899	Метод спутниковых геодезических измерений (определений)	0,25
10840	5010309,82	5237680,34	45,307405	34,703896	Метод спутниковых геодезических измерений (определений)	0,25
10841	5010304,85	5237677,47	45,307360	34,703860	Метод спутниковых геодезических измерений (определений)	0,25
10842	5010299,08	5237676,23	45,307308	34,703845	Метод спутниковых геодезических измерений (определений)	0,25
10843	5010294,06	5237678,07	45,307263	34,703869	Метод спутниковых геодезических измерений (определений)	0,25
10844	5010291,47	5237682,34	45,307240	34,703924	Метод спутниковых геодезических измерений (определений)	0,25
10845	5010291,98	5237686,44	45,307245	34,703976	Метод спутниковых геодезических измерений (определений)	0,25

(1)	(2)	(3)	(4)	(5)	(6)	(7)
10846	5010290,95	5237689,39	45,307236	34,704014	Метод спутниковых геодезических измерений (определений)	0,25
10847	5010291,60	5237691,52	45,307242	34,704041	Метод спутниковых геодезических измерений (определений)	0,25
10848	5010294,14	5237693,26	45,307265	34,704063	Метод спутниковых геодезических измерений (определений)	0,25
10849	5010307,95	5237700,54	45,307390	34,704154	Метод спутниковых геодезических измерений (определений)	0,25
10850	5010313,38	5237702,71	45,307439	34,704181	Метод спутниковых геодезических измерений (определений)	0,25
10851	5010316,16	5237703,05	45,307464	34,704185	Метод спутниковых геодезических измерений (определений)	0,25
10852	5010318,60	5237702,76	45,307486	34,704181	Метод спутниковых геодезических измерений (определений)	0,25
10853	5010320,94	5237702,17	45,307507	34,704173	Метод спутниковых геодезических измерений (определений)	0,25
10854	5010323,41	5237700,47	45,307529	34,704151	Метод спутниковых геодезических измерений (определений)	0,25
10855	5010329,02	5237695,35	45,307579	34,704085	Метод спутниковых геодезических измерений (определений)	0,25
10856	5010331,37	5237693,97	45,307600	34,704067	Метод спутниковых геодезических измерений (определений)	0,25
10857	5010334,04	5237693,43	45,307624	34,704060	Метод спутниковых геодезических измерений (определений)	0,25
10858	5010339,16	5237693,48	45,307671	34,704060	Метод спутниковых геодезических измерений (определений)	0,25
10859	5010345,03	5237694,41	45,307723	34,704071	Метод спутниковых геодезических измерений (определений)	0,25
10860	5010351,69	5237695,33	45,307783	34,704082	Метод спутниковых геодезических измерений (определений)	0,25
10861	5010357,01	5237696,71	45,307831	34,704099	Метод спутниковых геодезических измерений (определений)	0,25

(1)	(2)	(3)	(4)	(5)	(6)	(7)
10862	5010363,22	5237698,52	45,307887	34,704121	Метод спутниковых геодезических измерений (определений)	0,25
10863	5010368,31	5237700,30	45,307933	34,704143	Метод спутниковых геодезических измерений (определений)	0,25
10864	5010372,09	5237700,39	45,307967	34,704144	Метод спутниковых геодезических измерений (определений)	0,25
10865	5010375,33	5237698,16	45,307996	34,704115	Метод спутниковых геодезических измерений (определений)	0,25
10866	5010379,93	5237694,19	45,308037	34,704064	Метод спутниковых геодезических измерений (определений)	0,25
10867	5010385,07	5237691,68	45,308083	34,704031	Метод спутниковых геодезических измерений (определений)	0,25
10868	5010392,53	5237690,34	45,308150	34,704013	Метод спутниковых геодезических измерений (определений)	0,25
10869	5010402,33	5237688,38	45,308238	34,703987	Метод спутниковых геодезических измерений (определений)	0,25
10870	5010409,48	5237684,77	45,308302	34,703940	Метод спутниковых геодезических измерений (определений)	0,25
10871	5010414,74	5237680,90	45,308349	34,703890	Метод спутниковых геодезических измерений (определений)	0,25
10872	5010419,78	5237677,02	45,308394	34,703840	Метод спутниковых геодезических измерений (определений)	0,25
10873	5010425,03	5237674,73	45,308441	34,703810	Метод спутниковых геодезических измерений (определений)	0,25
10874	5010432,84	5237672,44	45,308511	34,703780	Метод спутниковых геодезических измерений (определений)	0,25
10875	5010445,75	5237669,69	45,308627	34,703743	Метод спутниковых геодезических измерений (определений)	0,25
10876	5010454,89	5237667,66	45,308709	34,703716	Метод спутниковых геодезических измерений (определений)	0,25
10877	5010461,24	5237664,96	45,308766	34,703681	Метод спутниковых геодезических измерений (определений)	0,25

(1)	(2)	(3)	(4)	(5)	(6)	(7)
10878	5010465,73	5237661,42	45,308806	34,703635	Метод спутниковых геодезических измерений (определений)	0,25
10879	5010472,15	5237652,84	45,308863	34,703525	Метод спутниковых геодезических измерений (определений)	0,25
10880	5010476,18	5237650,36	45,308899	34,703493	Метод спутниковых геодезических измерений (определений)	0,25
10881	5010480,73	5237651,34	45,308940	34,703505	Метод спутниковых геодезических измерений (определений)	0,25
10882	5010485,02	5237655,17	45,308979	34,703553	Метод спутниковых геодезических измерений (определений)	0,25
10883	5010491,03	5237665,25	45,309034	34,703681	Метод спутниковых геодезических измерений (определений)	0,25
10884	5010494,33	5237668,59	45,309064	34,703723	Метод спутниковых геодезических измерений (определений)	0,25
10885	5010497,55	5237669,49	45,309093	34,703734	Метод спутниковых геодезических измерений (определений)	0,25
10886	5010500,89	5237668,57	45,309123	34,703722	Метод спутниковых геодезических измерений (определений)	0,25
10887	5010517,78	5237658,40	45,309274	34,703590	Метод спутниковых геодезических измерений (определений)	0,25
10888	5010524,02	5237656,80	45,309330	34,703569	Метод спутниковых геодезических измерений (определений)	0,25
10889	5010529,91	5237657,25	45,309383	34,703574	Метод спутниковых геодезических измерений (определений)	0,25
10890	5010539,43	5237660,08	45,309469	34,703609	Метод спутниковых геодезических измерений (определений)	0,25
10891	5010567,96	5237664,77	45,309726	34,703665	Метод спутниковых геодезических измерений (определений)	0,25
10892	5010574,85	5237664,84	45,309788	34,703665	Метод спутниковых геодезических измерений (определений)	0,25
10893	5010581,98	5237662,88	45,309852	34,703639	Метод спутниковых геодезических измерений (определений)	0,25

(1)	(2)	(3)	(4)	(5)	(6)	(7)
10894	5010592,93	5237656,69	45,309950	34,703559	Метод спутниковых геодезических измерений (определений)	0,25
10895	5010606,10	5237650,63	45,310068	34,703480	Метод спутниковых геодезических измерений (определений)	0,25
10896	5010616,97	5237642,81	45,310165	34,703379	Метод спутниковых геодезических измерений (определений)	0,25
10897	5010625,38	5237635,07	45,310240	34,703279	Метод спутниковых геодезических измерений (определений)	0,25
10898	5010633,15	5237624,48	45,310309	34,703143	Метод спутниковых геодезических измерений (определений)	0,25
10899	5010639,94	5237611,84	45,310369	34,702981	Метод спутниковых геодезических измерений (определений)	0,25
10900	5010646,20	5237597,78	45,310424	34,702801	Метод спутниковых геодезических измерений (определений)	0,25
10901	5010654,47	5237581,94	45,310497	34,702598	Метод спутниковых геодезических измерений (определений)	0,25
10902	5010658,19	5237576,50	45,310530	34,702528	Метод спутниковых геодезических измерений (определений)	0,25
10903	5010662,70	5237570,42	45,310570	34,702450	Метод спутниковых геодезических измерений (определений)	0,25
10904	5010670,58	5237560,75	45,310640	34,702326	Метод спутниковых геодезических измерений (определений)	0,25
10905	5010674,19	5237555,00	45,310672	34,702252	Метод спутниковых геодезических измерений (определений)	0,25
10906	5010677,48	5237548,11	45,310701	34,702164	Метод спутниковых геодезических измерений (определений)	0,25
10907	5010680,65	5237542,05	45,310729	34,702086	Метод спутниковых геодезических измерений (определений)	0,25
10908	5010686,06	5237534,43	45,310777	34,701988	Метод спутниковых геодезических измерений (определений)	0,25
10909	5010690,22	5237529,75	45,310814	34,701928	Метод спутниковых геодезических измерений (определений)	0,25

(1)	(2)	(3)	(4)	(5)	(6)	(7)
10910	5010696,16	5237524,87	45,310867	34,701865	Метод спутниковых геодезических измерений (определений)	0,25
10911	5010699,72	5237523,58	45,310899	34,701848	Метод спутниковых геодезических измерений (определений)	0,25
10912	5010703,29	5237523,61	45,310931	34,701848	Метод спутниковых геодезических измерений (определений)	0,25
10913	5010706,73	5237524,10	45,310962	34,701854	Метод спутниковых геодезических измерений (определений)	0,25
10914	5010709,73	5237523,73	45,310989	34,701849	Метод спутниковых геодезических измерений (определений)	0,25
10915	5010712,30	5237522,60	45,311012	34,701834	Метод спутниковых геодезических измерений (определений)	0,25
10916	5010716,55	5237519,65	45,311050	34,701796	Метод спутниковых геодезических измерений (определений)	0,25
10917	5010723,70	5237516,36	45,311114	34,701753	Метод спутниковых геодезических измерений (определений)	0,25
10918	5010729,16	5237514,52	45,311163	34,701729	Метод спутниковых геодезических измерений (определений)	0,25
10919	5010735,95	5237513,41	45,311224	34,701714	Метод спутниковых геодезических измерений (определений)	0,25
10920	5010743,40	5237512,77	45,311291	34,701705	Метод спутниковых геодезических измерений (определений)	0,25
10921	5010764,20	5237512,75	45,311478	34,701702	Метод спутниковых геодезических измерений (определений)	0,25
10922	5010775,19	5237513,26	45,311577	34,701707	Метод спутниковых геодезических измерений (определений)	0,25
10923	5010797,96	5237514,89	45,311782	34,701725	Метод спутниковых геодезических измерений (определений)	0,25
10924	5010804,18	5237515,83	45,311838	34,701736	Метод спутниковых геодезических измерений (определений)	0,25
10925	5010817,16	5237518,39	45,311955	34,701767	Метод спутниковых геодезических измерений (определений)	0,25

(1)	(2)	(3)	(4)	(5)	(6)	(7)
10926	5010829,58	5237520,37	45,312067	34,701791	Метод спутниковых геодезических измерений (определений)	0,25
10927	5010836,25	5237520,69	45,312127	34,701794	Метод спутниковых геодезических измерений (определений)	0,25
10928	5010841,14	5237520,18	45,312171	34,701787	Метод спутниковых геодезических измерений (определений)	0,25
10929	5010849,40	5237518,00	45,312245	34,701758	Метод спутниковых геодезических измерений (определений)	0,25
10930	5010856,43	5237514,37	45,312308	34,701711	Метод спутниковых геодезических измерений (определений)	0,25
10931	5010862,48	5237509,66	45,312362	34,701650	Метод спутниковых геодезических измерений (определений)	0,25
10932	5010884,66	5237492,07	45,312560	34,701423	Метод спутниковых геодезических измерений (определений)	0,25
10933	5010891,28	5237485,39	45,312619	34,701337	Метод спутниковых геодезических измерений (определений)	0,25
10934	5010906,10	5237470,57	45,312751	34,701146	Метод спутниковых геодезических измерений (определений)	0,25
10935	5010915,75	5237461,80	45,312837	34,701033	Метод спутниковых геодезических измерений (определений)	0,25
10936	5010921,47	5237455,81	45,312888	34,700956	Метод спутниковых геодезических измерений (определений)	0,25
10937	5010927,89	5237448,12	45,312945	34,700857	Метод спутниковых геодезических измерений (определений)	0,25
10938	5010942,64	5237429,03	45,313076	34,700612	Метод спутниковых геодезических измерений (определений)	0,25
10939	5010948,35	5237424,55	45,313127	34,700554	Метод спутниковых геодезических измерений (определений)	0,25
10940	5010956,06	5237420,78	45,313196	34,700505	Метод спутниковых геодезических измерений (определений)	0,25
10941	5010980,82	5237411,71	45,313418	34,700386	Метод спутниковых геодезических измерений (определений)	0,25

(1)	(2)	(3)	(4)	(5)	(6)	(7)
10942	5010992,09	5237407,64	45,313519	34,700333	Метод спутниковых геодезических измерений (определений)	0,25
10943	5011005,59	5237402,13	45,313640	34,700261	Метод спутниковых геодезических измерений (определений)	0,25
10944	5011016,75	5237398,01	45,313740	34,700207	Метод спутниковых геодезических измерений (определений)	0,25
10945	5011028,91	5237393,27	45,313849	34,700145	Метод спутниковых геодезических измерений (определений)	0,25
10946	5011037,74	5237388,98	45,313928	34,700089	Метод спутниковых геодезических измерений (определений)	0,25
10947	5011048,25	5237382,17	45,314022	34,700001	Метод спутниковых геодезических измерений (определений)	0,25
10948	5011059,12	5237373,41	45,314119	34,699888	Метод спутниковых геодезических измерений (определений)	0,25
10949	5011069,97	5237366,38	45,314216	34,699797	Метод спутниковых геодезических измерений (определений)	0,25
10950	5011081,49	5237359,69	45,314319	34,699710	Метод спутниковых геодезических измерений (определений)	0,25
10951	5011089,41	5237356,78	45,314390	34,699672	Метод спутниковых геодезических измерений (определений)	0,25
10952	5011097,42	5237355,13	45,314462	34,699650	Метод спутниковых геодезических измерений (определений)	0,25
10953	5011115,43	5237354,83	45,314624	34,699644	Метод спутниковых геодезических измерений (определений)	0,25
10954	5011120,00	5237353,86	45,314665	34,699631	Метод спутниковых геодезических измерений (определений)	0,25
10955	5011124,14	5237350,37	45,314702	34,699586	Метод спутниковых геодезических измерений (определений)	0,25
10956	5011128,10	5237344,71	45,314737	34,699513	Метод спутниковых геодезических измерений (определений)	0,25
10957	5011132,51	5237336,28	45,314776	34,699405	Метод спутниковых геодезических измерений (определений)	0,25

(1)	(2)	(3)	(4)	(5)	(6)	(7)
10958	5011136,17	5237326,50	45,314808	34,699280	Метод спутниковых геодезических измерений (определений)	0,25
10959	5011139,17	5237315,63	45,314834	34,699141	Метод спутниковых геодезических измерений (определений)	0,25
10960	5011143,88	5237299,44	45,314875	34,698934	Метод спутниковых геодезических измерений (определений)	0,25
10961	5011147,50	5237293,43	45,314907	34,698857	Метод спутниковых геодезических измерений (определений)	0,25
10962	5011153,67	5237287,31	45,314962	34,698778	Метод спутниковых геодезических измерений (определений)	0,25
10963	5011160,51	5237282,05	45,315023	34,698710	Метод спутниковых геодезических измерений (определений)	0,25
10964	5011169,45	5237275,78	45,315103	34,698629	Метод спутниковых геодезических измерений (определений)	0,25
10965	5011179,42	5237269,36	45,315192	34,698546	Метод спутниковых геодезических измерений (определений)	0,25
10966	5011185,35	5237265,13	45,315245	34,698491	Метод спутниковых геодезических измерений (определений)	0,25
10967	5011189,51	5237259,83	45,315282	34,698423	Метод спутниковых геодезических измерений (определений)	0,25
10968	5011194,25	5237253,45	45,315324	34,698341	Метод спутниковых геодезических измерений (определений)	0,25
10969	5011197,86	5237248,14	45,315357	34,698273	Метод спутниковых геодезических измерений (определений)	0,25
10970	5011200,99	5237245,83	45,315384	34,698243	Метод спутниковых геодезических измерений (определений)	0,25
10971	5011205,35	5237243,45	45,315423	34,698212	Метод спутниковых геодезических измерений (определений)	0,25
10972	5011207,03	5237241,80	45,315438	34,698191	Метод спутниковых геодезических измерений (определений)	0,25
10973	5011207,83	5237239,24	45,315445	34,698158	Метод спутниковых геодезических измерений (определений)	0,25

(1)	(2)	(3)	(4)	(5)	(6)	(7)
10974	5011208,21	5237235,06	45,315448	34,698105	Метод спутниковых геодезических измерений (определений)	0,25
10975	5011210,13	5237232,43	45,315465	34,698071	Метод спутниковых геодезических измерений (определений)	0,25
10976	5011212,47	5237231,13	45,315486	34,698054	Метод спутниковых геодезических измерений (определений)	0,25
10977	5011214,16	5237229,25	45,315501	34,698030	Метод спутниковых геодезических измерений (определений)	0,25
10978	5011215,18	5237226,66	45,315510	34,697997	Метод спутниковых геодезических измерений (определений)	0,25
10979	5011217,50	5237217,14	45,315530	34,697875	Метод спутниковых геодезических измерений (определений)	0,25
10980	5011219,86	5237214,97	45,315551	34,697847	Метод спутниковых геодезических измерений (определений)	0,25
10981	5011223,54	5237214,61	45,315585	34,697842	Метод спутниковых геодезических измерений (определений)	0,25
10982	5011225,30	5237215,86	45,315600	34,697858	Метод спутниковых геодезических измерений (определений)	0,25
10983	5011228,15	5237219,91	45,315626	34,697909	Метод спутниковых геодезических измерений (определений)	0,25
10984	5011229,81	5237220,23	45,315641	34,697913	Метод спутниковых геодезических измерений (определений)	0,25
10985	5011231,04	5237219,63	45,315652	34,697905	Метод спутниковых геодезических измерений (определений)	0,25
10986	5011232,53	5237215,01	45,315665	34,697846	Метод спутниковых геодезических измерений (определений)	0,25
10987	5011235,22	5237213,08	45,315689	34,697821	Метод спутниковых геодезических измерений (определений)	0,25
10988	5011238,10	5237213,56	45,315715	34,697827	Метод спутниковых геодезических измерений (определений)	0,25
10989	5011244,29	5237217,47	45,315771	34,697876	Метод спутниковых геодезических измерений (определений)	0,25

(1)	(2)	(3)	(4)	(5)	(6)	(7)
10990	5011247,48	5237220,01	45,315800	34,697908	Метод спутниковых геодезических измерений (определений)	0,25
10991	5011250,80	5237221,77	45,315830	34,697930	Метод спутниковых геодезических измерений (определений)	0,25
10992	5011255,45	5237223,54	45,315872	34,697952	Метод спутниковых геодезических измерений (определений)	0,25
10993	5011259,55	5237224,99	45,315909	34,697970	Метод спутниковых геодезических измерений (определений)	0,25
10994	5011266,54	5237227,17	45,315972	34,697997	Метод спутниковых геодезических измерений (определений)	0,25
10995	5011271,95	5237229,43	45,316021	34,698025	Метод спутниковых геодезических измерений (определений)	0,25
10996	5011277,92	5237233,41	45,316075	34,698075	Метод спутниковых геодезических измерений (определений)	0,25
10997	5011282,11	5237236,59	45,316113	34,698115	Метод спутниковых геодезических измерений (определений)	0,25
10998	5011287,30	5237239,63	45,316160	34,698153	Метод спутниковых геодезических измерений (определений)	0,25
10999	5011301,13	5237245,87	45,316285	34,698231	Метод спутниковых геодезических измерений (определений)	0,25
11000	5011317,85	5237253,65	45,316436	34,698328	Метод спутниковых геодезических измерений (определений)	0,25
11001	5011332,35	5237258,43	45,316567	34,698387	Метод спутниковых геодезических измерений (определений)	0,25
11002	5011343,20	5237262,92	45,316665	34,698443	Метод спутниковых геодезических измерений (определений)	0,25
11003	5011355,71	5237268,07	45,316778	34,698507	Метод спутниковых геодезических измерений (определений)	0,25
11004	5011364,58	5237270,66	45,316858	34,698539	Метод спутниковых геодезических измерений (определений)	0,25
11005	5011385,95	5237278,96	45,317051	34,698642	Метод спутниковых геодезических измерений (определений)	0,25

(1)	(2)	(3)	(4)	(5)	(6)	(7)
11006	5011425,47	5237294,74	45,317408	34,698838	Метод спутниковых геодезических измерений (определений)	0,25
11007	5011455,69	5237308,05	45,317681	34,699004	Метод спутниковых геодезических измерений (определений)	0,25
11008	5011478,60	5237317,14	45,317888	34,699117	Метод спутниковых геодезических измерений (определений)	0,25
11009	5011487,80	5237319,34	45,317971	34,699144	Метод спутниковых геодезических измерений (определений)	0,25
11010	5011500,88	5237323,72	45,318089	34,699198	Метод спутниковых геодезических измерений (определений)	0,25
11011	5011550,04	5237343,26	45,318534	34,699441	Метод спутниковых геодезических измерений (определений)	0,25
11012	5011577,61	5237352,93	45,318782	34,699561	Метод спутниковых геодезических измерений (определений)	0,25
11013	5011648,16	5237378,64	45,319419	34,699880	Метод спутниковых геодезических измерений (определений)	0,25
11014	5011664,44	5237383,52	45,319566	34,699940	Метод спутниковых геодезических измерений (определений)	0,25
11015	5011692,37	5237392,33	45,319818	34,700049	Метод спутниковых геодезических измерений (определений)	0,25
11016	5011711,09	5237398,86	45,319987	34,700130	Метод спутниковых геодезических измерений (определений)	0,25
11017	5011727,79	5237406,42	45,320138	34,700224	Метод спутниковых геодезических измерений (определений)	0,25
11018	5011755,48	5237417,59	45,320389	34,700363	Метод спутниковых геодезических измерений (определений)	0,25
11019	5011779,83	5237427,06	45,320608	34,700481	Метод спутниковых геодезических измерений (определений)	0,25
11020	5011791,67	5237433,08	45,320715	34,700556	Метод спутниковых геодезических измерений (определений)	0,25
11021	5011800,86	5237436,08	45,320798	34,700593	Метод спутниковых геодезических измерений (определений)	0,25

(1)	(2)	(3)	(4)	(5)	(6)	(7)
11022	5011816,60	5237440,22	45,320940	34,700644	Метод спутниковых геодезических измерений (определений)	0,25
11023	5011854,91	5237454,71	45,321286	34,700824	Метод спутниковых геодезических измерений (определений)	0,25
11024	5011881,48	5237465,73	45,321526	34,700961	Метод спутниковых геодезических измерений (определений)	0,25
11025	5011891,44	5237469,98	45,321616	34,701014	Метод спутниковых геодезических измерений (определений)	0,25
11026	5011906,06	5237475,38	45,321748	34,701081	Метод спутниковых геодезических измерений (определений)	0,25
11027	5011914,69	5237478,28	45,321826	34,701117	Метод спутниковых геодезических измерений (определений)	0,25
11028	5011924,90	5237482,31	45,321919	34,701167	Метод спутниковых геодезических измерений (определений)	0,25
11029	5011949,57	5237491,89	45,322141	34,701286	Метод спутниковых геодезических измерений (определений)	0,25
11030	5011967,18	5237499,44	45,322300	34,701380	Метод спутниковых геодезических измерений (определений)	0,25
11031	5011975,16	5237501,78	45,322372	34,701409	Метод спутниковых геодезических измерений (определений)	0,25
11032	5011982,46	5237504,67	45,322438	34,701445	Метод спутниковых геодезических измерений (определений)	0,25
11033	5011988,87	5237508,66	45,322496	34,701495	Метод спутниковых геодезических измерений (определений)	0,25
11034	5012000,28	5237512,16	45,322599	34,701538	Метод спутниковых геодезических измерений (определений)	0,25
11035	5012008,70	5237515,38	45,322675	34,701578	Метод спутниковых геодезических измерений (определений)	0,25
11036	5012018,78	5237519,85	45,322766	34,701634	Метод спутниковых геодезических измерений (определений)	0,25
11037	5012050,46	5237529,82	45,323052	34,701757	Метод спутниковых геодезических измерений (определений)	0,25

(1)	(2)	(3)	(4)	(5)	(6)	(7)
11038	5012077,83	5237538,48	45,323299	34,701864	Метод спутниковых геодезических измерений (определений)	0,25
11039	5012094,21	5237545,46	45,323447	34,701951	Метод спутниковых геодезических измерений (определений)	0,25
11040	5012106,91	5237552,34	45,323562	34,702037	Метод спутниковых геодезических измерений (определений)	0,25
11041	5012133,94	5237562,24	45,323806	34,702160	Метод спутниковых геодезических измерений (определений)	0,25
11042	5012175,80	5237577,78	45,324184	34,702353	Метод спутниковых геодезических измерений (определений)	0,25
11043	5012206,60	5237588,44	45,324462	34,702485	Метод спутниковых геодезических измерений (определений)	0,25
11044	5012217,12	5237592,39	45,324557	34,702534	Метод спутниковых геодезических измерений (определений)	0,25
11045	5012226,09	5237595,86	45,324638	34,702577	Метод спутниковых геодезических измерений (определений)	0,25
11046	5012234,16	5237600,31	45,324711	34,702633	Метод спутниковых геодезических измерений (определений)	0,25
11047	5012240,92	5237602,42	45,324772	34,702659	Метод спутниковых геодезических измерений (определений)	0,25
11048	5012253,12	5237605,13	45,324882	34,702692	Метод спутниковых геодезических измерений (определений)	0,25
11049	5012262,63	5237610,08	45,324968	34,702754	Метод спутниковых геодезических измерений (определений)	0,25
11050	5012282,67	5237617,42	45,325149	34,702845	Метод спутниковых геодезических измерений (определений)	0,25
11051	5012293,40	5237621,68	45,325246	34,702898	Метод спутниковых геодезических измерений (определений)	0,25
11052	5012305,50	5237625,27	45,325355	34,702942	Метод спутниковых геодезических измерений (определений)	0,25
11053	5012329,77	5237631,60	45,325574	34,703020	Метод спутниковых геодезических измерений (определений)	0,25

(1)	(2)	(3)	(4)	(5)	(6)	(7)
11054	5012346,39	5237637,50	45,325724	34,703093	Метод спутниковых геодезических измерений (определений)	0,25
11055	5012357,22	5237642,86	45,325822	34,703160	Метод спутниковых геодезических измерений (определений)	0,25
11056	5012370,52	5237647,00	45,325942	34,703211	Метод спутниковых геодезических измерений (определений)	0,25
11057	5012383,47	5237652,15	45,326059	34,703276	Метод спутниковых геодезических измерений (определений)	0,25
11058	5012409,51	5237660,87	45,326294	34,703383	Метод спутниковых геодезических измерений (определений)	0,25
11059	5012421,56	5237666,64	45,326403	34,703455	Метод спутниковых геодезических измерений (определений)	0,25
11060	5012436,96	5237672,66	45,326542	34,703530	Метод спутниковых геодезических измерений (определений)	0,25
11061	5012466,63	5237683,54	45,326810	34,703665	Метод спутниковых геодезических измерений (определений)	0,25
11062	5012481,47	5237689,95	45,326944	34,703745	Метод спутниковых геодезических измерений (определений)	0,25
11063	5012497,19	5237695,84	45,327086	34,703818	Метод спутниковых геодезических измерений (определений)	0,25
11064	5012507,82	5237700,72	45,327182	34,703879	Метод спутниковых геодезических измерений (определений)	0,25
11065	5012521,99	5237706,05	45,327310	34,703946	Метод спутниковых геодезических измерений (определений)	0,25
11066	5012540,59	5237712,64	45,327478	34,704027	Метод спутниковых геодезических измерений (определений)	0,25
11067	5012553,66	5237718,05	45,327596	34,704094	Метод спутниковых геодезических измерений (определений)	0,25
11068	5012562,62	5237722,73	45,327677	34,704153	Метод спутниковых геодезических измерений (определений)	0,25
11069	5012571,12	5237727,62	45,327754	34,704214	Метод спутниковых геодезических измерений (определений)	0,25

(1)	(2)	(3)	(4)	(5)	(6)	(7)
11070	5012583,97	5237732,76	45,327870	34,704278	Метод спутниковых геодезических измерений (определений)	0,25
11071	5012594,37	5237736,94	45,327964	34,704330	Метод спутниковых геодезических измерений (определений)	0,25
11072	5012614,09	5237743,70	45,328142	34,704414	Метод спутниковых геодезических измерений (определений)	0,25
11073	5012632,15	5237749,78	45,328305	34,704489	Метод спутниковых геодезических измерений (определений)	0,25
11074	5012639,23	5237752,60	45,328369	34,704524	Метод спутниковых геодезических измерений (определений)	0,25
11075	5012651,86	5237757,35	45,328483	34,704583	Метод спутниковых геодезических измерений (определений)	0,25
11076	5012675,22	5237767,68	45,328694	34,704712	Метод спутниковых геодезических измерений (определений)	0,25
11077	5012693,03	5237774,77	45,328855	34,704800	Метод спутниковых геодезических измерений (определений)	0,25
11078	5012711,54	5237779,95	45,329022	34,704864	Метод спутниковых геодезических измерений (определений)	0,25
11079	5012720,86	5237782,42	45,329106	34,704894	Метод спутниковых геодезических измерений (определений)	0,25
11080	5012739,36	5237788,69	45,329273	34,704972	Метод спутниковых геодезических измерений (определений)	0,25
11081	5012748,54	5237792,88	45,329356	34,705024	Метод спутниковых геодезических измерений (определений)	0,25
11082	5012755,17	5237796,47	45,329416	34,705069	Метод спутниковых геодезических измерений (определений)	0,25
11083	5012774,23	5237803,40	45,329588	34,705155	Метод спутниковых геодезических измерений (определений)	0,25
11084	5012782,63	5237807,24	45,329664	34,705203	Метод спутниковых геодезических измерений (определений)	0,25
11085	5012800,42	5237817,30	45,329825	34,705329	Метод спутниковых геодезических измерений (определений)	0,25

(1)	(2)	(3)	(4)	(5)	(6)	(7)
11086	5012812,17	5237821,56	45,329931	34,705382	Метод спутниковых геодезических измерений (определений)	0,25
11087	5012821,94	5237823,32	45,330019	34,705403	Метод спутниковых геодезических измерений (определений)	0,25
11088	5012835,82	5237824,31	45,330144	34,705414	Метод спутниковых геодезических измерений (определений)	0,25
11089	5012843,25	5237825,64	45,330211	34,705430	Метод спутниковых геодезических измерений (определений)	0,25
11090	5012847,98	5237830,24	45,330254	34,705488	Метод спутниковых геодезических измерений (определений)	0,25
11091	5012852,01	5237838,49	45,330291	34,705593	Метод спутниковых геодезических измерений (определений)	0,25
11092	5012857,96	5237845,07	45,330345	34,705676	Метод спутниковых геодезических измерений (определений)	0,25
11093	5012864,61	5237847,25	45,330405	34,705703	Метод спутниковых геодезических измерений (определений)	0,25
11094	5012869,95	5237846,37	45,330453	34,705691	Метод спутниковых геодезических измерений (определений)	0,25
11095	5012874,42	5237843,29	45,330493	34,705652	Метод спутниковых геодезических измерений (определений)	0,25
11096	5012879,38	5237836,28	45,330537	34,705561	Метод спутниковых геодезических измерений (определений)	0,25
11097	5012883,83	5237824,78	45,330576	34,705414	Метод спутниковых геодезических измерений (определений)	0,25
11098	5012888,33	5237818,64	45,330616	34,705335	Метод спутниковых геодезических измерений (определений)	0,25
11099	5012894,25	5237815,71	45,330669	34,705297	Метод спутниковых геодезических измерений (определений)	0,25
11100	5012902,04	5237814,68	45,330739	34,705283	Метод спутниковых геодезических измерений (определений)	0,25
11101	5012909,26	5237816,11	45,330804	34,705300	Метод спутниковых геодезических измерений (определений)	0,25

(1)	(2)	(3)	(4)	(5)	(6)	(7)
11102	5012912,34	5237818,80	45,330832	34,705334	Метод спутниковых геодезических измерений (определений)	0,25
11103	5012914,64	5237821,95	45,330853	34,705374	Метод спутниковых геодезических измерений (определений)	0,25
11104	5012918,19	5237823,39	45,330885	34,705392	Метод спутниковых геодезических измерений (определений)	0,25
11105	5012922,52	5237823,52	45,330924	34,705393	Метод спутниковых геодезических измерений (определений)	0,25
11106	5012927,43	5237821,85	45,330968	34,705371	Метод спутниковых геодезических измерений (определений)	0,25
11107	5012936,10	5237821,54	45,331046	34,705366	Метод спутниковых геодезических измерений (определений)	0,25
11108	5012939,90	5237819,69	45,331080	34,705342	Метод спутниковых геодезических измерений (определений)	0,25
11109	5012943,17	5237814,64	45,331109	34,705277	Метод спутниковых геодезических измерений (определений)	0,25
11110	5012948,42	5237811,17	45,331156	34,705232	Метод спутниковых геодезических измерений (определений)	0,25
11111	5012953,55	5237810,65	45,331202	34,705225	Метод спутниковых геодезических измерений (определений)	0,25
11112	5012956,97	5237814,07	45,331233	34,705268	Метод спутниковых геодезических измерений (определений)	0,25
11113	5012958,36	5237819,02	45,331246	34,705331	Метод спутниковых геодезических измерений (определений)	0,25
11114	5012959,19	5237824,82	45,331254	34,705405	Метод спутниковых геодезических измерений (определений)	0,25
11115	5012961,80	5237830,96	45,331278	34,705483	Метод спутниковых геодезических измерений (определений)	0,25
11116	5012965,28	5237838,14	45,331310	34,705574	Метод спутниковых геодезических измерений (определений)	0,25
11117	5012966,34	5237843,54	45,331320	34,705643	Метод спутниковых геодезических измерений (определений)	0,25

(1)	(2)	(3)	(4)	(5)	(6)	(7)
11118	5012964,18	5237848,01	45,331301	34,705700	Метод спутниковых геодезических измерений (определений)	0,25
11119	5012958,60	5237851,48	45,331251	34,705745	Метод спутниковых геодезических измерений (определений)	0,25
11120	5012952,35	5237852,97	45,331195	34,705765	Метод спутниковых геодезических измерений (определений)	0,25
11121	5012949,89	5237855,23	45,331173	34,705794	Метод спутниковых геодезических измерений (определений)	0,25
11122	5012949,75	5237858,67	45,331172	34,705838	Метод спутниковых геодезических измерений (определений)	0,25
11123	5012953,48	5237862,86	45,331206	34,705891	Метод спутниковых геодезических измерений (определений)	0,25
11124	5012956,86	5237869,64	45,331237	34,705977	Метод спутниковых геодезических измерений (определений)	0,25
11125	5012958,35	5237876,80	45,331251	34,706068	Метод спутниковых геодезических измерений (определений)	0,25
11126	5012961,73	5237882,25	45,331282	34,706138	Метод спутниковых геодезических измерений (определений)	0,25
11127	5012966,15	5237886,13	45,331322	34,706186	Метод спутниковых геодезических измерений (определений)	0,25
11128	5012969,81	5237886,08	45,331355	34,706185	Метод спутниковых геодезических измерений (определений)	0,25
11129	5012975,94	5237883,46	45,331410	34,706151	Метод спутниковых геодезических измерений (определений)	0,25
11130	5012983,65	5237880,10	45,331479	34,706107	Метод спутниковых геодезических измерений (определений)	0,25
11131	5012989,32	5237880,01	45,331530	34,706105	Метод спутниковых геодезических измерений (определений)	0,25
11132	5012991,84	5237883,08	45,331553	34,706144	Метод спутниковых геодезических измерений (определений)	0,25
11133	5012991,80	5237887,14	45,331553	34,706196	Метод спутниковых геодезических измерений (определений)	0,25

(1)	(2)	(3)	(4)	(5)	(6)	(7)
11134	5012989,96	5237893,11	45,331537	34,706272	Метод спутниковых геодезических измерений (определений)	0,25
11135	5012990,83	5237895,77	45,331545	34,706306	Метод спутниковых геодезических измерений (определений)	0,25
11136	5012994,26	5237896,91	45,331576	34,706320	Метод спутниковых геодезических измерений (определений)	0,25
11137	5012998,83	5237896,64	45,331617	34,706316	Метод спутниковых геодезических измерений (определений)	0,25
11138	5013003,07	5237895,66	45,331655	34,706303	Метод спутниковых геодезических измерений (определений)	0,25
11139	5013011,43	5237892,28	45,331730	34,706259	Метод спутниковых геодезических измерений (определений)	0,25
11140	5013015,47	5237888,79	45,331766	34,706214	Метод спутниковых геодезических измерений (определений)	0,25
11141	5013018,08	5237882,46	45,331789	34,706133	Метод спутниковых геодезических измерений (определений)	0,25
11142	5013018,49	5237875,27	45,331792	34,706041	Метод спутниковых геодезических измерений (определений)	0,25
11143	5013016,55	5237869,13	45,331774	34,705963	Метод спутниковых геодезических измерений (определений)	0,25
11144	5013016,13	5237865,68	45,331770	34,705919	Метод спутниковых геодезических измерений (определений)	0,25
11145	5013018,27	5237863,19	45,331789	34,705887	Метод спутниковых геодезических измерений (определений)	0,25
11146	5013020,72	5237862,82	45,331811	34,705882	Метод спутниковых геодезических измерений (определений)	0,25
11147	5013031,59	5237865,04	45,331909	34,705909	Метод спутниковых геодезических измерений (определений)	0,25
11148	5013036,26	5237864,08	45,331951	34,705896	Метод спутниковых геодезических измерений (определений)	0,25
11149	5013040,30	5237860,67	45,331987	34,705852	Метод спутниковых геодезических измерений (определений)	0,25

(1)	(2)	(3)	(4)	(5)	(6)	(7)
11150	5013044,23	5237857,72	45,332022	34,705814	Метод спутниковых геодезических измерений (определений)	0,25
11151	5013048,81	5237855,19	45,332063	34,705781	Метод спутниковых геодезических измерений (определений)	0,25
11152	5013050,18	5237851,36	45,332075	34,705732	Метод спутниковых геодезических измерений (определений)	0,25
11153	5013048,45	5237846,32	45,332059	34,705668	Метод спутниковых геодезических измерений (определений)	0,25
11154	5013041,87	5237837,09	45,331999	34,705551	Метод спутниковых геодезических измерений (определений)	0,25
11155	5013036,82	5237831,15	45,331953	34,705476	Метод спутниковых геодезических измерений (определений)	0,25
11156	5013037,08	5237826,54	45,331955	34,705417	Метод спутниковых геодезических измерений (определений)	0,25
11157	5013039,90	5237822,79	45,331980	34,705369	Метод спутниковых геодезических измерений (определений)	0,25
11158	5013040,96	5237817,33	45,331989	34,705299	Метод спутниковых геодезических измерений (определений)	0,25
11159	5013040,67	5237811,36	45,331986	34,705223	Метод спутниковых геодезических измерений (определений)	0,25
11160	5013043,27	5237809,02	45,332009	34,705193	Метод спутниковых геодезических измерений (определений)	0,25
11161	5013045,94	5237809,14	45,332034	34,705194	Метод спутниковых геодезических измерений (определений)	0,25
11162	5013049,69	5237810,80	45,332067	34,705215	Метод спутниковых геодезических измерений (определений)	0,25
11163	5013053,44	5237813,84	45,332101	34,705253	Метод спутниковых геодезических измерений (определений)	0,25
11164	5013055,86	5237817,47	45,332124	34,705299	Метод спутниковых геодезических измерений (определений)	0,25
11165	5013059,49	5237820,02	45,332156	34,705331	Метод спутниковых геодезических измерений (определений)	0,25

(1)	(2)	(3)	(4)	(5)	(6)	(7)
11166	5013064,59	5237821,23	45,332202	34,705346	Метод спутниковых геодезических измерений (определений)	0,25
11167	5013069,23	5237824,35	45,332244	34,705385	Метод спутниковых геодезических измерений (определений)	0,25
11168	5013073,84	5237830,04	45,332286	34,705457	Метод спутниковых геодезических измерений (определений)	0,25
11169	5013077,94	5237831,32	45,332323	34,705473	Метод спутниковых геодезических измерений (определений)	0,25
11170	5013082,18	5237829,81	45,332361	34,705453	Метод спутниковых геодезических измерений (определений)	0,25
11171	5013089,39	5237830,73	45,332426	34,705464	Метод спутниковых геодезических измерений (определений)	0,25
11172	5013098,38	5237832,94	45,332507	34,705491	Метод спутниковых геодезических измерений (определений)	0,25
11173	5013105,79	5237836,45	45,332574	34,705535	Метод спутниковых геодезических измерений (определений)	0,25
11174	5013110,08	5237841,43	45,332613	34,705598	Метод спутниковых геодезических измерений (определений)	0,25
11175	5013124,73	5237853,96	45,332746	34,705756	Метод спутниковых геодезических измерений (определений)	0,25
11176	5013131,13	5237858,12	45,332804	34,705808	Метод спутниковых геодезических измерений (определений)	0,25
11177	5013138,58	5237859,83	45,332871	34,705829	Метод спутниковых геодезических измерений (определений)	0,25
11178	5013147,21	5237862,43	45,332949	34,705861	Метод спутниковых геодезических измерений (определений)	0,25
11179	5013151,29	5237866,14	45,332986	34,705908	Метод спутниковых геодезических измерений (определений)	0,25
11180	5013152,24	5237870,78	45,332995	34,705967	Метод спутниковых геодезических измерений (определений)	0,25
11181	5013151,19	5237875,87	45,332986	34,706032	Метод спутниковых геодезических измерений (определений)	0,25

(1)	(2)	(3)	(4)	(5)	(6)	(7)
11182	5013146,48	5237881,08	45,332944	34,706099	Метод спутниковых геодезических измерений (определений)	0,25
11183	5013144,65	5237886,53	45,332928	34,706169	Метод спутниковых геодезических измерений (определений)	0,25
11184	5013145,71	5237891,26	45,332938	34,706229	Метод спутниковых геодезических измерений (определений)	0,25
11185	5013150,43	5237896,87	45,332981	34,706300	Метод спутниковых геодезических измерений (определений)	0,25
11186	5013154,06	5237901,92	45,333015	34,706364	Метод спутниковых геодезических измерений (определений)	0,25
11187	5013156,77	5237907,82	45,333039	34,706439	Метод спутниковых геодезических измерений (определений)	0,25
11188	5013159,62	5237911,77	45,333065	34,706489	Метод спутниковых геодезических измерений (определений)	0,25
11189	5013165,27	5237913,94	45,333116	34,706516	Метод спутниковых геодезических измерений (определений)	0,25
11190	5013173,71	5237914,03	45,333192	34,706516	Метод спутниковых геодезических измерений (определений)	0,25
11191	5013179,51	5237911,97	45,333244	34,706489	Метод спутниковых геодезических измерений (определений)	0,25
11192	5013182,66	5237908,16	45,333272	34,706440	Метод спутниковых геодезических измерений (определений)	0,25
11193	5013183,83	5237902,53	45,333282	34,706368	Метод спутниковых геодезических измерений (определений)	0,25
11194	5013181,26	5237892,71	45,333258	34,706243	Метод спутниковых геодезических измерений (определений)	0,25
11195	5013178,09	5237887,03	45,333229	34,706171	Метод спутниковых геодезических измерений (определений)	0,25
11196	5013173,13	5237882,22	45,333184	34,706111	Метод спутниковых геодезических измерений (определений)	0,25
11197	5013172,07	5237877,09	45,333174	34,706045	Метод спутниковых геодезических измерений (определений)	0,25

(1)	(2)	(3)	(4)	(5)	(6)	(7)
11198	5013175,00	5237873,51	45,333200	34,705999	Метод спутниковых геодезических измерений (определений)	0,25
11199	5013183,51	5237868,57	45,333276	34,705935	Метод спутниковых геодезических измерений (определений)	0,25
11200	5013186,65	5237865,73	45,333304	34,705898	Метод спутниковых геодезических измерений (определений)	0,25
11201	5013188,02	5237861,11	45,333316	34,705839	Метод спутниковых геодезических измерений (определений)	0,25
11202	5013188,28	5237857,02	45,333318	34,705787	Метод спутниковых геодезических измерений (определений)	0,25
11203	5013186,67	5237852,63	45,333304	34,705731	Метод спутниковых геодезических измерений (определений)	0,25
11204	5013181,25	5237847,72	45,333254	34,705669	Метод спутниковых геодезических измерений (определений)	0,25
11205	5013181,51	5237843,72	45,333256	34,705618	Метод спутниковых геодезических измерений (определений)	0,25
11206	5013184,22	5237840,70	45,333280	34,705580	Метод спутниковых геодезических измерений (определений)	0,25
11207	5013185,93	5237836,62	45,333295	34,705527	Метод спутниковых геодезических измерений (определений)	0,25
11208	5013185,98	5237831,90	45,333295	34,705467	Метод спутниковых геодезических измерений (определений)	0,25
11209	5013184,06	5237823,37	45,333277	34,705358	Метод спутниковых геодезических измерений (определений)	0,25
11210	5013182,89	5237817,40	45,333266	34,705283	Метод спутниковых геодезических измерений (определений)	0,25
11211	5013180,39	5237812,04	45,333243	34,705214	Метод спутниковых геодезических измерений (определений)	0,25
11212	5013182,31	5237808,14	45,333260	34,705164	Метод спутниковых геодезических измерений (определений)	0,25
11213	5013186,89	5237806,60	45,333301	34,705144	Метод спутниковых геодезических измерений (определений)	0,25

(1)	(2)	(3)	(4)	(5)	(6)	(7)
11214	5013192,00	5237807,13	45,333347	34,705150	Метод спутниковых геодезических измерений (определений)	0,25
11215	5013199,00	5237807,68	45,333410	34,705156	Метод спутниковых геодезических измерений (определений)	0,25
11216	5013203,75	5237809,51	45,333453	34,705179	Метод спутниковых геодезических измерений (определений)	0,25
11217	5013207,64	5237809,54	45,333488	34,705179	Метод спутниковых геодезических измерений (определений)	0,25
11218	5013210,89	5237806,39	45,333517	34,705139	Метод спутниковых геодезических измерений (определений)	0,25
11219	5013214,39	5237802,10	45,333548	34,705083	Метод спутниковых геодезических измерений (определений)	0,25
11220	5013220,40	5237800,66	45,333602	34,705064	Метод спутниковых геодезических измерений (определений)	0,25
11221	5013228,07	5237801,45	45,333671	34,705073	Метод спутниковых геодезических измерений (определений)	0,25
11222	5013234,16	5237804,16	45,333726	34,705107	Метод спутниковых геодезических измерений (определений)	0,25
11223	5013237,45	5237808,51	45,333756	34,705162	Метод спутниковых геодезических измерений (определений)	0,25
11224	5013238,95	5237813,86	45,333770	34,705230	Метод спутниковых геодезических измерений (определений)	0,25
11225	5013242,26	5237816,58	45,333800	34,705265	Метод спутниковых геодезических измерений (определений)	0,25
11226	5013248,81	5237816,87	45,333859	34,705267	Метод спутниковых геодезических измерений (определений)	0,25
11227	5013252,13	5237818,62	45,333889	34,705289	Метод спутниковых геодезических измерений (определений)	0,25
11228	5013253,88	5237821,63	45,333905	34,705327	Метод спутниковых геодезических измерений (определений)	0,25
11229	5013255,87	5237822,89	45,333923	34,705343	Метод спутниковых геодезических измерений (определений)	0,25

(1)	(2)	(3)	(4)	(5)	(6)	(7)
11230	5013258,32	5237821,50	45,333945	34,705325	Метод спутниковых геодезических измерений (определений)	0,25
11231	5013260,93	5237816,90	45,333968	34,705266	Метод спутниковых геодезических измерений (определений)	0,25
11232	5013264,20	5237811,77	45,333997	34,705200	Метод спутниковых геодезических измерений (определений)	0,25
11233	5013269,56	5237808,20	45,334045	34,705154	Метод спутниковых геодезических измерений (определений)	0,25
11234	5013274,48	5237805,61	45,334089	34,705121	Метод спутниковых геодезических измерений (определений)	0,25
11235	5013276,73	5237802,72	45,334109	34,705083	Метод спутниковых геодезических измерений (определений)	0,25
11236	5013276,80	5237795,49	45,334109	34,704991	Метод спутниковых геодезических измерений (определений)	0,25
11237	5013279,32	5237789,08	45,334131	34,704909	Метод спутниковых геодезических измерений (определений)	0,25
11238	5013278,82	5237783,92	45,334126	34,704843	Метод спутниковых геодезических измерений (определений)	0,25
11239	5013279,52	5237780,62	45,334132	34,704801	Метод спутниковых геодезических измерений (определений)	0,25
11240	5013280,19	5237779,87	45,334138	34,704792	Метод спутниковых геодезических измерений (определений)	0,25
11241	5013285,43	5237778,73	45,334185	34,704776	Метод спутниковых геодезических измерений (определений)	0,25
11242	5013288,95	5237781,05	45,334217	34,704805	Метод спутниковых геодезических измерений (определений)	0,25
11243	5013294,96	5237792,23	45,334272	34,704947	Метод спутниковых геодезических измерений (определений)	0,25
11244	5013297,64	5237801,91	45,334297	34,705070	Метод спутниковых геодезических измерений (определений)	0,25
11245	5013299,57	5237808,90	45,334315	34,705159	Метод спутниковых геодезических измерений (определений)	0,25

(1)	(2)	(3)	(4)	(5)	(6)	(7)
11246	5013303,30	5237813,96	45,334349	34,705224	Метод спутниковых геодезических измерений (определений)	0,25
11247	5013309,20	5237824,51	45,334403	34,705357	Метод спутниковых геодезических измерений (определений)	0,25
11248	5013309,49	5237828,84	45,334406	34,705412	Метод спутниковых геодезических измерений (определений)	0,25
11249	5013307,56	5237832,40	45,334389	34,705458	Метод спутниковых геодезических измерений (определений)	0,25
11250	5013301,27	5237839,03	45,334333	34,705544	Метод спутниковых геодезических измерений (определений)	0,25
11251	5013301,25	5237841,99	45,334333	34,705581	Метод спутниковых геодезических измерений (определений)	0,25
11252	5013305,44	5237844,46	45,334371	34,705612	Метод спутниковых геодезических измерений (определений)	0,25
11253	5013321,86	5237847,70	45,334519	34,705652	Метод спутниковых геодезических измерений (определений)	0,25
11254	5013329,07	5237849,80	45,334584	34,705677	Метод спутниковых геодезических измерений (определений)	0,25
11255	5013334,37	5237853,38	45,334632	34,705722	Метод спутниковых геодезических измерений (определений)	0,25
11256	5013342,54	5237859,64	45,334707	34,705801	Метод спутниковых геодезических измерений (определений)	0,25
11257	5013346,40	5237861,40	45,334741	34,705823	Метод спутниковых геодезических измерений (определений)	0,25
11258	5013349,96	5237861,21	45,334773	34,705820	Метод спутниковых геодезических измерений (определений)	0,25
11259	5013352,98	5237859,61	45,334800	34,705800	Метод спутниковых геодезических измерений (определений)	0,25
11260	5013356,34	5237856,82	45,334830	34,705764	Метод спутниковых геодезических измерений (определений)	0,25
11261	5013358,37	5237853,70	45,334848	34,705723	Метод спутниковых геодезических измерений (определений)	0,25

(1)	(2)	(3)	(4)	(5)	(6)	(7)
11262	5013359,41	5237849,39	45,334857	34,705668	Метод спутниковых геодезических измерений (определений)	0,25
11263	5013362,67	5237845,99	45,334886	34,705625	Метод спутниковых геодезических измерений (определений)	0,25
11264	5013363,92	5237843,40	45,334897	34,705591	Метод спутниковых геодезических измерений (определений)	0,25
11265	5013363,27	5237840,80	45,334891	34,705558	Метод спутниковых геодезических измерений (определений)	0,25
11266	5013359,33	5237835,59	45,334855	34,705492	Метод спутниковых геодезических измерений (определений)	0,25
11267	5013360,25	5237831,68	45,334863	34,705442	Метод спутниковых геодезических измерений (определений)	0,25
11268	5013363,60	5237830,13	45,334893	34,705422	Метод спутниковых геодезических измерений (определений)	0,25
11269	5013368,15	5237831,45	45,334934	34,705438	Метод спутниковых геодезических измерений (определений)	0,25
11270	5013371,16	5237831,08	45,334961	34,705433	Метод спутниковых геодезических измерений (определений)	0,25
11271	5013372,18	5237828,98	45,334970	34,705406	Метод спутниковых геодезических измерений (определений)	0,25
11272	5013372,24	5237823,64	45,334970	34,705338	Метод спутниковых геодезических измерений (определений)	0,25
11273	5013374,71	5237819,66	45,334992	34,705287	Метод спутниковых геодезических измерений (определений)	0,25
11274	5013380,64	5237816,53	45,335045	34,705247	Метод спутниковых геодезических измерений (определений)	0,25
11275	5013388,44	5237813,92	45,335115	34,705212	Метод спутниковых геодезических измерений (определений)	0,25
11276	5013397,04	5237810,79	45,335193	34,705171	Метод спутниковых геодезических измерений (определений)	0,25
11277	5013403,84	5237807,64	45,335253	34,705130	Метод спутниковых геодезических измерений (определений)	0,25

(1)	(2)	(3)	(4)	(5)	(6)	(7)
11278	5013411,64	5237805,69	45,335323	34,705104	Метод спутниковых геодезических измерений (определений)	0,25
11279	5013419,57	5237802,86	45,335394	34,705067	Метод спутниковых геодезических измерений (определений)	0,25
11280	5013430,53	5237795,77	45,335492	34,704975	Метод спутниковых геодезических измерений (определений)	0,25
11281	5013433,91	5237791,00	45,335522	34,704914	Метод спутниковых геодезических измерений (определений)	0,25
11282	5013436,18	5237785,87	45,335542	34,704848	Метод спутниковых геодезических измерений (определений)	0,25
11283	5013436,67	5237781,01	45,335546	34,704786	Метод спутниковых геодезических измерений (определений)	0,25
11284	5013438,17	5237775,53	45,335559	34,704716	Метод спутниковых геодезических измерений (определений)	0,25
11285	5013443,68	5237769,71	45,335608	34,704641	Метод спутниковых геодезических измерений (определений)	0,25
11286	5013447,97	5237762,61	45,335646	34,704550	Метод спутниковых геодезических измерений (определений)	0,25
11287	5013454,58	5237757,51	45,335705	34,704484	Метод спутниковых геодезических измерений (определений)	0,25
11288	5013459,71	5237755,36	45,335751	34,704456	Метод спутниковых геодезических измерений (определений)	0,25
11289	5013465,84	5237754,89	45,335806	34,704450	Метод спутниковых геодезических измерений (определений)	0,25
11290	5013472,60	5237756,11	45,335867	34,704464	Метод спутниковых геодезических измерений (определений)	0,25
11291	5013476,57	5237759,68	45,335903	34,704509	Метод спутниковых геодезических измерений (определений)	0,25
11292	5013477,74	5237764,63	45,335914	34,704572	Метод спутниковых геодезических измерений (определений)	0,25
11293	5013478,45	5237772,09	45,335921	34,704667	Метод спутниковых геодезических измерений (определений)	0,25

(1)	(2)	(3)	(4)	(5)	(6)	(7)
11294	5013479,73	5237776,64	45,335933	34,704725	Метод спутниковых геодезических измерений (определений)	0,25
11295	5013478,70	5237780,33	45,335924	34,704772	Метод спутниковых геодезических измерений (определений)	0,25
11296	5013475,79	5237782,02	45,335898	34,704794	Метод спутниковых геодезических измерений (определений)	0,25
11297	5013471,01	5237782,29	45,335855	34,704798	Метод спутниковых геодезических измерений (определений)	0,25
11298	5013468,66	5237784,07	45,335834	34,704821	Метод спутниковых геодезических измерений (определений)	0,25
11299	5013468,63	5237786,67	45,335834	34,704855	Метод спутниковых геодезических измерений (определений)	0,25
11300	5013471,16	5237788,80	45,335857	34,704881	Метод спутниковых геодезических измерений (определений)	0,25
11301	5013484,70	5237791,19	45,335979	34,704910	Метод спутниковых геодезических измерений (определений)	0,25
11302	5013492,47	5237792,37	45,336049	34,704924	Метод спутниковых геодезических измерений (определений)	0,25
11303	5013499,11	5237794,73	45,336109	34,704954	Метод спутниковых геодезических измерений (определений)	0,25
11304	5013505,55	5237795,89	45,336167	34,704967	Метод спутниковых геодезических измерений (определений)	0,25
11305	5013509,97	5237797,97	45,336207	34,704993	Метод спутниковых геодезических измерений (определений)	0,25
11306	5013512,82	5237802,37	45,336233	34,705049	Метод спутниковых геодезических измерений (определений)	0,25
11307	5013512,34	5237807,17	45,336229	34,705111	Метод спутниковых геодезических измерений (определений)	0,25
11308	5013509,40	5237810,97	45,336203	34,705159	Метод спутниковых геодезических измерений (определений)	0,25
11309	5013507,03	5237814,87	45,336182	34,705209	Метод спутниковых геодезических измерений (определений)	0,25

(1)	(2)	(3)	(4)	(5)	(6)	(7)
11310	5013508,10	5237818,63	45,336192	34,705257	Метод спутниковых геодезических измерений (определений)	0,25
11311	5013512,31	5237820,88	45,336230	34,705285	Метод спутниковых геодезических измерений (определений)	0,25
11312	5013517,98	5237820,93	45,336281	34,705285	Метод спутниковых геодезических измерений (определений)	0,25
11313	5013524,63	5237821,62	45,336341	34,705293	Метод спутниковых геодезических измерений (определений)	0,25
11314	5013528,50	5237824,34	45,336376	34,705328	Метод спутниковых геодезических измерений (определений)	0,25
11315	5013530,67	5237829,12	45,336396	34,705388	Метод спутниковых геодезических измерений (определений)	0,25
11316	5013533,87	5237832,85	45,336426	34,705435	Метод спутниковых геодезических измерений (определений)	0,25
11317	5013538,85	5237835,48	45,336470	34,705468	Метод спутниковых геодезических измерений (определений)	0,25
11318	5013543,61	5237835,52	45,336513	34,705468	Метод спутниковых геодезических измерений (определений)	0,25
11319	5013547,30	5237833,36	45,336546	34,705440	Метод спутниковых геодезических измерений (определений)	0,25
11320	5013549,01	5237829,08	45,336561	34,705385	Метод спутниковых геодезических измерений (определений)	0,25
11321	5013548,63	5237822,65	45,336557	34,705303	Метод спутниковых геодезических измерений (определений)	0,25
11322	5013547,14	5237816,42	45,336543	34,705224	Метод спутниковых геодезических измерений (определений)	0,25
11323	5013547,31	5237810,47	45,336544	34,705148	Метод спутниковых геодезических измерений (определений)	0,25
11324	5013550,24	5237806,13	45,336570	34,705093	Метод спутниковых геодезических измерений (определений)	0,25
11325	5013561,07	5237800,90	45,336667	34,705024	Метод спутниковых геодезических измерений (определений)	0,25

(1)	(2)	(3)	(4)	(5)	(6)	(7)
11326	5013568,98	5237799,48	45,336738	34,705005	Метод спутниковых геодезических измерений (определений)	0,25
11327	5013575,42	5237800,56	45,336796	34,705018	Метод спутниковых геодезических измерений (определений)	0,25
11328	5013579,05	5237803,50	45,336829	34,705055	Метод спутниковых геодезических измерений (определений)	0,25
11329	5013581,79	5237807,36	45,336854	34,705104	Метод спутниковых геодезических измерений (определений)	0,25
11330	5013585,66	5237809,29	45,336889	34,705128	Метод спутниковых геодезических измерений (определений)	0,25
11331	5013592,44	5237809,59	45,336950	34,705131	Метод спутниковых геодезических измерений (определений)	0,25
11332	5013598,64	5237811,69	45,337006	34,705157	Метод спутниковых геодезических измерений (определений)	0,25
11333	5013603,18	5237814,33	45,337047	34,705191	Метод спутниковых геодезических измерений (определений)	0,25
11334	5013608,30	5237813,98	45,337093	34,705185	Метод спутниковых геодезических измерений (определений)	0,25
11335	5013613,21	5237812,53	45,337138	34,705166	Метод спутниковых геодезических измерений (определений)	0,25
11336	5013618,55	5237810,86	45,337185	34,705144	Метод спутниковых геодезических измерений (определений)	0,25
11337	5013631,66	5237811,08	45,337303	34,705145	Метод спутниковых геодезических измерений (определений)	0,25
11338	5013636,54	5237812,71	45,337347	34,705166	Метод спутниковых геодезических измерений (определений)	0,25
11339	5013642,71	5237817,22	45,337403	34,705222	Метод спутниковых геодезических измерений (определений)	0,25
11340	5013647,60	5237817,90	45,337447	34,705230	Метод спутниковых геодезических измерений (определений)	0,25
11341	5013652,51	5237816,39	45,337491	34,705211	Метод спутниковых геодезических измерений (определений)	0,25

(1)	(2)	(3)	(4)	(5)	(6)	(7)
11342	5013658,77	5237812,67	45,337547	34,705162	Метод спутниковых геодезических измерений (определений)	0,25
11343	5013667,26	5237808,52	45,337623	34,705108	Метод спутниковых геодезических измерений (определений)	0,25
11344	5013675,41	5237805,33	45,337697	34,705067	Метод спутниковых геодезических измерений (определений)	0,25
11345	5013678,21	5237802,54	45,337721	34,705031	Метод спутниковых геодезических измерений (определений)	0,25
11346	5013678,91	5237799,16	45,337727	34,704987	Метод спутниковых геодезических измерений (определений)	0,25
11347	5013677,61	5237796,01	45,337715	34,704947	Метод спутниковых геодезических измерений (определений)	0,25
11348	5013673,95	5237794,25	45,337682	34,704925	Метод спутниковых геодезических измерений (определений)	0,25
11349	5013667,75	5237792,61	45,337626	34,704905	Метод спутниковых геодезических измерений (определений)	0,25
11350	5013665,91	5237787,60	45,337609	34,704842	Метод спутниковых геодезических измерений (определений)	0,25
11351	5013668,28	5237783,39	45,337630	34,704788	Метод спутниковых геодезических измерений (определений)	0,25
11352	5013680,80	5237776,45	45,337742	34,704698	Метод спутниковых геодезических измерений (определений)	0,25
11353	5013686,37	5237775,02	45,337792	34,704678	Метод спутниковых геодезических измерений (определений)	0,25
11354	5013692,14	5237775,46	45,337844	34,704683	Метод спутниковых геодезических измерений (определений)	0,25
11355	5013696,45	5237779,09	45,337883	34,704729	Метод спутниковых геодезических измерений (определений)	0,25
11356	5013698,41	5237784,13	45,337902	34,704793	Метод спутниковых геодезических измерений (определений)	0,25
11357	5013698,10	5237791,76	45,337899	34,704891	Метод спутниковых геодезических измерений (определений)	0,25

(1)	(2)	(3)	(4)	(5)	(6)	(7)
11358	5013699,84	5237796,40	45,337915	34,704950	Метод спутниковых геодезических измерений (определений)	0,25
11359	5013703,14	5237799,56	45,337945	34,704989	Метод спутниковых геодезических измерений (определений)	0,25
11360	5013707,69	5237800,00	45,337986	34,704994	Метод спутниковых геодезических измерений (определений)	0,25
11361	5013712,59	5237798,78	45,338030	34,704978	Метод спутниковых геодезических измерений (определений)	0,25
11362	5013718,60	5237797,83	45,338084	34,704965	Метод спутниковых геодезических измерений (определений)	0,25
11363	5013723,60	5237798,50	45,338129	34,704973	Метод спутниковых геодезических измерений (определений)	0,25
11364	5013729,25	5237800,58	45,338180	34,704999	Метод спутниковых геодезических измерений (определений)	0,25
11365	5013734,02	5237800,63	45,338223	34,704999	Метод спутниковых геодезических измерений (определений)	0,25
11366	5013737,38	5237798,18	45,338253	34,704968	Метод спутниковых геодезических измерений (определений)	0,25
11367	5013738,65	5237793,62	45,338264	34,704909	Метод спутниковых геодезических измерений (определений)	0,25
11368	5013738,05	5237786,50	45,338258	34,704818	Метод спутниковых геодезических измерений (определений)	0,25
11369	5013738,57	5237779,20	45,338262	34,704725	Метод спутниковых геодезических измерений (определений)	0,25
11370	5013740,07	5237773,03	45,338275	34,704646	Метод спутниковых геодезических измерений (определений)	0,25
11371	5013740,12	5237768,32	45,338275	34,704586	Метод спутниковых геодезических измерений (определений)	0,25
11372	5013738,71	5237765,09	45,338262	34,704545	Метод спутниковых геодезических измерений (определений)	0,25
11373	5013734,52	5237760,99	45,338224	34,704494	Метод спутниковых геодезических измерений (определений)	0,25

(1)	(2)	(3)	(4)	(5)	(6)	(7)
11374	5013733,12	5237756,51	45,338211	34,704436	Метод спутниковых геодезических измерений (определений)	0,25
11375	5013732,75	5237749,77	45,338207	34,704351	Метод спутниковых геодезических измерений (определений)	0,25
11376	5013731,12	5237746,14	45,338192	34,704304	Метод спутниковых геодезических измерений (определений)	0,25
11377	5013724,72	5237740,43	45,338134	34,704232	Метод спутниковых геодезических измерений (определений)	0,25
11378	5013722,55	5237735,30	45,338114	34,704167	Метод спутниковых геодезических измерений (определений)	0,25
11379	5013723,83	5237729,98	45,338125	34,704099	Метод спутниковых геодезических измерений (определений)	0,25
11380	5013732,76	5237714,54	45,338204	34,703901	Метод спутниковых геодезических измерений (определений)	0,25
11381	5013736,91	5237710,75	45,338241	34,703852	Метод спутниковых геодезических измерений (определений)	0,25
11382	5013741,92	5237709,16	45,338286	34,703831	Метод спутниковых геодезических измерений (определений)	0,25
11383	5013746,14	5237711,23	45,338324	34,703857	Метод спутниковых геодезических измерений (определений)	0,25
11384	5013749,75	5237716,69	45,338357	34,703926	Метод спутниковых геодезических измерений (определений)	0,25
11385	5013755,07	5237730,06	45,338406	34,704096	Метод спутниковых геодезических измерений (определений)	0,25
11386	5013758,09	5237738,87	45,338434	34,704208	Метод спутниковых геодезических измерений (определений)	0,25
11387	5013760,05	5237742,89	45,338452	34,704259	Метод спутниковых геодезических измерений (определений)	0,25
11388	5013765,76	5237750,40	45,338504	34,704354	Метод спутниковых геодезических измерений (определений)	0,25
11389	5013769,57	5237757,50	45,338539	34,704444	Метод спутниковых геодезических измерений (определений)	0,25

(1)	(2)	(3)	(4)	(5)	(6)	(7)
11390	5013774,52	5237762,87	45,338584	34,704512	Метод спутниковых геодезических измерений (определений)	0,25
11391	5013780,98	5237772,73	45,338643	34,704637	Метод спутниковых геодезических измерений (определений)	0,25
11392	5013784,26	5237777,48	45,338673	34,704698	Метод спутниковых геодезических измерений (определений)	0,25
11393	5013787,69	5237780,25	45,338704	34,704732	Метод спутниковых геодезических измерений (определений)	0,25
11394	5013796,46	5237782,59	45,338784	34,704761	Метод спутниковых геодезических измерений (определений)	0,25
11395	5013801,34	5237782,64	45,338827	34,704761	Метод спутниковых геодезических измерений (определений)	0,25
11396	5013804,91	5237780,96	45,338859	34,704739	Метод спутниковых геодезических измерений (определений)	0,25
11397	5013809,97	5237775,36	45,338904	34,704667	Метод спутниковых геодезических измерений (определений)	0,25
11398	5013813,72	5237767,41	45,338937	34,704565	Метод спутниковых геодезических измерений (определений)	0,25
11399	5013815,92	5237758,18	45,338956	34,704447	Метод спутниковых геодезических измерений (определений)	0,25
11400	5013819,94	5237755,71	45,338992	34,704415	Метод спутниковых геодезических измерений (определений)	0,25
11401	5013824,82	5237757,17	45,339036	34,704433	Метод спутниковых геодезических измерений (определений)	0,25
11402	5013827,67	5237760,80	45,339062	34,704479	Метод спутниковых геодезических измерений (определений)	0,25
11403	5013831,66	5237762,34	45,339098	34,704498	Метод спутниковых геодезических измерений (определений)	0,25
11404	5013835,55	5237761,42	45,339133	34,704486	Метод спутниковых геодезических измерений (определений)	0,25
11405	5013840,94	5237757,32	45,339181	34,704433	Метод спутниковых геодезических измерений (определений)	0,25

(1)	(2)	(3)	(4)	(5)	(6)	(7)
11406	5013847,42	5237753,46	45,339239	34,704383	Метод спутниковых геодезических измерений (определений)	0,25
11407	5013856,88	5237752,23	45,339324	34,704366	Метод спутниковых геодезических измерений (определений)	0,25
11408	5013866,21	5237752,55	45,339408	34,704369	Метод спутниковых геодезических измерений (определений)	0,25
11409	5013875,64	5237753,92	45,339493	34,704385	Метод спутниковых геодезических измерений (определений)	0,25
11410	5013882,20	5237753,98	45,339552	34,704385	Метод спутниковых геодезических измерений (определений)	0,25
11411	5013888,99	5237753,48	45,339613	34,704378	Метод спутниковых геодезических измерений (определений)	0,25
11412	5013895,09	5237755,04	45,339668	34,704397	Метод спутниковых геодезических измерений (определений)	0,25
11413	5013898,50	5237758,29	45,339699	34,704438	Метод спутниковых геодезических измерений (определений)	0,25
11414	5013899,90	5237763,55	45,339712	34,704505	Метод спутниковых геодезических измерений (определений)	0,25
11415	5013899,17	5237769,75	45,339706	34,704584	Метод спутниковых геодезических измерений (определений)	0,25
11416	5013895,99	5237776,21	45,339678	34,704667	Метод спутниковых геодезических измерений (определений)	0,25
11417	5013892,17	5237780,18	45,339644	34,704718	Метод спутниковых геодезических измерений (определений)	0,25
11418	5013886,36	5237783,17	45,339592	34,704757	Метод спутниковых геодезических измерений (определений)	0,25
11419	5013879,12	5237784,37	45,339527	34,704774	Метод спутниковых геодезических измерений (определений)	0,25
11420	5013874,10	5237786,04	45,339482	34,704795	Метод спутниковых геодезических измерений (определений)	0,25
11421	5013870,95	5237789,93	45,339454	34,704846	Метод спутниковых геодезических измерений (определений)	0,25

(1)	(2)	(3)	(4)	(5)	(6)	(7)
11422	5013870,90	5237795,26	45,339454	34,704914	Метод спутниковых геодезических измерений (определений)	0,25
11423	5013873,73	5237801,16	45,339480	34,704988	Метод спутниковых геодезических измерений (определений)	0,25
11424	5013879,02	5237805,45	45,339528	34,705042	Метод спутниковых геодезических измерений (определений)	0,25
11425	5013899,90	5237818,97	45,339717	34,705212	Метод спутниковых геодезических измерений (определений)	0,25
11426	5013904,09	5237822,62	45,339755	34,705258	Метод спутниковых геодезических измерений (определений)	0,25
11427	5013906,71	5237827,19	45,339779	34,705316	Метод спутниковых геодезических измерений (определений)	0,25
11428	5013909,75	5237834,76	45,339807	34,705412	Метод спутниковых геодезических измерений (определений)	0,25
11429	5013913,79	5237841,69	45,339844	34,705500	Метод спутниковых геодезических измерений (определений)	0,25
11430	5013918,10	5237844,95	45,339883	34,705541	Метод спутниковых геодезических измерений (определений)	0,25
11431	5013924,52	5237846,96	45,339941	34,705566	Метод спутниковых геодезических измерений (определений)	0,25
11432	5013936,30	5237848,11	45,340047	34,705579	Метод спутниковых геодезических измерений (определений)	0,25
11433	5013946,53	5237846,64	45,340139	34,705559	Метод спутниковых геодезических измерений (определений)	0,25
11434	5013956,35	5237843,12	45,340227	34,705513	Метод спутниковых геодезических измерений (определений)	0,25
11435	5013962,58	5237842,08	45,340283	34,705499	Метод спутниковых геодезических измерений (определений)	0,25
11436	5013974,03	5237841,97	45,340386	34,705496	Метод спутниковых геодезических измерений (определений)	0,25
11437	5013986,48	5237842,32	45,340498	34,705499	Метод спутниковых геодезических измерений (определений)	0,25

(1)	(2)	(3)	(4)	(5)	(6)	(7)
11438	5013993,71	5237841,15	45,340563	34,705483	Метод спутниковых геодезических измерений (определений)	0,25
11439	5014010,88	5237836,07	45,340717	34,705416	Метод спутниковых геодезических измерений (определений)	0,25
11440	5014020,67	5237834,45	45,340805	34,705395	Метод спутниковых геодезических измерений (определений)	0,25
11441	5014027,90	5237834,35	45,340870	34,705392	Метод спутниковых геодезических измерений (определений)	0,25
11442	5014039,03	5237833,92	45,340970	34,705385	Метод спутниковых геодезических измерений (определений)	0,25
11443	5014049,79	5237835,04	45,341067	34,705398	Метод спутниковых геодезических измерений (определений)	0,25
11444	5014055,99	5237838,07	45,341123	34,705436	Метод спутниковых геодезических измерений (определений)	0,25
11445	5014063,56	5237847,08	45,341192	34,705550	Метод спутниковых геодезических измерений (определений)	0,25
11446	5014066,71	5237854,71	45,341221	34,705647	Метод спутниковых геодезических измерений (определений)	0,25
11447	5014066,99	5237860,75	45,341224	34,705724	Метод спутниковых геодезических измерений (определений)	0,25
11448	5014064,84	5237864,65	45,341205	34,705774	Метод спутниковых геодезических измерений (определений)	0,25
11449	5014061,24	5237868,45	45,341173	34,705823	Метод спутниковых геодезических измерений (определений)	0,25
11450	5014060,43	5237871,44	45,341166	34,705862	Метод спутниковых геодезических измерений (определений)	0,25
11451	5014062,07	5237874,41	45,341181	34,705899	Метод спутниковых геодезических измерений (определений)	0,25
11452	5014069,13	5237880,21	45,341245	34,705972	Метод спутниковых геодезических измерений (определений)	0,25
11453	5014075,18	5237887,10	45,341300	34,706059	Метод спутниковых геодезических измерений (определений)	0,25

(1)	(2)	(3)	(4)	(5)	(6)	(7)
11454	5014078,99	5237895,04	45,341335	34,706160	Метод спутниковых геодезических измерений (определений)	0,25
11455	5014083,17	5237910,86	45,341374	34,706362	Метод спутниковых геодезических измерений (определений)	0,25
11456	5014085,77	5237917,68	45,341398	34,706448	Метод спутниковых геодезических измерений (определений)	0,25
11457	5014089,59	5237924,46	45,341433	34,706534	Метод спутниковых геодезических измерений (определений)	0,25
11458	5014092,85	5237932,51	45,341463	34,706637	Метод спутниковых геодезических измерений (определений)	0,25
11459	5014096,01	5237939,51	45,341493	34,706725	Метод спутниковых геодезических измерений (определений)	0,25
11460	5014098,86	5237942,36	45,341518	34,706761	Метод спутниковых геодезических измерений (определений)	0,25
11461	5014105,18	5237943,98	45,341575	34,706781	Метод спутниковых геодезических измерений (определений)	0,25
11462	5014112,96	5237944,31	45,341645	34,706785	Метод спутниковых геодезических измерений (определений)	0,25
11463	5014124,87	5237942,76	45,341752	34,706763	Метод спутниковых геодезических измерений (определений)	0,25
11464	5014130,98	5237943,61	45,341807	34,706773	Метод спутниковых геодезических измерений (определений)	0,25
11465	5014135,61	5237946,87	45,341849	34,706814	Метод спутниковых геодезических измерений (определений)	0,25
11466	5014139,44	5237953,18	45,341884	34,706894	Метод спутниковых геодезических измерений (определений)	0,25
11467	5014142,47	5237960,73	45,341912	34,706990	Метод спутниковых геодезических измерений (определений)	0,25
11468	5014147,11	5237964,62	45,341954	34,707039	Метод спутниковых геодезических измерений (определений)	0,25
11469	5014153,08	5237967,73	45,342008	34,707078	Метод спутниковых геодезических измерений (определений)	0,25

(1)	(2)	(3)	(4)	(5)	(6)	(7)
11470	5014162,26	5237971,29	45,342091	34,707123	Метод спутниковых геодезических измерений (определений)	0,25
11471	5014167,46	5237975,00	45,342138	34,707169	Метод спутниковых геодезических измерений (определений)	0,25
11472	5014173,62	5237981,98	45,342194	34,707258	Метод спутниковых геодезических измерений (определений)	0,25
11473	5014177,81	5237985,38	45,342232	34,707300	Метод спутниковых геодезических измерений (определений)	0,25
11474	5014183,34	5237987,33	45,342282	34,707325	Метод спутниковых геодезических измерений (определений)	0,25
11475	5014192,23	5237987,55	45,342362	34,707326	Метод спутниковых геодезических измерений (определений)	0,25
11476	5014201,91	5237986,64	45,342449	34,707313	Метод спутниковых геодезических измерений (определений)	0,25
11477	5014209,36	5237985,07	45,342516	34,707292	Метод спутниковых геодезических измерений (определений)	0,25
11478	5014215,74	5237982,71	45,342573	34,707262	Метод спутниковых геодезических измерений (определений)	0,25
11479	5014221,10	5237979,06	45,342621	34,707214	Метод спутниковых геодезических измерений (определений)	0,25
11480	5014224,93	5237974,86	45,342655	34,707160	Метод спутниковых геодезических измерений (определений)	0,25
11481	5014228,56	5237966,52	45,342687	34,707053	Метод спутниковых геодезических измерений (определений)	0,25
11482	5014232,39	5237961,15	45,342721	34,706984	Метод спутниковых геодезических измерений (определений)	0,25
11483	5014235,53	5237958,30	45,342749	34,706948	Метод спутниковых геодезических измерений (определений)	0,25
11484	5014235,88	5237957,20	45,342752	34,706934	Метод спутниковых геодезических измерений (определений)	0,25
11485	4975437,32	5241182,09	44,993949	34,752655	Метод спутниковых геодезических измерений (определений)	0,25

(1)	(2)	(3)	(4)	(5)	(6)	(7)
11486	4975436,58	5241177,19	44,993942	34,752593	Метод спутниковых геодезических измерений (определений)	0,25
11487	4975432,08	5241170,28	44,993901	34,752506	Метод спутниковых геодезических измерений (определений)	0,25
11488	4975425,93	5241163,36	44,993845	34,752419	Метод спутниковых геодезических измерений (определений)	0,25
11489	4975420,98	5241158,11	44,993800	34,752353	Метод спутниковых геодезических измерений (определений)	0,25
11490	4975414,70	5241151,04	44,993743	34,752264	Метод спутниковых геодезических измерений (определений)	0,25
11491	4975411,09	5241144,31	44,993710	34,752179	Метод спутниковых геодезических измерений (определений)	0,25
11492	4975409,28	5241136,40	44,993693	34,752079	Метод спутниковых геодезических измерений (определений)	0,25
11493	4975406,33	5241131,01	44,993666	34,752011	Метод спутниковых геодезических измерений (определений)	0,25
11494	4975400,49	5241124,97	44,993613	34,751935	Метод спутниковых геодезических измерений (определений)	0,25
11495	4975390,12	5241117,38	44,993519	34,751840	Метод спутниковых геодезических измерений (определений)	0,25
11496	4975377,40	5241110,56	44,993404	34,751755	Метод спутниковых геодезических измерений (определений)	0,25
11497	4975365,00	5241105,30	44,993292	34,751690	Метод спутниковых геодезических измерений (определений)	0,25
11498	4975357,93	5241100,67	44,993228	34,751632	Метод спутниковых геодезических измерений (определений)	0,25
11499	4975349,85	5241096,42	44,993155	34,751579	Метод спутниковых геодезических измерений (определений)	0,25
11500	4975338,79	5241091,49	44,993055	34,751518	Метод спутниковых геодезических измерений (определений)	0,25
11501	4975328,27	5241088,24	44,992960	34,751478	Метод спутниковых геодезических измерений (определений)	0,25

(1)	(2)	(3)	(4)	(5)	(6)	(7)
11502	4975319,06	5241085,40	44,992877	34,751443	Метод спутниковых геодезических измерений (определений)	0,25
11503	4975307,20	5241082,31	44,992770	34,751405	Метод спутниковых геодезических измерений (определений)	0,25
11504	4975301,76	5241080,84	44,992721	34,751387	Метод спутниковых геодезических измерений (определений)	0,25
11505	4975300,65	5241081,29	44,992711	34,751393	Метод спутниковых геодезических измерений (определений)	0,25
11506	4975300,07	5241083,90	44,992706	34,751426	Метод спутниковых геодезических измерений (определений)	0,25
11507	4975296,99	5241092,86	44,992679	34,751540	Метод спутниковых геодезических измерений (определений)	0,25
11508	4975293,77	5241103,85	44,992651	34,751680	Метод спутниковых геодезических измерений (определений)	0,25
11509	4975292,91	5241113,24	44,992644	34,751799	Метод спутниковых геодезических измерений (определений)	0,25
11510	4975294,27	5241122,57	44,992657	34,751917	Метод спутниковых геодезических измерений (определений)	0,25
11511	4975299,32	5241128,83	44,992703	34,751996	Метод спутниковых геодезических измерений (определений)	0,25
11512	4975306,28	5241132,93	44,992766	34,752047	Метод спутниковых геодезических измерений (определений)	0,25
11513	4975315,25	5241135,99	44,992847	34,752085	Метод спутниковых геодезических измерений (определений)	0,25
11514	4975324,24	5241137,98	44,992928	34,752109	Метод спутниковых геодезических измерений (определений)	0,25
11515	4975332,12	5241139,38	44,992999	34,752126	Метод спутниковых геодезических измерений (определений)	0,25
11516	4975340,10	5241141,90	44,993071	34,752157	Метод спутниковых геодезических измерений (определений)	0,25
11517	4975347,73	5241146,00	44,993140	34,752208	Метод спутниковых геодезических измерений (определений)	0,25

(1)	(2)	(3)	(4)	(5)	(6)	(7)
11518	4975355,47	5241150,64	44,993210	34,752266	Метод спутниковых геодезических измерений (определений)	0,25
11519	4975360,65	5241155,12	44,993257	34,752322	Метод спутниковых геодезических измерений (определений)	0,25
11520	4975366,95	5241158,81	44,993314	34,752368	Метод спутниковых геодезических измерений (определений)	0,25
11521	4975375,38	5241161,25	44,993390	34,752398	Метод спутниковых геодезических измерений (определений)	0,25
11522	4975382,24	5241164,14	44,993452	34,752434	Метод спутниковых геодезических измерений (определений)	0,25
11523	4975387,21	5241167,03	44,993497	34,752470	Метод спутниковых геодезических измерений (определений)	0,25
11524	4975392,08	5241168,98	44,993541	34,752494	Метод спутниковых геодезических измерений (определений)	0,25
11525	4975397,31	5241169,88	44,993588	34,752505	Метод спутниковых геодезических измерений (определений)	0,25
11526	4975402,06	5241172,14	44,993631	34,752533	Метод спутниковых геодезических измерений (определений)	0,25
11527	4975406,37	5241174,62	44,993670	34,752564	Метод спутниковых геодезических измерений (определений)	0,25
11528	4975413,91	5241176,34	44,993738	34,752585	Метод спутниковых геодезических измерений (определений)	0,25
11529	4975423,88	5241180,07	44,993828	34,752631	Метод спутниковых геодезических измерений (определений)	0,25
11530	4975429,20	5241182,24	44,993876	34,752658	Метод спутниковых геодезических измерений (определений)	0,25
11531	4975432,41	5241184,26	44,993905	34,752683	Метод спутниковых геодезических измерений (определений)	0,25
11532	4975435,18	5241184,83	44,993930	34,752690	Метод спутниковых геодезических измерений (определений)	0,25
11533	4975437,32	5241182,09	44,993949	34,752655	Метод спутниковых геодезических измерений (определений)	0,25

(1)	(2)	(3)	(4)	(5)	(6)	(7)
11534	4990790,05	5239872,55	45,131974	34,734208	Метод спутниковых геодезических измерений (определений)	0,25
11535	4990784,62	5239871,02	45,131925	34,734189	Метод спутниковых геодезических измерений (определений)	0,25
11536	4990779,33	5239866,55	45,131877	34,734133	Метод спутниковых геодезических измерений (определений)	0,25
11537	4990774,16	5239860,84	45,131830	34,734061	Метод спутниковых геодезических измерений (определений)	0,25
11538	4990769,29	5239859,07	45,131786	34,734039	Метод спутниковых геодезических измерений (определений)	0,25
11539	4990762,72	5239859,23	45,131727	34,734042	Метод спутниковых геодезических измерений (определений)	0,25
11540	4990757,61	5239858,73	45,131681	34,734036	Метод спутниковых геодезических измерений (определений)	0,25
11541	4990752,65	5239854,49	45,131636	34,733983	Метод спутниковых геодезических измерений (определений)	0,25
11542	4990749,48	5239849,36	45,131607	34,733918	Метод спутниковых геодезических измерений (определений)	0,25
11543	4990745,95	5239846,01	45,131575	34,733876	Метод спутниковых геодезических измерений (определений)	0,25
11544	4990741,75	5239844,02	45,131537	34,733851	Метод спутниковых геодезических измерений (определений)	0,25
11545	4990734,65	5239842,93	45,131473	34,733838	Метод спутниковых геодезических измерений (определений)	0,25
11546	4990726,00	5239841,17	45,131395	34,733817	Метод спутниковых геодезических измерений (определений)	0,25
11547	4990718,80	5239837,74	45,131330	34,733774	Метод спутниковых геодезических измерений (определений)	0,25
11548	4990708,70	5239836,14	45,131239	34,733755	Метод спутниковых геодезических измерений (определений)	0,25
11549	4990698,60	5239835,65	45,131148	34,733750	Метод спутниковых геодезических измерений (определений)	0,25

(1)	(2)	(3)	(4)	(5)	(6)	(7)
11550	4990691,37	5239836,37	45,131083	34,733760	Метод спутниковых геодезических измерений (определений)	0,25
11551	4990686,83	5239834,43	45,131042	34,733736	Метод спутниковых геодезических измерений (определений)	0,25
11552	4990684,54	5239830,25	45,131021	34,733683	Метод спутниковых геодезических измерений (определений)	0,25
11553	4990680,58	5239825,96	45,130985	34,733629	Метод спутниковых геодезических измерений (определений)	0,25
11554	4990672,61	5239821,47	45,130913	34,733573	Метод спутниковых геодезических измерений (определений)	0,25
11555	4990664,51	5239820,54	45,130840	34,733562	Метод спутниковых геодезических измерений (определений)	0,25
11556	4990657,72	5239821,72	45,130779	34,733578	Метод спутниковых геодезических измерений (определений)	0,25
11557	4990621,28	5239831,23	45,130452	34,733703	Метод спутниковых геодезических измерений (определений)	0,25
11558	4990587,07	5239841,27	45,130145	34,733835	Метод спутниковых геодезических измерений (определений)	0,25
11559	4990544,83	5239852,46	45,129766	34,733982	Метод спутниковых геодезических измерений (определений)	0,25
11560	4990527,58	5239855,35	45,129611	34,734021	Метод спутниковых геодезических измерений (определений)	0,25
11561	4990515,55	5239858,16	45,129503	34,734058	Метод спутниковых геодезических измерений (определений)	0,25
11562	4990501,95	5239862,59	45,129381	34,734116	Метод спутниковых геодезических измерений (определений)	0,25
11563	4990494,15	5239865,04	45,129311	34,734148	Метод спутниковых геодезических измерений (определений)	0,25
11564	4990485,23	5239866,99	45,129231	34,734174	Метод спутниковых геодезических измерений (определений)	0,25
11565	4990476,57	5239866,52	45,129153	34,734169	Метод спутниковых геодезических измерений (определений)	0,25

(1)	(2)	(3)	(4)	(5)	(6)	(7)
11566	4990467,25	5239864,53	45,129069	34,734145	Метод спутниковых геодезических измерений (определений)	0,25
11567	4990450,54	5239857,28	45,128918	34,734055	Метод спутниковых геодезических измерений (определений)	0,25
11568	4990436,05	5239849,61	45,128787	34,733959	Метод спутниковых геодезических измерений (определений)	0,25
11569	4990415,05	5239838,23	45,128597	34,733817	Метод спутниковых геодезических измерений (определений)	0,25
11570	4990406,88	5239831,70	45,128523	34,733735	Метод спутниковых геодезических измерений (определений)	0,25
11571	4990395,06	5239824,13	45,128416	34,733640	Метод спутниковых геодезических измерений (определений)	0,25
11572	4990383,45	5239817,65	45,128311	34,733559	Метод спутниковых геодезических измерений (определений)	0,25
11573	4990374,70	5239814,34	45,128232	34,733518	Метод спутниковых геодезических измерений (определений)	0,25
11574	4990358,63	5239809,68	45,128087	34,733461	Метод спутниковых геодезических измерений (определений)	0,25
11575	4990339,89	5239804,23	45,127918	34,733394	Метод спутниковых геодезических измерений (определений)	0,25
11576	4990313,73	5239798,24	45,127682	34,733321	Метод спутниковых геодезических измерений (определений)	0,25
11577	4990298,62	5239796,36	45,127546	34,733299	Метод спутниковых геодезических измерений (определений)	0,25
11578	4990291,51	5239796,30	45,127482	34,733299	Метод спутниковых геодезических измерений (определений)	0,25
11579	4990281,38	5239798,33	45,127391	34,733326	Метод спутниковых геодезических измерений (определений)	0,25
11580	4990272,00	5239802,97	45,127307	34,733386	Метод спутниковых геодезических измерений (определений)	0,25
11581	4990263,49	5239810,28	45,127231	34,733480	Метод спутниковых геодезических измерений (определений)	0,25

(1)	(2)	(3)	(4)	(5)	(6)	(7)
11582	4990259,34	5239814,49	45,127194	34,733534	Метод спутниковых геодезических измерений (определений)	0,25
11583	4990256,66	5239815,40	45,127170	34,733546	Метод спутниковых геодезических измерений (определений)	0,25
11584	4990253,88	5239814,44	45,127145	34,733534	Метод спутниковых геодезических измерений (определений)	0,25
11585	4990247,27	5239808,94	45,127085	34,733465	Метод спутниковых геодезических измерений (определений)	0,25
11586	4990242,30	5239806,06	45,127040	34,733429	Метод спутниковых геодезических измерений (определений)	0,25
11587	4990222,70	5239797,86	45,126863	34,733327	Метод спутниковых геодезических измерений (определений)	0,25
11588	4990211,62	5239794,61	45,126763	34,733287	Метод спутниковых геодезических измерений (определений)	0,25
11589	4990206,28	5239793,63	45,126715	34,733275	Метод спутниковых геодезических измерений (определений)	0,25
11590	4990202,42	5239791,51	45,126680	34,733249	Метод спутниковых геодезических измерений (определений)	0,25
11591	4990197,44	5239790,00	45,126635	34,733230	Метод спутниковых геодезических измерений (определений)	0,25
11592	4990192,32	5239789,69	45,126589	34,733227	Метод спутниковых геодезических измерений (определений)	0,25
11593	4990188,90	5239787,93	45,126558	34,733205	Метод спутниковых геодезических измерений (определений)	0,25
11594	4990185,15	5239783,91	45,126524	34,733154	Метод спутниковых геодезических измерений (определений)	0,25
11595	4990181,96	5239781,04	45,126495	34,733118	Метод спутниковых геодезических измерений (определений)	0,25
11596	4990170,79	5239775,72	45,126394	34,733052	Метод спутниковых геодезических измерений (определений)	0,25
11597	4990158,04	5239771,75	45,126279	34,733003	Метод спутниковых геодезических измерений (определений)	0,25

(1)	(2)	(3)	(4)	(5)	(6)	(7)
11598	4990148,40	5239767,64	45,126192	34,732952	Метод спутниковых геодезических измерений (определений)	0,25
11599	4990118,51	5239756,59	45,125922	34,732815	Метод спутниковых геодезических измерений (определений)	0,25
11600	4990097,22	5239750,50	45,125730	34,732740	Метод спутниковых геодезических измерений (определений)	0,25
11601	4990078,17	5239744,39	45,125558	34,732665	Метод спутниковых геодезических измерений (определений)	0,25
11602	4990059,67	5239736,91	45,125391	34,732572	Метод спутниковых геодезических измерений (определений)	0,25
11603	4990045,61	5239730,89	45,125264	34,732497	Метод спутниковых геодезических измерений (определений)	0,25
11604	4990035,33	5239726,29	45,125171	34,732440	Метод спутниковых геодезических измерений (определений)	0,25
11605	4990020,16	5239720,03	45,125034	34,732362	Метод спутниковых геодезических измерений (определений)	0,25
11606	4990013,06	5239718,28	45,124970	34,732341	Метод спутниковых геодезических измерений (определений)	0,25
11607	4989980,99	5239712,57	45,124681	34,732272	Метод спутниковых геодезических измерений (определений)	0,25
11608	4989958,71	5239706,83	45,124480	34,732202	Метод спутниковых геодезических измерений (определений)	0,25
11609	4989946,31	5239702,47	45,124368	34,732148	Метод спутниковых геодезических измерений (определений)	0,25
11610	4989938,25	5239697,21	45,124295	34,732082	Метод спутниковых геодезических измерений (определений)	0,25
11611	4989912,08	5239677,05	45,124058	34,731829	Метод спутниковых геодезических измерений (определений)	0,25
11612	4989897,97	5239665,98	45,123930	34,731690	Метод спутниковых геодезических измерений (определений)	0,25
11613	4989894,34	5239661,30	45,123897	34,731631	Метод спутниковых геодезических измерений (определений)	0,25

(1)	(2)	(3)	(4)	(5)	(6)	(7)
11614	4989889,22	5239651,16	45,123850	34,731503	Метод спутниковых геодезических измерений (определений)	0,25
11615	4989881,45	5239637,98	45,123779	34,731336	Метод спутниковых геодезических измерений (определений)	0,25
11616	4989874,74	5239629,32	45,123718	34,731227	Метод спутниковых геодезических измерений (определений)	0,25
11617	4989867,69	5239623,43	45,123654	34,731153	Метод спутниковых геодезических измерений (определений)	0,25
11618	4989859,84	5239619,50	45,123583	34,731104	Метод спутниковых геодезических измерений (определений)	0,25
11619	4989849,75	5239616,79	45,123492	34,731071	Метод спутниковых геодезических измерений (определений)	0,25
11620	4989828,69	5239611,02	45,123302	34,731000	Метод спутниковых геодезических измерений (определений)	0,25
11621	4989819,71	5239608,02	45,123221	34,730963	Метод спутниковых геодезических измерений (определений)	0,25
11622	4989811,20	5239603,94	45,123144	34,730912	Метод спутниковых геодезических измерений (определений)	0,25
11623	4989803,89	5239600,64	45,123078	34,730871	Метод спутниковых геодезических измерений (определений)	0,25
11624	4989797,84	5239597,52	45,123024	34,730832	Метод спутниковых геодезических измерений (определений)	0,25
11625	4989780,91	5239590,02	45,122871	34,730739	Метод спутниковых геодезических измерений (определений)	0,25
11626	4989783,51	5239583,93	45,122893	34,730661	Метод спутниковых геодезических измерений (определений)	0,25
11627	4989783,75	5239580,96	45,122895	34,730623	Метод спутниковых геодезических измерений (определений)	0,25
11628	4989783,04	5239577,81	45,122889	34,730583	Метод спутниковых геодезических измерений (определений)	0,25
11629	4989781,07	5239574,67	45,122871	34,730544	Метод спутниковых геодезических измерений (определений)	0,25

(1)	(2)	(3)	(4)	(5)	(6)	(7)
11630	4989778,55	5239572,67	45,122848	34,730519	Метод спутниковых геодезических измерений (определений)	0,25
11631	4989774,35	5239570,39	45,122810	34,730490	Метод спутниковых геодезических измерений (определений)	0,25
11632	4989763,01	5239565,21	45,122707	34,730426	Метод спутниковых геодезических измерений (определений)	0,25
11633	4989750,19	5239559,51	45,122592	34,730355	Метод спутниковых геодезических измерений (определений)	0,25
11634	4989738,84	5239554,33	45,122489	34,730290	Метод спутниковых геодезических измерений (определений)	0,25
11635	4989731,80	5239550,69	45,122425	34,730245	Метод спутниковых геодезических измерений (определений)	0,25
11636	4989727,69	5239549,26	45,122388	34,730227	Метод спутниковых геодезических измерений (определений)	0,25
11637	4989722,02	5239547,85	45,122337	34,730210	Метод спутниковых геодезических измерений (определений)	0,25
11638	4989715,07	5239545,78	45,122274	34,730185	Метод спутниковых геодезических измерений (определений)	0,25
11639	4989708,66	5239543,39	45,122217	34,730155	Метод спутниковых геодезических измерений (определений)	0,25
11640	4989701,94	5239540,38	45,122156	34,730118	Метод спутниковых геодезических измерений (определений)	0,25
11641	4989694,69	5239536,51	45,122090	34,730069	Метод спутниковых геодезических измерений (определений)	0,25
11642	4989685,45	5239531,87	45,122007	34,730011	Метод спутниковых геодезических измерений (определений)	0,25
11643	4989679,88	5239528,67	45,121956	34,729971	Метод спутниковых геодезических измерений (определений)	0,25
11644	4989676,42	5239526,63	45,121925	34,729946	Метод спутниковых геодезических измерений (определений)	0,25
11645	4989672,53	5239524,77	45,121890	34,729923	Метод спутниковых геодезических измерений (определений)	0,25

(1)	(2)	(3)	(4)	(5)	(6)	(7)
11646	4989662,64	5239521,62	45,121801	34,729884	Метод спутниковых геодезических измерений (определений)	0,25
11647	4989653,28	5239518,70	45,121716	34,729848	Метод спутниковых геодезических измерений (определений)	0,25
11648	4989647,07	5239517,17	45,121660	34,729829	Метод спутниковых геодезических измерений (определений)	0,25
11649	4989638,11	5239515,69	45,121579	34,729812	Метод спутниковых геодезических измерений (определений)	0,25
11650	4989630,32	5239514,68	45,121509	34,729800	Метод спутниковых геодезических измерений (определений)	0,25
11651	4989622,50	5239513,93	45,121439	34,729791	Метод спутниковых геодезических измерений (определений)	0,25
11652	4989615,97	5239513,45	45,121380	34,729786	Метод спутниковых геодезических измерений (определений)	0,25
11653	4989609,86	5239512,33	45,121325	34,729772	Метод спутниковых геодезических измерений (определений)	0,25
11654	4989597,11	5239509,16	45,121210	34,729733	Метод спутниковых геодезических измерений (определений)	0,25
11655	4989584,63	5239506,40	45,121097	34,729700	Метод спутниковых геодезических измерений (определений)	0,25
11656	4989573,16	5239503,46	45,120994	34,729664	Метод спутниковых геодезических измерений (определений)	0,25
11657	4989567,07	5239501,28	45,120939	34,729637	Метод спутниковых геодезических измерений (определений)	0,25
11658	4989560,34	5239497,95	45,120878	34,729595	Метод спутниковых геодезических измерений (определений)	0,25
11659	4989555,09	5239495,59	45,120831	34,729566	Метод спутниковых геодезических измерений (определений)	0,25
11660	4989551,40	5239494,16	45,120797	34,729548	Метод спутниковых геодезических измерений (определений)	0,25
11661	4989543,19	5239492,30	45,120723	34,729526	Метод спутниковых геодезических измерений (определений)	0,25

(1)	(2)	(3)	(4)	(5)	(6)	(7)
11662	4989537,03	5239491,07	45,120668	34,729511	Метод спутниковых геодезических измерений (определений)	0,25
11663	4989533,68	5239489,14	45,120637	34,729487	Метод спутниковых геодезических измерений (определений)	0,25
11664	4989530,54	5239486,37	45,120609	34,729452	Метод спутниковых геодезических измерений (определений)	0,25
11665	4989527,70	5239484,44	45,120583	34,729428	Метод спутниковых геодезических измерений (определений)	0,25
11666	4989521,69	5239481,84	45,120529	34,729395	Метод спутниковых геодезических измерений (определений)	0,25
11667	4989518,64	5239479,29	45,120501	34,729363	Метод спутниковых геодезических измерений (определений)	0,25
11668	4989516,55	5239477,79	45,120482	34,729345	Метод спутниковых геодезических измерений (определений)	0,25
11669	4989511,71	5239475,31	45,120439	34,729314	Метод спутниковых геодезических измерений (определений)	0,25
11670	4989508,99	5239473,07	45,120414	34,729285	Метод спутниковых геодезических измерений (определений)	0,25
11671	4989507,12	5239470,48	45,120397	34,729253	Метод спутниковых геодезических измерений (определений)	0,25
11672	4989503,26	5239464,75	45,120362	34,729180	Метод спутниковых геодезических измерений (определений)	0,25
11673	4989499,54	5239459,64	45,120328	34,729116	Метод спутниковых геодезических измерений (определений)	0,25
11674	4989496,25	5239456,07	45,120298	34,729071	Метод спутниковых геодезических измерений (определений)	0,25
11675	4989492,12	5239452,58	45,120260	34,729027	Метод спутниковых геодезических измерений (определений)	0,25
11676	4989486,90	5239449,13	45,120213	34,728984	Метод спутниковых геодезических измерений (определений)	0,25
11677	4989480,48	5239444,99	45,120155	34,728932	Метод спутниковых геодезических измерений (определений)	0,25

(1)	(2)	(3)	(4)	(5)	(6)	(7)
11678	4989477,81	5239442,78	45,120131	34,728904	Метод спутниковых геодезических измерений (определений)	0,25
11679	4989474,06	5239438,75	45,120097	34,728854	Метод спутниковых геодезических измерений (определений)	0,25
11680	4989469,82	5239434,48	45,120058	34,728800	Метод спутниковых геодезических измерений (определений)	0,25
11681	4989466,26	5239431,60	45,120026	34,728764	Метод спутниковых геодезических измерений (определений)	0,25
11682	4989464,31	5239430,36	45,120008	34,728748	Метод спутниковых геодезических измерений (определений)	0,25
11683	4989461,64	5239429,08	45,119984	34,728732	Метод спутниковых геодезических измерений (определений)	0,25
11684	4989457,44	5239426,66	45,119946	34,728702	Метод спутниковых геодезических измерений (определений)	0,25
11685	4989451,68	5239422,50	45,119894	34,728650	Метод спутниковых геодезических измерений (определений)	0,25
11686	4989447,16	5239419,83	45,119853	34,728616	Метод спутниковых геодезических измерений (определений)	0,25
11687	4989442,67	5239416,07	45,119812	34,728569	Метод спутниковых геодезических измерений (определений)	0,25
11688	4989439,90	5239413,55	45,119787	34,728537	Метод спутниковых геодезических измерений (определений)	0,25
11689	4989437,39	5239411,20	45,119764	34,728508	Метод спутниковых геодезических измерений (определений)	0,25
11690	4989435,40	5239409,89	45,119746	34,728492	Метод спутниковых геодезических измерений (определений)	0,25
11691	4989433,09	5239408,53	45,119726	34,728475	Метод спутниковых геодезических измерений (определений)	0,25
11692	4989430,51	5239407,29	45,119702	34,728459	Метод спутниковых геодезических измерений (определений)	0,25
11693	4989427,63	5239405,47	45,119676	34,728436	Метод спутниковых геодезических измерений (определений)	0,25

(1)	(2)	(3)	(4)	(5)	(6)	(7)
11694	4989425,07	5239403,43	45,119653	34,728411	Метод спутниковых геодезических измерений (определений)	0,25
11695	4989422,44	5239401,88	45,119629	34,728391	Метод спутниковых геодезических измерений (определений)	0,25
11696	4989419,66	5239401,07	45,119604	34,728381	Метод спутниковых геодезических измерений (определений)	0,25
11697	4989416,97	5239400,89	45,119580	34,728379	Метод спутниковых геодезических измерений (определений)	0,25
11698	4989409,33	5239402,10	45,119511	34,728396	Метод спутниковых геодезических измерений (определений)	0,25
11699	4989406,52	5239403,66	45,119486	34,728416	Метод спутниковых геодезических измерений (определений)	0,25
11700	4989404,83	5239406,25	45,119471	34,728449	Метод спутниковых геодезических измерений (определений)	0,25
11701	4989403,88	5239409,87	45,119463	34,728495	Метод спутниковых геодезических измерений (определений)	0,25
11702	4989402,44	5239411,81	45,119450	34,728520	Метод спутниковых геодезических измерений (определений)	0,25
11703	4989400,53	5239412,75	45,119433	34,728532	Метод спутниковых геодезических измерений (определений)	0,25
11704	4989398,21	5239412,76	45,119412	34,728533	Метод спутниковых геодезических измерений (определений)	0,25
11705	4989392,88	5239412,39	45,119364	34,728528	Метод спутниковых геодезических измерений (определений)	0,25
11706	4989385,91	5239411,42	45,119301	34,728517	Метод спутниковых геодезических измерений (определений)	0,25
11707	4989378,13	5239410,73	45,119231	34,728509	Метод спутниковых геодезических измерений (определений)	0,25
11708	4989371,26	5239409,24	45,119169	34,728491	Метод спутниковых геодезических измерений (определений)	0,25
11709	4989365,18	5239405,33	45,119114	34,728442	Метод спутниковых геодезических измерений (определений)	0,25

(1)	(2)	(3)	(4)	(5)	(6)	(7)
11710	4989360,12	5239399,53	45,119068	34,728369	Метод спутниковых геодезических измерений (определений)	0,25
11711	4989354,52	5239392,48	45,119017	34,728280	Метод спутниковых геодезических измерений (определений)	0,25
11712	4989347,59	5239384,63	45,118954	34,728181	Метод спутниковых геодезических измерений (определений)	0,25
11713	4989341,42	5239379,21	45,118898	34,728113	Метод спутниковых геодезических измерений (определений)	0,25
11714	4989329,49	5239372,24	45,118790	34,728026	Метод спутниковых геодезических измерений (определений)	0,25
11715	4989309,71	5239359,47	45,118611	34,727866	Метод спутниковых геодезических измерений (определений)	0,25
11716	4989297,80	5239349,90	45,118503	34,727746	Метод спутниковых геодезических измерений (определений)	0,25
11717	4989289,07	5239344,46	45,118424	34,727678	Метод спутниковых геодезических измерений (определений)	0,25
11718	4989268,27	5239333,89	45,118236	34,727546	Метод спутниковых геодезических измерений (определений)	0,25
11719	4989248,72	5239322,52	45,118059	34,727404	Метод спутниковых геодезических измерений (определений)	0,25
11720	4989235,32	5239316,98	45,117938	34,727335	Метод спутниковых геодезических измерений (определений)	0,25
11721	4989221,03	5239311,31	45,117809	34,727265	Метод спутниковых геодезических измерений (определений)	0,25
11722	4989183,47	5239299,23	45,117470	34,727116	Метод спутниковых геодезических измерений (определений)	0,25
11723	4989172,50	5239295,13	45,117371	34,727065	Метод спутниковых геодезических измерений (определений)	0,25
11724	4989155,00	5239290,32	45,117213	34,727006	Метод спутниковых геодезических измерений (определений)	0,25
11725	4989140,81	5239286,07	45,117085	34,726954	Метод спутниковых геодезических измерений (определений)	0,25

(1)	(2)	(3)	(4)	(5)	(6)	(7)
11726	4989125,38	5239283,57	45,116946	34,726924	Метод спутниковых геодезических измерений (определений)	0,25
11727	4989096,29	5239281,09	45,116684	34,726896	Метод спутниковых геодезических измерений (определений)	0,25
11728	4989064,19	5239278,52	45,116395	34,726867	Метод спутниковых геодезических измерений (определений)	0,25
11729	4989058,97	5239278,61	45,116348	34,726869	Метод спутниковых геодезических измерений (определений)	0,25
11730	4989053,18	5239279,51	45,116296	34,726881	Метод спутниковых геодезических измерений (определений)	0,25
11731	4989048,74	5239278,28	45,116256	34,726866	Метод спутниковых геодезических измерений (определений)	0,25
11732	4989042,52	5239277,91	45,116200	34,726862	Метод спутниковых геодезических измерений (определений)	0,25
11733	4989038,18	5239279,43	45,116161	34,726882	Метод спутниковых геодезических измерений (определений)	0,25
11734	4988992,66	5239274,20	45,115751	34,726821	Метод спутниковых геодезических измерений (определений)	0,25
11735	4988989,31	5239274,79	45,115721	34,726829	Метод спутниковых геодезических измерений (определений)	0,25
11736	4988986,51	5239277,20	45,115696	34,726860	Метод спутниковых геодезических измерений (определений)	0,25
11737	4988984,36	5239280,64	45,115677	34,726904	Метод спутниковых геодезических измерений (определений)	0,25
11738	4988982,35	5239282,43	45,115659	34,726927	Метод спутниковых геодезических измерений (определений)	0,25
11739	4988979,44	5239283,91	45,115633	34,726946	Метод спутниковых геодезических измерений (определений)	0,25
11740	4988976,87	5239286,18	45,115610	34,726975	Метод спутниковых геодезических измерений (определений)	0,25
11741	4988975,17	5239289,39	45,115595	34,727016	Метод спутниковых геодезических измерений (определений)	0,25

(1)	(2)	(3)	(4)	(5)	(6)	(7)
11742	4988971,95	5239301,32	45,115567	34,727168	Метод спутниковых геодезических измерений (определений)	0,25
11743	4988967,31	5239321,11	45,115527	34,727420	Метод спутниковых геодезических измерений (определений)	0,25
11744	4988961,46	5239340,57	45,115476	34,727668	Метод спутниковых геодезических измерений (определений)	0,25
11745	4988957,24	5239352,00	45,115439	34,727814	Метод спутниковых геодезических измерений (определений)	0,25
11746	4988952,82	5239360,71	45,115400	34,727925	Метод спутниковых геодезических измерений (определений)	0,25
11747	4988950,00	5239364,60	45,115375	34,727975	Метод спутниковых геодезических измерений (определений)	0,25
11748	4988947,77	5239365,99	45,115355	34,727993	Метод спутниковых геодезических измерений (определений)	0,25
11749	4988945,33	5239365,65	45,115333	34,727989	Метод спутниковых геодезических измерений (определений)	0,25
11750	4988943,11	5239364,08	45,115313	34,727969	Метод спутниковых геодезических измерений (определений)	0,25
11751	4988935,65	5239354,18	45,115245	34,727844	Метод спутниковых геодезических измерений (определений)	0,25
11752	4988933,45	5239351,86	45,115225	34,727815	Метод спутниковых геодезических измерений (определений)	0,25
11753	4988930,36	5239349,87	45,115197	34,727790	Метод спутниковых геодезических измерений (определений)	0,25
11754	4988928,14	5239348,35	45,115177	34,727771	Метод спутниковых геодезических измерений (определений)	0,25
11755	4988923,23	5239338,92	45,115132	34,727652	Метод спутниковых геодезических измерений (определений)	0,25
11756	4988916,93	5239324,70	45,115074	34,727472	Метод спутниковых геодезических измерений (определений)	0,25
11757	4988910,74	5239309,32	45,115017	34,727277	Метод спутниковых геодезических измерений (определений)	0,25

(1)	(2)	(3)	(4)	(5)	(6)	(7)
11758	4988908,12	5239304,34	45,114993	34,727214	Метод спутниковых геодезических измерений (определений)	0,25
11759	4988905,28	5239299,66	45,114967	34,727155	Метод спутниковых геодезических измерений (определений)	0,25
11760	4988903,21	5239295,08	45,114948	34,727097	Метод спутниковых геодезических измерений (определений)	0,25
11761	4988895,83	5239275,55	45,114880	34,726850	Метод спутниковых геодезических измерений (определений)	0,25
11762	4988889,88	5239258,18	45,114825	34,726630	Метод спутниковых геодезических измерений (определений)	0,25
11763	4988884,47	5239243,11	45,114775	34,726439	Метод спутниковых геодезических измерений (определений)	0,25
11764	4988881,86	5239237,51	45,114751	34,726368	Метод спутниковых геодезических измерений (определений)	0,25
11765	4988878,79	5239232,74	45,114723	34,726308	Метод спутниковых геодезических измерений (определений)	0,25
11766	4988874,84	5239227,83	45,114687	34,726246	Метод спутниковых геодезических измерений (определений)	0,25
11767	4988869,44	5239223,05	45,114638	34,726186	Метод спутниковых геодезических измерений (определений)	0,25
11768	4988864,36	5239219,63	45,114592	34,726143	Метод спутниковых геодезических измерений (определений)	0,25
11769	4988847,55	5239210,40	45,114440	34,726028	Метод спутниковых геодезических измерений (определений)	0,25
11770	4988810,29	5239191,15	45,114103	34,725788	Метод спутниковых геодезических измерений (определений)	0,25
11771	4988773,78	5239172,07	45,113773	34,725550	Метод спутниковых геодезических измерений (определений)	0,25
11772	4988769,93	5239169,46	45,113738	34,725517	Метод спутниковых геодезических измерений (определений)	0,25
11773	4988765,30	5239165,39	45,113696	34,725466	Метод спутниковых геодезических измерений (определений)	0,25

(1)	(2)	(3)	(4)	(5)	(6)	(7)
11774	4988756,93	5239156,72	45,113620	34,725357	Метод спутниковых геодезических измерений (определений)	0,25
11775	4988753,19	5239152,13	45,113586	34,725299	Метод спутниковых геодезических измерений (определений)	0,25
11776	4988746,41	5239140,96	45,113524	34,725158	Метод спутниковых геодезических измерений (определений)	0,25
11777	4988743,67	5239136,77	45,113499	34,725105	Метод спутниковых геодезических измерений (определений)	0,25
11778	4988740,70	5239133,91	45,113472	34,725069	Метод спутниковых геодезических измерений (определений)	0,25
11779	4988737,83	5239131,30	45,113446	34,725036	Метод спутниковых геодезических измерений (определений)	0,25
11780	4988734,65	5239127,25	45,113417	34,724985	Метод спутниковых геодезических измерений (определений)	0,25
11781	4988731,03	5239121,69	45,113384	34,724915	Метод спутниковых геодезических измерений (определений)	0,25
11782	4988726,12	5239113,14	45,113339	34,724807	Метод спутниковых геодезических измерений (определений)	0,25
11783	4988722,72	5239108,01	45,113308	34,724742	Метод спутниковых геодезических измерений (определений)	0,25
11784	4988717,89	5239101,98	45,113264	34,724666	Метод спутниковых геодезических измерений (определений)	0,25
11785	4988711,20	5239092,63	45,113203	34,724548	Метод спутниковых геодезических измерений (определений)	0,25
11786	4988708,46	5239087,11	45,113178	34,724478	Метод спутниковых геодезических измерений (определений)	0,25
11787	4988706,51	5239082,12	45,113160	34,724415	Метод спутниковых геодезических измерений (определений)	0,25
11788	4988705,24	5239076,28	45,113148	34,724341	Метод спутниковых геодезических измерений (определений)	0,25
11789	4988702,94	5239061,15	45,113126	34,724149	Метод спутниковых геодезических измерений (определений)	0,25

(1)	(2)	(3)	(4)	(5)	(6)	(7)
11790	4988700,17	5239037,75	45,113099	34,723852	Метод спутниковых геодезических измерений (определений)	0,25
11791	4988697,60	5239015,21	45,113074	34,723566	Метод спутниковых геодезических измерений (определений)	0,25
11792	4988696,04	5239003,77	45,113059	34,723421	Метод спутниковых геодезических измерений (определений)	0,25
11793	4988694,05	5238991,71	45,113040	34,723268	Метод спутниковых геодезических измерений (определений)	0,25
11794	4988691,63	5238976,76	45,113017	34,723078	Метод спутниковых геодезических измерений (определений)	0,25
11795	4988690,53	5238964,14	45,113006	34,722918	Метод спутниковых геодезических измерений (определений)	0,25
11796	4988687,47	5238947,28	45,112977	34,722704	Метод спутниковых геодезических измерений (определений)	0,25
11797	4988685,27	5238933,95	45,112956	34,722535	Метод спутниковых геодезических измерений (определений)	0,25
11798	4988682,08	5238918,10	45,112926	34,722334	Метод спутниковых геодезических измерений (определений)	0,25
11799	4988680,75	5238907,55	45,112913	34,722200	Метод спутниковых геодезических измерений (определений)	0,25
11800	4988678,58	5238902,01	45,112893	34,722130	Метод спутниковых геодезических измерений (определений)	0,25
11801	4988672,98	5238894,87	45,112842	34,722040	Метод спутниковых геодезических измерений (определений)	0,25
11802	4988666,49	5238887,58	45,112783	34,721948	Метод спутниковых геодезических измерений (определений)	0,25
11803	4988649,47	5238864,90	45,112628	34,721662	Метод спутниковых геодезических измерений (определений)	0,25
11804	4988635,54	5238846,20	45,112501	34,721426	Метод спутниковых геодезических измерений (определений)	0,25
11805	4988621,51	5238827,09	45,112373	34,721185	Метод спутниковых геодезических измерений (определений)	0,25

(1)	(2)	(3)	(4)	(5)	(6)	(7)
11806	4988610,09	5238810,95	45,112269	34,720981	Метод спутниковых геодезических измерений (определений)	0,25
11807	4988594,40	5238789,85	45,112126	34,720715	Метод спутниковых геодезических измерений (определений)	0,25
11808	4988580,90	5238773,52	45,112003	34,720509	Метод спутниковых геодезических измерений (определений)	0,25
11809	4988571,14	5238759,31	45,111914	34,720330	Метод спутниковых геодезических измерений (определений)	0,25
11810	4988562,93	5238746,17	45,111839	34,720164	Метод спутниковых геодезических измерений (определений)	0,25
11811	4988556,34	5238738,24	45,111779	34,720064	Метод спутниковых геодезических измерений (определений)	0,25
11812	4988544,68	5238725,71	45,111673	34,719906	Метод спутниковых геодезических измерений (определений)	0,25
11813	4988535,21	5238717,18	45,111587	34,719799	Метод спутниковых геодезических измерений (определений)	0,25
11814	4988518,21	5238703,72	45,111433	34,719630	Метод спутниковых геодезических измерений (определений)	0,25
11815	4988508,63	5238695,05	45,111346	34,719521	Метод спутниковых геодезических измерений (определений)	0,25
11816	4988491,91	5238677,18	45,111194	34,719296	Метод спутниковых геодезических измерений (определений)	0,25
11817	4988471,40	5238659,84	45,111008	34,719078	Метод спутниковых геодезических измерений (определений)	0,25
11818	4988466,90	5238654,58	45,110967	34,719012	Метод спутниковых геодезических измерений (определений)	0,25
11819	4988465,51	5238647,80	45,110954	34,718926	Метод спутниковых геодезических измерений (определений)	0,25
11820	4988464,85	5238635,92	45,110947	34,718775	Метод спутниковых геодезических измерений (определений)	0,25
11821	4988462,96	5238624,34	45,110929	34,718628	Метод спутниковых геодезических измерений (определений)	0,25

(1)	(2)	(3)	(4)	(5)	(6)	(7)
11822	4988460,98	5238610,47	45,110910	34,718452	Метод спутниковых геодезических измерений (определений)	0,25
11823	4988459,88	5238598,02	45,110899	34,718294	Метод спутниковых геодезических измерений (определений)	0,25
11824	4988458,30	5238589,02	45,110884	34,718180	Метод спутниковых геодезических измерений (определений)	0,25
11825	4988454,60	5238581,51	45,110850	34,718085	Метод спутниковых геодезических измерений (определений)	0,25
11826	4988444,95	5238568,21	45,110762	34,717917	Метод спутниковых геодезических измерений (определений)	0,25
11827	4988440,36	5238559,27	45,110720	34,717804	Метод спутниковых геодезических измерений (определений)	0,25
11828	4988437,35	5238549,72	45,110692	34,717683	Метод спутниковых геодезических измерений (определений)	0,25
11829	4988435,54	5238541,12	45,110675	34,717574	Метод спутниковых геодезических измерений (определений)	0,25
11830	4988434,95	5238533,41	45,110669	34,717476	Метод спутниковых геодезических измерений (определений)	0,25
11831	4988437,16	5238523,82	45,110688	34,717354	Метод спутниковых геодезических измерений (определений)	0,25
11832	4988440,66	5238516,92	45,110719	34,717266	Метод спутниковых геодезических измерений (определений)	0,25
11833	4988448,88	5238506,37	45,110792	34,717131	Метод спутниковых геодезических измерений (определений)	0,25
11834	4988455,18	5238497,70	45,110848	34,717020	Метод спутниковых геодезических измерений (определений)	0,25
11835	4988459,94	5238488,77	45,110890	34,716906	Метод спутниковых геодезических измерений (определений)	0,25
11836	4988463,28	5238474,69	45,110919	34,716727	Метод спутниковых геодезических измерений (определений)	0,25
11837	4988464,74	5238482,04	45,110933	34,716820	Метод спутниковых геодезических измерений (определений)	0,25

(1)	(2)	(3)	(4)	(5)	(6)	(7)
11838	4988467,01	5238489,41	45,110954	34,716913	Метод спутниковых геодезических измерений (определений)	0,25
11839	4988468,39	5238496,47	45,110967	34,717003	Метод спутниковых геодезических измерений (определений)	0,25
11840	4988468,73	5238503,06	45,110971	34,717086	Метод спутниковых геодезических измерений (определений)	0,25
11841	4988468,21	5238513,14	45,110967	34,717214	Метод спутниковых геодезических измерений (определений)	0,25
11842	4988468,12	5238522,48	45,110967	34,717333	Метод спутниковых геодезических измерений (определений)	0,25
11843	4988468,89	5238530,72	45,110974	34,717438	Метод спутниковых геодезических измерений (определений)	0,25
11844	4988470,51	5238539,71	45,110990	34,717552	Метод спутниковых геодезических измерений (определений)	0,25
11845	4988473,80	5238550,66	45,111020	34,717690	Метод спутниковых геодезических измерений (определений)	0,25
11846	4988475,63	5238556,96	45,111037	34,717770	Метод спутниковых геодезических измерений (определений)	0,25
11847	4988477,22	5238566,61	45,111053	34,717893	Метод спутниковых геодезических измерений (определений)	0,25
11848	4988480,39	5238587,09	45,111083	34,718153	Метод спутниковых геодезических измерений (определений)	0,25
11849	4988483,37	5238605,90	45,111111	34,718391	Метод спутниковых геодезических измерений (определений)	0,25
11850	4988485,16	5238617,53	45,111128	34,718539	Метод спутниковых геодезических измерений (определений)	0,25
11851	4988487,66	5238626,16	45,111152	34,718648	Метод спутниковых геодезических измерений (определений)	0,25
11852	4988490,78	5238634,12	45,111180	34,718749	Метод спутниковых геодезических измерений (определений)	0,25
11853	4988495,71	5238641,17	45,111225	34,718838	Метод спутниковых геодезических измерений (определений)	0,25

(1)	(2)	(3)	(4)	(5)	(6)	(7)
11854	4988501,31	5238646,48	45,111276	34,718905	Метод спутниковых геодезических измерений (определений)	0,25
11855	4988507,27	5238651,07	45,111330	34,718962	Метод спутниковых геодезических измерений (определений)	0,25
11856	4988517,66	5238657,37	45,111424	34,719041	Метод спутниковых геодезических измерений (определений)	0,25
11857	4988543,49	5238672,60	45,111658	34,719231	Метод спутниковых геодезических измерений (определений)	0,25
11858	4988575,99	5238693,17	45,111952	34,719489	Метод спутниковых геодезических измерений (определений)	0,25
11859	4988611,02	5238715,23	45,112269	34,719765	Метод спутниковых геодезических измерений (определений)	0,25
11860	4988645,86	5238737,10	45,112585	34,720038	Метод спутниковых геодезических измерений (определений)	0,25
11861	4988671,02	5238752,98	45,112812	34,720237	Метод спутниковых геодезических измерений (определений)	0,25
11862	4988705,83	5238775,88	45,113128	34,720524	Метод спутниковых геодезических измерений (определений)	0,25
11863	4988730,57	5238792,58	45,113352	34,720733	Метод спутниковых геодезических измерений (определений)	0,25
11864	4988754,29	5238807,81	45,113566	34,720924	Метод спутниковых геодезических измерений (определений)	0,25
11865	4988782,40	5238826,01	45,113821	34,721151	Метод спутниковых геодезических измерений (определений)	0,25
11866	4988807,60	5238842,09	45,114049	34,721353	Метод спутниковых геодезических измерений (определений)	0,25
11867	4988846,01	5238865,49	45,114397	34,721645	Метод спутниковых геодезических измерений (определений)	0,25
11868	4988881,04	5238886,30	45,114714	34,721905	Метод спутниковых геодезических измерений (определений)	0,25
11869	4988907,03	5238903,61	45,114949	34,722122	Метод спутниковых геодезических измерений (определений)	0,25

(1)	(2)	(3)	(4)	(5)	(6)	(7)
11870	4988943,37	5238925,75	45,115278	34,722399	Метод спутниковых геодезических измерений (определений)	0,25
11871	4988974,94	5238944,44	45,115563	34,722633	Метод спутниковых геодезических измерений (определений)	0,25
11872	4989016,21	5238969,29	45,115937	34,722944	Метод спутниковых геодезических измерений (определений)	0,25
11873	4989061,30	5238995,87	45,116345	34,723276	Метод спутниковых геодезических измерений (определений)	0,25
11874	4989070,47	5239002,46	45,116428	34,723358	Метод спутниковых геодезических измерений (определений)	0,25
11875	4989083,96	5239010,47	45,116550	34,723459	Метод спутниковых геодезических измерений (определений)	0,25
11876	4989102,60	5239022,86	45,116719	34,723614	Метод спутниковых геодезических измерений (определений)	0,25
11877	4989130,19	5239039,37	45,116968	34,723820	Метод спутниковых геодезических измерений (определений)	0,25
11878	4989155,48	5239053,73	45,117197	34,724000	Метод спутниковых геодезических измерений (определений)	0,25
11879	4989172,66	5239063,14	45,117353	34,724117	Метод спутниковых геодезических измерений (определений)	0,25
11880	4989177,37	5239066,29	45,117395	34,724156	Метод спутниковых геодезических измерений (определений)	0,25
11881	4989181,63	5239070,21	45,117434	34,724206	Метод спутниковых геодезических измерений (определений)	0,25
11882	4989184,92	5239074,18	45,117464	34,724256	Метод спутниковых геодезических измерений (определений)	0,25
11883	4989190,12	5239078,43	45,117511	34,724309	Метод спутниковых геодезических измерений (определений)	0,25
11884	4989199,30	5239084,12	45,117594	34,724380	Метод спутниковых геодезических измерений (определений)	0,25
11885	4989236,68	5239104,74	45,117932	34,724638	Метод спутниковых геодезических измерений (определений)	0,25

(1)	(2)	(3)	(4)	(5)	(6)	(7)
11886	4989273,98	5239126,81	45,118270	34,724914	Метод спутниковых геодезических измерений (определений)	0,25
11887	4989292,64	5239138,36	45,118439	34,725058	Метод спутниковых геодезических измерений (определений)	0,25
11888	4989311,64	5239148,78	45,118610	34,725188	Метод спутниковых геодезических измерений (определений)	0,25
11889	4989320,49	5239151,71	45,118690	34,725224	Метод спутниковых геодезических измерений (определений)	0,25
11890	4989326,98	5239153,85	45,118749	34,725251	Метод спутниковых геодезических измерений (определений)	0,25
11891	4989341,24	5239159,47	45,118878	34,725321	Метод спутниковых геодезических измерений (определений)	0,25
11892	4989350,79	5239162,33	45,118964	34,725356	Метод спутниковых геодезических измерений (определений)	0,25
11893	4989373,08	5239169,78	45,119165	34,725448	Метод спутниковых геодезических измерений (определений)	0,25
11894	4989401,81	5239179,05	45,119424	34,725562	Метод спутниковых геодезических измерений (определений)	0,25
11895	4989424,39	5239187,52	45,119628	34,725667	Метод спутниковых геодезических измерений (определений)	0,25
11896	4989456,56	5239199,68	45,119919	34,725818	Метод спутниковых геодезических измерений (определений)	0,25
11897	4989495,84	5239213,54	45,120273	34,725989	Метод спутниковых геодезических измерений (определений)	0,25
11898	4989537,70	5239228,08	45,120651	34,726169	Метод спутниковых геодезических измерений (определений)	0,25
11899	4989642,54	5239265,83	45,121598	34,726636	Метод спутниковых геодезических измерений (определений)	0,25
11900	4989736,96	5239300,10	45,122450	34,727060	Метод спутниковых геодезических измерений (определений)	0,25
11901	4989814,05	5239327,27	45,123146	34,727396	Метод спутниковых геодезических измерений (определений)	0,25

(1)	(2)	(3)	(4)	(5)	(6)	(7)
11902	4989856,51	5239342,40	45,123530	34,727583	Метод спутниковых геодезических измерений (определений)	0,25
11903	4989874,44	5239347,66	45,123691	34,727647	Метод спутниковых геодезических измерений (определений)	0,25
11904	4989890,82	5239352,87	45,123839	34,727712	Метод спутниковых геодезических измерений (определений)	0,25
11905	4989905,04	5239358,27	45,123968	34,727779	Метод спутниковых геодезических измерений (определений)	0,25
11906	4989916,38	5239362,78	45,124070	34,727834	Метод спутниковых геодезических измерений (определений)	0,25
11907	4989927,34	5239366,92	45,124169	34,727886	Метод спутниковых геодезических измерений (определений)	0,25
11908	4989943,36	5239372,35	45,124314	34,727953	Метод спутниковых геодезических измерений (определений)	0,25
11909	4989960,58	5239378,63	45,124469	34,728031	Метод спутниковых геодезических измерений (определений)	0,25
11910	4989979,09	5239385,35	45,124636	34,728114	Метод спутниковых геодезических измерений (определений)	0,25
11911	4990009,02	5239395,36	45,124906	34,728237	Метод спутниковых геодезических измерений (определений)	0,25
11912	4990025,62	5239401,20	45,125056	34,728309	Метод спутниковых геодезических измерений (определений)	0,25
11913	4990046,42	5239409,22	45,125244	34,728409	Метод спутниковых геодезических измерений (определений)	0,25
11914	4990071,88	5239418,74	45,125474	34,728527	Метод спутниковых геодезических измерений (определений)	0,25
11915	4990087,70	5239423,99	45,125617	34,728592	Метод спутниковых геодезических измерений (определений)	0,25
11916	4990112,60	5239431,96	45,125841	34,728690	Метод спутниковых геодезических измерений (определений)	0,25
11917	4990141,20	5239441,91	45,126100	34,728813	Метод спутниковых геодезических измерений (определений)	0,25

(1)	(2)	(3)	(4)	(5)	(6)	(7)
11918	4990201,12	5239460,68	45,126640	34,729044	Метод спутниковых геодезических измерений (определений)	0,25
11919	4990208,51	5239462,88	45,126707	34,729071	Метод спутниковых геодезических измерений (определений)	0,25
11920	4990230,42	5239468,15	45,126905	34,729136	Метод спутниковых геодезических измерений (определений)	0,25
11921	4990272,14	5239477,41	45,127281	34,729248	Метод спутниковых геодезических измерений (определений)	0,25
11922	4990295,90	5239481,87	45,127495	34,729302	Метод спутниковых геодезических измерений (определений)	0,25
11923	4990325,58	5239487,62	45,127762	34,729371	Метод спутниковых геодезических измерений (определений)	0,25
11924	4990367,31	5239496,25	45,128139	34,729476	Метод спутниковых геодезических измерений (определений)	0,25
11925	4990398,27	5239502,86	45,128418	34,729556	Метод спутниковых геодезических измерений (определений)	0,25
11926	4990418,06	5239507,07	45,128596	34,729608	Метод спутниковых геодезических измерений (определений)	0,25
11927	4990424,89	5239508,00	45,128658	34,729619	Метод спутниковых геодезических измерений (определений)	0,25
11928	4990434,41	5239508,52	45,128743	34,729624	Метод спутниковых геодезических измерений (определений)	0,25
11929	4990440,82	5239509,61	45,128801	34,729637	Метод спутниковых геодезических измерений (определений)	0,25
11930	4990483,51	5239520,55	45,129186	34,729771	Метод спутниковых геодезических измерений (определений)	0,25
11931	4990512,01	5239526,33	45,129443	34,729841	Метод спутниковых геодезических измерений (определений)	0,25
11932	4990535,41	5239530,77	45,129654	34,729895	Метод спутниковых геодезических измерений (определений)	0,25
11933	4990567,20	5239537,20	45,129940	34,729972	Метод спутниковых геодезических измерений (определений)	0,25

(1)	(2)	(3)	(4)	(5)	(6)	(7)
11934	4990610,41	5239544,77	45,130330	34,730063	Метод спутниковых геодезических измерений (определений)	0,25
11935	4990703,26	5239562,31	45,131167	34,730275	Метод спутниковых геодезических измерений (определений)	0,25
11936	4990762,44	5239573,21	45,131700	34,730407	Метод спутниковых геодезических измерений (определений)	0,25
11937	4990801,23	5239579,70	45,132050	34,730484	Метод спутниковых геодезических измерений (определений)	0,25
11938	4990830,47	5239584,23	45,132313	34,730538	Метод спутниковых геодезических измерений (определений)	0,25
11939	4990843,59	5239587,68	45,132432	34,730581	Метод спутниковых геодезических измерений (определений)	0,25
11940	4990853,54	5239591,72	45,132521	34,730631	Метод спутниковых геодезических измерений (определений)	0,25
11941	4990861,21	5239596,01	45,132591	34,730684	Метод спутниковых геодезических измерений (определений)	0,25
11942	4990867,59	5239601,88	45,132649	34,730758	Метод спутниковых геодезических измерений (определений)	0,25
11943	4990871,21	5239607,03	45,132682	34,730823	Метод спутниковых геодезических измерений (определений)	0,25
11944	4990874,42	5239613,39	45,132711	34,730904	Метод спутниковых геодезических измерений (определений)	0,25
11945	4990875,67	5239619,42	45,132723	34,730980	Метод спутниковых геодезических измерений (определений)	0,25
11946	4990875,70	5239626,01	45,132724	34,731064	Метод спутниковых геодезических измерений (определений)	0,25
11947	4990874,07	5239644,17	45,132711	34,731295	Метод спутниковых геодезических измерений (определений)	0,25
11948	4990872,87	5239657,87	45,132701	34,731469	Метод спутниковых геодезических измерений (определений)	0,25
11949	4990872,09	5239674,06	45,132695	34,731675	Метод спутниковых геодезических измерений (определений)	0,25

(1)	(2)	(3)	(4)	(5)	(6)	(7)
11950	4990870,63	5239704,66	45,132685	34,732064	Метод спутниковых геодезических измерений (определений)	0,25
11951	4990867,63	5239765,38	45,132663	34,732836	Метод спутниковых геодезических измерений (определений)	0,25
11952	4990865,56	5239807,79	45,132648	34,733376	Метод спутниковых геодезических измерений (определений)	0,25
11953	4990864,48	5239822,00	45,132640	34,733557	Метод спутниковых геодезических измерений (определений)	0,25
11954	4990863,67	5239830,53	45,132633	34,733665	Метод спутниковых геодезических измерений (определений)	0,25
11955	4990862,63	5239839,46	45,132624	34,733779	Метод спутниковых геодезических измерений (определений)	0,25
11956	4990861,57	5239848,82	45,132616	34,733898	Метод спутниковых геодезических измерений (определений)	0,25
11957	4990860,97	5239854,06	45,132611	34,733964	Метод спутниковых геодезических измерений (определений)	0,25
11958	4990856,48	5239852,33	45,132570	34,733943	Метод спутниковых геодезических измерений (определений)	0,25
11959	4990851,04	5239852,53	45,132521	34,733946	Метод спутниковых геодезических измерений (определений)	0,25
11960	4990842,90	5239854,32	45,132448	34,733970	Метод спутниковых геодезических измерений (определений)	0,25
11961	4990834,55	5239856,29	45,132373	34,733996	Метод спутниковых геодезических измерений (определений)	0,25
11962	4990828,21	5239857,50	45,132316	34,734012	Метод спутниковых геодезических измерений (определений)	0,25
11963	4990822,21	5239857,92	45,132262	34,734018	Метод спутниковых геодезических измерений (определений)	0,25
11964	4990817,85	5239859,30	45,132223	34,734036	Метод спутниковых геодезических измерений (определений)	0,25
11965	4990806,54	5239867,43	45,132122	34,734141	Метод спутниковых геодезических измерений (определений)	0,25

(1)	(2)	(3)	(4)	(5)	(6)	(7)
11966	4990796,62	5239870,96	45,132033	34,734187	Метод спутниковых геодезических измерений (определений)	0,25
11967	4990790,05	5239872,55	45,131974	34,734208	Метод спутниковых геодезических измерений (определений)	0,25
11968	5006410,76	5238108,22	45,272363	34,709839	Метод спутниковых геодезических измерений (определений)	0,25
11969	5006402,90	5238104,84	45,272292	34,709797	Метод спутниковых геодезических измерений (определений)	0,25
11970	5006395,92	5238102,04	45,272229	34,709762	Метод спутниковых геодезических измерений (определений)	0,25
11971	5006389,48	5238100,96	45,272171	34,709749	Метод спутниковых геодезических измерений (определений)	0,25
11972	5006383,82	5238100,90	45,272120	34,709749	Метод спутниковых геодезических измерений (определений)	0,25
11973	5006371,51	5238097,87	45,272009	34,709712	Метод спутниковых геодезических измерений (определений)	0,25
11974	5006365,84	5238109,59	45,271959	34,709862	Метод спутниковых геодезических измерений (определений)	0,25
11975	5006368,59	5238112,36	45,271984	34,709897	Метод спутниковых геодезических измерений (определений)	0,25
11976	5006375,13	5238114,06	45,272043	34,709918	Метод спутниковых геодезических измерений (определений)	0,25
11977	5006396,55	5238116,79	45,272236	34,709950	Метод спутниковых геодезических измерений (определений)	0,25
11978	5006405,22	5238117,12	45,272314	34,709953	Метод спутниковых геодезических измерений (определений)	0,25
11979	5006410,76	5238108,22	45,272363	34,709839	Метод спутниковых геодезических измерений (определений)	0,25

Текстовое приложение №2

к приказу Госкомводхоза Республики Крым

от "24" февраля 2025 г. №17

Каталог координат опорных точек границы водоохранной зоны р. Кучук-Карасу на территории Республики Крым

№ п/п	Координаты СК-63, район X		Координаты WGS-84		Метод определения координат	Средняя квадратичная погрешность положения характерной точки (Mt),м
	X	Y	широта	долгота		
(1)	(2)	(3)	(4)	(5)	(6)	(7)
1	4 979 700,42	5 242 212,82	45,032391	34,765235	Метод спутниковых геодезических измерений (определений)	0,25
2	4 979 694,53	5 242 212,77	45,032338	34,765235	Метод спутниковых геодезических измерений (определений)	0,25
3	4 979 678,84	5 242 212,15	45,032197	34,765229	Метод спутниковых геодезических измерений (определений)	0,25
4	4 979 630,75	5 242 207,85	45,031764	34,765180	Метод спутниковых геодезических измерений (определений)	0,25
5	4 979 579,97	5 242 201,30	45,031307	34,765103	Метод спутниковых геодезических измерений (определений)	0,25
6	4 979 527,61	5 242 191,73	45,030835	34,764987	Метод спутниковых геодезических измерений (определений)	0,25
7	4 979 485,35	5 242 178,69	45,030454	34,764827	Метод спутниковых геодезических измерений (определений)	0,25
8	4 979 446,78	5 242 158,51	45,030105	34,764575	Метод спутниковых геодезических измерений (определений)	0,25
9	4 979 412,13	5 242 131,72	45,029791	34,764239	Метод спутниковых геодезических измерений (определений)	0,25
10	4 979 380,80	5 242 098,31	45,029506	34,763819	Метод спутниковых геодезических измерений (определений)	0,25
11	4 979 354,68	5 242 059,22	45,029268	34,763326	Метод спутниковых геодезических измерений (определений)	0,25
12	4 979 334,52	5 242 022,79	45,029084	34,762866	Метод спутниковых геодезических измерений (определений)	0,25
13	4 979 300,00	5 241 990,88	45,028770	34,762465	Метод спутниковых геодезических измерений (определений)	0,25

(1)	(2)	(3)	(4)	(5)	(6)	(7)
14	4 979 271,03	5 241 947,33	45,028506	34,761916	Метод спутниковых геодезических измерений (определений)	0,25
15	4 979 236,57	5 241 916,68	45,028194	34,761531	Метод спутниковых геодезических измерений (определений)	0,25
16	4 979 204,64	5 241 890,69	45,027904	34,761205	Метод спутниковых геодезических измерений (определений)	0,25
17	4 979 158,58	5 241 864,25	45,027488	34,760875	Метод спутниковых геодезических измерений (определений)	0,25
18	4 979 123,39	5 241 841,36	45,027169	34,760589	Метод спутниковых геодезических измерений (определений)	0,25
19	4 979 076,60	5 241 827,90	45,026747	34,760423	Метод спутниковых геодезических измерений (определений)	0,25
20	4 979 035,98	5 241 815,75	45,026381	34,760274	Метод спутниковых геодезических измерений (определений)	0,25
21	4 978 983,26	5 241 796,37	45,025905	34,760034	Метод спутниковых геодезических измерений (определений)	0,25
22	4 978 940,56	5 241 776,69	45,025519	34,759789	Метод спутниковых геодезических измерений (определений)	0,25
23	4 978 898,81	5 241 744,11	45,025141	34,759381	Метод спутниковых геодезических измерений (определений)	0,25
24	4 978 857,80	5 241 733,72	45,024771	34,759254	Метод спутниковых геодезических измерений (определений)	0,25
25	4 978 820,61	5 241 717,95	45,024435	34,759058	Метод спутниковых геодезических измерений (определений)	0,25
26	4 978 783,61	5 241 694,78	45,024100	34,758768	Метод спутниковых геодезических измерений (определений)	0,25
27	4 978 739,40	5 241 701,67	45,023703	34,758861	Метод спутниковых геодезических измерений (определений)	0,25
28	4 978 701,81	5 241 717,93	45,023366	34,759071	Метод спутниковых геодезических измерений (определений)	0,25
29	4 978 671,15	5 241 726,21	45,023091	34,759180	Метод спутниковых геодезических измерений (определений)	0,25

(1)	(2)	(3)	(4)	(5)	(6)	(7)
30	4 978 632,16	5 241 767,84	45,022743	34,759713	Метод спутниковых геодезических измерений (определений)	0,25
31	4 978 586,47	5 241 798,30	45,022335	34,760104	Метод спутниковых геодезических измерений (определений)	0,25
32	4 978 542,36	5 241 814,57	45,021939	34,760316	Метод спутниковых геодезических измерений (определений)	0,25
33	4 978 500,34	5 241 821,90	45,021562	34,760414	Метод спутниковых геодезических измерений (определений)	0,25
34	4 978 447,95	5 241 826,96	45,021091	34,760484	Метод спутниковых геодезических измерений (определений)	0,25
35	4 978 394,75	5 241 825,29	45,020612	34,760469	Метод спутниковых геодезических измерений (определений)	0,25
36	4 978 346,73	5 241 811,57	45,020179	34,760301	Метод спутниковых геодезических измерений (определений)	0,25
37	4 978 305,71	5 241 788,59	45,019808	34,760014	Метод спутниковых геодезических измерений (определений)	0,25
38	4 978 268,21	5 241 753,73	45,019467	34,759576	Метод спутниковых геодезических измерений (определений)	0,25
39	4 978 246,38	5 241 722,29	45,019269	34,759180	Метод спутниковых геодезических измерений (определений)	0,25
40	4 978 189,49	5 241 737,61	45,018758	34,759381	Метод спутниковых геодезических измерений (определений)	0,25
41	4 978 135,85	5 241 739,16	45,018275	34,759406	Метод спутниковых геодезических измерений (определений)	0,25
42	4 978 084,87	5 241 728,93	45,017816	34,759283	Метод спутниковых геодезических измерений (определений)	0,25
43	4 978 042,17	5 241 709,25	45,017430	34,759038	Метод спутниковых геодезических измерений (определений)	0,25
44	4 978 009,05	5 241 685,19	45,017130	34,758737	Метод спутниковых геодезических измерений (определений)	0,25
45	4 977 974,81	5 241 657,11	45,016820	34,758384	Метод спутниковых геодезических измерений (определений)	0,25

(1)	(2)	(3)	(4)	(5)	(6)	(7)
46	4 977 922,34	5 241 650,82	45,016347	34,758311	Метод спутниковых геодезических измерений (определений)	0,25
47	4 977 872,81	5 241 632,77	45,015900	34,758087	Метод спутниковых геодезических измерений (определений)	0,25
48	4 977 831,46	5 241 618,54	45,015527	34,757912	Метод спутниковых геодезических измерений (определений)	0,25
49	4 977 785,47	5 241 612,67	45,015112	34,757842	Метод спутниковых геодезических измерений (определений)	0,25
50	4 977 744,34	5 241 606,65	45,014742	34,757771	Метод спутниковых геодезических измерений (определений)	0,25
51	4 977 694,56	5 241 592,48	45,014293	34,757597	Метод спутниковых геодезических измерений (определений)	0,25
52	4 977 653,54	5 241 569,50	45,013922	34,757310	Метод спутниковых геодезических измерений (определений)	0,25
53	4 977 619,02	5 241 537,59	45,013609	34,756909	Метод спутниковых геодезических измерений (определений)	0,25
54	4 977 589,27	5 241 493,76	45,013337	34,756357	Метод спутниковых геодезических измерений (определений)	0,25
55	4 977 573,00	5 241 449,65	45,013187	34,755799	Метод спутниковых геодезических измерений (определений)	0,25
56	4 977 564,36	5 241 407,72	45,013106	34,755268	Метод спутниковых геодезических измерений (определений)	0,25
57	4 977 515,34	5 241 385,21	45,012663	34,754989	Метод спутниковых геодезических измерений (определений)	0,25
58	4 977 461,21	5 241 364,40	45,012174	34,754731	Метод спутниковых геодезических измерений (определений)	0,25
59	4 977 428,18	5 241 385,57	45,011879	34,755003	Метод спутниковых геодезических измерений (определений)	0,25
60	4 977 402,81	5 241 416,89	45,011653	34,755404	Метод спутниковых геодезических измерений (определений)	0,25
61	4 977 361,19	5 241 449,98	45,011282	34,755828	Метод спутниковых геодезических измерений (определений)	0,25

(1)	(2)	(3)	(4)	(5)	(6)	(7)
62	4 977 318,49	5 241 469,66	45,010899	34,756083	Метод спутниковых геодезических измерений (определений)	0,25
63	4 977 277,28	5 241 479,50	45,010529	34,756212	Метод спутниковых геодезических измерений (определений)	0,25
64	4 977 223,79	5 241 486,98	45,010048	34,756314	Метод спутниковых геодезических измерений (определений)	0,25
65	4 977 177,10	5 241 492,51	45,009629	34,756389	Метод спутниковых геодезических измерений (определений)	0,25
66	4 977 145,81	5 241 490,05	45,009347	34,756362	Метод спутниковых геодезических измерений (определений)	0,25
67	4 977 112,24	5 241 552,91	45,009050	34,757163	Метод спутниковых геодезических измерений (определений)	0,25
68	4 977 083,13	5 241 589,83	45,008791	34,757634	Метод спутниковых геодезических измерений (определений)	0,25
69	4 977 052,11	5 241 615,82	45,008514	34,757968	Метод спутниковых геодезических измерений (определений)	0,25
70	4 977 011,09	5 241 638,80	45,008147	34,758264	Метод спутниковых геодезических измерений (определений)	0,25
71	4 976 970,76	5 241 652,51	45,007785	34,758442	Метод спутниковых геодезических измерений (определений)	0,25
72	4 976 927,62	5 241 658,56	45,007398	34,758524	Метод спутниковых геодезических измерений (определений)	0,25
73	4 976 884,24	5 241 658,68	45,007007	34,758531	Метод спутниковых геодезических измерений (определений)	0,25
74	4 976 844,34	5 241 653,63	45,006648	34,758471	Метод спутниковых геодезических измерений (определений)	0,25
75	4 976 797,86	5 241 641,67	45,006229	34,758325	Метод спутниковых геодезических измерений (определений)	0,25
76	4 976 755,12	5 241 623,58	45,005843	34,758101	Метод спутниковых геодезических измерений (определений)	0,25
77	4 976 716,86	5 241 602,45	45,005497	34,757837	Метод спутниковых геодезических измерений (определений)	0,25

(1)	(2)	(3)	(4)	(5)	(6)	(7)
78	4 976 669,67	5 241 600,54	45,005072	34,757818	Метод спутниковых геодезических измерений (определений)	0,25
79	4 976 643,51	5 241 595,59	45,004836	34,757759	Метод спутниковых геодезических измерений (определений)	0,25
80	4 976 631,51	5 241 592,12	45,004728	34,757716	Метод спутниковых геодезических измерений (определений)	0,25
81	4 976 621,28	5 241 602,02	45,004637	34,757843	Метод спутниковых геодезических измерений (определений)	0,25
82	4 976 611,60	5 241 610,03	45,004550	34,757945	Метод спутниковых геодезических измерений (определений)	0,25
83	4 976 596,18	5 241 620,87	45,004412	34,758085	Метод спутниковых геодезических измерений (определений)	0,25
84	4 976 579,82	5 241 630,20	45,004266	34,758205	Метод спутниковых геодезических измерений (определений)	0,25
85	4 976 568,44	5 241 635,56	45,004164	34,758274	Метод спутниковых геодезических измерений (определений)	0,25
86	4 976 550,82	5 241 642,21	45,004006	34,758361	Метод спутниковых геодезических измерений (определений)	0,25
87	4 976 538,76	5 241 645,72	45,003898	34,758407	Метод спутниковых геодезических измерений (определений)	0,25
88	4 976 514,08	5 241 650,42	45,003676	34,758469	Метод спутниковых геодезических измерений (определений)	0,25
89	4 976 480,68	5 241 652,72	45,003376	34,758502	Метод спутниковых геодезических измерений (определений)	0,25
90	4 976 450,57	5 241 651,42	45,003105	34,758489	Метод спутниковых геодезических измерений (определений)	0,25
91	4 976 419,86	5 241 646,69	45,002828	34,758433	Метод спутниковых геодезических измерений (определений)	0,25
92	4 976 386,05	5 241 642,36	45,002523	34,758382	Метод спутниковых геодезических измерений (определений)	0,25
93	4 976 367,72	5 241 637,96	45,002358	34,758328	Метод спутниковых геодезических измерений (определений)	0,25

(1)	(2)	(3)	(4)	(5)	(6)	(7)
94	4 976 356,85	5 241 634,44	45,002260	34,758285	Метод спутниковых геодезических измерений (определений)	0,25
95	4 976 345,01	5 241 631,45	45,002153	34,758248	Метод спутниковых геодезических измерений (определений)	0,25
96	4 976 302,94	5 241 629,11	45,001775	34,758223	Метод спутниковых геодезических измерений (определений)	0,25
97	4 976 299,76	5 241 628,85	45,001746	34,758220	Метод спутниковых геодезических измерений (определений)	0,25
98	4 976 281,22	5 241 632,08	45,001579	34,758263	Метод спутниковых геодезических измерений (определений)	0,25
99	4 976 268,72	5 241 633,27	45,001467	34,758280	Метод спутниковых геодезических измерений (определений)	0,25
100	4 976 256,16	5 241 633,67	45,001354	34,758286	Метод спутниковых геодезических измерений (определений)	0,25
101	4 976 222,77	5 241 632,23	45,001054	34,758272	Метод спутниковых геодезических измерений (определений)	0,25
102	4 976 188,43	5 241 628,60	45,000744	34,758230	Метод спутниковых геодезических измерений (определений)	0,25
103	4 976 176,09	5 241 626,24	45,000633	34,758201	Метод спутниковых геодезических измерений (определений)	0,25
104	4 976 157,92	5 241 621,27	45,000469	34,758141	Метод спутниковых геодезических измерений (определений)	0,25
105	4 976 144,82	5 241 617,10	45,000351	34,758089	Метод спутниковых геодезических измерений (определений)	0,25
106	4 976 108,84	5 241 609,82	45,000027	34,758001	Метод спутниковых геодезических измерений (определений)	0,25
107	4 976 058,44	5 241 599,18	44,999572	34,757872	Метод спутниковых геодезических измерений (определений)	0,25
108	4 976 033,60	5 241 592,69	44,999348	34,757793	Метод спутниковых геодезических измерений (определений)	0,25
109	4 976 016,89	5 241 591,62	44,999198	34,757781	Метод спутниковых геодезических измерений (определений)	0,25

(1)	(2)	(3)	(4)	(5)	(6)	(7)
110	4 976 004,38	5 241 590,43	44,999085	34,757767	Метод спутниковых геодезических измерений (определений)	0,25
111	4 975 985,82	5 241 587,20	44,998918	34,757729	Метод спутниковых геодезических измерений (определений)	0,25
112	4 975 973,65	5 241 584,07	44,998808	34,757690	Метод спутниковых геодезических измерений (определений)	0,25
113	4 975 948,42	5 241 575,50	44,998580	34,757585	Метод спутниковых геодезических измерений (определений)	0,25
114	4 975 936,74	5 241 570,88	44,998475	34,757527	Метод спутниковых геодезических измерений (определений)	0,25
115	4 975 919,82	5 241 562,59	44,998322	34,757424	Метод спутниковых геодезических измерений (определений)	0,25
116	4 975 899,97	5 241 558,75	44,998143	34,757378	Метод спутниковых геодезических измерений (определений)	0,25
117	4 975 887,11	5 241 564,38	44,998028	34,757451	Метод спутниковых геодезических измерений (определений)	0,25
118	4 975 857,42	5 241 574,55	44,997762	34,757583	Метод спутниковых геодезических измерений (определений)	0,25
119	4 975 845,16	5 241 577,28	44,997651	34,757619	Метод спутниковых геодезических измерений (определений)	0,25
120	4 975 826,51	5 241 579,94	44,997484	34,757655	Метод спутниковых геодезических измерений (определений)	0,25
121	4 975 813,96	5 241 580,73	44,997371	34,757667	Метод спутниковых геодезических измерений (определений)	0,25
122	4 975 795,12	5 241 580,44	44,997201	34,757665	Метод спутниковых геодезических измерений (определений)	0,25
123	4 975 777,96	5 241 578,72	44,997047	34,757645	Метод спутниковых геодезических измерений (определений)	0,25
124	4 975 759,39	5 241 575,49	44,996880	34,757606	Метод спутниковых геодезических измерений (определений)	0,25
125	4 975 747,22	5 241 572,36	44,996770	34,757568	Метод спутниковых геодезических измерений (определений)	0,25

(1)	(2)	(3)	(4)	(5)	(6)	(7)
126	4 975 729,39	5 241 566,26	44,996609	34,757493	Метод спутниковых геодезических измерений (определений)	0,25
127	4 975 717,86	5 241 561,26	44,996505	34,757431	Метод спутниковых геодезических измерений (определений)	0,25
128	4 975 701,21	5 241 552,45	44,996354	34,757321	Метод спутниковых геодезических измерений (определений)	0,25
129	4 975 686,45	5 241 542,82	44,996221	34,757201	Метод спутниковых геодезических измерений (определений)	0,25
130	4 975 668,57	5 241 543,73	44,996060	34,757214	Метод спутниковых геодезических измерений (определений)	0,25
131	4 975 656,01	5 241 543,73	44,995947	34,757216	Метод спутниковых геодезических измерений (определений)	0,25
132	4 975 637,23	5 241 542,24	44,995778	34,757199	Метод спутниковых геодезических измерений (определений)	0,25
133	4 975 624,81	5 241 540,28	44,995666	34,757175	Метод спутниковых геодезических измерений (определений)	0,25
134	4 975 606,49	5 241 535,88	44,995501	34,757122	Метод спутниковых геодезических измерений (определений)	0,25
135	4 975 574,94	5 241 524,89	44,995216	34,756986	Метод спутниковых геодезических измерений (определений)	0,25
136	4 975 557,77	5 241 517,14	44,995061	34,756890	Метод спутниковых геодезических измерений (определений)	0,25
137	4 975 546,76	5 241 511,08	44,994961	34,756814	Метод спутниковых геодезических измерений (определений)	0,25
138	4 975 532,68	5 241 502,15	44,994834	34,756703	Метод спутниковых геодезических измерений (определений)	0,25
139	4 975 517,80	5 241 497,46	44,994699	34,756645	Метод спутниковых геодезических измерений (определений)	0,25
140	4 975 506,12	5 241 492,85	44,994594	34,756588	Метод спутниковых геодезических измерений (определений)	0,25
141	4 975 485,41	5 241 482,79	44,994407	34,756463	Метод спутниковых геодезических измерений (определений)	0,25

(1)	(2)	(3)	(4)	(5)	(6)	(7)
142	4 975 478,12	5 241 478,55	44,994341	34,756410	Метод спутниковых геодезических измерений (определений)	0,25
143	4 975 452,49	5 241 473,20	44,994110	34,756345	Метод спутниковых геодезических измерений (определений)	0,25
144	4 975 440,31	5 241 470,07	44,994000	34,756307	Метод спутниковых геодезических измерений (определений)	0,25
145	4 975 422,49	5 241 463,96	44,993839	34,756231	Метод спутниковых геодезических измерений (определений)	0,25
146	4 975 410,96	5 241 458,97	44,993735	34,756169	Метод спутниковых геодезических измерений (определений)	0,25
147	4 975 394,30	5 241 450,16	44,993584	34,756060	Метод спутниковых геодезических измерений (определений)	0,25
148	4 975 383,70	5 241 443,42	44,993488	34,755975	Метод спутниковых геодезических измерений (определений)	0,25
149	4 975 368,63	5 241 432,11	44,993352	34,755834	Метод спутниковых геодезических измерений (определений)	0,25
150	4 975 344,19	5 241 410,01	44,993130	34,755556	Метод спутниковых геодезических измерений (определений)	0,25
151	4 975 335,59	5 241 400,86	44,993052	34,755441	Метод спутниковых геодезических измерений (определений)	0,25
152	4 975 320,38	5 241 381,85	44,992914	34,755202	Метод спутниковых геодезических измерений (определений)	0,25
153	4 975 300,69	5 241 353,94	44,992734	34,754850	Метод спутниковых геодезических измерений (определений)	0,25
154	4 975 297,75	5 241 349,14	44,992707	34,754790	Метод спутниковых геодезических измерений (определений)	0,25
155	4 975 275,02	5 241 339,28	44,992502	34,754667	Метод спутниковых геодезических измерений (определений)	0,25
156	4 975 228,61	5 241 319,91	44,992083	34,754427	Метод спутниковых геодезических измерений (определений)	0,25
157	4 975 193,02	5 241 301,16	44,991761	34,754194	Метод спутниковых геодезических измерений (определений)	0,25

(1)	(2)	(3)	(4)	(5)	(6)	(7)
158	4 975 156,10	5 241 272,05	44,991426	34,753829	Метод спутниковых геодезических измерений (определений)	0,25
159	4 975 130,02	5 241 240,81	44,991189	34,753436	Метод спутниковых геодезических измерений (определений)	0,25
160	4 975 105,77	5 241 206,63	44,990968	34,753005	Метод спутниковых геодезических измерений (определений)	0,25
161	4 975 049,72	5 241 222,27	44,990465	34,753210	Метод спутниковых геодезических измерений (определений)	0,25
162	4 975 004,77	5 241 224,47	44,990061	34,753243	Метод спутниковых геодезических измерений (определений)	0,25
163	4 974 964,37	5 241 220,33	44,989697	34,753195	Метод спутниковых геодезических измерений (определений)	0,25
164	4 974 913,35	5 241 211,65	44,989237	34,753091	Метод спутниковых геодезических измерений (определений)	0,25
165	4 974 874,30	5 241 199,21	44,988885	34,752938	Метод спутниковых геодезических измерений (определений)	0,25
166	4 974 860,04	5 241 192,63	44,988756	34,752856	Метод спутниковых геодезических измерений (определений)	0,25
167	4 974 795,89	5 241 212,14	44,988180	34,753111	Метод спутниковых геодезических измерений (определений)	0,25
168	4 974 739,29	5 241 219,31	44,987672	34,753209	Метод спутниковых геодезических измерений (определений)	0,25
169	4 974 696,84	5 241 222,48	44,987290	34,753254	Метод спутниковых геодезических измерений (определений)	0,25
170	4 974 643,41	5 241 224,74	44,986809	34,753289	Метод спутниковых геодезических измерений (определений)	0,25
171	4 974 597,30	5 241 215,57	44,986394	34,753178	Метод спутниковых геодезических измерений (определений)	0,25
172	4 974 554,60	5 241 195,89	44,986008	34,752933	Метод спутниковых геодезических измерений (определений)	0,25
173	4 974 519,97	5 241 170,55	44,985694	34,752616	Метод спутниковых геодезических измерений (определений)	0,25

(1)	(2)	(3)	(4)	(5)	(6)	(7)
174	4 974 476,17	5 241 177,95	44,985301	34,752715	Метод спутниковых геодезических измерений (определений)	0,25
175	4 974 433,14	5 241 177,13	44,984914	34,752710	Метод спутниковых геодезических измерений (определений)	0,25
176	4 974 392,49	5 241 169,52	44,984547	34,752618	Метод спутниковых геодезических измерений (определений)	0,25
177	4 974 348,38	5 241 153,25	44,984149	34,752417	Метод спутниковых геодезических измерений (определений)	0,25
178	4 974 306,36	5 241 130,27	44,983769	34,752131	Метод спутниковых геодезических измерений (определений)	0,25
179	4 974 269,44	5 241 101,16	44,983434	34,751766	Метод спутниковых геодезических измерений (определений)	0,25
180	4 974 241,37	5 241 068,31	44,983179	34,751353	Метод спутниковых геодезических измерений (определений)	0,25
181	4 974 219,07	5 241 030,77	44,982975	34,750879	Метод спутниковых геодезических измерений (определений)	0,25
182	4 974 202,80	5 240 986,66	44,982825	34,750322	Метод спутниковых геодезических измерений (определений)	0,25
183	4 974 194,89	5 240 921,54	44,982749	34,749497	Метод спутниковых геодезических измерений (определений)	0,25
184	4 974 170,33	5 240 903,65	44,982526	34,749273	Метод спутниковых геодезических измерений (определений)	0,25
185	4 974 133,45	5 240 887,67	44,982193	34,749075	Метод спутниковых геодезических измерений (определений)	0,25
186	4 974 094,36	5 240 861,55	44,981839	34,748749	Метод спутниковых геодезических измерений (определений)	0,25
187	4 974 053,82	5 240 831,73	44,981472	34,748375	Метод спутниковых геодезических измерений (определений)	0,25
188	4 974 022,57	5 240 805,44	44,981189	34,748046	Метод спутниковых геодезических измерений (определений)	0,25
189	4 973 993,46	5 240 768,52	44,980924	34,747581	Метод спутниковых геодезических измерений (определений)	0,25

(1)	(2)	(3)	(4)	(5)	(6)	(7)
190	4 973 971,92	5 240 728,50	44,980726	34,747076	Метод спутниковых геодезических измерений (определений)	0,25
191	4 973 953,81	5 240 686,37	44,980560	34,746544	Метод спутниковых геодезических измерений (определений)	0,25
192	4 973 926,49	5 240 651,35	44,980311	34,746104	Метод спутниковых геодезических измерений (определений)	0,25
193	4 973 903,51	5 240 610,33	44,980101	34,745586	Метод спутниковых геодезических измерений (определений)	0,25
194	4 973 881,40	5 240 568,55	44,979899	34,745059	Метод спутниковых геодезических измерений (определений)	0,25
195	4 973 845,07	5 240 521,24	44,979568	34,744464	Метод спутниковых геодезических измерений (определений)	0,25
196	4 973 819,10	5 240 485,31	44,979331	34,744011	Метод спутниковых геодезических измерений (определений)	0,25
197	4 973 781,91	5 240 469,71	44,978995	34,743818	Метод спутниковых геодезических измерений (определений)	0,25
198	4 973 748,64	5 240 448,18	44,978694	34,743549	Метод спутниковых геодезических измерений (определений)	0,25
199	4 973 691,87	5 240 458,75	44,978184	34,743690	Метод спутниковых геодезических измерений (определений)	0,25
200	4 973 646,95	5 240 457,51	44,977780	34,743679	Метод спутниковых геодезических измерений (определений)	0,25
201	4 973 606,86	5 240 450,34	44,977418	34,743593	Метод спутниковых геодезических измерений (определений)	0,25
202	4 973 562,75	5 240 434,07	44,977020	34,743392	Метод спутниковых геодезических измерений (определений)	0,25
203	4 973 526,81	5 240 413,32	44,976695	34,743133	Метод спутниковых геодезических измерений (определений)	0,25
204	4 973 486,56	5 240 375,42	44,976330	34,742658	Метод спутниковых геодезических измерений (определений)	0,25
205	4 973 456,19	5 240 337,33	44,976053	34,742178	Метод спутниковых геодезических измерений (определений)	0,25

(1)	(2)	(3)	(4)	(5)	(6)	(7)
206	4 973 434,09	5 240 301,95	44,975851	34,741732	Метод спутниковых геодезических измерений (определений)	0,25
207	4 973 418,27	5 240 260,92	44,975706	34,741214	Метод спутниковых геодезических измерений (определений)	0,25
208	4 973 377,19	5 240 276,57	44,975337	34,741417	Метод спутниковых геодезических измерений (определений)	0,25
209	4 973 334,29	5 240 291,47	44,974953	34,741611	Метод спутниковых геодезических измерений (определений)	0,25
210	4 973 279,47	5 240 300,28	44,974460	34,741730	Метод спутниковых геодезических измерений (определений)	0,25
211	4 973 235,21	5 240 299,05	44,974062	34,741719	Метод спутниковых геодезических измерений (определений)	0,25
212	4 973 192,66	5 240 301,73	44,973679	34,741758	Метод спутниковых геодезических измерений (определений)	0,25
213	4 973 149,05	5 240 302,50	44,973287	34,741773	Метод спутниковых геодезических измерений (определений)	0,25
214	4 973 105,73	5 240 295,03	44,972896	34,741684	Метод спутниковых геодезических измерений (определений)	0,25
215	4 973 061,62	5 240 278,76	44,972498	34,741483	Метод спутниковых геодезических измерений (определений)	0,25
216	4 973 026,46	5 240 257,79	44,972180	34,741221	Метод спутниковых геодезических измерений (определений)	0,25
217	4 972 981,24	5 240 234,38	44,971771	34,740930	Метод спутниковых геодезических измерений (определений)	0,25
218	4 972 937,89	5 240 211,25	44,971379	34,740642	Метод спутниковых геодезических измерений (определений)	0,25
219	4 972 890,97	5 240 187,90	44,970955	34,740351	Метод спутниковых геодезических измерений (определений)	0,25
220	4 972 843,43	5 240 161,16	44,970525	34,740018	Метод спутниковых геодезических измерений (определений)	0,25
221	4 972 799,62	5 240 131,27	44,970128	34,739644	Метод спутниковых геодезических измерений (определений)	0,25

(1)	(2)	(3)	(4)	(5)	(6)	(7)
222	4 972 754,35	5 240 145,64	44,969722	34,739832	Метод спутниковых геодезических измерений (определений)	0,25
223	4 972 713,59	5 240 155,37	44,969356	34,739960	Метод спутниковых геодезических измерений (определений)	0,25
224	4 972 668,86	5 240 158,35	44,968954	34,740003	Метод спутниковых геодезических измерений (определений)	0,25
225	4 972 623,86	5 240 157,13	44,968549	34,739993	Метод спутниковых геодезических измерений (определений)	0,25
226	4 972 575,69	5 240 157,63	44,968116	34,740005	Метод спутниковых геодезических измерений (определений)	0,25
227	4 972 533,81	5 240 152,13	44,967739	34,739940	Метод спутниковых геодезических измерений (определений)	0,25
228	4 972 491,10	5 240 140,60	44,967353	34,739799	Метод спутниковых геодезических измерений (определений)	0,25
229	4 972 442,67	5 240 138,33	44,966917	34,739776	Метод спутниковых геодезических измерений (определений)	0,25
230	4 972 389,13	5 240 135,40	44,966435	34,739745	Метод спутниковых геодезических измерений (определений)	0,25
231	4 972 343,88	5 240 122,64	44,966027	34,739589	Метод спутниковых геодезических измерений (определений)	0,25
232	4 972 302,86	5 240 099,66	44,965656	34,739303	Метод спутниковых геодезических измерений (определений)	0,25
233	4 972 263,94	5 240 063,14	44,965303	34,738844	Метод спутниковых геодезических измерений (определений)	0,25
234	4 972 232,40	5 240 030,86	44,965016	34,738439	Метод спутниковых геодезических измерений (определений)	0,25
235	4 972 201,17	5 240 000,60	44,964733	34,738059	Метод спутниковых геодезических измерений (определений)	0,25
236	4 972 177,50	5 239 968,89	44,964517	34,737660	Метод спутниковых геодезических измерений (определений)	0,25
237	4 972 117,09	5 239 966,43	44,963973	34,737636	Метод спутниковых геодезических измерений (определений)	0,25

(1)	(2)	(3)	(4)	(5)	(6)	(7)
238	4 972 071,84	5 239 953,67	44,963565	34,737480	Метод спутниковых геодезических измерений (определений)	0,25
239	4 972 027,09	5 239 938,73	44,963161	34,737296	Метод спутниковых геодезических измерений (определений)	0,25
240	4 971 980,16	5 239 937,70	44,962739	34,737288	Метод спутниковых геодезических измерений (определений)	0,25
241	4 971 937,52	5 239 929,85	44,962355	34,737194	Метод спутниковых геодезических измерений (определений)	0,25
242	4 971 886,85	5 239 916,98	44,961898	34,737037	Метод спутниковых геодезических измерений (определений)	0,25
243	4 971 843,57	5 239 907,37	44,961507	34,736920	Метод спутниковых геодезических измерений (определений)	0,25
244	4 971 794,79	5 239 893,21	44,961067	34,736747	Метод спутниковых геодезических измерений (определений)	0,25
245	4 971 752,66	5 239 874,92	44,960687	34,736520	Метод спутниковых геодезических измерений (определений)	0,25
246	4 971 712,83	5 239 862,38	44,960327	34,736366	Метод спутниковых геодезических измерений (определений)	0,25
247	4 971 662,41	5 239 848,02	44,959872	34,736190	Метод спутниковых геодезических измерений (определений)	0,25
248	4 971 623,34	5 239 830,86	44,959519	34,735977	Метод спутниковых геодезических измерений (определений)	0,25
249	4 971 585,97	5 239 808,60	44,959181	34,735699	Метод спутниковых геодезических измерений (определений)	0,25
250	4 971 555,50	5 239 782,10	44,958905	34,735367	Метод спутниковых геодезических измерений (определений)	0,25
251	4 971 519,04	5 239 754,47	44,958574	34,735021	Метод спутниковых геодезических измерений (определений)	0,25
252	4 971 485,64	5 239 730,08	44,958272	34,734716	Метод спутниковых геодезических измерений (определений)	0,25
253	4 971 436,54	5 239 706,17	44,957828	34,734419	Метод спутниковых геодезических измерений (определений)	0,25

(1)	(2)	(3)	(4)	(5)	(6)	(7)
254	4 971 390,11	5 239 682,53	44,957408	34,734125	Метод спутниковых геодезических измерений (определений)	0,25
255	4 971 338,08	5 239 665,21	44,956939	34,733912	Метод спутниковых геодезических измерений (определений)	0,25
256	4 971 284,64	5 239 650,33	44,956456	34,733730	Метод спутниковых геодезических измерений (определений)	0,25
257	4 971 237,27	5 239 638,21	44,956029	34,733582	Метод спутниковых геодезических измерений (определений)	0,25
258	4 971 192,42	5 239 621,45	44,955624	34,733375	Метод спутниковых геодезических измерений (определений)	0,25
259	4 971 153,19	5 239 600,30	44,955269	34,733112	Метод спутниковых геодезических измерений (определений)	0,25
260	4 971 116,27	5 239 571,19	44,954935	34,732747	Метод спутниковых геодезических измерений (определений)	0,25
261	4 971 075,15	5 239 522,87	44,954561	34,732140	Метод спутниковых геодезических измерений (определений)	0,25
262	4 971 050,82	5 239 478,48	44,954338	34,731580	Метод спутниковых геодезических измерений (определений)	0,25
263	4 971 025,73	5 239 467,79	44,954111	34,731448	Метод спутниковых геодезических измерений (определений)	0,25
264	4 970 979,20	5 239 455,13	44,953692	34,731293	Метод спутниковых геодезических измерений (определений)	0,25
265	4 970 934,73	5 239 440,47	44,953290	34,731113	Метод спутниковых геодезических измерений (определений)	0,25
266	4 970 893,71	5 239 417,49	44,952919	34,730826	Метод спутниковых геодезических измерений (определений)	0,25
267	4 970 858,29	5 239 395,25	44,952599	34,730549	Метод спутниковых геодезических измерений (определений)	0,25
268	4 970 806,60	5 239 380,95	44,952132	34,730374	Метод спутниковых геодезических измерений (определений)	0,25
269	4 970 761,37	5 239 355,71	44,951723	34,730059	Метод спутниковых геодезических измерений (определений)	0,25

(1)	(2)	(3)	(4)	(5)	(6)	(7)
270	4 970 724,57	5 239 335,65	44,951390	34,729810	Метод спутниковых геодезических измерений (определений)	0,25
271	4 970 683,55	5 239 312,67	44,951019	34,729523	Метод спутниковых геодезических измерений (определений)	0,25
272	4 970 650,51	5 239 286,12	44,950720	34,729191	Метод спутниковых геодезических измерений (определений)	0,25
273	4 970 621,40	5 239 249,20	44,950455	34,728727	Метод спутниковых геодезических измерений (определений)	0,25
274	4 970 601,46	5 239 212,18	44,950272	34,728260	Метод спутниковых геодезических измерений (определений)	0,25
275	4 970 580,86	5 239 177,30	44,950084	34,727820	Метод спутниковых геодезических измерений (определений)	0,25
276	4 970 553,36	5 239 130,61	44,949832	34,727232	Метод спутниковых геодезических измерений (определений)	0,25
277	4 970 522,10	5 239 104,25	44,949549	34,726902	Метод спутниковых геодезических измерений (определений)	0,25
278	4 970 493,27	5 239 070,37	44,949287	34,726476	Метод спутниковых геодезических измерений (определений)	0,25
279	4 970 469,99	5 239 034,69	44,949074	34,726027	Метод спутниковых геодезических измерений (определений)	0,25
280	4 970 443,79	5 239 002,73	44,948835	34,725625	Метод спутниковых геодезических измерений (определений)	0,25
281	4 970 420,81	5 238 961,71	44,948625	34,725108	Метод спутниковых геодезических измерений (определений)	0,25
282	4 970 409,10	5 238 922,84	44,948517	34,724617	Метод спутниковых геодезических измерений (определений)	0,25
283	4 970 403,57	5 238 876,15	44,948463	34,724026	Метод спутниковых геодезических измерений (определений)	0,25
284	4 970 382,69	5 238 841,27	44,948272	34,723587	Метод спутниковых геодезических измерений (определений)	0,25
285	4 970 354,12	5 238 807,81	44,948012	34,723166	Метод спутниковых геодезических измерений (определений)	0,25

(1)	(2)	(3)	(4)	(5)	(6)	(7)
286	4 970 328,00	5 238 768,72	44,947774	34,722674	Метод спутниковых геодезических измерений (определений)	0,25
287	4 970 307,41	5 238 725,57	44,947585	34,722130	Метод спутниковых геодезических измерений (определений)	0,25
288	4 970 277,30	5 238 683,93	44,947310	34,721606	Метод спутниковых геодезических измерений (определений)	0,25
289	4 970 253,17	5 238 649,33	44,947090	34,721171	Метод спутниковых геодезических измерений (определений)	0,25
290	4 970 233,03	5 238 609,47	44,946905	34,720668	Метод спутниковых геодезических измерений (определений)	0,25
291	4 970 216,44	5 238 562,60	44,946752	34,720076	Метод спутниковых геодезических измерений (определений)	0,25
292	4 970 182,58	5 238 519,01	44,946444	34,719528	Метод спутниковых геодезических измерений (определений)	0,25
293	4 970 144,19	5 238 503,06	44,946097	34,719331	Метод спутниковых геодезических измерений (определений)	0,25
294	4 970 102,18	5 238 476,34	44,945716	34,718997	Метод спутниковых геодезических измерений (определений)	0,25
295	4 970 064,41	5 238 454,47	44,945375	34,718725	Метод спутниковых геодезических измерений (определений)	0,25
296	4 970 023,51	5 238 428,38	44,945004	34,718399	Метод спутниковых геодезических измерений (определений)	0,25
297	4 969 978,11	5 238 402,49	44,944594	34,718077	Метод спутниковых геодезических измерений (определений)	0,25
298	4 969 933,89	5 238 375,97	44,944194	34,717746	Метод спутниковых геодезических измерений (определений)	0,25
299	4 969 899,35	5 238 345,06	44,943880	34,717359	Метод спутниковых геодезических измерений (определений)	0,25
300	4 969 860,75	5 238 310,34	44,943530	34,716924	Метод спутниковых геодезических измерений (определений)	0,25
301	4 969 821,66	5 238 284,22	44,943176	34,716597	Метод спутниковых геодезических измерений (определений)	0,25

(1)	(2)	(3)	(4)	(5)	(6)	(7)
302	4 969 791,97	5 238 255,48	44,942906	34,716237	Метод спутниковых геодезических измерений (определений)	0,25
303	4 969 767,56	5 238 223,11	44,942684	34,715830	Метод спутниковых геодезических измерений (определений)	0,25
304	4 969 721,09	5 238 224,23	44,942266	34,715850	Метод спутниковых геодезических измерений (определений)	0,25
305	4 969 666,49	5 238 223,62	44,941774	34,715849	Метод спутниковых геодезических измерений (определений)	0,25
306	4 969 615,87	5 238 213,95	44,941318	34,715732	Метод спутниковых геодезических измерений (определений)	0,25
307	4 969 564,01	5 238 197,35	44,940850	34,715528	Метод спутниковых геодезических измерений (определений)	0,25
308	4 969 524,94	5 238 206,93	44,940499	34,715655	Метод спутниковых геодезических измерений (определений)	0,25
309	4 969 478,25	5 238 212,46	44,940080	34,715730	Метод спутниковых геодезических измерений (определений)	0,25
310	4 969 434,95	5 238 209,26	44,939690	34,715695	Метод спутниковых геодезических измерений (определений)	0,25
311	4 969 385,28	5 238 194,50	44,939242	34,715514	Метод спутниковых геодезических измерений (определений)	0,25
312	4 969 344,26	5 238 171,52	44,938871	34,715228	Метод спутниковых геодезических измерений (определений)	0,25
313	4 969 301,03	5 238 150,30	44,938480	34,714965	Метод спутниковых геодезических измерений (определений)	0,25
314	4 969 247,84	5 238 147,37	44,938001	34,714934	Метод спутниковых геодезических измерений (определений)	0,25
315	4 969 202,59	5 238 134,61	44,937593	34,714778	Метод спутниковых геодезических измерений (определений)	0,25
316	4 969 157,37	5 238 108,91	44,937184	34,714458	Метод спутниковых геодезических измерений (определений)	0,25
317	4 969 118,45	5 238 072,53	44,936830	34,714002	Метод спутниковых геодезических измерений (определений)	0,25

(1)	(2)	(3)	(4)	(5)	(6)	(7)
318	4 969 086,75	5 238 024,15	44,936541	34,713393	Метод спутниковых геодезических измерений (определений)	0,25
319	4 969 056,91	5 237 995,78	44,936270	34,713037	Метод спутниковых геодезических измерений (определений)	0,25
320	4 969 022,47	5 237 981,30	44,935959	34,712858	Метод спутниковых геодезических измерений (определений)	0,25
321	4 968 981,45	5 237 958,32	44,935588	34,712572	Метод спутниковых геодезических измерений (определений)	0,25
322	4 968 950,33	5 237 930,59	44,935305	34,712225	Метод спутниковых геодезических измерений (определений)	0,25
323	4 968 921,22	5 237 893,67	44,935040	34,711760	Метод спутниковых геодезических измерений (определений)	0,25
324	4 968 901,54	5 237 850,97	44,934859	34,711222	Метод спутниковых геодезических измерений (определений)	0,25
325	4 968 888,49	5 237 803,62	44,934738	34,710624	Метод спутниковых геодезических измерений (определений)	0,25
326	4 968 875,80	5 237 761,84	44,934620	34,710096	Метод спутниковых геодезических измерений (определений)	0,25
327	4 968 847,79	5 237 732,48	44,934365	34,709728	Метод спутниковых геодезических измерений (определений)	0,25
328	4 968 812,27	5 237 690,94	44,934042	34,709206	Метод спутниковых геодезических измерений (определений)	0,25
329	4 968 777,06	5 237 652,00	44,933722	34,708717	Метод спутниковых геодезических измерений (определений)	0,25
330	4 968 756,41	5 237 616,76	44,933533	34,708273	Метод спутниковых геодезических измерений (определений)	0,25
331	4 968 740,30	5 237 575,64	44,933384	34,707754	Метод спутниковых геодезических измерений (определений)	0,25
332	4 968 730,27	5 237 531,65	44,933290	34,707198	Метод спутниковых геодезических измерений (определений)	0,25
333	4 968 707,82	5 237 489,35	44,933084	34,706665	Метод спутниковых геодезических измерений (определений)	0,25

(1)	(2)	(3)	(4)	(5)	(6)	(7)
334	4 968 692,28	5 237 443,73	44,932941	34,706089	Метод спутниковых геодезических измерений (определений)	0,25
335	4 968 686,75	5 237 397,04	44,932887	34,705499	Метод спутниковых геодезических измерений (определений)	0,25
336	4 968 688,62	5 237 360,18	44,932900	34,705031	Метод спутниковых геодезических измерений (определений)	0,25
337	4 968 654,95	5 237 326,26	44,932594	34,704606	Метод спутниковых геодезических измерений (определений)	0,25
338	4 968 628,83	5 237 287,17	44,932356	34,704114	Метод спутниковых геодезических измерений (определений)	0,25
339	4 968 597,83	5 237 252,64	44,932074	34,703681	Метод спутниковых геодезических измерений (определений)	0,25
340	4 968 556,65	5 237 211,03	44,931700	34,703159	Метод спутниковых геодезических измерений (определений)	0,25
341	4 968 519,49	5 237 200,41	44,931364	34,703029	Метод спутниковых геодезических измерений (определений)	0,25
342	4 968 469,82	5 237 183,51	44,930916	34,702821	Метод спутниковых геодезических измерений (определений)	0,25
343	4 968 421,18	5 237 157,45	44,930476	34,702497	Метод спутниковых геодезических измерений (определений)	0,25
344	4 968 367,88	5 237 128,81	44,929994	34,702141	Метод спутниковых геодезических измерений (определений)	0,25
345	4 968 321,99	5 237 128,32	44,929581	34,702140	Метод спутниковых геодезических измерений (определений)	0,25
346	4 968 275,01	5 237 126,48	44,929158	34,702123	Метод спутниковых геодезических измерений (определений)	0,25
347	4 968 215,66	5 237 113,72	44,928623	34,701969	Метод спутниковых геодезических измерений (определений)	0,25
348	4 968 168,68	5 237 097,71	44,928199	34,701772	Метод спутниковых геодезических измерений (определений)	0,25
349	4 968 122,05	5 237 071,90	44,927777	34,701450	Метод спутниковых геодезических измерений (определений)	0,25

(1)	(2)	(3)	(4)	(5)	(6)	(7)
350	4 968 083,79	5 237 052,64	44,927431	34,701211	Метод спутниковых геодезических измерений (определений)	0,25
351	4 968 030,01	5 237 023,93	44,926945	34,700854	Метод спутниковых геодезических измерений (определений)	0,25
352	4 967 988,28	5 237 019,15	44,926569	34,700799	Метод спутниковых геодезических измерений (определений)	0,25
353	4 967 944,06	5 237 013,62	44,926170	34,700734	Метод спутниковых геодезических измерений (определений)	0,25
354	4 967 901,79	5 237 000,88	44,925789	34,700578	Метод спутниковых геодезических измерений (определений)	0,25
355	4 967 852,04	5 236 977,29	44,925339	34,700286	Метод спутниковых геодезических измерений (определений)	0,25
356	4 967 805,25	5 236 967,79	44,924917	34,700171	Метод спутниковых геодезических измерений (определений)	0,25
357	4 967 765,74	5 236 960,23	44,924561	34,700081	Метод спутниковых геодезических измерений (определений)	0,25
358	4 967 713,22	5 236 954,65	44,924088	34,700016	Метод спутниковых геодезических измерений (определений)	0,25
359	4 967 651,80	5 236 949,66	44,923535	34,699961	Метод спутниковых геодезических измерений (определений)	0,25
360	4 967 603,72	5 236 955,57	44,923103	34,700042	Метод спутниковых геодезических измерений (определений)	0,25
361	4 967 547,79	5 236 958,42	44,922600	34,700085	Метод спутниковых геодезических измерений (определений)	0,25
362	4 967 503,20	5 236 958,76	44,922199	34,700095	Метод спутниковых геодезических измерений (определений)	0,25
363	4 967 453,64	5 236 957,81	44,921753	34,700089	Метод спутниковых геодезических измерений (определений)	0,25
364	4 967 413,83	5 236 961,91	44,921395	34,700146	Метод спутниковых геодезических измерений (определений)	0,25
365	4 967 370,27	5 236 962,76	44,921003	34,700162	Метод спутниковых геодезических измерений (определений)	0,25

(1)	(2)	(3)	(4)	(5)	(6)	(7)
366	4 967 325,90	5 236 956,74	44,920603	34,700091	Метод спутниковых геодезических измерений (определений)	0,25
367	4 967 290,88	5 236 945,93	44,920287	34,699959	Метод спутниковых геодезических измерений (определений)	0,25
368	4 967 232,70	5 236 970,87	44,919766	34,700282	Метод спутниковых геодезических измерений (определений)	0,25
369	4 967 186,59	5 236 980,04	44,919352	34,700404	Метод спутниковых геодезических измерений (определений)	0,25
370	4 967 145,99	5 236 980,03	44,918987	34,700409	Метод спутниковых геодезических измерений (определений)	0,25
371	4 967 099,88	5 236 970,86	44,918571	34,700298	Метод спутниковых геодезических измерений (определений)	0,25
372	4 967 046,98	5 236 955,27	44,918094	34,700108	Метод спутниковых геодезических измерений (определений)	0,25
373	4 967 000,29	5 236 960,80	44,917674	34,700183	Метод спутниковых геодезических измерений (определений)	0,25
374	4 966 951,64	5 236 957,88	44,917236	34,700152	Метод спутниковых геодезических измерений (определений)	0,25
375	4 966 897,41	5 236 968,03	44,916749	34,700288	Метод спутниковых геодезических измерений (определений)	0,25
376	4 966 842,00	5 236 965,62	44,916250	34,700264	Метод спутниковых геодезических измерений (определений)	0,25
377	4 966 802,73	5 236 955,58	44,915896	34,700142	Метод спутниковых геодезических измерений (определений)	0,25
378	4 966 760,03	5 236 935,90	44,915510	34,699898	Метод спутниковых геодезических измерений (определений)	0,25
379	4 966 723,92	5 236 910,56	44,915183	34,699582	Метод спутниковых геодезических измерений (определений)	0,25
380	4 966 688,30	5 236 883,34	44,914860	34,699241	Метод спутниковых геодезических измерений (определений)	0,25
381	4 966 646,31	5 236 898,63	44,914484	34,699440	Метод спутниковых геодезических измерений (определений)	0,25

(1)	(2)	(3)	(4)	(5)	(6)	(7)
382	4 966 602,30	5 236 905,06	44,914088	34,699527	Метод спутниковых геодезических измерений (определений)	0,25
383	4 966 555,32	5 236 903,22	44,913665	34,699510	Метод спутниковых геодезических измерений (определений)	0,25
384	4 966 502,97	5 236 887,72	44,913193	34,699320	Метод спутниковых геодезических измерений (определений)	0,25
385	4 966 461,95	5 236 864,74	44,912822	34,699034	Метод спутниковых геодезических измерений (определений)	0,25
386	4 966 426,87	5 236 836,27	44,912504	34,698678	Метод спутниковых геодезических измерений (определений)	0,25
387	4 966 381,29	5 236 842,79	44,912094	34,698766	Метод спутниковых геодезических измерений (определений)	0,25
388	4 966 334,31	5 236 840,95	44,911671	34,698749	Метод спутниковых геодезических измерений (определений)	0,25
389	4 966 294,60	5 236 831,72	44,911313	34,698637	Метод спутниковых геодезических измерений (определений)	0,25
390	4 966 256,86	5 236 815,35	44,910972	34,698435	Метод спутниковых геодезических измерений (определений)	0,25
391	4 966 226,88	5 236 796,41	44,910701	34,698198	Метод спутниковых геодезических измерений (определений)	0,25
392	4 966 167,42	5 236 796,92	44,910166	34,698212	Метод спутниковых геодезических измерений (определений)	0,25
393	4 966 124,87	5 236 794,35	44,909783	34,698185	Метод спутниковых геодезических измерений (определений)	0,25
394	4 966 049,96	5 236 803,90	44,909110	34,698315	Метод спутниковых геодезических измерений (определений)	0,25
395	4 966 001,61	5 236 805,52	44,908675	34,698342	Метод спутниковых геодезических измерений (определений)	0,25
396	4 965 979,14	5 236 819,77	44,908474	34,698525	Метод спутниковых геодезических измерений (определений)	0,25
397	4 965 944,60	5 236 834,36	44,908164	34,698714	Метод спутниковых геодезических измерений (определений)	0,25

(1)	(2)	(3)	(4)	(5)	(6)	(7)
398	4 965 903,72	5 236 844,52	44,907797	34,698848	Метод спутниковых геодезических измерений (определений)	0,25
399	4 965 856,74	5 236 846,36	44,907375	34,698877	Метод спутниковых геодезических измерений (определений)	0,25
400	4 965 814,53	5 236 840,45	44,906994	34,698808	Метод спутниковых геодезических измерений (определений)	0,25
401	4 965 773,72	5 236 826,31	44,906626	34,698634	Метод спутниковых геодезических измерений (определений)	0,25
402	4 965 732,70	5 236 803,33	44,906255	34,698348	Метод спутниковых геодезических измерений (определений)	0,25
403	4 965 700,46	5 236 775,84	44,905962	34,698004	Метод спутниковых геодезических измерений (определений)	0,25
404	4 965 673,29	5 236 741,82	44,905715	34,697576	Метод спутниковых геодезических измерений (определений)	0,25
405	4 965 650,31	5 236 700,80	44,905504	34,697060	Метод спутниковых геодезических измерений (определений)	0,25
406	4 965 625,24	5 236 640,44	44,905274	34,696299	Метод спутниковых геодезических измерений (определений)	0,25
407	4 965 607,11	5 236 597,89	44,905107	34,695762	Метод спутниковых геодезических измерений (определений)	0,25
408	4 965 577,05	5 236 568,59	44,904834	34,695395	Метод спутниковых геодезических измерений (определений)	0,25
409	4 965 543,43	5 236 526,07	44,904527	34,694861	Метод спутниковых геодезических измерений (определений)	0,25
410	4 965 510,23	5 236 487,56	44,904225	34,694378	Метод спутниковых геодезических измерений (определений)	0,25
411	4 965 471,67	5 236 466,59	44,903876	34,694117	Метод спутниковых геодезических измерений (определений)	0,25
412	4 965 416,81	5 236 438,94	44,903380	34,693774	Метод спутниковых геодезических измерений (определений)	0,25
413	4 965 378,10	5 236 420,70	44,903030	34,693548	Метод спутниковых геодезических измерений (определений)	0,25

(1)	(2)	(3)	(4)	(5)	(6)	(7)
414	4 965 338,19	5 236 399,26	44,902669	34,693282	Метод спутниковых геодезических измерений (определений)	0,25
415	4 965 300,95	5 236 375,44	44,902332	34,692985	Метод спутниковых геодезических измерений (определений)	0,25
416	4 965 266,43	5 236 343,53	44,902019	34,692585	Метод спутниковых геодезических измерений (определений)	0,25
417	4 965 240,31	5 236 304,44	44,901780	34,692093	Метод спутниковых геодезических измерений (определений)	0,25
418	4 965 224,04	5 236 260,33	44,901630	34,691537	Метод спутниковых геодезических измерений (определений)	0,25
419	4 965 218,51	5 236 213,64	44,901576	34,690947	Метод спутниковых геодезических измерений (определений)	0,25
420	4 965 224,04	5 236 166,95	44,901621	34,690355	Метод спутниковых геодезических измерений (определений)	0,25
421	4 965 240,31	5 236 122,84	44,901764	34,689794	Метод спутниковых геодезических измерений (определений)	0,25
422	4 965 266,43	5 236 083,75	44,901995	34,689296	Метод спутниковых геодезических измерений (определений)	0,25
423	4 965 300,95	5 236 051,84	44,902303	34,688888	Метод спутниковых геодезических измерений (определений)	0,25
424	4 965 341,97	5 236 028,86	44,902670	34,688592	Метод спутниковых геодезических измерений (определений)	0,25
425	4 965 387,22	5 236 016,10	44,903076	34,688424	Метод спутниковых геодезических измерений (определений)	0,25
426	4 965 434,20	5 236 014,26	44,903499	34,688395	Метод спутниковых геодезических измерений (определений)	0,25
427	4 965 480,31	5 236 023,43	44,903914	34,688506	Метод спутниковых геодезических измерений (определений)	0,25
428	4 965 523,01	5 236 043,11	44,904300	34,688749	Метод спутниковых геодезических измерений (определений)	0,25
429	4 965 560,15	5 236 063,45	44,904636	34,689002	Метод спутниковых геодезических измерений (определений)	0,25

(1)	(2)	(3)	(4)	(5)	(6)	(7)
430	4 965 625,84	5 236 096,32	44,905230	34,689410	Метод спутниковых геодезических измерений (определений)	0,25
431	4 965 680,69	5 236 123,97	44,905726	34,689753	Метод спутниковых геодезических измерений (определений)	0,25
432	4 965 734,98	5 236 155,34	44,906218	34,690143	Метод спутниковых геодезических измерений (определений)	0,25
433	4 965 799,67	5 236 204,71	44,906804	34,690760	Метод спутниковых геодезических измерений (определений)	0,25
434	4 965 828,82	5 236 234,36	44,907069	34,691132	Метод спутниковых геодезических измерений (определений)	0,25
435	4 965 859,37	5 236 276,12	44,907348	34,691657	Метод спутниковых геодезических измерений (определений)	0,25
436	4 965 893,14	5 236 316,29	44,907655	34,692161	Метод спутниковых геодезических измерений (определений)	0,25
437	4 965 929,47	5 236 357,38	44,907986	34,692677	Метод спутниковых геодезических измерений (определений)	0,25
438	4 965 953,06	5 236 394,52	44,908201	34,693144	Метод спутниковых геодезических измерений (определений)	0,25
439	4 966 027,08	5 236 401,25	44,908868	34,693220	Метод спутниковых геодезических измерений (определений)	0,25
440	4 966 051,64	5 236 395,01	44,909088	34,693138	Метод спутниковых геодезических измерений (определений)	0,25
441	4 966 097,75	5 236 385,84	44,909502	34,693016	Метод спутниковых геодезических измерений (определений)	0,25
442	4 966 139,82	5 236 384,70	44,909881	34,692996	Метод спутниковых геодезических измерений (определений)	0,25
443	4 966 183,32	5 236 385,41	44,910272	34,693000	Метод спутниковых геодезических измерений (определений)	0,25
444	4 966 236,95	5 236 370,78	44,910753	34,692808	Метод спутниковых геодезических измерений (определений)	0,25
445	4 966 292,22	5 236 369,77	44,911251	34,692788	Метод спутниковых геодезических измерений (определений)	0,25

(1)	(2)	(3)	(4)	(5)	(6)	(7)
446	4 966 345,15	5 236 380,86	44,911728	34,692922	Метод спутниковых геодезических измерений (определений)	0,25
447	4 966 387,85	5 236 400,54	44,912114	34,693166	Метод спутниковых геодезических измерений (определений)	0,25
448	4 966 428,57	5 236 425,22	44,912482	34,693473	Метод спутниковых геодезических измерений (определений)	0,25
449	4 966 480,43	5 236 427,03	44,912949	34,693489	Метод спутниковых геодезических измерений (определений)	0,25
450	4 966 527,80	5 236 437,46	44,913376	34,693616	Метод спутниковых геодезических измерений (определений)	0,25
451	4 966 600,81	5 236 464,85	44,914036	34,693953	Метод спутниковых геодезических измерений (определений)	0,25
452	4 966 624,92	5 236 457,27	44,914252	34,693854	Метод спутниковых геодезических измерений (определений)	0,25
453	4 966 666,36	5 236 451,49	44,914624	34,693776	Метод спутниковых геодезических измерений (определений)	0,25
454	4 966 713,34	5 236 453,33	44,915047	34,693793	Метод спутниковых геодезических измерений (определений)	0,25
455	4 966 753,38	5 236 460,06	44,915408	34,693873	Метод спутниковых геодезических измерений (определений)	0,25
456	4 966 804,42	5 236 474,23	44,915868	34,694046	Метод спутниковых геодезических измерений (определений)	0,25
457	4 966 851,06	5 236 497,99	44,916290	34,694341	Метод спутниковых геодезических измерений (определений)	0,25
458	4 966 898,43	5 236 531,10	44,916719	34,694755	Метод спутниковых геодезических измерений (определений)	0,25
459	4 966 913,94	5 236 546,06	44,916860	34,694942	Метод спутниковых геодезических измерений (определений)	0,25
460	4 966 940,98	5 236 544,10	44,917103	34,694914	Метод спутниковых геодезических измерений (определений)	0,25
461	4 966 987,26	5 236 548,73	44,917520	34,694967	Метод спутниковых геодезических измерений (определений)	0,25

(1)	(2)	(3)	(4)	(5)	(6)	(7)
462	4 967 033,37	5 236 539,56	44,917934	34,694845	Метод спутниковых геодезических измерений (определений)	0,25
463	4 967 078,66	5 236 538,50	44,918342	34,694826	Метод спутниковых геодезических измерений (определений)	0,25
464	4 967 130,07	5 236 547,03	44,918805	34,694927	Метод спутниковых геодезических измерений (определений)	0,25
465	4 967 165,05	5 236 556,26	44,919121	34,695040	Метод спутниковых геодезических измерений (определений)	0,25
466	4 967 219,59	5 236 538,63	44,919610	34,694810	Метод спутниковых геодезических измерений (определений)	0,25
467	4 967 266,28	5 236 533,10	44,920029	34,694734	Метод спутниковых геодезических измерений (определений)	0,25
468	4 967 308,69	5 236 535,36	44,920411	34,694757	Метод спутниковых геодезических измерений (определений)	0,25
469	4 967 350,31	5 236 544,85	44,920786	34,694872	Метод спутниковых геодезических измерений (определений)	0,25
470	4 967 397,95	5 236 558,93	44,921216	34,695044	Метод спутниковых геодезических измерений (определений)	0,25
471	4 967 440,34	5 236 555,35	44,921597	34,694994	Метод спутниковых геодезических измерений (определений)	0,25
472	4 967 480,44	5 236 557,03	44,921958	34,695010	Метод спутниковых геодезических измерений (определений)	0,25
473	4 967 529,20	5 236 557,50	44,922397	34,695010	Метод спутниковых геодезических измерений (определений)	0,25
474	4 967 581,64	5 236 554,34	44,922869	34,694963	Метод спутниковых геодезических измерений (определений)	0,25
475	4 967 632,90	5 236 548,50	44,923329	34,694883	Метод спутниковых геодезических измерений (определений)	0,25
476	4 967 700,82	5 236 548,38	44,923940	34,694873	Метод спутниковых геодезических измерений (определений)	0,25
477	4 967 750,75	5 236 553,55	44,924390	34,694932	Метод спутниковых геодезических измерений (определений)	0,25

(1)	(2)	(3)	(4)	(5)	(6)	(7)
478	4 967 803,15	5 236 559,21	44,924862	34,694997	Метод спутниковых геодезических измерений (определений)	0,25
479	4 967 853,07	5 236 568,15	44,925312	34,695104	Метод спутниковых геодезических измерений (определений)	0,25
480	4 967 895,07	5 236 575,41	44,925691	34,695191	Метод спутниковых геодезических измерений (определений)	0,25
481	4 967 941,18	5 236 584,58	44,926106	34,695301	Метод спутниковых геодезических измерений (определений)	0,25
482	4 967 986,94	5 236 598,53	44,926519	34,695472	Метод спутниковых геодезических измерений (определений)	0,25
483	4 968 034,73	5 236 619,45	44,926951	34,695731	Метод спутниковых геодезических измерений (определений)	0,25
484	4 968 082,16	5 236 622,12	44,927378	34,695759	Метод спутниковых геодезических измерений (определений)	0,25
485	4 968 132,96	5 236 633,91	44,927836	34,695902	Метод спутниковых геодезических измерений (определений)	0,25
486	4 968 188,22	5 236 654,65	44,928335	34,696157	Метод спутниковых геодезических измерений (определений)	0,25
487	4 968 230,13	5 236 675,85	44,928714	34,696421	Метод спутниковых геодезических измерений (определений)	0,25
488	4 968 266,06	5 236 694,91	44,929039	34,696658	Метод спутниковых геодезических измерений (определений)	0,25
489	4 968 322,06	5 236 723,84	44,929546	34,697017	Метод спутниковых геодезических измерений (определений)	0,25
490	4 968 362,53	5 236 719,55	44,929910	34,696958	Метод спутниковых геодезических измерений (определений)	0,25
491	4 968 408,70	5 236 722,38	44,930325	34,696988	Метод спутниковых геодезических измерений (определений)	0,25
492	4 968 454,85	5 236 733,02	44,930741	34,697117	Метод спутниковых геодезических измерений (определений)	0,25
493	4 968 498,93	5 236 749,46	44,931139	34,697319	Метод спутниковых геодезических измерений (определений)	0,25

(1)	(2)	(3)	(4)	(5)	(6)	(7)
494	4 968 554,95	5 236 771,25	44,931645	34,697588	Метод спутниковых геодезических измерений (определений)	0,25
495	4 968 600,71	5 236 796,12	44,932059	34,697898	Метод спутниковых геодезических измерений (определений)	0,25
496	4 968 647,24	5 236 818,92	44,932480	34,698181	Метод спутниковых геодезических измерений (определений)	0,25
497	4 968 694,47	5 236 833,69	44,932906	34,698362	Метод спутниковых геодезических измерений (определений)	0,25
498	4 968 748,96	5 236 854,48	44,933398	34,698618	Метод спутниковых геодезических измерений (определений)	0,25
499	4 968 786,41	5 236 876,03	44,933737	34,698887	Метод спутниковых геодезических измерений (определений)	0,25
500	4 968 823,33	5 236 905,14	44,934072	34,699251	Метод спутниковых геодезических измерений (определений)	0,25
501	4 968 858,79	5 236 944,46	44,934395	34,699744	Метод спутниковых геодезических измерений (определений)	0,25
502	4 968 888,90	5 236 973,37	44,934668	34,700107	Метод спутниковых геодезических измерений (определений)	0,25
503	4 968 923,04	5 237 005,37	44,934978	34,700508	Метод спутниковых геодезических измерений (определений)	0,25
504	4 968 950,02	5 237 037,02	44,935224	34,700905	Метод спутниковых геодезических измерений (определений)	0,25
505	4 968 978,21	5 237 080,03	44,935481	34,701447	Метод спутниковых геодезических измерений (определений)	0,25
506	4 969 011,79	5 237 113,44	44,935786	34,701866	Метод спутниковых геодезических измерений (определений)	0,25
507	4 969 039,38	5 237 143,07	44,936037	34,702238	Метод спутниковых геодезических измерений (определений)	0,25
508	4 969 068,78	5 237 184,91	44,936305	34,702764	Метод спутниковых геодезических измерений (определений)	0,25
509	4 969 087,60	5 237 223,25	44,936478	34,703247	Метод спутниковых геодезических измерений (определений)	0,25

(1)	(2)	(3)	(4)	(5)	(6)	(7)
510	4 969 100,19	5 237 263,39	44,936595	34,703754	Метод спутниковых геодезических измерений (определений)	0,25
511	4 969 106,09	5 237 305,77	44,936652	34,704290	Метод спутниковых геодезических измерений (определений)	0,25
512	4 969 104,25	5 237 352,75	44,936639	34,704886	Метод спутниковых геодезических измерений (определений)	0,25
513	4 969 110,40	5 237 394,08	44,936698	34,705409	Метод спутниковых геодезических измерений (определений)	0,25
514	4 969 128,75	5 237 440,62	44,936868	34,705996	Метод спутниковых геодезических измерений (определений)	0,25
515	4 969 168,27	5 237 468,99	44,937226	34,706350	Метод спутниковых геодезических измерений (определений)	0,25
516	4 969 203,91	5 237 507,72	44,937550	34,706836	Метод спутниковых геодезических измерений (определений)	0,25
517	4 969 226,89	5 237 548,74	44,937760	34,707353	Метод спутниковых геодезических измерений (определений)	0,25
518	4 969 241,93	5 237 586,41	44,937899	34,707829	Метод спутниковых геодезических измерений (определений)	0,25
519	4 969 264,91	5 237 627,43	44,938109	34,708345	Метод спутниковых геодезических измерений (определений)	0,25
520	4 969 297,70	5 237 663,87	44,938407	34,708803	Метод спутниковых геодезических измерений (определений)	0,25
521	4 969 329,07	5 237 699,42	44,938693	34,709249	Метод спутниковых геодезических измерений (определений)	0,25
522	4 969 360,28	5 237 726,03	44,938976	34,709583	Метод спутниковых геодезических измерений (определений)	0,25
523	4 969 404,58	5 237 751,80	44,939377	34,709904	Метод спутниковых геодезических измерений (определений)	0,25
524	4 969 450,06	5 237 772,01	44,939788	34,710154	Метод спутниковых геодезических измерений (определений)	0,25
525	4 969 515,71	5 237 797,19	44,940380	34,710465	Метод спутниковых геодезических измерений (определений)	0,25

(1)	(2)	(3)	(4)	(5)	(6)	(7)
526	4 969 548,55	5 237 791,36	44,940676	34,710387	Метод спутниковых геодезических измерений (определений)	0,25
527	4 969 602,30	5 237 789,67	44,941159	34,710359	Метод спутниковых геодезических измерений (определений)	0,25
528	4 969 648,83	5 237 797,80	44,941578	34,710456	Метод спутниковых геодезических измерений (определений)	0,25
529	4 969 711,97	5 237 822,07	44,942149	34,710756	Метод спутниковых геодезических измерений (определений)	0,25
530	4 969 743,80	5 237 817,62	44,942434	34,710696	Метод спутниковых геодезических измерений (определений)	0,25
531	4 969 791,80	5 237 806,20	44,942865	34,710545	Метод спутниковых геодезических измерений (определений)	0,25
532	4 969 840,39	5 237 800,66	44,943302	34,710469	Метод спутниковых геодезических измерений (определений)	0,25
533	4 969 882,05	5 237 797,68	44,943677	34,710426	Метод спутниковых геодезических измерений (определений)	0,25
534	4 969 934,28	5 237 804,46	44,944147	34,710505	Метод спутниковых геодезических измерений (определений)	0,25
535	4 969 978,39	5 237 820,73	44,944546	34,710706	Метод спутниковых геодезических измерений (определений)	0,25
536	4 970 021,79	5 237 849,65	44,944939	34,711067	Метод спутниковых геодезических измерений (определений)	0,25
537	4 970 057,66	5 237 889,01	44,945265	34,711561	Метод спутниковых геодезических измерений (определений)	0,25
538	4 970 080,50	5 237 927,99	44,945474	34,712053	Метод спутниковых геодезических измерений (определений)	0,25
539	4 970 095,28	5 237 966,82	44,945610	34,712543	Метод спутниковых геодезических измерений (определений)	0,25
540	4 970 132,50	5 237 988,31	44,945947	34,712810	Метод спутниковых геодезических измерений (определений)	0,25
541	4 970 163,75	5 238 015,02	44,946230	34,713145	Метод спутниковых геодезических измерений (определений)	0,25

(1)	(2)	(3)	(4)	(5)	(6)	(7)
542	4 970 190,49	5 238 047,20	44,946474	34,713549	Метод спутниковых геодезических измерений (определений)	0,25
543	4 970 227,48	5 238 070,53	44,946809	34,713840	Метод спутниковых геодезических измерений (определений)	0,25
544	4 970 264,40	5 238 099,64	44,947143	34,714205	Метод спутниковых геодезических измерений (определений)	0,25
545	4 970 299,91	5 238 120,65	44,947465	34,714466	Метод спутниковых геодезических измерений (определений)	0,25
546	4 970 341,03	5 238 144,56	44,947837	34,714764	Метод спутниковых геодезических измерений (определений)	0,25
547	4 970 379,44	5 238 160,99	44,948184	34,714968	Метод спутниковых геодезических измерений (определений)	0,25
548	4 970 417,57	5 238 181,14	44,948529	34,715218	Метод спутниковых геодезических измерений (определений)	0,25
549	4 970 455,55	5 238 209,17	44,948873	34,715569	Метод спутниковых геодезических измерений (определений)	0,25
550	4 970 486,43	5 238 241,33	44,949153	34,715973	Метод спутниковых геодезических измерений (определений)	0,25
551	4 970 519,04	5 238 286,04	44,949451	34,716535	Метод спутниковых геодезических измерений (определений)	0,25
552	4 970 547,27	5 238 315,54	44,949707	34,716906	Метод спутниковых геодезических измерений (определений)	0,25
553	4 970 572,34	5 238 349,58	44,949936	34,717334	Метод спутниковых геодезических измерений (определений)	0,25
554	4 970 593,66	5 238 386,33	44,950131	34,717797	Метод спутниковых геодезических измерений (определений)	0,25
555	4 970 608,35	5 238 424,50	44,950266	34,718279	Метод спутниковых геодезических измерений (определений)	0,25
556	4 970 626,39	5 238 474,15	44,950433	34,718906	Метод спутниковых геодезических измерений (определений)	0,25
557	4 970 651,05	5 238 509,28	44,950658	34,719348	Метод спутниковых геодезических измерений (определений)	0,25

(1)	(2)	(3)	(4)	(5)	(6)	(7)
558	4 970 677,85	5 238 557,75	44,950903	34,719959	Метод спутниковых геодезических измерений (определений)	0,25
559	4 970 702,49	5 238 592,26	44,951128	34,720393	Метод спутниковых геодезических измерений (определений)	0,25
560	4 970 727,58	5 238 627,18	44,951357	34,720832	Метод спутниковых геодезических измерений (определений)	0,25
561	4 970 755,75	5 238 670,19	44,951614	34,721374	Метод спутниковых геодезических измерений (определений)	0,25
562	4 970 782,98	5 238 716,38	44,951863	34,721956	Метод спутниковых геодезических измерений (определений)	0,25
563	4 970 803,48	5 238 763,78	44,952051	34,722554	Метод спутниковых геодезических измерений (определений)	0,25
564	4 970 811,68	5 238 801,63	44,952128	34,723032	Метод спутниковых геодезических измерений (определений)	0,25
565	4 970 858,19	5 238 826,63	44,952549	34,723344	Метод спутниковых геодезических измерений (определений)	0,25
566	4 970 897,24	5 238 862,19	44,952903	34,723789	Метод спутниковых геодезических измерений (определений)	0,25
567	4 970 925,76	5 238 906,45	44,953164	34,724347	Метод спутниковых геодезических измерений (определений)	0,25
568	4 970 941,35	5 238 948,13	44,953308	34,724873	Метод спутниковых геодезических измерений (определений)	0,25
569	4 970 950,18	5 238 977,39	44,953390	34,725243	Метод спутниковых геодезических измерений (определений)	0,25
570	4 971 008,63	5 239 004,89	44,953918	34,725584	Метод спутниковых геодезических измерений (определений)	0,25
571	4 971 051,56	5 239 024,70	44,954306	34,725830	Метод спутниковых геодезических измерений (определений)	0,25
572	4 971 094,23	5 239 051,65	44,954692	34,726166	Метод спутниковых геодезических измерений (определений)	0,25
573	4 971 136,52	5 239 078,64	44,955075	34,726503	Метод спутниковых геодезических измерений (определений)	0,25

(1)	(2)	(3)	(4)	(5)	(6)	(7)
574	4 971 180,20	5 239 090,42	44,955469	34,726647	Метод спутниковых геодезических измерений (определений)	0,25
575	4 971 226,37	5 239 107,39	44,955886	34,726857	Метод спутниковых геодезических измерений (определений)	0,25
576	4 971 267,29	5 239 131,69	44,956256	34,727160	Метод спутниковых геодезических измерений (определений)	0,25
577	4 971 304,75	5 239 163,26	44,956596	34,727555	Метод спутниковых геодезических измерений (определений)	0,25
578	4 971 343,90	5 239 200,68	44,956951	34,728025	Метод спутниковых геодезических измерений (определений)	0,25
579	4 971 374,22	5 239 234,36	44,957227	34,728448	Метод спутниковых геодезических измерений (определений)	0,25
580	4 971 395,03	5 239 262,12	44,957417	34,728797	Метод спутниковых геодезических измерений (определений)	0,25
581	4 971 449,90	5 239 278,72	44,957912	34,729001	Метод спутниковых геодезических измерений (определений)	0,25
582	4 971 498,02	5 239 293,94	44,958346	34,729188	Метод спутниковых геодезических измерений (определений)	0,25
583	4 971 551,30	5 239 312,93	44,958827	34,729422	Метод спутниковых геодезических измерений (определений)	0,25
584	4 971 593,67	5 239 335,16	44,959210	34,729699	Метод спутниковых геодезических измерений (определений)	0,25
585	4 971 637,16	5 239 357,17	44,959603	34,729972	Метод спутниковых геодезических измерений (определений)	0,25
586	4 971 677,66	5 239 372,27	44,959969	34,730159	Метод спутниковых геодезических измерений (определений)	0,25
587	4 971 725,75	5 239 399,67	44,960404	34,730500	Метод спутниковых геодезических измерений (определений)	0,25
588	4 971 768,72	5 239 425,24	44,960793	34,730819	Метод спутниковых геодезических измерений (определений)	0,25
589	4 971 803,61	5 239 449,24	44,961109	34,731119	Метод спутниковых геодезических измерений (определений)	0,25

(1)	(2)	(3)	(4)	(5)	(6)	(7)
590	4 971 835,18	5 239 474,94	44,961395	34,731441	Метод спутниковых геодезических измерений (определений)	0,25
591	4 971 873,28	5 239 488,31	44,961739	34,731606	Метод спутниковых геодезических измерений (определений)	0,25
592	4 971 922,47	5 239 503,86	44,962183	34,731797	Метод спутниковых геодезических измерений (определений)	0,25
593	4 971 974,24	5 239 523,05	44,962650	34,732034	Метод спутниковых геодезических измерений (определений)	0,25
594	4 972 015,45	5 239 530,42	44,963022	34,732123	Метод спутниковых геодезических измерений (определений)	0,25
595	4 972 057,78	5 239 522,32	44,963402	34,732015	Метод спутниковых геодезических измерений (определений)	0,25
596	4 972 103,29	5 239 521,21	44,963811	34,731995	Метод спутниковых геодезических измерений (определений)	0,25
597	4 972 147,63	5 239 527,10	44,964211	34,732065	Метод спутниковых геодезических измерений (определений)	0,25
598	4 972 193,08	5 239 537,02	44,964621	34,732185	Метод спутниковых геодезических измерений (определений)	0,25
599	4 972 235,73	5 239 533,97	44,965004	34,732141	Метод спутниковых геодезических измерений (определений)	0,25
600	4 972 279,47	5 239 536,86	44,965398	34,732172	Метод спутниковых геодезических измерений (определений)	0,25
601	4 972 324,83	5 239 548,85	44,965807	34,732319	Метод спутниковых геодезических измерений (определений)	0,25
602	4 972 364,45	5 239 565,76	44,966165	34,732529	Метод спутниковых геодезических измерений (определений)	0,25
603	4 972 402,90	5 239 591,27	44,966513	34,732847	Метод спутниковых геодезических измерений (определений)	0,25
604	4 972 434,48	5 239 619,36	44,966800	34,733200	Метод спутниковых геодезических измерений (определений)	0,25
605	4 972 463,59	5 239 656,28	44,967065	34,733664	Метод спутниковых геодезических измерений (определений)	0,25

(1)	(2)	(3)	(4)	(5)	(6)	(7)
606	4 972 483,41	5 239 694,47	44,967246	34,734146	Метод спутниковых геодезических измерений (определений)	0,25
607	4 972 504,08	5 239 728,73	44,967435	34,734577	Метод спутниковых геодезических измерений (определений)	0,25
608	4 972 562,52	5 239 737,19	44,967962	34,734678	Метод спутниковых геодезических измерений (определений)	0,25
609	4 972 602,03	5 239 749,50	44,968318	34,734829	Метод спутниковых геодезических измерений (определений)	0,25
610	4 972 636,44	5 239 754,55	44,968628	34,734889	Метод спутниковых геодезических измерений (определений)	0,25
611	4 972 687,10	5 239 736,86	44,969083	34,734659	Метод спутниковых геодезических измерений (определений)	0,25
612	4 972 735,00	5 239 730,77	44,969513	34,734576	Метод спутниковых геодезических измерений (определений)	0,25
613	4 972 776,68	5 239 724,78	44,969888	34,734495	Метод спутниковых геодезических измерений (определений)	0,25
614	4 972 823,37	5 239 719,25	44,970307	34,734419	Метод спутниковых геодезических измерений (определений)	0,25
615	4 972 877,28	5 239 725,07	44,970793	34,734486	Метод спутниковых геодезических измерений (определений)	0,25
616	4 972 930,62	5 239 736,85	44,971274	34,734629	Метод спутниковых геодезических измерений (определений)	0,25
617	4 972 974,11	5 239 751,19	44,971666	34,734806	Метод спутниковых геодезических измерений (определений)	0,25
618	4 973 012,80	5 239 771,30	44,972016	34,735056	Метод спутниковых геодезических измерений (определений)	0,25
619	4 973 052,29	5 239 788,19	44,972373	34,735265	Метод спутниковых геодезических измерений (определений)	0,25
620	4 973 099,72	5 239 805,99	44,972801	34,735485	Метод спутниковых геодезических измерений (определений)	0,25
621	4 973 141,45	5 239 834,41	44,973179	34,735841	Метод спутниковых геодезических измерений (определений)	0,25

(1)	(2)	(3)	(4)	(5)	(6)	(7)
622	4 973 178,03	5 239 875,91	44,973512	34,736362	Метод спутниковых геодезических измерений (определений)	0,25
623	4 973 220,16	5 239 885,49	44,973891	34,736479	Метод спутниковых геодезических измерений (определений)	0,25
624	4 973 270,16	5 239 882,22	44,974341	34,736431	Метод спутниковых геодезических измерений (определений)	0,25
625	4 973 309,36	5 239 871,98	44,974693	34,736297	Метод спутниковых геодезических измерений (определений)	0,25
626	4 973 351,92	5 239 848,88	44,975074	34,735999	Метод спутниковых геодезических измерений (определений)	0,25
627	4 973 390,25	5 239 835,55	44,975418	34,735825	Метод спутниковых геодезических измерений (определений)	0,25
628	4 973 436,94	5 239 830,02	44,975837	34,735750	Метод спутниковых геодезических измерений (определений)	0,25
629	4 973 491,51	5 239 836,34	44,976329	34,735823	Метод спутниковых геодезических измерений (определений)	0,25
630	4 973 535,62	5 239 852,61	44,976727	34,736024	Метод спутниковых геодезических измерений (определений)	0,25
631	4 973 573,07	5 239 875,20	44,977066	34,736306	Метод спутниковых геодезических измерений (определений)	0,25
632	4 973 624,36	5 239 894,93	44,977529	34,736550	Метод спутниковых геодезических измерений (определений)	0,25
633	4 973 666,66	5 239 922,35	44,977912	34,736893	Метод спутниковых геодезических измерений (определений)	0,25
634	4 973 709,76	5 239 956,66	44,978303	34,737323	Метод спутниковых геодезических измерений (определений)	0,25
635	4 973 737,14	5 239 987,59	44,978552	34,737711	Метод спутниковых геодезических измерений (определений)	0,25
636	4 973 775,04	5 240 036,72	44,978897	34,738330	Метод спутниковых геодезических измерений (определений)	0,25
637	4 973 804,57	5 240 034,47	44,979162	34,738298	Метод спутниковых геодезических измерений (определений)	0,25

(1)	(2)	(3)	(4)	(5)	(6)	(7)
638	4 973 851,26	5 240 040,00	44,979583	34,738362	Метод спутниковых геодезических измерений (определений)	0,25
639	4 973 902,78	5 240 059,10	44,980048	34,738598	Метод спутниковых геодезических измерений (определений)	0,25
640	4 973 941,87	5 240 085,22	44,980402	34,738925	Метод спутниковых геодезических измерений (определений)	0,25
641	4 973 980,03	5 240 104,23	44,980747	34,739161	Метод спутниковых геодезических измерений (определений)	0,25
642	4 974 022,05	5 240 119,25	44,981126	34,739347	Метод спутниковых геодезических измерений (определений)	0,25
643	4 974 061,83	5 240 141,26	44,981486	34,739621	Метод спутниковых геодезических измерений (определений)	0,25
644	4 974 097,15	5 240 166,81	44,981806	34,739940	Метод спутниковых геодезических измерений (определений)	0,25
645	4 974 132,56	5 240 201,45	44,982128	34,740376	Метод спутниковых геодезических измерений (определений)	0,25
646	4 974 161,64	5 240 245,54	44,982393	34,740931	Метод спутниковых геодезических измерений (определений)	0,25
647	4 974 176,90	5 240 286,05	44,982534	34,741443	Метод спутниковых геодезических измерений (определений)	0,25
648	4 974 200,95	5 240 318,23	44,982753	34,741848	Метод спутниковых геодезических измерений (определений)	0,25
649	4 974 224,58	5 240 358,21	44,982969	34,742352	Метод спутниковых геодезических измерений (определений)	0,25
650	4 974 251,96	5 240 401,94	44,983219	34,742903	Метод спутниковых геодезических измерений (определений)	0,25
651	4 974 279,46	5 240 442,91	44,983470	34,743419	Метод спутниковых геодезических измерений (определений)	0,25
652	4 974 308,98	5 240 487,63	44,983739	34,743983	Метод спутниковых геодезических измерений (определений)	0,25
653	4 974 329,12	5 240 523,36	44,983923	34,744433	Метод спутниковых геодезических измерений (определений)	0,25

(1)	(2)	(3)	(4)	(5)	(6)	(7)
654	4 974 373,64	5 240 540,07	44,984325	34,744640	Метод спутниковых геодезических измерений (определений)	0,25
655	4 974 418,47	5 240 570,76	44,984731	34,745024	Метод спутниковых геодезических измерений (определений)	0,25
656	4 974 454,39	5 240 594,15	44,985056	34,745316	Метод спутниковых геодезических измерений (определений)	0,25
657	4 974 488,33	5 240 615,98	44,985363	34,745589	Метод спутниковых геодезических измерений (определений)	0,25
658	4 974 518,35	5 240 642,89	44,985636	34,745926	Метод спутниковых геодезических измерений (определений)	0,25
659	4 974 547,55	5 240 674,10	44,985901	34,746319	Метод спутниковых геодезических измерений (определений)	0,25
660	4 974 588,19	5 240 721,68	44,986271	34,746917	Метод спутниковых геодезических измерений (определений)	0,25
661	4 974 619,30	5 240 731,37	44,986551	34,747036	Метод спутниковых геодезических измерений (определений)	0,25
662	4 974 665,99	5 240 736,90	44,986972	34,747101	Метод спутниковых геодезических измерений (определений)	0,25
663	4 974 704,70	5 240 749,65	44,987321	34,747258	Метод спутниковых геодезических измерений (определений)	0,25
664	4 974 743,52	5 240 771,16	44,987673	34,747526	Метод спутниковых геодезических измерений (определений)	0,25
665	4 974 784,57	5 240 766,75	44,988041	34,747466	Метод спутниковых геодезических измерений (определений)	0,25
666	4 974 831,85	5 240 770,68	44,988467	34,747510	Метод спутниковых геодезических измерений (определений)	0,25
667	4 974 877,96	5 240 761,51	44,988881	34,747388	Метод спутниковых геодезических измерений (определений)	0,25
668	4 974 924,94	5 240 763,35	44,989304	34,747406	Метод спутниковых геодезических измерений (определений)	0,25
669	4 974 970,19	5 240 772,79	44,989712	34,747520	Метод спутниковых геодезических измерений (определений)	0,25

(1)	(2)	(3)	(4)	(5)	(6)	(7)
670	4 975 017,11	5 240 759,81	44,990133	34,747350	Метод спутниковых геодезических измерений (определений)	0,25
671	4 975 064,09	5 240 757,97	44,990556	34,747321	Метод спутниковых геодезических измерений (определений)	0,25
672	4 975 115,96	5 240 757,98	44,991022	34,747315	Метод спутниковых геодезических измерений (определений)	0,25
673	4 975 162,65	5 240 763,51	44,991443	34,747380	Метод спутниковых геодезических измерений (определений)	0,25
674	4 975 216,19	5 240 772,79	44,991925	34,747491	Метод спутниковых геодезических измерений (определений)	0,25
675	4 975 271,34	5 240 779,96	44,992422	34,747576	Метод спутниковых геодезических измерений (определений)	0,25
676	4 975 316,59	5 240 792,72	44,992830	34,747732	Метод спутниковых геодезических измерений (определений)	0,25
677	4 975 355,31	5 240 809,63	44,993180	34,747942	Метод спутниковых геодезических измерений (определений)	0,25
678	4 975 395,78	5 240 830,24	44,993546	34,748199	Метод спутниковых геодезических измерений (определений)	0,25
679	4 975 431,43	5 240 856,59	44,993869	34,748528	Метод спутниковых геодезических измерений (определений)	0,25
680	4 975 469,17	5 240 897,16	44,994212	34,749038	Метод спутниковых геодезических измерений (определений)	0,25
681	4 975 495,97	5 240 944,81	44,994457	34,749640	Метод спутниковых геодезических измерений (определений)	0,25
682	4 975 521,42	5 240 960,46	44,994687	34,749835	Метод спутниковых геодезических измерений (определений)	0,25
683	4 975 527,01	5 240 957,04	44,994737	34,749791	Метод спутниковых геодезических измерений (определений)	0,25
684	4 975 544,19	5 240 949,28	44,994891	34,749691	Метод спутниковых геодезических измерений (определений)	0,25
685	4 975 556,01	5 240 945,03	44,994997	34,749635	Метод спутниковых геодезических измерений (определений)	0,25

(1)	(2)	(3)	(4)	(5)	(6)	(7)
686	4 975 568,07	5 240 941,52	44,995106	34,749589	Метод спутниковых геодезических измерений (определений)	0,25
687	4 975 592,87	5 240 936,28	44,995328	34,749520	Метод спутниковых геодезических измерений (определений)	0,25
688	4 975 611,52	5 240 933,63	44,995496	34,749484	Метод спутниковых геодезических измерений (определений)	0,25
689	4 975 624,06	5 240 932,83	44,995609	34,749473	Метод спутниковых геодезических измерений (определений)	0,25
690	4 975 642,91	5 240 933,13	44,995778	34,749474	Метод спутниковых геодезических измерений (определений)	0,25
691	4 975 655,41	5 240 934,32	44,995891	34,749488	Метод спутниковых геодезических измерений (определений)	0,25
692	4 975 670,13	5 240 936,76	44,996024	34,749517	Метод спутниковых геодезических измерений (определений)	0,25
693	4 975 691,34	5 240 932,15	44,996214	34,749456	Метод спутниковых геодезических измерений (определений)	0,25
694	4 975 709,99	5 240 929,49	44,996382	34,749420	Метод спутниковых геодезических измерений (определений)	0,25
695	4 975 722,53	5 240 928,70	44,996494	34,749409	Метод спутниковых геодезических измерений (определений)	0,25
696	4 975 764,73	5 240 928,60	44,996874	34,749403	Метод спутниковых геодезических измерений (определений)	0,25
697	4 975 796,03	5 240 928,73	44,997156	34,749400	Метод спутниковых геодезических измерений (определений)	0,25
698	4 975 814,75	5 240 930,81	44,997324	34,749425	Метод спутниковых геодезических измерений (определений)	0,25
699	4 975 828,50	5 240 933,44	44,997448	34,749456	Метод спутниковых геодезических измерений (определений)	0,25
700	4 975 830,49	5 240 933,86	44,997466	34,749461	Метод спутниковых геодезических измерений (определений)	0,25
701	4 975 859,10	5 240 923,55	44,997723	34,749327	Метод спутниковых геодезических измерений (определений)	0,25

(1)	(2)	(3)	(4)	(5)	(6)	(7)
702	4 975 891,99	5 240 914,32	44,998018	34,749206	Метод спутниковых геодезических измерений (определений)	0,25
703	4 975 910,44	5 240 910,50	44,998184	34,749156	Метод спутниковых геодезических измерений (определений)	0,25
704	4 975 922,91	5 240 908,93	44,998296	34,749134	Метод спутниковых геодезических измерений (определений)	0,25
705	4 975 949,28	5 240 906,67	44,998533	34,749103	Метод спутниковых геодезических измерений (определений)	0,25
706	4 975 972,91	5 240 903,22	44,998745	34,749056	Метод спутниковых геодезических измерений (определений)	0,25
707	4 975 998,98	5 240 888,07	44,998978	34,748861	Метод спутниковых геодезических измерений (определений)	0,25
708	4 976 015,91	5 240 879,77	44,999130	34,748754	Метод спутниковых геодезических измерений (определений)	0,25
709	4 976 027,59	5 240 875,16	44,999235	34,748694	Метод спутниковых геодезических измерений (определений)	0,25
710	4 976 045,59	5 240 869,61	44,999396	34,748621	Метод спутниковых геодезических измерений (определений)	0,25
711	4 976 057,86	5 240 866,87	44,999506	34,748585	Метод спутниковых геодезических измерений (определений)	0,25
712	4 976 076,51	5 240 864,22	44,999674	34,748549	Метод спутниковых геодезических измерений (определений)	0,25
713	4 976 091,49	5 240 863,24	44,999809	34,748535	Метод спутниковых геодезических измерений (определений)	0,25
714	4 976 110,34	5 240 863,53	44,999978	34,748537	Метод спутниковых геодезических измерений (определений)	0,25
715	4 976 122,84	5 240 864,72	45,000091	34,748550	Метод спутниковых геодезических измерений (определений)	0,25
716	4 976 135,25	5 240 866,68	45,000203	34,748574	Метод спутниковых геодезических измерений (определений)	0,25
717	4 976 153,58	5 240 871,08	45,000368	34,748627	Метод спутниковых геодезических измерений (определений)	0,25

(1)	(2)	(3)	(4)	(5)	(6)	(7)
718	4 976 182,93	5 240 882,18	45,000633	34,748765	Метод спутниковых геодезических измерений (определений)	0,25
719	4 976 210,19	5 240 897,73	45,000879	34,748959	Метод спутниковых геодезических измерений (определений)	0,25
720	4 976 234,68	5 240 917,34	45,001101	34,749205	Метод спутниковых геодезических измерений (определений)	0,25
721	4 976 257,17	5 240 941,97	45,001306	34,749514	Метод спутниковых геодезических измерений (определений)	0,25
722	4 976 274,39	5 240 968,20	45,001463	34,749845	Метод спутниковых геодезических измерений (определений)	0,25
723	4 976 288,02	5 240 998,61	45,001588	34,750229	Метод спутниковых геодезических измерений (определений)	0,25
724	4 976 296,31	5 241 028,88	45,001665	34,750612	Метод спутниковых геодезических измерений (определений)	0,25
725	4 976 298,96	5 241 047,53	45,001691	34,750848	Метод спутниковых геодезических измерений (определений)	0,25
726	4 976 299,77	5 241 061,28	45,001699	34,751022	Метод спутниковых геодезических измерений (определений)	0,25
727	4 976 315,28	5 241 070,72	45,001839	34,751140	Метод спутниковых геодезических измерений (определений)	0,25
728	4 976 327,77	5 241 071,08	45,001952	34,751143	Метод спутниковых геодезических измерений (определений)	0,25
729	4 976 350,73	5 241 072,13	45,002158	34,751154	Метод спутниковых геодезических измерений (определений)	0,25
730	4 976 363,19	5 241 073,71	45,002271	34,751172	Метод спутниковых геодезических измерений (определений)	0,25
731	4 976 375,53	5 241 076,06	45,002382	34,751201	Метод спутниковых геодезических измерений (определений)	0,25
732	4 976 397,26	5 241 081,69	45,002578	34,751270	Метод спутниковых геодезических измерений (определений)	0,25
733	4 976 409,32	5 241 085,20	45,002687	34,751313	Метод спутниковых геодезических измерений (определений)	0,25

(1)	(2)	(3)	(4)	(5)	(6)	(7)
734	4 976 425,27	5 241 091,16	45,002831	34,751387	Метод спутниковых геодезических измерений (определений)	0,25
735	4 976 429,24	5 241 089,94	45,002866	34,751371	Метод спутниковых геодезических измерений (определений)	0,25
736	4 976 441,42	5 241 086,82	45,002976	34,751330	Метод спутниковых геодезических измерений (определений)	0,25
737	4 976 459,98	5 241 083,58	45,003142	34,751286	Метод спутниковых геодезических измерений (определений)	0,25
738	4 976 472,48	5 241 082,39	45,003255	34,751270	Метод спутниковых геодезических измерений (определений)	0,25
739	4 976 492,37	5 241 081,80	45,003434	34,751260	Метод спутниковых геодезических измерений (определений)	0,25
740	4 976 511,19	5 241 082,69	45,003603	34,751269	Метод спутниковых геодезических измерений (определений)	0,25
741	4 976 523,65	5 241 084,27	45,003715	34,751288	Метод спутниковых геодезических измерений (определений)	0,25
742	4 976 542,11	5 241 088,09	45,003882	34,751334	Метод спутниковых геодезических измерений (определений)	0,25
743	4 976 554,17	5 241 091,59	45,003991	34,751377	Метод спутниковых геодезических измерений (определений)	0,25
744	4 976 572,10	5 241 097,88	45,004152	34,751455	Метод спутниковых геодезических измерений (определений)	0,25
745	4 976 583,63	5 241 102,87	45,004257	34,751516	Метод спутниковых геодезических измерений (определений)	0,25
746	4 976 600,28	5 241 111,69	45,004407	34,751626	Метод спутниковых геодезических измерений (определений)	0,25
747	4 976 610,88	5 241 118,42	45,004503	34,751710	Метод спутниковых геодезических измерений (определений)	0,25
748	4 976 625,84	5 241 129,26	45,004639	34,751846	Метод спутниковых геодезических измерений (определений)	0,25
749	4 976 635,51	5 241 137,27	45,004726	34,751947	Метод спутниковых геодезических измерений (определений)	0,25

(1)	(2)	(3)	(4)	(5)	(6)	(7)
750	4 976 649,40	5 241 150,28	45,004852	34,752110	Метод спутниковых геодезических измерений (определений)	0,25
751	4 976 679,91	5 241 157,61	45,005127	34,752199	Метод спутниковых геодезических измерений (определений)	0,25
752	4 976 708,91	5 241 169,62	45,005389	34,752348	Метод спутниковых геодезических измерений (определений)	0,25
753	4 976 734,84	5 241 183,07	45,005624	34,752516	Метод спутниковых геодезических измерений (определений)	0,25
754	4 976 775,19	5 241 181,10	45,005987	34,752486	Метод спутниковых геодезических измерений (определений)	0,25
755	4 976 831,33	5 241 144,29	45,006489	34,752013	Метод спутниковых геодезических измерений (определений)	0,25
756	4 976 872,59	5 241 122,04	45,006858	34,751726	Метод спутниковых геодезических измерений (определений)	0,25
757	4 976 911,08	5 241 106,13	45,007203	34,751519	Метод спутниковых геодезических измерений (определений)	0,25
758	4 976 956,33	5 241 093,37	45,007609	34,751352	Метод спутниковых геодезических измерений (определений)	0,25
759	4 977 004,30	5 241 088,93	45,008040	34,751290	Метод спутниковых геодезических измерений (определений)	0,25
760	4 977 054,48	5 241 091,53	45,008492	34,751318	Метод спутниковых геодезических измерений (определений)	0,25
761	4 977 096,80	5 241 078,09	45,008872	34,751142	Метод спутниковых геодезических измерений (определений)	0,25
762	4 977 140,44	5 241 072,68	45,009264	34,751068	Метод спутниковых геодезических измерений (определений)	0,25
763	4 977 155,91	5 241 035,54	45,009400	34,750595	Метод спутниковых геодезических измерений (определений)	0,25
764	4 977 182,03	5 240 996,45	45,009632	34,750097	Метод спутниковых геодезических измерений (определений)	0,25
765	4 977 211,87	5 240 965,59	45,009898	34,749702	Метод спутниковых геодезических измерений (определений)	0,25

(1)	(2)	(3)	(4)	(5)	(6)	(7)
766	4 977 250,96	5 240 939,47	45,010247	34,749366	Метод спутниковых геодезических измерений (определений)	0,25
767	4 977 291,35	5 240 921,09	45,010609	34,749128	Метод спутниковых геодезических измерений (определений)	0,25
768	4 977 335,67	5 240 911,14	45,011007	34,748996	Метод спутниковых геодезических измерений (определений)	0,25
769	4 977 382,65	5 240 909,30	45,011430	34,748968	Метод спутниковых геодезических измерений (определений)	0,25
770	4 977 424,09	5 240 915,55	45,011803	34,749042	Метод спутниковых геодезических измерений (определений)	0,25
771	4 977 466,92	5 240 931,23	45,012190	34,749236	Метод спутниковых геодезических измерений (определений)	0,25
772	4 977 507,33	5 240 944,02	45,012554	34,749393	Метод спутниковых геодезических измерений (определений)	0,25
773	4 977 549,97	5 240 960,58	45,012939	34,749598	Метод спутниковых геодезических измерений (определений)	0,25
774	4 977 597,36	5 240 979,02	45,013367	34,749827	Метод спутниковых геодезических измерений (определений)	0,25
775	4 977 642,69	5 241 002,33	45,013777	34,750117	Метод спутниковых геодезических измерений (определений)	0,25
776	4 977 689,30	5 241 010,71	45,014197	34,750218	Метод спутниковых геодезических измерений (определений)	0,25
777	4 977 741,31	5 241 025,67	45,014666	34,750402	Метод спутниковых геодезических измерений (определений)	0,25
778	4 977 782,33	5 241 048,65	45,015037	34,750688	Метод спутниковых геодезических измерений (определений)	0,25
779	4 977 820,32	5 241 070,90	45,015381	34,750966	Метод спутниковых геодезических измерений (определений)	0,25
780	4 977 863,45	5 241 085,29	45,015770	34,751143	Метод спутниковых геодезических измерений (определений)	0,25
781	4 977 900,59	5 241 105,21	45,016106	34,751392	Метод спутниковых геодезических измерений (определений)	0,25

(1)	(2)	(3)	(4)	(5)	(6)	(7)
782	4 977 937,51	5 241 134,32	45,016441	34,751757	Метод спутниковых геодезических измерений (определений)	0,25
783	4 977 971,67	5 241 178,07	45,016752	34,752308	Метод спутниковых геодезических измерений (определений)	0,25
784	4 977 995,61	5 241 235,88	45,016972	34,753038	Метод спутниковых геодезических измерений (определений)	0,25
785	4 978 021,79	5 241 251,07	45,017209	34,753228	Метод спутниковых геодезических измерений (определений)	0,25
786	4 978 061,79	5 241 249,88	45,017569	34,753208	Метод спутниковых геодезических измерений (определений)	0,25
787	4 978 103,95	5 241 254,49	45,017948	34,753262	Метод спутниковых геодезических измерений (определений)	0,25
788	4 978 149,20	5 241 267,25	45,018357	34,753418	Метод спутниковых геодезических измерений (определений)	0,25
789	4 978 187,62	5 241 282,81	45,018703	34,753611	Метод спутниковых геодезических измерений (определений)	0,25
790	4 978 231,73	5 241 266,54	45,019099	34,753400	Метод спутниковых геодезических измерений (определений)	0,25
791	4 978 275,96	5 241 259,93	45,019496	34,753311	Метод спутниковых геодезических измерений (определений)	0,25
792	4 978 328,69	5 241 257,16	45,019971	34,753269	Метод спутниковых геодезических измерений (определений)	0,25
793	4 978 369,30	5 241 260,78	45,020336	34,753310	Метод спутниковых геодезических измерений (определений)	0,25
794	4 978 426,33	5 241 278,97	45,020851	34,753535	Метод спутниковых геодезических измерений (определений)	0,25
795	4 978 454,62	5 241 270,80	45,021105	34,753428	Метод спутниковых геодезических измерений (определений)	0,25
796	4 978 503,44	5 241 263,31	45,021543	34,753327	Метод спутниковых геодезических измерений (определений)	0,25
797	4 978 556,15	5 241 264,75	45,022018	34,753339	Метод спутниковых геодезических измерений (определений)	0,25

(1)	(2)	(3)	(4)	(5)	(6)	(7)
798	4 978 607,02	5 241 271,97	45,022476	34,753425	Метод спутниковых геодезических измерений (определений)	0,25
799	4 978 656,05	5 241 286,34	45,022918	34,753601	Метод спутниковых геодезических измерений (определений)	0,25
800	4 978 700,25	5 241 283,62	45,023316	34,753562	Метод спутниковых геодезических измерений (определений)	0,25
801	4 978 746,94	5 241 278,09	45,023736	34,753486	Метод спутниковых геодезических измерений (определений)	0,25
802	4 978 800,84	5 241 284,87	45,024221	34,753566	Метод спутниковых геодезических измерений (определений)	0,25
803	4 978 850,09	5 241 291,74	45,024665	34,753647	Метод спутниковых геодезических измерений (определений)	0,25
804	4 978 898,90	5 241 295,13	45,025104	34,753684	Метод спутниковых геодезических измерений (определений)	0,25
805	4 978 950,25	5 241 309,45	45,025567	34,753860	Метод спутниковых геодезических измерений (определений)	0,25
806	4 978 996,56	5 241 336,25	45,025986	34,754195	Метод спутниковых геодезических измерений (определений)	0,25
807	4 979 036,00	5 241 354,67	45,026343	34,754424	Метод спутниковых геодезических измерений (определений)	0,25
808	4 979 089,78	5 241 365,02	45,026828	34,754549	Метод спутниковых геодезических измерений (определений)	0,25
809	4 979 132,48	5 241 384,70	45,027213	34,754793	Метод спутниковых геодезических измерений (определений)	0,25
810	4 979 175,46	5 241 419,15	45,027603	34,755226	Метод спутниковых геодезических измерений (определений)	0,25
811	4 979 196,04	5 241 442,76	45,027790	34,755523	Метод спутниковых геодезических измерений (определений)	0,25
812	4 979 265,20	5 241 456,33	45,028413	34,755687	Метод спутниковых геодезических измерений (определений)	0,25
813	4 979 304,39	5 241 473,56	45,028767	34,755901	Метод спутниковых геодезических измерений (определений)	0,25

(1)	(2)	(3)	(4)	(5)	(6)	(7)
814	4 979 341,94	5 241 488,15	45,029106	34,756082	Метод спутниковых геодезических измерений (определений)	0,25
815	4 979 379,48	5 241 502,77	45,029445	34,756263	Метод спутниковых геодезических измерений (определений)	0,25
816	4 979 414,41	5 241 524,06	45,029762	34,756529	Метод спутниковых геодезических измерений (определений)	0,25
817	4 979 459,96	5 241 559,45	45,030174	34,756973	Метод спутниковых геодезических измерений (определений)	0,25
818	4 979 497,75	5 241 585,99	45,030516	34,757305	Метод спутниковых геодезических измерений (определений)	0,25
819	4 979 543,35	5 241 616,65	45,030929	34,757689	Метод спутниковых геодезических измерений (определений)	0,25
820	4 979 574,55	5 241 649,16	45,031213	34,758098	Метод спутниковых геодезических измерений (определений)	0,25
821	4 979 600,67	5 241 688,25	45,031451	34,758591	Метод спутниковых геодезических измерений (определений)	0,25
822	4 979 618,90	5 241 724,68	45,031618	34,759051	Метод спутниковых геодезических измерений (определений)	0,25
823	4 979 649,14	5 241 758,15	45,031893	34,759472	Метод спутниковых геодезических измерений (определений)	0,25
824	4 979 682,12	5 241 805,38	45,032193	34,760067	Метод спутниковых геодезических измерений (определений)	0,25
825	4 979 718,07	5 241 799,11	45,032516	34,759983	Метод спутниковых геодезических измерений (определений)	0,25
826	4 979 771,76	5 241 787,72	45,032998	34,759833	Метод спутниковых геодезических измерений (определений)	0,25
827	4 979 821,11	5 241 770,14	45,033441	34,759604	Метод спутниковых геодезических измерений (определений)	0,25
828	4 979 870,78	5 241 758,47	45,033887	34,759450	Метод спутниковых геодезических измерений (определений)	0,25
829	4 979 913,14	5 241 726,89	45,034266	34,759045	Метод спутниковых геодезических измерений (определений)	0,25

(1)	(2)	(3)	(4)	(5)	(6)	(7)
830	4 979 927,40	5 241 675,55	45,034390	34,758391	Метод спутниковых геодезических измерений (определений)	0,25
831	4 979 941,90	5 241 629,12	45,034516	34,757801	Метод спутниковых геодезических измерений (определений)	0,25
832	4 979 958,46	5 241 591,98	45,034662	34,757327	Метод спутниковых геодезических измерений (определений)	0,25
833	4 979 968,60	5 241 546,29	45,034750	34,756746	Метод спутниковых геодезических измерений (определений)	0,25
834	4 979 984,15	5 241 506,45	45,034886	34,756239	Метод спутниковых геодезических измерений (определений)	0,25
835	4 980 008,99	5 241 468,73	45,035107	34,755757	Метод спутниковых геодезических измерений (определений)	0,25
836	4 980 046,16	5 241 429,92	45,035438	34,755261	Метод спутниковых геодезических измерений (определений)	0,25
837	4 980 085,25	5 241 403,80	45,035787	34,754925	Метод спутниковых геодезических измерений (определений)	0,25
838	4 980 113,14	5 241 392,20	45,036037	34,754774	Метод спутниковых геодезических измерений (определений)	0,25
839	4 980 158,04	5 241 333,40	45,036437	34,754023	Метод спутниковых геодезических измерений (определений)	0,25
840	4 980 185,50	5 241 301,09	45,036681	34,753610	Метод спутниковых геодезических измерений (определений)	0,25
841	4 980 219,33	5 241 272,99	45,036983	34,753249	Метод спутниковых геодезических измерений (определений)	0,25
842	4 980 254,91	5 241 252,12	45,037301	34,752980	Метод спутниковых геодезических измерений (определений)	0,25
843	4 980 297,80	5 241 234,05	45,037686	34,752746	Метод спутниковых геодезических измерений (определений)	0,25
844	4 980 333,61	5 241 207,35	45,038006	34,752403	Метод спутниковых геодезических измерений (определений)	0,25
845	4 980 370,29	5 241 187,66	45,038334	34,752148	Метод спутниковых геодезических измерений (определений)	0,25

(1)	(2)	(3)	(4)	(5)	(6)	(7)
846	4 980 423,78	5 241 173,01	45,038814	34,751956	Метод спутниковых геодезических измерений (определений)	0,25
847	4 980 467,92	5 241 156,14	45,039210	34,751737	Метод спутниковых геодезических измерений (определений)	0,25
848	4 980 505,50	5 241 134,23	45,039546	34,751455	Метод спутниковых геодезических измерений (определений)	0,25
849	4 980 549,61	5 241 117,96	45,039942	34,751243	Метод спутниковых геодезических измерений (определений)	0,25
850	4 980 592,76	5 241 110,09	45,040329	34,751138	Метод спутниковых геодезических измерений (определений)	0,25
851	4 980 634,92	5 241 110,68	45,040709	34,751141	Метод спутниковых геодезических измерений (определений)	0,25
852	4 980 681,03	5 241 119,85	45,041124	34,751252	Метод спутниковых геодезических измерений (определений)	0,25
853	4 980 721,10	5 241 135,42	45,041486	34,751444	Метод спутниковых геодезических измерений (определений)	0,25
854	4 980 760,19	5 241 161,54	45,041840	34,751771	Метод спутниковых геодезических измерений (определений)	0,25
855	4 980 791,77	5 241 186,24	45,042126	34,752081	Метод спутниковых геодезических измерений (определений)	0,25
856	4 980 823,02	5 241 126,20	45,042403	34,751315	Метод спутниковых геодезических измерений (определений)	0,25
857	4 980 849,25	5 241 095,93	45,042636	34,750928	Метод спутниковых геодезических измерений (определений)	0,25
858	4 980 887,65	5 241 065,13	45,042979	34,750533	Метод спутниковых геодезических измерений (определений)	0,25
859	4 980 927,48	5 241 041,05	45,043335	34,750222	Метод спутниковых геодезических измерений (определений)	0,25
860	4 980 971,59	5 241 024,78	45,043731	34,750011	Метод спутниковых геодезических измерений (определений)	0,25
861	4 981 020,86	5 241 016,40	45,044173	34,749899	Метод спутниковых геодезических измерений (определений)	0,25

(1)	(2)	(3)	(4)	(5)	(6)	(7)
862	4 981 068,45	5 241 018,34	45,044602	34,749918	Метод спутниковых геодезических измерений (определений)	0,25
863	4 981 111,57	5 241 015,86	45,044989	34,749881	Метод спутниковых геодезических измерений (определений)	0,25
864	4 981 154,06	5 241 019,84	45,045372	34,749927	Метод спутниковых геодезических измерений (определений)	0,25
865	4 981 199,31	5 241 032,60	45,045780	34,750083	Метод спутниковых геодезических измерений (определений)	0,25
866	4 981 246,98	5 241 058,79	45,046211	34,750410	Метод спутниковых геодезических измерений (определений)	0,25
867	4 981 284,94	5 241 084,43	45,046555	34,750731	Метод спутниковых геодезических измерений (определений)	0,25
868	4 981 328,29	5 241 072,37	45,046944	34,750573	Метод спутниковых геодезических измерений (определений)	0,25
869	4 981 382,39	5 241 070,06	45,047431	34,750537	Метод спутниковых геодезических измерений (определений)	0,25
870	4 981 428,50	5 241 079,23	45,047846	34,750648	Метод спутниковых геодезических измерений (определений)	0,25
871	4 981 445,17	5 241 085,43	45,047997	34,750725	Метод спутниковых геодезических измерений (определений)	0,25
872	4 981 509,19	5 241 035,63	45,048569	34,750085	Метод спутниковых геодезических измерений (определений)	0,25
873	4 981 548,28	5 241 009,51	45,048918	34,749749	Метод спутниковых геодезических измерений (определений)	0,25
874	4 981 587,88	5 240 993,34	45,049273	34,749539	Метод спутниковых геодезических измерений (определений)	0,25
875	4 981 645,54	5 240 982,70	45,049791	34,749397	Метод спутниковых геодезических измерений (определений)	0,25
876	4 981 663,18	5 240 955,19	45,049948	34,749046	Метод спутниковых геодезических измерений (определений)	0,25
877	4 981 695,09	5 240 920,67	45,050232	34,748604	Метод спутниковых геодезических измерений (определений)	0,25

(1)	(2)	(3)	(4)	(5)	(6)	(7)
878	4 981 738,08	5 240 886,19	45,050616	34,748162	Метод спутниковых геодезических измерений (определений)	0,25
879	4 981 772,13	5 240 860,36	45,050920	34,747830	Метод спутниковых геодезических измерений (определений)	0,25
880	4 981 807,44	5 240 836,55	45,051236	34,747523	Метод спутниковых геодезических измерений (определений)	0,25
881	4 981 844,23	5 240 817,41	45,051565	34,747276	Метод спутниковых геодезических измерений (определений)	0,25
882	4 981 881,67	5 240 794,69	45,051900	34,746983	Метод спутниковых геодезических измерений (определений)	0,25
883	4 981 895,38	5 240 738,04	45,052019	34,746263	Метод спутниковых геодезических измерений (определений)	0,25
884	4 981 910,60	5 240 697,89	45,052152	34,745751	Метод спутниковых геодезических измерений (определений)	0,25
885	4 981 932,64	5 240 659,85	45,052347	34,745266	Метод спутниковых геодезических измерений (определений)	0,25
886	4 981 952,21	5 240 622,64	45,052520	34,744791	Метод спутниковых геодезических измерений (определений)	0,25
887	4 981 982,82	5 240 578,15	45,052792	34,744223	Метод спутниковых геодезических измерений (определений)	0,25
888	4 982 010,27	5 240 551,44	45,053037	34,743880	Метод спутниковых геодезических измерений (определений)	0,25
889	4 982 016,05	5 240 501,68	45,053084	34,743248	Метод спутниковых геодезических измерений (определений)	0,25
890	4 982 041,71	5 240 439,15	45,053310	34,742451	Метод спутниковых геодезических измерений (определений)	0,25
891	4 982 074,20	5 240 397,36	45,053599	34,741917	Метод спутниковых геодезических измерений (определений)	0,25
892	4 982 099,02	5 240 360,80	45,053819	34,741450	Метод спутниковых геодезических измерений (определений)	0,25
893	4 982 125,14	5 240 321,71	45,054051	34,740951	Метод спутниковых геодезических измерений (определений)	0,25

(1)	(2)	(3)	(4)	(5)	(6)	(7)
894	4 982 165,59	5 240 285,47	45,054412	34,740486	Метод спутниковых геодезических измерений (определений)	0,25
895	4 982 210,33	5 240 256,86	45,054812	34,740117	Метод спутниковых геодезических измерений (определений)	0,25
896	4 982 247,25	5 240 227,75	45,055142	34,739743	Метод спутниковых геодезических измерений (определений)	0,25
897	4 982 284,33	5 240 199,93	45,055473	34,739386	Метод спутниковых геодезических измерений (определений)	0,25
898	4 982 318,85	5 240 168,02	45,055781	34,738977	Метод спутниковых геодезических измерений (определений)	0,25
899	4 982 359,99	5 240 142,28	45,056149	34,738645	Метод спутниковых геодезических измерений (определений)	0,25
900	4 982 395,89	5 240 105,01	45,056469	34,738168	Метод спутниковых геодезических измерений (определений)	0,25
901	4 982 430,12	5 240 080,35	45,056774	34,737851	Метод спутниковых геодезических измерений (определений)	0,25
902	4 982 468,46	5 240 062,17	45,057118	34,737615	Метод спутниковых геодезических измерений (определений)	0,25
903	4 982 507,46	5 240 050,66	45,057468	34,737464	Метод спутниковых геодезических измерений (определений)	0,25
904	4 982 536,40	5 240 022,10	45,057726	34,737098	Метод спутниковых геодезических измерений (определений)	0,25
905	4 982 570,89	5 239 993,40	45,058034	34,736730	Метод спутниковых геодезических измерений (определений)	0,25
906	4 982 604,03	5 239 966,59	45,058330	34,736386	Метод спутниковых геодезических измерений (определений)	0,25
907	4 982 638,76	5 239 934,93	45,058639	34,735979	Метод спутниковых геодезических измерений (определений)	0,25
908	4 982 670,67	5 239 900,41	45,058924	34,735537	Метод спутниковых геодезических измерений (определений)	0,25
909	4 982 703,23	5 239 875,96	45,059214	34,735223	Метод спутниковых геодезических измерений (определений)	0,25

(1)	(2)	(3)	(4)	(5)	(6)	(7)
910	4 982 739,91	5 239 857,40	45,059543	34,734983	Метод спутниковых геодезических измерений (определений)	0,25
911	4 982 793,54	5 239 842,84	45,060024	34,734792	Метод спутниковых геодезических измерений (определений)	0,25
912	4 982 836,51	5 239 815,00	45,060408	34,734433	Метод спутниковых геодезических измерений (определений)	0,25
913	4 982 879,21	5 239 795,32	45,060791	34,734178	Метод спутниковых геодезических измерений (определений)	0,25
914	4 982 933,23	5 239 784,58	45,061276	34,734036	Метод спутниковых геодезических измерений (определений)	0,25
915	4 982 980,21	5 239 786,42	45,061699	34,734053	Метод спутниковых геодезических измерений (определений)	0,25
916	4 983 032,22	5 239 792,89	45,062167	34,734129	Метод спутниковых геодезических измерений (определений)	0,25
917	4 983 061,46	5 239 764,50	45,062428	34,733765	Метод спутниковых геодезических измерений (определений)	0,25
918	4 983 091,97	5 239 720,04	45,062699	34,733197	Метод спутниковых геодезических измерений (определений)	0,25
919	4 983 114,50	5 239 684,16	45,062899	34,732739	Метод спутниковых геодезических измерений (определений)	0,25
920	4 983 134,18	5 239 641,46	45,063072	34,732194	Метод спутниковых геодезических измерений (определений)	0,25
921	4 983 159,35	5 239 601,77	45,063295	34,731687	Метод спутниковых геодезических измерений (определений)	0,25
922	4 983 179,05	5 239 565,15	45,063469	34,731220	Метод спутниковых геодезических измерений (определений)	0,25
923	4 983 200,97	5 239 525,21	45,063663	34,730710	Метод спутниковых геодезических измерений (определений)	0,25
924	4 983 229,44	5 239 482,73	45,063915	34,730168	Метод спутниковых геодезических измерений (определений)	0,25
925	4 983 250,66	5 239 445,63	45,064103	34,729694	Метод спутниковых геодезических измерений (определений)	0,25

(1)	(2)	(3)	(4)	(5)	(6)	(7)
926	4 983 271,44	5 239 407,59	45,064287	34,729209	Метод спутниковых геодезических измерений (определений)	0,25
927	4 983 293,45	5 239 363,84	45,064481	34,728650	Метод спутниковых геодезических измерений (определений)	0,25
928	4 983 314,99	5 239 318,25	45,064671	34,728069	Метод спутниковых геодезических измерений (определений)	0,25
929	4 983 337,97	5 239 277,23	45,064874	34,727545	Метод спутниковых геодезических измерений (определений)	0,25
930	4 983 363,53	5 239 245,79	45,065102	34,727143	Метод спутниковых геодезических измерений (определений)	0,25
931	4 983 401,20	5 239 210,74	45,065438	34,726694	Метод спутниковых геодезических измерений (определений)	0,25
932	4 983 439,47	5 239 182,09	45,065779	34,726325	Метод спутниковых геодезических измерений (определений)	0,25
933	4 983 474,30	5 239 161,78	45,066091	34,726063	Метод спутниковых геодезических измерений (определений)	0,25
934	4 983 518,41	5 239 145,51	45,066486	34,725851	Метод спутниковых геодезических измерений (определений)	0,25
935	4 983 576,41	5 239 126,68	45,067007	34,725605	Метод спутниковых геодезических измерений (определений)	0,25
936	4 983 583,87	5 239 088,17	45,067071	34,725115	Метод спутниковых геодезических измерений (определений)	0,25
937	4 983 602,88	5 239 036,60	45,067237	34,724458	Метод спутниковых геодезических измерений (определений)	0,25
938	4 983 622,65	5 238 996,17	45,067412	34,723942	Метод спутниковых геодезических измерений (определений)	0,25
939	4 983 638,92	5 238 952,06	45,067554	34,723380	Метод спутниковых геодезических измерений (определений)	0,25
940	4 983 641,43	5 238 911,60	45,067573	34,722867	Метод спутниковых геодезических измерений (определений)	0,25
941	4 983 618,97	5 238 875,21	45,067368	34,722407	Метод спутниковых геодезических измерений (определений)	0,25

(1)	(2)	(3)	(4)	(5)	(6)	(7)
942	4 983 598,42	5 238 831,60	45,067179	34,721856	Метод спутниковых геодезических измерений (определений)	0,25
943	4 983 581,90	5 238 784,18	45,067027	34,721256	Метод спутниковых геодезических измерений (определений)	0,25
944	4 983 576,09	5 238 742,72	45,066971	34,720730	Метод спутниковых геодезических измерений (определений)	0,25
945	4 983 576,43	5 238 700,22	45,066970	34,720191	Метод спутниковых геодезических измерений (определений)	0,25
946	4 983 585,60	5 238 654,11	45,067049	34,719604	Метод спутниковых геодезических измерений (определений)	0,25
947	4 983 600,83	5 238 613,98	45,067182	34,719093	Метод спутниковых геодезических измерений (определений)	0,25
948	4 983 622,21	5 238 577,82	45,067371	34,718631	Метод спутниковых геодезических измерений (определений)	0,25
949	4 983 636,44	5 238 540,12	45,067496	34,718151	Метод спутниковых геодезических измерений (определений)	0,25
950	4 983 655,47	5 238 500,87	45,067664	34,717650	Метод спутниковых геодезических измерений (определений)	0,25
951	4 983 679,78	5 238 465,92	45,067880	34,717203	Метод спутниковых геодезических измерений (определений)	0,25
952	4 983 710,04	5 238 436,86	45,068149	34,716830	Метод спутниковых геодезических измерений (определений)	0,25
953	4 983 745,42	5 238 409,30	45,068465	34,716476	Метод спутниковых геодезических измерений (определений)	0,25
954	4 983 781,32	5 238 389,85	45,068786	34,716225	Метод спутниковых геодезических измерений (определений)	0,25
955	4 983 815,85	5 238 369,61	45,069095	34,715964	Метод спутниковых геодезических измерений (определений)	0,25
956	4 983 836,76	5 238 328,61	45,069280	34,715440	Метод спутниковых геодезических измерений (определений)	0,25
957	4 983 863,65	5 238 285,19	45,069518	34,714886	Метод спутниковых геодезических измерений (определений)	0,25

(1)	(2)	(3)	(4)	(5)	(6)	(7)
958	4 983 895,14	5 238 250,90	45,069798	34,714447	Метод спутниковых геодезических измерений (определений)	0,25
959	4 983 926,53	5 238 213,93	45,070078	34,713973	Метод спутниковых геодезических измерений (определений)	0,25
960	4 983 956,04	5 238 182,40	45,070340	34,713569	Метод спутниковых геодезических измерений (определений)	0,25
961	4 983 996,96	5 238 146,94	45,070706	34,713114	Метод спутниковых геодезических измерений (определений)	0,25
962	4 984 026,46	5 238 117,42	45,070968	34,712736	Метод спутниковых геодезических измерений (определений)	0,25
963	4 984 059,55	5 238 094,48	45,071264	34,712440	Метод спутниковых геодезических измерений (определений)	0,25
964	4 984 102,25	5 238 074,80	45,071647	34,712185	Метод спутниковых геодезических измерений (определений)	0,25
965	4 984 155,94	5 238 064,99	45,072129	34,712054	Метод спутниковых геодезических измерений (определений)	0,25
966	4 984 202,92	5 238 066,83	45,072552	34,712071	Метод спутниковых геодезических измерений (определений)	0,25
967	4 984 240,49	5 238 076,76	45,072891	34,712193	Метод спутниковых геодезических измерений (определений)	0,25
968	4 984 282,70	5 238 031,48	45,073266	34,711613	Метод спутниковых геодезических измерений (определений)	0,25
969	4 984 327,83	5 238 001,25	45,073670	34,711223	Метод спутниковых геодезических измерений (определений)	0,25
970	4 984 382,71	5 237 982,09	45,074162	34,710973	Метод спутниковых геодезических измерений (определений)	0,25
971	4 984 404,01	5 237 948,69	45,074351	34,710546	Метод спутниковых геодезических измерений (определений)	0,25
972	4 984 427,76	5 237 898,63	45,074560	34,709908	Метод спутниковых геодезических измерений (определений)	0,25
973	4 984 445,34	5 237 852,88	45,074714	34,709325	Метод спутниковых геодезических измерений (определений)	0,25

(1)	(2)	(3)	(4)	(5)	(6)	(7)
974	4 984 464,95	5 237 811,11	45,074887	34,708792	Метод спутниковых геодезических измерений (определений)	0,25
975	4 984 490,05	5 237 777,50	45,075110	34,708362	Метод спутниковых геодезических измерений (определений)	0,25
976	4 984 524,57	5 237 745,59	45,075417	34,707953	Метод спутниковых геодезических измерений (определений)	0,25
977	4 984 566,17	5 237 713,04	45,075789	34,707534	Метод спутниковых геодезических измерений (определений)	0,25
978	4 984 588,68	5 237 676,96	45,075988	34,707073	Метод спутниковых геодезических измерений (определений)	0,25
979	4 984 621,79	5 237 639,35	45,076283	34,706591	Метод спутниковых геодезических измерений (определений)	0,25
980	4 984 641,44	5 237 596,75	45,076456	34,706048	Метод спутниковых геодезических измерений (определений)	0,25
981	4 984 675,05	5 237 553,59	45,076754	34,705496	Метод спутниковых геодезических измерений (определений)	0,25
982	4 984 705,76	5 237 525,54	45,077028	34,705136	Метод спутниковых геодезических измерений (определений)	0,25
983	4 984 749,46	5 237 496,24	45,077419	34,704758	Метод спутниковых геодезических измерений (определений)	0,25
984	4 984 789,29	5 237 475,33	45,077775	34,704488	Метод спутниковых геодезических измерений (определений)	0,25
985	4 984 834,54	5 237 462,57	45,078181	34,704320	Метод спутниковых геодезических измерений (определений)	0,25
986	4 984 876,32	5 237 455,13	45,078557	34,704220	Метод спутниковых геодезических измерений (определений)	0,25
987	4 984 915,77	5 237 417,35	45,078908	34,703736	Метод спутниковых геодезических измерений (определений)	0,25
988	4 984 950,77	5 237 393,18	45,079221	34,703424	Метод спутниковых геодезических измерений (определений)	0,25
989	4 984 969,19	5 237 352,47	45,079383	34,702905	Метод спутниковых геодезических измерений (определений)	0,25

(1)	(2)	(3)	(4)	(5)	(6)	(7)
990	4 984 988,31	5 237 315,89	45,079552	34,702438	Метод спутниковых геодезических измерений (определений)	0,25
991	4 985 023,59	5 237 273,05	45,079865	34,701890	Метод спутниковых геодезических измерений (определений)	0,25
992	4 985 060,51	5 237 243,94	45,080195	34,701515	Метод спутниковых геодезических измерений (определений)	0,25
993	4 985 100,53	5 237 223,60	45,080553	34,701252	Метод спутниковых геодезических измерений (определений)	0,25
994	4 985 142,63	5 237 210,85	45,080931	34,701085	Метод спутниковых геодезических измерений (определений)	0,25
995	4 985 187,67	5 237 186,81	45,081334	34,700774	Метод спутниковых геодезических измерений (определений)	0,25
996	4 985 229,84	5 237 157,90	45,081711	34,700401	Метод спутниковых геодезических измерений (определений)	0,25
997	4 985 267,85	5 237 139,50	45,082051	34,700163	Метод спутниковых геодезических измерений (определений)	0,25
998	4 985 307,40	5 237 126,67	45,082406	34,699995	Метод спутниковых геодезических измерений (определений)	0,25
999	4 985 351,18	5 237 118,97	45,082799	34,699892	Метод спутниковых геодезических измерений (определений)	0,25
1 000	4 985 398,60	5 237 110,80	45,083225	34,699782	Метод спутниковых геодезических измерений (определений)	0,25
1 001	4 985 443,14	5 237 107,53	45,083626	34,699735	Метод спутниковых геодезических измерений (определений)	0,25
1 002	4 985 489,83	5 237 113,06	45,084046	34,699799	Метод спутниковых геодезических измерений (определений)	0,25
1 003	4 985 533,94	5 237 129,33	45,084444	34,700000	Метод спутниковых геодезических измерений (определений)	0,25
1 004	4 985 574,84	5 237 152,80	45,084815	34,700293	Метод спутниковых геодезических измерений (определений)	0,25
1 005	4 985 615,86	5 237 175,78	45,085186	34,700580	Метод спутниковых геодезических измерений (определений)	0,25

(1)	(2)	(3)	(4)	(5)	(6)	(7)
1 006	4 985 646,66	5 237 202,38	45,085465	34,700914	Метод спутниковых геодезических измерений (определений)	0,25
1 007	4 985 678,80	5 237 243,89	45,085758	34,701437	Метод спутниковых геодезических измерений (определений)	0,25
1 008	4 985 751,82	5 237 220,88	45,086413	34,701136	Метод спутниковых геодезических измерений (определений)	0,25
1 009	4 985 805,12	5 237 211,50	45,086892	34,701010	Метод спутниковых геодезических измерений (определений)	0,25
1 010	4 985 838,05	5 237 181,31	45,087185	34,700622	Метод спутниковых геодезических измерений (определений)	0,25
1 011	4 985 885,33	5 237 155,10	45,087608	34,700284	Метод спутниковых геодезических измерений (определений)	0,25
1 012	4 985 930,59	5 237 142,34	45,088014	34,700116	Метод спутниковых геодезических измерений (определений)	0,25
1 013	4 985 986,11	5 237 140,42	45,088514	34,700084	Метод спутниковых геодезических измерений (определений)	0,25
1 014	4 986 029,76	5 237 147,98	45,088907	34,700175	Метод спутниковых геодезических измерений (определений)	0,25
1 015	4 986 078,68	5 237 161,47	45,089348	34,700340	Метод спутниковых геодезических измерений (определений)	0,25
1 016	4 986 121,74	5 237 178,36	45,089737	34,700549	Метод спутниковых геодезических измерений (определений)	0,25
1 017	4 986 163,87	5 237 203,07	45,090119	34,700858	Метод спутниковых геодезических измерений (определений)	0,25
1 018	4 986 196,76	5 237 231,42	45,090417	34,701214	Метод спутниковых геодезических измерений (определений)	0,25
1 019	4 986 234,03	5 237 280,16	45,090757	34,701828	Метод спутниковых геодезических измерений (определений)	0,25
1 020	4 986 263,68	5 237 277,03	45,091023	34,701785	Метод спутниковых геодезических измерений (определений)	0,25
1 021	4 986 314,21	5 237 261,15	45,091476	34,701577	Метод спутниковых геодезических измерений (определений)	0,25

(1)	(2)	(3)	(4)	(5)	(6)	(7)
1 022	4 986 363,75	5 237 251,00	45,091921	34,701442	Метод спутниковых геодезических измерений (определений)	0,25
1 023	4 986 410,73	5 237 249,16	45,092344	34,701412	Метод спутниковых геодезических измерений (определений)	0,25
1 024	4 986 430,57	5 237 251,68	45,092523	34,701442	Метод спутниковых геодезических измерений (определений)	0,25
1 025	4 986 457,66	5 237 227,81	45,092764	34,701135	Метод спутниковых геодезических измерений (определений)	0,25
1 026	4 986 509,54	5 237 184,00	45,093227	34,700572	Метод спутниковых геодезических измерений (определений)	0,25
1 027	4 986 551,37	5 237 155,88	45,093601	34,700210	Метод спутниковых геодезических измерений (определений)	0,25
1 028	4 986 594,07	5 237 136,20	45,093983	34,699954	Метод спутниковых геодезических измерений (определений)	0,25
1 029	4 986 638,73	5 237 125,55	45,094384	34,699814	Метод спутниковых геодезических измерений (определений)	0,25
1 030	4 986 682,13	5 237 122,82	45,094774	34,699773	Метод спутниковых геодезических измерений (определений)	0,25
1 031	4 986 728,82	5 237 128,35	45,095195	34,699838	Метод спутниковых геодезических измерений (определений)	0,25
1 032	4 986 772,42	5 237 141,63	45,095589	34,700001	Метод спутниковых геодезических измерений (определений)	0,25
1 033	4 986 820,88	5 237 159,32	45,096026	34,700220	Метод спутниковых геодезических измерений (определений)	0,25
1 034	4 986 863,48	5 237 172,29	45,096411	34,700379	Метод спутниковых геодезических измерений (определений)	0,25
1 035	4 986 906,58	5 237 181,42	45,096799	34,700490	Метод спутниковых геодезических измерений (определений)	0,25
1 036	4 986 954,15	5 237 196,79	45,097229	34,700679	Метод спутниковых геодезических измерений (определений)	0,25
1 037	4 986 992,38	5 237 209,46	45,097574	34,700835	Метод спутниковых геодезических измерений (определений)	0,25

(1)	(2)	(3)	(4)	(5)	(6)	(7)
1 038	4 987 035,71	5 237 230,78	45,097965	34,701100	Метод спутниковых геодезических измерений (определений)	0,25
1 039	4 987 072,63	5 237 259,89	45,098300	34,701466	Метод спутниковых геодезических измерений (определений)	0,25
1 040	4 987 113,77	5 237 284,24	45,098672	34,701770	Метод спутниковых геодезических измерений (определений)	0,25
1 041	4 987 159,17	5 237 309,81	45,099083	34,702089	Метод спутниковых геодезических измерений (определений)	0,25
1 042	4 987 199,97	5 237 319,63	45,099451	34,702209	Метод спутниковых геодезических измерений (определений)	0,25
1 043	4 987 251,71	5 237 326,88	45,099917	34,702294	Метод спутниковых геодезических измерений (определений)	0,25
1 044	4 987 296,68	5 237 323,53	45,100322	34,702246	Метод спутниковых геодезических измерений (определений)	0,25
1 045	4 987 351,59	5 237 321,62	45,100815	34,702215	Метод спутниковых геодезических измерений (определений)	0,25
1 046	4 987 399,98	5 237 320,31	45,101251	34,702192	Метод спутниковых геодезических измерений (определений)	0,25
1 047	4 987 443,90	5 237 325,58	45,101646	34,702254	Метод спутниковых геодезических измерений (определений)	0,25
1 048	4 987 489,15	5 237 338,34	45,102055	34,702410	Метод спутниковых геодезических измерений (определений)	0,25
1 049	4 987 539,05	5 237 360,06	45,102506	34,702680	Метод спутниковых геодезических измерений (определений)	0,25
1 050	4 987 575,64	5 237 378,66	45,102836	34,702911	Метод спутниковых геодезических измерений (определений)	0,25
1 051	4 987 616,68	5 237 386,38	45,103206	34,703004	Метод спутниковых геодезических измерений (определений)	0,25
1 052	4 987 669,59	5 237 401,17	45,103684	34,703186	Метод спутниковых геодезических измерений (определений)	0,25
1 053	4 987 707,64	5 237 422,17	45,104028	34,703448	Метод спутниковых геодезических измерений (определений)	0,25

(1)	(2)	(3)	(4)	(5)	(6)	(7)
1 054	4 987 731,17	5 237 432,16	45,104240	34,703572	Метод спутниковых геодезических измерений (определений)	0,25
1 055	4 987 747,60	5 237 428,97	45,104388	34,703529	Метод спутниковых геодезических измерений (определений)	0,25
1 056	4 987 791,28	5 237 423,08	45,104781	34,703449	Метод спутниковых геодезических измерений (определений)	0,25
1 057	4 987 833,98	5 237 424,15	45,105165	34,703457	Метод спутниковых геодезических измерений (определений)	0,25
1 058	4 987 880,09	5 237 433,32	45,105580	34,703568	Метод спутниковых геодезических измерений (определений)	0,25
1 059	4 987 919,17	5 237 449,28	45,105933	34,703766	Метод спутниковых геодезических измерений (определений)	0,25
1 060	4 987 956,32	5 237 472,39	45,106270	34,704055	Метод спутниковых геодезических измерений (определений)	0,25
1 061	4 987 986,66	5 237 499,69	45,106545	34,704398	Метод спутниковых геодезических измерений (определений)	0,25
1 062	4 988 020,59	5 237 523,69	45,106853	34,704698	Метод спутниковых геодезических измерений (определений)	0,25
1 063	4 988 057,51	5 237 552,80	45,107187	34,705064	Метод спутниковых геодезических измерений (определений)	0,25
1 064	4 988 083,25	5 237 584,65	45,107422	34,705465	Метод спутниковых геодезических измерений (определений)	0,25
1 065	4 988 106,23	5 237 625,67	45,107632	34,705983	Метод спутниковых геодезических измерений (определений)	0,25
1 066	4 988 118,39	5 237 664,05	45,107745	34,706469	Метод спутниковых геодезических измерений (определений)	0,25
1 067	4 988 123,87	5 237 704,82	45,107798	34,706987	Метод спутниковых геодезических измерений (определений)	0,25
1 068	4 988 125,44	5 237 736,16	45,107815	34,707385	Метод спутниковых геодезических измерений (определений)	0,25
1 069	4 988 157,76	5 237 740,48	45,108106	34,707436	Метод спутниковых геодезических измерений (определений)	0,25

(1)	(2)	(3)	(4)	(5)	(6)	(7)
1 070	4 988 203,84	5 237 749,39	45,108521	34,707543	Метод спутниковых геодезических измерений (определений)	0,25
1 071	4 988 249,75	5 237 765,07	45,108936	34,707737	Метод спутниковых геодезических измерений (определений)	0,25
1 072	4 988 288,10	5 237 785,40	45,109283	34,707990	Метод спутниковых геодезических измерений (определений)	0,25
1 073	4 988 330,04	5 237 816,37	45,109663	34,708378	Метод спутниковых геодезических измерений (определений)	0,25
1 074	4 988 370,33	5 237 851,40	45,110028	34,708818	Метод спутниковых геодезических измерений (определений)	0,25
1 075	4 988 405,27	5 237 882,11	45,110345	34,709204	Метод спутниковых геодезических измерений (определений)	0,25
1 076	4 988 435,02	5 237 914,86	45,110616	34,709617	Метод спутниковых геодезических измерений (определений)	0,25
1 077	4 988 469,47	5 237 942,32	45,110928	34,709961	Метод спутниковых геодезических измерений (определений)	0,25
1 078	4 988 498,32	5 237 976,43	45,111191	34,710391	Метод спутниковых геодезических измерений (определений)	0,25
1 079	4 988 521,60	5 238 015,76	45,111404	34,710888	Метод спутниковых геодезических измерений (определений)	0,25
1 080	4 988 532,24	5 238 041,28	45,111502	34,711211	Метод спутниковых геодезических измерений (определений)	0,25
1 081	4 988 544,25	5 238 070,28	45,111612	34,711578	Метод спутниковых геодезических измерений (определений)	0,25
1 082	4 988 553,73	5 238 097,64	45,111700	34,711924	Метод спутниковых геодезических измерений (определений)	0,25
1 083	4 988 561,65	5 238 134,40	45,111774	34,712391	Метод спутниковых геодезических измерений (определений)	0,25
1 084	4 988 563,77	5 238 178,04	45,111797	34,712945	Метод спутниковых геодезических измерений (определений)	0,25
1 085	4 988 587,26	5 238 200,73	45,112011	34,713230	Метод спутниковых геодезических измерений (определений)	0,25

(1)	(2)	(3)	(4)	(5)	(6)	(7)
1 086	4 988 607,64	5 238 224,59	45,112196	34,713531	Метод спутниковых геодезических измерений (определений)	0,25
1 087	4 988 627,64	5 238 258,32	45,112379	34,713957	Метод спутниковых геодезических измерений (определений)	0,25
1 088	4 988 642,37	5 238 295,61	45,112515	34,714429	Метод спутниковых геодезических измерений (определений)	0,25
1 089	4 988 649,70	5 238 326,12	45,112583	34,714816	Метод спутниковых геодезических измерений (определений)	0,25
1 090	4 988 659,70	5 238 405,79	45,112680	34,715827	Метод спутниковых геодезических измерений (определений)	0,25
1 091	4 988 662,73	5 238 439,83	45,112711	34,716259	Метод спутниковых геодезических измерений (определений)	0,25
1 092	4 988 668,42	5 238 464,97	45,112764	34,716578	Метод спутниковых геодезических измерений (определений)	0,25
1 093	4 988 673,31	5 238 515,59	45,112812	34,717220	Метод спутниковых геодезических измерений (определений)	0,25
1 094	4 988 694,89	5 238 529,25	45,113008	34,717391	Метод спутниковых геодезических измерений (определений)	0,25
1 095	4 988 729,92	5 238 551,31	45,113325	34,717667	Метод спутниковых геодезических измерений (определений)	0,25
1 096	4 988 789,95	5 238 589,09	45,113868	34,718140	Метод спутниковых геодезических измерений (определений)	0,25
1 097	4 988 849,52	5 238 628,70	45,114408	34,718636	Метод спутниковых геодезических измерений (определений)	0,25
1 098	4 988 901,32	5 238 662,11	45,114877	34,719054	Метод спутниковых геодезических измерений (определений)	0,25
1 099	4 988 938,10	5 238 685,15	45,115209	34,719342	Метод спутниковых геодезических измерений (определений)	0,25
1 100	4 988 999,96	5 238 722,40	45,115769	34,719808	Метод спутниковых геодезических измерений (определений)	0,25
1 101	4 989 035,46	5 238 745,41	45,116091	34,720096	Метод спутниковых геодезических измерений (определений)	0,25

(1)	(2)	(3)	(4)	(5)	(6)	(7)
1 102	4 989 067,02	5 238 764,10	45,116376	34,720330	Метод спутниковых геодезических измерений (определений)	0,25
1 103	4 989 108,29	5 238 788,95	45,116750	34,720641	Метод спутниковых геодезических измерений (определений)	0,25
1 104	4 989 153,51	5 238 815,61	45,117159	34,720974	Метод спутниковых геодезических измерений (определений)	0,25
1 105	4 989 180,27	5 238 832,01	45,117401	34,721179	Метод спутниковых геодезических измерений (определений)	0,25
1 106	4 989 222,26	5 238 859,02	45,117781	34,721517	Метод спутниковых геодезических измерений (определений)	0,25
1 107	4 989 264,80	5 238 882,83	45,118166	34,721814	Метод спутниковых геодезических измерений (определений)	0,25
1 108	4 989 291,56	5 238 899,23	45,118408	34,722020	Метод спутниковых геодезических измерений (определений)	0,25
1 109	4 989 309,95	5 238 914,02	45,118575	34,722205	Метод спутниковых геодезических измерений (определений)	0,25
1 110	4 989 328,74	5 238 924,37	45,118745	34,722335	Метод спутниковых геодезических измерений (определений)	0,25
1 111	4 989 366,09	5 238 946,48	45,119083	34,722611	Метод спутниковых геодезических измерений (определений)	0,25
1 112	4 989 393,38	5 238 962,76	45,119330	34,722814	Метод спутниковых геодезических измерений (определений)	0,25
1 113	4 989 413,37	5 238 969,74	45,119510	34,722901	Метод спутниковых геодезических измерений (определений)	0,25
1 114	4 989 464,46	5 238 986,49	45,119971	34,723107	Метод спутниковых геодезических измерений (определений)	0,25
1 115	4 989 487,07	5 238 994,97	45,120176	34,723212	Метод спутниковых геодезических измерений (определений)	0,25
1 116	4 989 519,23	5 239 007,13	45,120466	34,723363	Метод спутниковых геодезических измерений (определений)	0,25
1 117	4 989 600,34	5 239 035,51	45,121198	34,723714	Метод спутниковых геодезических измерений (определений)	0,25

(1)	(2)	(3)	(4)	(5)	(6)	(7)
1 118	4 989 705,19	5 239 073,26	45,122145	34,724181	Метод спутниковых геодезических измерений (определений)	0,25
1 119	4 989 799,61	5 239 107,53	45,122997	34,724605	Метод спутниковых геодезических измерений (определений)	0,25
1 120	4 989 876,69	5 239 134,70	45,123693	34,724941	Метод спутниковых геодезических измерений (определений)	0,25
1 121	4 989 919,12	5 239 149,82	45,124076	34,725128	Метод спутниковых геодезических измерений (определений)	0,25
1 122	4 989 953,47	5 239 160,31	45,124386	34,725257	Метод спутниковых геодезических измерений (определений)	0,25
1 123	4 989 979,09	5 239 170,24	45,124618	34,725380	Метод спутниковых геодезических измерений (определений)	0,25
1 124	4 990 041,73	5 239 192,78	45,125183	34,725659	Метод спутниковых геодезических измерений (определений)	0,25
1 125	4 990 088,30	5 239 208,65	45,125603	34,725855	Метод спутниковых геодезических измерений (определений)	0,25
1 126	4 990 150,28	5 239 231,40	45,126163	34,726136	Метод спутниковых геодезических измерений (определений)	0,25
1 127	4 990 203,80	5 239 249,33	45,126646	34,726358	Метод спутниковых геодезических измерений (определений)	0,25
1 128	4 990 269,00	5 239 269,67	45,127235	34,726608	Метод спутниковых геодезических измерений (определений)	0,25
1 129	4 990 303,95	5 239 277,43	45,127550	34,726703	Метод спутниковых геодезических измерений (определений)	0,25
1 130	4 990 357,37	5 239 287,63	45,128031	34,726826	Метод спутниковых геодезических измерений (определений)	0,25
1 131	4 990 430,08	5 239 302,88	45,128687	34,727011	Метод спутниковых геодезических измерений (определений)	0,25
1 132	4 990 452,59	5 239 307,45	45,128890	34,727066	Метод спутниковых геодезических измерений (определений)	0,25
1 133	4 990 472,68	5 239 309,64	45,129070	34,727092	Метод спутниковых геодезических измерений (определений)	0,25

(1)	(2)	(3)	(4)	(5)	(6)	(7)
1 134	4 990 503,19	5 239 316,97	45,129346	34,727181	Метод спутниковых геодезических измерений (определений)	0,25
1 135	4 990 543,79	5 239 326,33	45,129712	34,727295	Метод спутниковых геодезических измерений (определений)	0,25
1 136	4 990 598,97	5 239 337,20	45,130209	34,727426	Метод спутниковых геодезических измерений (определений)	0,25
1 137	4 990 735,01	5 239 362,31	45,131435	34,727729	Метод спутниковых геодезических измерений (определений)	0,25
1 138	4 990 794,18	5 239 373,21	45,131969	34,727860	Метод спутниковых геодезических измерений (определений)	0,25
1 139	4 990 832,93	5 239 379,70	45,132318	34,727938	Метод спутниковых геодезических измерений (определений)	0,25
1 140	4 990 862,34	5 239 384,25	45,132583	34,727992	Метод спутниковых геодезических измерений (определений)	0,25
1 141	4 990 892,85	5 239 391,58	45,132858	34,728082	Метод спутниковых геодезических измерений (определений)	0,25
1 142	4 990 916,49	5 239 399,29	45,133071	34,728177	Метод спутниковых геодезических измерений (определений)	0,25
1 143	4 990 953,60	5 239 415,87	45,133407	34,728383	Метод спутниковых геодезических измерений (определений)	0,25
1 144	4 990 980,36	5 239 432,27	45,133649	34,728589	Метод спутниковых геодезических измерений (определений)	0,25
1 145	4 991 010,98	5 239 458,91	45,133927	34,728924	Метод спутниковых геодезических измерений (определений)	0,25
1 146	4 991 035,21	5 239 488,27	45,134147	34,729294	Метод спутниковых геодезических измерений (определений)	0,25
1 147	4 991 055,03	5 239 521,92	45,134328	34,729719	Метод спутниковых геодезических измерений (определений)	0,25
1 148	4 991 067,04	5 239 550,92	45,134439	34,730086	Метод спутниковых геодезических измерений (определений)	0,25
1 149	4 991 075,71	5 239 587,99	45,134520	34,730556	Метод спутниковых геодезических измерений (определений)	0,25

(1)	(2)	(3)	(4)	(5)	(6)	(7)
1 150	4 991 078,19	5 239 626,17	45,134546	34,731042	Метод спутниковых геодезических измерений (определений)	0,25
1 151	4 991 074,59	5 239 674,18	45,134517	34,731652	Метод спутниковых геодезических измерений (определений)	0,25
1 152	4 991 069,01	5 239 788,56	45,134477	34,733107	Метод спутниковых геодезических измерений (определений)	0,25
1 153	4 991 113,66	5 239 801,94	45,134880	34,733272	Метод спутниковых геодезических измерений (определений)	0,25
1 154	4 991 152,39	5 239 814,74	45,135229	34,733430	Метод спутниковых геодезических измерений (определений)	0,25
1 155	4 991 191,37	5 239 826,44	45,135581	34,733574	Метод спутниковых геодезических измерений (определений)	0,25
1 156	4 991 232,16	5 239 834,30	45,135949	34,733669	Метод спутниковых геодезических измерений (определений)	0,25
1 157	4 991 273,60	5 239 849,00	45,136323	34,733850	Метод спутниковых геодезических измерений (определений)	0,25
1 158	4 991 318,82	5 239 860,83	45,136731	34,733995	Метод спутниковых геодезических измерений (определений)	0,25
1 159	4 991 358,72	5 239 870,71	45,137090	34,734116	Метод спутниковых геодезических измерений (определений)	0,25
1 160	4 991 442,25	5 239 893,00	45,137844	34,734389	Метод спутниковых геодезических измерений (определений)	0,25
1 161	4 991 463,94	5 239 877,40	45,138038	34,734188	Метод спутниковых геодезических измерений (определений)	0,25
1 162	4 991 504,66	5 239 852,24	45,138402	34,733864	Метод спутниковых геодезических измерений (определений)	0,25
1 163	4 991 541,59	5 239 834,63	45,138733	34,733635	Метод спутниковых геодезических измерений (определений)	0,25
1 164	4 991 578,62	5 239 812,67	45,139064	34,733352	Метод спутниковых геодезических измерений (определений)	0,25
1 165	4 991 624,63	5 239 789,65	45,139476	34,733054	Метод спутниковых геодезических измерений (определений)	0,25

(1)	(2)	(3)	(4)	(5)	(6)	(7)
1 166	4 991 668,74	5 239 773,38	45,139872	34,732842	Метод спутниковых геодезических измерений (определений)	0,25
1 167	4 991 715,52	5 239 763,04	45,140292	34,732704	Метод спутниковых геодезических измерений (определений)	0,25
1 168	4 991 755,75	5 239 754,08	45,140653	34,732586	Метод спутниковых геодезических измерений (определений)	0,25
1 169	4 991 783,72	5 239 750,37	45,140904	34,732535	Метод спутниковых геодезических измерений (определений)	0,25
1 170	4 991 834,67	5 239 705,50	45,141359	34,731958	Метод спутниковых геодезических измерений (определений)	0,25
1 171	4 991 868,37	5 239 669,14	45,141659	34,731492	Метод спутниковых геодезических измерений (определений)	0,25
1 172	4 991 900,75	5 239 640,66	45,141948	34,731126	Метод спутниковых геодезических измерений (определений)	0,25
1 173	4 991 936,79	5 239 613,01	45,142270	34,730770	Метод спутниковых геодезических измерений (определений)	0,25
1 174	4 991 971,01	5 239 581,01	45,142575	34,730359	Метод спутниковых геодезических измерений (определений)	0,25
1 175	4 992 004,18	5 239 551,12	45,142871	34,729975	Метод спутниковых геодезических измерений (определений)	0,25
1 176	4 992 042,81	5 239 522,15	45,143216	34,729602	Метод спутниковых геодезических измерений (определений)	0,25
1 177	4 992 085,32	5 239 492,82	45,143596	34,729224	Метод спутниковых геодезических измерений (определений)	0,25
1 178	4 992 133,11	5 239 457,88	45,144023	34,728774	Метод спутниковых геодезических измерений (определений)	0,25
1 179	4 992 166,61	5 239 430,73	45,144322	34,728425	Метод спутниковых геодезических измерений (определений)	0,25
1 180	4 992 203,41	5 239 407,57	45,144651	34,728126	Метод спутниковых геодезических измерений (определений)	0,25
1 181	4 992 247,50	5 239 378,92	45,145045	34,727757	Метод спутниковых геодезических измерений (определений)	0,25

(1)	(2)	(3)	(4)	(5)	(6)	(7)
1 182	4 992 298,75	5 239 359,88	45,145504	34,727508	Метод спутниковых геодезических измерений (определений)	0,25
1 183	4 992 349,22	5 239 352,64	45,145958	34,727410	Метод спутниковых геодезических измерений (определений)	0,25
1 184	4 992 397,88	5 239 343,64	45,146395	34,727290	Метод спутниковых геодезических измерений (определений)	0,25
1 185	4 992 434,03	5 239 325,14	45,146719	34,727050	Метод спутниковых геодезических измерений (определений)	0,25
1 186	4 992 471,33	5 239 308,68	45,147053	34,726836	Метод спутниковых геодезических измерений (определений)	0,25
1 187	4 992 519,97	5 239 296,87	45,147490	34,726680	Метод спутниковых геодезических измерений (определений)	0,25
1 188	4 992 561,87	5 239 285,77	45,147866	34,726534	Метод спутниковых геодезических измерений (определений)	0,25
1 189	4 992 612,56	5 239 274,51	45,148321	34,726385	Метод спутниковых геодезических измерений (определений)	0,25
1 190	4 992 659,82	5 239 249,60	45,148744	34,726062	Метод спутниковых геодезических измерений (определений)	0,25
1 191	4 992 705,07	5 239 236,84	45,149150	34,725894	Метод спутниковых геодезических измерений (определений)	0,25
1 192	4 992 750,49	5 239 232,62	45,149558	34,725835	Метод спутниковых геодезических измерений (определений)	0,25
1 193	4 992 802,87	5 239 233,11	45,150029	34,725835	Метод спутниковых геодезических измерений (определений)	0,25
1 194	4 992 853,00	5 239 237,88	45,150481	34,725890	Метод спутниковых геодезических измерений (определений)	0,25
1 195	4 992 898,66	5 239 240,16	45,150892	34,725913	Метод спутниковых геодезических измерений (определений)	0,25
1 196	4 992 944,20	5 239 233,91	45,151301	34,725828	Метод спутниковых геодезических измерений (определений)	0,25
1 197	4 992 996,06	5 239 236,02	45,151768	34,725849	Метод спутниковых геодезических измерений (определений)	0,25

(1)	(2)	(3)	(4)	(5)	(6)	(7)
1 198	4 993 037,12	5 239 247,24	45,152138	34,725986	Метод спутниковых геодезических измерений (определений)	0,25
1 199	4 993 067,11	5 239 218,10	45,152405	34,725612	Метод спутниковых геодезических измерений (определений)	0,25
1 200	4 993 112,76	5 239 188,83	45,152814	34,725234	Метод спутниковых геодезических измерений (определений)	0,25
1 201	4 993 151,48	5 239 148,85	45,153159	34,724721	Метод спутниковых геодезических измерений (определений)	0,25
1 202	4 993 186,77	5 239 120,63	45,153474	34,724358	Метод спутниковых геодезических измерений (определений)	0,25
1 203	4 993 227,79	5 239 097,65	45,153841	34,724061	Метод спутниковых геодезических измерений (определений)	0,25
1 204	4 993 278,88	5 239 079,20	45,154299	34,723820	Метод спутниковых геодезических измерений (определений)	0,25
1 205	4 993 330,66	5 239 068,05	45,154764	34,723672	Метод спутниковых геодезических измерений (определений)	0,25
1 206	4 993 376,67	5 239 062,95	45,155177	34,723602	Метод спутниковых геодезических измерений (определений)	0,25
1 207	4 993 426,49	5 239 053,57	45,155625	34,723476	Метод спутниковых геодезических измерений (определений)	0,25
1 208	4 993 467,43	5 239 045,85	45,155992	34,723373	Метод спутниковых геодезических измерений (определений)	0,25
1 209	4 993 513,80	5 239 037,33	45,156409	34,723259	Метод спутниковых геодезических измерений (определений)	0,25
1 210	4 993 558,63	5 239 034,21	45,156812	34,723214	Метод спутниковых геодезических измерений (определений)	0,25
1 211	4 993 608,37	5 239 038,20	45,157260	34,723258	Метод спутниковых геодезических измерений (определений)	0,25
1 212	4 993 654,62	5 239 039,24	45,157676	34,723266	Метод спутниковых геодезических измерений (определений)	0,25
1 213	4 993 711,57	5 239 034,18	45,158188	34,723195	Метод спутниковых геодезических измерений (определений)	0,25

(1)	(2)	(3)	(4)	(5)	(6)	(7)
1 214	4 993 761,14	5 239 026,65	45,158633	34,723093	Метод спутниковых геодезических измерений (определений)	0,25
1 215	4 993 805,72	5 239 019,30	45,159034	34,722994	Метод спутниковых геодезических измерений (определений)	0,25
1 216	4 993 847,84	5 239 009,15	45,159412	34,722860	Метод спутниковых геодезических измерений (определений)	0,25
1 217	4 993 897,87	5 238 996,27	45,159861	34,722690	Метод спутниковых геодезических измерений (определений)	0,25
1 218	4 993 939,07	5 238 986,44	45,160231	34,722560	Метод спутниковых геодезических измерений (определений)	0,25
1 219	4 993 980,54	5 238 973,79	45,160603	34,722394	Метод спутниковых геодезических измерений (определений)	0,25
1 220	4 994 019,58	5 238 964,90	45,160953	34,722276	Метод спутниковых геодезических измерений (определений)	0,25
1 221	4 994 061,27	5 238 954,51	45,161327	34,722139	Метод спутниковых геодезических измерений (определений)	0,25
1 222	4 994 104,74	5 238 942,27	45,161717	34,721978	Метод спутниковых геодезических измерений (определений)	0,25
1 223	4 994 162,99	5 238 928,90	45,162240	34,721801	Метод спутниковых геодезических измерений (определений)	0,25
1 224	4 994 211,02	5 238 916,23	45,162671	34,721634	Метод спутниковых геодезических измерений (определений)	0,25
1 225	4 994 263,20	5 238 905,40	45,163140	34,721489	Метод спутниковых геодезических измерений (определений)	0,25
1 226	4 994 303,41	5 238 893,79	45,163501	34,721337	Метод спутниковых геодезических измерений (определений)	0,25
1 227	4 994 349,67	5 238 870,66	45,163915	34,721037	Метод спутниковых геодезических измерений (определений)	0,25
1 228	4 994 389,95	5 238 851,98	45,164276	34,720795	Метод спутниковых геодезических измерений (определений)	0,25
1 229	4 994 432,11	5 238 836,51	45,164654	34,720593	Метод спутниковых геодезических измерений (определений)	0,25

(1)	(2)	(3)	(4)	(5)	(6)	(7)
1 230	4 994 475,90	5 238 824,59	45,165047	34,720436	Метод спутниковых геодезических измерений (определений)	0,25
1 231	4 994 519,00	5 238 813,52	45,165433	34,720290	Метод спутниковых геодезических измерений (определений)	0,25
1 232	4 994 576,85	5 238 787,35	45,165952	34,719950	Метод спутниковых геодезических измерений (определений)	0,25
1 233	4 994 617,47	5 238 774,11	45,166316	34,719776	Метод спутниковых геодезических измерений (определений)	0,25
1 234	4 994 683,62	5 238 745,44	45,166909	34,719403	Метод спутниковых геодезических измерений (определений)	0,25
1 235	4 994 733,51	5 238 725,49	45,167356	34,719144	Метод спутниковых геодезических измерений (определений)	0,25
1 236	4 994 771,43	5 238 707,87	45,167695	34,718915	Метод спутниковых геодезических измерений (определений)	0,25
1 237	4 994 811,40	5 238 682,79	45,168053	34,718591	Метод спутниковых геодезических измерений (определений)	0,25
1 238	4 994 854,02	5 238 664,78	45,168435	34,718357	Метод спутниковых геодезических измерений (определений)	0,25
1 239	4 994 906,57	5 238 655,27	45,168907	34,718229	Метод спутниковых геодезических измерений (определений)	0,25
1 240	4 994 953,55	5 238 657,11	45,169330	34,718247	Метод спутниковых геодезических измерений (определений)	0,25
1 241	4 994 998,71	5 238 668,12	45,169737	34,718381	Метод спутниковых геодезических измерений (определений)	0,25
1 242	4 995 057,92	5 238 692,75	45,170272	34,718687	Метод спутниковых геодезических измерений (определений)	0,25
1 243	4 995 081,23	5 238 684,74	45,170481	34,718583	Метод спутниковых геодезических измерений (определений)	0,25
1 244	4 995 131,93	5 238 668,95	45,170936	34,718376	Метод спутниковых геодезических измерений (определений)	0,25
1 245	4 995 185,07	5 238 648,31	45,171412	34,718106	Метод спутниковых геодезических измерений (определений)	0,25

(1)	(2)	(3)	(4)	(5)	(6)	(7)
1 246	4 995 233,68	5 238 631,25	45,171848	34,717883	Метод спутниковых геодезических измерений (определений)	0,25
1 247	4 995 286,61	5 238 615,18	45,172323	34,717673	Метод спутниковых геодезических измерений (определений)	0,25
1 248	4 995 325,13	5 238 599,11	45,172668	34,717463	Метод спутниковых геодезических измерений (определений)	0,25
1 249	4 995 381,40	5 238 583,40	45,173173	34,717257	Метод спутниковых геодезических измерений (определений)	0,25
1 250	4 995 436,12	5 238 576,36	45,173664	34,717160	Метод спутниковых геодезических измерений (определений)	0,25
1 251	4 995 476,78	5 238 566,30	45,174029	34,717027	Метод спутниковых геодезических измерений (определений)	0,25
1 252	4 995 519,28	5 238 555,08	45,174411	34,716879	Метод спутниковых геодезических измерений (определений)	0,25
1 253	4 995 569,37	5 238 539,86	45,174860	34,716680	Метод спутниковых геодезических измерений (определений)	0,25
1 254	4 995 612,78	5 238 525,08	45,175249	34,716486	Метод спутниковых геодезических измерений (определений)	0,25
1 255	4 995 656,69	5 238 511,98	45,175643	34,716314	Метод спутниковых геодезических измерений (определений)	0,25
1 256	4 995 699,64	5 238 500,22	45,176029	34,716159	Метод спутниковых геодезических измерений (определений)	0,25
1 257	4 995 743,24	5 238 485,79	45,176420	34,715970	Метод спутниковых геодезических измерений (определений)	0,25
1 258	4 995 793,05	5 238 472,37	45,176867	34,715793	Метод спутниковых геодезических измерений (определений)	0,25
1 259	4 995 846,09	5 238 458,74	45,177343	34,715614	Метод спутниковых геодезических измерений (определений)	0,25
1 260	4 995 886,84	5 238 447,25	45,177708	34,715462	Метод спутниковых геодезических измерений (определений)	0,25
1 261	4 995 933,84	5 238 432,63	45,178130	34,715271	Метод спутниковых геодезических измерений (определений)	0,25

(1)	(2)	(3)	(4)	(5)	(6)	(7)
1 262	4 995 972,02	5 238 415,25	45,178472	34,715045	Метод спутниковых геодезических измерений (определений)	0,25
1 263	4 996 014,08	5 238 391,54	45,178848	34,714738	Метод спутниковых геодезических измерений (определений)	0,25
1 264	4 996 055,27	5 238 367,64	45,179217	34,714429	Метод спутниковых геодезических измерений (определений)	0,25
1 265	4 996 093,99	5 238 349,81	45,179563	34,714197	Метод спутниковых геодезических измерений (определений)	0,25
1 266	4 996 142,67	5 238 335,18	45,180000	34,714005	Метод спутниковых геодезических измерений (определений)	0,25
1 267	4 996 187,23	5 238 319,14	45,180400	34,713795	Метод спутниковых геодезических измерений (определений)	0,25
1 268	4 996 232,25	5 238 296,63	45,180803	34,713503	Метод спутниковых геодезических измерений (определений)	0,25
1 269	4 996 281,80	5 238 272,00	45,181246	34,713184	Метод спутниковых геодезических измерений (определений)	0,25
1 270	4 996 324,95	5 238 249,82	45,181633	34,712897	Метод спутниковых геодезических измерений (определений)	0,25
1 271	4 996 374,63	5 238 231,26	45,182078	34,712654	Метод спутниковых геодезических измерений (определений)	0,25
1 272	4 996 448,29	5 238 223,53	45,182740	34,712547	Метод спутниковых геодезических измерений (определений)	0,25
1 273	4 996 466,01	5 238 200,35	45,182898	34,712250	Метод спутниковых геодезических измерений (определений)	0,25
1 274	4 996 500,33	5 238 157,62	45,183203	34,711702	Метод спутниковых геодезических измерений (определений)	0,25
1 275	4 996 533,98	5 238 115,34	45,183502	34,711160	Метод спутниковых геодезических измерений (определений)	0,25
1 276	4 996 566,61	5 238 082,81	45,183792	34,710742	Метод спутниковых геодезических измерений (определений)	0,25
1 277	4 996 603,30	5 238 056,29	45,184120	34,710400	Метод спутниковых геодезических измерений (определений)	0,25

(1)	(2)	(3)	(4)	(5)	(6)	(7)
1 278	4 996 649,26	5 238 031,61	45,184531	34,710080	Метод спутниковых геодезических измерений (определений)	0,25
1 279	4 996 690,04	5 238 018,25	45,184897	34,709905	Метод спутниковых геодезических измерений (определений)	0,25
1 280	4 996 731,26	5 238 011,56	45,185267	34,709815	Метод спутниковых геодезических измерений (определений)	0,25
1 281	4 996 789,94	5 238 000,37	45,185794	34,709665	Метод спутниковых геодезических измерений (определений)	0,25
1 282	4 996 846,39	5 237 993,27	45,186302	34,709568	Метод спутниковых геодезических измерений (определений)	0,25
1 283	4 996 894,22	5 237 985,73	45,186731	34,709466	Метод спутниковых геодезических измерений (определений)	0,25
1 284	4 996 945,76	5 237 978,46	45,187194	34,709367	Метод спутниковых геодезических измерений (определений)	0,25
1 285	4 996 996,97	5 237 970,07	45,187654	34,709254	Метод спутниковых геодезических измерений (определений)	0,25
1 286	4 997 037,48	5 237 964,10	45,188018	34,709173	Метод спутниковых геодезических измерений (определений)	0,25
1 287	4 997 104,81	5 237 952,90	45,188623	34,709022	Метод спутниковых геодезических измерений (определений)	0,25
1 288	4 997 151,71	5 237 944,31	45,189044	34,708907	Метод спутниковых геодезических измерений (определений)	0,25
1 289	4 997 206,50	5 237 940,99	45,189537	34,708858	Метод спутниковых геодезических измерений (определений)	0,25
1 290	4 997 247,75	5 237 932,12	45,189907	34,708740	Метод спутниковых геодезических измерений (определений)	0,25
1 291	4 997 292,71	5 237 923,35	45,190311	34,708623	Метод спутниковых геодезических измерений (определений)	0,25
1 292	4 997 339,29	5 237 914,48	45,190729	34,708504	Метод спутниковых геодезических измерений (определений)	0,25
1 293	4 997 378,74	5 237 905,13	45,191084	34,708380	Метод спутниковых геодезических измерений (определений)	0,25

(1)	(2)	(3)	(4)	(5)	(6)	(7)
1 294	4 997 421,28	5 237 894,91	45,191465	34,708245	Метод спутниковых геодезических измерений (определений)	0,25
1 295	4 997 479,59	5 237 884,95	45,191989	34,708111	Метод спутниковых геодезических измерений (определений)	0,25
1 296	4 997 528,51	5 237 878,01	45,192429	34,708016	Метод спутниковых геодезических измерений (определений)	0,25
1 297	4 997 569,66	5 237 872,69	45,192798	34,707943	Метод спутниковых геодезических измерений (определений)	0,25
1 298	4 997 609,59	5 237 858,89	45,193156	34,707763	Метод спутниковых геодезических измерений (определений)	0,25
1 299	4 997 650,81	5 237 847,81	45,193526	34,707617	Метод спутниковых геодезических измерений (определений)	0,25
1 300	4 997 693,11	5 237 844,19	45,193907	34,707565	Метод спутниковых геодезических измерений (определений)	0,25
1 301	4 997 736,17	5 237 848,97	45,194294	34,707621	Метод спутниковых геодезических измерений (определений)	0,25
1 302	4 997 781,42	5 237 861,73	45,194703	34,707778	Метод спутниковых геодезических измерений (определений)	0,25
1 303	4 997 821,88	5 237 881,05	45,195068	34,708018	Метод спутниковых геодезических измерений (определений)	0,25
1 304	4 997 856,77	5 237 905,74	45,195385	34,708328	Метод спутниковых геодезических измерений (определений)	0,25
1 305	4 997 900,25	5 237 945,14	45,195779	34,708824	Метод спутниковых геодезических измерений (определений)	0,25
1 306	4 997 926,58	5 237 976,91	45,196019	34,709225	Метод спутниковых геодезических измерений (определений)	0,25
1 307	4 997 984,61	5 237 955,92	45,196539	34,708951	Метод спутниковых геодезических измерений (определений)	0,25
1 308	4 998 029,19	5 237 949,39	45,196940	34,708862	Метод спутниковых геодезических измерений (определений)	0,25
1 309	4 998 074,12	5 237 946,46	45,197344	34,708819	Метод спутниковых геодезических измерений (определений)	0,25

(1)	(2)	(3)	(4)	(5)	(6)	(7)
1 310	4 998 130,92	5 237 942,73	45,197854	34,708765	Метод спутниковых геодезических измерений (определений)	0,25
1 311	4 998 183,56	5 237 938,51	45,198328	34,708704	Метод спутниковых геодезических измерений (определений)	0,25
1 312	4 998 240,41	5 237 933,63	45,198839	34,708635	Метод спутниковых геодезических измерений (определений)	0,25
1 313	4 998 316,38	5 237 927,92	45,199522	34,708553	Метод спутниковых геодезических измерений (определений)	0,25
1 314	4 998 369,65	5 237 925,32	45,200001	34,708513	Метод спутниковых геодезических измерений (определений)	0,25
1 315	4 998 410,91	5 237 922,72	45,200372	34,708475	Метод спутниковых геодезических измерений (определений)	0,25
1 316	4 998 454,73	5 237 919,15	45,200766	34,708424	Метод спутниковых геодезических измерений (определений)	0,25
1 317	4 998 509,77	5 237 916,96	45,201261	34,708390	Метод спутниковых геодезических измерений (определений)	0,25
1 318	4 998 551,49	5 237 912,93	45,201636	34,708333	Метод спутниковых геодезических измерений (определений)	0,25
1 319	4 998 606,65	5 237 908,48	45,202132	34,708270	Метод спутниковых геодезических измерений (определений)	0,25
1 320	4 998 654,89	5 237 896,70	45,202565	34,708114	Метод спутниковых геодезических измерений (определений)	0,25
1 321	4 998 714,43	5 237 877,79	45,203099	34,707865	Метод спутниковых геодезических измерений (определений)	0,25
1 322	4 998 756,74	5 237 864,69	45,203478	34,707693	Метод спутниковых геодезических измерений (определений)	0,25
1 323	4 998 813,42	5 237 847,95	45,203987	34,707473	Метод спутниковых геодезических измерений (определений)	0,25
1 324	4 998 876,60	5 237 827,67	45,204553	34,707207	Метод спутниковых геодезических измерений (определений)	0,25
1 325	4 998 925,55	5 237 816,07	45,204993	34,707054	Метод спутниковых геодезических измерений (определений)	0,25

(1)	(2)	(3)	(4)	(5)	(6)	(7)
1 326	4 998 995,29	5 237 793,96	45,205618	34,706763	Метод спутниковых геодезических измерений (определений)	0,25
1 327	4 999 047,80	5 237 781,35	45,206089	34,706596	Метод спутниковых геодезических измерений (определений)	0,25
1 328	4 999 108,56	5 237 773,38	45,206635	34,706487	Метод спутниковых геодезических измерений (определений)	0,25
1 329	4 999 093,78	5 237 728,57	45,206498	34,705919	Метод спутниковых геодезических измерений (определений)	0,25
1 330	4 999 082,14	5 237 683,80	45,206390	34,705351	Метод спутниковых геодезических измерений (определений)	0,25
1 331	4 999 078,23	5 237 642,50	45,206351	34,704825	Метод спутниковых геодезических измерений (определений)	0,25
1 332	4 999 081,69	5 237 600,62	45,206378	34,704292	Метод спутниковых геодезических измерений (определений)	0,25
1 333	4 999 091,91	5 237 557,10	45,206466	34,703737	Метод спутниковых геодезических измерений (определений)	0,25
1 334	4 999 109,34	5 237 509,95	45,206619	34,703134	Метод спутниковых геодезических измерений (определений)	0,25
1 335	4 999 131,21	5 237 465,75	45,206812	34,702569	Метод спутниковых геодезических измерений (определений)	0,25
1 336	4 999 157,44	5 237 428,07	45,207045	34,702086	Метод спутниковых геодезических измерений (определений)	0,25
1 337	4 999 193,49	5 237 391,63	45,207366	34,701618	Метод спутниковых геодезических измерений (определений)	0,25
1 338	4 999 218,24	5 237 358,41	45,207585	34,701192	Метод спутниковых геодезических измерений (определений)	0,25
1 339	4 999 239,07	5 237 321,92	45,207770	34,700725	Метод спутниковых геодезических измерений (определений)	0,25
1 340	4 999 258,75	5 237 279,22	45,207943	34,700179	Метод спутниковых геодезических измерений (определений)	0,25
1 341	4 999 287,86	5 237 242,30	45,208201	34,699706	Метод спутниковых геодезических измерений (определений)	0,25

(1)	(2)	(3)	(4)	(5)	(6)	(7)
1 342	4 999 320,64	5 237 210,56	45,208493	34,699297	Метод спутниковых геодезических измерений (определений)	0,25
1 343	4 999 353,93	5 237 167,32	45,208789	34,698743	Метод спутниковых геодезических измерений (определений)	0,25
1 344	4 999 387,54	5 237 126,61	45,209088	34,698220	Метод спутниковых геодезических измерений (определений)	0,25
1 345	4 999 411,29	5 237 092,14	45,209298	34,697779	Метод спутниковых геодезических измерений (определений)	0,25
1 346	4 999 438,99	5 237 055,47	45,209544	34,697308	Метод спутниковых геодезических измерений (определений)	0,25
1 347	4 999 466,85	5 237 022,95	45,209792	34,696891	Метод спутниковых геодезических измерений (определений)	0,25
1 348	4 999 497,40	5 236 983,40	45,210064	34,696384	Метод спутниковых геодезических измерений (определений)	0,25
1 349	4 999 534,58	5 236 939,70	45,210394	34,695823	Метод спутниковых геодезических измерений (определений)	0,25
1 350	4 999 563,94	5 236 900,43	45,210655	34,695319	Метод спутниковых геодезических измерений (определений)	0,25
1 351	4 999 587,58	5 236 867,76	45,210865	34,694900	Метод спутниковых геодезических измерений (определений)	0,25
1 352	4 999 621,96	5 236 826,09	45,211170	34,694366	Метод спутниковых геодезических измерений (определений)	0,25
1 353	4 999 655,85	5 236 783,16	45,211471	34,693815	Метод спутниковых геодезических измерений (определений)	0,25
1 354	4 999 687,60	5 236 743,94	45,211753	34,693312	Метод спутниковых геодезических измерений (определений)	0,25
1 355	4 999 720,78	5 236 714,06	45,212049	34,692927	Метод спутниковых геодезических измерений (определений)	0,25
1 356	4 999 756,51	5 236 686,08	45,212368	34,692566	Метод спутниковых геодезических измерений (определений)	0,25
1 357	4 999 792,52	5 236 652,95	45,212689	34,692140	Метод спутниковых геодезических измерений (определений)	0,25

(1)	(2)	(3)	(4)	(5)	(6)	(7)
1 358	4 999 831,50	5 236 613,70	45,213036	34,691636	Метод спутниковых геодезических измерений (определений)	0,25
1 359	4 999 869,13	5 236 583,39	45,213372	34,691245	Метод спутниковых геодезических измерений (определений)	0,25
1 360	4 999 910,15	5 236 560,41	45,213739	34,690947	Метод спутниковых геодезических измерений (определений)	0,25
1 361	4 999 950,50	5 236 547,23	45,214101	34,690774	Метод спутниковых геодезических измерений (определений)	0,25
1 362	4 999 993,62	5 236 541,56	45,214488	34,690697	Метод спутниковых геодезических измерений (определений)	0,25
1 363	5 000 034,21	5 236 542,53	45,214854	34,690704	Метод спутниковых геодезических измерений (определений)	0,25
1 364	5 000 080,32	5 236 551,70	45,215269	34,690815	Метод спутниковых геодезических измерений (определений)	0,25
1 365	5 000 118,29	5 236 567,03	45,215612	34,691005	Метод спутниковых геодезических измерений (определений)	0,25
1 366	5 000 141,95	5 236 571,40	45,215826	34,691057	Метод спутниковых геодезических измерений (определений)	0,25
1 367	5 000 164,21	5 236 564,78	45,216025	34,690970	Метод спутниковых геодезических измерений (определений)	0,25
1 368	5 000 207,45	5 236 548,86	45,216413	34,690762	Метод спутниковых геодезических измерений (определений)	0,25
1 369	5 000 250,63	5 236 524,62	45,216799	34,690448	Метод спутниковых геодезических измерений (определений)	0,25
1 370	5 000 291,65	5 236 501,64	45,217166	34,690150	Метод спутниковых геодезических измерений (определений)	0,25
1 371	5 000 342,36	5 236 487,43	45,217621	34,689963	Метод спутниковых геодезических измерений (определений)	0,25
1 372	5 000 397,56	5 236 486,46	45,218118	34,689944	Метод спутниковых геодезических измерений (определений)	0,25
1 373	5 000 443,67	5 236 495,63	45,218533	34,690054	Метод спутниковых геодезических измерений (определений)	0,25

(1)	(2)	(3)	(4)	(5)	(6)	(7)
1 374	5 000 490,56	5 236 517,84	45,218957	34,690331	Метод спутниковых геодезических измерений (определений)	0,25
1 375	5 000 524,67	5 236 542,25	45,219266	34,690638	Метод спутниковых геодезических измерений (определений)	0,25
1 376	5 000 565,69	5 236 565,23	45,219637	34,690925	Метод спутниковых геодезических измерений (определений)	0,25
1 377	5 000 607,24	5 236 584,50	45,220013	34,691165	Метод спутниковых геодезических измерений (определений)	0,25
1 378	5 000 658,53	5 236 604,38	45,220476	34,691411	Метод спутниковых геодезических измерений (определений)	0,25
1 379	5 000 699,63	5 236 632,31	45,220849	34,691762	Метод спутниковых геодезических измерений (определений)	0,25
1 380	5 000 744,30	5 236 640,22	45,221251	34,691857	Метод спутниковых геодезических измерений (определений)	0,25
1 381	5 000 795,79	5 236 648,60	45,221715	34,691957	Метод спутниковых геодезических измерений (определений)	0,25
1 382	5 000 845,08	5 236 653,72	45,222159	34,692016	Метод спутниковых геодезических измерений (определений)	0,25
1 383	5 000 894,12	5 236 661,46	45,222601	34,692108	Метод спутниковых геодезических измерений (определений)	0,25
1 384	5 000 952,51	5 236 670,18	45,223127	34,692212	Метод спутниковых геодезических измерений (определений)	0,25
1 385	5 001 024,47	5 236 681,90	45,223776	34,692352	Метод спутниковых геодезических измерений (определений)	0,25
1 386	5 001 108,81	5 236 690,37	45,224535	34,692449	Метод спутниковых геодезических измерений (определений)	0,25
1 387	5 001 148,59	5 236 695,68	45,224894	34,692511	Метод спутниковых геодезических измерений (определений)	0,25
1 388	5 001 203,14	5 236 706,49	45,225385	34,692642	Метод спутниковых геодезических измерений (определений)	0,25
1 389	5 001 251,74	5 236 726,63	45,225824	34,692892	Метод спутниковых геодезических измерений (определений)	0,25

(1)	(2)	(3)	(4)	(5)	(6)	(7)
1 390	5 001 296,88	5 236 747,43	45,226232	34,693151	Метод спутниковых геодезических измерений (определений)	0,25
1 391	5 001 361,73	5 236 775,51	45,226818	34,693501	Метод спутниковых геодезических измерений (определений)	0,25
1 392	5 001 429,80	5 236 805,78	45,227434	34,693877	Метод спутниковых геодезических измерений (определений)	0,25
1 393	5 001 472,02	5 236 826,92	45,227815	34,694141	Метод спутниковых геодезических измерений (определений)	0,25
1 394	5 001 511,55	5 236 847,06	45,228173	34,694392	Метод спутниковых геодезических измерений (определений)	0,25
1 395	5 001 559,96	5 236 856,58	45,228609	34,694508	Метод спутниковых геодезических измерений (определений)	0,25
1 396	5 001 603,22	5 236 865,09	45,228999	34,694610	Метод спутниковых геодезических измерений (определений)	0,25
1 397	5 001 663,88	5 236 876,62	45,229546	34,694750	Метод спутниковых геодезических измерений (определений)	0,25
1 398	5 001 707,04	5 236 885,53	45,229935	34,694857	Метод спутниковых геодезических измерений (определений)	0,25
1 399	5 001 757,96	5 236 898,26	45,230394	34,695013	Метод спутниковых геодезических измерений (определений)	0,25
1 400	5 001 807,16	5 236 912,53	45,230838	34,695189	Метод спутниковых геодезических измерений (определений)	0,25
1 401	5 001 848,69	5 236 917,61	45,231212	34,695248	Метод спутниковых геодезических измерений (определений)	0,25
1 402	5 001 885,24	5 236 898,44	45,231540	34,694999	Метод спутниковых геодезических измерений (определений)	0,25
1 403	5 001 955,38	5 236 859,82	45,232167	34,694499	Метод спутниковых геодезических измерений (определений)	0,25
1 404	5 001 963,53	5 236 844,49	45,232239	34,694302	Метод спутниковых геодезических измерений (определений)	0,25
1 405	5 001 988,95	5 236 804,05	45,232464	34,693784	Метод спутниковых геодезических измерений (определений)	0,25

(1)	(2)	(3)	(4)	(5)	(6)	(7)
1 406	5 002 015,89	5 236 769,98	45,232703	34,693347	Метод спутниковых геодезических измерений (определений)	0,25
1 407	5 002 042,82	5 236 734,60	45,232943	34,692893	Метод спутниковых геодезических измерений (определений)	0,25
1 408	5 002 071,63	5 236 705,58	45,233199	34,692520	Метод спутниковых геодезических измерений (определений)	0,25
1 409	5 002 110,72	5 236 679,46	45,233548	34,692182	Метод спутниковых геодезических измерений (определений)	0,25
1 410	5 002 148,99	5 236 663,07	45,233891	34,691969	Метод спутниковых геодезических измерений (определений)	0,25
1 411	5 002 203,56	5 236 652,58	45,234381	34,691828	Метод спутниковых геодезических измерений (определений)	0,25
1 412	5 002 244,84	5 236 647,70	45,234752	34,691761	Метод спутниковых геодезических измерений (определений)	0,25
1 413	5 002 291,78	5 236 647,49	45,235175	34,691752	Метод спутниковых геодезических измерений (определений)	0,25
1 414	5 002 342,41	5 236 656,97	45,235631	34,691866	Метод спутниковых геодезических измерений (определений)	0,25
1 415	5 002 387,65	5 236 672,33	45,236039	34,692056	Метод спутниковых геодезических измерений (определений)	0,25
1 416	5 002 431,41	5 236 682,83	45,236434	34,692184	Метод спутниковых геодезических измерений (определений)	0,25
1 417	5 002 475,52	5 236 699,10	45,236832	34,692386	Метод спутниковых геодезических измерений (определений)	0,25
1 418	5 002 503,68	5 236 716,36	45,237087	34,692602	Метод спутниковых геодезических измерений (определений)	0,25
1 419	5 002 524,16	5 236 711,86	45,237271	34,692542	Метод спутниковых геодезических измерений (определений)	0,25
1 420	5 002 575,36	5 236 710,00	45,237732	34,692512	Метод спутниковых геодезических измерений (определений)	0,25
1 421	5 002 621,47	5 236 719,17	45,238147	34,692623	Метод спутниковых геодезических измерений (определений)	0,25

(1)	(2)	(3)	(4)	(5)	(6)	(7)
1 422	5 002 663,61	5 236 715,31	45,238526	34,692568	Метод спутниковых геодезических измерений (определений)	0,25
1 423	5 002 710,59	5 236 713,47	45,238949	34,692539	Метод спутниковых геодезических измерений (определений)	0,25
1 424	5 002 760,68	5 236 702,40	45,239398	34,692391	Метод спутниковых геодезических измерений (определений)	0,25
1 425	5 002 814,58	5 236 692,21	45,239882	34,692255	Метод спутниковых геодезических измерений (определений)	0,25
1 426	5 002 861,44	5 236 694,04	45,240304	34,692272	Метод спутниковых геодезических измерений (определений)	0,25
1 427	5 002 902,91	5 236 682,67	45,240676	34,692122	Метод спутниковых геодезических измерений (определений)	0,25
1 428	5 002 953,85	5 236 680,83	45,241134	34,692092	Метод спутниковых геодезических измерений (определений)	0,25
1 429	5 002 995,78	5 236 677,26	45,241511	34,692041	Метод спутниковых геодезических измерений (определений)	0,25
1 430	5 003 042,53	5 236 658,01	45,241930	34,691790	Метод спутниковых геодезических измерений (определений)	0,25
1 431	5 003 087,78	5 236 645,25	45,242336	34,691622	Метод спутниковых геодезических измерений (определений)	0,25
1 432	5 003 130,42	5 236 639,50	45,242719	34,691543	Метод спутниковых геодезических измерений (определений)	0,25
1 433	5 003 175,67	5 236 626,74	45,243125	34,691375	Метод спутниковых геодезических измерений (определений)	0,25
1 434	5 003 229,18	5 236 623,47	45,243606	34,691327	Метод спутниковых геодезических измерений (определений)	0,25
1 435	5 003 271,45	5 236 623,72	45,243987	34,691324	Метод спутниковых геодезических измерений (определений)	0,25
1 436	5 003 326,03	5 236 633,85	45,244479	34,691446	Метод спутниковых геодезических измерений (определений)	0,25
1 437	5 003 367,11	5 236 638,55	45,244849	34,691501	Метод спутниковых геодезических измерений (определений)	0,25

(1)	(2)	(3)	(4)	(5)	(6)	(7)
1 438	5 003 417,01	5 236 639,65	45,245298	34,691509	Метод спутниковых геодезических измерений (определений)	0,25
1 439	5 003 492,15	5 236 644,61	45,245974	34,691562	Метод спутниковых геодезических измерений (определений)	0,25
1 440	5 003 537,02	5 236 643,02	45,246378	34,691536	Метод спутниковых геодезических измерений (определений)	0,25
1 441	5 003 578,35	5 236 648,35	45,246750	34,691599	Метод спутниковых геодезических измерений (определений)	0,25
1 442	5 003 624,22	5 236 657,03	45,247163	34,691704	Метод спутниковых геодезических измерений (определений)	0,25
1 443	5 003 692,46	5 236 657,48	45,247777	34,691701	Метод спутниковых геодезических измерений (определений)	0,25
1 444	5 003 733,62	5 236 661,77	45,248148	34,691750	Метод спутниковых геодезических измерений (определений)	0,25
1 445	5 003 786,65	5 236 671,99	45,248626	34,691873	Метод спутниковых геодезических измерений (определений)	0,25
1 446	5 003 830,58	5 236 678,06	45,249022	34,691945	Метод спутниковых геодезических измерений (определений)	0,25
1 447	5 003 873,34	5 236 690,89	45,249408	34,692103	Метод спутниковых геодезических измерений (определений)	0,25
1 448	5 003 913,89	5 236 687,39	45,249772	34,692053	Метод спутниковых геодезических измерений (определений)	0,25
1 449	5 003 964,01	5 236 690,70	45,250224	34,692089	Метод спутниковых геодезических измерений (определений)	0,25
1 450	5 004 008,88	5 236 698,67	45,250628	34,692185	Метод спутниковых геодезических измерений (определений)	0,25
1 451	5 004 059,26	5 236 709,36	45,251082	34,692315	Метод спутниковых геодезических измерений (определений)	0,25
1 452	5 004 120,47	5 236 721,37	45,251634	34,692460	Метод спутниковых геодезических измерений (определений)	0,25
1 453	5 004 166,37	5 236 735,60	45,252048	34,692635	Метод спутниковых геодезических измерений (определений)	0,25

(1)	(2)	(3)	(4)	(5)	(6)	(7)
1 454	5 004 208,67	5 236 752,38	45,252430	34,692844	Метод спутниковых геодезических измерений (определений)	0,25
1 455	5 004 252,38	5 236 763,93	45,252825	34,692985	Метод спутниковых геодезических измерений (определений)	0,25
1 456	5 004 308,06	5 236 769,70	45,253326	34,693052	Метод спутниковых геодезических измерений (определений)	0,25
1 457	5 004 354,77	5 236 780,33	45,253747	34,693181	Метод спутниковых геодезических измерений (определений)	0,25
1 458	5 004 396,63	5 236 795,36	45,254125	34,693367	Метод спутниковых геодезических измерений (определений)	0,25
1 459	5 004 436,04	5 236 811,94	45,254481	34,693573	Метод спутниковых геодезических измерений (определений)	0,25
1 460	5 004 487,91	5 236 836,48	45,254950	34,693879	Метод спутниковых геодезических измерений (определений)	0,25
1 461	5 004 529,08	5 236 855,26	45,255322	34,694113	Метод спутниковых геодезических измерений (определений)	0,25
1 462	5 004 568,99	5 236 875,44	45,255683	34,694365	Метод спутниковых геодезических измерений (определений)	0,25
1 463	5 004 605,70	5 236 895,53	45,256015	34,694616	Метод спутниковых геодезических измерений (определений)	0,25
1 464	5 004 641,16	5 236 917,24	45,256336	34,694888	Метод спутниковых геодезических измерений (определений)	0,25
1 465	5 004 685,14	5 236 943,34	45,256734	34,695215	Метод спутниковых геодезических измерений (определений)	0,25
1 466	5 004 719,69	5 236 967,67	45,257047	34,695521	Метод спутниковых геодезических измерений (определений)	0,25
1 467	5 004 751,13	5 237 000,65	45,257333	34,695937	Метод спутниковых геодезических измерений (определений)	0,25
1 468	5 004 801,93	5 236 991,42	45,257789	34,695813	Метод спутниковых геодезических измерений (определений)	0,25
1 469	5 004 854,90	5 236 993,87	45,258266	34,695837	Метод спутниковых геодезических измерений (определений)	0,25

(1)	(2)	(3)	(4)	(5)	(6)	(7)
1 470	5 004 896,71	5 236 996,74	45,258643	34,695869	Метод спутниковых геодезических измерений (определений)	0,25
1 471	5 004 943,91	5 237 004,99	45,259068	34,695968	Метод спутниковых геодезических измерений (определений)	0,25
1 472	5 004 985,03	5 237 012,95	45,259439	34,696064	Метод спутниковых геодезических измерений (определений)	0,25
1 473	5 005 038,57	5 237 023,91	45,259921	34,696197	Метод спутниковых геодезических измерений (определений)	0,25
1 474	5 005 081,27	5 237 043,59	45,260307	34,696442	Метод спутниковых геодезических измерений (определений)	0,25
1 475	5 005 123,91	5 237 078,02	45,260694	34,696875	Метод спутниковых геодезических измерений (определений)	0,25
1 476	5 005 149,51	5 237 109,70	45,260927	34,697276	Метод спутниковых геодезических измерений (определений)	0,25
1 477	5 005 190,08	5 237 142,96	45,261295	34,697694	Метод спутниковых геодезических измерений (определений)	0,25
1 478	5 005 219,19	5 237 179,88	45,261560	34,698161	Метод спутниковых геодезических измерений (определений)	0,25
1 479	5 005 238,28	5 237 218,03	45,261736	34,698644	Метод спутниковых геодезических измерений (определений)	0,25
1 480	5 005 253,41	5 237 258,08	45,261875	34,699153	Метод спутниковых геодезических измерений (определений)	0,25
1 481	5 005 273,70	5 237 295,08	45,262061	34,699622	Метод спутниковых геодезических измерений (определений)	0,25
1 482	5 005 286,46	5 237 340,33	45,262180	34,700196	Метод спутниковых геодезических измерений (определений)	0,25
1 483	5 005 289,48	5 237 362,44	45,262209	34,700478	Метод спутниковых геодезических измерений (определений)	0,25
1 484	5 005 316,75	5 237 373,82	45,262455	34,700619	Метод спутниковых геодезических измерений (определений)	0,25
1 485	5 005 360,71	5 237 402,73	45,262854	34,700982	Метод спутниковых геодезических измерений (определений)	0,25

(1)	(2)	(3)	(4)	(5)	(6)	(7)
1 486	5 005 383,92	5 237 426,22	45,263064	34,701278	Метод спутниковых геодезических измерений (определений)	0,25
1 487	5 005 405,30	5 237 430,21	45,263257	34,701326	Метод спутниковых геодезических измерений (определений)	0,25
1 488	5 005 449,76	5 237 440,99	45,263658	34,701458	Метод спутниковых геодезических измерений (определений)	0,25
1 489	5 005 491,45	5 237 455,75	45,264034	34,701641	Метод спутниковых геодезических измерений (определений)	0,25
1 490	5 005 539,87	5 237 481,05	45,264472	34,701957	Метод спутниковых геодезических измерений (определений)	0,25
1 491	5 005 582,62	5 237 515,70	45,264860	34,702393	Метод спутниковых геодезических измерений (определений)	0,25
1 492	5 005 611,73	5 237 552,62	45,265125	34,702860	Метод спутниковых геодезических измерений (определений)	0,25
1 493	5 005 631,41	5 237 595,32	45,265306	34,703402	Метод спутниковых геодезических измерений (определений)	0,25
1 494	5 005 645,30	5 237 637,14	45,265435	34,703933	Метод спутниковых геодезических измерений (определений)	0,25
1 495	5 005 652,20	5 237 691,05	45,265502	34,704619	Метод спутниковых геодезических измерений (определений)	0,25
1 496	5 005 644,94	5 237 744,96	45,265441	34,705306	Метод спутниковых геодезических измерений (определений)	0,25
1 497	5 005 630,39	5 237 785,34	45,265314	34,705823	Метод спутниковых геодезических измерений (определений)	0,25
1 498	5 005 633,04	5 237 816,34	45,265340	34,706217	Метод спутниковых геодезических измерений (определений)	0,25
1 499	5 005 652,97	5 237 825,01	45,265521	34,706325	Метод спутниковых геодезических измерений (определений)	0,25
1 500	5 005 691,34	5 237 848,20	45,265868	34,706616	Метод спутниковых геодезических измерений (определений)	0,25
1 501	5 005 730,55	5 237 859,01	45,266221	34,706749	Метод спутниковых геодезических измерений (определений)	0,25

(1)	(2)	(3)	(4)	(5)	(6)	(7)
1 502	5 005 779,94	5 237 879,21	45,266668	34,707000	Метод спутниковых геодезических измерений (определений)	0,25
1 503	5 005 823,81	5 237 903,59	45,267064	34,707305	Метод спутниковых геодезических измерений (определений)	0,25
1 504	5 005 861,77	5 237 931,91	45,267409	34,707661	Метод спутниковых геодезических измерений (определений)	0,25
1 505	5 005 892,65	5 237 962,19	45,267689	34,708043	Метод спутниковых геодезических измерений (определений)	0,25
1 506	5 005 916,49	5 237 995,48	45,267906	34,708464	Метод спутниковых геодезических измерений (определений)	0,25
1 507	5 005 936,17	5 238 038,18	45,268087	34,709006	Метод спутниковых геодезических измерений (определений)	0,25
1 508	5 005 945,75	5 238 078,46	45,268177	34,709518	Метод спутниковых геодезических измерений (определений)	0,25
1 509	5 005 974,77	5 238 077,87	45,268438	34,709507	Метод спутниковых геодезических измерений (определений)	0,25
1 510	5 005 986,62	5 238 064,95	45,268544	34,709341	Метод спутниковых геодезических измерений (определений)	0,25
1 511	5 006 029,80	5 238 031,35	45,268929	34,708907	Метод спутниковых геодезических измерений (определений)	0,25
1 512	5 006 075,67	5 238 007,59	45,269340	34,708599	Метод спутниковых геодезических измерений (определений)	0,25
1 513	5 006 124,47	5 237 989,95	45,269777	34,708368	Метод спутниковых геодезических измерений (определений)	0,25
1 514	5 006 167,48	5 237 984,56	45,270164	34,708294	Метод спутниковых геодезических измерений (определений)	0,25
1 515	5 006 199,49	5 237 957,20	45,270449	34,707941	Метод спутниковых геодезических измерений (определений)	0,25
1 516	5 006 231,40	5 237 922,68	45,270733	34,707497	Метод спутниковых геодезических измерений (определений)	0,25
1 517	5 006 263,00	5 237 897,62	45,271015	34,707174	Метод спутниковых геодезических измерений (определений)	0,25

(1)	(2)	(3)	(4)	(5)	(6)	(7)
1 518	5 006 309,83	5 237 871,55	45,271434	34,706836	Метод спутниковых геодезических измерений (определений)	0,25
1 519	5 006 349,85	5 237 859,83	45,271793	34,706682	Метод спутниковых геодезических измерений (определений)	0,25
1 520	5 006 356,49	5 237 847,31	45,271852	34,706521	Метод спутниковых геодезических измерений (определений)	0,25
1 521	5 006 382,61	5 237 808,22	45,272084	34,706020	Метод спутниковых геодезических измерений (определений)	0,25
1 522	5 006 417,13	5 237 776,31	45,272391	34,705609	Метод спутниковых геодезических измерений (определений)	0,25
1 523	5 006 451,21	5 237 754,77	45,272696	34,705330	Метод спутниковых геодезических измерений (определений)	0,25
1 524	5 006 501,06	5 237 731,63	45,273143	34,705029	Метод спутниковых геодезических измерений (определений)	0,25
1 525	5 006 516,99	5 237 727,20	45,273286	34,704971	Метод спутниковых геодезических измерений (определений)	0,25
1 526	5 006 539,83	5 237 699,74	45,273489	34,704618	Метод спутниковых геодезических измерений (определений)	0,25
1 527	5 006 572,61	5 237 666,38	45,273780	34,704189	Метод спутниковых геодезических измерений (определений)	0,25
1 528	5 006 615,46	5 237 632,70	45,274163	34,703754	Метод спутниковых геодезических измерений (определений)	0,25
1 529	5 006 657,52	5 237 612,42	45,274540	34,703490	Метод спутниковых геодезических измерений (определений)	0,25
1 530	5 006 694,39	5 237 594,20	45,274870	34,703254	Метод спутниковых геодезических измерений (определений)	0,25
1 531	5 006 731,69	5 237 575,50	45,275204	34,703011	Метод спутниковых геодезических измерений (определений)	0,25
1 532	5 006 772,03	5 237 553,61	45,275565	34,702727	Метод спутниковых геодезических измерений (определений)	0,25
1 533	5 006 817,96	5 237 535,37	45,275976	34,702488	Метод спутниковых геодезических измерений (определений)	0,25

(1)	(2)	(3)	(4)	(5)	(6)	(7)
1 534	5 006 854,91	5 237 496,43	45,276305	34,701987	Метод спутниковых геодезических измерений (определений)	0,25
1 535	5 006 894,00	5 237 470,31	45,276655	34,701650	Метод спутниковых геодезических измерений (определений)	0,25
1 536	5 006 944,13	5 237 452,38	45,277104	34,701415	Метод спутниковых геодезических измерений (определений)	0,25
1 537	5 006 998,72	5 237 444,40	45,277594	34,701306	Метод спутниковых геодезических измерений (определений)	0,25
1 538	5 007 045,70	5 237 446,24	45,278017	34,701324	Метод спутниковых геодезических измерений (определений)	0,25
1 539	5 007 077,90	5 237 453,44	45,278308	34,701411	Метод спутниковых геодезических измерений (определений)	0,25
1 540	5 007 090,81	5 237 444,81	45,278423	34,701300	Метод спутниковых геодезических измерений (определений)	0,25
1 541	5 007 139,09	5 237 423,23	45,278855	34,701019	Метод спутниковых геодезических измерений (определений)	0,25
1 542	5 007 185,20	5 237 414,06	45,279269	34,700896	Метод спутниковых геодезических измерений (определений)	0,25
1 543	5 007 235,30	5 237 414,27	45,279720	34,700892	Метод спутниковых геодезических измерений (определений)	0,25
1 544	5 007 282,28	5 237 412,43	45,280143	34,700863	Метод спутниковых геодезических измерений (определений)	0,25
1 545	5 007 335,37	5 237 423,56	45,280621	34,700998	Метод спутниковых геодезических измерений (определений)	0,25
1 546	5 007 383,96	5 237 445,17	45,281061	34,701267	Метод спутниковых геодезических измерений (определений)	0,25
1 547	5 007 408,01	5 237 455,33	45,281278	34,701394	Метод спутниковых геодезических измерений (определений)	0,25
1 548	5 007 445,66	5 237 454,24	45,281616	34,701375	Метод спутниковых геодезических измерений (определений)	0,25
1 549	5 007 469,05	5 237 436,62	45,281825	34,701148	Метод спутниковых геодезических измерений (определений)	0,25

(1)	(2)	(3)	(4)	(5)	(6)	(7)
1 550	5 007 512,58	5 237 410,19	45,282215	34,700805	Метод спутниковых геодезических измерений (определений)	0,25
1 551	5 007 553,33	5 237 391,69	45,282580	34,700565	Метод спутниковых геодезических измерений (определений)	0,25
1 552	5 007 604,24	5 237 373,28	45,283036	34,700323	Метод спутниковых геодезических измерений (определений)	0,25
1 553	5 007 650,93	5 237 367,75	45,283456	34,700247	Метод спутниковых геодезических измерений (определений)	0,25
1 554	5 007 691,49	5 237 366,15	45,283820	34,700222	Метод спутниковых геодезических измерений (определений)	0,25
1 555	5 007 737,60	5 237 356,98	45,284234	34,700099	Метод спутниковых геодезических измерений (определений)	0,25
1 556	5 007 791,58	5 237 359,50	45,284720	34,700124	Метод спутниковых геодезических измерений (определений)	0,25
1 557	5 007 839,78	5 237 358,00	45,285154	34,700099	Метод спутниковых геодезических измерений (определений)	0,25
1 558	5 007 885,89	5 237 367,17	45,285569	34,700210	Метод спутниковых геодезических измерений (определений)	0,25
1 559	5 007 933,25	5 237 388,61	45,285997	34,700477	Метод спутниковых геодезических измерений (определений)	0,25
1 560	5 007 966,62	5 237 411,75	45,286300	34,700768	Метод спутниковых геодезических измерений (определений)	0,25
1 561	5 008 005,19	5 237 444,31	45,286650	34,701178	Метод спутниковых геодезических измерений (определений)	0,25
1 562	5 008 037,50	5 237 468,58	45,286942	34,701483	Метод спутниковых геодезических измерений (определений)	0,25
1 563	5 008 076,82	5 237 504,97	45,287299	34,701942	Метод спутниковых геодезических измерений (определений)	0,25
1 564	5 008 121,35	5 237 515,79	45,287701	34,702074	Метод спутниковых геодезических измерений (определений)	0,25
1 565	5 008 160,41	5 237 528,17	45,288054	34,702227	Метод спутниковых геодезических измерений (определений)	0,25

(1)	(2)	(3)	(4)	(5)	(6)	(7)
1 566	5 008 200,89	5 237 548,12	45,288420	34,702477	Метод спутниковых геодезических измерений (определений)	0,25
1 567	5 008 240,92	5 237 567,04	45,288781	34,702713	Метод спутниковых геодезических измерений (определений)	0,25
1 568	5 008 283,80	5 237 600,75	45,289170	34,703137	Метод спутниковых геодезических измерений (определений)	0,25
1 569	5 008 325,96	5 237 602,02	45,289550	34,703148	Метод спутниковых геодезических измерений (определений)	0,25
1 570	5 008 366,17	5 237 604,00	45,289912	34,703168	Метод спутниковых геодезических измерений (определений)	0,25
1 571	5 008 419,06	5 237 606,02	45,290388	34,703187	Метод спутниковых геодезических измерений (определений)	0,25
1 572	5 008 474,08	5 237 612,87	45,290883	34,703267	Метод спутниковых геодезических измерений (определений)	0,25
1 573	5 008 515,41	5 237 625,84	45,291256	34,703427	Метод спутниковых геодезических измерений (определений)	0,25
1 574	5 008 561,93	5 237 634,16	45,291676	34,703528	Метод спутниковых геодезических измерений (определений)	0,25
1 575	5 008 614,80	5 237 635,97	45,292151	34,703544	Метод спутниковых геодезических измерений (определений)	0,25
1 576	5 008 659,40	5 237 646,91	45,292554	34,703678	Метод спутниковых геодезических измерений (определений)	0,25
1 577	5 008 698,63	5 237 655,99	45,292907	34,703789	Метод спутниковых геодезических измерений (определений)	0,25
1 578	5 008 739,61	5 237 651,60	45,293276	34,703728	Метод спутниковых геодезических измерений (определений)	0,25
1 579	5 008 784,34	5 237 655,55	45,293678	34,703772	Метод спутниковых геодезических измерений (определений)	0,25
1 580	5 008 835,87	5 237 661,73	45,294143	34,703845	Метод спутниковых геодезических измерений (определений)	0,25
1 581	5 008 883,67	5 237 661,97	45,294573	34,703842	Метод спутниковых геодезических измерений (определений)	0,25

(1)	(2)	(3)	(4)	(5)	(6)	(7)
1 582	5 008 924,73	5 237 665,23	45,294942	34,703878	Метод спутниковых геодезических измерений (определений)	0,25
1 583	5 008 975,74	5 237 680,25	45,295403	34,704063	Метод спутниковых геодезических измерений (определений)	0,25
1 584	5 009 017,69	5 237 682,86	45,295780	34,704091	Метод спутниковых геодезических измерений (определений)	0,25
1 585	5 009 064,67	5 237 681,02	45,296203	34,704062	Метод спутниковых геодезических измерений (определений)	0,25
1 586	5 009 104,98	5 237 679,32	45,296565	34,704035	Метод спутниковых геодезических измерений (определений)	0,25
1 587	5 009 153,05	5 237 676,85	45,296998	34,703997	Метод спутниковых геодезических измерений (определений)	0,25
1 588	5 009 201,74	5 237 680,89	45,297436	34,704043	Метод спутниковых геодезических измерений (определений)	0,25
1 589	5 009 253,78	5 237 674,40	45,297904	34,703954	Метод спутниковых геодезических измерений (определений)	0,25
1 590	5 009 296,40	5 237 677,85	45,298287	34,703992	Метод спутниковых геодезических измерений (определений)	0,25
1 591	5 009 338,17	5 237 675,49	45,298663	34,703957	Метод спутниковых геодезических измерений (определений)	0,25
1 592	5 009 384,54	5 237 665,83	45,299079	34,703828	Метод спутниковых геодезических измерений (определений)	0,25
1 593	5 009 428,12	5 237 657,21	45,299471	34,703712	Метод спутниковых геодезических измерений (определений)	0,25
1 594	5 009 467,24	5 237 619,72	45,299819	34,703230	Метод спутниковых геодезических измерений (определений)	0,25
1 595	5 009 506,40	5 237 590,59	45,300169	34,702853	Метод спутниковых геодезических измерений (определений)	0,25
1 596	5 009 545,53	5 237 570,09	45,300519	34,702587	Метод спутниковых геодезических измерений (определений)	0,25
1 597	5 009 586,78	5 237 555,80	45,300889	34,702400	Метод спутниковых геодезических измерений (определений)	0,25

(1)	(2)	(3)	(4)	(5)	(6)	(7)
1 598	5 009 628,92	5 237 548,12	45,301268	34,702296	Метод спутниковых геодезических измерений (определений)	0,25
1 599	5 009 670,85	5 237 547,91	45,301645	34,702288	Метод спутниковых геодезических измерений (определений)	0,25
1 600	5 009 716,60	5 237 555,71	45,302057	34,702382	Метод спутниковых геодезических измерений (определений)	0,25
1 601	5 009 754,92	5 237 560,91	45,302402	34,702444	Метод спутниковых геодезических измерений (определений)	0,25
1 602	5 009 762,09	5 237 549,67	45,302466	34,702299	Метод спутниковых геодезических измерений (определений)	0,25
1 603	5 009 791,20	5 237 512,75	45,302724	34,701825	Метод спутниковых геодезических измерений (определений)	0,25
1 604	5 009 828,12	5 237 483,64	45,303054	34,701449	Метод спутниковых геодезических измерений (определений)	0,25
1 605	5 009 870,82	5 237 463,96	45,303436	34,701193	Метод спутниковых геодезических измерений (определений)	0,25
1 606	5 009 916,93	5 237 454,79	45,303850	34,701070	Метод спутниковых геодезических измерений (определений)	0,25
1 607	5 009 966,13	5 237 456,82	45,304293	34,701090	Метод спутниковых геодезических измерений (определений)	0,25
1 608	5 010 011,38	5 237 469,58	45,304702	34,701247	Метод спутниковых геодезических измерений (определений)	0,25
1 609	5 010 030,67	5 237 478,98	45,304876	34,701364	Метод спутниковых геодезических измерений (определений)	0,25
1 610	5 010 061,18	5 237 467,34	45,305149	34,701212	Метод спутниковых геодезических измерений (определений)	0,25
1 611	5 010 115,40	5 237 446,39	45,305635	34,700938	Метод спутниковых геодезических измерений (определений)	0,25
1 612	5 010 166,93	5 237 429,08	45,306097	34,700711	Метод спутниковых геодезических измерений (определений)	0,25
1 613	5 010 235,45	5 237 409,28	45,306712	34,700450	Метод спутниковых геодезических измерений (определений)	0,25

(1)	(2)	(3)	(4)	(5)	(6)	(7)
1 614	5 010 284,24	5 237 401,81	45,307150	34,700348	Метод спутниковых геодезических измерений (определений)	0,25
1 615	5 010 337,67	5 237 404,08	45,307631	34,700370	Метод спутниковых геодезических измерений (определений)	0,25
1 616	5 010 380,25	5 237 415,76	45,308015	34,700514	Метод спутниковых геодезических измерений (определений)	0,25
1 617	5 010 422,95	5 237 435,44	45,308401	34,700759	Метод спутниковых геодезических измерений (определений)	0,25
1 618	5 010 446,71	5 237 452,61	45,308617	34,700975	Метод спутниковых геодезических измерений (определений)	0,25
1 619	5 010 501,49	5 237 452,11	45,309109	34,700962	Метод спутниковых геодезических измерений (определений)	0,25
1 620	5 010 510,12	5 237 437,55	45,309186	34,700775	Метод спутниковых геодезических измерений (определений)	0,25
1 621	5 010 533,98	5 237 404,54	45,309398	34,700352	Метод спутниковых геодезических измерений (определений)	0,25
1 622	5 010 566,27	5 237 372,79	45,309685	34,699943	Метод спутниковых геодезических измерений (определений)	0,25
1 623	5 010 605,36	5 237 346,67	45,310035	34,699605	Метод спутниковых геодезических измерений (определений)	0,25
1 624	5 010 654,87	5 237 328,74	45,310478	34,699370	Метод спутниковых геодезических измерений (определений)	0,25
1 625	5 010 697,87	5 237 316,98	45,310864	34,699214	Метод спутниковых геодезических измерений (определений)	0,25
1 626	5 010 743,40	5 237 312,77	45,311273	34,699155	Метод спутниковых геодезических измерений (определений)	0,25
1 627	5 010 780,84	5 237 311,47	45,311610	34,699134	Метод спутниковых геодезических измерений (определений)	0,25
1 628	5 010 790,56	5 237 299,14	45,311697	34,698975	Метод спутниковых геодезических измерений (определений)	0,25
1 629	5 010 830,79	5 237 262,75	45,312055	34,698506	Метод спутниковых геодезических измерений (определений)	0,25

(1)	(2)	(3)	(4)	(5)	(6)	(7)
1 630	5 010 879,52	5 237 236,00	45,312491	34,698159	Метод спутниковых геодезических измерений (определений)	0,25
1 631	5 010 917,87	5 237 221,92	45,312835	34,697974	Метод спутниковых геодезических измерений (определений)	0,25
1 632	5 010 954,62	5 237 202,88	45,313164	34,697727	Метод спутниковых геодезических измерений (определений)	0,25
1 633	5 010 985,70	5 237 175,87	45,313441	34,697379	Метод спутниковых геодезических измерений (определений)	0,25
1 634	5 011 012,25	5 237 145,89	45,313677	34,696993	Метод спутниковых геодезических измерений (определений)	0,25
1 635	5 011 046,97	5 237 112,64	45,313987	34,696564	Метод спутниковых геодезических измерений (определений)	0,25
1 636	5 011 076,08	5 237 075,72	45,314245	34,696090	Метод спутниковых геодезических измерений (определений)	0,25
1 637	5 011 115,36	5 237 044,44	45,314596	34,695686	Метод спутниковых геодезических измерений (определений)	0,25
1 638	5 011 158,06	5 237 024,76	45,314978	34,695430	Метод спутниковых геодезических измерений (определений)	0,25
1 639	5 011 203,93	5 237 015,54	45,315390	34,695306	Метод спутниковых геодезических измерений (определений)	0,25
1 640	5 011 250,91	5 237 013,70	45,315813	34,695277	Метод спутниковых геодезических измерений (определений)	0,25
1 641	5 011 299,90	5 237 023,35	45,316254	34,695394	Метод спутниковых геодезических измерений (определений)	0,25
1 642	5 011 348,49	5 237 044,65	45,316693	34,695659	Метод спутниковых геодезических измерений (определений)	0,25
1 643	5 011 384,37	5 237 064,18	45,317018	34,695904	Метод спутниковых геодезических измерений (определений)	0,25
1 644	5 011 422,78	5 237 079,40	45,317365	34,696093	Метод спутниковых геодезических измерений (определений)	0,25
1 645	5 011 462,49	5 237 094,18	45,317724	34,696276	Метод спутниковых геодезических измерений (определений)	0,25

(1)	(2)	(3)	(4)	(5)	(6)	(7)
1 646	5 011 532,23	5 237 123,27	45,318354	34,696638	Метод спутниковых геодезических измерений (определений)	0,25
1 647	5 011 577,42	5 237 138,94	45,318762	34,696832	Метод спутниковых геодезических измерений (определений)	0,25
1 648	5 011 639,41	5 237 162,72	45,319321	34,697128	Метод спутниковых геодезических измерений (определений)	0,25
1 649	5 011 726,24	5 237 193,31	45,320105	34,697507	Метод спутниковых геодезических измерений (определений)	0,25
1 650	5 011 787,63	5 237 214,08	45,320660	34,697764	Метод спутниковых геодезических измерений (определений)	0,25
1 651	5 011 832,02	5 237 232,81	45,321061	34,697997	Метод спутниковых геодезических измерений (определений)	0,25
1 652	5 011 893,14	5 237 255,44	45,321613	34,698278	Метод спутниковых геодезических измерений (определений)	0,25
1 653	5 011 931,45	5 237 269,93	45,321958	34,698458	Метод спутниковых геодезических измерений (определений)	0,25
1 654	5 011 976,49	5 237 288,07	45,322365	34,698684	Метод спутниковых геодезических измерений (определений)	0,25
1 655	5 012 026,11	5 237 307,11	45,322813	34,698920	Метод спутниковых геодезических измерений (определений)	0,25
1 656	5 012 068,94	5 237 324,48	45,323200	34,699136	Метод спутниковых геодезических измерений (определений)	0,25
1 657	5 012 112,26	5 237 339,61	45,323591	34,699324	Метод спутниковых геодезических измерений (определений)	0,25
1 658	5 012 170,75	5 237 360,68	45,324120	34,699585	Метод спутниковых геодезических измерений (определений)	0,25
1 659	5 012 210,48	5 237 377,46	45,324479	34,699794	Метод спутниковых геодезических измерений (определений)	0,25
1 660	5 012 268,40	5 237 398,23	45,325001	34,700052	Метод спутниковых геодезических измерений (определений)	0,25
1 661	5 012 314,92	5 237 414,92	45,325422	34,700258	Метод спутниковых геодезических измерений (определений)	0,25

(1)	(2)	(3)	(4)	(5)	(6)	(7)
1 662	5 012 359,04	5 237 432,58	45,325820	34,700478	Метод спутниковых геодезических измерений (определений)	0,25
1 663	5 012 408,19	5 237 447,29	45,326264	34,700660	Метод спутниковых геодезических измерений (определений)	0,25
1 664	5 012 452,02	5 237 464,20	45,326659	34,700870	Метод спутниковых геодезических измерений (определений)	0,25
1 665	5 012 500,99	5 237 482,99	45,327102	34,701103	Метод спутниковых геодезических измерений (определений)	0,25
1 666	5 012 543,17	5 237 498,76	45,327483	34,701299	Метод спутниковых геодезических измерений (определений)	0,25
1 667	5 012 588,67	5 237 517,57	45,327894	34,701533	Метод спутниковых геодезических измерений (определений)	0,25
1 668	5 012 630,20	5 237 533,27	45,328269	34,701728	Метод спутниковых геодезических измерений (определений)	0,25
1 669	5 012 675,89	5 237 553,49	45,328681	34,701980	Метод спутниковых геодезических измерений (определений)	0,25
1 670	5 012 728,40	5 237 572,57	45,329156	34,702217	Метод спутниковых геодезических измерений (определений)	0,25
1 671	5 012 782,66	5 237 592,21	45,329646	34,702461	Метод спутниковых геодезических измерений (определений)	0,25
1 672	5 012 825,08	5 237 608,10	45,330029	34,702658	Метод спутниковых геодезических измерений (определений)	0,25
1 673	5 012 870,75	5 237 617,14	45,330440	34,702767	Метод спутниковых геодезических измерений (определений)	0,25
1 674	5 012 917,13	5 237 613,63	45,330857	34,702717	Метод спутниковых геодезических измерений (определений)	0,25
1 675	5 012 969,24	5 237 611,27	45,331326	34,702680	Метод спутниковых геодезических измерений (определений)	0,25
1 676	5 013 011,98	5 237 611,48	45,331710	34,702677	Метод спутниковых геодезических измерений (определений)	0,25
1 677	5 013 061,63	5 237 609,76	45,332157	34,702649	Метод спутниковых геодезических измерений (определений)	0,25

(1)	(2)	(3)	(4)	(5)	(6)	(7)
1 678	5 013 112,77	5 237 620,78	45,332618	34,702783	Метод спутниковых геодезических измерений (определений)	0,25
1 679	5 013 155,60	5 237 609,06	45,333002	34,702628	Метод спутниковых геодезических измерений (определений)	0,25
1 680	5 013 203,65	5 237 595,09	45,333433	34,702444	Метод спутниковых геодезических измерений (определений)	0,25
1 681	5 013 254,14	5 237 581,19	45,333886	34,702261	Метод спутниковых геодезических измерений (определений)	0,25
1 682	5 013 301,12	5 237 579,35	45,334309	34,702231	Метод спутниковых геодезических измерений (определений)	0,25
1 683	5 013 347,23	5 237 588,52	45,334725	34,702342	Метод спутниковых геодезических измерений (определений)	0,25
1 684	5 013 383,17	5 237 570,58	45,335046	34,702109	Метод спутниковых геодезических измерений (определений)	0,25
1 685	5 013 428,42	5 237 557,82	45,335452	34,701940	Метод спутниковых геодезических измерений (определений)	0,25
1 686	5 013 481,53	5 237 555,51	45,335930	34,701904	Метод спутниковых геодезических измерений (определений)	0,25
1 687	5 013 534,40	5 237 565,90	45,336407	34,702030	Метод спутниковых геодезических измерений (определений)	0,25
1 688	5 013 580,68	5 237 584,65	45,336825	34,702263	Метод спутниковых геодезических измерений (определений)	0,25
1 689	5 013 619,35	5 237 548,95	45,337169	34,701803	Метод спутниковых геодезических измерений (определений)	0,25
1 690	5 013 660,37	5 237 525,97	45,337536	34,701505	Метод спутниковых геодезических измерений (определений)	0,25
1 691	5 013 710,63	5 237 511,62	45,337987	34,701315	Метод спутниковых геодезических измерений (определений)	0,25
1 692	5 013 757,61	5 237 509,78	45,338410	34,701286	Метод спутниковых геодезических измерений (определений)	0,25
1 693	5 013 803,72	5 237 518,95	45,338825	34,701397	Метод спутниковых геодезических измерений (определений)	0,25

(1)	(2)	(3)	(4)	(5)	(6)	(7)
1 694	5 013 850,64	5 237 540,70	45,339249	34,701669	Метод спутниковых геодезических измерений (определений)	0,25
1 695	5 013 888,99	5 237 553,48	45,339596	34,701827	Метод спутниковых геодезических измерений (определений)	0,25
1 696	5 013 941,78	5 237 560,57	45,340071	34,701911	Метод спутниковых геодезических измерений (определений)	0,25
1 697	5 013 985,89	5 237 576,84	45,340470	34,702113	Метод спутниковых геодезических измерений (определений)	0,25
1 698	5 014 024,98	5 237 602,96	45,340824	34,702441	Метод спутниковых геодезических измерений (определений)	0,25
1 699	5 014 055,48	5 237 634,62	45,341101	34,702841	Метод спутниковых геодезических измерений (определений)	0,25
1 700	5 014 096,48	5 237 640,57	45,341470	34,702912	Метод спутниковых геодезических измерений (определений)	0,25
1 701	5 014 146,79	5 237 659,87	45,341925	34,703151	Метод спутниковых геодезических измерений (определений)	0,25
1 702	5 014 185,88	5 237 685,99	45,342279	34,703480	Метод спутниковых геодезических измерений (определений)	0,25
1 703	5 014 216,89	5 237 718,32	45,342560	34,703888	Метод спутниковых геодезических измерений (определений)	0,25
1 704	5 014 211,18	5 237 723,29	45,342509	34,703952	Метод спутниковых геодезических измерений (определений)	0,25
1 705	5 014 202,07	5 237 734,26	45,342428	34,704094	Метод спутниковых геодезических измерений (определений)	0,25
1 706	5 014 192,51	5 237 744,66	45,342343	34,704227	Метод спутниковых геодезических измерений (определений)	0,25
1 707	5 014 185,54	5 237 752,57	45,342281	34,704329	Метод спутниковых геодезических измерений (определений)	0,25
1 708	5 014 180,72	5 237 756,37	45,342238	34,704378	Метод спутниковых геодезических измерений (определений)	0,25
1 709	5 014 174,37	5 237 758,28	45,342181	34,704403	Метод спутниковых геодезических измерений (определений)	0,25

(1)	(2)	(3)	(4)	(5)	(6)	(7)
1 710	5 014 168,82	5 237 758,36	45,342131	34,704405	Метод спутниковых геодезических измерений (определений)	0,25
1 711	5 014 159,92	5 237 758,36	45,342051	34,704406	Метод спутниковых геодезических измерений (определений)	0,25
1 712	5 014 158,81	5 237 758,74	45,342041	34,704411	Метод спутниковых геодезических измерений (определений)	0,25
1 713	5 014 154,55	5 237 761,92	45,342003	34,704452	Метод спутниковых геодезических измерений (определений)	0,25
1 714	5 014 150,27	5 237 767,74	45,341965	34,704527	Метод спутниковых геодезических измерений (определений)	0,25
1 715	5 014 147,38	5 237 778,56	45,341940	34,704666	Метод спутниковых геодезических измерений (определений)	0,25
1 716	5 014 142,83	5 237 790,19	45,341900	34,704815	Метод спутниковых геодезических измерений (определений)	0,25
1 717	5 014 141,84	5 237 799,72	45,341892	34,704936	Метод спутниковых геодезических измерений (определений)	0,25
1 718	5 014 142,75	5 237 808,84	45,341901	34,705052	Метод спутниковых геодезических измерений (определений)	0,25
1 719	5 014 147,09	5 237 818,67	45,341941	34,705177	Метод спутниковых геодезических измерений (определений)	0,25
1 720	5 014 154,66	5 237 829,56	45,342010	34,705315	Метод спутниковых геодезических измерений (определений)	0,25
1 721	5 014 162,22	5 237 840,84	45,342079	34,705458	Метод спутниковых геодезических измерений (определений)	0,25
1 722	5 014 167,13	5 237 851,02	45,342124	34,705588	Метод спутниковых геодезических измерений (определений)	0,25
1 723	5 014 170,92	5 237 860,76	45,342159	34,705711	Метод спутниковых геодезических измерений (определений)	0,25
1 724	5 014 173,17	5 237 869,65	45,342180	34,705825	Метод спутниковых геодезических измерений (определений)	0,25
1 725	5 014 174,73	5 237 880,10	45,342195	34,705958	Метод спутниковых геодезических измерений (определений)	0,25

(1)	(2)	(3)	(4)	(5)	(6)	(7)
1 726	5 014 179,48	5 237 894,71	45,342239	34,706143	Метод спутниковых геодезических измерений (определений)	0,25
1 727	5 014 186,99	5 237 909,76	45,342308	34,706334	Метод спутниковых геодезических измерений (определений)	0,25
1 728	5 014 194,34	5 237 919,85	45,342375	34,706462	Метод спутниковых геодезических измерений (определений)	0,25
1 729	5 014 198,66	5 237 924,24	45,342415	34,706518	Метод спутниковых геодезических измерений (определений)	0,25
1 730	5 014 204,35	5 237 930,00	45,342466	34,706590	Метод спутниковых геодезических измерений (определений)	0,25
1 731	5 014 213,39	5 237 938,55	45,342548	34,706698	Метод спутниковых геодезических измерений (определений)	0,25
1 732	5 014 227,40	5 237 949,36	45,342675	34,706835	Метод спутниковых геодезических измерений (определений)	0,25
1 733	5 014 235,88	5 237 957,20	45,342752	34,706934	Метод спутниковых геодезических измерений (определений)	0,25
1 734	5 014 235,53	5 237 958,30	45,342749	34,706948	Метод спутниковых геодезических измерений (определений)	0,25
1 735	5 014 232,39	5 237 961,15	45,342721	34,706984	Метод спутниковых геодезических измерений (определений)	0,25
1 736	5 014 228,56	5 237 966,52	45,342687	34,707053	Метод спутниковых геодезических измерений (определений)	0,25
1 737	5 014 224,93	5 237 974,86	45,342655	34,707160	Метод спутниковых геодезических измерений (определений)	0,25
1 738	5 014 221,10	5 237 979,06	45,342621	34,707214	Метод спутниковых геодезических измерений (определений)	0,25
1 739	5 014 215,74	5 237 982,71	45,342573	34,707262	Метод спутниковых геодезических измерений (определений)	0,25
1 740	5 014 209,36	5 237 985,07	45,342516	34,707292	Метод спутниковых геодезических измерений (определений)	0,25
1 741	5 014 201,91	5 237 986,64	45,342449	34,707313	Метод спутниковых геодезических измерений (определений)	0,25

(1)	(2)	(3)	(4)	(5)	(6)	(7)
1 742	5 014 192,23	5 237 987,55	45,342362	34,707326	Метод спутниковых геодезических измерений (определений)	0,25
1 743	5 014 183,34	5 237 987,33	45,342282	34,707325	Метод спутниковых геодезических измерений (определений)	0,25
1 744	5 014 177,81	5 237 985,38	45,342232	34,707300	Метод спутниковых геодезических измерений (определений)	0,25
1 745	5 014 173,62	5 237 981,98	45,342194	34,707258	Метод спутниковых геодезических измерений (определений)	0,25
1 746	5 014 167,46	5 237 975,00	45,342138	34,707169	Метод спутниковых геодезических измерений (определений)	0,25
1 747	5 014 162,26	5 237 971,29	45,342091	34,707123	Метод спутниковых геодезических измерений (определений)	0,25
1 748	5 014 153,08	5 237 967,73	45,342008	34,707078	Метод спутниковых геодезических измерений (определений)	0,25
1 749	5 014 147,11	5 237 964,62	45,341954	34,707039	Метод спутниковых геодезических измерений (определений)	0,25
1 750	5 014 142,47	5 237 960,73	45,341912	34,706990	Метод спутниковых геодезических измерений (определений)	0,25
1 751	5 014 139,44	5 237 953,18	45,341884	34,706894	Метод спутниковых геодезических измерений (определений)	0,25
1 752	5 014 135,61	5 237 946,87	45,341849	34,706814	Метод спутниковых геодезических измерений (определений)	0,25
1 753	5 014 130,98	5 237 943,61	45,341807	34,706773	Метод спутниковых геодезических измерений (определений)	0,25
1 754	5 014 124,87	5 237 942,76	45,341752	34,706763	Метод спутниковых геодезических измерений (определений)	0,25
1 755	5 014 112,96	5 237 944,31	45,341645	34,706785	Метод спутниковых геодезических измерений (определений)	0,25
1 756	5 014 105,18	5 237 943,98	45,341575	34,706781	Метод спутниковых геодезических измерений (определений)	0,25
1 757	5 014 098,86	5 237 942,36	45,341518	34,706761	Метод спутниковых геодезических измерений (определений)	0,25

(1)	(2)	(3)	(4)	(5)	(6)	(7)
1 758	5 014 096,01	5 237 939,51	45,341493	34,706725	Метод спутниковых геодезических измерений (определений)	0,25
1 759	5 014 092,85	5 237 932,51	45,341463	34,706637	Метод спутниковых геодезических измерений (определений)	0,25
1 760	5 014 089,59	5 237 924,46	45,341433	34,706534	Метод спутниковых геодезических измерений (определений)	0,25
1 761	5 014 085,77	5 237 917,68	45,341398	34,706448	Метод спутниковых геодезических измерений (определений)	0,25
1 762	5 014 083,17	5 237 910,86	45,341374	34,706362	Метод спутниковых геодезических измерений (определений)	0,25
1 763	5 014 078,99	5 237 895,04	45,341335	34,706160	Метод спутниковых геодезических измерений (определений)	0,25
1 764	5 014 075,18	5 237 887,10	45,341300	34,706059	Метод спутниковых геодезических измерений (определений)	0,25
1 765	5 014 069,13	5 237 880,21	45,341245	34,705972	Метод спутниковых геодезических измерений (определений)	0,25
1 766	5 014 062,07	5 237 874,41	45,341181	34,705899	Метод спутниковых геодезических измерений (определений)	0,25
1 767	5 014 060,43	5 237 871,44	45,341166	34,705862	Метод спутниковых геодезических измерений (определений)	0,25
1 768	5 014 061,24	5 237 868,45	45,341173	34,705823	Метод спутниковых геодезических измерений (определений)	0,25
1 769	5 014 064,84	5 237 864,65	45,341205	34,705774	Метод спутниковых геодезических измерений (определений)	0,25
1 770	5 014 066,99	5 237 860,75	45,341224	34,705724	Метод спутниковых геодезических измерений (определений)	0,25
1 771	5 014 066,71	5 237 854,71	45,341221	34,705647	Метод спутниковых геодезических измерений (определений)	0,25
1 772	5 014 063,56	5 237 847,08	45,341192	34,705550	Метод спутниковых геодезических измерений (определений)	0,25
1 773	5 014 055,99	5 237 838,07	45,341123	34,705436	Метод спутниковых геодезических измерений (определений)	0,25

(1)	(2)	(3)	(4)	(5)	(6)	(7)
1 774	5 014 049,79	5 237 835,04	45,341067	34,705398	Метод спутниковых геодезических измерений (определений)	0,25
1 775	5 014 039,03	5 237 833,92	45,340970	34,705385	Метод спутниковых геодезических измерений (определений)	0,25
1 776	5 014 027,90	5 237 834,35	45,340870	34,705392	Метод спутниковых геодезических измерений (определений)	0,25
1 777	5 014 020,67	5 237 834,45	45,340805	34,705395	Метод спутниковых геодезических измерений (определений)	0,25
1 778	5 014 010,88	5 237 836,07	45,340717	34,705416	Метод спутниковых геодезических измерений (определений)	0,25
1 779	5 013 993,71	5 237 841,15	45,340563	34,705483	Метод спутниковых геодезических измерений (определений)	0,25
1 780	5 013 986,48	5 237 842,32	45,340498	34,705499	Метод спутниковых геодезических измерений (определений)	0,25
1 781	5 013 974,03	5 237 841,97	45,340386	34,705496	Метод спутниковых геодезических измерений (определений)	0,25
1 782	5 013 962,58	5 237 842,08	45,340283	34,705499	Метод спутниковых геодезических измерений (определений)	0,25
1 783	5 013 956,35	5 237 843,12	45,340227	34,705513	Метод спутниковых геодезических измерений (определений)	0,25
1 784	5 013 946,53	5 237 846,64	45,340139	34,705559	Метод спутниковых геодезических измерений (определений)	0,25
1 785	5 013 936,30	5 237 848,11	45,340047	34,705579	Метод спутниковых геодезических измерений (определений)	0,25
1 786	5 013 924,52	5 237 846,96	45,339941	34,705566	Метод спутниковых геодезических измерений (определений)	0,25
1 787	5 013 918,10	5 237 844,95	45,339883	34,705541	Метод спутниковых геодезических измерений (определений)	0,25
1 788	5 013 913,79	5 237 841,69	45,339844	34,705500	Метод спутниковых геодезических измерений (определений)	0,25
1 789	5 013 909,75	5 237 834,76	45,339807	34,705412	Метод спутниковых геодезических измерений (определений)	0,25

(1)	(2)	(3)	(4)	(5)	(6)	(7)
1 790	5 013 906,71	5 237 827,19	45,339779	34,705316	Метод спутниковых геодезических измерений (определений)	0,25
1 791	5 013 904,09	5 237 822,62	45,339755	34,705258	Метод спутниковых геодезических измерений (определений)	0,25
1 792	5 013 899,90	5 237 818,97	45,339717	34,705212	Метод спутниковых геодезических измерений (определений)	0,25
1 793	5 013 879,02	5 237 805,45	45,339528	34,705042	Метод спутниковых геодезических измерений (определений)	0,25
1 794	5 013 873,73	5 237 801,16	45,339480	34,704988	Метод спутниковых геодезических измерений (определений)	0,25
1 795	5 013 870,90	5 237 795,26	45,339454	34,704914	Метод спутниковых геодезических измерений (определений)	0,25
1 796	5 013 870,95	5 237 789,93	45,339454	34,704846	Метод спутниковых геодезических измерений (определений)	0,25
1 797	5 013 874,10	5 237 786,04	45,339482	34,704795	Метод спутниковых геодезических измерений (определений)	0,25
1 798	5 013 879,12	5 237 784,37	45,339527	34,704774	Метод спутниковых геодезических измерений (определений)	0,25
1 799	5 013 886,36	5 237 783,17	45,339592	34,704757	Метод спутниковых геодезических измерений (определений)	0,25
1 800	5 013 892,17	5 237 780,18	45,339644	34,704718	Метод спутниковых геодезических измерений (определений)	0,25
1 801	5 013 895,99	5 237 776,21	45,339678	34,704667	Метод спутниковых геодезических измерений (определений)	0,25
1 802	5 013 899,17	5 237 769,75	45,339706	34,704584	Метод спутниковых геодезических измерений (определений)	0,25
1 803	5 013 899,90	5 237 763,55	45,339712	34,704505	Метод спутниковых геодезических измерений (определений)	0,25
1 804	5 013 898,50	5 237 758,29	45,339699	34,704438	Метод спутниковых геодезических измерений (определений)	0,25
1 805	5 013 895,09	5 237 755,04	45,339668	34,704397	Метод спутниковых геодезических измерений (определений)	0,25

(1)	(2)	(3)	(4)	(5)	(6)	(7)
1 806	5 013 888,99	5 237 753,48	45,339613	34,704378	Метод спутниковых геодезических измерений (определений)	0,25
1 807	5 013 882,20	5 237 753,98	45,339552	34,704385	Метод спутниковых геодезических измерений (определений)	0,25
1 808	5 013 875,64	5 237 753,92	45,339493	34,704385	Метод спутниковых геодезических измерений (определений)	0,25
1 809	5 013 866,21	5 237 752,55	45,339408	34,704369	Метод спутниковых геодезических измерений (определений)	0,25
1 810	5 013 856,88	5 237 752,23	45,339324	34,704366	Метод спутниковых геодезических измерений (определений)	0,25
1 811	5 013 847,42	5 237 753,46	45,339239	34,704383	Метод спутниковых геодезических измерений (определений)	0,25
1 812	5 013 840,94	5 237 757,32	45,339181	34,704433	Метод спутниковых геодезических измерений (определений)	0,25
1 813	5 013 835,55	5 237 761,42	45,339133	34,704486	Метод спутниковых геодезических измерений (определений)	0,25
1 814	5 013 831,66	5 237 762,34	45,339098	34,704498	Метод спутниковых геодезических измерений (определений)	0,25
1 815	5 013 827,67	5 237 760,80	45,339062	34,704479	Метод спутниковых геодезических измерений (определений)	0,25
1 816	5 013 824,82	5 237 757,17	45,339036	34,704433	Метод спутниковых геодезических измерений (определений)	0,25
1 817	5 013 819,94	5 237 755,71	45,338992	34,704415	Метод спутниковых геодезических измерений (определений)	0,25
1 818	5 013 815,92	5 237 758,18	45,338956	34,704447	Метод спутниковых геодезических измерений (определений)	0,25
1 819	5 013 813,72	5 237 767,41	45,338937	34,704565	Метод спутниковых геодезических измерений (определений)	0,25
1 820	5 013 809,97	5 237 775,36	45,338904	34,704667	Метод спутниковых геодезических измерений (определений)	0,25
1 821	5 013 804,91	5 237 780,96	45,338859	34,704739	Метод спутниковых геодезических измерений (определений)	0,25

(1)	(2)	(3)	(4)	(5)	(6)	(7)
1 822	5 013 801,34	5 237 782,64	45,338827	34,704761	Метод спутниковых геодезических измерений (определений)	0,25
1 823	5 013 796,46	5 237 782,59	45,338784	34,704761	Метод спутниковых геодезических измерений (определений)	0,25
1 824	5 013 787,69	5 237 780,25	45,338704	34,704732	Метод спутниковых геодезических измерений (определений)	0,25
1 825	5 013 784,26	5 237 777,48	45,338673	34,704698	Метод спутниковых геодезических измерений (определений)	0,25
1 826	5 013 780,98	5 237 772,73	45,338643	34,704637	Метод спутниковых геодезических измерений (определений)	0,25
1 827	5 013 774,52	5 237 762,87	45,338584	34,704512	Метод спутниковых геодезических измерений (определений)	0,25
1 828	5 013 769,57	5 237 757,50	45,338539	34,704444	Метод спутниковых геодезических измерений (определений)	0,25
1 829	5 013 765,76	5 237 750,40	45,338504	34,704354	Метод спутниковых геодезических измерений (определений)	0,25
1 830	5 013 760,05	5 237 742,89	45,338452	34,704259	Метод спутниковых геодезических измерений (определений)	0,25
1 831	5 013 758,09	5 237 738,87	45,338434	34,704208	Метод спутниковых геодезических измерений (определений)	0,25
1 832	5 013 755,07	5 237 730,06	45,338406	34,704096	Метод спутниковых геодезических измерений (определений)	0,25
1 833	5 013 749,75	5 237 716,69	45,338357	34,703926	Метод спутниковых геодезических измерений (определений)	0,25
1 834	5 013 746,14	5 237 711,23	45,338324	34,703857	Метод спутниковых геодезических измерений (определений)	0,25
1 835	5 013 741,92	5 237 709,16	45,338286	34,703831	Метод спутниковых геодезических измерений (определений)	0,25
1 836	5 013 736,91	5 237 710,75	45,338241	34,703852	Метод спутниковых геодезических измерений (определений)	0,25
1 837	5 013 732,76	5 237 714,54	45,338204	34,703901	Метод спутниковых геодезических измерений (определений)	0,25

(1)	(2)	(3)	(4)	(5)	(6)	(7)
1 838	5 013 723,83	5 237 729,98	45,338125	34,704099	Метод спутниковых геодезических измерений (определений)	0,25
1 839	5 013 722,55	5 237 735,30	45,338114	34,704167	Метод спутниковых геодезических измерений (определений)	0,25
1 840	5 013 724,72	5 237 740,43	45,338134	34,704232	Метод спутниковых геодезических измерений (определений)	0,25
1 841	5 013 731,12	5 237 746,14	45,338192	34,704304	Метод спутниковых геодезических измерений (определений)	0,25
1 842	5 013 732,75	5 237 749,77	45,338207	34,704351	Метод спутниковых геодезических измерений (определений)	0,25
1 843	5 013 733,12	5 237 756,51	45,338211	34,704436	Метод спутниковых геодезических измерений (определений)	0,25
1 844	5 013 734,52	5 237 760,99	45,338224	34,704494	Метод спутниковых геодезических измерений (определений)	0,25
1 845	5 013 738,71	5 237 765,09	45,338262	34,704545	Метод спутниковых геодезических измерений (определений)	0,25
1 846	5 013 740,12	5 237 768,32	45,338275	34,704586	Метод спутниковых геодезических измерений (определений)	0,25
1 847	5 013 740,07	5 237 773,03	45,338275	34,704646	Метод спутниковых геодезических измерений (определений)	0,25
1 848	5 013 738,57	5 237 779,20	45,338262	34,704725	Метод спутниковых геодезических измерений (определений)	0,25
1 849	5 013 738,05	5 237 786,50	45,338258	34,704818	Метод спутниковых геодезических измерений (определений)	0,25
1 850	5 013 738,65	5 237 793,62	45,338264	34,704909	Метод спутниковых геодезических измерений (определений)	0,25
1 851	5 013 737,38	5 237 798,18	45,338253	34,704968	Метод спутниковых геодезических измерений (определений)	0,25
1 852	5 013 734,02	5 237 800,63	45,338223	34,704999	Метод спутниковых геодезических измерений (определений)	0,25
1 853	5 013 729,25	5 237 800,58	45,338180	34,704999	Метод спутниковых геодезических измерений (определений)	0,25

(1)	(2)	(3)	(4)	(5)	(6)	(7)
1 854	5 013 723,60	5 237 798,50	45,338129	34,704973	Метод спутниковых геодезических измерений (определений)	0,25
1 855	5 013 718,60	5 237 797,83	45,338084	34,704965	Метод спутниковых геодезических измерений (определений)	0,25
1 856	5 013 712,59	5 237 798,78	45,338030	34,704978	Метод спутниковых геодезических измерений (определений)	0,25
1 857	5 013 707,69	5 237 800,00	45,337986	34,704994	Метод спутниковых геодезических измерений (определений)	0,25
1 858	5 013 703,14	5 237 799,56	45,337945	34,704989	Метод спутниковых геодезических измерений (определений)	0,25
1 859	5 013 699,84	5 237 796,40	45,337915	34,704950	Метод спутниковых геодезических измерений (определений)	0,25
1 860	5 013 698,10	5 237 791,76	45,337899	34,704891	Метод спутниковых геодезических измерений (определений)	0,25
1 861	5 013 698,41	5 237 784,13	45,337902	34,704793	Метод спутниковых геодезических измерений (определений)	0,25
1 862	5 013 696,45	5 237 779,09	45,337883	34,704729	Метод спутниковых геодезических измерений (определений)	0,25
1 863	5 013 692,14	5 237 775,46	45,337844	34,704683	Метод спутниковых геодезических измерений (определений)	0,25
1 864	5 013 686,37	5 237 775,02	45,337792	34,704678	Метод спутниковых геодезических измерений (определений)	0,25
1 865	5 013 680,80	5 237 776,45	45,337742	34,704698	Метод спутниковых геодезических измерений (определений)	0,25
1 866	5 013 668,28	5 237 783,39	45,337630	34,704788	Метод спутниковых геодезических измерений (определений)	0,25
1 867	5 013 665,91	5 237 787,60	45,337609	34,704842	Метод спутниковых геодезических измерений (определений)	0,25
1 868	5 013 667,75	5 237 792,61	45,337626	34,704905	Метод спутниковых геодезических измерений (определений)	0,25
1 869	5 013 673,95	5 237 794,25	45,337682	34,704925	Метод спутниковых геодезических измерений (определений)	0,25

(1)	(2)	(3)	(4)	(5)	(6)	(7)
1 870	5 013 677,61	5 237 796,01	45,337715	34,704947	Метод спутниковых геодезических измерений (определений)	0,25
1 871	5 013 678,91	5 237 799,16	45,337727	34,704987	Метод спутниковых геодезических измерений (определений)	0,25
1 872	5 013 678,21	5 237 802,54	45,337721	34,705031	Метод спутниковых геодезических измерений (определений)	0,25
1 873	5 013 675,41	5 237 805,33	45,337697	34,705067	Метод спутниковых геодезических измерений (определений)	0,25
1 874	5 013 667,26	5 237 808,52	45,337623	34,705108	Метод спутниковых геодезических измерений (определений)	0,25
1 875	5 013 658,77	5 237 812,67	45,337547	34,705162	Метод спутниковых геодезических измерений (определений)	0,25
1 876	5 013 652,51	5 237 816,39	45,337491	34,705211	Метод спутниковых геодезических измерений (определений)	0,25
1 877	5 013 647,60	5 237 817,90	45,337447	34,705230	Метод спутниковых геодезических измерений (определений)	0,25
1 878	5 013 642,71	5 237 817,22	45,337403	34,705222	Метод спутниковых геодезических измерений (определений)	0,25
1 879	5 013 636,54	5 237 812,71	45,337347	34,705166	Метод спутниковых геодезических измерений (определений)	0,25
1 880	5 013 631,66	5 237 811,08	45,337303	34,705145	Метод спутниковых геодезических измерений (определений)	0,25
1 881	5 013 618,55	5 237 810,86	45,337185	34,705144	Метод спутниковых геодезических измерений (определений)	0,25
1 882	5 013 613,21	5 237 812,53	45,337138	34,705166	Метод спутниковых геодезических измерений (определений)	0,25
1 883	5 013 608,30	5 237 813,98	45,337093	34,705185	Метод спутниковых геодезических измерений (определений)	0,25
1 884	5 013 603,18	5 237 814,33	45,337047	34,705191	Метод спутниковых геодезических измерений (определений)	0,25
1 885	5 013 598,64	5 237 811,69	45,337006	34,705157	Метод спутниковых геодезических измерений (определений)	0,25

(1)	(2)	(3)	(4)	(5)	(6)	(7)
1 886	5 013 592,44	5 237 809,59	45,336950	34,705131	Метод спутниковых геодезических измерений (определений)	0,25
1 887	5 013 585,66	5 237 809,29	45,336889	34,705128	Метод спутниковых геодезических измерений (определений)	0,25
1 888	5 013 581,79	5 237 807,36	45,336854	34,705104	Метод спутниковых геодезических измерений (определений)	0,25
1 889	5 013 579,05	5 237 803,50	45,336829	34,705055	Метод спутниковых геодезических измерений (определений)	0,25
1 890	5 013 575,42	5 237 800,56	45,336796	34,705018	Метод спутниковых геодезических измерений (определений)	0,25
1 891	5 013 568,98	5 237 799,48	45,336738	34,705005	Метод спутниковых геодезических измерений (определений)	0,25
1 892	5 013 561,07	5 237 800,90	45,336667	34,705024	Метод спутниковых геодезических измерений (определений)	0,25
1 893	5 013 550,24	5 237 806,13	45,336570	34,705093	Метод спутниковых геодезических измерений (определений)	0,25
1 894	5 013 547,31	5 237 810,47	45,336544	34,705148	Метод спутниковых геодезических измерений (определений)	0,25
1 895	5 013 547,14	5 237 816,42	45,336543	34,705224	Метод спутниковых геодезических измерений (определений)	0,25
1 896	5 013 548,63	5 237 822,65	45,336557	34,705303	Метод спутниковых геодезических измерений (определений)	0,25
1 897	5 013 549,01	5 237 829,08	45,336561	34,705385	Метод спутниковых геодезических измерений (определений)	0,25
1 898	5 013 547,30	5 237 833,36	45,336546	34,705440	Метод спутниковых геодезических измерений (определений)	0,25
1 899	5 013 543,61	5 237 835,52	45,336513	34,705468	Метод спутниковых геодезических измерений (определений)	0,25
1 900	5 013 538,85	5 237 835,48	45,336470	34,705468	Метод спутниковых геодезических измерений (определений)	0,25
1 901	5 013 533,87	5 237 832,85	45,336426	34,705435	Метод спутниковых геодезических измерений (определений)	0,25

(1)	(2)	(3)	(4)	(5)	(6)	(7)
1 902	5 013 530,67	5 237 829,12	45,336396	34,705388	Метод спутниковых геодезических измерений (определений)	0,25
1 903	5 013 528,50	5 237 824,34	45,336376	34,705328	Метод спутниковых геодезических измерений (определений)	0,25
1 904	5 013 524,63	5 237 821,62	45,336341	34,705293	Метод спутниковых геодезических измерений (определений)	0,25
1 905	5 013 517,98	5 237 820,93	45,336281	34,705285	Метод спутниковых геодезических измерений (определений)	0,25
1 906	5 013 512,31	5 237 820,88	45,336230	34,705285	Метод спутниковых геодезических измерений (определений)	0,25
1 907	5 013 508,10	5 237 818,63	45,336192	34,705257	Метод спутниковых геодезических измерений (определений)	0,25
1 908	5 013 507,03	5 237 814,87	45,336182	34,705209	Метод спутниковых геодезических измерений (определений)	0,25
1 909	5 013 509,40	5 237 810,97	45,336203	34,705159	Метод спутниковых геодезических измерений (определений)	0,25
1 910	5 013 512,34	5 237 807,17	45,336229	34,705111	Метод спутниковых геодезических измерений (определений)	0,25
1 911	5 013 512,82	5 237 802,37	45,336233	34,705049	Метод спутниковых геодезических измерений (определений)	0,25
1 912	5 013 509,97	5 237 797,97	45,336207	34,704993	Метод спутниковых геодезических измерений (определений)	0,25
1 913	5 013 505,55	5 237 795,89	45,336167	34,704967	Метод спутниковых геодезических измерений (определений)	0,25
1 914	5 013 499,11	5 237 794,73	45,336109	34,704954	Метод спутниковых геодезических измерений (определений)	0,25
1 915	5 013 492,47	5 237 792,37	45,336049	34,704924	Метод спутниковых геодезических измерений (определений)	0,25
1 916	5 013 484,70	5 237 791,19	45,335979	34,704910	Метод спутниковых геодезических измерений (определений)	0,25
1 917	5 013 471,16	5 237 788,80	45,335857	34,704881	Метод спутниковых геодезических измерений (определений)	0,25

(1)	(2)	(3)	(4)	(5)	(6)	(7)
1 918	5 013 468,63	5 237 786,67	45,335834	34,704855	Метод спутниковых геодезических измерений (определений)	0,25
1 919	5 013 468,66	5 237 784,07	45,335834	34,704821	Метод спутниковых геодезических измерений (определений)	0,25
1 920	5 013 471,01	5 237 782,29	45,335855	34,704798	Метод спутниковых геодезических измерений (определений)	0,25
1 921	5 013 475,79	5 237 782,02	45,335898	34,704794	Метод спутниковых геодезических измерений (определений)	0,25
1 922	5 013 478,70	5 237 780,33	45,335924	34,704772	Метод спутниковых геодезических измерений (определений)	0,25
1 923	5 013 479,73	5 237 776,64	45,335933	34,704725	Метод спутниковых геодезических измерений (определений)	0,25
1 924	5 013 478,45	5 237 772,09	45,335921	34,704667	Метод спутниковых геодезических измерений (определений)	0,25
1 925	5 013 477,74	5 237 764,63	45,335914	34,704572	Метод спутниковых геодезических измерений (определений)	0,25
1 926	5 013 476,57	5 237 759,68	45,335903	34,704509	Метод спутниковых геодезических измерений (определений)	0,25
1 927	5 013 472,60	5 237 756,11	45,335867	34,704464	Метод спутниковых геодезических измерений (определений)	0,25
1 928	5 013 465,84	5 237 754,89	45,335806	34,704450	Метод спутниковых геодезических измерений (определений)	0,25
1 929	5 013 459,71	5 237 755,36	45,335751	34,704456	Метод спутниковых геодезических измерений (определений)	0,25
1 930	5 013 454,58	5 237 757,51	45,335705	34,704484	Метод спутниковых геодезических измерений (определений)	0,25
1 931	5 013 447,97	5 237 762,61	45,335646	34,704550	Метод спутниковых геодезических измерений (определений)	0,25
1 932	5 013 443,68	5 237 769,71	45,335608	34,704641	Метод спутниковых геодезических измерений (определений)	0,25
1 933	5 013 438,17	5 237 775,53	45,335559	34,704716	Метод спутниковых геодезических измерений (определений)	0,25

(1)	(2)	(3)	(4)	(5)	(6)	(7)
1 934	5 013 436,67	5 237 781,01	45,335546	34,704786	Метод спутниковых геодезических измерений (определений)	0,25
1 935	5 013 436,18	5 237 785,87	45,335542	34,704848	Метод спутниковых геодезических измерений (определений)	0,25
1 936	5 013 433,91	5 237 791,00	45,335522	34,704914	Метод спутниковых геодезических измерений (определений)	0,25
1 937	5 013 430,53	5 237 795,77	45,335492	34,704975	Метод спутниковых геодезических измерений (определений)	0,25
1 938	5 013 419,57	5 237 802,86	45,335394	34,705067	Метод спутниковых геодезических измерений (определений)	0,25
1 939	5 013 411,64	5 237 805,69	45,335323	34,705104	Метод спутниковых геодезических измерений (определений)	0,25
1 940	5 013 403,84	5 237 807,64	45,335253	34,705130	Метод спутниковых геодезических измерений (определений)	0,25
1 941	5 013 397,04	5 237 810,79	45,335193	34,705171	Метод спутниковых геодезических измерений (определений)	0,25
1 942	5 013 388,44	5 237 813,92	45,335115	34,705212	Метод спутниковых геодезических измерений (определений)	0,25
1 943	5 013 380,64	5 237 816,53	45,335045	34,705247	Метод спутниковых геодезических измерений (определений)	0,25
1 944	5 013 374,71	5 237 819,66	45,334992	34,705287	Метод спутниковых геодезических измерений (определений)	0,25
1 945	5 013 372,24	5 237 823,64	45,334970	34,705338	Метод спутниковых геодезических измерений (определений)	0,25
1 946	5 013 372,18	5 237 828,98	45,334970	34,705406	Метод спутниковых геодезических измерений (определений)	0,25
1 947	5 013 371,16	5 237 831,08	45,334961	34,705433	Метод спутниковых геодезических измерений (определений)	0,25
1 948	5 013 368,15	5 237 831,45	45,334934	34,705438	Метод спутниковых геодезических измерений (определений)	0,25
1 949	5 013 363,60	5 237 830,13	45,334893	34,705422	Метод спутниковых геодезических измерений (определений)	0,25

(1)	(2)	(3)	(4)	(5)	(6)	(7)
1 950	5 013 360,25	5 237 831,68	45,334863	34,705442	Метод спутниковых геодезических измерений (определений)	0,25
1 951	5 013 359,33	5 237 835,59	45,334855	34,705492	Метод спутниковых геодезических измерений (определений)	0,25
1 952	5 013 363,27	5 237 840,80	45,334891	34,705558	Метод спутниковых геодезических измерений (определений)	0,25
1 953	5 013 363,92	5 237 843,40	45,334897	34,705591	Метод спутниковых геодезических измерений (определений)	0,25
1 954	5 013 362,67	5 237 845,99	45,334886	34,705625	Метод спутниковых геодезических измерений (определений)	0,25
1 955	5 013 359,41	5 237 849,39	45,334857	34,705668	Метод спутниковых геодезических измерений (определений)	0,25
1 956	5 013 358,37	5 237 853,70	45,334848	34,705723	Метод спутниковых геодезических измерений (определений)	0,25
1 957	5 013 356,34	5 237 856,82	45,334830	34,705764	Метод спутниковых геодезических измерений (определений)	0,25
1 958	5 013 352,98	5 237 859,61	45,334800	34,705800	Метод спутниковых геодезических измерений (определений)	0,25
1 959	5 013 349,96	5 237 861,21	45,334773	34,705820	Метод спутниковых геодезических измерений (определений)	0,25
1 960	5 013 346,40	5 237 861,40	45,334741	34,705823	Метод спутниковых геодезических измерений (определений)	0,25
1 961	5 013 342,54	5 237 859,64	45,334707	34,705801	Метод спутниковых геодезических измерений (определений)	0,25
1 962	5 013 334,37	5 237 853,38	45,334632	34,705722	Метод спутниковых геодезических измерений (определений)	0,25
1 963	5 013 329,07	5 237 849,80	45,334584	34,705677	Метод спутниковых геодезических измерений (определений)	0,25
1 964	5 013 321,86	5 237 847,70	45,334519	34,705652	Метод спутниковых геодезических измерений (определений)	0,25
1 965	5 013 305,44	5 237 844,46	45,334371	34,705612	Метод спутниковых геодезических измерений (определений)	0,25

(1)	(2)	(3)	(4)	(5)	(6)	(7)
1 966	5 013 301,25	5 237 841,99	45,334333	34,705581	Метод спутниковых геодезических измерений (определений)	0,25
1 967	5 013 301,27	5 237 839,03	45,334333	34,705544	Метод спутниковых геодезических измерений (определений)	0,25
1 968	5 013 307,56	5 237 832,40	45,334389	34,705458	Метод спутниковых геодезических измерений (определений)	0,25
1 969	5 013 309,49	5 237 828,84	45,334406	34,705412	Метод спутниковых геодезических измерений (определений)	0,25
1 970	5 013 309,20	5 237 824,51	45,334403	34,705357	Метод спутниковых геодезических измерений (определений)	0,25
1 971	5 013 303,30	5 237 813,96	45,334349	34,705224	Метод спутниковых геодезических измерений (определений)	0,25
1 972	5 013 299,57	5 237 808,90	45,334315	34,705159	Метод спутниковых геодезических измерений (определений)	0,25
1 973	5 013 297,64	5 237 801,91	45,334297	34,705070	Метод спутниковых геодезических измерений (определений)	0,25
1 974	5 013 294,96	5 237 792,23	45,334272	34,704947	Метод спутниковых геодезических измерений (определений)	0,25
1 975	5 013 288,95	5 237 781,05	45,334217	34,704805	Метод спутниковых геодезических измерений (определений)	0,25
1 976	5 013 285,43	5 237 778,73	45,334185	34,704776	Метод спутниковых геодезических измерений (определений)	0,25
1 977	5 013 280,19	5 237 779,87	45,334138	34,704792	Метод спутниковых геодезических измерений (определений)	0,25
1 978	5 013 279,52	5 237 780,62	45,334132	34,704801	Метод спутниковых геодезических измерений (определений)	0,25
1 979	5 013 278,82	5 237 783,92	45,334126	34,704843	Метод спутниковых геодезических измерений (определений)	0,25
1 980	5 013 279,32	5 237 789,08	45,334131	34,704909	Метод спутниковых геодезических измерений (определений)	0,25
1 981	5 013 276,80	5 237 795,49	45,334109	34,704991	Метод спутниковых геодезических измерений (определений)	0,25

(1)	(2)	(3)	(4)	(5)	(6)	(7)
1 982	5 013 276,73	5 237 802,72	45,334109	34,705083	Метод спутниковых геодезических измерений (определений)	0,25
1 983	5 013 274,48	5 237 805,61	45,334089	34,705121	Метод спутниковых геодезических измерений (определений)	0,25
1 984	5 013 269,56	5 237 808,20	45,334045	34,705154	Метод спутниковых геодезических измерений (определений)	0,25
1 985	5 013 264,20	5 237 811,77	45,333997	34,705200	Метод спутниковых геодезических измерений (определений)	0,25
1 986	5 013 260,93	5 237 816,90	45,333968	34,705266	Метод спутниковых геодезических измерений (определений)	0,25
1 987	5 013 258,32	5 237 821,50	45,333945	34,705325	Метод спутниковых геодезических измерений (определений)	0,25
1 988	5 013 255,87	5 237 822,89	45,333923	34,705343	Метод спутниковых геодезических измерений (определений)	0,25
1 989	5 013 253,88	5 237 821,63	45,333905	34,705327	Метод спутниковых геодезических измерений (определений)	0,25
1 990	5 013 252,13	5 237 818,62	45,333889	34,705289	Метод спутниковых геодезических измерений (определений)	0,25
1 991	5 013 248,81	5 237 816,87	45,333859	34,705267	Метод спутниковых геодезических измерений (определений)	0,25
1 992	5 013 242,26	5 237 816,58	45,333800	34,705265	Метод спутниковых геодезических измерений (определений)	0,25
1 993	5 013 238,95	5 237 813,86	45,333770	34,705230	Метод спутниковых геодезических измерений (определений)	0,25
1 994	5 013 237,45	5 237 808,51	45,333756	34,705162	Метод спутниковых геодезических измерений (определений)	0,25
1 995	5 013 234,16	5 237 804,16	45,333726	34,705107	Метод спутниковых геодезических измерений (определений)	0,25
1 996	5 013 228,07	5 237 801,45	45,333671	34,705073	Метод спутниковых геодезических измерений (определений)	0,25
1 997	5 013 220,40	5 237 800,66	45,333602	34,705064	Метод спутниковых геодезических измерений (определений)	0,25

(1)	(2)	(3)	(4)	(5)	(6)	(7)
1 998	5 013 214,39	5 237 802,10	45,333548	34,705083	Метод спутниковых геодезических измерений (определений)	0,25
1 999	5 013 210,89	5 237 806,39	45,333517	34,705139	Метод спутниковых геодезических измерений (определений)	0,25
2 000	5 013 207,64	5 237 809,54	45,333488	34,705179	Метод спутниковых геодезических измерений (определений)	0,25
2 001	5 013 203,75	5 237 809,51	45,333453	34,705179	Метод спутниковых геодезических измерений (определений)	0,25
2 002	5 013 199,00	5 237 807,68	45,333410	34,705156	Метод спутниковых геодезических измерений (определений)	0,25
2 003	5 013 192,00	5 237 807,13	45,333347	34,705150	Метод спутниковых геодезических измерений (определений)	0,25
2 004	5 013 186,89	5 237 806,60	45,333301	34,705144	Метод спутниковых геодезических измерений (определений)	0,25
2 005	5 013 182,31	5 237 808,14	45,333260	34,705164	Метод спутниковых геодезических измерений (определений)	0,25
2 006	5 013 180,39	5 237 812,04	45,333243	34,705214	Метод спутниковых геодезических измерений (определений)	0,25
2 007	5 013 182,89	5 237 817,40	45,333266	34,705283	Метод спутниковых геодезических измерений (определений)	0,25
2 008	5 013 184,06	5 237 823,37	45,333277	34,705358	Метод спутниковых геодезических измерений (определений)	0,25
2 009	5 013 185,98	5 237 831,90	45,333295	34,705467	Метод спутниковых геодезических измерений (определений)	0,25
2 010	5 013 185,93	5 237 836,62	45,333295	34,705527	Метод спутниковых геодезических измерений (определений)	0,25
2 011	5 013 184,22	5 237 840,70	45,333280	34,705580	Метод спутниковых геодезических измерений (определений)	0,25
2 012	5 013 181,51	5 237 843,72	45,333256	34,705618	Метод спутниковых геодезических измерений (определений)	0,25
2 013	5 013 181,25	5 237 847,72	45,333254	34,705669	Метод спутниковых геодезических измерений (определений)	0,25

(1)	(2)	(3)	(4)	(5)	(6)	(7)
2 014	5 013 186,67	5 237 852,63	45,333304	34,705731	Метод спутниковых геодезических измерений (определений)	0,25
2 015	5 013 188,28	5 237 857,02	45,333318	34,705787	Метод спутниковых геодезических измерений (определений)	0,25
2 016	5 013 188,02	5 237 861,11	45,333316	34,705839	Метод спутниковых геодезических измерений (определений)	0,25
2 017	5 013 186,65	5 237 865,73	45,333304	34,705898	Метод спутниковых геодезических измерений (определений)	0,25
2 018	5 013 183,51	5 237 868,57	45,333276	34,705935	Метод спутниковых геодезических измерений (определений)	0,25
2 019	5 013 175,00	5 237 873,51	45,333200	34,705999	Метод спутниковых геодезических измерений (определений)	0,25
2 020	5 013 172,07	5 237 877,09	45,333174	34,706045	Метод спутниковых геодезических измерений (определений)	0,25
2 021	5 013 173,13	5 237 882,22	45,333184	34,706111	Метод спутниковых геодезических измерений (определений)	0,25
2 022	5 013 178,09	5 237 887,03	45,333229	34,706171	Метод спутниковых геодезических измерений (определений)	0,25
2 023	5 013 181,26	5 237 892,71	45,333258	34,706243	Метод спутниковых геодезических измерений (определений)	0,25
2 024	5 013 183,83	5 237 902,53	45,333282	34,706368	Метод спутниковых геодезических измерений (определений)	0,25
2 025	5 013 182,66	5 237 908,16	45,333272	34,706440	Метод спутниковых геодезических измерений (определений)	0,25
2 026	5 013 179,51	5 237 911,97	45,333244	34,706489	Метод спутниковых геодезических измерений (определений)	0,25
2 027	5 013 173,71	5 237 914,03	45,333192	34,706516	Метод спутниковых геодезических измерений (определений)	0,25
2 028	5 013 165,27	5 237 913,94	45,333116	34,706516	Метод спутниковых геодезических измерений (определений)	0,25
2 029	5 013 159,62	5 237 911,77	45,333065	34,706489	Метод спутниковых геодезических измерений (определений)	0,25

(1)	(2)	(3)	(4)	(5)	(6)	(7)
2 030	5 013 156,77	5 237 907,82	45,333039	34,706439	Метод спутниковых геодезических измерений (определений)	0,25
2 031	5 013 154,06	5 237 901,92	45,333015	34,706364	Метод спутниковых геодезических измерений (определений)	0,25
2 032	5 013 150,43	5 237 896,87	45,332981	34,706300	Метод спутниковых геодезических измерений (определений)	0,25
2 033	5 013 145,71	5 237 891,26	45,332938	34,706229	Метод спутниковых геодезических измерений (определений)	0,25
2 034	5 013 144,65	5 237 886,53	45,332928	34,706169	Метод спутниковых геодезических измерений (определений)	0,25
2 035	5 013 146,48	5 237 881,08	45,332944	34,706099	Метод спутниковых геодезических измерений (определений)	0,25
2 036	5 013 151,19	5 237 875,87	45,332986	34,706032	Метод спутниковых геодезических измерений (определений)	0,25
2 037	5 013 152,24	5 237 870,78	45,332995	34,705967	Метод спутниковых геодезических измерений (определений)	0,25
2 038	5 013 151,29	5 237 866,14	45,332986	34,705908	Метод спутниковых геодезических измерений (определений)	0,25
2 039	5 013 147,21	5 237 862,43	45,332949	34,705861	Метод спутниковых геодезических измерений (определений)	0,25
2 040	5 013 138,58	5 237 859,83	45,332871	34,705829	Метод спутниковых геодезических измерений (определений)	0,25
2 041	5 013 131,13	5 237 858,12	45,332804	34,705808	Метод спутниковых геодезических измерений (определений)	0,25
2 042	5 013 124,73	5 237 853,96	45,332746	34,705756	Метод спутниковых геодезических измерений (определений)	0,25
2 043	5 013 110,08	5 237 841,43	45,332613	34,705598	Метод спутниковых геодезических измерений (определений)	0,25
2 044	5 013 105,79	5 237 836,45	45,332574	34,705535	Метод спутниковых геодезических измерений (определений)	0,25
2 045	5 013 098,38	5 237 832,94	45,332507	34,705491	Метод спутниковых геодезических измерений (определений)	0,25

(1)	(2)	(3)	(4)	(5)	(6)	(7)
2 046	5 013 089,39	5 237 830,73	45,332426	34,705464	Метод спутниковых геодезических измерений (определений)	0,25
2 047	5 013 082,18	5 237 829,81	45,332361	34,705453	Метод спутниковых геодезических измерений (определений)	0,25
2 048	5 013 077,94	5 237 831,32	45,332323	34,705473	Метод спутниковых геодезических измерений (определений)	0,25
2 049	5 013 073,84	5 237 830,04	45,332286	34,705457	Метод спутниковых геодезических измерений (определений)	0,25
2 050	5 013 069,23	5 237 824,35	45,332244	34,705385	Метод спутниковых геодезических измерений (определений)	0,25
2 051	5 013 064,59	5 237 821,23	45,332202	34,705346	Метод спутниковых геодезических измерений (определений)	0,25
2 052	5 013 059,49	5 237 820,02	45,332156	34,705331	Метод спутниковых геодезических измерений (определений)	0,25
2 053	5 013 055,86	5 237 817,47	45,332124	34,705299	Метод спутниковых геодезических измерений (определений)	0,25
2 054	5 013 053,44	5 237 813,84	45,332101	34,705253	Метод спутниковых геодезических измерений (определений)	0,25
2 055	5 013 049,69	5 237 810,80	45,332067	34,705215	Метод спутниковых геодезических измерений (определений)	0,25
2 056	5 013 045,94	5 237 809,14	45,332034	34,705194	Метод спутниковых геодезических измерений (определений)	0,25
2 057	5 013 043,27	5 237 809,02	45,332009	34,705193	Метод спутниковых геодезических измерений (определений)	0,25
2 058	5 013 040,67	5 237 811,36	45,331986	34,705223	Метод спутниковых геодезических измерений (определений)	0,25
2 059	5 013 040,96	5 237 817,33	45,331989	34,705299	Метод спутниковых геодезических измерений (определений)	0,25
2 060	5 013 039,90	5 237 822,79	45,331980	34,705369	Метод спутниковых геодезических измерений (определений)	0,25
2 061	5 013 037,08	5 237 826,54	45,331955	34,705417	Метод спутниковых геодезических измерений (определений)	0,25

(1)	(2)	(3)	(4)	(5)	(6)	(7)
2 062	5 013 036,82	5 237 831,15	45,331953	34,705476	Метод спутниковых геодезических измерений (определений)	0,25
2 063	5 013 041,87	5 237 837,09	45,331999	34,705551	Метод спутниковых геодезических измерений (определений)	0,25
2 064	5 013 048,45	5 237 846,32	45,332059	34,705668	Метод спутниковых геодезических измерений (определений)	0,25
2 065	5 013 050,18	5 237 851,36	45,332075	34,705732	Метод спутниковых геодезических измерений (определений)	0,25
2 066	5 013 048,81	5 237 855,19	45,332063	34,705781	Метод спутниковых геодезических измерений (определений)	0,25
2 067	5 013 044,23	5 237 857,72	45,332022	34,705814	Метод спутниковых геодезических измерений (определений)	0,25
2 068	5 013 040,30	5 237 860,67	45,331987	34,705852	Метод спутниковых геодезических измерений (определений)	0,25
2 069	5 013 036,26	5 237 864,08	45,331951	34,705896	Метод спутниковых геодезических измерений (определений)	0,25
2 070	5 013 031,59	5 237 865,04	45,331909	34,705909	Метод спутниковых геодезических измерений (определений)	0,25
2 071	5 013 020,72	5 237 862,82	45,331811	34,705882	Метод спутниковых геодезических измерений (определений)	0,25
2 072	5 013 018,27	5 237 863,19	45,331789	34,705887	Метод спутниковых геодезических измерений (определений)	0,25
2 073	5 013 016,13	5 237 865,68	45,331770	34,705919	Метод спутниковых геодезических измерений (определений)	0,25
2 074	5 013 016,55	5 237 869,13	45,331774	34,705963	Метод спутниковых геодезических измерений (определений)	0,25
2 075	5 013 018,49	5 237 875,27	45,331792	34,706041	Метод спутниковых геодезических измерений (определений)	0,25
2 076	5 013 018,08	5 237 882,46	45,331789	34,706133	Метод спутниковых геодезических измерений (определений)	0,25
2 077	5 013 015,47	5 237 888,79	45,331766	34,706214	Метод спутниковых геодезических измерений (определений)	0,25

(1)	(2)	(3)	(4)	(5)	(6)	(7)
2 078	5 013 011,43	5 237 892,28	45,331730	34,706259	Метод спутниковых геодезических измерений (определений)	0,25
2 079	5 013 003,07	5 237 895,66	45,331655	34,706303	Метод спутниковых геодезических измерений (определений)	0,25
2 080	5 012 998,83	5 237 896,64	45,331617	34,706316	Метод спутниковых геодезических измерений (определений)	0,25
2 081	5 012 994,26	5 237 896,91	45,331576	34,706320	Метод спутниковых геодезических измерений (определений)	0,25
2 082	5 012 990,83	5 237 895,77	45,331545	34,706306	Метод спутниковых геодезических измерений (определений)	0,25
2 083	5 012 989,96	5 237 893,11	45,331537	34,706272	Метод спутниковых геодезических измерений (определений)	0,25
2 084	5 012 991,80	5 237 887,14	45,331553	34,706196	Метод спутниковых геодезических измерений (определений)	0,25
2 085	5 012 991,84	5 237 883,08	45,331553	34,706144	Метод спутниковых геодезических измерений (определений)	0,25
2 086	5 012 989,32	5 237 880,01	45,331530	34,706105	Метод спутниковых геодезических измерений (определений)	0,25
2 087	5 012 983,65	5 237 880,10	45,331479	34,706107	Метод спутниковых геодезических измерений (определений)	0,25
2 088	5 012 975,94	5 237 883,46	45,331410	34,706151	Метод спутниковых геодезических измерений (определений)	0,25
2 089	5 012 969,81	5 237 886,08	45,331355	34,706185	Метод спутниковых геодезических измерений (определений)	0,25
2 090	5 012 966,15	5 237 886,13	45,331322	34,706186	Метод спутниковых геодезических измерений (определений)	0,25
2 091	5 012 961,73	5 237 882,25	45,331282	34,706138	Метод спутниковых геодезических измерений (определений)	0,25
2 092	5 012 958,35	5 237 876,80	45,331251	34,706068	Метод спутниковых геодезических измерений (определений)	0,25
2 093	5 012 956,86	5 237 869,64	45,331237	34,705977	Метод спутниковых геодезических измерений (определений)	0,25

(1)	(2)	(3)	(4)	(5)	(6)	(7)
2 094	5 012 953,48	5 237 862,86	45,331206	34,705891	Метод спутниковых геодезических измерений (определений)	0,25
2 095	5 012 949,75	5 237 858,67	45,331172	34,705838	Метод спутниковых геодезических измерений (определений)	0,25
2 096	5 012 949,89	5 237 855,23	45,331173	34,705794	Метод спутниковых геодезических измерений (определений)	0,25
2 097	5 012 952,35	5 237 852,97	45,331195	34,705765	Метод спутниковых геодезических измерений (определений)	0,25
2 098	5 012 958,60	5 237 851,48	45,331251	34,705745	Метод спутниковых геодезических измерений (определений)	0,25
2 099	5 012 964,18	5 237 848,01	45,331301	34,705700	Метод спутниковых геодезических измерений (определений)	0,25
2 100	5 012 966,34	5 237 843,54	45,331320	34,705643	Метод спутниковых геодезических измерений (определений)	0,25
2 101	5 012 965,28	5 237 838,14	45,331310	34,705574	Метод спутниковых геодезических измерений (определений)	0,25
2 102	5 012 961,80	5 237 830,96	45,331278	34,705483	Метод спутниковых геодезических измерений (определений)	0,25
2 103	5 012 959,19	5 237 824,82	45,331254	34,705405	Метод спутниковых геодезических измерений (определений)	0,25
2 104	5 012 958,36	5 237 819,02	45,331246	34,705331	Метод спутниковых геодезических измерений (определений)	0,25
2 105	5 012 956,97	5 237 814,07	45,331233	34,705268	Метод спутниковых геодезических измерений (определений)	0,25
2 106	5 012 953,55	5 237 810,65	45,331202	34,705225	Метод спутниковых геодезических измерений (определений)	0,25
2 107	5 012 948,42	5 237 811,17	45,331156	34,705232	Метод спутниковых геодезических измерений (определений)	0,25
2 108	5 012 943,17	5 237 814,64	45,331109	34,705277	Метод спутниковых геодезических измерений (определений)	0,25
2 109	5 012 939,90	5 237 819,69	45,331080	34,705342	Метод спутниковых геодезических измерений (определений)	0,25

(1)	(2)	(3)	(4)	(5)	(6)	(7)
2 110	5 012 936,10	5 237 821,54	45,331046	34,705366	Метод спутниковых геодезических измерений (определений)	0,25
2 111	5 012 927,43	5 237 821,85	45,330968	34,705371	Метод спутниковых геодезических измерений (определений)	0,25
2 112	5 012 922,52	5 237 823,52	45,330924	34,705393	Метод спутниковых геодезических измерений (определений)	0,25
2 113	5 012 918,19	5 237 823,39	45,330885	34,705392	Метод спутниковых геодезических измерений (определений)	0,25
2 114	5 012 914,64	5 237 821,95	45,330853	34,705374	Метод спутниковых геодезических измерений (определений)	0,25
2 115	5 012 912,34	5 237 818,80	45,330832	34,705334	Метод спутниковых геодезических измерений (определений)	0,25
2 116	5 012 909,26	5 237 816,11	45,330804	34,705300	Метод спутниковых геодезических измерений (определений)	0,25
2 117	5 012 902,04	5 237 814,68	45,330739	34,705283	Метод спутниковых геодезических измерений (определений)	0,25
2 118	5 012 894,25	5 237 815,71	45,330669	34,705297	Метод спутниковых геодезических измерений (определений)	0,25
2 119	5 012 888,33	5 237 818,64	45,330616	34,705335	Метод спутниковых геодезических измерений (определений)	0,25
2 120	5 012 883,83	5 237 824,78	45,330576	34,705414	Метод спутниковых геодезических измерений (определений)	0,25
2 121	5 012 879,38	5 237 836,28	45,330537	34,705561	Метод спутниковых геодезических измерений (определений)	0,25
2 122	5 012 874,42	5 237 843,29	45,330493	34,705652	Метод спутниковых геодезических измерений (определений)	0,25
2 123	5 012 869,95	5 237 846,37	45,330453	34,705691	Метод спутниковых геодезических измерений (определений)	0,25
2 124	5 012 864,61	5 237 847,25	45,330405	34,705703	Метод спутниковых геодезических измерений (определений)	0,25
2 125	5 012 857,96	5 237 845,07	45,330345	34,705676	Метод спутниковых геодезических измерений (определений)	0,25

(1)	(2)	(3)	(4)	(5)	(6)	(7)
2 126	5 012 852,01	5 237 838,49	45,330291	34,705593	Метод спутниковых геодезических измерений (определений)	0,25
2 127	5 012 847,98	5 237 830,24	45,330254	34,705488	Метод спутниковых геодезических измерений (определений)	0,25
2 128	5 012 843,25	5 237 825,64	45,330211	34,705430	Метод спутниковых геодезических измерений (определений)	0,25
2 129	5 012 835,82	5 237 824,31	45,330144	34,705414	Метод спутниковых геодезических измерений (определений)	0,25
2 130	5 012 821,94	5 237 823,32	45,330019	34,705403	Метод спутниковых геодезических измерений (определений)	0,25
2 131	5 012 812,17	5 237 821,56	45,329931	34,705382	Метод спутниковых геодезических измерений (определений)	0,25
2 132	5 012 800,42	5 237 817,30	45,329825	34,705329	Метод спутниковых геодезических измерений (определений)	0,25
2 133	5 012 782,63	5 237 807,24	45,329664	34,705203	Метод спутниковых геодезических измерений (определений)	0,25
2 134	5 012 774,23	5 237 803,40	45,329588	34,705155	Метод спутниковых геодезических измерений (определений)	0,25
2 135	5 012 755,17	5 237 796,47	45,329416	34,705069	Метод спутниковых геодезических измерений (определений)	0,25
2 136	5 012 748,54	5 237 792,88	45,329356	34,705024	Метод спутниковых геодезических измерений (определений)	0,25
2 137	5 012 739,36	5 237 788,69	45,329273	34,704972	Метод спутниковых геодезических измерений (определений)	0,25
2 138	5 012 720,86	5 237 782,42	45,329106	34,704894	Метод спутниковых геодезических измерений (определений)	0,25
2 139	5 012 711,54	5 237 779,95	45,329022	34,704864	Метод спутниковых геодезических измерений (определений)	0,25
2 140	5 012 693,03	5 237 774,77	45,328855	34,704800	Метод спутниковых геодезических измерений (определений)	0,25
2 141	5 012 675,22	5 237 767,68	45,328694	34,704712	Метод спутниковых геодезических измерений (определений)	0,25

(1)	(2)	(3)	(4)	(5)	(6)	(7)
2 142	5 012 651,86	5 237 757,35	45,328483	34,704583	Метод спутниковых геодезических измерений (определений)	0,25
2 143	5 012 639,23	5 237 752,60	45,328369	34,704524	Метод спутниковых геодезических измерений (определений)	0,25
2 144	5 012 632,15	5 237 749,78	45,328305	34,704489	Метод спутниковых геодезических измерений (определений)	0,25
2 145	5 012 614,09	5 237 743,70	45,328142	34,704414	Метод спутниковых геодезических измерений (определений)	0,25
2 146	5 012 594,37	5 237 736,94	45,327964	34,704330	Метод спутниковых геодезических измерений (определений)	0,25
2 147	5 012 583,97	5 237 732,76	45,327870	34,704278	Метод спутниковых геодезических измерений (определений)	0,25
2 148	5 012 571,12	5 237 727,62	45,327754	34,704214	Метод спутниковых геодезических измерений (определений)	0,25
2 149	5 012 562,62	5 237 722,73	45,327677	34,704153	Метод спутниковых геодезических измерений (определений)	0,25
2 150	5 012 553,66	5 237 718,05	45,327596	34,704094	Метод спутниковых геодезических измерений (определений)	0,25
2 151	5 012 540,59	5 237 712,64	45,327478	34,704027	Метод спутниковых геодезических измерений (определений)	0,25
2 152	5 012 521,99	5 237 706,05	45,327310	34,703946	Метод спутниковых геодезических измерений (определений)	0,25
2 153	5 012 507,82	5 237 700,72	45,327182	34,703879	Метод спутниковых геодезических измерений (определений)	0,25
2 154	5 012 497,19	5 237 695,84	45,327086	34,703818	Метод спутниковых геодезических измерений (определений)	0,25
2 155	5 012 481,47	5 237 689,95	45,326944	34,703745	Метод спутниковых геодезических измерений (определений)	0,25
2 156	5 012 466,63	5 237 683,54	45,326810	34,703665	Метод спутниковых геодезических измерений (определений)	0,25
2 157	5 012 436,96	5 237 672,66	45,326542	34,703530	Метод спутниковых геодезических измерений (определений)	0,25

(1)	(2)	(3)	(4)	(5)	(6)	(7)
2 158	5 012 421,56	5 237 666,64	45,326403	34,703455	Метод спутниковых геодезических измерений (определений)	0,25
2 159	5 012 409,51	5 237 660,87	45,326294	34,703383	Метод спутниковых геодезических измерений (определений)	0,25
2 160	5 012 383,47	5 237 652,15	45,326059	34,703276	Метод спутниковых геодезических измерений (определений)	0,25
2 161	5 012 370,52	5 237 647,00	45,325942	34,703211	Метод спутниковых геодезических измерений (определений)	0,25
2 162	5 012 357,22	5 237 642,86	45,325822	34,703160	Метод спутниковых геодезических измерений (определений)	0,25
2 163	5 012 346,39	5 237 637,50	45,325724	34,703093	Метод спутниковых геодезических измерений (определений)	0,25
2 164	5 012 329,77	5 237 631,60	45,325574	34,703020	Метод спутниковых геодезических измерений (определений)	0,25
2 165	5 012 305,50	5 237 625,27	45,325355	34,702942	Метод спутниковых геодезических измерений (определений)	0,25
2 166	5 012 293,40	5 237 621,68	45,325246	34,702898	Метод спутниковых геодезических измерений (определений)	0,25
2 167	5 012 282,67	5 237 617,42	45,325149	34,702845	Метод спутниковых геодезических измерений (определений)	0,25
2 168	5 012 262,63	5 237 610,08	45,324968	34,702754	Метод спутниковых геодезических измерений (определений)	0,25
2 169	5 012 253,12	5 237 605,13	45,324882	34,702692	Метод спутниковых геодезических измерений (определений)	0,25
2 170	5 012 240,92	5 237 602,42	45,324772	34,702659	Метод спутниковых геодезических измерений (определений)	0,25
2 171	5 012 234,16	5 237 600,31	45,324711	34,702633	Метод спутниковых геодезических измерений (определений)	0,25
2 172	5 012 226,09	5 237 595,86	45,324638	34,702577	Метод спутниковых геодезических измерений (определений)	0,25
2 173	5 012 217,12	5 237 592,39	45,324557	34,702534	Метод спутниковых геодезических измерений (определений)	0,25

(1)	(2)	(3)	(4)	(5)	(6)	(7)
2 174	5 012 206,60	5 237 588,44	45,324462	34,702485	Метод спутниковых геодезических измерений (определений)	0,25
2 175	5 012 175,80	5 237 577,78	45,324184	34,702353	Метод спутниковых геодезических измерений (определений)	0,25
2 176	5 012 133,94	5 237 562,24	45,323806	34,702160	Метод спутниковых геодезических измерений (определений)	0,25
2 177	5 012 106,91	5 237 552,34	45,323562	34,702037	Метод спутниковых геодезических измерений (определений)	0,25
2 178	5 012 094,21	5 237 545,46	45,323447	34,701951	Метод спутниковых геодезических измерений (определений)	0,25
2 179	5 012 077,83	5 237 538,48	45,323299	34,701864	Метод спутниковых геодезических измерений (определений)	0,25
2 180	5 012 050,46	5 237 529,82	45,323052	34,701757	Метод спутниковых геодезических измерений (определений)	0,25
2 181	5 012 018,78	5 237 519,85	45,322766	34,701634	Метод спутниковых геодезических измерений (определений)	0,25
2 182	5 012 008,70	5 237 515,38	45,322675	34,701578	Метод спутниковых геодезических измерений (определений)	0,25
2 183	5 012 000,28	5 237 512,16	45,322599	34,701538	Метод спутниковых геодезических измерений (определений)	0,25
2 184	5 011 988,87	5 237 508,66	45,322496	34,701495	Метод спутниковых геодезических измерений (определений)	0,25
2 185	5 011 982,46	5 237 504,67	45,322438	34,701445	Метод спутниковых геодезических измерений (определений)	0,25
2 186	5 011 975,16	5 237 501,78	45,322372	34,701409	Метод спутниковых геодезических измерений (определений)	0,25
2 187	5 011 967,18	5 237 499,44	45,322300	34,701380	Метод спутниковых геодезических измерений (определений)	0,25
2 188	5 011 949,57	5 237 491,89	45,322141	34,701286	Метод спутниковых геодезических измерений (определений)	0,25
2 189	5 011 924,90	5 237 482,31	45,321919	34,701167	Метод спутниковых геодезических измерений (определений)	0,25

(1)	(2)	(3)	(4)	(5)	(6)	(7)
2 190	5 011 914,69	5 237 478,28	45,321826	34,701117	Метод спутниковых геодезических измерений (определений)	0,25
2 191	5 011 906,06	5 237 475,38	45,321748	34,701081	Метод спутниковых геодезических измерений (определений)	0,25
2 192	5 011 891,44	5 237 469,98	45,321616	34,701014	Метод спутниковых геодезических измерений (определений)	0,25
2 193	5 011 881,48	5 237 465,73	45,321526	34,700961	Метод спутниковых геодезических измерений (определений)	0,25
2 194	5 011 854,91	5 237 454,71	45,321286	34,700824	Метод спутниковых геодезических измерений (определений)	0,25
2 195	5 011 816,60	5 237 440,22	45,320940	34,700644	Метод спутниковых геодезических измерений (определений)	0,25
2 196	5 011 800,86	5 237 436,08	45,320798	34,700593	Метод спутниковых геодезических измерений (определений)	0,25
2 197	5 011 791,67	5 237 433,08	45,320715	34,700556	Метод спутниковых геодезических измерений (определений)	0,25
2 198	5 011 779,83	5 237 427,06	45,320608	34,700481	Метод спутниковых геодезических измерений (определений)	0,25
2 199	5 011 755,48	5 237 417,59	45,320389	34,700363	Метод спутниковых геодезических измерений (определений)	0,25
2 200	5 011 727,79	5 237 406,42	45,320138	34,700224	Метод спутниковых геодезических измерений (определений)	0,25
2 201	5 011 711,09	5 237 398,86	45,319987	34,700130	Метод спутниковых геодезических измерений (определений)	0,25
2 202	5 011 692,37	5 237 392,33	45,319818	34,700049	Метод спутниковых геодезических измерений (определений)	0,25
2 203	5 011 664,44	5 237 383,52	45,319566	34,699940	Метод спутниковых геодезических измерений (определений)	0,25
2 204	5 011 648,16	5 237 378,64	45,319419	34,699880	Метод спутниковых геодезических измерений (определений)	0,25
2 205	5 011 577,61	5 237 352,93	45,318782	34,699561	Метод спутниковых геодезических измерений (определений)	0,25

(1)	(2)	(3)	(4)	(5)	(6)	(7)
2 206	5 011 550,04	5 237 343,26	45,318534	34,699441	Метод спутниковых геодезических измерений (определений)	0,25
2 207	5 011 500,88	5 237 323,72	45,318089	34,699198	Метод спутниковых геодезических измерений (определений)	0,25
2 208	5 011 487,80	5 237 319,34	45,317971	34,699144	Метод спутниковых геодезических измерений (определений)	0,25
2 209	5 011 478,60	5 237 317,14	45,317888	34,699117	Метод спутниковых геодезических измерений (определений)	0,25
2 210	5 011 455,69	5 237 308,05	45,317681	34,699004	Метод спутниковых геодезических измерений (определений)	0,25
2 211	5 011 425,47	5 237 294,74	45,317408	34,698838	Метод спутниковых геодезических измерений (определений)	0,25
2 212	5 011 385,95	5 237 278,96	45,317051	34,698642	Метод спутниковых геодезических измерений (определений)	0,25
2 213	5 011 364,58	5 237 270,66	45,316858	34,698539	Метод спутниковых геодезических измерений (определений)	0,25
2 214	5 011 355,71	5 237 268,07	45,316778	34,698507	Метод спутниковых геодезических измерений (определений)	0,25
2 215	5 011 343,20	5 237 262,92	45,316665	34,698443	Метод спутниковых геодезических измерений (определений)	0,25
2 216	5 011 332,35	5 237 258,43	45,316567	34,698387	Метод спутниковых геодезических измерений (определений)	0,25
2 217	5 011 317,85	5 237 253,65	45,316436	34,698328	Метод спутниковых геодезических измерений (определений)	0,25
2 218	5 011 301,13	5 237 245,87	45,316285	34,698231	Метод спутниковых геодезических измерений (определений)	0,25
2 219	5 011 287,30	5 237 239,63	45,316160	34,698153	Метод спутниковых геодезических измерений (определений)	0,25
2 220	5 011 282,11	5 237 236,59	45,316113	34,698115	Метод спутниковых геодезических измерений (определений)	0,25
2 221	5 011 277,92	5 237 233,41	45,316075	34,698075	Метод спутниковых геодезических измерений (определений)	0,25

(1)	(2)	(3)	(4)	(5)	(6)	(7)
2 222	5 011 271,95	5 237 229,43	45,316021	34,698025	Метод спутниковых геодезических измерений (определений)	0,25
2 223	5 011 266,54	5 237 227,17	45,315972	34,697997	Метод спутниковых геодезических измерений (определений)	0,25
2 224	5 011 259,55	5 237 224,99	45,315909	34,697970	Метод спутниковых геодезических измерений (определений)	0,25
2 225	5 011 255,45	5 237 223,54	45,315872	34,697952	Метод спутниковых геодезических измерений (определений)	0,25
2 226	5 011 250,80	5 237 221,77	45,315830	34,697930	Метод спутниковых геодезических измерений (определений)	0,25
2 227	5 011 247,48	5 237 220,01	45,315800	34,697908	Метод спутниковых геодезических измерений (определений)	0,25
2 228	5 011 244,29	5 237 217,47	45,315771	34,697876	Метод спутниковых геодезических измерений (определений)	0,25
2 229	5 011 238,10	5 237 213,56	45,315715	34,697827	Метод спутниковых геодезических измерений (определений)	0,25
2 230	5 011 235,22	5 237 213,08	45,315689	34,697821	Метод спутниковых геодезических измерений (определений)	0,25
2 231	5 011 232,53	5 237 215,01	45,315665	34,697846	Метод спутниковых геодезических измерений (определений)	0,25
2 232	5 011 231,04	5 237 219,63	45,315652	34,697905	Метод спутниковых геодезических измерений (определений)	0,25
2 233	5 011 229,81	5 237 220,23	45,315641	34,697913	Метод спутниковых геодезических измерений (определений)	0,25
2 234	5 011 228,15	5 237 219,91	45,315626	34,697909	Метод спутниковых геодезических измерений (определений)	0,25
2 235	5 011 225,30	5 237 215,86	45,315600	34,697858	Метод спутниковых геодезических измерений (определений)	0,25
2 236	5 011 223,54	5 237 214,61	45,315585	34,697842	Метод спутниковых геодезических измерений (определений)	0,25
2 237	5 011 219,86	5 237 214,97	45,315551	34,697847	Метод спутниковых геодезических измерений (определений)	0,25

(1)	(2)	(3)	(4)	(5)	(6)	(7)
2 238	5 011 217,50	5 237 217,14	45,315530	34,697875	Метод спутниковых геодезических измерений (определений)	0,25
2 239	5 011 215,18	5 237 226,66	45,315510	34,697997	Метод спутниковых геодезических измерений (определений)	0,25
2 240	5 011 214,16	5 237 229,25	45,315501	34,698030	Метод спутниковых геодезических измерений (определений)	0,25
2 241	5 011 212,47	5 237 231,13	45,315486	34,698054	Метод спутниковых геодезических измерений (определений)	0,25
2 242	5 011 210,13	5 237 232,43	45,315465	34,698071	Метод спутниковых геодезических измерений (определений)	0,25
2 243	5 011 208,21	5 237 235,06	45,315448	34,698105	Метод спутниковых геодезических измерений (определений)	0,25
2 244	5 011 207,83	5 237 239,24	45,315445	34,698158	Метод спутниковых геодезических измерений (определений)	0,25
2 245	5 011 207,03	5 237 241,80	45,315438	34,698191	Метод спутниковых геодезических измерений (определений)	0,25
2 246	5 011 205,35	5 237 243,45	45,315423	34,698212	Метод спутниковых геодезических измерений (определений)	0,25
2 247	5 011 200,99	5 237 245,83	45,315384	34,698243	Метод спутниковых геодезических измерений (определений)	0,25
2 248	5 011 197,86	5 237 248,14	45,315357	34,698273	Метод спутниковых геодезических измерений (определений)	0,25
2 249	5 011 194,25	5 237 253,45	45,315324	34,698341	Метод спутниковых геодезических измерений (определений)	0,25
2 250	5 011 189,51	5 237 259,83	45,315282	34,698423	Метод спутниковых геодезических измерений (определений)	0,25
2 251	5 011 185,35	5 237 265,13	45,315245	34,698491	Метод спутниковых геодезических измерений (определений)	0,25
2 252	5 011 179,42	5 237 269,36	45,315192	34,698546	Метод спутниковых геодезических измерений (определений)	0,25
2 253	5 011 169,45	5 237 275,78	45,315103	34,698629	Метод спутниковых геодезических измерений (определений)	0,25

(1)	(2)	(3)	(4)	(5)	(6)	(7)
2 254	5 011 160,51	5 237 282,05	45,315023	34,698710	Метод спутниковых геодезических измерений (определений)	0,25
2 255	5 011 153,67	5 237 287,31	45,314962	34,698778	Метод спутниковых геодезических измерений (определений)	0,25
2 256	5 011 147,50	5 237 293,43	45,314907	34,698857	Метод спутниковых геодезических измерений (определений)	0,25
2 257	5 011 143,88	5 237 299,44	45,314875	34,698934	Метод спутниковых геодезических измерений (определений)	0,25
2 258	5 011 139,17	5 237 315,63	45,314834	34,699141	Метод спутниковых геодезических измерений (определений)	0,25
2 259	5 011 136,17	5 237 326,50	45,314808	34,699280	Метод спутниковых геодезических измерений (определений)	0,25
2 260	5 011 132,51	5 237 336,28	45,314776	34,699405	Метод спутниковых геодезических измерений (определений)	0,25
2 261	5 011 128,10	5 237 344,71	45,314737	34,699513	Метод спутниковых геодезических измерений (определений)	0,25
2 262	5 011 124,14	5 237 350,37	45,314702	34,699586	Метод спутниковых геодезических измерений (определений)	0,25
2 263	5 011 120,00	5 237 353,86	45,314665	34,699631	Метод спутниковых геодезических измерений (определений)	0,25
2 264	5 011 115,43	5 237 354,83	45,314624	34,699644	Метод спутниковых геодезических измерений (определений)	0,25
2 265	5 011 097,42	5 237 355,13	45,314462	34,699650	Метод спутниковых геодезических измерений (определений)	0,25
2 266	5 011 089,41	5 237 356,78	45,314390	34,699672	Метод спутниковых геодезических измерений (определений)	0,25
2 267	5 011 081,49	5 237 359,69	45,314319	34,699710	Метод спутниковых геодезических измерений (определений)	0,25
2 268	5 011 069,97	5 237 366,38	45,314216	34,699797	Метод спутниковых геодезических измерений (определений)	0,25
2 269	5 011 059,12	5 237 373,41	45,314119	34,699888	Метод спутниковых геодезических измерений (определений)	0,25

(1)	(2)	(3)	(4)	(5)	(6)	(7)
2 270	5 011 048,25	5 237 382,17	45,314022	34,700001	Метод спутниковых геодезических измерений (определений)	0,25
2 271	5 011 037,74	5 237 388,98	45,313928	34,700089	Метод спутниковых геодезических измерений (определений)	0,25
2 272	5 011 028,91	5 237 393,27	45,313849	34,700145	Метод спутниковых геодезических измерений (определений)	0,25
2 273	5 011 016,75	5 237 398,01	45,313740	34,700207	Метод спутниковых геодезических измерений (определений)	0,25
2 274	5 011 005,59	5 237 402,13	45,313640	34,700261	Метод спутниковых геодезических измерений (определений)	0,25
2 275	5 010 992,09	5 237 407,64	45,313519	34,700333	Метод спутниковых геодезических измерений (определений)	0,25
2 276	5 010 980,82	5 237 411,71	45,313418	34,700386	Метод спутниковых геодезических измерений (определений)	0,25
2 277	5 010 956,06	5 237 420,78	45,313196	34,700505	Метод спутниковых геодезических измерений (определений)	0,25
2 278	5 010 948,35	5 237 424,55	45,313127	34,700554	Метод спутниковых геодезических измерений (определений)	0,25
2 279	5 010 942,64	5 237 429,03	45,313076	34,700612	Метод спутниковых геодезических измерений (определений)	0,25
2 280	5 010 927,89	5 237 448,12	45,312945	34,700857	Метод спутниковых геодезических измерений (определений)	0,25
2 281	5 010 921,47	5 237 455,81	45,312888	34,700956	Метод спутниковых геодезических измерений (определений)	0,25
2 282	5 010 915,75	5 237 461,80	45,312837	34,701033	Метод спутниковых геодезических измерений (определений)	0,25
2 283	5 010 906,10	5 237 470,57	45,312751	34,701146	Метод спутниковых геодезических измерений (определений)	0,25
2 284	5 010 891,28	5 237 485,39	45,312619	34,701337	Метод спутниковых геодезических измерений (определений)	0,25
2 285	5 010 884,66	5 237 492,07	45,312560	34,701423	Метод спутниковых геодезических измерений (определений)	0,25

(1)	(2)	(3)	(4)	(5)	(6)	(7)
2 286	5 010 862,48	5 237 509,66	45,312362	34,701650	Метод спутниковых геодезических измерений (определений)	0,25
2 287	5 010 856,43	5 237 514,37	45,312308	34,701711	Метод спутниковых геодезических измерений (определений)	0,25
2 288	5 010 849,40	5 237 518,00	45,312245	34,701758	Метод спутниковых геодезических измерений (определений)	0,25
2 289	5 010 841,14	5 237 520,18	45,312171	34,701787	Метод спутниковых геодезических измерений (определений)	0,25
2 290	5 010 836,25	5 237 520,69	45,312127	34,701794	Метод спутниковых геодезических измерений (определений)	0,25
2 291	5 010 829,58	5 237 520,37	45,312067	34,701791	Метод спутниковых геодезических измерений (определений)	0,25
2 292	5 010 817,16	5 237 518,39	45,311955	34,701767	Метод спутниковых геодезических измерений (определений)	0,25
2 293	5 010 804,18	5 237 515,83	45,311838	34,701736	Метод спутниковых геодезических измерений (определений)	0,25
2 294	5 010 797,96	5 237 514,89	45,311782	34,701725	Метод спутниковых геодезических измерений (определений)	0,25
2 295	5 010 775,19	5 237 513,26	45,311577	34,701707	Метод спутниковых геодезических измерений (определений)	0,25
2 296	5 010 764,20	5 237 512,75	45,311478	34,701702	Метод спутниковых геодезических измерений (определений)	0,25
2 297	5 010 743,40	5 237 512,77	45,311291	34,701705	Метод спутниковых геодезических измерений (определений)	0,25
2 298	5 010 735,95	5 237 513,41	45,311224	34,701714	Метод спутниковых геодезических измерений (определений)	0,25
2 299	5 010 729,16	5 237 514,52	45,311163	34,701729	Метод спутниковых геодезических измерений (определений)	0,25
2 300	5 010 723,70	5 237 516,36	45,311114	34,701753	Метод спутниковых геодезических измерений (определений)	0,25
2 301	5 010 716,55	5 237 519,65	45,311050	34,701796	Метод спутниковых геодезических измерений (определений)	0,25

(1)	(2)	(3)	(4)	(5)	(6)	(7)
2 302	5 010 712,30	5 237 522,60	45,311012	34,701834	Метод спутниковых геодезических измерений (определений)	0,25
2 303	5 010 709,73	5 237 523,73	45,310989	34,701849	Метод спутниковых геодезических измерений (определений)	0,25
2 304	5 010 706,73	5 237 524,10	45,310962	34,701854	Метод спутниковых геодезических измерений (определений)	0,25
2 305	5 010 703,29	5 237 523,61	45,310931	34,701848	Метод спутниковых геодезических измерений (определений)	0,25
2 306	5 010 699,72	5 237 523,58	45,310899	34,701848	Метод спутниковых геодезических измерений (определений)	0,25
2 307	5 010 696,16	5 237 524,87	45,310867	34,701865	Метод спутниковых геодезических измерений (определений)	0,25
2 308	5 010 690,22	5 237 529,75	45,310814	34,701928	Метод спутниковых геодезических измерений (определений)	0,25
2 309	5 010 686,06	5 237 534,43	45,310777	34,701988	Метод спутниковых геодезических измерений (определений)	0,25
2 310	5 010 680,65	5 237 542,05	45,310729	34,702086	Метод спутниковых геодезических измерений (определений)	0,25
2 311	5 010 677,48	5 237 548,11	45,310701	34,702164	Метод спутниковых геодезических измерений (определений)	0,25
2 312	5 010 674,19	5 237 555,00	45,310672	34,702252	Метод спутниковых геодезических измерений (определений)	0,25
2 313	5 010 670,58	5 237 560,75	45,310640	34,702326	Метод спутниковых геодезических измерений (определений)	0,25
2 314	5 010 662,70	5 237 570,42	45,310570	34,702450	Метод спутниковых геодезических измерений (определений)	0,25
2 315	5 010 658,19	5 237 576,50	45,310530	34,702528	Метод спутниковых геодезических измерений (определений)	0,25
2 316	5 010 654,47	5 237 581,94	45,310497	34,702598	Метод спутниковых геодезических измерений (определений)	0,25
2 317	5 010 646,20	5 237 597,78	45,310424	34,702801	Метод спутниковых геодезических измерений (определений)	0,25

(1)	(2)	(3)	(4)	(5)	(6)	(7)
2 318	5 010 639,94	5 237 611,84	45,310369	34,702981	Метод спутниковых геодезических измерений (определений)	0,25
2 319	5 010 633,15	5 237 624,48	45,310309	34,703143	Метод спутниковых геодезических измерений (определений)	0,25
2 320	5 010 625,38	5 237 635,07	45,310240	34,703279	Метод спутниковых геодезических измерений (определений)	0,25
2 321	5 010 616,97	5 237 642,81	45,310165	34,703379	Метод спутниковых геодезических измерений (определений)	0,25
2 322	5 010 606,10	5 237 650,63	45,310068	34,703480	Метод спутниковых геодезических измерений (определений)	0,25
2 323	5 010 592,93	5 237 656,69	45,309950	34,703559	Метод спутниковых геодезических измерений (определений)	0,25
2 324	5 010 581,98	5 237 662,88	45,309852	34,703639	Метод спутниковых геодезических измерений (определений)	0,25
2 325	5 010 574,85	5 237 664,84	45,309788	34,703665	Метод спутниковых геодезических измерений (определений)	0,25
2 326	5 010 567,96	5 237 664,77	45,309726	34,703665	Метод спутниковых геодезических измерений (определений)	0,25
2 327	5 010 539,43	5 237 660,08	45,309469	34,703609	Метод спутниковых геодезических измерений (определений)	0,25
2 328	5 010 529,91	5 237 657,25	45,309383	34,703574	Метод спутниковых геодезических измерений (определений)	0,25
2 329	5 010 524,02	5 237 656,80	45,309330	34,703569	Метод спутниковых геодезических измерений (определений)	0,25
2 330	5 010 517,78	5 237 658,40	45,309274	34,703590	Метод спутниковых геодезических измерений (определений)	0,25
2 331	5 010 500,89	5 237 668,57	45,309123	34,703722	Метод спутниковых геодезических измерений (определений)	0,25
2 332	5 010 497,55	5 237 669,49	45,309093	34,703734	Метод спутниковых геодезических измерений (определений)	0,25
2 333	5 010 494,33	5 237 668,59	45,309064	34,703723	Метод спутниковых геодезических измерений (определений)	0,25

(1)	(2)	(3)	(4)	(5)	(6)	(7)
2 334	5 010 491,03	5 237 665,25	45,309034	34,703681	Метод спутниковых геодезических измерений (определений)	0,25
2 335	5 010 485,02	5 237 655,17	45,308979	34,703553	Метод спутниковых геодезических измерений (определений)	0,25
2 336	5 010 480,73	5 237 651,34	45,308940	34,703505	Метод спутниковых геодезических измерений (определений)	0,25
2 337	5 010 476,18	5 237 650,36	45,308899	34,703493	Метод спутниковых геодезических измерений (определений)	0,25
2 338	5 010 472,15	5 237 652,84	45,308863	34,703525	Метод спутниковых геодезических измерений (определений)	0,25
2 339	5 010 465,73	5 237 661,42	45,308806	34,703635	Метод спутниковых геодезических измерений (определений)	0,25
2 340	5 010 461,24	5 237 664,96	45,308766	34,703681	Метод спутниковых геодезических измерений (определений)	0,25
2 341	5 010 454,89	5 237 667,66	45,308709	34,703716	Метод спутниковых геодезических измерений (определений)	0,25
2 342	5 010 445,75	5 237 669,69	45,308627	34,703743	Метод спутниковых геодезических измерений (определений)	0,25
2 343	5 010 432,84	5 237 672,44	45,308511	34,703780	Метод спутниковых геодезических измерений (определений)	0,25
2 344	5 010 425,03	5 237 674,73	45,308441	34,703810	Метод спутниковых геодезических измерений (определений)	0,25
2 345	5 010 419,78	5 237 677,02	45,308394	34,703840	Метод спутниковых геодезических измерений (определений)	0,25
2 346	5 010 414,74	5 237 680,90	45,308349	34,703890	Метод спутниковых геодезических измерений (определений)	0,25
2 347	5 010 409,48	5 237 684,77	45,308302	34,703940	Метод спутниковых геодезических измерений (определений)	0,25
2 348	5 010 402,33	5 237 688,38	45,308238	34,703987	Метод спутниковых геодезических измерений (определений)	0,25
2 349	5 010 392,53	5 237 690,34	45,308150	34,704013	Метод спутниковых геодезических измерений (определений)	0,25

(1)	(2)	(3)	(4)	(5)	(6)	(7)
2 350	5 010 385,07	5 237 691,68	45,308083	34,704031	Метод спутниковых геодезических измерений (определений)	0,25
2 351	5 010 379,93	5 237 694,19	45,308037	34,704064	Метод спутниковых геодезических измерений (определений)	0,25
2 352	5 010 375,33	5 237 698,16	45,307996	34,704115	Метод спутниковых геодезических измерений (определений)	0,25
2 353	5 010 372,09	5 237 700,39	45,307967	34,704144	Метод спутниковых геодезических измерений (определений)	0,25
2 354	5 010 368,31	5 237 700,30	45,307933	34,704143	Метод спутниковых геодезических измерений (определений)	0,25
2 355	5 010 363,22	5 237 698,52	45,307887	34,704121	Метод спутниковых геодезических измерений (определений)	0,25
2 356	5 010 357,01	5 237 696,71	45,307831	34,704099	Метод спутниковых геодезических измерений (определений)	0,25
2 357	5 010 351,69	5 237 695,33	45,307783	34,704082	Метод спутниковых геодезических измерений (определений)	0,25
2 358	5 010 345,03	5 237 694,41	45,307723	34,704071	Метод спутниковых геодезических измерений (определений)	0,25
2 359	5 010 339,16	5 237 693,48	45,307671	34,704060	Метод спутниковых геодезических измерений (определений)	0,25
2 360	5 010 334,04	5 237 693,43	45,307624	34,704060	Метод спутниковых геодезических измерений (определений)	0,25
2 361	5 010 331,37	5 237 693,97	45,307600	34,704067	Метод спутниковых геодезических измерений (определений)	0,25
2 362	5 010 329,02	5 237 695,35	45,307579	34,704085	Метод спутниковых геодезических измерений (определений)	0,25
2 363	5 010 323,41	5 237 700,47	45,307529	34,704151	Метод спутниковых геодезических измерений (определений)	0,25
2 364	5 010 320,94	5 237 702,17	45,307507	34,704173	Метод спутниковых геодезических измерений (определений)	0,25
2 365	5 010 318,60	5 237 702,76	45,307486	34,704181	Метод спутниковых геодезических измерений (определений)	0,25

(1)	(2)	(3)	(4)	(5)	(6)	(7)
2 366	5 010 316,16	5 237 703,05	45,307464	34,704185	Метод спутниковых геодезических измерений (определений)	0,25
2 367	5 010 313,38	5 237 702,71	45,307439	34,704181	Метод спутниковых геодезических измерений (определений)	0,25
2 368	5 010 307,95	5 237 700,54	45,307390	34,704154	Метод спутниковых геодезических измерений (определений)	0,25
2 369	5 010 294,14	5 237 693,26	45,307265	34,704063	Метод спутниковых геодезических измерений (определений)	0,25
2 370	5 010 291,60	5 237 691,52	45,307242	34,704041	Метод спутниковых геодезических измерений (определений)	0,25
2 371	5 010 290,95	5 237 689,39	45,307236	34,704014	Метод спутниковых геодезических измерений (определений)	0,25
2 372	5 010 291,98	5 237 686,44	45,307245	34,703976	Метод спутниковых геодезических измерений (определений)	0,25
2 373	5 010 291,47	5 237 682,34	45,307240	34,703924	Метод спутниковых геодезических измерений (определений)	0,25
2 374	5 010 294,06	5 237 678,07	45,307263	34,703869	Метод спутниковых геодезических измерений (определений)	0,25
2 375	5 010 299,08	5 237 676,23	45,307308	34,703845	Метод спутниковых геодезических измерений (определений)	0,25
2 376	5 010 304,85	5 237 677,47	45,307360	34,703860	Метод спутниковых геодезических измерений (определений)	0,25
2 377	5 010 309,82	5 237 680,34	45,307405	34,703896	Метод спутниковых геодезических измерений (определений)	0,25
2 378	5 010 316,49	5 237 680,64	45,307465	34,703899	Метод спутниковых геодезических измерений (определений)	0,25
2 379	5 010 321,63	5 237 678,09	45,307511	34,703866	Метод спутниковых геодезических измерений (определений)	0,25
2 380	5 010 323,11	5 237 673,78	45,307524	34,703811	Метод спутниковых геодезических измерений (определений)	0,25
2 381	5 010 322,72	5 237 668,07	45,307520	34,703738	Метод спутниковых геодезических измерений (определений)	0,25

(1)	(2)	(3)	(4)	(5)	(6)	(7)
2 382	5 010 323,88	5 237 663,06	45,307530	34,703674	Метод спутниковых геодезических измерений (определений)	0,25
2 383	5 010 326,15	5 237 658,28	45,307550	34,703613	Метод спутниковых геодезических измерений (определений)	0,25
2 384	5 010 328,78	5 237 651,34	45,307573	34,703524	Метод спутниковых геодезических измерений (определений)	0,25
2 385	5 010 330,32	5 237 642,43	45,307586	34,703410	Метод спутниковых геодезических измерений (определений)	0,25
2 386	5 010 330,45	5 237 628,85	45,307586	34,703237	Метод спутниковых геодезических измерений (определений)	0,25
2 387	5 010 328,53	5 237 620,44	45,307568	34,703130	Метод спутниковых геодезических измерений (определений)	0,25
2 388	5 010 323,41	5 237 609,95	45,307521	34,702997	Метод спутниковых геодезических измерений (определений)	0,25
2 389	5 010 318,45	5 237 605,97	45,307476	34,702947	Метод спутниковых геодезических измерений (определений)	0,25
2 390	5 010 306,38	5 237 601,62	45,307367	34,702893	Метод спутниковых геодезических измерений (определений)	0,25
2 391	5 010 299,93	5 237 601,19	45,307309	34,702888	Метод спутниковых геодезических измерений (определений)	0,25
2 392	5 010 292,15	5 237 602,04	45,307239	34,702900	Метод спутниковых геодезических измерений (определений)	0,25
2 393	5 010 282,14	5 237 603,75	45,307149	34,702923	Метод спутниковых геодезических измерений (определений)	0,25
2 394	5 010 268,86	5 237 607,46	45,307030	34,702972	Метод спутниковых геодезических измерений (определений)	0,25
2 395	5 010 228,73	5 237 619,29	45,306670	34,703128	Метод спутниковых геодезических измерений (определений)	0,25
2 396	5 010 209,90	5 237 625,00	45,306501	34,703203	Метод спутниковых геодезических измерений (определений)	0,25
2 397	5 010 191,94	5 237 631,17	45,306340	34,703284	Метод спутниковых геодезических измерений (определений)	0,25

(1)	(2)	(3)	(4)	(5)	(6)	(7)
2 398	5 010 171,51	5 237 639,81	45,306157	34,703397	Метод спутниковых геодезических измерений (определений)	0,25
2 399	5 010 158,12	5 237 645,02	45,306037	34,703465	Метод спутниковых геодезических измерений (определений)	0,25
2 400	5 010 141,05	5 237 651,29	45,305884	34,703547	Метод спутниковых геодезических измерений (определений)	0,25
2 401	5 010 122,98	5 237 657,55	45,305722	34,703629	Метод спутниковых геодезических измерений (определений)	0,25
2 402	5 010 105,47	5 237 664,44	45,305565	34,703719	Метод спутниковых геодезических измерений (определений)	0,25
2 403	5 010 089,73	5 237 671,17	45,305424	34,703807	Метод спутниковых геодезических измерений (определений)	0,25
2 404	5 010 075,11	5 237 676,67	45,305293	34,703879	Метод спутниковых геодезических измерений (определений)	0,25
2 405	5 010 061,51	5 237 681,08	45,305171	34,703937	Метод спутниковых геодезических измерений (определений)	0,25
2 406	5 010 050,04	5 237 683,88	45,305068	34,703974	Метод спутниковых геодезических измерений (определений)	0,25
2 407	5 010 039,79	5 237 685,27	45,304976	34,703993	Метод спутниковых геодезических измерений (определений)	0,25
2 408	5 010 031,23	5 237 686,37	45,304899	34,704008	Метод спутниковых геодезических измерений (определений)	0,25
2 409	5 010 023,34	5 237 686,12	45,304828	34,704006	Метод спутниковых геодезических измерений (определений)	0,25
2 410	5 010 017,01	5 237 684,74	45,304771	34,703989	Метод спутниковых геодезических измерений (определений)	0,25
2 411	5 010 003,39	5 237 680,84	45,304648	34,703941	Метод спутниковых геодезических измерений (определений)	0,25
2 412	5 009 984,76	5 237 675,86	45,304480	34,703880	Метод спутниковых геодезических измерений (определений)	0,25
2 413	5 009 969,24	5 237 672,40	45,304340	34,703838	Метод спутниковых геодезических измерений (определений)	0,25

(1)	(2)	(3)	(4)	(5)	(6)	(7)
2 414	5 009 955,93	5 237 668,82	45,304220	34,703794	Метод спутниковых геодезических измерений (определений)	0,25
2 415	5 009 944,72	5 237 666,77	45,304119	34,703769	Метод спутниковых геодезических измерений (определений)	0,25
2 416	5 009 939,40	5 237 665,30	45,304071	34,703751	Метод спутниковых геодезических измерений (определений)	0,25
2 417	5 009 936,32	5 237 662,68	45,304043	34,703718	Метод спутниковых геодезических измерений (определений)	0,25
2 418	5 009 934,80	5 237 659,13	45,304029	34,703673	Метод спутниковых геодезических измерений (определений)	0,25
2 419	5 009 934,84	5 237 654,36	45,304029	34,703612	Метод спутниковых геодезических измерений (определений)	0,25
2 420	5 009 932,62	5 237 654,17	45,304009	34,703610	Метод спутниковых геодезических измерений (определений)	0,25
2 421	5 009 931,80	5 237 658,62	45,304002	34,703667	Метод спутниковых геодезических измерений (определений)	0,25
2 422	5 009 929,97	5 237 663,94	45,303986	34,703735	Метод спутниковых геодезических измерений (определений)	0,25
2 423	5 009 926,82	5 237 668,09	45,303958	34,703788	Метод спутниковых геодезических измерений (определений)	0,25
2 424	5 009 922,68	5 237 670,61	45,303921	34,703821	Метод спутниковых геодезических измерений (определений)	0,25
2 425	5 009 919,42	5 237 674,43	45,303892	34,703870	Метод спутниковых геодезических измерений (определений)	0,25
2 426	5 009 916,69	5 237 680,92	45,303868	34,703953	Метод спутниковых геодезических измерений (определений)	0,25
2 427	5 009 914,52	5 237 686,78	45,303849	34,704028	Метод спутниковых геодезических измерений (определений)	0,25
2 428	5 009 908,56	5 237 705,24	45,303797	34,704264	Метод спутниковых геодезических измерений (определений)	0,25
2 429	5 009 902,15	5 237 723,36	45,303741	34,704496	Метод спутниковых геодезических измерений (определений)	0,25

(1)	(2)	(3)	(4)	(5)	(6)	(7)
2 430	5 009 895,28	5 237 743,54	45,303681	34,704754	Метод спутниковых геодезических измерений (определений)	0,25
2 431	5 009 888,64	5 237 763,63	45,303623	34,705011	Метод спутниковых геодезических измерений (определений)	0,25
2 432	5 009 882,69	5 237 780,83	45,303571	34,705231	Метод спутниковых геодезических измерений (определений)	0,25
2 433	5 009 878,01	5 237 793,63	45,303530	34,705395	Метод спутниковых геодезических измерений (определений)	0,25
2 434	5 009 874,24	5 237 803,56	45,303497	34,705522	Метод спутниковых геодезических измерений (определений)	0,25
2 435	5 009 870,26	5 237 812,70	45,303462	34,705639	Метод спутниковых геодезических измерений (определений)	0,25
2 436	5 009 867,79	5 237 815,58	45,303440	34,705676	Метод спутниковых геодезических измерений (определений)	0,25
2 437	5 009 863,43	5 237 817,97	45,303401	34,705707	Метод спутниковых геодезических измерений (определений)	0,25
2 438	5 009 861,62	5 237 820,64	45,303385	34,705741	Метод спутниковых геодезических измерений (определений)	0,25
2 439	5 009 861,04	5 237 824,07	45,303380	34,705785	Метод спутниковых геодезических измерений (определений)	0,25
2 440	5 009 860,44	5 237 826,81	45,303375	34,705820	Метод спутниковых геодезических измерений (определений)	0,25
2 441	5 009 848,85	5 237 831,24	45,303271	34,705878	Метод спутниковых геодезических измерений (определений)	0,25
2 442	5 009 845,18	5 237 830,72	45,303238	34,705872	Метод спутниковых геодезических измерений (определений)	0,25
2 443	5 009 842,54	5 237 828,04	45,303214	34,705838	Метод спутниковых геодезических измерений (определений)	0,25
2 444	5 009 841,57	5 237 824,59	45,303205	34,705794	Метод спутниковых геодезических измерений (определений)	0,25
2 445	5 009 841,74	5 237 820,04	45,303206	34,705736	Метод спутниковых геодезических измерений (определений)	0,25

(1)	(2)	(3)	(4)	(5)	(6)	(7)
2 446	5 009 842,01	5 237 814,45	45,303208	34,705665	Метод спутниковых геодезических измерений (определений)	0,25
2 447	5 009 841,51	5 237 808,10	45,303203	34,705584	Метод спутниковых геодезических измерений (определений)	0,25
2 448	5 009 839,70	5 237 800,39	45,303186	34,705486	Метод спутниковых геодезических измерений (определений)	0,25
2 449	5 009 837,44	5 237 793,00	45,303165	34,705392	Метод спутниковых геодезических измерений (определений)	0,25
2 450	5 009 834,72	5 237 787,50	45,303140	34,705322	Метод спутниковых геодезических измерений (определений)	0,25
2 451	5 009 830,87	5 237 782,91	45,303105	34,705264	Метод спутниковых геодезических измерений (определений)	0,25
2 452	5 009 826,46	5 237 779,96	45,303065	34,705227	Метод спутниковых геодезических измерений (определений)	0,25
2 453	5 009 816,61	5 237 775,77	45,302976	34,705175	Метод спутниковых геодезических измерений (определений)	0,25
2 454	5 009 800,98	5 237 770,14	45,302835	34,705105	Метод спутниковых геодезических измерений (определений)	0,25
2 455	5 009 790,69	5 237 766,64	45,302742	34,705062	Метод спутниковых геодезических измерений (определений)	0,25
2 456	5 009 781,60	5 237 763,73	45,302660	34,705026	Метод спутниковых геодезических измерений (определений)	0,25
2 457	5 009 774,06	5 237 762,11	45,302592	34,705006	Метод спутниковых геодезических измерений (определений)	0,25
2 458	5 009 767,52	5 237 761,25	45,302533	34,704996	Метод спутниковых геодезических измерений (определений)	0,25
2 459	5 009 744,62	5 237 760,71	45,302327	34,704992	Метод спутниковых геодезических измерений (определений)	0,25
2 460	5 009 727,18	5 237 759,36	45,302170	34,704977	Метод спутниковых геодезических измерений (определений)	0,25
2 461	5 009 711,41	5 237 758,10	45,302028	34,704963	Метод спутниковых геодезических измерений (определений)	0,25

(1)	(2)	(3)	(4)	(5)	(6)	(7)
2 462	5 009 696,76	5 237 756,41	45,301896	34,704943	Метод спутниковых геодезических измерений (определений)	0,25
2 463	5 009 684,22	5 237 754,16	45,301783	34,704916	Метод спутниковых геодезических измерений (определений)	0,25
2 464	5 009 669,91	5 237 750,18	45,301654	34,704867	Метод спутниковых геодезических измерений (определений)	0,25
2 465	5 009 655,16	5 237 747,29	45,301521	34,704832	Метод спутниковых геодезических измерений (определений)	0,25
2 466	5 009 644,61	5 237 747,50	45,301426	34,704836	Метод спутниковых геодезических измерений (определений)	0,25
2 467	5 009 633,47	5 237 750,27	45,301326	34,704873	Метод спутниковых геодезических измерений (определений)	0,25
2 468	5 009 622,07	5 237 754,87	45,301224	34,704933	Метод спутниковых геодезических измерений (определений)	0,25
2 469	5 009 610,90	5 237 761,12	45,301124	34,705014	Метод спутниковых геодезических измерений (определений)	0,25
2 470	5 009 597,13	5 237 771,80	45,301001	34,705152	Метод спутниковых геодезических измерений (определений)	0,25
2 471	5 009 588,50	5 237 778,77	45,300924	34,705242	Метод спутниковых геодезических измерений (определений)	0,25
2 472	5 009 580,20	5 237 787,10	45,300850	34,705349	Метод спутниковых геодезических измерений (определений)	0,25
2 473	5 009 573,00	5 237 795,25	45,300786	34,705454	Метод спутниковых геодезических измерений (определений)	0,25
2 474	5 009 566,48	5 237 801,71	45,300728	34,705537	Метод спутниковых геодезических измерений (определений)	0,25
2 475	5 009 559,28	5 237 810,74	45,300664	34,705653	Метод спутниковых геодезических измерений (определений)	0,25
2 476	5 009 551,06	5 237 821,63	45,300591	34,705793	Метод спутниковых геодезических измерений (определений)	0,25
2 477	5 009 543,19	5 237 831,22	45,300521	34,705916	Метод спутниковых геодезических измерений (определений)	0,25

(1)	(2)	(3)	(4)	(5)	(6)	(7)
2 478	5 009 535,64	5 237 841,96	45,300454	34,706054	Метод спутниковых геодезических измерений (определений)	0,25
2 479	5 009 531,48	5 237 846,07	45,300417	34,706107	Метод спутниковых геодезических измерений (определений)	0,25
2 480	5 009 526,90	5 237 848,62	45,300376	34,706140	Метод спутниковых геодезических измерений (определений)	0,25
2 481	5 009 517,19	5 237 852,06	45,300289	34,706185	Метод спутниковых геодезических измерений (определений)	0,25
2 482	5 009 508,39	5 237 854,94	45,300210	34,706223	Метод спутниковых геодезических измерений (определений)	0,25
2 483	5 009 496,24	5 237 859,00	45,300101	34,706276	Метод спутниковых геодезических измерений (определений)	0,25
2 484	5 009 488,54	5 237 862,20	45,300032	34,706318	Метод спутниковых геодезических измерений (определений)	0,25
2 485	5 009 483,74	5 237 863,10	45,299989	34,706330	Метод спутниковых геодезических измерений (определений)	0,25
2 486	5 009 474,74	5 237 863,16	45,299908	34,706332	Метод спутниковых геодезических измерений (определений)	0,25
2 487	5 009 468,06	5 237 863,35	45,299848	34,706335	Метод спутниковых геодезических измерений (определений)	0,25
2 488	5 009 456,84	5 237 863,77	45,299747	34,706342	Метод спутниковых геодезических измерений (определений)	0,25
2 489	5 009 446,94	5 237 864,30	45,299658	34,706350	Метод спутниковых геодезических измерений (определений)	0,25
2 490	5 009 436,59	5 237 865,22	45,299565	34,706363	Метод спутниковых геодезических измерений (определений)	0,25
2 491	5 009 430,03	5 237 864,92	45,299506	34,706360	Метод спутниковых геодезических измерений (определений)	0,25
2 492	5 009 423,60	5 237 864,32	45,299448	34,706353	Метод спутниковых геодезических измерений (определений)	0,25
2 493	5 009 415,83	5 237 863,37	45,299378	34,706342	Метод спутниковых геодезических измерений (определений)	0,25

(1)	(2)	(3)	(4)	(5)	(6)	(7)
2 494	5 009 410,38	5 237 864,02	45,299329	34,706351	Метод спутниковых геодезических измерений (определений)	0,25
2 495	5 009 403,90	5 237 867,01	45,299271	34,706390	Метод спутниковых геодезических измерений (определений)	0,25
2 496	5 009 396,66	5 237 868,91	45,299206	34,706415	Метод спутниковых геодезических измерений (определений)	0,25
2 497	5 009 384,86	5 237 869,96	45,299100	34,706430	Метод спутниковых геодезических измерений (определений)	0,25
2 498	5 009 378,07	5 237 871,86	45,299039	34,706455	Метод спутниковых геодезических измерений (определений)	0,25
2 499	5 009 372,58	5 237 875,34	45,298990	34,706500	Метод спутниковых геодезических измерений (определений)	0,25
2 500	5 009 370,21	5 237 880,17	45,298969	34,706562	Метод спутниковых геодезических измерений (определений)	0,25
2 501	5 009 370,06	5 237 884,10	45,298968	34,706612	Метод спутниковых геодезических измерений (определений)	0,25
2 502	5 009 368,25	5 237 887,22	45,298952	34,706652	Метод спутниковых геодезических измерений (определений)	0,25
2 503	5 009 364,34	5 237 888,59	45,298917	34,706670	Метод спутниковых геодезических измерений (определений)	0,25
2 504	5 009 359,65	5 237 890,35	45,298875	34,706693	Метод спутниковых геодезических измерений (определений)	0,25
2 505	5 009 356,07	5 237 893,68	45,298843	34,706736	Метод спутниковых геодезических измерений (определений)	0,25
2 506	5 009 353,26	5 237 897,18	45,298818	34,706781	Метод спутниковых геодезических измерений (определений)	0,25
2 507	5 009 347,35	5 237 899,18	45,298765	34,706807	Метод спутниковых геодезических измерений (определений)	0,25
2 508	5 009 334,65	5 237 900,16	45,298651	34,706821	Метод спутниковых геодезических измерений (определений)	0,25
2 509	5 009 330,00	5 237 899,41	45,298609	34,706812	Метод спутниковых геодезических измерений (определений)	0,25

(1)	(2)	(3)	(4)	(5)	(6)	(7)
2 510	5 009 326,02	5 237 897,96	45,298573	34,706794	Метод спутниковых геодезических измерений (определений)	0,25
2 511	5 009 319,49	5 237 894,67	45,298514	34,706753	Метод спутниковых геодезических измерений (определений)	0,25
2 512	5 009 312,75	5 237 890,51	45,298453	34,706701	Метод спутниковых геодезических измерений (определений)	0,25
2 513	5 009 307,99	5 237 889,05	45,298410	34,706683	Метод спутниковых геодезических измерений (определений)	0,25
2 514	5 009 303,99	5 237 888,92	45,298374	34,706682	Метод спутниковых геодезических измерений (определений)	0,25
2 515	5 009 300,20	5 237 890,56	45,298340	34,706703	Метод спутниковых геодезических измерений (определений)	0,25
2 516	5 009 294,93	5 237 893,55	45,298293	34,706742	Метод спутниковых геодезических измерений (определений)	0,25
2 517	5 009 289,70	5 237 894,21	45,298246	34,706751	Метод спутниковых геодезических измерений (определений)	0,25
2 518	5 009 285,72	5 237 891,91	45,298210	34,706722	Метод спутниковых геодезических измерений (определений)	0,25
2 519	5 009 284,75	5 237 888,91	45,298201	34,706684	Метод спутниковых геодезических измерений (определений)	0,25
2 520	5 009 284,46	5 237 884,75	45,298198	34,706631	Метод спутниковых геодезических измерений (определений)	0,25
2 521	5 009 282,27	5 237 881,43	45,298178	34,706589	Метод спутниковых геодезических измерений (определений)	0,25
2 522	5 009 279,52	5 237 879,06	45,298153	34,706559	Метод спутниковых геодезических измерений (определений)	0,25
2 523	5 009 273,21	5 237 876,39	45,298096	34,706526	Метод спутниковых геодезических измерений (определений)	0,25
2 524	5 009 265,11	5 237 875,39	45,298023	34,706514	Метод спутниковых геодезических измерений (определений)	0,25
2 525	5 009 253,78	5 237 874,40	45,297921	34,706503	Метод спутниковых геодезических измерений (определений)	0,25

(1)	(2)	(3)	(4)	(5)	(6)	(7)
2 526	5 009 248,43	5 237 875,36	45,297873	34,706516	Метод спутниковых геодезических измерений (определений)	0,25
2 527	5 009 244,85	5 237 877,38	45,297841	34,706542	Метод спутниковых геодезических измерений (определений)	0,25
2 528	5 009 242,69	5 237 881,83	45,297822	34,706599	Метод спутниковых геодезических измерений (определений)	0,25
2 529	5 009 241,32	5 237 886,75	45,297810	34,706662	Метод спутниковых геодезических измерений (определений)	0,25
2 530	5 009 240,04	5 237 892,08	45,297799	34,706730	Метод спутниковых геодезических измерений (определений)	0,25
2 531	5 009 238,00	5 237 896,30	45,297781	34,706784	Метод спутниковых геодезических измерений (определений)	0,25
2 532	5 009 233,84	5 237 901,20	45,297744	34,706847	Метод спутниковых геодезических измерений (определений)	0,25
2 533	5 009 226,78	5 237 907,39	45,297681	34,706927	Метод спутниковых геодезических измерений (определений)	0,25
2 534	5 009 222,42	5 237 909,30	45,297642	34,706952	Метод спутниковых геодезических измерений (определений)	0,25
2 535	5 009 216,97	5 237 910,04	45,297593	34,706962	Метод спутниковых геодезических измерений (определений)	0,25
2 536	5 009 204,29	5 237 909,92	45,297479	34,706962	Метод спутниковых геодезических измерений (определений)	0,25
2 537	5 009 193,75	5 237 909,02	45,297384	34,706952	Метод спутниковых геодезических измерений (определений)	0,25
2 538	5 009 182,08	5 237 908,54	45,297279	34,706947	Метод спутниковых геодезических измерений (определений)	0,25
2 539	5 009 169,97	5 237 908,95	45,297170	34,706954	Метод спутниковых геодезических измерений (определений)	0,25
2 540	5 009 163,30	5 237 908,66	45,297110	34,706951	Метод спутниковых геодезических измерений (определений)	0,25
2 541	5 009 159,54	5 237 907,05	45,297076	34,706931	Метод спутниковых геодезических измерений (определений)	0,25

(1)	(2)	(3)	(4)	(5)	(6)	(7)
2 542	5 009 157,90	5 237 903,58	45,297061	34,706887	Метод спутниковых геодезических измерений (определений)	0,25
2 543	5 009 159,65	5 237 895,84	45,297076	34,706788	Метод спутниковых геодезических измерений (определений)	0,25
2 544	5 009 164,37	5 237 890,24	45,297118	34,706716	Метод спутниковых геодезических измерений (определений)	0,25
2 545	5 009 165,76	5 237 884,68	45,297130	34,706645	Метод спутниковых геодезических измерений (определений)	0,25
2 546	5 009 165,25	5 237 880,50	45,297125	34,706592	Метод спутниковых геодезических измерений (определений)	0,25
2 547	5 009 161,71	5 237 877,89	45,297093	34,706559	Метод спутниковых геодезических измерений (определений)	0,25
2 548	5 009 153,05	5 237 876,85	45,297015	34,706547	Метод спутниковых геодезических измерений (определений)	0,25
2 549	5 009 136,27	5 237 876,86	45,296864	34,706549	Метод спутниковых геодезических измерений (определений)	0,25
2 550	5 009 129,24	5 237 879,53	45,296801	34,706584	Метод спутниковых геодезических измерений (определений)	0,25
2 551	5 009 124,98	5 237 883,58	45,296763	34,706636	Метод спутниковых геодезических измерений (определений)	0,25
2 552	5 009 121,19	5 237 884,78	45,296729	34,706652	Метод спутниковых геодезических измерений (определений)	0,25
2 553	5 009 110,50	5 237 885,15	45,296633	34,706658	Метод спутниковых геодезических измерений (определений)	0,25
2 554	5 009 099,18	5 237 884,96	45,296531	34,706657	Метод спутниковых геодезических измерений (определений)	0,25
2 555	5 009 095,18	5 237 884,30	45,296495	34,706649	Метод спутниковых геодезических измерений (определений)	0,25
2 556	5 009 089,74	5 237 882,98	45,296446	34,706633	Метод спутниковых геодезических измерений (определений)	0,25
2 557	5 009 085,87	5 237 882,54	45,296411	34,706628	Метод спутниковых геодезических измерений (определений)	0,25

(1)	(2)	(3)	(4)	(5)	(6)	(7)
2 558	5 009 082,41	5 237 883,30	45,296380	34,706638	Метод спутниковых геодезических измерений (определений)	0,25
2 559	5 009 077,49	5 237 885,94	45,296336	34,706672	Метод спутниковых геодезических измерений (определений)	0,25
2 560	5 009 072,26	5 237 887,21	45,296289	34,706689	Метод спутниковых геодезических измерений (определений)	0,25
2 561	5 009 064,93	5 237 886,51	45,296223	34,706681	Метод спутниковых геодезических измерений (определений)	0,25
2 562	5 009 060,71	5 237 884,81	45,296185	34,706660	Метод спутниковых геодезических измерений (определений)	0,25
2 563	5 009 057,62	5 237 882,75	45,296157	34,706634	Метод спутниковых геодезических измерений (определений)	0,25
2 564	5 009 053,53	5 237 880,81	45,296120	34,706610	Метод спутниковых геодезических измерений (определений)	0,25
2 565	5 009 048,98	5 237 880,40	45,296079	34,706605	Метод спутниковых геодезических измерений (определений)	0,25
2 566	5 009 044,30	5 237 881,43	45,296037	34,706619	Метод спутниковых геодезических измерений (определений)	0,25
2 567	5 009 036,71	5 237 884,74	45,295969	34,706662	Метод спутниковых геодезических измерений (определений)	0,25
2 568	5 009 029,57	5 237 887,89	45,295905	34,706703	Метод спутниковых геодезических измерений (определений)	0,25
2 569	5 009 024,23	5 237 889,00	45,295857	34,706718	Метод спутниковых геодезических измерений (определений)	0,25
2 570	5 009 019,44	5 237 889,12	45,295814	34,706720	Метод спутниковых геодезических измерений (определений)	0,25
2 571	5 009 013,22	5 237 888,18	45,295758	34,706709	Метод спутниковых геодезических измерений (определений)	0,25
2 572	5 009 008,12	5 237 887,91	45,295712	34,706706	Метод спутниковых геодезических измерений (определений)	0,25
2 573	5 009 003,11	5 237 888,26	45,295667	34,706711	Метод спутниковых геодезических измерений (определений)	0,25

(1)	(2)	(3)	(4)	(5)	(6)	(7)
2 574	5 008 998,43	5 237 889,53	45,295625	34,706728	Метод спутниковых геодезических измерений (определений)	0,25
2 575	5 008 992,63	5 237 891,46	45,295573	34,706753	Метод спутниковых геодезических измерений (определений)	0,25
2 576	5 008 987,18	5 237 892,16	45,295524	34,706763	Метод спутниковых геодезических измерений (определений)	0,25
2 577	5 008 981,07	5 237 892,04	45,295469	34,706762	Метод спутниковых геодезических измерений (определений)	0,25
2 578	5 008 976,52	5 237 890,99	45,295428	34,706749	Метод спутниковых геодезических измерений (определений)	0,25
2 579	5 008 971,20	5 237 889,26	45,295380	34,706728	Метод спутниковых геодезических измерений (определений)	0,25
2 580	5 008 967,20	5 237 888,83	45,295344	34,706723	Метод спутниковых геодезических измерений (определений)	0,25
2 581	5 008 963,20	5 237 889,11	45,295308	34,706727	Метод спутниковых геодезических измерений (определений)	0,25
2 582	5 008 956,74	5 237 890,62	45,295250	34,706747	Метод спутниковых геодезических измерений (определений)	0,25
2 583	5 008 950,38	5 237 892,76	45,295193	34,706775	Метод спутниковых геодезических измерений (определений)	0,25
2 584	5 008 945,48	5 237 893,96	45,295149	34,706791	Метод спутниковых геодезических измерений (определений)	0,25
2 585	5 008 940,48	5 237 893,51	45,295104	34,706786	Метод спутниковых геодезических измерений (определений)	0,25
2 586	5 008 935,61	5 237 891,65	45,295060	34,706763	Метод спутниковых геодезических измерений (определений)	0,25
2 587	5 008 931,10	5 237 887,71	45,295019	34,706713	Метод спутниковых геодезических измерений (определений)	0,25
2 588	5 008 925,03	5 237 883,02	45,294964	34,706654	Метод спутниковых геодезических измерений (определений)	0,25
2 589	5 008 917,85	5 237 878,23	45,294899	34,706594	Метод спутниковых геодезических измерений (определений)	0,25

(1)	(2)	(3)	(4)	(5)	(6)	(7)
2 590	5 008 910,34	5 237 873,22	45,294831	34,706531	Метод спутниковых геодезических измерений (определений)	0,25
2 591	5 008 904,17	5 237 868,04	45,294775	34,706466	Метод спутниковых геодезических измерений (определений)	0,25
2 592	5 008 899,20	5 237 865,03	45,294730	34,706428	Метод спутниковых геодезических измерений (определений)	0,25
2 593	5 008 893,44	5 237 862,77	45,294678	34,706400	Метод спутниковых геодезических измерений (определений)	0,25
2 594	5 008 883,67	5 237 861,97	45,294590	34,706391	Метод спутниковых геодезических измерений (определений)	0,25
2 595	5 008 872,99	5 237 862,48	45,294494	34,706399	Метод спутниковых геодезических измерений (определений)	0,25
2 596	5 008 863,42	5 237 863,66	45,294408	34,706415	Метод спутниковых геодезических измерений (определений)	0,25
2 597	5 008 855,29	5 237 864,83	45,294335	34,706431	Метод спутниковых геодезических измерений (определений)	0,25
2 598	5 008 849,41	5 237 864,37	45,294282	34,706426	Метод спутниковых геодезических измерений (определений)	0,25
2 599	5 008 842,76	5 237 862,44	45,294222	34,706402	Метод спутниковых геодезических измерений (определений)	0,25
2 600	5 008 835,87	5 237 861,73	45,294160	34,706394	Метод спутниковых геодезических измерений (определений)	0,25
2 601	5 008 823,42	5 237 861,60	45,294048	34,706394	Метод спутниковых геодезических измерений (определений)	0,25
2 602	5 008 814,43	5 237 860,44	45,293967	34,706380	Метод спутниковых геодезических измерений (определений)	0,25
2 603	5 008 805,11	5 237 859,95	45,293883	34,706375	Метод спутниковых геодезических измерений (определений)	0,25
2 604	5 008 794,54	5 237 860,47	45,293788	34,706383	Метод спутниковых геодезических измерений (определений)	0,25
2 605	5 008 786,65	5 237 860,53	45,293717	34,706385	Метод спутниковых геодезических измерений (определений)	0,25

(1)	(2)	(3)	(4)	(5)	(6)	(7)
2 606	5 008 779,43	5 237 859,45	45,293652	34,706372	Метод спутниковых геодезических измерений (определений)	0,25
2 607	5 008 772,12	5 237 857,34	45,293586	34,706346	Метод спутниковых геодезических измерений (определений)	0,25
2 608	5 008 761,25	5 237 855,03	45,293488	34,706318	Метод спутниковых геодезических измерений (определений)	0,25
2 609	5 008 753,05	5 237 853,09	45,293414	34,706294	Метод спутниковых геодезических измерений (определений)	0,25
2 610	5 008 747,17	5 237 851,93	45,293361	34,706280	Метод спутниковых геодезических измерений (определений)	0,25
2 611	5 008 739,61	5 237 851,60	45,293293	34,706277	Метод спутниковых геодезических измерений (определений)	0,25
2 612	5 008 734,36	5 237 853,75	45,293246	34,706305	Метод спутниковых геодезических измерений (определений)	0,25
2 613	5 008 723,47	5 237 864,49	45,293149	34,706443	Метод спутниковых геодезических измерений (определений)	0,25
2 614	5 008 716,87	5 237 869,19	45,293090	34,706504	Метод спутниковых геодезических измерений (определений)	0,25
2 615	5 008 708,96	5 237 871,54	45,293019	34,706535	Метод спутниковых геодезических измерений (определений)	0,25
2 616	5 008 702,73	5 237 871,80	45,292963	34,706539	Метод спутниковых геодезических измерений (определений)	0,25
2 617	5 008 694,97	5 237 869,91	45,292893	34,706516	Метод спутниковых геодезических измерений (определений)	0,25
2 618	5 008 683,45	5 237 865,03	45,292789	34,706455	Метод спутниковых геодезических измерений (определений)	0,25
2 619	5 008 674,50	5 237 860,13	45,292708	34,706394	Метод спутниковых геодезических измерений (определений)	0,25
2 620	5 008 660,35	5 237 852,57	45,292580	34,706299	Метод спутниковых геодезических измерений (определений)	0,25
2 621	5 008 653,37	5 237 850,75	45,292517	34,706277	Метод спутниковых геодезических измерений (определений)	0,25

(1)	(2)	(3)	(4)	(5)	(6)	(7)
2 622	5 008 645,37	5 237 850,67	45,292445	34,706277	Метод спутниковых геодезических измерений (определений)	0,25
2 623	5 008 638,02	5 237 851,39	45,292379	34,706287	Метод спутниковых геодезических измерений (определений)	0,25
2 624	5 008 630,35	5 237 850,92	45,292310	34,706282	Метод спутниковых геодезических измерений (определений)	0,25
2 625	5 008 623,70	5 237 849,29	45,292250	34,706262	Метод спутниковых геодезических измерений (определений)	0,25
2 626	5 008 618,73	5 237 846,11	45,292205	34,706222	Метод спутниковых геодезических измерений (определений)	0,25
2 627	5 008 610,11	5 237 841,80	45,292127	34,706168	Метод спутниковых геодезических измерений (определений)	0,25
2 628	5 008 597,60	5 237 837,12	45,292014	34,706110	Метод спутниковых геодезических измерений (определений)	0,25
2 629	5 008 583,51	5 237 833,51	45,291887	34,706066	Метод спутниковых геодезических измерений (определений)	0,25
2 630	5 008 577,62	5 237 833,54	45,291834	34,706067	Метод спутниковых геодезических измерений (определений)	0,25
2 631	5 008 572,59	5 237 835,91	45,291789	34,706098	Метод спутниковых геодезических измерений (определений)	0,25
2 632	5 008 565,96	5 237 843,70	45,291730	34,706198	Метод спутниковых геодезических измерений (определений)	0,25
2 633	5 008 561,38	5 237 846,88	45,291689	34,706239	Метод спутниковых геодезических измерений (определений)	0,25
2 634	5 008 555,59	5 237 847,83	45,291637	34,706252	Метод спутниковых геодезических измерений (определений)	0,25
2 635	5 008 545,46	5 237 848,13	45,291546	34,706257	Метод спутниковых геодезических измерений (определений)	0,25
2 636	5 008 533,36	5 237 846,99	45,291437	34,706244	Метод спутниковых геодезических измерений (определений)	0,25
2 637	5 008 522,70	5 237 845,87	45,291341	34,706231	Метод спутниковых геодезических измерений (определений)	0,25

(1)	(2)	(3)	(4)	(5)	(6)	(7)
2 638	5 008 513,27	5 237 844,51	45,291256	34,706215	Метод спутниковых геодезических измерений (определений)	0,25
2 639	5 008 505,63	5 237 841,52	45,291187	34,706178	Метод спутниковых геодезических измерений (определений)	0,25
2 640	5 008 497,98	5 237 838,31	45,291118	34,706138	Метод спутниковых геодезических измерений (определений)	0,25
2 641	5 008 490,01	5 237 835,58	45,291046	34,706104	Метод спутниковых геодезических измерений (определений)	0,25
2 642	5 008 482,73	5 237 830,25	45,290980	34,706037	Метод спутниковых геодезических измерений (определений)	0,25
2 643	5 008 476,46	5 237 824,29	45,290923	34,705962	Метод спутниковых геодезических измерений (определений)	0,25
2 644	5 008 468,72	5 237 820,31	45,290853	34,705912	Метод спутниковых геодезических измерений (определений)	0,25
2 645	5 008 458,63	5 237 817,62	45,290762	34,705879	Метод спутниковых геодезических измерений (определений)	0,25
2 646	5 008 449,97	5 237 815,89	45,290684	34,705858	Метод спутниковых геодезических измерений (определений)	0,25
2 647	5 008 442,10	5 237 813,53	45,290613	34,705829	Метод спутниковых геодезических измерений (определений)	0,25
2 648	5 008 436,12	5 237 810,96	45,290559	34,705797	Метод спутниковых геодезических измерений (определений)	0,25
2 649	5 008 427,39	5 237 807,34	45,290480	34,705752	Метод спутниковых геодезических измерений (определений)	0,25
2 650	5 008 419,06	5 237 806,02	45,290405	34,705736	Метод спутниковых геодезических измерений (определений)	0,25
2 651	5 008 410,15	5 237 807,03	45,290325	34,705750	Метод спутниковых геодезических измерений (определений)	0,25
2 652	5 008 403,70	5 237 808,30	45,290267	34,705767	Метод спутниковых геодезических измерений (определений)	0,25
2 653	5 008 396,48	5 237 807,74	45,290202	34,705761	Метод спутниковых геодезических измерений (определений)	0,25

(1)	(2)	(3)	(4)	(5)	(6)	(7)
2 654	5 008 388,15	5 237 807,04	45,290127	34,705753	Метод спутниковых геодезических измерений (определений)	0,25
2 655	5 008 380,04	5 237 806,88	45,290054	34,705752	Метод спутниковых геодезических измерений (определений)	0,25
2 656	5 008 372,28	5 237 804,85	45,289984	34,705727	Метод спутниковых геодезических измерений (определений)	0,25
2 657	5 008 366,17	5 237 804,00	45,289929	34,705717	Метод спутниковых геодезических измерений (определений)	0,25
2 658	5 008 356,04	5 237 805,70	45,289838	34,705740	Метод спутниковых геодезических измерений (определений)	0,25
2 659	5 008 345,24	5 237 807,40	45,289741	34,705763	Метод спутниковых геодезических измерений (определений)	0,25
2 660	5 008 337,36	5 237 806,85	45,289670	34,705757	Метод спутниковых геодезических измерений (определений)	0,25
2 661	5 008 330,83	5 237 804,27	45,289611	34,705725	Метод спутниковых геодезических измерений (определений)	0,25
2 662	5 008 325,96	5 237 802,02	45,289567	34,705697	Метод спутниковых геодезических измерений (определений)	0,25
2 663	5 008 319,07	5 237 802,03	45,289505	34,705698	Метод спутниковых геодезических измерений (определений)	0,25
2 664	5 008 313,25	5 237 804,41	45,289453	34,705729	Метод спутниковых геодезических измерений (определений)	0,25
2 665	5 008 309,12	5 237 806,74	45,289416	34,705759	Метод спутниковых геодезических измерений (определений)	0,25
2 666	5 008 306,55	5 237 809,20	45,289393	34,705791	Метод спутниковых геодезических измерений (определений)	0,25
2 667	5 008 303,06	5 237 813,26	45,289362	34,705843	Метод спутниковых геодезических измерений (определений)	0,25
2 668	5 008 297,46	5 237 817,76	45,289312	34,705901	Метод спутниковых геодезических измерений (определений)	0,25
2 669	5 008 292,10	5 237 820,05	45,289264	34,705931	Метод спутниковых геодезических измерений (определений)	0,25

(1)	(2)	(3)	(4)	(5)	(6)	(7)
2 670	5 008 285,87	5 237 820,64	45,289208	34,705939	Метод спутниковых геодезических измерений (определений)	0,25
2 671	5 008 278,66	5 237 819,29	45,289143	34,705923	Метод спутниковых геодезических измерений (определений)	0,25
2 672	5 008 265,01	5 237 816,42	45,289020	34,705888	Метод спутниковых геодезических измерений (определений)	0,25
2 673	5 008 246,17	5 237 811,43	45,288850	34,705827	Метод спутниковых геодезических измерений (определений)	0,25
2 674	5 008 237,20	5 237 808,20	45,288769	34,705787	Метод спутниковых геодезических измерений (определений)	0,25
2 675	5 008 219,93	5 237 800,13	45,288613	34,705686	Метод спутниковых геодезических измерений (определений)	0,25
2 676	5 008 210,64	5 237 796,19	45,288529	34,705637	Метод спутниковых геодезических измерений (определений)	0,25
2 677	5 008 199,46	5 237 792,08	45,288428	34,705586	Метод спутниковых геодезических измерений (определений)	0,25
2 678	5 008 180,51	5 237 786,63	45,288257	34,705519	Метод спутниковых геодезических измерений (определений)	0,25
2 679	5 008 162,32	5 237 781,82	45,288093	34,705460	Метод спутниковых геодезических измерений (определений)	0,25
2 680	5 008 155,12	5 237 779,72	45,288028	34,705434	Метод спутниковых геодезических измерений (определений)	0,25
2 681	5 008 150,37	5 237 776,14	45,287985	34,705389	Метод спутниковых геодезических измерений (определений)	0,25
2 682	5 008 148,11	5 237 769,60	45,287964	34,705306	Метод спутниковых геодезических измерений (определений)	0,25
2 683	5 008 147,78	5 237 757,76	45,287960	34,705155	Метод спутниковых геодезических измерений (определений)	0,25
2 684	5 008 145,98	5 237 749,18	45,287943	34,705046	Метод спутниковых геодезических измерений (определений)	0,25
2 685	5 008 142,38	5 237 742,17	45,287910	34,704957	Метод спутниковых геодезических измерений (определений)	0,25

(1)	(2)	(3)	(4)	(5)	(6)	(7)
2 686	5 008 136,42	5 237 737,57	45,287856	34,704899	Метод спутниковых геодезических измерений (определений)	0,25
2 687	5 008 124,35	5 237 732,90	45,287747	34,704841	Метод спутниковых геодезических измерений (определений)	0,25
2 688	5 008 111,83	5 237 728,14	45,287634	34,704782	Метод спутниковых геодезических измерений (определений)	0,25
2 689	5 008 101,89	5 237 722,40	45,287544	34,704710	Метод спутниковых геодезических измерений (определений)	0,25
2 690	5 008 083,87	5 237 712,95	45,287381	34,704592	Метод спутниковых геодезических измерений (определений)	0,25
2 691	5 008 074,66	5 237 710,26	45,287298	34,704559	Метод спутниковых геодезических измерений (определений)	0,25
2 692	5 008 061,77	5 237 710,05	45,287182	34,704558	Метод спутниковых геодезических измерений (определений)	0,25
2 693	5 008 054,76	5 237 710,85	45,287119	34,704569	Метод спутниковых геодезических измерений (определений)	0,25
2 694	5 008 045,62	5 237 714,61	45,287037	34,704618	Метод спутниковых геодезических измерений (определений)	0,25
2 695	5 008 037,81	5 237 716,82	45,286967	34,704647	Метод спутниковых геодезических измерений (определений)	0,25
2 696	5 008 028,13	5 237 717,83	45,286880	34,704661	Метод спутниковых геодезических измерений (определений)	0,25
2 697	5 008 021,36	5 237 717,27	45,286819	34,704655	Метод спутниковых геодезических измерений (определений)	0,25
2 698	5 008 017,05	5 237 714,10	45,286780	34,704615	Метод спутниковых геодезических измерений (определений)	0,25
2 699	5 008 015,34	5 237 707,47	45,286764	34,704531	Метод спутниковых геодезических измерений (определений)	0,25
2 700	5 008 012,61	5 237 702,36	45,286739	34,704466	Метод спутниковых геодезических измерений (определений)	0,25
2 701	5 008 008,19	5 237 700,03	45,286699	34,704437	Метод спутниковых геодезических измерений (определений)	0,25

(1)	(2)	(3)	(4)	(5)	(6)	(7)
2 702	5 008 002,30	5 237 700,68	45,286646	34,704446	Метод спутниковых геодезических измерений (определений)	0,25
2 703	5 007 997,59	5 237 704,47	45,286604	34,704495	Метод спутниковых геодезических измерений (определений)	0,25
2 704	5 007 995,42	5 237 710,81	45,286585	34,704576	Метод спутниковых геодезических измерений (определений)	0,25
2 705	5 007 992,17	5 237 714,08	45,286557	34,704618	Метод спутниковых геодезических измерений (определений)	0,25
2 706	5 007 987,37	5 237 714,43	45,286513	34,704623	Метод спутниковых геодезических измерений (определений)	0,25
2 707	5 007 981,73	5 237 711,01	45,286462	34,704580	Метод спутниковых геодезических измерений (определений)	0,25
2 708	5 007 971,18	5 237 699,36	45,286366	34,704433	Метод спутниковых геодезических измерений (определений)	0,25
2 709	5 007 968,79	5 237 693,60	45,286344	34,704360	Метод спутниковых геодезических измерений (определений)	0,25
2 710	5 007 969,79	5 237 682,70	45,286352	34,704221	Метод спутниковых геодезических измерений (определений)	0,25
2 711	5 007 968,73	5 237 677,61	45,286342	34,704156	Метод спутниковых геодезических измерений (определений)	0,25
2 712	5 007 963,68	5 237 671,99	45,286296	34,704085	Метод спутниковых геодезических измерений (определений)	0,25
2 713	5 007 957,69	5 237 670,27	45,286242	34,704064	Метод спутниковых геодезических измерений (определений)	0,25
2 714	5 007 954,27	5 237 667,72	45,286211	34,704032	Метод спутниковых геодезических измерений (определений)	0,25
2 715	5 007 951,32	5 237 661,99	45,286184	34,703959	Метод спутниковых геодезических измерений (определений)	0,25
2 716	5 007 946,93	5 237 657,05	45,286144	34,703897	Метод спутниковых геодезических измерений (определений)	0,25
2 717	5 007 925,61	5 237 643,03	45,285951	34,703721	Метод спутниковых геодезических измерений (определений)	0,25

(1)	(2)	(3)	(4)	(5)	(6)	(7)
2 718	5 007 921,65	5 237 638,53	45,285915	34,703664	Метод спутниковых геодезических измерений (определений)	0,25
2 719	5 007 912,45	5 237 625,73	45,285831	34,703502	Метод спутниковых геодезических измерений (определений)	0,25
2 720	5 007 907,61	5 237 620,66	45,285787	34,703438	Метод спутниковых геодезических измерений (определений)	0,25
2 721	5 007 896,20	5 237 616,87	45,285684	34,703391	Метод спутниковых геодезических измерений (определений)	0,25
2 722	5 007 891,67	5 237 613,29	45,285643	34,703346	Метод спутниковых геодезических измерений (определений)	0,25
2 723	5 007 887,63	5 237 606,11	45,285606	34,703255	Метод спутниковых геодезических измерений (определений)	0,25
2 724	5 007 881,45	5 237 601,89	45,285550	34,703202	Метод спутниковых геодезических измерений (определений)	0,25
2 725	5 007 873,01	5 237 601,02	45,285474	34,703192	Метод спутниковых геодезических измерений (определений)	0,25
2 726	5 007 862,68	5 237 600,69	45,285381	34,703189	Метод спутниковых геодезических измерений (определений)	0,25
2 727	5 007 859,69	5 237 599,08	45,285354	34,703169	Метод спутниковых геодезических измерений (определений)	0,25
2 728	5 007 858,62	5 237 595,76	45,285344	34,703127	Метод спутниковых геодезических измерений (определений)	0,25
2 729	5 007 857,94	5 237 585,33	45,285337	34,702994	Метод спутниковых геодезических измерений (определений)	0,25
2 730	5 007 855,77	5 237 580,76	45,285317	34,702936	Метод спутниковых геодезических измерений (определений)	0,25
2 731	5 007 849,06	5 237 573,55	45,285256	34,702845	Метод спутниковых геодезических измерений (определений)	0,25
2 732	5 007 838,57	5 237 565,77	45,285161	34,702747	Метод спутниковых геодезических измерений (определений)	0,25
2 733	5 007 828,75	5 237 559,14	45,285072	34,702664	Метод спутниковых геодезических измерений (определений)	0,25

(1)	(2)	(3)	(4)	(5)	(6)	(7)
2 734	5 007 824,09	5 237 557,38	45,285030	34,702642	Метод спутниковых геодезических измерений (определений)	0,25
2 735	5 007 817,98	5 237 557,62	45,284975	34,702646	Метод спутниковых геодезических измерений (определений)	0,25
2 736	5 007 812,27	5 237 561,97	45,284924	34,702702	Метод спутниковых геодезических измерений (определений)	0,25
2 737	5 007 808,47	5 237 563,89	45,284890	34,702727	Метод спутниковых геодезических измерений (определений)	0,25
2 738	5 007 801,34	5 237 564,60	45,284826	34,702737	Метод спутниковых геодезических измерений (определений)	0,25
2 739	5 007 789,68	5 237 564,27	45,284721	34,702734	Метод спутниковых геодезических измерений (определений)	0,25
2 740	5 007 767,37	5 237 560,97	45,284520	34,702695	Метод спутниковых геодезических измерений (определений)	0,25
2 741	5 007 762,39	5 237 558,80	45,284475	34,702668	Метод спутниковых геодезических измерений (определений)	0,25
2 742	5 007 757,52	5 237 556,49	45,284431	34,702639	Метод спутниковых геодезических измерений (определений)	0,25
2 743	5 007 753,29	5 237 556,36	45,284393	34,702638	Метод спутниковых геодезических измерений (определений)	0,25
2 744	5 007 749,71	5 237 560,02	45,284361	34,702685	Метод спутниковых геодезических измерений (определений)	0,25
2 745	5 007 748,17	5 237 568,94	45,284348	34,702799	Метод спутниковых геодезических измерений (определений)	0,25
2 746	5 007 748,25	5 237 583,32	45,284350	34,702982	Метод спутниковых геодезических измерений (определений)	0,25
2 747	5 007 746,59	5 237 594,34	45,284336	34,703123	Метод спутниковых геодезических измерений (определений)	0,25
2 748	5 007 743,72	5 237 602,79	45,284311	34,703231	Метод спутниковых геодезических измерений (определений)	0,25
2 749	5 007 739,46	5 237 606,85	45,284273	34,703283	Метод спутниковых геодезических измерений (определений)	0,25

(1)	(2)	(3)	(4)	(5)	(6)	(7)
2 750	5 007 735,45	5 237 607,90	45,284237	34,703297	Метод спутниковых геодезических измерений (определений)	0,25
2 751	5 007 731,90	5 237 606,91	45,284205	34,703285	Метод спутниковых геодезических измерений (определений)	0,25
2 752	5 007 724,63	5 237 600,88	45,284139	34,703209	Метод спутниковых геодезических измерений (определений)	0,25
2 753	5 007 717,78	5 237 596,74	45,284077	34,703157	Метод спутниковых геодезических измерений (определений)	0,25
2 754	5 007 707,27	5 237 592,01	45,283982	34,703098	Метод спутниковых геодезических измерений (определений)	0,25
2 755	5 007 697,09	5 237 586,88	45,283890	34,703034	Метод спутниковых геодезических измерений (определений)	0,25
2 756	5 007 687,26	5 237 580,51	45,283801	34,702954	Метод спутниковых геодезических измерений (определений)	0,25
2 757	5 007 677,42	5 237 576,49	45,283712	34,702904	Метод спутниковых геодезических измерений (определений)	0,25
2 758	5 007 664,46	5 237 571,73	45,283595	34,702845	Метод спутниковых геодезических измерений (определений)	0,25
2 759	5 007 656,25	5 237 568,34	45,283521	34,702803	Метод спутниковых геодезических измерений (определений)	0,25
2 760	5 007 650,93	5 237 567,75	45,283473	34,702796	Метод спутниковых геодезических измерений (определений)	0,25
2 761	5 007 644,13	5 237 569,89	45,283412	34,702824	Метод спутниковых геодезических измерений (определений)	0,25
2 762	5 007 634,07	5 237 575,13	45,283322	34,702892	Метод спутниковых геодезических измерений (определений)	0,25
2 763	5 007 622,21	5 237 583,88	45,283216	34,703005	Метод спутниковых геодезических измерений (определений)	0,25
2 764	5 007 617,42	5 237 585,61	45,283173	34,703028	Метод спутниковых геодезических измерений (определений)	0,25
2 765	5 007 611,17	5 237 586,12	45,283117	34,703035	Метод спутниковых геодезических измерений (определений)	0,25

(1)	(2)	(3)	(4)	(5)	(6)	(7)
2 766	5 007 603,38	5 237 588,39	45,283047	34,703065	Метод спутниковых геодезических измерений (определений)	0,25
2 767	5 007 586,61	5 237 598,42	45,282897	34,703195	Метод спутниковых геодезических измерений (определений)	0,25
2 768	5 007 571,27	5 237 610,12	45,282760	34,703346	Метод спутниковых геодезических измерений (определений)	0,25
2 769	5 007 563,87	5 237 615,53	45,282694	34,703416	Метод спутниковых геодезических измерений (определений)	0,25
2 770	5 007 559,59	5 237 621,62	45,282656	34,703494	Метод спутниковых геодезических измерений (определений)	0,25
2 771	5 007 556,37	5 237 632,80	45,282628	34,703637	Метод спутниковых геодезических измерений (определений)	0,25
2 772	5 007 553,40	5 237 640,85	45,282602	34,703740	Метод спутниковых геодезических измерений (определений)	0,25
2 773	5 007 547,53	5 237 649,75	45,282550	34,703854	Метод спутниковых геодезических измерений (определений)	0,25
2 774	5 007 542,65	5 237 660,77	45,282507	34,703995	Метод спутниковых геодезических измерений (определений)	0,25
2 775	5 007 538,99	5 237 670,76	45,282475	34,704123	Метод спутниковых геодезических измерений (определений)	0,25
2 776	5 007 535,39	5 237 675,99	45,282443	34,704190	Метод спутниковых геодезических измерений (определений)	0,25
2 777	5 007 530,90	5 237 679,16	45,282403	34,704231	Метод спутниковых геодезических измерений (определений)	0,25
2 778	5 007 527,42	5 237 683,85	45,282372	34,704291	Метод спутниковых геодезических измерений (определений)	0,25
2 779	5 007 524,35	5 237 690,31	45,282345	34,704374	Метод спутниковых геодезических измерений (определений)	0,25
2 780	5 007 520,97	5 237 693,66	45,282315	34,704417	Метод спутниковых геодезических измерений (определений)	0,25
2 781	5 007 516,31	5 237 694,02	45,282273	34,704422	Метод спутниковых геодезических измерений (определений)	0,25

(1)	(2)	(3)	(4)	(5)	(6)	(7)
2 782	5 007 507,78	5 237 690,63	45,282196	34,704380	Метод спутниковых геодезических измерений (определений)	0,25
2 783	5 007 501,49	5 237 686,73	45,282139	34,704331	Метод спутниковых геодезических измерений (определений)	0,25
2 784	5 007 497,75	5 237 682,68	45,282105	34,704280	Метод спутниковых геодезических измерений (определений)	0,25
2 785	5 007 493,74	5 237 672,22	45,282068	34,704147	Метод спутниковых геодезических измерений (определений)	0,25
2 786	5 007 490,25	5 237 664,55	45,282036	34,704050	Метод спутниковых геодезических измерений (определений)	0,25
2 787	5 007 487,79	5 237 655,60	45,282013	34,703936	Метод спутниковых геодезических измерений (определений)	0,25
2 788	5 007 485,15	5 237 652,27	45,281989	34,703894	Метод спутниковых геодезических измерений (определений)	0,25
2 789	5 007 480,72	5 237 651,20	45,281949	34,703881	Метод спутниковых геодезических измерений (определений)	0,25
2 790	5 007 473,03	5 237 652,38	45,281880	34,703897	Метод спутниковых геодезических измерений (определений)	0,25
2 791	5 007 461,77	5 237 656,90	45,281779	34,703956	Метод спутниковых геодезических измерений (определений)	0,25
2 792	5 007 452,85	5 237 659,89	45,281699	34,703995	Метод спутниковых геодезических измерений (определений)	0,25
2 793	5 007 446,28	5 237 660,67	45,281640	34,704006	Метод спутниковых геодезических измерений (определений)	0,25
2 794	5 007 426,16	5 237 660,25	45,281459	34,704003	Метод спутниковых геодезических измерений (определений)	0,25
2 795	5 007 406,73	5 237 659,26	45,281284	34,703993	Метод спутниковых геодезических измерений (определений)	0,25
2 796	5 007 399,30	5 237 657,07	45,281217	34,703966	Метод спутниковых геодезических измерений (определений)	0,25
2 797	5 007 392,32	5 237 654,71	45,281154	34,703937	Метод спутниковых геодезических измерений (определений)	0,25

(1)	(2)	(3)	(4)	(5)	(6)	(7)
2 798	5 007 385,55	5 237 654,34	45,281093	34,703933	Метод спутниковых геодезических измерений (определений)	0,25
2 799	5 007 378,52	5 237 656,24	45,281030	34,703958	Метод спутниковых геодезических измерений (определений)	0,25
2 800	5 007 372,39	5 237 657,20	45,280975	34,703971	Метод спутниковых геодезических измерений (определений)	0,25
2 801	5 007 365,28	5 237 656,90	45,280911	34,703968	Метод спутниковых геодезических измерений (определений)	0,25
2 802	5 007 360,19	5 237 655,10	45,280865	34,703946	Метод спутниковых геодезических измерений (определений)	0,25
2 803	5 007 356,79	5 237 651,23	45,280834	34,703897	Метод спутниковых геодезических измерений (определений)	0,25
2 804	5 007 352,91	5 237 649,72	45,280799	34,703878	Метод спутниковых геодезических измерений (определений)	0,25
2 805	5 007 346,34	5 237 650,59	45,280740	34,703890	Метод спутниковых геодезических измерений (определений)	0,25
2 806	5 007 336,59	5 237 649,31	45,280652	34,703875	Метод спутниковых геодезических измерений (определений)	0,25
2 807	5 007 326,49	5 237 645,45	45,280561	34,703827	Метод спутниковых геодезических измерений (определений)	0,25
2 808	5 007 319,77	5 237 641,06	45,280500	34,703772	Метод спутниковых геодезических измерений (определений)	0,25
2 809	5 007 311,27	5 237 633,91	45,280423	34,703682	Метод спутниковых геодезических измерений (определений)	0,25
2 810	5 007 307,42	5 237 629,95	45,280388	34,703632	Метод спутниковых геодезических измерений (определений)	0,25
2 811	5 007 304,54	5 237 629,13	45,280362	34,703622	Метод спутниковых геодезических измерений (определений)	0,25
2 812	5 007 301,76	5 237 629,81	45,280337	34,703631	Метод спутниковых геодезических измерений (определений)	0,25
2 813	5 007 299,50	5 237 633,32	45,280317	34,703676	Метод спутниковых геодезических измерений (определений)	0,25

(1)	(2)	(3)	(4)	(5)	(6)	(7)
2 814	5 007 298,00	5 237 639,60	45,280304	34,703756	Метод спутниковых геодезических измерений (определений)	0,25
2 815	5 007 295,42	5 237 641,21	45,280281	34,703777	Метод спутниковых геодезических измерений (определений)	0,25
2 816	5 007 290,77	5 237 640,29	45,280239	34,703766	Метод спутниковых геодезических измерений (определений)	0,25
2 817	5 007 288,35	5 237 637,53	45,280217	34,703731	Метод спутниковых геодезических измерений (определений)	0,25
2 818	5 007 284,80	5 237 636,48	45,280185	34,703718	Метод спутниковых геодезических измерений (определений)	0,25
2 819	5 007 281,12	5 237 637,31	45,280152	34,703729	Метод спутниковых геодезических измерений (определений)	0,25
2 820	5 007 279,02	5 237 636,42	45,280133	34,703718	Метод спутниковых геодезических измерений (определений)	0,25
2 821	5 007 277,72	5 237 632,56	45,280121	34,703669	Метод спутниковых геодезических измерений (определений)	0,25
2 822	5 007 278,34	5 237 625,99	45,280126	34,703585	Метод спутниковых геодезических измерений (определений)	0,25
2 823	5 007 277,41	5 237 618,97	45,280117	34,703496	Метод спутниковых геодезических измерений (определений)	0,25
2 824	5 007 273,57	5 237 613,77	45,280082	34,703430	Метод спутниковых геодезических измерений (определений)	0,25
2 825	5 007 266,59	5 237 611,81	45,280019	34,703406	Метод спутниковых геодезических измерений (определений)	0,25
2 826	5 007 258,80	5 237 612,77	45,279949	34,703419	Метод спутниковых геодезических измерений (определений)	0,25
2 827	5 007 232,51	5 237 617,99	45,279713	34,703489	Метод спутниковых геодезических измерений (определений)	0,25
2 828	5 007 225,62	5 237 618,09	45,279651	34,703491	Метод спутниковых геодезических измерений (определений)	0,25
2 829	5 007 215,86	5 237 616,81	45,279563	34,703476	Метод спутниковых геодезических измерений (определений)	0,25

(1)	(2)	(3)	(4)	(5)	(6)	(7)
2 830	5 007 206,89	5 237 614,21	45,279482	34,703444	Метод спутниковых геодезических измерений (определений)	0,25
2 831	5 007 200,89	5 237 613,44	45,279428	34,703435	Метод спутниковых геодезических измерений (определений)	0,25
2 832	5 007 195,31	5 237 615,34	45,279378	34,703460	Метод спутниковых геодезических измерений (определений)	0,25
2 833	5 007 191,04	5 237 620,01	45,279340	34,703520	Метод спутниковых геодезических измерений (определений)	0,25
2 834	5 007 190,97	5 237 626,76	45,279340	34,703606	Метод спутниковых геодезических измерений (определений)	0,25
2 835	5 007 196,01	5 237 635,37	45,279386	34,703715	Метод спутниковых геодезических измерений (определений)	0,25
2 836	5 007 196,74	5 237 640,55	45,279393	34,703781	Метод спутниковых геодезических измерений (определений)	0,25
2 837	5 007 194,80	5 237 644,99	45,279376	34,703838	Метод спутниковых геодезических измерений (определений)	0,25
2 838	5 007 181,73	5 237 651,16	45,279259	34,703918	Метод спутниковых геодезических измерений (определений)	0,25
2 839	5 007 174,61	5 237 652,11	45,279195	34,703931	Метод спутниковых геодезических измерений (определений)	0,25
2 840	5 007 169,72	5 237 652,06	45,279151	34,703931	Метод спутниковых геодезических измерений (определений)	0,25
2 841	5 007 166,52	5 237 650,31	45,279122	34,703909	Метод спутниковых геодезических измерений (определений)	0,25
2 842	5 007 165,22	5 237 645,58	45,279110	34,703849	Метод спутниковых геодезических измерений (определений)	0,25
2 843	5 007 161,82	5 237 642,18	45,279079	34,703806	Метод спутниковых геодезических измерений (определений)	0,25
2 844	5 007 156,71	5 237 641,65	45,279033	34,703800	Метод спутниковых геодезических измерений (определений)	0,25
2 845	5 007 148,23	5 237 644,62	45,278957	34,703839	Метод спутниковых геодезических измерений (определений)	0,25

(1)	(2)	(3)	(4)	(5)	(6)	(7)
2 846	5 007 116,75	5 237 658,83	45,278675	34,704024	Метод спутниковых геодезических измерений (определений)	0,25
2 847	5 007 111,82	5 237 662,62	45,278631	34,704073	Метод спутниковых геодезических измерений (определений)	0,25
2 848	5 007 104,03	5 237 674,01	45,278562	34,704219	Метод спутниковых геодезических измерений (определений)	0,25
2 849	5 007 103,07	5 237 681,86	45,278554	34,704319	Метод спутниковых геодезических измерений (определений)	0,25
2 850	5 007 101,16	5 237 684,18	45,278537	34,704349	Метод спутниковых геодезических измерений (определений)	0,25
2 851	5 007 098,27	5 237 683,85	45,278511	34,704345	Метод спутниковых геодезических измерений (определений)	0,25
2 852	5 007 097,18	5 237 681,32	45,278501	34,704313	Метод спутниковых геодезических измерений (определений)	0,25
2 853	5 007 098,00	5 237 676,78	45,278508	34,704255	Метод спутниковых геодезических измерений (определений)	0,25
2 854	5 007 097,82	5 237 672,29	45,278506	34,704198	Метод спутниковых геодезических измерений (определений)	0,25
2 855	5 007 095,42	5 237 668,28	45,278484	34,704147	Метод спутниковых геодезических измерений (определений)	0,25
2 856	5 007 085,68	5 237 663,64	45,278396	34,704089	Метод спутниковых геодезических измерений (определений)	0,25
2 857	5 007 082,83	5 237 660,21	45,278370	34,704046	Метод спутниковых геодезических измерений (определений)	0,25
2 858	5 007 078,30	5 237 657,20	45,278329	34,704008	Метод спутниковых геодезических измерений (определений)	0,25
2 859	5 007 072,96	5 237 657,55	45,278281	34,704013	Метод спутниковых геодезических измерений (определений)	0,25
2 860	5 007 068,26	5 237 660,78	45,278239	34,704055	Метод спутниковых геодезических измерений (определений)	0,25
2 861	5 007 063,81	5 237 661,30	45,278199	34,704062	Метод спутниковых геодезических измерений (определений)	0,25

(1)	(2)	(3)	(4)	(5)	(6)	(7)
2 862	5 007 056,72	5 237 659,82	45,278135	34,704044	Метод спутниковых геодезических измерений (определений)	0,25
2 863	5 007 048,82	5 237 659,09	45,278064	34,704036	Метод спутниковых геодезических измерений (определений)	0,25
2 864	5 007 041,38	5 237 659,89	45,277997	34,704047	Метод спутниковых геодезических измерений (определений)	0,25
2 865	5 007 035,38	5 237 659,60	45,277943	34,704044	Метод спутниковых геодезических измерений (определений)	0,25
2 866	5 007 030,73	5 237 657,66	45,277901	34,704020	Метод спутниковых геодезических измерений (определений)	0,25
2 867	5 007 027,31	5 237 653,79	45,277870	34,703971	Метод спутниковых геодезических измерений (определений)	0,25
2 868	5 007 023,49	5 237 647,71	45,277835	34,703894	Метод спутниковых геодезических измерений (определений)	0,25
2 869	5 007 019,74	5 237 644,68	45,277801	34,703856	Метод спутниковых геодезических измерений (определений)	0,25
2 870	5 007 014,41	5 237 643,78	45,277753	34,703845	Метод спутниковых геодезических измерений (определений)	0,25
2 871	5 006 990,82	5 237 646,85	45,277541	34,703887	Метод спутниковых геодезических измерений (определений)	0,25
2 872	5 006 984,80	5 237 648,51	45,277487	34,703909	Метод спутниковых геодезических измерений (определений)	0,25
2 873	5 006 979,76	5 237 652,93	45,277442	34,703966	Метод спутниковых геодезических измерений (определений)	0,25
2 874	5 006 976,37	5 237 658,77	45,277412	34,704041	Метод спутниковых геодезических измерений (определений)	0,25
2 875	5 006 973,59	5 237 669,99	45,277388	34,704184	Метод спутниковых геодезических измерений (определений)	0,25
2 876	5 006 971,18	5 237 677,56	45,277367	34,704281	Метод спутниковых геодезических измерений (определений)	0,25
2 877	5 006 966,86	5 237 687,40	45,277329	34,704407	Метод спутниковых геодезических измерений (определений)	0,25

(1)	(2)	(3)	(4)	(5)	(6)	(7)
2 878	5 006 964,11	5 237 696,25	45,277305	34,704520	Метод спутниковых геодезических измерений (определений)	0,25
2 879	5 006 961,38	5 237 701,95	45,277281	34,704593	Метод спутниковых геодезических измерений (определений)	0,25
2 880	5 006 955,41	5 237 709,11	45,277228	34,704685	Метод спутниковых геодезических измерений (определений)	0,25
2 881	5 006 949,57	5 237 715,57	45,277176	34,704768	Метод спутниковых геодезических измерений (определений)	0,25
2 882	5 006 943,70	5 237 725,09	45,277124	34,704890	Метод спутниковых геодезических измерений (определений)	0,25
2 883	5 006 939,99	5 237 729,12	45,277091	34,704942	Метод спутниковых геодезических измерений (определений)	0,25
2 884	5 006 934,50	5 237 733,70	45,277042	34,705001	Метод спутниковых геодезических измерений (определений)	0,25
2 885	5 006 931,57	5 237 737,82	45,277016	34,705054	Метод спутниковых геодезических измерений (определений)	0,25
2 886	5 006 928,26	5 237 746,66	45,276987	34,705167	Метод спутниковых геодезических измерений (определений)	0,25
2 887	5 006 925,98	5 237 752,46	45,276967	34,705241	Метод спутниковых геодезических измерений (определений)	0,25
2 888	5 006 923,39	5 237 756,89	45,276944	34,705298	Метод спутниковых геодезических измерений (определений)	0,25
2 889	5 006 916,20	5 237 763,89	45,276880	34,705388	Метод спутниковых геодезических измерений (определений)	0,25
2 890	5 006 898,44	5 237 783,09	45,276722	34,705635	Метод спутниковых геодезических измерений (определений)	0,25
2 891	5 006 896,57	5 237 781,18	45,276705	34,705611	Метод спутниковых геодезических измерений (определений)	0,25
2 892	5 006 894,83	5 237 777,18	45,276689	34,705560	Метод спутниковых геодезических измерений (определений)	0,25
2 893	5 006 893,55	5 237 772,14	45,276677	34,705496	Метод спутниковых геодезических измерений (определений)	0,25

(1)	(2)	(3)	(4)	(5)	(6)	(7)
2 894	5 006 889,44	5 237 750,20	45,276638	34,705217	Метод спутниковых геодезических измерений (определений)	0,25
2 895	5 006 886,33	5 237 737,69	45,276609	34,705058	Метод спутниковых геодезических измерений (определений)	0,25
2 896	5 006 882,61	5 237 732,65	45,276575	34,704994	Метод спутниковых геодезических измерений (определений)	0,25
2 897	5 006 876,52	5 237 729,82	45,276520	34,704959	Метод спутниковых геодезических измерений (определений)	0,25
2 898	5 006 869,41	5 237 729,52	45,276456	34,704956	Метод спутниковых геодезических измерений (определений)	0,25
2 899	5 006 862,83	5 237 731,81	45,276397	34,704986	Метод спутниковых геодезических измерений (определений)	0,25
2 900	5 006 851,87	5 237 737,83	45,276299	34,705064	Метод спутниковых геодезических измерений (определений)	0,25
2 901	5 006 837,69	5 237 745,68	45,276172	34,705166	Метод спутниковых геодезических измерений (определений)	0,25
2 902	5 006 822,49	5 237 753,70	45,276036	34,705270	Метод спутниковых геодезических измерений (определений)	0,25
2 903	5 006 803,83	5 237 763,26	45,275869	34,705394	Метод спутниковых геодезических измерений (определений)	0,25
2 904	5 006 785,19	5 237 772,40	45,275702	34,705513	Метод спутниковых геодезических измерений (определений)	0,25
2 905	5 006 771,44	5 237 779,41	45,275579	34,705604	Метод спутниковых геодезических измерений (определений)	0,25
2 906	5 006 758,15	5 237 785,87	45,275460	34,705688	Метод спутниковых геодезических измерений (определений)	0,25
2 907	5 006 746,53	5 237 791,48	45,275356	34,705761	Метод спутниковых геодезических измерений (определений)	0,25
2 908	5 006 729,91	5 237 799,09	45,275207	34,705860	Метод спутниковых геодезических измерений (определений)	0,25
2 909	5 006 719,96	5 237 803,23	45,275118	34,705914	Метод спутниковых геодезических измерений (определений)	0,25

(1)	(2)	(3)	(4)	(5)	(6)	(7)
2 910	5 006 714,03	5 237 807,80	45,275065	34,705973	Метод спутниковых геодезических измерений (определений)	0,25
2 911	5 006 708,85	5 237 814,99	45,275019	34,706065	Метод спутниковых геодезических измерений (определений)	0,25
2 912	5 006 704,77	5 237 822,63	45,274983	34,706163	Метод спутниковых геодезических измерений (определений)	0,25
2 913	5 006 704,27	5 237 827,48	45,274979	34,706225	Метод спутниковых геодезических измерений (определений)	0,25
2 914	5 006 705,57	5 237 832,13	45,274991	34,706284	Метод спутниковых геодезических измерений (определений)	0,25
2 915	5 006 704,86	5 237 836,50	45,274985	34,706340	Метод спутниковых геодезических измерений (определений)	0,25
2 916	5 006 700,60	5 237 840,08	45,274947	34,706386	Метод спутниковых геодезических измерений (определений)	0,25
2 917	5 006 696,82	5 237 839,82	45,274913	34,706383	Метод спутниковых геодезических измерений (определений)	0,25
2 918	5 006 693,97	5 237 835,86	45,274887	34,706333	Метод спутниковых геодезических измерений (определений)	0,25
2 919	5 006 689,76	5 237 835,20	45,274849	34,706325	Метод спутниковых геодезических измерений (определений)	0,25
2 920	5 006 681,25	5 237 841,16	45,274773	34,706402	Метод спутниковых геодезических измерений (определений)	0,25
2 921	5 006 678,43	5 237 845,29	45,274748	34,706455	Метод спутниковых геодезических измерений (определений)	0,25
2 922	5 006 678,58	5 237 851,79	45,274750	34,706538	Метод спутниковых геодезических измерений (определений)	0,25
2 923	5 006 682,94	5 237 860,69	45,274790	34,706651	Метод спутниковых геодезических измерений (определений)	0,25
2 924	5 006 683,54	5 237 867,85	45,274796	34,706742	Метод спутниковых геодезических измерений (определений)	0,25
2 925	5 006 681,16	5 237 873,79	45,274775	34,706818	Метод спутниковых геодезических измерений (определений)	0,25

(1)	(2)	(3)	(4)	(5)	(6)	(7)
2 926	5 006 673,18	5 237 881,79	45,274704	34,706921	Метод спутниковых геодезических измерений (определений)	0,25
2 927	5 006 660,19	5 237 892,34	45,274588	34,707057	Метод спутниковых геодезических измерений (определений)	0,25
2 928	5 006 645,62	5 237 902,96	45,274458	34,707194	Метод спутниковых геодезических измерений (определений)	0,25
2 929	5 006 632,65	5 237 911,85	45,274342	34,707309	Метод спутниковых геодезических измерений (определений)	0,25
2 930	5 006 621,83	5 237 915,04	45,274245	34,707351	Метод спутниковых геодезических измерений (определений)	0,25
2 931	5 006 613,59	5 237 916,60	45,274171	34,707372	Метод спутниковых геодезических измерений (определений)	0,25
2 932	5 006 600,33	5 237 919,69	45,274052	34,707413	Метод спутниковых геодезических измерений (определений)	0,25
2 933	5 006 594,42	5 237 921,67	45,273999	34,707439	Метод спутниковых геодезических измерений (определений)	0,25
2 934	5 006 586,64	5 237 922,86	45,273929	34,707455	Метод спутниковых геодезических измерений (определений)	0,25
2 935	5 006 579,30	5 237 922,40	45,273863	34,707450	Метод спутниковых геодезических измерений (определений)	0,25
2 936	5 006 571,30	5 237 921,44	45,273791	34,707439	Метод спутниковых геодезических измерений (определений)	0,25
2 937	5 006 562,86	5 237 921,84	45,273715	34,707445	Метод спутниковых геодезических измерений (определений)	0,25
2 938	5 006 555,71	5 237 925,30	45,273651	34,707490	Метод спутниковых геодезических измерений (определений)	0,25
2 939	5 006 549,88	5 237 930,27	45,273599	34,707554	Метод спутниковых геодезических измерений (определений)	0,25
2 940	5 006 545,07	5 237 933,59	45,273556	34,707597	Метод спутниковых геодезических измерений (определений)	0,25
2 941	5 006 539,62	5 237 934,41	45,273507	34,707608	Метод спутниковых геодезических измерений (определений)	0,25

(1)	(2)	(3)	(4)	(5)	(6)	(7)
2 942	5 006 534,69	5 237 938,11	45,273463	34,707656	Метод спутниковых геодезических измерений (определений)	0,25
2 943	5 006 529,37	5 237 947,78	45,273416	34,707780	Метод спутниковых геодезических измерений (определений)	0,25
2 944	5 006 516,41	5 237 976,95	45,273302	34,708153	Метод спутниковых геодезических измерений (определений)	0,25
2 945	5 006 514,46	5 237 983,44	45,273285	34,708236	Метод спутниковых геодезических измерений (определений)	0,25
2 946	5 006 514,12	5 237 995,21	45,273283	34,708386	Метод спутниковых геодезических измерений (определений)	0,25
2 947	5 006 512,60	5 238 002,34	45,273270	34,708477	Метод спутниковых геодезических измерений (определений)	0,25
2 948	5 006 504,03	5 238 015,73	45,273194	34,708649	Метод спутниковых геодезических измерений (определений)	0,25
2 949	5 006 499,13	5 238 027,87	45,273151	34,708804	Метод спутниковых геодезических измерений (определений)	0,25
2 950	5 006 496,31	5 238 031,91	45,273126	34,708856	Метод спутниковых геодезических измерений (определений)	0,25
2 951	5 006 490,93	5 238 036,09	45,273078	34,708910	Метод спутниковых геодезических измерений (определений)	0,25
2 952	5 006 488,55	5 238 040,78	45,273057	34,708970	Метод спутниковых геодезических измерений (определений)	0,25
2 953	5 006 471,08	5 238 043,05	45,272900	34,709001	Метод спутниковых геодезических измерений (определений)	0,25
2 954	5 006 461,97	5 238 042,95	45,272818	34,709001	Метод спутниковых геодезических измерений (определений)	0,25
2 955	5 006 455,68	5 238 050,26	45,272762	34,709095	Метод спутниковых геодезических измерений (определений)	0,25
2 956	5 006 448,08	5 238 054,12	45,272694	34,709145	Метод спутниковых геодезических измерений (определений)	0,25
2 957	5 006 439,04	5 238 057,17	45,272613	34,709185	Метод спутниковых геодезических измерений (определений)	0,25

(1)	(2)	(3)	(4)	(5)	(6)	(7)
2 958	5 006 429,37	5 238 057,94	45,272526	34,709196	Метод спутниковых геодезических измерений (определений)	0,25
2 959	5 006 408,83	5 238 055,86	45,272341	34,709172	Метод спутниковых геодезических измерений (определений)	0,25
2 960	5 006 396,94	5 238 054,72	45,272234	34,709159	Метод спутниковых геодезических измерений (определений)	0,25
2 961	5 006 386,37	5 238 056,33	45,272139	34,709181	Метод спутниковых геодезических измерений (определений)	0,25
2 962	5 006 380,56	5 238 059,42	45,272087	34,709221	Метод спутниковых геодезических измерений (определений)	0,25
2 963	5 006 368,90	5 238 069,58	45,271983	34,709352	Метод спутниковых геодезических измерений (определений)	0,25
2 964	5 006 361,29	5 238 074,76	45,271915	34,709419	Метод спутниковых геодезических измерений (определений)	0,25
2 965	5 006 357,90	5 238 080,24	45,271885	34,709489	Метод спутниковых геодезических измерений (определений)	0,25
2 966	5 006 357,84	5 238 086,12	45,271885	34,709564	Метод спутниковых геодезических измерений (определений)	0,25
2 967	5 006 360,13	5 238 091,17	45,271906	34,709628	Метод спутниковых геодезических измерений (определений)	0,25
2 968	5 006 367,53	5 238 096,02	45,271973	34,709689	Метод спутниковых геодезических измерений (определений)	0,25
2 969	5 006 362,53	5 238 106,42	45,271929	34,709822	Метод спутниковых геодезических измерений (определений)	0,25
2 970	5 006 357,11	5 238 115,61	45,271881	34,709940	Метод спутниковых геодезических измерений (определений)	0,25
2 971	5 006 352,14	5 238 124,51	45,271837	34,710054	Метод спутниковых геодезических измерений (определений)	0,25
2 972	5 006 351,09	5 238 127,72	45,271828	34,710095	Метод спутниковых геодезических измерений (определений)	0,25
2 973	5 006 349,63	5 238 129,83	45,271815	34,710122	Метод спутниковых геодезических измерений (определений)	0,25

(1)	(2)	(3)	(4)	(5)	(6)	(7)
2 974	5 006 339,53	5 238 140,49	45,271725	34,710259	Метод спутниковых геодезических измерений (определений)	0,25
2 975	5 006 332,01	5 238 147,00	45,271658	34,710343	Метод спутниковых геодезических измерений (определений)	0,25
2 976	5 006 322,93	5 238 155,79	45,271577	34,710456	Метод спутниковых геодезических измерений (определений)	0,25
2 977	5 006 312,18	5 238 164,61	45,271481	34,710570	Метод спутниковых геодезических измерений (определений)	0,25
2 978	5 006 309,38	5 238 166,48	45,271456	34,710594	Метод спутниковых геодезических измерений (определений)	0,25
2 979	5 006 306,03	5 238 167,24	45,271426	34,710604	Метод спутниковых геодезических измерений (определений)	0,25
2 980	5 006 292,59	5 238 166,40	45,271305	34,710595	Метод спутниковых геодезических измерений (определений)	0,25
2 981	5 006 282,47	5 238 166,69	45,271214	34,710600	Метод спутниковых геодезических измерений (определений)	0,25
2 982	5 006 273,81	5 238 165,74	45,271136	34,710589	Метод спутниковых геодезических измерений (определений)	0,25
2 983	5 006 264,72	5 238 163,69	45,271054	34,710564	Метод спутниковых геодезических измерений (определений)	0,25
2 984	5 006 256,71	5 238 164,07	45,270982	34,710570	Метод спутниковых геодезических измерений (определений)	0,25
2 985	5 006 249,46	5 238 166,83	45,270917	34,710606	Метод спутниковых геодезических измерений (определений)	0,25
2 986	5 006 244,31	5 238 170,31	45,270871	34,710651	Метод спутниковых геодезических измерений (определений)	0,25
2 987	5 006 238,69	5 238 176,55	45,270821	34,710731	Метод спутниковых геодезических измерений (определений)	0,25
2 988	5 006 233,28	5 238 185,11	45,270773	34,710841	Метод спутниковых геодезических измерений (определений)	0,25
2 989	5 006 230,66	5 238 190,91	45,270750	34,710915	Метод спутниковых геодезических измерений (определений)	0,25

(1)	(2)	(3)	(4)	(5)	(6)	(7)
2 990	5 006 228,09	5 238 193,54	45,270727	34,710949	Метод спутниковых геодезических измерений (определений)	0,25
2 991	5 006 224,62	5 238 195,09	45,270696	34,710969	Метод спутниковых геодезических измерений (определений)	0,25
2 992	5 006 212,40	5 238 195,42	45,270586	34,710975	Метод спутниковых геодезических измерений (определений)	0,25
2 993	5 006 200,94	5 238 195,71	45,270483	34,710980	Метод спутниковых геодезических измерений (определений)	0,25
2 994	5 006 195,83	5 238 195,51	45,270437	34,710978	Метод спутниковых геодезических измерений (определений)	0,25
2 995	5 006 191,05	5 238 195,29	45,270394	34,710976	Метод спутниковых геодезических измерений (определений)	0,25
2 996	5 006 186,62	5 238 193,45	45,270354	34,710953	Метод спутниковых геодезических измерений (определений)	0,25
2 997	5 006 181,99	5 238 190,12	45,270312	34,710911	Метод спутниковых геодезических измерений (определений)	0,25
2 998	5 006 178,58	5 238 186,48	45,270281	34,710865	Метод спутниковых геодезических измерений (определений)	0,25
2 999	5 006 175,38	5 238 184,64	45,270252	34,710842	Метод спутниковых геодезических измерений (определений)	0,25
3 000	5 006 171,16	5 238 184,42	45,270214	34,710840	Метод спутниковых геодезических измерений (определений)	0,25
3 001	5 006 166,47	5 238 185,79	45,270172	34,710858	Метод спутниковых геодезических измерений (определений)	0,25
3 002	5 006 161,88	5 238 189,05	45,270131	34,710900	Метод спутниковых геодезических измерений (определений)	0,25
3 003	5 006 157,96	5 238 191,75	45,270096	34,710935	Метод спутниковых геодезических измерений (определений)	0,25
3 004	5 006 151,16	5 238 194,59	45,270035	34,710972	Метод спутниковых геодезических измерений (определений)	0,25
3 005	5 006 142,23	5 238 197,90	45,269955	34,711015	Метод спутниковых геодезических измерений (определений)	0,25

(1)	(2)	(3)	(4)	(5)	(6)	(7)
3 006	5 006 134,30	5 238 201,88	45,269884	34,711067	Метод спутниковых геодезических измерений (определений)	0,25
3 007	5 006 128,04	5 238 206,37	45,269828	34,711125	Метод спутниковых геодезических измерений (определений)	0,25
3 008	5 006 124,55	5 238 210,44	45,269797	34,711177	Метод спутниковых геодезических измерений (определений)	0,25
3 009	5 006 120,72	5 238 216,28	45,269763	34,711252	Метод спутниковых геодезических измерений (определений)	0,25
3 010	5 006 118,57	5 238 220,72	45,269744	34,711309	Метод спутниковых геодезических измерений (определений)	0,25
3 011	5 006 117,73	5 238 226,14	45,269737	34,711378	Метод спутниковых геодезических измерений (определений)	0,25
3 012	5 006 117,56	5 238 232,27	45,269736	34,711456	Метод спутниковых геодезических измерений (определений)	0,25
3 013	5 006 117,06	5 238 237,13	45,269732	34,711518	Метод спутниковых геодезических измерений (определений)	0,25
3 014	5 006 115,57	5 238 241,79	45,269719	34,711578	Метод спутниковых геодезических измерений (определений)	0,25
3 015	5 006 111,12	5 238 253,14	45,269680	34,711723	Метод спутниковых геодезических измерений (определений)	0,25
3 016	5 006 108,98	5 238 256,57	45,269661	34,711767	Метод спутниковых геодезических измерений (определений)	0,25
3 017	5 006 106,95	5 238 258,66	45,269643	34,711794	Метод спутниковых геодезических измерений (определений)	0,25
3 018	5 006 101,61	5 238 260,03	45,269595	34,711812	Метод спутниковых геодезических измерений (определений)	0,25
3 019	5 006 097,48	5 238 261,79	45,269558	34,711835	Метод спутниковых геодезических измерений (определений)	0,25
3 020	5 006 092,65	5 238 267,09	45,269515	34,711903	Метод спутниковых геодезических измерений (определений)	0,25
3 021	5 006 088,46	5 238 275,30	45,269478	34,712008	Метод спутниковых геодезических измерений (определений)	0,25

(1)	(2)	(3)	(4)	(5)	(6)	(7)
3 022	5 006 082,21	5 238 289,84	45,269423	34,712194	Метод спутниковых геодезических измерений (определений)	0,25
3 023	5 006 076,87	5 238 301,71	45,269376	34,712346	Метод спутниковых геодезических измерений (определений)	0,25
3 024	5 006 073,48	5 238 306,94	45,269346	34,712413	Метод спутниковых геодезических измерений (определений)	0,25
3 025	5 006 069,78	5 238 309,64	45,269313	34,712448	Метод спутниковых геодезических измерений (определений)	0,25
3 026	5 006 063,87	5 238 311,79	45,269260	34,712476	Метод спутниковых геодезических измерений (определений)	0,25
3 027	5 006 056,09	5 238 312,19	45,269190	34,712482	Метод спутниковых геодезических измерений (определений)	0,25
3 028	5 006 042,76	5 238 311,58	45,269070	34,712476	Метод спутниковых геодезических измерений (определений)	0,25
3 029	5 006 031,21	5 238 310,45	45,268966	34,712463	Метод спутниковых геодезических измерений (определений)	0,25
3 030	5 006 024,99	5 238 310,39	45,268910	34,712463	Метод спутниковых геодезических измерений (определений)	0,25
3 031	5 006 018,86	5 238 311,34	45,268855	34,712476	Метод спутниковых геодезических измерений (определений)	0,25
3 032	5 006 012,08	5 238 310,88	45,268794	34,712471	Метод спутниковых геодезических измерений (определений)	0,25
3 033	5 006 006,43	5 238 309,41	45,268743	34,712453	Метод спутниковых геодезических измерений (определений)	0,25
3 034	5 006 000,68	5 238 306,71	45,268691	34,712419	Метод спутниковых геодезических измерений (определений)	0,25
3 035	5 005 995,38	5 238 303,35	45,268643	34,712377	Метод спутниковых геодезических измерений (определений)	0,25
3 036	5 005 989,99	5 238 298,12	45,268594	34,712311	Метод спутниковых геодезических измерений (определений)	0,25
3 037	5 005 976,23	5 238 283,38	45,268469	34,712125	Метод спутниковых геодезических измерений (определений)	0,25

(1)	(2)	(3)	(4)	(5)	(6)	(7)
3 038	5 005 971,60	5 238 279,24	45,268427	34,712073	Метод спутниковых геодезических измерений (определений)	0,25
3 039	5 005 966,83	5 238 277,56	45,268384	34,712052	Метод спутниковых геодезических измерений (определений)	0,25
3 040	5 005 959,17	5 238 277,96	45,268315	34,712058	Метод спутниковых геодезических измерений (определений)	0,25
3 041	5 005 952,34	5 238 282,53	45,268254	34,712117	Метод спутниковых геодезических измерений (определений)	0,25
3 042	5 005 947,95	5 238 288,68	45,268215	34,712196	Метод спутниковых геодезических измерений (определений)	0,25
3 043	5 005 947,44	5 238 294,94	45,268211	34,712276	Метод спутниковых геодезических измерений (определений)	0,25
3 044	5 005 949,95	5 238 300,31	45,268234	34,712344	Метод спутниковых геодезических измерений (определений)	0,25
3 045	5 005 957,00	5 238 306,64	45,268298	34,712424	Метод спутниковых геодезических измерений (определений)	0,25
3 046	5 005 961,60	5 238 313,61	45,268340	34,712512	Метод спутниковых геодезических измерений (определений)	0,25
3 047	5 005 962,54	5 238 319,67	45,268349	34,712589	Метод спутниковых геодезических измерений (определений)	0,25
3 048	5 005 960,71	5 238 324,82	45,268333	34,712655	Метод спутниковых геодезических измерений (определений)	0,25
3 049	5 005 954,10	5 238 329,56	45,268274	34,712716	Метод спутниковых геодезических измерений (определений)	0,25
3 050	5 005 942,84	5 238 334,00	45,268173	34,712774	Метод спутниковых геодезических измерений (определений)	0,25
3 051	5 005 936,36	5 238 338,40	45,268115	34,712831	Метод спутниковых геодезических измерений (определений)	0,25
3 052	5 005 925,19	5 238 342,36	45,268015	34,712883	Метод спутниковых геодезических измерений (определений)	0,25
3 053	5 005 921,20	5 238 341,25	45,267979	34,712869	Метод спутниковых геодезических измерений (определений)	0,25

(1)	(2)	(3)	(4)	(5)	(6)	(7)
3 054	5 005 918,36	5 238 336,27	45,267953	34,712806	Метод спутниковых геодезических измерений (определений)	0,25
3 055	5 005 914,40	5 238 332,84	45,267917	34,712763	Метод спутниковых геодезических измерений (определений)	0,25
3 056	5 005 906,64	5 238 330,25	45,267847	34,712731	Метод спутниковых геодезических измерений (определений)	0,25
3 057	5 005 893,41	5 238 330,92	45,267728	34,712741	Метод спутниковых геодезических измерений (определений)	0,25
3 058	5 005 884,30	5 238 330,60	45,267646	34,712738	Метод спутниковых геодезических измерений (определений)	0,25
3 059	5 005 867,44	5 238 327,36	45,267494	34,712699	Метод спутниковых геодезических измерений (определений)	0,25
3 060	5 005 860,68	5 238 324,32	45,267433	34,712661	Метод спутниковых геодезических измерений (определений)	0,25
3 061	5 005 856,72	5 238 320,76	45,267397	34,712616	Метод спутниковых геодезических измерений (определений)	0,25
3 062	5 005 851,64	5 238 317,26	45,267351	34,712572	Метод спутниковых геодезических измерений (определений)	0,25
3 063	5 005 845,99	5 238 315,85	45,267300	34,712555	Метод спутниковых геодезических измерений (определений)	0,25
3 064	5 005 832,28	5 238 318,00	45,267177	34,712584	Метод спутниковых геодезических измерений (определений)	0,25
3 065	5 005 824,25	5 238 320,89	45,267105	34,712622	Метод спутниковых геодезических измерений (определений)	0,25
3 066	5 005 816,35	5 238 321,85	45,267034	34,712635	Метод спутниковых геодезических измерений (определений)	0,25
3 067	5 005 810,60	5 238 320,53	45,266982	34,712619	Метод спутниковых геодезических измерений (определений)	0,25
3 068	5 005 803,81	5 238 320,86	45,266921	34,712624	Метод спутниковых геодезических измерений (определений)	0,25
3 069	5 005 797,78	5 238 323,63	45,266867	34,712660	Метод спутниковых геодезических измерений (определений)	0,25

(1)	(2)	(3)	(4)	(5)	(6)	(7)
3 070	5 005 775,35	5 238 333,07	45,266666	34,712783	Метод спутниковых геодезических измерений (определений)	0,25
3 071	5 005 769,67	5 238 334,03	45,266615	34,712796	Метод спутниковых геодезических измерений (определений)	0,25
3 072	5 005 749,88	5 238 334,54	45,266437	34,712805	Метод спутниковых геодезических измерений (определений)	0,25
3 073	5 005 739,45	5 238 333,11	45,266343	34,712788	Метод спутниковых геодезических измерений (определений)	0,25
3 074	5 005 718,92	5 238 329,61	45,266158	34,712746	Метод спутниковых геодезических измерений (определений)	0,25
3 075	5 005 711,94	5 238 326,94	45,266095	34,712713	Метод спутниковых геодезических измерений (определений)	0,25
3 076	5 005 705,55	5 238 321,80	45,266037	34,712648	Метод спутниковых геодезических измерений (определений)	0,25
3 077	5 005 701,40	5 238 313,81	45,265999	34,712547	Метод спутниковых геодезических измерений (определений)	0,25
3 078	5 005 699,04	5 238 305,40	45,265977	34,712440	Метод спутниковых геодезических измерений (определений)	0,25
3 079	5 005 698,92	5 238 295,51	45,265975	34,712314	Метод спутниковых геодезических измерений (определений)	0,25
3 080	5 005 701,64	5 238 277,65	45,265998	34,712086	Метод спутниковых геодезических измерений (определений)	0,25
3 081	5 005 702,07	5 238 268,84	45,266001	34,711974	Метод спутниковых геодезических измерений (определений)	0,25
3 082	5 005 705,95	5 238 257,43	45,266035	34,711828	Метод спутниковых геодезических измерений (определений)	0,25
3 083	5 005 706,45	5 238 252,32	45,266039	34,711763	Метод спутниковых геодезических измерений (определений)	0,25
3 084	5 005 705,52	5 238 245,24	45,266030	34,711673	Метод спутниковых геодезических измерений (определений)	0,25
3 085	5 005 705,83	5 238 236,01	45,266032	34,711555	Метод спутниковых геодезических измерений (определений)	0,25

(1)	(2)	(3)	(4)	(5)	(6)	(7)
3 086	5 005 707,91	5 238 227,47	45,266050	34,711446	Метод спутниковых геодезических измерений (определений)	0,25
3 087	5 005 712,06	5 238 212,36	45,266086	34,711253	Метод спутниковых геодезических измерений (определений)	0,25
3 088	5 005 714,98	5 238 198,01	45,266111	34,711070	Метод спутниковых геодезических измерений (определений)	0,25
3 089	5 005 717,43	5 238 174,89	45,266131	34,710775	Метод спутниковых геодезических измерений (определений)	0,25
3 090	5 005 719,82	5 238 168,70	45,266152	34,710696	Метод спутниковых геодезических измерений (определений)	0,25
3 091	5 005 721,01	5 238 162,04	45,266162	34,710611	Метод спутниковых геодезических измерений (определений)	0,25
3 092	5 005 718,74	5 238 154,56	45,266141	34,710516	Метод спутниковых геодезических измерений (определений)	0,25
3 093	5 005 719,33	5 238 150,90	45,266146	34,710469	Метод спутниковых геодезических измерений (определений)	0,25
3 094	5 005 722,46	5 238 149,35	45,266174	34,710449	Метод спутниковых геодезических измерений (определений)	0,25
3 095	5 005 728,35	5 238 148,87	45,266227	34,710442	Метод спутниковых геодезических измерений (определений)	0,25
3 096	5 005 733,04	5 238 146,23	45,266269	34,710408	Метод спутниковых геодезических измерений (определений)	0,25
3 097	5 005 740,46	5 238 138,78	45,266335	34,710312	Метод спутниковых геодезических измерений (определений)	0,25
3 098	5 005 745,10	5 238 130,58	45,266376	34,710207	Метод спутниковых геодезических измерений (определений)	0,25
3 099	5 005 747,43	5 238 120,48	45,266396	34,710078	Метод спутниковых геодезических измерений (определений)	0,25
3 100	5 005 748,19	5 238 109,58	45,266402	34,709939	Метод спутниковых геодезических измерений (определений)	0,25
3 101	5 005 745,96	5 238 099,98	45,266381	34,709817	Метод спутниковых геодезических измерений (определений)	0,25

(1)	(2)	(3)	(4)	(5)	(6)	(7)
3 102	5 005 740,57	5 238 092,08	45,266332	34,709717	Метод спутниковых геодезических измерений (определений)	0,25
3 103	5 005 731,88	5 238 083,99	45,266253	34,709615	Метод спутниковых геодезических измерений (определений)	0,25
3 104	5 005 719,31	5 238 074,12	45,266139	34,709491	Метод спутниковых геодезических измерений (определений)	0,25
3 105	5 005 703,40	5 238 063,99	45,265995	34,709364	Метод спутниковых геодезических измерений (определений)	0,25
3 106	5 005 692,99	5 238 059,65	45,265901	34,709310	Метод спутниковых геодезических измерений (определений)	0,25
3 107	5 005 683,47	5 238 056,37	45,265815	34,709269	Метод спутниковых геодезических измерений (определений)	0,25
3 108	5 005 676,07	5 238 051,97	45,265748	34,709214	Метод спутниковых геодезических измерений (определений)	0,25
3 109	5 005 668,75	5 238 049,22	45,265682	34,709180	Метод спутниковых геодезических измерений (определений)	0,25
3 110	5 005 660,32	5 238 048,51	45,265606	34,709172	Метод спутниковых геодезических измерений (определений)	0,25
3 111	5 005 654,63	5 238 050,43	45,265555	34,709197	Метод спутниковых геодезических измерений (определений)	0,25
3 112	5 005 649,46	5 238 056,40	45,265509	34,709274	Метод спутниковых геодезических измерений (определений)	0,25
3 113	5 005 640,61	5 238 062,31	45,265430	34,709350	Метод спутниковых геодезических измерений (определений)	0,25
3 114	5 005 628,57	5 238 066,74	45,265322	34,709408	Метод спутниковых геодезических измерений (определений)	0,25
3 115	5 005 618,11	5 238 068,49	45,265228	34,709432	Метод спутниковых геодезических измерений (определений)	0,25
3 116	5 005 612,78	5 238 067,43	45,265180	34,709419	Метод спутниковых геодезических измерений (определений)	0,25
3 117	5 005 609,70	5 238 063,95	45,265152	34,709375	Метод спутниковых геодезических измерений (определений)	0,25

(1)	(2)	(3)	(4)	(5)	(6)	(7)
3 118	5 005 608,34	5 238 055,77	45,265139	34,709271	Метод спутниковых геодезических измерений (определений)	0,25
3 119	5 005 605,80	5 238 043,26	45,265115	34,709112	Метод спутниковых геодезических измерений (определений)	0,25
3 120	5 005 601,33	5 238 033,57	45,265074	34,708989	Метод спутниковых геодезических измерений (определений)	0,25
3 121	5 005 594,73	5 238 026,05	45,265014	34,708894	Метод спутниковых геодезических измерений (определений)	0,25
3 122	5 005 584,59	5 238 018,50	45,264922	34,708799	Метод спутниковых геодезических измерений (определений)	0,25
3 123	5 005 573,78	5 238 010,00	45,264824	34,708692	Метод спутниковых геодезических измерений (определений)	0,25
3 124	5 005 562,17	5 238 003,21	45,264719	34,708607	Метод спутниковых геодезических измерений (определений)	0,25
3 125	5 005 551,75	5 238 000,51	45,264625	34,708574	Метод спутниковых геодезических измерений (определений)	0,25
3 126	5 005 539,53	5 237 999,77	45,264515	34,708566	Метод спутниковых геодезических измерений (определений)	0,25
3 127	5 005 517,52	5 238 000,97	45,264317	34,708584	Метод спутниковых геодезических измерений (определений)	0,25
3 128	5 005 510,75	5 238 000,33	45,264256	34,708577	Метод спутниковых геодезических измерений (определений)	0,25
3 129	5 005 505,31	5 237 998,16	45,264207	34,708550	Метод спутниковых геодезических измерений (определений)	0,25
3 130	5 005 490,65	5 237 997,79	45,264075	34,708547	Метод спутниковых геодезических измерений (определений)	0,25
3 131	5 005 486,40	5 237 999,70	45,264037	34,708572	Метод спутниковых геодезических измерений (определений)	0,25
3 132	5 005 483,60	5 238 002,19	45,264012	34,708604	Метод спутниковых геодезических измерений (определений)	0,25
3 133	5 005 479,14	5 238 003,16	45,263972	34,708617	Метод спутниковых геодезических измерений (определений)	0,25

(1)	(2)	(3)	(4)	(5)	(6)	(7)
3 134	5 005 465,93	5 238 001,96	45,263853	34,708603	Метод спутниковых геодезических измерений (определений)	0,25
3 135	5 005 457,25	5 238 001,87	45,263775	34,708603	Метод спутниковых геодезических измерений (определений)	0,25
3 136	5 005 447,23	5 238 004,74	45,263685	34,708641	Метод спутниковых геодезических измерений (определений)	0,25
3 137	5 005 439,08	5 238 007,80	45,263612	34,708681	Метод спутниковых геодезических измерений (определений)	0,25
3 138	5 005 433,30	5 238 008,13	45,263560	34,708686	Метод спутниковых геодезических измерений (определений)	0,25
3 139	5 005 428,20	5 238 006,90	45,263514	34,708671	Метод спутниковых геодезических измерений (определений)	0,25
3 140	5 005 419,82	5 238 000,86	45,263438	34,708595	Метод спутниковых геодезических измерений (определений)	0,25
3 141	5 005 413,72	5 237 998,76	45,263383	34,708569	Метод спутниковых геодезических измерений (определений)	0,25
3 142	5 005 404,83	5 237 998,19	45,263303	34,708563	Метод спутниковых геодезических измерений (определений)	0,25
3 143	5 005 400,30	5 237 995,66	45,263262	34,708531	Метод спутниковых геодезических измерений (определений)	0,25
3 144	5 005 397,02	5 237 990,91	45,263232	34,708471	Метод спутниковых геодезических измерений (определений)	0,25
3 145	5 005 395,09	5 237 983,66	45,263214	34,708379	Метод спутниковых геодезических измерений (определений)	0,25
3 146	5 005 395,95	5 237 975,58	45,263221	34,708276	Метод спутниковых геодезических измерений (определений)	0,25
3 147	5 005 400,25	5 237 967,23	45,263259	34,708169	Метод спутниковых геодезических измерений (определений)	0,25
3 148	5 005 407,90	5 237 958,43	45,263327	34,708056	Метод спутниковых геодезических измерений (определений)	0,25
3 149	5 005 412,09	5 237 949,86	45,263364	34,707946	Метод спутниковых геодезических измерений (определений)	0,25

(1)	(2)	(3)	(4)	(5)	(6)	(7)
3 150	5 005 418,62	5 237 930,85	45,263421	34,707703	Метод спутниковых геодезических измерений (определений)	0,25
3 151	5 005 420,83	5 237 920,42	45,263440	34,707570	Метод спутниковых геодезических измерений (определений)	0,25
3 152	5 005 421,35	5 237 913,75	45,263444	34,707485	Метод спутниковых геодезических измерений (определений)	0,25
3 153	5 005 423,94	5 237 909,71	45,263467	34,707433	Метод спутниковых геодезических измерений (определений)	0,25
3 154	5 005 432,01	5 237 902,33	45,263539	34,707338	Метод спутниковых геодезических измерений (определений)	0,25
3 155	5 005 437,75	5 237 894,84	45,263590	34,707242	Метод спутниковых геодезических измерений (определений)	0,25
3 156	5 005 440,27	5 237 887,27	45,263612	34,707145	Метод спутниковых геодезических измерений (определений)	0,25
3 157	5 005 440,81	5 237 877,92	45,263616	34,707026	Метод спутниковых геодезических измерений (определений)	0,25
3 158	5 005 439,26	5 237 865,50	45,263601	34,706868	Метод спутниковых геодезических измерений (определений)	0,25
3 159	5 005 436,33	5 237 858,26	45,263574	34,706776	Метод спутниковых геодезических измерений (определений)	0,25
3 160	5 005 431,70	5 237 854,04	45,263532	34,706723	Метод спутниковых геодезических измерений (определений)	0,25
3 161	5 005 421,75	5 237 849,70	45,263442	34,706669	Метод спутниковых геодезических измерений (определений)	0,25
3 162	5 005 418,13	5 237 845,59	45,263409	34,706617	Метод спутниковых геодезических измерений (определений)	0,25
3 163	5 005 416,42	5 237 838,20	45,263393	34,706523	Метод спутниковых геодезических измерений (определений)	0,25
3 164	5 005 419,32	5 237 814,75	45,263417	34,706224	Метод спутниковых геодезических измерений (определений)	0,25
3 165	5 005 423,17	5 237 806,31	45,263451	34,706116	Метод спутниковых геодезических измерений (определений)	0,25

(1)	(2)	(3)	(4)	(5)	(6)	(7)
3 166	5 005 425,60	5 237 797,06	45,263472	34,705998	Метод спутниковых геодезических измерений (определений)	0,25
3 167	5 005 427,85	5 237 783,04	45,263491	34,705819	Метод спутниковых геодезических измерений (определений)	0,25
3 168	5 005 430,02	5 237 776,79	45,263510	34,705739	Метод спутниковых геодезических измерений (определений)	0,25
3 169	5 005 431,10	5 237 768,86	45,263519	34,705638	Метод спутниковых геодезических измерений (определений)	0,25
3 170	5 005 430,86	5 237 759,85	45,263516	34,705523	Метод спутниковых геодезических измерений (определений)	0,25
3 171	5 005 428,37	5 237 752,53	45,263493	34,705430	Метод спутниковых геодезических измерений (определений)	0,25
3 172	5 005 427,79	5 237 743,56	45,263487	34,705316	Метод спутниковых геодезических измерений (определений)	0,25
3 173	5 005 428,17	5 237 728,33	45,263489	34,705122	Метод спутниковых геодезических измерений (определений)	0,25
3 174	5 005 429,63	5 237 715,72	45,263501	34,704961	Метод спутниковых геодезических измерений (определений)	0,25
3 175	5 005 433,25	5 237 708,13	45,263533	34,704864	Метод спутниковых геодезических измерений (определений)	0,25
3 176	5 005 438,29	5 237 704,64	45,263578	34,704819	Метод спутниковых геодезических измерений (определений)	0,25
3 177	5 005 445,53	5 237 702,94	45,263643	34,704796	Метод спутниковых геодезических измерений (определений)	0,25
3 178	5 005 450,47	5 237 698,27	45,263687	34,704736	Метод спутниковых геодезических измерений (определений)	0,25
3 179	5 005 452,20	5 237 691,05	45,263702	34,704644	Метод спутниковых геодезических измерений (определений)	0,25
3 180	5 005 450,83	5 237 683,83	45,263689	34,704552	Метод спутниковых геодезических измерений (определений)	0,25
3 181	5 005 445,56	5 237 677,16	45,263641	34,704468	Метод спутниковых геодезических измерений (определений)	0,25

(1)	(2)	(3)	(4)	(5)	(6)	(7)
3 182	5 005 444,06	5 237 672,07	45,263627	34,704403	Метод спутниковых геодезических измерений (определений)	0,25
3 183	5 005 443,68	5 237 665,00	45,263623	34,704313	Метод спутниковых геодезических измерений (определений)	0,25
3 184	5 005 441,20	5 237 657,12	45,263600	34,704213	Метод спутниковых геодезических измерений (определений)	0,25
3 185	5 005 435,37	5 237 651,58	45,263547	34,704143	Метод спутниковых геодезических измерений (определений)	0,25
3 186	5 005 427,40	5 237 648,59	45,263475	34,704106	Метод спутниковых геодезических измерений (определений)	0,25
3 187	5 005 414,91	5 237 640,53	45,263362	34,704005	Метод спутниковых геодезических измерений (определений)	0,25
3 188	5 005 403,07	5 237 635,46	45,263255	34,703942	Метод спутниковых геодезических измерений (определений)	0,25
3 189	5 005 383,34	5 237 630,27	45,263077	34,703878	Метод спутниковых геодезических измерений (определений)	0,25
3 190	5 005 358,61	5 237 624,68	45,262854	34,703810	Метод спутниковых геодезических измерений (определений)	0,25
3 191	5 005 334,31	5 237 620,91	45,262635	34,703765	Метод спутниковых геодезических измерений (определений)	0,25
3 192	5 005 324,11	5 237 617,67	45,262543	34,703725	Метод спутниковых геодезических измерений (определений)	0,25
3 193	5 005 315,35	5 237 615,83	45,262464	34,703703	Метод спутниковых геодезических измерений (определений)	0,25
3 194	5 005 306,34	5 237 616,54	45,262383	34,703713	Метод спутниковых геодезических измерений (определений)	0,25
3 195	5 005 298,74	5 237 620,39	45,262315	34,703763	Метод спутниковых геодезических измерений (определений)	0,25
3 196	5 005 291,55	5 237 628,26	45,262251	34,703864	Метод спутниковых геодезических измерений (определений)	0,25
3 197	5 005 286,08	5 237 631,08	45,262202	34,703901	Метод спутниковых геодезических измерений (определений)	0,25

(1)	(2)	(3)	(4)	(5)	(6)	(7)
3 198	5 005 279,75	5 237 630,26	45,262145	34,703891	Метод спутниковых геодезических измерений (определений)	0,25
3 199	5 005 272,78	5 237 626,18	45,262082	34,703840	Метод спутниковых геодезических измерений (определений)	0,25
3 200	5 005 262,14	5 237 612,17	45,261985	34,703663	Метод спутниковых геодезических измерений (определений)	0,25
3 201	5 005 236,42	5 237 571,96	45,261750	34,703154	Метод спутниковых геодезических измерений (определений)	0,25
3 202	5 005 233,60	5 237 565,04	45,261724	34,703066	Метод спутниковых геодезических измерений (определений)	0,25
3 203	5 005 233,20	5 237 560,57	45,261720	34,703009	Метод спутниковых геодезических измерений (определений)	0,25
3 204	5 005 230,82	5 237 554,81	45,261698	34,702936	Метод спутниковых геодезических измерений (определений)	0,25
3 205	5 005 225,95	5 237 552,02	45,261654	34,702901	Метод спутниковых геодезических измерений (определений)	0,25
3 206	5 005 219,50	5 237 551,64	45,261596	34,702897	Метод спутниковых геодезических измерений (определений)	0,25
3 207	5 005 212,70	5 237 553,92	45,261535	34,702927	Метод спутниковых геодезических измерений (определений)	0,25
3 208	5 005 204,31	5 237 559,98	45,261460	34,703005	Метод спутниковых геодезических измерений (определений)	0,25
3 209	5 005 200,07	5 237 561,72	45,261422	34,703028	Метод спутниковых геодезических измерений (определений)	0,25
3 210	5 005 191,52	5 237 560,92	45,261345	34,703019	Метод спутниковых геодезических измерений (определений)	0,25
3 211	5 005 183,10	5 237 557,87	45,261269	34,702981	Метод спутниковых геодезических измерений (определений)	0,25
3 212	5 005 180,02	5 237 554,13	45,261241	34,702934	Метод спутниковых геодезических измерений (определений)	0,25
3 213	5 005 174,80	5 237 542,56	45,261193	34,702787	Метод спутниковых геодезических измерений (определений)	0,25

(1)	(2)	(3)	(4)	(5)	(6)	(7)
3 214	5 005 171,20	5 237 536,39	45,261160	34,702709	Метод спутниковых геодезических измерений (определений)	0,25
3 215	5 005 160,61	5 237 527,36	45,261064	34,702595	Метод спутниковых геодезических измерений (определений)	0,25
3 216	5 005 140,98	5 237 512,63	45,260886	34,702410	Метод спутниковых геодезических измерений (определений)	0,25
3 217	5 005 131,94	5 237 503,81	45,260804	34,702299	Метод спутниковых геодезических измерений (определений)	0,25
3 218	5 005 127,11	5 237 497,97	45,260760	34,702225	Метод спутниковых геодезических измерений (определений)	0,25
3 219	5 005 117,73	5 237 481,15	45,260674	34,702012	Метод спутниковых геодезических измерений (определений)	0,25
3 220	5 005 114,06	5 237 469,67	45,260640	34,701866	Метод спутниковых геодезических измерений (определений)	0,25
3 221	5 005 107,33	5 237 452,96	45,260578	34,701654	Метод спутниковых геодезических измерений (определений)	0,25
3 222	5 005 100,30	5 237 433,73	45,260513	34,701410	Метод спутниковых геодезических измерений (определений)	0,25
3 223	5 005 094,28	5 237 424,89	45,260458	34,701298	Метод спутниковых геодезических измерений (определений)	0,25
3 224	5 005 091,46	5 237 417,57	45,260432	34,701205	Метод спутниковых геодезических измерений (определений)	0,25
3 225	5 005 085,90	5 237 405,64	45,260381	34,701054	Метод спутниковых геодезических измерений (определений)	0,25
3 226	5 005 081,53	5 237 398,92	45,260341	34,700969	Метод спутниковых геодезических измерений (определений)	0,25
3 227	5 005 081,92	5 237 392,75	45,260344	34,700890	Метод спутниковых геодезических измерений (определений)	0,25
3 228	5 005 084,74	5 237 388,84	45,260369	34,700840	Метод спутниковых геодезических измерений (определений)	0,25
3 229	5 005 088,69	5 237 383,14	45,260404	34,700767	Метод спутниковых геодезических измерений (определений)	0,25

(1)	(2)	(3)	(4)	(5)	(6)	(7)
3 230	5 005 090,08	5 237 377,81	45,260416	34,700699	Метод спутниковых геодезических измерений (определений)	0,25
3 231	5 005 088,92	5 237 371,62	45,260405	34,700620	Метод спутниковых геодезических измерений (определений)	0,25
3 232	5 005 081,76	5 237 363,77	45,260340	34,700521	Метод спутниковых геодезических измерений (определений)	0,25
3 233	5 005 074,28	5 237 355,67	45,260272	34,700419	Метод спутниковых геодезических измерений (определений)	0,25
3 234	5 005 068,14	5 237 347,76	45,260216	34,700319	Метод спутниковых геодезических измерений (определений)	0,25
3 235	5 005 064,02	5 237 338,23	45,260178	34,700198	Метод спутниковых геодезических измерений (определений)	0,25
3 236	5 005 062,03	5 237 325,79	45,260159	34,700040	Метод спутниковых геодезических измерений (определений)	0,25
3 237	5 005 062,12	5 237 316,70	45,260159	34,699924	Метод спутниковых геодезических измерений (определений)	0,25
3 238	5 005 060,08	5 237 308,83	45,260140	34,699824	Метод спутниковых геодезических измерений (определений)	0,25
3 239	5 005 055,06	5 237 299,14	45,260094	34,699701	Метод спутниковых геодезических измерений (определений)	0,25
3 240	5 005 051,81	5 237 291,56	45,260064	34,699605	Метод спутниковых геодезических измерений (определений)	0,25
3 241	5 005 048,66	5 237 284,38	45,260035	34,699514	Метод спутниковых геодезических измерений (определений)	0,25
3 242	5 005 044,14	5 237 279,64	45,259994	34,699454	Метод спутниковых геодезических измерений (определений)	0,25
3 243	5 005 035,30	5 237 273,91	45,259914	34,699382	Метод спутниковых геодезических измерений (определений)	0,25
3 244	5 005 028,09	5 237 272,48	45,259849	34,699365	Метод спутниковых геодезических измерений (определений)	0,25
3 245	5 005 019,97	5 237 273,44	45,259776	34,699378	Метод спутниковых геодезических измерений (определений)	0,25

(1)	(2)	(3)	(4)	(5)	(6)	(7)
3 246	5 005 014,97	5 237 273,40	45,259731	34,699378	Метод спутниковых геодезических измерений (определений)	0,25
3 247	5 005 011,00	5 237 270,52	45,259695	34,699342	Метод спутниковых геодезических измерений (определений)	0,25
3 248	5 005 006,32	5 237 260,42	45,259652	34,699214	Метод спутниковых геодезических измерений (определений)	0,25
3 249	5 005 001,87	5 237 250,09	45,259611	34,699083	Метод спутниковых геодезических измерений (определений)	0,25
3 250	5 004 995,07	5 237 240,84	45,259549	34,698966	Метод спутниковых геодезических измерений (определений)	0,25
3 251	5 004 988,51	5 237 228,85	45,259489	34,698814	Метод спутниковых геодезических измерений (определений)	0,25
3 252	5 004 982,49	5 237 219,44	45,259434	34,698695	Метод спутниковых геодезических измерений (определений)	0,25
3 253	5 004 976,77	5 237 214,12	45,259382	34,698628	Метод спутниковых геодезических измерений (определений)	0,25
3 254	5 004 969,34	5 237 212,33	45,259315	34,698606	Метод спутниковых геодезических измерений (определений)	0,25
3 255	5 004 962,12	5 237 213,13	45,259251	34,698617	Метод спутниковых геодезических измерений (определений)	0,25
3 256	5 004 951,76	5 237 214,50	45,259157	34,698636	Метод спутниковых геодезических измерений (определений)	0,25
3 257	5 004 942,97	5 237 213,95	45,259078	34,698630	Метод спутниковых геодезических измерений (определений)	0,25
3 258	5 004 935,56	5 237 211,59	45,259011	34,698601	Метод спутниковых геодезических измерений (определений)	0,25
3 259	5 004 924,27	5 237 206,93	45,258909	34,698543	Метод спутниковых геодезических измерений (определений)	0,25
3 260	5 004 914,96	5 237 204,01	45,258825	34,698507	Метод спутниковых геодезических измерений (определений)	0,25
3 261	5 004 897,22	5 237 199,46	45,258665	34,698451	Метод спутниковых геодезических измерений (определений)	0,25

(1)	(2)	(3)	(4)	(5)	(6)	(7)
3 262	5 004 881,02	5 237 196,12	45,258519	34,698411	Метод спутниковых геодезических измерений (определений)	0,25
3 263	5 004 871,13	5 237 195,98	45,258430	34,698410	Метод спутниковых геодезических измерений (определений)	0,25
3 264	5 004 861,57	5 237 197,20	45,258344	34,698427	Метод спутниковых геодезических измерений (определений)	0,25
3 265	5 004 851,10	5 237 198,74	45,258250	34,698448	Метод спутниковых геодезических измерений (определений)	0,25
3 266	5 004 843,44	5 237 198,44	45,258181	34,698445	Метод спутниковых геодезических измерений (определений)	0,25
3 267	5 004 836,35	5 237 196,56	45,258117	34,698422	Метод спутниковых геодезических измерений (определений)	0,25
3 268	5 004 829,48	5 237 193,98	45,258055	34,698390	Метод спутниковых геодезических измерений (определений)	0,25
3 269	5 004 823,61	5 237 191,41	45,258002	34,698358	Метод спутниковых геодезических измерений (определений)	0,25
3 270	5 004 817,62	5 237 190,80	45,257948	34,698351	Метод спутниковых геодезических измерений (определений)	0,25
3 271	5 004 811,16	5 237 191,36	45,257890	34,698359	Метод спутниковых геодезических измерений (определений)	0,25
3 272	5 004 790,85	5 237 199,87	45,257708	34,698470	Метод спутниковых геодезических измерений (определений)	0,25
3 273	5 004 783,16	5 237 202,30	45,257639	34,698502	Метод спутниковых геодезических измерений (определений)	0,25
3 274	5 004 774,48	5 237 203,24	45,257561	34,698515	Метод спутниковых геодезических измерений (определений)	0,25
3 275	5 004 757,35	5 237 203,77	45,257407	34,698524	Метод спутниковых геодезических измерений (определений)	0,25
3 276	5 004 751,58	5 237 203,32	45,257355	34,698519	Метод спутниковых геодезических измерений (определений)	0,25
3 277	5 004 745,89	5 237 204,76	45,257304	34,698538	Метод спутниковых геодезических измерений (определений)	0,25

(1)	(2)	(3)	(4)	(5)	(6)	(7)
3 278	5 004 741,09	5 237 208,42	45,257262	34,698585	Метод спутниковых геодезических измерений (определений)	0,25
3 279	5 004 734,84	5 237 210,30	45,257205	34,698610	Метод спутниковых геодезических измерений (определений)	0,25
3 280	5 004 720,50	5 237 211,18	45,257076	34,698623	Метод спутниковых геодезических измерений (определений)	0,25
3 281	5 004 714,29	5 237 209,56	45,257020	34,698603	Метод спутниковых геодезических измерений (определений)	0,25
3 282	5 004 697,80	5 237 201,31	45,256871	34,698500	Метод спутниковых геодезических измерений (определений)	0,25
3 283	5 004 685,85	5 237 196,48	45,256763	34,698440	Метод спутниковых геодезических измерений (определений)	0,25
3 284	5 004 648,42	5 237 183,07	45,256425	34,698274	Метод спутниковых геодезических измерений (определений)	0,25
3 285	5 004 641,89	5 237 179,71	45,256366	34,698232	Метод спутниковых геодезических измерений (определений)	0,25
3 286	5 004 630,98	5 237 170,67	45,256267	34,698118	Метод спутниковых геодезических измерений (определений)	0,25
3 287	5 004 615,68	5 237 155,20	45,256128	34,697923	Метод спутниковых геодезических измерений (определений)	0,25
3 288	5 004 606,97	5 237 147,73	45,256049	34,697829	Метод спутниковых геодезических измерений (определений)	0,25
3 289	5 004 602,26	5 237 140,71	45,256006	34,697740	Метод спутниковых геодезических измерений (определений)	0,25
3 290	5 004 598,68	5 237 131,48	45,255973	34,697623	Метод спутниковых геодезических измерений (определений)	0,25
3 291	5 004 594,87	5 237 125,23	45,255939	34,697544	Метод спутниковых геодезических измерений (определений)	0,25
3 292	5 004 589,80	5 237 119,75	45,255892	34,697475	Метод спутниковых геодезических измерений (определений)	0,25
3 293	5 004 580,64	5 237 113,87	45,255809	34,697401	Метод спутниковых геодезических измерений (определений)	0,25

(1)	(2)	(3)	(4)	(5)	(6)	(7)
3 294	5 004 560,20	5 237 101,65	45,255624	34,697248	Метод спутниковых геодезических измерений (определений)	0,25
3 295	5 004 536,66	5 237 087,77	45,255411	34,697074	Метод спутниковых геодезических измерений (определений)	0,25
3 296	5 004 514,90	5 237 073,73	45,255214	34,696898	Метод спутниковых геодезических измерений (определений)	0,25
3 297	5 004 478,19	5 237 053,64	45,254882	34,696647	Метод спутниковых геодезических измерений (определений)	0,25
3 298	5 004 438,28	5 237 033,46	45,254521	34,696395	Метод спутниковых геодезических измерений (определений)	0,25
3 299	5 004 402,54	5 237 017,25	45,254198	34,696193	Метод спутниковых геодезических измерений (определений)	0,25
3 300	5 004 345,24	5 236 990,14	45,253680	34,695855	Метод спутниковых геодезических измерений (определений)	0,25
3 301	5 004 334,83	5 236 985,57	45,253586	34,695798	Метод спутниковых геодезических измерений (определений)	0,25
3 302	5 004 302,39	5 236 973,80	45,253293	34,695652	Метод спутниковых геодезических измерений (определений)	0,25
3 303	5 004 292,97	5 236 970,54	45,253208	34,695612	Метод спутниковых геодезических измерений (определений)	0,25
3 304	5 004 276,77	5 236 967,24	45,253062	34,695572	Метод спутниковых геодезических измерений (определений)	0,25
3 305	5 004 236,69	5 236 963,31	45,252701	34,695527	Метод спутниковых геодезических измерений (определений)	0,25
3 306	5 004 226,23	5 236 963,68	45,252607	34,695533	Метод спутниковых геодезических измерений (определений)	0,25
3 307	5 004 215,89	5 236 964,60	45,252514	34,695546	Метод спутниковых геодезических измерений (определений)	0,25
3 308	5 004 207,21	5 236 965,79	45,252436	34,695562	Метод спутниковых геодезических измерений (определений)	0,25
3 309	5 004 196,33	5 236 965,03	45,252338	34,695554	Метод спутниковых геодезических измерений (определений)	0,25

(1)	(2)	(3)	(4)	(5)	(6)	(7)
3 310	5 004 180,91	5 236 961,51	45,252199	34,695511	Метод спутниковых геодезических измерений (определений)	0,25
3 311	5 004 152,24	5 236 949,69	45,251940	34,695364	Метод спутниковых геодезических измерений (определений)	0,25
3 312	5 004 130,25	5 236 936,67	45,251741	34,695201	Метод спутниковых геодезических измерений (определений)	0,25
3 313	5 004 117,87	5 236 930,58	45,251629	34,695125	Метод спутниковых геодезических измерений (определений)	0,25
3 314	5 004 104,57	5 236 925,81	45,251509	34,695066	Метод спутниковых геодезических измерений (определений)	0,25
3 315	5 004 073,78	5 236 915,84	45,251231	34,694943	Метод спутниковых геодезических измерений (определений)	0,25
3 316	5 004 055,47	5 236 911,42	45,251066	34,694889	Метод спутниковых геодезических измерений (определений)	0,25
3 317	5 004 027,97	5 236 906,90	45,250819	34,694835	Метод спутниковых геодезических измерений (определений)	0,25
3 318	5 003 997,56	5 236 900,95	45,250544	34,694763	Метод спутниковых геодезических измерений (определений)	0,25
3 319	5 003 984,58	5 236 898,56	45,250427	34,694734	Метод спутниковых геодезических измерений (определений)	0,25
3 320	5 003 962,19	5 236 893,14	45,250225	34,694668	Метод спутниковых геодезических измерений (определений)	0,25
3 321	5 003 948,32	5 236 890,08	45,250100	34,694631	Метод спутниковых геодезических измерений (определений)	0,25
3 322	5 003 933,67	5 236 888,70	45,249968	34,694615	Метод спутниковых геодезических измерений (определений)	0,25
3 323	5 003 913,89	5 236 887,39	45,249790	34,694601	Метод спутниковых геодезических измерений (определений)	0,25
3 324	5 003 903,43	5 236 888,57	45,249696	34,694617	Метод спутниковых геодезических измерений (определений)	0,25
3 325	5 003 882,03	5 236 895,25	45,249504	34,694705	Метод спутниковых геодезических измерений (определений)	0,25

(1)	(2)	(3)	(4)	(5)	(6)	(7)
3 326	5 003 873,46	5 236 896,66	45,249427	34,694724	Метод спутниковых геодезических измерений (определений)	0,25
3 327	5 003 861,78	5 236 896,77	45,249322	34,694727	Метод спутниковых геодезических измерений (определений)	0,25
3 328	5 003 851,69	5 236 894,55	45,249231	34,694700	Метод спутниковых геодезических измерений (определений)	0,25
3 329	5 003 832,85	5 236 888,93	45,249061	34,694631	Метод спутниковых геодезических измерений (определений)	0,25
3 330	5 003 819,68	5 236 883,40	45,248942	34,694562	Метод спутниковых геодезических измерений (определений)	0,25
3 331	5 003 802,17	5 236 878,90	45,248784	34,694507	Метод спутниковых геодезических измерений (определений)	0,25
3 332	5 003 791,42	5 236 875,34	45,248687	34,694463	Метод спутниковых геодезических измерений (определений)	0,25
3 333	5 003 783,89	5 236 872,53	45,248619	34,694428	Метод спутниковых геодезических измерений (определений)	0,25
3 334	5 003 776,00	5 236 871,57	45,248548	34,694417	Метод спутниковых геодезических измерений (определений)	0,25
3 335	5 003 767,56	5 236 871,71	45,248472	34,694420	Метод спутниковых геодезических измерений (определений)	0,25
3 336	5 003 758,67	5 236 870,78	45,248392	34,694409	Метод спутниковых геодезических измерений (определений)	0,25
3 337	5 003 749,48	5 236 868,40	45,248309	34,694380	Метод спутниковых геодезических измерений (определений)	0,25
3 338	5 003 723,19	5 236 863,05	45,248072	34,694315	Метод спутниковых геодезических измерений (определений)	0,25
3 339	5 003 702,33	5 236 859,31	45,247884	34,694270	Метод спутниковых геодезических измерений (определений)	0,25
3 340	5 003 692,46	5 236 857,48	45,247795	34,694248	Метод спутниковых геодезических измерений (определений)	0,25
3 341	5 003 679,67	5 236 857,10	45,247680	34,694245	Метод спутниковых геодезических измерений (определений)	0,25

(1)	(2)	(3)	(4)	(5)	(6)	(7)
3 342	5 003 624,22	5 236 857,03	45,247181	34,694251	Метод спутниковых геодезических измерений (определений)	0,25
3 343	5 003 609,32	5 236 857,02	45,247047	34,694253	Метод спутниковых геодезических измерений (определений)	0,25
3 344	5 003 595,55	5 236 856,74	45,246923	34,694251	Метод спутниковых геодезических измерений (определений)	0,25
3 345	5 003 579,77	5 236 854,78	45,246781	34,694228	Метод спутниковых геодезических измерений (определений)	0,25
3 346	5 003 559,93	5 236 850,11	45,246602	34,694171	Метод спутниковых геодезических измерений (определений)	0,25
3 347	5 003 540,53	5 236 844,80	45,246427	34,694106	Метод спутниковых геодезических измерений (определений)	0,25
3 348	5 003 531,66	5 236 842,82	45,246347	34,694082	Метод спутниковых геодезических измерений (определений)	0,25
3 349	5 003 521,33	5 236 842,40	45,246254	34,694078	Метод спутниковых геодезических измерений (определений)	0,25
3 350	5 003 510,31	5 236 843,96	45,246155	34,694099	Метод спутниковых геодезических измерений (определений)	0,25
3 351	5 003 499,86	5 236 844,31	45,246061	34,694105	Метод спутниковых геодезических измерений (определений)	0,25
3 352	5 003 493,73	5 236 845,35	45,246006	34,694119	Метод спутниковых геодезических измерений (определений)	0,25
3 353	5 003 487,26	5 236 847,89	45,245948	34,694152	Метод спутниковых геодезических измерений (определений)	0,25
3 354	5 003 480,12	5 236 849,76	45,245884	34,694177	Метод спутниковых геодезических измерений (определений)	0,25
3 355	5 003 474,00	5 236 850,72	45,245829	34,694190	Метод спутниковых геодезических измерений (определений)	0,25
3 356	5 003 467,24	5 236 850,20	45,245769	34,694184	Метод спутниковых геодезических измерений (определений)	0,25
3 357	5 003 459,47	5 236 848,32	45,245698	34,694161	Метод спутниковых геодезических измерений (определений)	0,25

(1)	(2)	(3)	(4)	(5)	(6)	(7)
3 358	5 003 451,07	5 236 844,14	45,245622	34,694109	Метод спутниковых геодезических измерений (определений)	0,25
3 359	5 003 445,08	5 236 841,90	45,245568	34,694081	Метод спутниковых геодезических измерений (определений)	0,25
3 360	5 003 436,76	5 236 840,71	45,245493	34,694067	Метод спутниковых геодезических измерений (определений)	0,25
3 361	5 003 401,32	5 236 839,03	45,245174	34,694050	Метод спутниковых геодезических измерений (определений)	0,25
3 362	5 003 359,20	5 236 838,44	45,244795	34,694048	Метод спутниковых геодезических измерений (определений)	0,25
3 363	5 003 342,20	5 236 837,39	45,244642	34,694037	Метод спутниковых геодезических измерений (определений)	0,25
3 364	5 003 332,66	5 236 835,89	45,244556	34,694019	Метод спутниковых геодезических измерений (определений)	0,25
3 365	5 003 324,57	5 236 833,85	45,244483	34,693994	Метод спутниковых геодезических измерений (определений)	0,25
3 366	5 003 318,91	5 236 833,57	45,244432	34,693991	Метод спутниковых геодезических измерений (определений)	0,25
3 367	5 003 313,34	5 236 834,99	45,244382	34,694010	Метод спутниковых геодезических измерений (определений)	0,25
3 368	5 003 308,29	5 236 839,43	45,244337	34,694067	Метод спутниковых геодезических измерений (определений)	0,25
3 369	5 003 302,79	5 236 844,15	45,244288	34,694128	Метод спутниковых геодезических измерений (определений)	0,25
3 370	5 003 298,99	5 236 845,61	45,244254	34,694147	Метод спутниковых геодезических измерений (определений)	0,25
3 371	5 003 296,23	5 236 844,56	45,244229	34,694134	Метод спутниковых геодезических измерений (определений)	0,25
3 372	5 003 293,72	5 236 839,82	45,244206	34,694074	Метод спутниковых геодезических измерений (определений)	0,25
3 373	5 003 289,54	5 236 835,39	45,244168	34,694018	Метод спутниковых геодезических измерений (определений)	0,25

(1)	(2)	(3)	(4)	(5)	(6)	(7)
3 374	5 003 281,70	5 236 830,20	45,244097	34,693953	Метод спутниковых геодезических измерений (определений)	0,25
3 375	5 003 269,75	5 236 825,62	45,243989	34,693896	Метод спутниковых геодезических измерений (определений)	0,25
3 376	5 003 255,76	5 236 823,10	45,243863	34,693866	Метод спутниковых геодезических измерений (определений)	0,25
3 377	5 003 244,87	5 236 822,85	45,243765	34,693864	Метод спутниковых геодезических измерений (определений)	0,25
3 378	5 003 232,95	5 236 826,35	45,243658	34,693910	Метод спутниковых геодезических измерений (определений)	0,25
3 379	5 003 227,15	5 236 828,16	45,243606	34,693934	Метод спутниковых геодезических измерений (определений)	0,25
3 380	5 003 221,70	5 236 829,06	45,243557	34,693946	Метод спутниковых геодезических измерений (определений)	0,25
3 381	5 003 216,13	5 236 828,45	45,243507	34,693939	Метод спутниковых геодезических измерений (определений)	0,25
3 382	5 003 211,73	5 236 824,95	45,243467	34,693895	Метод спутниковых геодезических измерений (определений)	0,25
3 383	5 003 206,96	5 236 824,28	45,243424	34,693887	Метод спутниковых геодезических измерений (определений)	0,25
3 384	5 003 202,70	5 236 827,69	45,243386	34,693931	Метод спутниковых геодезических измерений (определений)	0,25
3 385	5 003 201,63	5 236 834,43	45,243377	34,694017	Метод спутниковых геодезических измерений (определений)	0,25
3 386	5 003 203,59	5 236 839,17	45,243395	34,694077	Метод спутниковых геодезических измерений (определений)	0,25
3 387	5 003 210,98	5 236 843,40	45,243462	34,694130	Метод спутниковых геодезических измерений (определений)	0,25
3 388	5 003 213,51	5 236 846,87	45,243485	34,694174	Метод спутниковых геодезических измерений (определений)	0,25
3 389	5 003 214,13	5 236 852,23	45,243491	34,694242	Метод спутниковых геодезических измерений (определений)	0,25

(1)	(2)	(3)	(4)	(5)	(6)	(7)
3 390	5 003 216,73	5 236 858,70	45,243515	34,694324	Метод спутниковых геодезических измерений (определений)	0,25
3 391	5 003 216,35	5 236 863,55	45,243512	34,694386	Метод спутниковых геодезических измерений (определений)	0,25
3 392	5 003 212,63	5 236 867,98	45,243479	34,694443	Метод спутниковых геодезических измерений (определений)	0,25
3 393	5 003 208,06	5 236 870,37	45,243438	34,694474	Метод спутниковых геодезических измерений (определений)	0,25
3 394	5 003 201,38	5 236 870,95	45,243378	34,694482	Метод спутниковых геодезических измерений (определений)	0,25
3 395	5 003 193,95	5 236 869,69	45,243311	34,694467	Метод спутниковых геодезических измерений (определений)	0,25
3 396	5 003 188,32	5 236 866,10	45,243260	34,694422	Метод спутниковых геодезических измерений (определений)	0,25
3 397	5 003 182,89	5 236 864,07	45,243211	34,694397	Метод спутниковых геодезических измерений (определений)	0,25
3 398	5 003 176,00	5 236 864,65	45,243149	34,694405	Метод спутниковых геодезических измерений (определений)	0,25
3 399	5 003 166,85	5 236 866,82	45,243067	34,694434	Метод спутниковых геодезических измерений (определений)	0,25
3 400	5 003 163,09	5 236 865,45	45,243033	34,694417	Метод спутниковых геодезических измерений (определений)	0,25
3 401	5 003 161,23	5 236 862,29	45,243016	34,694377	Метод спутниковых геодезических измерений (определений)	0,25
3 402	5 003 162,08	5 236 855,46	45,243023	34,694290	Метод спутниковых геодезических измерений (определений)	0,25
3 403	5 003 160,36	5 236 849,71	45,243007	34,694217	Метод спутниковых геодезических измерений (определений)	0,25
3 404	5 003 156,40	5 236 844,98	45,242971	34,694157	Метод спутниковых геодезических измерений (определений)	0,25
3 405	5 003 150,77	5 236 841,53	45,242920	34,694114	Метод спутниковых геодезических измерений (определений)	0,25

(1)	(2)	(3)	(4)	(5)	(6)	(7)
3 406	5 003 143,55	5 236 840,92	45,242855	34,694107	Метод спутниковых геодезических измерений (определений)	0,25
3 407	5 003 119,07	5 236 842,79	45,242635	34,694134	Метод спутниковых геодезических измерений (определений)	0,25
3 408	5 003 113,04	5 236 845,70	45,242581	34,694172	Метод спутниковых геодезических измерений (определений)	0,25
3 409	5 003 105,99	5 236 850,52	45,242518	34,694234	Метод спутниковых геодезических измерений (определений)	0,25
3 410	5 003 099,71	5 236 856,87	45,242462	34,694316	Метод спутниковых геодезических измерений (определений)	0,25
3 411	5 003 093,09	5 236 863,12	45,242403	34,694396	Метод спутниковых геодезических измерений (определений)	0,25
3 412	5 003 084,59	5 236 868,59	45,242327	34,694467	Метод спутниковых геодезических измерений (определений)	0,25
3 413	5 003 074,54	5 236 872,03	45,242237	34,694512	Метод спутниковых геодезических измерений (определений)	0,25
3 414	5 003 069,41	5 236 873,79	45,242191	34,694535	Метод спутниковых геодезических измерений (определений)	0,25
3 415	5 003 065,61	5 236 876,09	45,242157	34,694565	Метод спутниковых геодезических измерений (определений)	0,25
3 416	5 003 062,17	5 236 876,37	45,242126	34,694569	Метод спутниковых геодезических измерений (определений)	0,25
3 417	5 003 054,94	5 236 877,26	45,242061	34,694581	Метод спутниковых геодезических измерений (определений)	0,25
3 418	5 003 048,16	5 236 877,19	45,242000	34,694581	Метод спутниковых геодезических измерений (определений)	0,25
3 419	5 003 031,40	5 236 875,05	45,241849	34,694556	Метод спутниковых геодезических измерений (определений)	0,25
3 420	5 003 023,72	5 236 875,19	45,241780	34,694558	Метод спутниковых геодезических измерений (определений)	0,25
3 421	5 003 014,26	5 236 876,37	45,241695	34,694575	Метод спутниковых геодезических измерений (определений)	0,25

(1)	(2)	(3)	(4)	(5)	(6)	(7)
3 422	5 003 003,92	5 236 877,37	45,241602	34,694589	Метод спутниковых геодезических измерений (определений)	0,25
3 423	5 002 993,69	5 236 877,81	45,241510	34,694596	Метод спутниковых геодезических измерений (определений)	0,25
3 424	5 002 983,35	5 236 878,58	45,241417	34,694607	Метод спутниковых геодезических измерений (определений)	0,25
3 425	5 002 973,20	5 236 880,83	45,241326	34,694637	Метод спутниковых геодезических измерений (определений)	0,25
3 426	5 002 966,38	5 236 884,77	45,241265	34,694688	Метод спутниковых геодезических измерений (определений)	0,25
3 427	5 002 960,25	5 236 886,83	45,241210	34,694715	Метод спутниковых геодезических измерений (определений)	0,25
3 428	5 002 953,48	5 236 886,28	45,241149	34,694709	Метод спутниковых геодезических измерений (определений)	0,25
3 429	5 002 945,73	5 236 883,47	45,241079	34,694674	Метод спутниковых геодезических измерений (определений)	0,25
3 430	5 002 939,32	5 236 880,26	45,241021	34,694634	Метод спутниковых геодезических измерений (определений)	0,25
3 431	5 002 934,20	5 236 880,21	45,240975	34,694634	Метод спутниковых геодезических измерений (определений)	0,25
3 432	5 002 930,60	5 236 883,94	45,240943	34,694682	Метод спутниковых геодезических измерений (определений)	0,25
3 433	5 002 928,19	5 236 891,29	45,240922	34,694776	Метод спутниковых геодезических измерений (определений)	0,25
3 434	5 002 925,60	5 236 895,28	45,240899	34,694827	Метод спутниковых геодезических измерений (определений)	0,25
3 435	5 002 919,44	5 236 899,85	45,240844	34,694886	Метод спутниковых геодезических измерений (определений)	0,25
3 436	5 002 912,96	5 236 903,15	45,240786	34,694929	Метод спутниковых геодезических измерений (определений)	0,25
3 437	5 002 908,25	5 236 907,12	45,240744	34,694980	Метод спутниковых геодезических измерений (определений)	0,25

(1)	(2)	(3)	(4)	(5)	(6)	(7)
3 438	5 002 904,99	5 236 911,33	45,240715	34,695034	Метод спутниковых геодезических измерений (определений)	0,25
3 439	5 002 901,16	5 236 916,32	45,240681	34,695098	Метод спутниковых геодезических измерений (определений)	0,25
3 440	5 002 897,59	5 236 918,63	45,240649	34,695128	Метод спутниковых геодезических измерений (определений)	0,25
3 441	5 002 888,33	5 236 921,05	45,240566	34,695160	Метод спутниковых геодезических измерений (определений)	0,25
3 442	5 002 880,08	5 236 923,23	45,240492	34,695189	Метод спутниковых геодезических измерений (определений)	0,25
3 443	5 002 870,19	5 236 923,39	45,240403	34,695192	Метод спутниковых геодезических измерений (определений)	0,25
3 444	5 002 860,31	5 236 923,29	45,240314	34,695192	Метод спутниковых геодезических измерений (определений)	0,25
3 445	5 002 853,33	5 236 920,71	45,240251	34,695160	Метод спутниковых геодезических измерений (определений)	0,25
3 446	5 002 848,15	5 236 915,79	45,240204	34,695098	Метод спутниковых геодезических измерений (определений)	0,25
3 447	5 002 843,79	5 236 908,20	45,240164	34,695002	Метод спутниковых геодезических измерений (определений)	0,25
3 448	5 002 839,87	5 236 899,06	45,240128	34,694886	Метод спутниковых геодезических измерений (определений)	0,25
3 449	5 002 835,91	5 236 894,16	45,240092	34,694824	Метод спутниковых геодезических измерений (определений)	0,25
3 450	5 002 830,27	5 236 891,59	45,240041	34,694792	Метод спутниковых геодезических измерений (определений)	0,25
3 451	5 002 822,48	5 236 892,61	45,239971	34,694806	Метод спутниковых геодезических измерений (определений)	0,25
3 452	5 002 815,00	5 236 896,52	45,239904	34,694857	Метод спутниковых геодезических измерений (определений)	0,25
3 453	5 002 808,28	5 236 901,31	45,239844	34,694919	Метод спутниковых геодезических измерений (определений)	0,25

(1)	(2)	(3)	(4)	(5)	(6)	(7)
3 454	5 002 802,09	5 236 908,80	45,239789	34,695015	Метод спутниковых геодезических измерений (определений)	0,25
3 455	5 002 798,02	5 236 916,31	45,239753	34,695111	Метод спутниковых геодезических измерений (определений)	0,25
3 456	5 002 794,48	5 236 924,76	45,239722	34,695219	Метод спутниковых геодезических измерений (определений)	0,25
3 457	5 002 792,21	5 236 930,53	45,239702	34,695293	Метод спутниковых геодезических измерений (определений)	0,25
3 458	5 002 789,94	5 236 934,51	45,239682	34,695344	Метод спутниковых геодезических измерений (определений)	0,25
3 459	5 002 786,57	5 236 938,56	45,239652	34,695396	Метод спутниковых геодезических измерений (определений)	0,25
3 460	5 002 783,16	5 236 945,68	45,239622	34,695487	Метод спутниковых геодезических измерений (определений)	0,25
3 461	5 002 780,55	5 236 951,38	45,239599	34,695560	Метод спутниковых геодезических измерений (определений)	0,25
3 462	5 002 777,62	5 236 954,89	45,239573	34,695605	Метод спутниковых геодезических измерений (определений)	0,25
3 463	5 002 773,71	5 236 956,97	45,239538	34,695632	Метод спутниковых геодезических измерений (определений)	0,25
3 464	5 002 767,04	5 236 958,09	45,239478	34,695647	Метод спутниковых геодезических измерений (определений)	0,25
3 465	5 002 761,70	5 236 958,04	45,239430	34,695647	Метод спутниковых геодезических измерений (определений)	0,25
3 466	5 002 755,49	5 236 956,88	45,239374	34,695633	Метод спутниковых геодезических измерений (определений)	0,25
3 467	5 002 744,30	5 236 952,66	45,239273	34,695581	Метод спутниковых геодезических измерений (определений)	0,25
3 468	5 002 736,01	5 236 948,99	45,239198	34,695535	Метод спутниковых геодезических измерений (определений)	0,25
3 469	5 002 728,81	5 236 945,39	45,239133	34,695490	Метод спутниковых геодезических измерений (определений)	0,25

(1)	(2)	(3)	(4)	(5)	(6)	(7)
3 470	5 002 723,71	5 236 944,69	45,239087	34,695482	Метод спутниковых геодезических измерений (определений)	0,25
3 471	5 002 716,70	5 236 945,32	45,239024	34,695491	Метод спутниковых геодезических измерений (определений)	0,25
3 472	5 002 712,94	5 236 943,56	45,238990	34,695469	Метод спутниковых геодезических измерений (определений)	0,25
3 473	5 002 708,44	5 236 938,66	45,238949	34,695407	Метод спутниковых геодезических измерений (определений)	0,25
3 474	5 002 704,61	5 236 931,86	45,238914	34,695321	Метод спутниковых геодезических измерений (определений)	0,25
3 475	5 002 702,00	5 236 925,95	45,238890	34,695246	Метод спутниковых геодезических измерений (определений)	0,25
3 476	5 002 700,29	5 236 919,18	45,238874	34,695160	Метод спутниковых геодезических измерений (определений)	0,25
3 477	5 002 698,66	5 236 915,24	45,238859	34,695110	Метод спутниковых геодезических измерений (определений)	0,25
3 478	5 002 694,90	5 236 912,85	45,238825	34,695080	Метод спутниковых геодезических измерений (определений)	0,25
3 479	5 002 689,00	5 236 914,03	45,238772	34,695096	Метод спутниковых геодезических измерений (определений)	0,25
3 480	5 002 680,52	5 236 917,71	45,238696	34,695144	Метод спутниковых геодезических измерений (определений)	0,25
3 481	5 002 675,05	5 236 920,25	45,238647	34,695177	Метод спутниковых геодезических измерений (определений)	0,25
3 482	5 002 668,59	5 236 921,52	45,238589	34,695194	Метод спутниковых геодезических измерений (определений)	0,25
3 483	5 002 657,02	5 236 923,07	45,238485	34,695215	Метод спутниковых геодезических измерений (определений)	0,25
3 484	5 002 647,66	5 236 924,71	45,238401	34,695237	Метод спутниковых геодезических измерений (определений)	0,25
3 485	5 002 642,32	5 236 925,18	45,238353	34,695244	Метод спутниковых геодезических измерений (определений)	0,25

(1)	(2)	(3)	(4)	(5)	(6)	(7)
3 486	5 002 635,55	5 236 924,90	45,238292	34,695241	Метод спутниковых геодезических измерений (определений)	0,25
3 487	5 002 629,76	5 236 925,23	45,238240	34,695246	Метод спутниковых геодезических измерений (определений)	0,25
3 488	5 002 622,97	5 236 925,79	45,238179	34,695254	Метод спутниковых геодезических измерений (определений)	0,25
3 489	5 002 618,08	5 236 926,13	45,238135	34,695259	Метод спутниковых геодезических измерений (определений)	0,25
3 490	5 002 613,42	5 236 926,56	45,238093	34,695265	Метод спутниковых геодезических измерений (определений)	0,25
3 491	5 002 608,75	5 236 926,04	45,238051	34,695259	Метод спутниковых геодезических измерений (определений)	0,25
3 492	5 002 603,30	5 236 926,13	45,238002	34,695261	Метод спутниковых геодезических измерений (определений)	0,25
3 493	5 002 598,29	5 236 927,35	45,237957	34,695277	Метод спутниковых геодезических измерений (определений)	0,25
3 494	5 002 592,05	5 236 927,91	45,237901	34,695285	Метод спутниковых геодезических измерений (определений)	0,25
3 495	5 002 585,50	5 236 928,32	45,237842	34,695291	Метод спутниковых геодезических измерений (определений)	0,25
3 496	5 002 579,84	5 236 927,16	45,237791	34,695277	Метод спутниковых геодезических измерений (определений)	0,25
3 497	5 002 574,87	5 236 924,20	45,237746	34,695240	Метод спутниковых геодезических измерений (определений)	0,25
3 498	5 002 570,80	5 236 919,78	45,237709	34,695184	Метод спутниковых геодезических измерений (определений)	0,25
3 499	5 002 567,74	5 236 914,95	45,237681	34,695123	Метод спутниковых геодезических измерений (определений)	0,25
3 500	5 002 563,11	5 236 910,88	45,237639	34,695072	Метод спутниковых геодезических измерений (определений)	0,25
3 501	5 002 559,67	5 236 909,38	45,237608	34,695053	Метод спутниковых геодезических измерений (определений)	0,25

(1)	(2)	(3)	(4)	(5)	(6)	(7)
3 502	5 002 555,45	5 236 909,40	45,237570	34,695054	Метод спутниковых геодезических измерений (определений)	0,25
3 503	5 002 545,85	5 236 913,71	45,237484	34,695110	Метод спутниковых геодезических измерений (определений)	0,25
3 504	5 002 542,93	5 236 916,42	45,237458	34,695145	Метод спутниковых геодезических измерений (определений)	0,25
3 505	5 002 540,66	5 236 921,43	45,237438	34,695209	Метод спутниковых геодезических измерений (определений)	0,25
3 506	5 002 538,63	5 236 924,71	45,237420	34,695251	Метод спутниковых геодезических измерений (определений)	0,25
3 507	5 002 535,83	5 236 926,16	45,237395	34,695270	Метод спутниковых геодезических измерений (определений)	0,25
3 508	5 002 532,27	5 236 927,00	45,237363	34,695281	Метод спутниковых геодезических измерений (определений)	0,25
3 509	5 002 517,35	5 236 929,90	45,237229	34,695320	Метод спутниковых геодезических измерений (определений)	0,25
3 510	5 002 499,65	5 236 931,93	45,237070	34,695348	Метод спутниковых геодезических измерений (определений)	0,25
3 511	5 002 485,65	5 236 932,02	45,236944	34,695351	Метод спутниковых геодезических измерений (определений)	0,25
3 512	5 002 471,33	5 236 930,63	45,236815	34,695335	Метод спутниковых геодезических измерений (определений)	0,25
3 513	5 002 462,23	5 236 928,81	45,236733	34,695313	Метод спутниковых геодезических измерений (определений)	0,25
3 514	5 002 452,14	5 236 926,43	45,236642	34,695284	Метод спутниковых геодезических измерений (определений)	0,25
3 515	5 002 437,51	5 236 921,65	45,236510	34,695225	Метод спутниковых геодезических измерений (определений)	0,25
3 516	5 002 428,24	5 236 916,47	45,236427	34,695160	Метод спутниковых геодезических измерений (определений)	0,25
3 517	5 002 422,15	5 236 912,47	45,236371	34,695110	Метод спутниковых геодезических измерений (определений)	0,25

(1)	(2)	(3)	(4)	(5)	(6)	(7)
3 518	5 002 414,65	5 236 907,05	45,236303	34,695042	Метод спутниковых геодезических измерений (определений)	0,25
3 519	5 002 411,14	5 236 901,37	45,236271	34,694970	Метод спутниковых геодезических измерений (определений)	0,25
3 520	5 002 405,64	5 236 896,68	45,236221	34,694911	Метод спутниковых геодезических измерений (определений)	0,25
3 521	5 002 398,68	5 236 892,76	45,236158	34,694862	Метод спутниковых геодезических измерений (определений)	0,25
3 522	5 002 394,16	5 236 888,39	45,236117	34,694807	Метод спутниковых геодезических измерений (определений)	0,25
3 523	5 002 390,33	5 236 882,64	45,236082	34,694734	Метод спутниковых геодезических измерений (определений)	0,25
3 524	5 002 387,70	5 236 879,22	45,236058	34,694691	Метод спутниковых геодезических измерений (определений)	0,25
3 525	5 002 384,72	5 236 877,30	45,236031	34,694667	Метод спутниковых геодезических измерений (определений)	0,25
3 526	5 002 380,95	5 236 876,81	45,235997	34,694661	Метод спутниковых геодезических измерений (определений)	0,25
3 527	5 002 376,16	5 236 876,98	45,235954	34,694664	Метод спутниковых геодезических измерений (определений)	0,25
3 528	5 002 371,37	5 236 876,85	45,235911	34,694663	Метод спутниковых геодезических измерений (определений)	0,25
3 529	5 002 351,07	5 236 873,68	45,235728	34,694625	Метод спутниковых геодезических измерений (определений)	0,25
3 530	5 002 341,67	5 236 870,37	45,235644	34,694584	Метод спутниковых геодезических измерений (определений)	0,25
3 531	5 002 332,69	5 236 867,59	45,235562	34,694550	Метод спутниковых геодезических измерений (определений)	0,25
3 532	5 002 325,15	5 236 864,64	45,235494	34,694513	Метод спутниковых геодезических измерений (определений)	0,25
3 533	5 002 316,97	5 236 860,22	45,235420	34,694458	Метод спутниковых геодезических измерений (определений)	0,25

(1)	(2)	(3)	(4)	(5)	(6)	(7)
3 534	5 002 311,11	5 236 857,11	45,235367	34,694419	Метод спутниковых геодезических измерений (определений)	0,25
3 535	5 002 295,72	5 236 851,44	45,235228	34,694349	Метод спутниковых геодезических измерений (определений)	0,25
3 536	5 002 280,31	5 236 848,15	45,235089	34,694309	Метод спутниковых геодезических измерений (определений)	0,25
3 537	5 002 276,09	5 236 846,87	45,235051	34,694293	Метод спутниковых геодезических измерений (определений)	0,25
3 538	5 002 270,65	5 236 846,47	45,235002	34,694289	Метод спутниковых геодезических измерений (определений)	0,25
3 539	5 002 260,53	5 236 847,08	45,234911	34,694298	Метод спутниковых геодезических измерений (определений)	0,25
3 540	5 002 246,96	5 236 848,62	45,234789	34,694319	Метод спутниковых геодезических измерений (определений)	0,25
3 541	5 002 232,04	5 236 850,73	45,234655	34,694348	Метод спутниковых геодезических измерений (определений)	0,25
3 542	5 002 219,25	5 236 851,96	45,234540	34,694365	Метод спутниковых геодезических измерений (определений)	0,25
3 543	5 002 210,79	5 236 853,28	45,234464	34,694383	Метод спутниковых геодезических измерений (определений)	0,25
3 544	5 002 201,52	5 236 857,66	45,234381	34,694440	Метод спутниковых геодезических измерений (определений)	0,25
3 545	5 002 194,90	5 236 864,49	45,234322	34,694528	Метод спутниковых геодезических измерений (определений)	0,25
3 546	5 002 189,14	5 236 873,00	45,234271	34,694637	Метод спутниковых геодезических измерений (определений)	0,25
3 547	5 002 178,21	5 236 887,11	45,234174	34,694818	Метод спутниковых геодезических измерений (определений)	0,25
3 548	5 002 167,98	5 236 899,87	45,234083	34,694981	Метод спутниковых геодезических измерений (определений)	0,25
3 549	5 002 150,75	5 236 921,61	45,233930	34,695261	Метод спутниковых геодезических измерений (определений)	0,25

(1)	(2)	(3)	(4)	(5)	(6)	(7)
3 550	5 002 146,03	5 236 928,26	45,233889	34,695346	Метод спутниковых геодезических измерений (определений)	0,25
3 551	5 002 141,73	5 236 935,29	45,233850	34,695436	Метод спутниковых геодезических измерений (определений)	0,25
3 552	5 002 131,19	5 236 955,11	45,233757	34,695690	Метод спутниковых геодезических измерений (определений)	0,25
3 553	5 002 126,41	5 236 965,36	45,233715	34,695821	Метод спутниковых геодезических измерений (определений)	0,25
3 554	5 002 120,98	5 236 975,68	45,233667	34,695953	Метод спутниковых геодезических измерений (определений)	0,25
3 555	5 002 105,19	5 236 998,36	45,233527	34,696244	Метод спутниковых геодезических измерений (определений)	0,25
3 556	5 002 097,30	5 237 010,14	45,233457	34,696395	Метод спутниковых геодезических измерений (определений)	0,25
3 557	5 002 090,00	5 237 016,82	45,233392	34,696481	Метод спутниковых геодезических измерений (определений)	0,25
3 558	5 002 078,60	5 237 023,01	45,233290	34,696561	Метод спутниковых геодезических измерений (определений)	0,25
3 559	5 002 059,85	5 237 031,44	45,233122	34,696671	Метод спутниковых геодезических измерений (определений)	0,25
3 560	5 002 041,75	5 237 040,15	45,232960	34,696784	Метод спутниковых геодезических измерений (определений)	0,25
3 561	5 001 976,04	5 237 076,64	45,232372	34,697257	Метод спутниковых геодезических измерений (определений)	0,25
3 562	5 001 955,60	5 237 087,83	45,232189	34,697402	Метод спутниковых геодезических измерений (определений)	0,25
3 563	5 001 938,92	5 237 098,58	45,232040	34,697541	Метод спутниковых геодезических измерений (определений)	0,25
3 564	5 001 908,19	5 237 115,86	45,231765	34,697765	Метод спутниковых геодезических измерений (определений)	0,25
3 565	5 001 894,34	5 237 121,86	45,231641	34,697843	Метод спутниковых геодезических измерений (определений)	0,25

(1)	(2)	(3)	(4)	(5)	(6)	(7)
3 566	5 001 881,32	5 237 123,98	45,231524	34,697871	Метод спутниковых геодезических измерений (определений)	0,25
3 567	5 001 864,77	5 237 122,98	45,231375	34,697861	Метод спутниковых геодезических измерений (определений)	0,25
3 568	5 001 847,78	5 237 120,21	45,231222	34,697828	Метод спутниковых геодезических измерений (определений)	0,25
3 569	5 001 832,26	5 237 116,91	45,231082	34,697788	Метод спутниковых геодезических измерений (определений)	0,25
3 570	5 001 818,28	5 237 115,27	45,230956	34,697769	Метод спутниковых геодезических измерений (определений)	0,25
3 571	5 001 802,73	5 237 113,17	45,230816	34,697744	Метод спутниковых геодезических измерений (определений)	0,25
3 572	5 001 777,20	5 237 110,32	45,230586	34,697711	Метод спутниковых геодезических измерений (определений)	0,25
3 573	5 001 761,22	5 237 107,41	45,230442	34,697676	Метод спутниковых геодезических измерений (определений)	0,25
3 574	5 001 720,55	5 237 095,44	45,230075	34,697528	Метод спутниковых геодезических измерений (определений)	0,25
3 575	5 001 696,16	5 237 088,47	45,229855	34,697443	Метод спутниковых геодезических измерений (определений)	0,25
3 576	5 001 660,35	5 237 080,00	45,229532	34,697339	Метод спутниковых геодезических измерений (определений)	0,25
3 577	5 001 617,19	5 237 071,09	45,229143	34,697232	Метод спутниковых геодезических измерений (определений)	0,25
3 578	5 001 571,93	5 237 062,63	45,228735	34,697129	Метод спутниковых геодезических измерений (определений)	0,25
3 579	5 001 528,67	5 237 054,12	45,228345	34,697027	Метод спутниковых геодезических измерений (определений)	0,25
3 580	5 001 496,94	5 237 049,17	45,228059	34,696968	Метод спутниковых геодезических измерений (определений)	0,25
3 581	5 001 478,64	5 237 044,74	45,227894	34,696914	Метод спутниковых геодезических измерений (определений)	0,25

(1)	(2)	(3)	(4)	(5)	(6)	(7)
3 582	5 001 449,70	5 237 038,01	45,227633	34,696832	Метод спутниковых геодезических измерений (определений)	0,25
3 583	5 001 428,89	5 237 029,41	45,227445	34,696725	Метод спутниковых геодезических измерений (определений)	0,25
3 584	5 001 381,22	5 237 005,12	45,227014	34,696421	Метод спутниковых геодезических измерений (определений)	0,25
3 585	5 001 353,26	5 236 990,56	45,226761	34,696240	Метод спутниковых геодезических измерений (определений)	0,25
3 586	5 001 285,19	5 236 960,29	45,226146	34,695863	Метод спутниковых геодезических измерений (определений)	0,25
3 587	5 001 257,76	5 236 948,13	45,225898	34,695711	Метод спутниковых геодезических измерений (определений)	0,25
3 588	5 001 220,34	5 236 932,21	45,225560	34,695514	Метод спутниковых геодезических измерений (определений)	0,25
3 589	5 001 197,09	5 236 923,49	45,225350	34,695406	Метод спутниковых геодезических измерений (определений)	0,25
3 590	5 001 188,57	5 236 919,25	45,225273	34,695353	Метод спутниковых геодезических измерений (определений)	0,25
3 591	5 001 160,94	5 236 904,83	45,225023	34,695173	Метод спутниковых геодезических измерений (определений)	0,25
3 592	5 001 141,34	5 236 896,70	45,224846	34,695072	Метод спутниковых геодезических измерений (определений)	0,25
3 593	5 001 132,90	5 236 895,06	45,224770	34,695052	Метод спутниковых геодезических измерений (определений)	0,25
3 594	5 001 115,80	5 236 894,18	45,224616	34,695043	Метод спутниковых геодезических измерений (определений)	0,25
3 595	5 001 105,91	5 236 893,06	45,224527	34,695030	Метод спутниковых геодезических измерений (определений)	0,25
3 596	5 001 090,39	5 236 889,99	45,224387	34,694993	Метод спутниковых геодезических измерений (определений)	0,25
3 597	5 001 077,52	5 236 887,91	45,224271	34,694968	Метод спутниковых геодезических измерений (определений)	0,25

(1)	(2)	(3)	(4)	(5)	(6)	(7)
3 598	5 000 998,34	5 236 880,28	45,223558	34,694881	Метод спутниковых геодезических измерений (определений)	0,25
3 599	5 000 921,22	5 236 867,72	45,222863	34,694731	Метод спутниковых геодезических измерений (определений)	0,25
3 600	5 000 859,74	5 236 858,54	45,222309	34,694621	Метод спутниковых геодезических измерений (определений)	0,25
3 601	5 000 841,10	5 236 854,60	45,222141	34,694574	Метод спутниковых геодезических измерений (определений)	0,25
3 602	5 000 813,79	5 236 851,26	45,221895	34,694535	Метод спутниковых геодезических измерений (определений)	0,25
3 603	5 000 791,80	5 236 849,94	45,221697	34,694521	Метод спутниковых геодезических измерений (определений)	0,25
3 604	5 000 780,03	5 236 848,64	45,221591	34,694506	Метод спутниковых геодезических измерений (определений)	0,25
3 605	5 000 764,50	5 236 846,14	45,221451	34,694476	Метод спутниковых геодезических измерений (определений)	0,25
3 606	5 000 735,86	5 236 841,44	45,221193	34,694419	Метод спутниковых геодезических измерений (определений)	0,25
3 607	5 000 713,01	5 236 837,76	45,220987	34,694376	Метод спутниковых геодезических измерений (определений)	0,25
3 608	5 000 701,13	5 236 836,62	45,220880	34,694363	Метод спутниковых геодезических измерений (определений)	0,25
3 609	5 000 678,59	5 236 834,50	45,220677	34,694338	Метод спутниковых геодезических измерений (определений)	0,25
3 610	5 000 665,05	5 236 832,25	45,220555	34,694312	Метод спутниковых геодезических измерений (определений)	0,25
3 611	5 000 640,11	5 236 824,48	45,220330	34,694216	Метод спутниковых геодезических измерений (определений)	0,25
3 612	5 000 610,46	5 236 811,60	45,220062	34,694056	Метод спутниковых геодезических измерений (определений)	0,25
3 613	5 000 588,90	5 236 799,99	45,219867	34,693911	Метод спутниковых геодезических измерений (определений)	0,25

(1)	(2)	(3)	(4)	(5)	(6)	(7)
3 614	5 000 580,40	5 236 794,02	45,219790	34,693836	Метод спутниковых геодезических измерений (определений)	0,25
3 615	5 000 567,73	5 236 782,58	45,219675	34,693692	Метод спутниковых геодезических измерений (определений)	0,25
3 616	5 000 560,55	5 236 778,97	45,219610	34,693646	Метод спутниковых геодезических измерений (определений)	0,25
3 617	5 000 552,45	5 236 777,79	45,219537	34,693632	Метод спутниковых геодезических измерений (определений)	0,25
3 618	5 000 537,30	5 236 780,15	45,219401	34,693664	Метод спутниковых геодезических измерений (определений)	0,25
3 619	5 000 530,42	5 236 779,69	45,219339	34,693660	Метод спутниковых геодезических измерений (определений)	0,25
3 620	5 000 522,66	5 236 777,09	45,219269	34,693627	Метод спутниковых геодезических измерений (определений)	0,25
3 621	5 000 515,49	5 236 772,47	45,219204	34,693569	Метод спутниковых геодезических измерений (определений)	0,25
3 622	5 000 503,78	5 236 765,06	45,219098	34,693477	Метод спутниковых геодезических измерений (определений)	0,25
3 623	5 000 496,05	5 236 759,10	45,219028	34,693402	Метод спутниковых геодезических измерений (определений)	0,25
3 624	5 000 486,99	5 236 753,41	45,218946	34,693331	Метод спутниковых геодезических измерений (определений)	0,25
3 625	5 000 481,13	5 236 750,52	45,218893	34,693294	Метод спутниковых геодезических измерений (определений)	0,25
3 626	5 000 472,39	5 236 747,38	45,218814	34,693256	Метод спутниковых геодезических измерений (определений)	0,25
3 627	5 000 468,64	5 236 745,14	45,218780	34,693228	Метод спутниковых геодезических измерений (определений)	0,25
3 628	5 000 464,13	5 236 740,01	45,218739	34,693163	Метод спутниковых геодезических измерений (определений)	0,25
3 629	5 000 460,83	5 236 736,12	45,218709	34,693114	Метод спутниковых геодезических измерений (определений)	0,25

(1)	(2)	(3)	(4)	(5)	(6)	(7)
3 630	5 000 453,10	5 236 730,44	45,218639	34,693042	Метод спутниковых геодезических измерений (определений)	0,25
3 631	5 000 448,13	5 236 727,03	45,218594	34,693000	Метод спутниковых геодезических измерений (определений)	0,25
3 632	5 000 442,05	5 236 724,68	45,218539	34,692970	Метод спутниковых геодезических измерений (определений)	0,25
3 633	5 000 435,73	5 236 723,37	45,218482	34,692955	Метод спутниковых геодезических измерений (определений)	0,25
3 634	5 000 431,09	5 236 720,73	45,218440	34,692922	Метод спутниковых геодезических измерений (определений)	0,25
3 635	5 000 424,70	5 236 715,63	45,218382	34,692857	Метод спутниковых геодезических измерений (определений)	0,25
3 636	5 000 420,05	5 236 713,32	45,218340	34,692829	Метод спутниковых геодезических измерений (определений)	0,25
3 637	5 000 413,50	5 236 712,38	45,218281	34,692818	Метод спутниковых геодезических измерений (определений)	0,25
3 638	5 000 408,74	5 236 710,92	45,218238	34,692800	Метод спутниковых геодезических измерений (определений)	0,25
3 639	5 000 395,40	5 236 699,15	45,218117	34,692651	Метод спутниковых геодезических измерений (определений)	0,25
3 640	5 000 390,45	5 236 693,45	45,218072	34,692579	Метод спутниковых геодезических измерений (определений)	0,25
3 641	5 000 386,06	5 236 688,37	45,218032	34,692515	Метод спутниковых геодезических измерений (определений)	0,25
3 642	5 000 381,87	5 236 685,84	45,217994	34,692484	Метод спутниковых геодезических измерений (определений)	0,25
3 643	5 000 373,65	5 236 684,97	45,217920	34,692474	Метод спутниковых геодезических измерений (определений)	0,25
3 644	5 000 368,19	5 236 686,42	45,217871	34,692493	Метод спутниковых геодезических измерений (определений)	0,25
3 645	5 000 362,37	5 236 690,96	45,217819	34,692551	Метод спутниковых геодезических измерений (определений)	0,25

(1)	(2)	(3)	(4)	(5)	(6)	(7)
3 646	5 000 352,70	5 236 701,16	45,217733	34,692682	Метод спутниковых геодезических измерений (определений)	0,25
3 647	5 000 349,12	5 236 703,33	45,217701	34,692711	Метод спутниковых геодезических измерений (определений)	0,25
3 648	5 000 344,44	5 236 704,70	45,217659	34,692729	Метод спутниковых геодезических измерений (определений)	0,25
3 649	5 000 340,40	5 236 708,28	45,217623	34,692775	Метод спутниковых геодезических измерений (определений)	0,25
3 650	5 000 337,03	5 236 712,40	45,217593	34,692828	Метод спутниковых геодезических измерений (определений)	0,25
3 651	5 000 333,00	5 236 714,96	45,217557	34,692861	Метод спутниковых геодезических измерений (определений)	0,25
3 652	5 000 323,98	5 236 716,74	45,217476	34,692884	Метод спутниковых геодезических измерений (определений)	0,25
3 653	5 000 316,65	5 236 717,46	45,217411	34,692895	Метод спутниковых геодезических измерений (определений)	0,25
3 654	5 000 311,95	5 236 719,39	45,217368	34,692920	Метод спутниковых геодезических измерений (определений)	0,25
3 655	5 000 303,98	5 236 726,69	45,217297	34,693014	Метод спутниковых геодезических измерений (определений)	0,25
3 656	5 000 298,11	5 236 736,22	45,217245	34,693136	Метод спутниковых геодезических измерений (определений)	0,25
3 657	5 000 294,41	5 236 739,77	45,217212	34,693181	Метод спутниковых геодезических измерений (определений)	0,25
3 658	5 000 289,93	5 236 742,33	45,217172	34,693215	Метод спутниковых геодезических измерений (определений)	0,25
3 659	5 000 285,81	5 236 744,01	45,217135	34,693236	Метод спутниковых геодезических измерений (определений)	0,25
3 660	5 000 282,34	5 236 747,07	45,217104	34,693276	Метод спутниковых геодезических измерений (определений)	0,25
3 661	5 000 279,26	5 236 754,72	45,217077	34,693374	Метод спутниковых геодезических измерений (определений)	0,25

(1)	(2)	(3)	(4)	(5)	(6)	(7)
3 662	5 000 276,77	5 236 758,55	45,217055	34,693423	Метод спутниковых геодезических измерений (определений)	0,25
3 663	5 000 269,71	5 236 764,45	45,216992	34,693499	Метод спутниковых геодезических измерений (определений)	0,25
3 664	5 000 266,87	5 236 769,54	45,216967	34,693564	Метод спутниковых геодезических измерений (определений)	0,25
3 665	5 000 267,15	5 236 775,34	45,216970	34,693638	Метод спутниковых геодезических измерений (определений)	0,25
3 666	5 000 269,19	5 236 783,84	45,216989	34,693746	Метод спутниковых геодезических измерений (определений)	0,25
3 667	5 000 268,92	5 236 788,48	45,216987	34,693805	Метод спутниковых геодезических измерений (определений)	0,25
3 668	5 000 266,53	5 236 792,61	45,216966	34,693858	Метод спутниковых геодезических измерений (определений)	0,25
3 669	5 000 252,51	5 236 805,68	45,216841	34,694026	Метод спутниковых геодезических измерений (определений)	0,25
3 670	5 000 249,16	5 236 807,14	45,216811	34,694045	Метод спутниковых геодезических измерений (определений)	0,25
3 671	5 000 244,73	5 236 806,44	45,216771	34,694036	Метод спутниковых геодезических измерений (определений)	0,25
3 672	5 000 242,20	5 236 803,23	45,216748	34,693996	Метод спутниковых геодезических измерений (определений)	0,25
3 673	5 000 240,71	5 236 797,07	45,216734	34,693918	Метод спутниковых геодезических измерений (определений)	0,25
3 674	5 000 237,87	5 236 792,40	45,216708	34,693858	Метод спутниковых геодезических измерений (определений)	0,25
3 675	5 000 234,01	5 236 789,45	45,216673	34,693821	Метод спутниковых геодезических измерений (определений)	0,25
3 676	5 000 232,26	5 236 786,16	45,216657	34,693780	Метод спутниковых геодезических измерений (определений)	0,25
3 677	5 000 232,97	5 236 781,66	45,216663	34,693722	Метод спутниковых геодезических измерений (определений)	0,25

(1)	(2)	(3)	(4)	(5)	(6)	(7)
3 678	5 000 236,68	5 236 777,32	45,216696	34,693667	Метод спутниковых геодезических измерений (определений)	0,25
3 679	5 000 238,18	5 236 771,91	45,216709	34,693598	Метод спутниковых геодезических измерений (определений)	0,25
3 680	5 000 236,58	5 236 765,44	45,216694	34,693515	Метод спутниковых геодезических измерений (определений)	0,25
3 681	5 000 233,00	5 236 756,21	45,216661	34,693398	Метод спутниковых геодезических измерений (определений)	0,25
3 682	5 000 230,14	5 236 754,24	45,216635	34,693374	Метод спутниковых геодезических измерений (определений)	0,25
3 683	5 000 226,01	5 236 754,99	45,216598	34,693384	Метод спутниковых геодезических измерений (определений)	0,25
3 684	5 000 222,32	5 236 758,09	45,216565	34,693424	Метод спутниковых геодезических измерений (определений)	0,25
3 685	5 000 208,06	5 236 771,91	45,216438	34,693602	Метод спутниковых геодезических измерений (определений)	0,25
3 686	5 000 203,33	5 236 778,00	45,216396	34,693680	Метод спутниковых геодезических измерений (определений)	0,25
3 687	5 000 199,06	5 236 782,74	45,216358	34,693740	Метод спутниковых геодезических измерений (определений)	0,25
3 688	5 000 193,57	5 236 786,79	45,216309	34,693793	Метод спутниковых геодезических измерений (определений)	0,25
3 689	5 000 187,31	5 236 790,40	45,216253	34,693839	Метод спутниковых геодезических измерений (определений)	0,25
3 690	5 000 180,29	5 236 792,85	45,216190	34,693872	Метод спутниковых геодезических измерений (определений)	0,25
3 691	5 000 173,04	5 236 794,42	45,216125	34,693892	Метод спутниковых геодезических измерений (определений)	0,25
3 692	5 000 167,26	5 236 793,99	45,216073	34,693888	Метод спутниковых геодезических измерений (определений)	0,25
3 693	5 000 159,62	5 236 791,32	45,216004	34,693855	Метод спутниковых геодезических измерений (определений)	0,25

(1)	(2)	(3)	(4)	(5)	(6)	(7)
3 694	5 000 151,86	5 236 789,82	45,215934	34,693837	Метод спутниковых геодезических измерений (определений)	0,25
3 695	5 000 144,56	5 236 786,04	45,215868	34,693789	Метод спутниковых геодезических измерений (определений)	0,25
3 696	5 000 139,52	5 236 778,87	45,215822	34,693699	Метод спутниковых геодезических измерений (определений)	0,25
3 697	5 000 133,47	5 236 772,75	45,215767	34,693622	Метод спутниковых геодезических измерений (определений)	0,25
3 698	5 000 126,26	5 236 770,78	45,215702	34,693598	Метод спутниковых геодезических измерений (определений)	0,25
3 699	5 000 118,02	5 236 772,60	45,215628	34,693622	Метод спутниковых геодезических измерений (определений)	0,25
3 700	5 000 106,74	5 236 777,27	45,215527	34,693683	Метод спутниковых геодезических измерений (определений)	0,25
3 701	5 000 096,96	5 236 779,07	45,215439	34,693707	Метод спутниковых геодезических измерений (определений)	0,25
3 702	5 000 087,86	5 236 777,95	45,215358	34,693694	Метод спутниковых геодезических измерений (определений)	0,25
3 703	5 000 062,44	5 236 773,06	45,215128	34,693635	Метод спутниковых геодезических измерений (определений)	0,25
3 704	5 000 048,81	5 236 769,39	45,215005	34,693590	Метод спутниковых геодезических измерений (определений)	0,25
3 705	5 000 041,84	5 236 765,92	45,214942	34,693546	Метод спутниковых геодезических измерений (определений)	0,25
3 706	5 000 037,56	5 236 760,54	45,214903	34,693478	Метод спутниковых геодезических измерений (определений)	0,25
3 707	5 000 032,43	5 236 750,53	45,214856	34,693352	Метод спутниковых геодезических измерений (определений)	0,25
3 708	5 000 027,49	5 236 745,23	45,214811	34,693285	Метод спутниковых геодезических измерений (определений)	0,25
3 709	5 000 018,52	5 236 741,91	45,214730	34,693244	Метод спутниковых геодезических измерений (определений)	0,25

(1)	(2)	(3)	(4)	(5)	(6)	(7)
3 710	5 000 009,31	5 236 740,94	45,214647	34,693232	Метод спутниковых геодезических измерений (определений)	0,25
3 711	4 999 997,19	5 236 741,70	45,214538	34,693244	Метод спутниковых геодезических измерений (определений)	0,25
3 712	4 999 986,69	5 236 745,19	45,214444	34,693290	Метод спутниковых геодезических измерений (определений)	0,25
3 713	4 999 972,92	5 236 755,12	45,214321	34,693418	Метод спутниковых геодезических измерений (определений)	0,25
3 714	4 999 965,83	5 236 763,61	45,214258	34,693527	Метод спутниковых геодезических измерений (определений)	0,25
3 715	4 999 958,56	5 236 780,11	45,214194	34,693738	Метод спутниковых геодезических измерений (определений)	0,25
3 716	4 999 954,50	5 236 786,43	45,214158	34,693819	Метод спутниковых геодезических измерений (определений)	0,25
3 717	4 999 947,44	5 236 791,63	45,214095	34,693886	Метод спутниковых геодезических измерений (определений)	0,25
3 718	4 999 922,41	5 236 805,03	45,213871	34,694059	Метод спутниковых геодезических измерений (определений)	0,25
3 719	4 999 917,48	5 236 809,54	45,213827	34,694117	Метод спутниковых геодезических измерений (определений)	0,25
3 720	4 999 916,31	5 236 814,56	45,213817	34,694181	Метод спутниковых геодезических измерений (определений)	0,25
3 721	4 999 916,70	5 236 820,70	45,213821	34,694260	Метод спутниковых геодезических измерений (определений)	0,25
3 722	4 999 915,21	5 236 825,07	45,213808	34,694315	Метод спутниковых геодезических измерений (определений)	0,25
3 723	4 999 910,50	5 236 829,61	45,213766	34,694374	Метод спутниковых геодезических измерений (определений)	0,25
3 724	4 999 900,23	5 236 834,68	45,213674	34,694440	Метод спутниковых геодезических измерений (определений)	0,25
3 725	4 999 892,65	5 236 835,62	45,213606	34,694453	Метод спутниковых геодезических измерений (определений)	0,25

(1)	(2)	(3)	(4)	(5)	(6)	(7)
3 726	4 999 886,40	5 236 838,16	45,213550	34,694486	Метод спутниковых геодезических измерений (определений)	0,25
3 727	4 999 876,87	5 236 845,84	45,213465	34,694585	Метод спутниковых геодезических измерений (определений)	0,25
3 728	4 999 870,82	5 236 851,58	45,213411	34,694658	Метод спутниковых геодезических измерений (определений)	0,25
3 729	4 999 862,98	5 236 857,78	45,213341	34,694738	Метод спутниковых геодезических измерений (определений)	0,25
3 730	4 999 838,34	5 236 875,86	45,213121	34,694972	Метод спутниковых геодезических измерений (определений)	0,25
3 731	4 999 829,02	5 236 885,36	45,213038	34,695094	Метод спутниковых геодезических измерений (определений)	0,25
3 732	4 999 817,65	5 236 900,72	45,212937	34,695291	Метод спутниковых геодезических измерений (определений)	0,25
3 733	4 999 807,62	5 236 914,28	45,212848	34,695465	Метод спутниковых геодезических измерений (определений)	0,25
3 734	4 999 793,00	5 236 930,39	45,212718	34,695672	Метод спутниковых геодезических измерений (определений)	0,25
3 735	4 999 783,76	5 236 943,65	45,212636	34,695841	Метод спутниковых геодезических измерений (определений)	0,25
3 736	4 999 775,65	5 236 954,49	45,212564	34,695980	Метод спутниковых геодезических измерений (определений)	0,25
3 737	4 999 769,92	5 236 961,36	45,212513	34,696069	Метод спутниковых геодезических измерений (определений)	0,25
3 738	4 999 759,22	5 236 975,39	45,212418	34,696249	Метод спутниковых геодезических измерений (определений)	0,25
3 739	4 999 752,57	5 236 983,50	45,212359	34,696353	Метод спутниковых геодезических измерений (определений)	0,25
3 740	4 999 739,66	5 236 997,65	45,212244	34,696534	Метод спутниковых геодезических измерений (определений)	0,25
3 741	4 999 734,47	5 237 004,93	45,212198	34,696628	Метод спутниковых геодезических измерений (определений)	0,25

(1)	(2)	(3)	(4)	(5)	(6)	(7)
3 742	4 999 725,65	5 237 020,45	45,212120	34,696826	Метод спутниковых геодезических измерений (определений)	0,25
3 743	4 999 718,89	5 237 029,43	45,212060	34,696942	Метод спутниковых геодезических измерений (определений)	0,25
3 744	4 999 706,96	5 237 043,85	45,211954	34,697127	Метод спутниковых геодезических измерений (определений)	0,25
3 745	4 999 696,38	5 237 057,26	45,211860	34,697299	Метод спутниковых геодезических измерений (определений)	0,25
3 746	4 999 685,80	5 237 070,97	45,211766	34,697474	Метод спутниковых геодезических измерений (определений)	0,25
3 747	4 999 665,12	5 237 093,73	45,211582	34,697767	Метод спутниковых геодезических измерений (определений)	0,25
3 748	4 999 649,48	5 237 113,29	45,211443	34,698018	Метод спутниковых геодезических измерений (определений)	0,25
3 749	4 999 636,43	5 237 129,33	45,211327	34,698224	Метод спутниковых геодезических измерений (определений)	0,25
3 750	4 999 624,92	5 237 145,88	45,211225	34,698436	Метод спутниковых геодезических измерений (определений)	0,25
3 751	4 999 618,29	5 237 153,59	45,211166	34,698535	Метод спутниковых геодезических измерений (определений)	0,25
3 752	4 999 598,94	5 237 177,04	45,210994	34,698836	Метод спутниковых геодезических измерений (определений)	0,25
3 753	4 999 591,07	5 237 185,36	45,210924	34,698942	Метод спутниковых геодезических измерений (определений)	0,25
3 754	4 999 584,20	5 237 195,11	45,210863	34,699067	Метод спутниковых геодезических измерений (определений)	0,25
3 755	4 999 577,32	5 237 204,93	45,210802	34,699193	Метод спутниковых геодезических измерений (определений)	0,25
3 756	4 999 563,37	5 237 222,03	45,210678	34,699413	Метод спутниковых геодезических измерений (определений)	0,25
3 757	4 999 556,58	5 237 233,67	45,210618	34,699562	Метод спутниковых геодезических измерений (определений)	0,25

(1)	(2)	(3)	(4)	(5)	(6)	(7)
3 758	4 999 547,67	5 237 247,24	45,210539	34,699736	Метод спутниковых геодезических измерений (определений)	0,25
3 759	4 999 528,11	5 237 269,76	45,210365	34,700025	Метод спутниковых геодезических измерений (определений)	0,25
3 760	4 999 515,73	5 237 284,88	45,210255	34,700219	Метод спутниковых геодезических измерений (определений)	0,25
3 761	4 999 504,46	5 237 300,55	45,210155	34,700420	Метод спутниковых геодезических измерений (определений)	0,25
3 762	4 999 490,05	5 237 318,71	45,210027	34,700652	Метод спутниковых геодезических измерений (определений)	0,25
3 763	4 999 472,72	5 237 340,45	45,209873	34,700931	Метод спутниковых геодезических измерений (определений)	0,25
3 764	4 999 462,47	5 237 354,18	45,209782	34,701107	Метод спутниковых геодезических измерений (определений)	0,25
3 765	4 999 455,58	5 237 365,12	45,209721	34,701248	Метод спутниковых геодезических измерений (определений)	0,25
3 766	4 999 449,74	5 237 372,05	45,209669	34,701336	Метод спутниковых геодезических измерений (определений)	0,25
3 767	4 999 443,25	5 237 376,08	45,209611	34,701389	Метод спутниковых геодезических измерений (определений)	0,25
3 768	4 999 434,89	5 237 378,97	45,209536	34,701426	Метод спутниковых геодезических измерений (определений)	0,25
3 769	4 999 429,28	5 237 383,72	45,209486	34,701488	Метод спутниковых геодезических измерений (определений)	0,25
3 770	4 999 426,76	5 237 392,01	45,209464	34,701593	Метод спутниковых геодезических измерений (определений)	0,25
3 771	4 999 425,43	5 237 402,13	45,209453	34,701722	Метод спутниковых геодезических измерений (определений)	0,25
3 772	4 999 422,55	5 237 412,48	45,209428	34,701855	Метод спутниковых геодезических измерений (определений)	0,25
3 773	4 999 419,50	5 237 417,49	45,209401	34,701919	Метод спутниковых геодезических измерений (определений)	0,25

(1)	(2)	(3)	(4)	(5)	(6)	(7)
3 774	4 999 412,64	5 237 424,97	45,209340	34,702015	Метод спутниковых геодезических измерений (определений)	0,25
3 775	4 999 406,01	5 237 432,28	45,209281	34,702109	Метод спутниковых геодезических измерений (определений)	0,25
3 776	4 999 400,15	5 237 441,16	45,209229	34,702222	Метод спутниковых геодезических измерений (определений)	0,25
3 777	4 999 397,20	5 237 447,67	45,209203	34,702306	Метод спутниковых геодезических измерений (определений)	0,25
3 778	4 999 393,10	5 237 457,05	45,209167	34,702426	Метод спутниковых геодезических измерений (определений)	0,25
3 779	4 999 386,78	5 237 467,36	45,209111	34,702558	Метод спутниковых геодезических измерений (определений)	0,25
3 780	4 999 378,78	5 237 477,58	45,209040	34,702689	Метод спутниковых геодезических измерений (определений)	0,25
3 781	4 999 369,09	5 237 490,75	45,208954	34,702857	Метод спутниковых геодезических измерений (определений)	0,25
3 782	4 999 359,27	5 237 505,67	45,208867	34,703049	Метод спутниковых геодезических измерений (определений)	0,25
3 783	4 999 350,95	5 237 515,63	45,208793	34,703176	Метод спутниковых геодезических измерений (определений)	0,25
3 784	4 999 340,95	5 237 527,10	45,208704	34,703324	Метод спутниковых геодезических измерений (определений)	0,25
3 785	4 999 330,61	5 237 537,29	45,208612	34,703455	Метод спутниковых геодезических измерений (определений)	0,25
3 786	4 999 319,18	5 237 547,44	45,208510	34,703585	Метод спутниковых геодезических измерений (определений)	0,25
3 787	4 999 309,52	5 237 557,96	45,208424	34,703720	Метод спутниковых геодезических измерений (определений)	0,25
3 788	4 999 301,74	5 237 570,25	45,208355	34,703878	Метод спутниковых геодезических измерений (определений)	0,25
3 789	4 999 294,12	5 237 586,49	45,208288	34,704085	Метод спутниковых геодезических измерений (определений)	0,25

(1)	(2)	(3)	(4)	(5)	(6)	(7)
3 790	4 999 286,49	5 237 606,30	45,208221	34,704339	Метод спутниковых геодезических измерений (определений)	0,25
3 791	4 999 282,12	5 237 618,90	45,208183	34,704499	Метод спутниковых геодезических измерений (определений)	0,25
3 792	4 999 279,23	5 237 631,91	45,208158	34,704665	Метод спутниковых геодезических измерений (определений)	0,25
3 793	4 999 278,23	5 237 642,50	45,208150	34,704800	Метод спутниковых геодезических измерений (определений)	0,25
3 794	4 999 279,68	5 237 652,51	45,208164	34,704928	Метод спутниковых геодезических измерений (определений)	0,25
3 795	4 999 283,99	5 237 666,77	45,208204	34,705109	Метод спутниковых геодезических измерений (определений)	0,25
3 796	4 999 326,84	5 237 796,68	45,208601	34,706757	Метод спутниковых геодезических измерений (определений)	0,25
3 797	4 999 366,22	5 237 905,57	45,208965	34,708138	Метод спутниковых геодезических измерений (определений)	0,25
3 798	4 999 369,43	5 237 919,74	45,208995	34,708318	Метод спутниковых геодезических измерений (определений)	0,25
3 799	4 999 369,10	5 237 929,24	45,208993	34,708439	Метод спутниковых геодезических измерений (определений)	0,25
3 800	4 999 366,68	5 237 939,11	45,208972	34,708564	Метод спутниковых геодезических измерений (определений)	0,25
3 801	4 999 363,49	5 237 946,64	45,208944	34,708661	Метод спутниковых геодезических измерений (определений)	0,25
3 802	4 999 359,10	5 237 952,87	45,208905	34,708741	Метод спутниковых геодезических измерений (определений)	0,25
3 803	4 999 352,83	5 237 957,05	45,208849	34,708794	Метод спутниковых геодезических измерений (определений)	0,25
3 804	4 999 342,24	5 237 960,88	45,208754	34,708845	Метод спутниковых геодезических измерений (определений)	0,25
3 805	4 999 330,21	5 237 962,63	45,208646	34,708868	Метод спутниковых геодезических измерений (определений)	0,25

(1)	(2)	(3)	(4)	(5)	(6)	(7)
3 806	4 999 317,77	5 237 961,89	45,208534	34,708860	Метод спутниковых геодезических измерений (определений)	0,25
3 807	4 999 309,13	5 237 959,14	45,208456	34,708827	Метод спутниковых геодезических измерений (определений)	0,25
3 808	4 999 301,82	5 237 955,93	45,208390	34,708787	Метод спутниковых геодезических измерений (определений)	0,25
3 809	4 999 293,18	5 237 954,27	45,208312	34,708767	Метод спутниковых геодезических измерений (определений)	0,25
3 810	4 999 283,83	5 237 953,69	45,208228	34,708760	Метод спутниковых геодезических измерений (определений)	0,25
3 811	4 999 273,26	5 237 955,57	45,208133	34,708786	Метод спутниковых геодезических измерений (определений)	0,25
3 812	4 999 258,33	5 237 959,80	45,207999	34,708841	Метод спутниковых геодезических измерений (определений)	0,25
3 813	4 999 245,95	5 237 964,58	45,207888	34,708904	Метод спутниковых геодезических измерений (определений)	0,25
3 814	4 999 236,69	5 237 967,14	45,207805	34,708937	Метод спутниковых геодезических измерений (определений)	0,25
3 815	4 999 225,68	5 237 967,43	45,207706	34,708943	Метод спутниковых геодезических измерений (определений)	0,25
3 816	4 999 203,58	5 237 966,19	45,207507	34,708929	Метод спутниковых геодезических измерений (определений)	0,25
3 817	4 999 193,91	5 237 967,35	45,207420	34,708945	Метод спутниковых геодезических измерений (определений)	0,25
3 818	4 999 184,41	5 237 970,87	45,207335	34,708991	Метод спутниковых геодезических измерений (определений)	0,25
3 819	4 999 174,29	5 237 972,41	45,207244	34,709012	Метод спутниковых геодезических измерений (определений)	0,25
3 820	4 999 152,29	5 237 971,83	45,207046	34,709008	Метод спутниковых геодезических измерений (определений)	0,25
3 821	4 999 128,16	5 237 972,36	45,206829	34,709017	Метод спутниковых геодезических измерений (определений)	0,25

(1)	(2)	(3)	(4)	(5)	(6)	(7)
3 822	4 999 101,69	5 237 975,10	45,206591	34,709056	Метод спутниковых геодезических измерений (определений)	0,25
3 823	4 999 079,09	5 237 978,89	45,206388	34,709107	Метод спутниковых геодезических измерений (определений)	0,25
3 824	4 999 041,98	5 237 988,43	45,206055	34,709233	Метод спутниковых геодезических измерений (определений)	0,25
3 825	4 998 987,35	5 238 006,28	45,205565	34,709467	Метод спутниковых геодезических измерений (определений)	0,25
3 826	4 998 944,42	5 238 019,75	45,205180	34,709643	Метод спутниковых геодезических измерений (определений)	0,25
3 827	4 998 937,41	5 238 020,78	45,205117	34,709657	Метод спутниковых геодезических измерений (определений)	0,25
3 828	4 998 930,96	5 238 020,95	45,205059	34,709660	Метод спутниковых геодезических измерений (определений)	0,25
3 829	4 998 923,29	5 238 022,14	45,204990	34,709677	Метод спутниковых геодезических измерений (определений)	0,25
3 830	4 998 875,22	5 238 038,16	45,204559	34,709886	Метод спутниковых геодезических измерений (определений)	0,25
3 831	4 998 852,80	5 238 045,73	45,204358	34,709985	Метод спутниковых геодезических измерений (определений)	0,25
3 832	4 998 839,09	5 238 050,00	45,204235	34,710042	Метод спутниковых геодезических измерений (определений)	0,25
3 833	4 998 826,28	5 238 053,02	45,204120	34,710082	Метод спутниковых геодезических измерений (определений)	0,25
3 834	4 998 803,43	5 238 059,16	45,203915	34,710163	Метод спутниковых геодезических измерений (определений)	0,25
3 835	4 998 776,23	5 238 068,00	45,203671	34,710278	Метод спутниковых геодезических измерений (определений)	0,25
3 836	4 998 738,99	5 238 080,14	45,203337	34,710438	Метод спутниковых геодезических измерений (определений)	0,25
3 837	4 998 716,69	5 238 086,91	45,203137	34,710527	Метод спутниковых геодезических измерений (определений)	0,25

(1)	(2)	(3)	(4)	(5)	(6)	(7)
3 838	4 998 696,85	5 238 092,76	45,202959	34,710604	Метод спутниковых геодезических измерений (определений)	0,25
3 839	4 998 680,71	5 238 095,67	45,202814	34,710642	Метод спутниковых геодезических измерений (определений)	0,25
3 840	4 998 668,45	5 238 098,69	45,202704	34,710682	Метод спутниковых геодезических измерений (определений)	0,25
3 841	4 998 660,63	5 238 102,79	45,202634	34,710736	Метод спутниковых геодезических измерений (определений)	0,25
3 842	4 998 656,13	5 238 108,07	45,202594	34,710803	Метод спутниковых геодезических измерений (определений)	0,25
3 843	4 998 654,05	5 238 116,22	45,202576	34,710907	Метод спутниковых геодезических измерений (определений)	0,25
3 844	4 998 654,86	5 238 124,41	45,202584	34,711011	Метод спутниковых геодезических измерений (определений)	0,25
3 845	4 998 657,88	5 238 133,18	45,202612	34,711123	Метод спутниковых геодезических измерений (определений)	0,25
3 846	4 998 659,47	5 238 141,20	45,202627	34,711225	Метод спутниковых геодезических измерений (определений)	0,25
3 847	4 998 658,95	5 238 149,51	45,202623	34,711330	Метод спутниковых геодезических измерений (определений)	0,25
3 848	4 998 660,22	5 238 155,83	45,202635	34,711411	Метод спутниковых геодезических измерений (определений)	0,25
3 849	4 998 663,93	5 238 163,25	45,202669	34,711505	Метод спутниковых геодезических измерений (определений)	0,25
3 850	4 998 666,64	5 238 170,57	45,202694	34,711597	Метод спутниковых геодезических измерений (определений)	0,25
3 851	4 998 668,77	5 238 179,79	45,202714	34,711715	Метод спутниковых геодезических измерений (определений)	0,25
3 852	4 998 669,10	5 238 190,62	45,202718	34,711852	Метод спутниковых геодезических измерений (определений)	0,25
3 853	4 998 668,28	5 238 194,95	45,202711	34,711908	Метод спутниковых геодезических измерений (определений)	0,25

(1)	(2)	(3)	(4)	(5)	(6)	(7)
3 854	4 998 665,70	5 238 197,97	45,202688	34,711946	Метод спутниковых геодезических измерений (определений)	0,25
3 855	4 998 657,90	5 238 199,48	45,202618	34,711966	Метод спутниковых геодезических измерений (определений)	0,25
3 856	4 998 653,49	5 238 197,00	45,202578	34,711935	Метод спутниковых геодезических измерений (определений)	0,25
3 857	4 998 651,07	5 238 193,22	45,202556	34,711888	Метод спутниковых геодезических измерений (определений)	0,25
3 858	4 998 647,57	5 238 177,62	45,202523	34,711690	Метод спутниковых геодезических измерений (определений)	0,25
3 859	4 998 643,92	5 238 164,07	45,202489	34,711518	Метод спутниковых геодезических измерений (определений)	0,25
3 860	4 998 637,59	5 238 140,27	45,202430	34,711215	Метод спутниковых геодезических измерений (определений)	0,25
3 861	4 998 633,35	5 238 130,82	45,202391	34,711096	Метод спутниковых геодезических измерений (определений)	0,25
3 862	4 998 628,94	5 238 125,65	45,202351	34,711031	Метод спутниковых геодезических измерений (определений)	0,25
3 863	4 998 623,20	5 238 122,85	45,202299	34,710996	Метод спутниковых геодезических измерений (определений)	0,25
3 864	4 998 616,99	5 238 120,18	45,202243	34,710962	Метод спутниковых геодезических измерений (определений)	0,25
3 865	4 998 612,58	5 238 117,54	45,202203	34,710929	Метод спутниковых геодезических измерений (определений)	0,25
3 866	4 998 608,29	5 238 113,51	45,202164	34,710879	Метод спутниковых геодезических измерений (определений)	0,25
3 867	4 998 602,86	5 238 110,94	45,202115	34,710846	Метод спутниковых геодезических измерений (определений)	0,25
3 868	4 998 596,54	5 238 109,77	45,202058	34,710832	Метод спутниковых геодезических измерений (определений)	0,25
3 869	4 998 586,21	5 238 110,21	45,201965	34,710839	Метод спутниковых геодезических измерений (определений)	0,25

(1)	(2)	(3)	(4)	(5)	(6)	(7)
3 870	4 998 567,18	5 238 112,31	45,201794	34,710868	Метод спутниковых геодезических измерений (определений)	0,25
3 871	4 998 548,38	5 238 113,63	45,201625	34,710887	Метод спутниковых геодезических измерений (определений)	0,25
3 872	4 998 525,78	5 238 116,32	45,201422	34,710925	Метод спутниковых геодезических измерений (определений)	0,25
3 873	4 998 507,88	5 238 117,87	45,201261	34,710946	Метод спутниковых геодезических измерений (определений)	0,25
3 874	4 998 483,53	5 238 118,40	45,201042	34,710956	Метод спутниковых геодезических измерений (определений)	0,25
3 875	4 998 470,42	5 238 118,53	45,200924	34,710960	Метод спутниковых геодезических измерений (определений)	0,25
3 876	4 998 460,95	5 238 120,08	45,200839	34,710980	Метод спутниковых геодезических измерений (определений)	0,25
3 877	4 998 450,59	5 238 122,72	45,200746	34,711015	Метод спутниковых геодезических измерений (определений)	0,25
3 878	4 998 440,57	5 238 124,12	45,200656	34,711034	Метод спутниковых геодезических измерений (определений)	0,25
3 879	4 998 428,13	5 238 124,23	45,200544	34,711037	Метод спутниковых геодезических измерений (определений)	0,25
3 880	4 998 417,03	5 238 122,64	45,200444	34,711019	Метод спутниковых геодезических измерений (определений)	0,25
3 881	4 998 410,91	5 238 122,72	45,200389	34,711020	Метод спутниковых геодезических измерений (определений)	0,25
3 882	4 998 401,56	5 238 124,61	45,200305	34,711046	Метод спутниковых геодезических измерений (определений)	0,25
3 883	4 998 386,21	5 238 125,49	45,200167	34,711059	Метод спутниковых геодезических измерений (определений)	0,25
3 884	4 998 369,65	5 238 125,32	45,200018	34,711059	Метод спутниковых геодезических измерений (определений)	0,25
3 885	4 998 355,10	5 238 125,41	45,199887	34,711061	Метод спутниковых геодезических измерений (определений)	0,25

(1)	(2)	(3)	(4)	(5)	(6)	(7)
3 886	4 998 332,07	5 238 127,30	45,199680	34,711088	Метод спутниковых геодезических измерений (определений)	0,25
3 887	4 998 303,37	5 238 129,71	45,199422	34,711123	Метод спутниковых геодезических измерений (определений)	0,25
3 888	4 998 256,10	5 238 133,01	45,198997	34,711171	Метод спутниковых геодезических измерений (определений)	0,25
3 889	4 998 221,06	5 238 136,20	45,198682	34,711215	Метод спутниковых геодезических измерений (определений)	0,25
3 890	4 998 199,25	5 238 137,89	45,198486	34,711240	Метод спутниковых геодезических измерений (определений)	0,25
3 891	4 998 177,80	5 238 138,75	45,198293	34,711253	Метод спутниковых геодезических измерений (определений)	0,25
3 892	4 998 162,21	5 238 140,27	45,198153	34,711275	Метод спутниковых геодезических измерений (определений)	0,25
3 893	4 998 141,51	5 238 142,81	45,197967	34,711309	Метод спутниковых геодезических измерений (определений)	0,25
3 894	4 998 089,81	5 238 145,84	45,197502	34,711354	Метод спутниковых геодезических измерений (определений)	0,25
3 895	4 998 059,00	5 238 147,89	45,197225	34,711384	Метод спутниковых геодезических измерений (определений)	0,25
3 896	4 998 044,88	5 238 148,77	45,197098	34,711397	Метод спутниковых геодезических измерений (определений)	0,25
3 897	4 998 031,30	5 238 150,39	45,196976	34,711420	Метод спутниковых геодезических измерений (определений)	0,25
3 898	4 998 017,80	5 238 154,87	45,196855	34,711478	Метод спутниковых геодезических измерений (определений)	0,25
3 899	4 998 007,73	5 238 162,10	45,196765	34,711572	Метод спутниковых геодезических измерений (определений)	0,25
3 900	4 997 995,81	5 238 176,27	45,196659	34,711753	Метод спутниковых геодезических измерений (определений)	0,25
3 901	4 997 991,32	5 238 181,12	45,196619	34,711816	Метод спутниковых геодезических измерений (определений)	0,25

(1)	(2)	(3)	(4)	(5)	(6)	(7)
3 902	4 997 984,96	5 238 183,94	45,196562	34,711852	Метод спутниковых геодезических измерений (определений)	0,25
3 903	4 997 971,92	5 238 186,65	45,196445	34,711888	Метод спутниковых геодезических измерений (определений)	0,25
3 904	4 997 963,36	5 238 187,58	45,196368	34,711901	Метод спутниковых геодезических измерений (определений)	0,25
3 905	4 997 956,77	5 238 190,03	45,196309	34,711933	Метод спутниковых геодезических измерений (определений)	0,25
3 906	4 997 953,07	5 238 193,70	45,196276	34,711980	Метод спутниковых геодезических измерений (определений)	0,25
3 907	4 997 950,45	5 238 200,13	45,196253	34,712063	Метод спутниковых геодезических измерений (определений)	0,25
3 908	4 997 945,42	5 238 203,30	45,196208	34,712104	Метод спутниковых геодезических измерений (определений)	0,25
3 909	4 997 940,96	5 238 205,04	45,196168	34,712126	Метод спутниковых геодезических измерений (определений)	0,25
3 910	4 997 933,72	5 238 206,55	45,196103	34,712146	Метод спутниковых геодезических измерений (определений)	0,25
3 911	4 997 922,38	5 238 206,45	45,196001	34,712146	Метод спутниковых геодезических измерений (определений)	0,25
3 912	4 997 910,29	5 238 204,43	45,195892	34,712122	Метод спутниковых геодезических измерений (определений)	0,25
3 913	4 997 888,88	5 238 199,58	45,195699	34,712063	Метод спутниковых геодезических измерений (определений)	0,25
3 914	4 997 876,45	5 238 197,74	45,195587	34,712041	Метод спутниковых геодезических измерений (определений)	0,25
3 915	4 997 864,02	5 238 195,35	45,195475	34,712013	Метод спутниковых геодезических измерений (определений)	0,25
3 916	4 997 848,74	5 238 190,48	45,195337	34,711952	Метод спутниковых геодезических измерений (определений)	0,25
3 917	4 997 843,21	5 238 187,76	45,195287	34,711919	Метод спутниковых геодезических измерений (определений)	0,25

(1)	(2)	(3)	(4)	(5)	(6)	(7)
3 918	4 997 839,02	5 238 184,02	45,195249	34,711871	Метод спутниковых геодезических измерений (определений)	0,25
3 919	4 997 834,07	5 238 178,00	45,195204	34,711796	Метод спутниковых геодезических измерений (определений)	0,25
3 920	4 997 827,68	5 238 172,28	45,195146	34,711723	Метод спутниковых геодезических измерений (определений)	0,25
3 921	4 997 822,41	5 238 166,88	45,195098	34,711655	Метод спутниковых геодезических измерений (определений)	0,25
3 922	4 997 815,04	5 238 157,84	45,195031	34,711541	Метод спутниковых геодезических измерений (определений)	0,25
3 923	4 997 804,38	5 238 146,28	45,194934	34,711395	Метод спутниковых геодезических измерений (определений)	0,25
3 924	4 997 795,04	5 238 135,89	45,194849	34,711264	Метод спутниковых геодезических измерений (определений)	0,25
3 925	4 997 770,68	5 238 102,32	45,194627	34,710840	Метод спутниковых геодезических измерений (определений)	0,25
3 926	4 997 758,83	5 238 086,56	45,194519	34,710641	Метод спутниковых геодезических измерений (определений)	0,25
3 927	4 997 745,52	5 238 073,08	45,194398	34,710471	Метод спутниковых геодезических измерений (определений)	0,25
3 928	4 997 726,88	5 238 057,82	45,194229	34,710280	Метод спутниковых геодезических измерений (определений)	0,25
3 929	4 997 717,38	5 238 051,58	45,194143	34,710201	Метод спутниковых геодезических измерений (определений)	0,25
3 930	4 997 704,88	5 238 046,51	45,194030	34,710138	Метод спутниковых геодезических измерений (определений)	0,25
3 931	4 997 693,11	5 238 044,19	45,193924	34,710110	Метод спутниковых геодезических измерений (определений)	0,25
3 932	4 997 682,10	5 238 045,35	45,193825	34,710126	Метод спутниковых геодезических измерений (определений)	0,25
3 933	4 997 671,39	5 238 049,10	45,193729	34,710175	Метод спутниковых геодезических измерений (определений)	0,25

(1)	(2)	(3)	(4)	(5)	(6)	(7)
3 934	4 997 651,45	5 238 055,44	45,193550	34,710259	Метод спутниковых геодезических измерений (определений)	0,25
3 935	4 997 626,45	5 238 065,10	45,193326	34,710385	Метод спутниковых геодезических измерений (определений)	0,25
3 936	4 997 616,64	5 238 067,88	45,193238	34,710421	Метод спутниковых геодезических измерений (определений)	0,25
3 937	4 997 592,48	5 238 071,50	45,193021	34,710470	Метод спутниковых геодезических измерений (определений)	0,25
3 938	4 997 545,30	5 238 077,35	45,192597	34,710551	Метод спутниковых геодезических измерений (определений)	0,25
3 939	4 997 535,52	5 238 077,78	45,192509	34,710557	Метод спутниковых геодезических измерений (определений)	0,25
3 940	4 997 526,28	5 238 079,42	45,192426	34,710579	Метод спутниковых геодезических измерений (определений)	0,25
3 941	4 997 512,45	5 238 084,55	45,192302	34,710646	Метод спутниковых геодезических измерений (определений)	0,25
3 942	4 997 504,31	5 238 086,20	45,192229	34,710668	Метод спутниковых геодезических измерений (определений)	0,25
3 943	4 997 486,63	5 238 087,69	45,192070	34,710689	Метод спутниковых геодезических измерений (определений)	0,25
3 944	4 997 474,61	5 238 088,82	45,191962	34,710705	Метод спутниковых геодезических измерений (определений)	0,25
3 945	4 997 452,57	5 238 092,45	45,191764	34,710754	Метод спутниковых геодезических измерений (определений)	0,25
3 946	4 997 440,54	5 238 095,34	45,191656	34,710793	Метод спутниковых геодезических измерений (определений)	0,25
3 947	4 997 425,04	5 238 100,62	45,191517	34,710862	Метод спутниковых геодезических измерений (определений)	0,25
3 948	4 997 409,43	5 238 104,71	45,191377	34,710916	Метод спутниковых геодезических измерений (определений)	0,25
3 949	4 997 370,58	5 238 112,02	45,191028	34,711013	Метод спутниковых геодезических измерений (определений)	0,25

(1)	(2)	(3)	(4)	(5)	(6)	(7)
3 950	4 997 355,99	5 238 114,62	45,190897	34,711048	Метод спутниковых геодезических измерений (определений)	0,25
3 951	4 997 339,40	5 238 117,82	45,190748	34,711091	Метод спутниковых геодезических измерений (определений)	0,25
3 952	4 997 321,57	5 238 121,90	45,190588	34,711145	Метод спутниковых геодезических измерений (определений)	0,25
3 953	4 997 311,32	5 238 124,48	45,190496	34,711179	Метод спутниковых геодезических измерений (определений)	0,25
3 954	4 997 298,19	5 238 126,48	45,190378	34,711206	Метод спутниковых геодезических измерений (определений)	0,25
3 955	4 997 279,04	5 238 129,66	45,190206	34,711249	Метод спутниковых геодезических измерений (определений)	0,25
3 956	4 997 263,44	5 238 132,81	45,190066	34,711291	Метод спутниковых геодезических измерений (определений)	0,25
3 957	4 997 253,19	5 238 135,46	45,189974	34,711326	Метод спутниковых геодезических измерений (определений)	0,25
3 958	4 997 241,83	5 238 138,74	45,189872	34,711369	Метод спутниковых геодезических измерений (определений)	0,25
3 959	4 997 228,80	5 238 141,76	45,189755	34,711409	Метод спутниковых геодезических измерений (определений)	0,25
3 960	4 997 215,10	5 238 143,74	45,189632	34,711436	Метод спутниковых геодезических измерений (определений)	0,25
3 961	4 997 204,32	5 238 144,04	45,189535	34,711442	Метод спутниковых геодезических измерений (определений)	0,25
3 962	4 997 194,56	5 238 142,44	45,189447	34,711422	Метод спутниковых геодезических измерений (определений)	0,25
3 963	4 997 183,00	5 238 141,85	45,189343	34,711416	Метод спутниковых геодезических измерений (определений)	0,25
3 964	4 997 172,54	5 238 143,33	45,189249	34,711437	Метод спутниковых геодезических измерений (определений)	0,25
3 965	4 997 151,50	5 238 147,37	45,189060	34,711491	Метод спутниковых геодезических измерений (определений)	0,25

(1)	(2)	(3)	(4)	(5)	(6)	(7)
3 966	4 997 135,68	5 238 151,15	45,188918	34,711541	Метод спутниковых геодезических измерений (определений)	0,25
3 967	4 997 108,74	5 238 155,36	45,188676	34,711597	Метод спутниковых геодезических измерений (определений)	0,25
3 968	4 997 068,77	5 238 161,64	45,188317	34,711682	Метод спутниковых геодезических измерений (определений)	0,25
3 969	4 997 046,06	5 238 165,44	45,188113	34,711734	Метод спутниковых геодезических измерений (определений)	0,25
3 970	4 997 028,26	5 238 167,61	45,187953	34,711763	Метод спутниковых геодезических измерений (определений)	0,25
3 971	4 997 008,12	5 238 170,25	45,187772	34,711799	Метод спутниковых геодезических измерений (определений)	0,25
3 972	4 996 994,53	5 238 172,80	45,187650	34,711834	Метод спутниковых геодезических измерений (определений)	0,25
3 973	4 996 977,05	5 238 176,00	45,187493	34,711876	Метод спутниковых геодезических измерений (определений)	0,25
3 974	4 996 955,45	5 238 179,55	45,187299	34,711924	Метод спутниковых геодезических измерений (определений)	0,25
3 975	4 996 925,51	5 238 183,27	45,187030	34,711975	Метод спутниковых геодезических измерений (определений)	0,25
3 976	4 996 903,68	5 238 188,18	45,186834	34,712041	Метод спутниковых геодезических измерений (определений)	0,25
3 977	4 996 885,21	5 238 190,89	45,186668	34,712077	Метод спутниковых геодезических измерений (определений)	0,25
3 978	4 996 862,08	5 238 192,65	45,186460	34,712103	Метод спутниковых геодезических измерений (определений)	0,25
3 979	4 996 839,04	5 238 195,00	45,186253	34,712135	Метод спутниковых геодезических измерений (определений)	0,25
3 980	4 996 821,23	5 238 197,91	45,186093	34,712175	Метод спутниковых геодезических измерений (определений)	0,25
3 981	4 996 806,64	5 238 201,38	45,185962	34,712221	Метод спутниковых геодезических измерений (определений)	0,25

(1)	(2)	(3)	(4)	(5)	(6)	(7)
3 982	4 996 788,92	5 238 205,60	45,185803	34,712276	Метод спутниковых геодезических измерений (определений)	0,25
3 983	4 996 762,55	5 238 209,10	45,185566	34,712324	Метод спутниковых геодезических измерений (определений)	0,25
3 984	4 996 743,29	5 238 211,52	45,185393	34,712357	Метод спутниковых геодезических измерений (определений)	0,25
3 985	4 996 736,73	5 238 212,72	45,185334	34,712373	Метод спутниковых геодезических измерений (определений)	0,25
3 986	4 996 731,48	5 238 214,15	45,185287	34,712392	Метод спутниковых геодезических измерений (определений)	0,25
3 987	4 996 725,80	5 238 216,39	45,185236	34,712421	Метод спутниковых геодезических измерений (определений)	0,25
3 988	4 996 719,32	5 238 219,63	45,185178	34,712464	Метод спутниковых геодезических измерений (определений)	0,25
3 989	4 996 707,80	5 238 226,82	45,185075	34,712556	Метод спутниковых геодезических измерений (определений)	0,25
3 990	4 996 701,08	5 238 231,14	45,185015	34,712612	Метод спутниковых геодезических измерений (определений)	0,25
3 991	4 996 696,50	5 238 234,89	45,184974	34,712661	Метод спутниковых геодезических измерений (определений)	0,25
3 992	4 996 692,12	5 238 238,83	45,184935	34,712711	Метод спутниковых геодезических измерений (определений)	0,25
3 993	4 996 686,06	5 238 245,23	45,184881	34,712793	Метод спутниковых геодезических измерений (определений)	0,25
3 994	4 996 682,91	5 238 248,73	45,184853	34,712838	Метод спутниковых геодезических измерений (определений)	0,25
3 995	4 996 679,99	5 238 252,33	45,184827	34,712884	Метод спутниковых геодезических измерений (определений)	0,25
3 996	4 996 677,51	5 238 256,15	45,184805	34,712933	Метод спутниковых геодезических измерений (определений)	0,25
3 997	4 996 675,26	5 238 259,52	45,184785	34,712977	Метод спутниковых геодезических измерений (определений)	0,25

(1)	(2)	(3)	(4)	(5)	(6)	(7)
3 998	4 996 667,27	5 238 268,95	45,184714	34,713097	Метод спутниковых геодезических измерений (определений)	0,25
3 999	4 996 663,32	5 238 273,93	45,184679	34,713161	Метод спутниковых геодезических измерений (определений)	0,25
4 000	4 996 652,41	5 238 287,51	45,184582	34,713335	Метод спутниковых геодезических измерений (определений)	0,25
4 001	4 996 636,55	5 238 307,31	45,184441	34,713589	Метод спутниковых геодезических измерений (определений)	0,25
4 002	4 996 627,43	5 238 318,71	45,184360	34,713735	Метод спутниковых геодезических измерений (определений)	0,25
4 003	4 996 618,09	5 238 330,24	45,184277	34,713883	Метод спутниковых геодезических измерений (определений)	0,25
4 004	4 996 610,09	5 238 341,09	45,184206	34,714022	Метод спутниковых геодезических измерений (определений)	0,25
4 005	4 996 600,52	5 238 354,52	45,184121	34,714194	Метод спутниковых геодезических измерений (определений)	0,25
4 006	4 996 596,14	5 238 360,28	45,184082	34,714268	Метод спутниковых геодезических измерений (определений)	0,25
4 007	4 996 590,51	5 238 366,85	45,184032	34,714353	Метод спутниковых геодезических измерений (определений)	0,25
4 008	4 996 584,89	5 238 373,47	45,183982	34,714437	Метод спутниковых геодезических измерений (определений)	0,25
4 009	4 996 571,74	5 238 388,19	45,183865	34,714626	Метод спутниковых геодезических измерений (определений)	0,25
4 010	4 996 562,18	5 238 399,82	45,183780	34,714775	Метод спутниковых геодезических измерений (определений)	0,25
4 011	4 996 555,42	5 238 408,64	45,183720	34,714888	Метод спутниковых геодезических измерений (определений)	0,25
4 012	4 996 549,78	5 238 418,23	45,183670	34,715011	Метод спутниковых геодезических измерений (определений)	0,25
4 013	4 996 545,81	5 238 425,75	45,183635	34,715107	Метод спутниковых геодезических измерений (определений)	0,25

(1)	(2)	(3)	(4)	(5)	(6)	(7)
4 014	4 996 543,11	5 238 429,09	45,183611	34,715150	Метод спутниковых геодезических измерений (определений)	0,25
4 015	4 996 539,76	5 238 430,96	45,183581	34,715174	Метод спутниковых геодезических измерений (определений)	0,25
4 016	4 996 532,97	5 238 431,91	45,183520	34,715187	Метод спутниковых геодезических измерений (определений)	0,25
4 017	4 996 521,07	5 238 432,05	45,183413	34,715191	Метод спутниковых геодезических измерений (определений)	0,25
4 018	4 996 506,18	5 238 431,50	45,183279	34,715185	Метод спутниковых геодезических измерений (определений)	0,25
4 019	4 996 495,86	5 238 430,84	45,183186	34,715178	Метод спутниковых геодезических измерений (определений)	0,25
4 020	4 996 481,31	5 238 429,37	45,183055	34,715161	Метод спутниковых геодезических измерений (определений)	0,25
4 021	4 996 472,54	5 238 428,35	45,182976	34,715150	Метод спутниковых геодезических измерений (определений)	0,25
4 022	4 996 460,33	5 238 426,03	45,182866	34,715121	Метод спутниковых геодезических измерений (определений)	0,25
4 023	4 996 453,57	5 238 425,03	45,182805	34,715110	Метод спутниковых геодезических измерений (определений)	0,25
4 024	4 996 448,58	5 238 424,49	45,182760	34,715103	Метод спутниковых геодезических измерений (определений)	0,25
4 025	4 996 437,35	5 238 424,52	45,182659	34,715105	Метод спутниковых геодезических измерений (определений)	0,25
4 026	4 996 427,56	5 238 424,83	45,182571	34,715110	Метод спутниковых геодезических измерений (определений)	0,25
4 027	4 996 421,32	5 238 425,73	45,182515	34,715122	Метод спутниковых геодезических измерений (определений)	0,25
4 028	4 996 415,75	5 238 428,02	45,182465	34,715152	Метод спутниковых геодезических измерений (определений)	0,25
4 029	4 996 404,00	5 238 436,31	45,182360	34,715259	Метод спутниковых геодезических измерений (определений)	0,25

(1)	(2)	(3)	(4)	(5)	(6)	(7)
4 030	4 996 399,19	5 238 439,18	45,182317	34,715296	Метод спутниковых геодезических измерений (определений)	0,25
4 031	4 996 393,50	5 238 441,73	45,182266	34,715330	Метод спутниковых геодезических измерений (определений)	0,25
4 032	4 996 379,99	5 238 447,32	45,182145	34,715402	Метод спутниковых геодезических измерений (определений)	0,25
4 033	4 996 358,34	5 238 456,78	45,181951	34,715525	Метод спутниковых геодезических измерений (определений)	0,25
4 034	4 996 323,05	5 238 474,83	45,181635	34,715759	Метод спутниковых геодезических измерений (определений)	0,25
4 035	4 996 278,03	5 238 497,34	45,181232	34,716051	Метод спутниковых геодезических измерений (определений)	0,25
4 036	4 996 258,47	5 238 508,39	45,181057	34,716194	Метод спутниковых геодезических измерений (определений)	0,25
4 037	4 996 247,09	5 238 513,94	45,180955	34,716266	Метод спутниковых геодезических измерений (определений)	0,25
4 038	4 996 235,82	5 238 518,01	45,180854	34,716319	Метод спутниковых геодезических измерений (определений)	0,25
4 039	4 996 219,78	5 238 522,25	45,180710	34,716375	Метод спутниковых геодезических измерений (определений)	0,25
4 040	4 996 189,36	5 238 529,65	45,180437	34,716473	Метод спутниковых геодезических измерений (определений)	0,25
4 041	4 996 170,53	5 238 534,59	45,180268	34,716538	Метод спутниковых геодезических измерений (определений)	0,25
4 042	4 996 161,27	5 238 538,74	45,180185	34,716592	Метод спутниковых геодезических измерений (определений)	0,25
4 043	4 996 146,07	5 238 545,84	45,180049	34,716684	Метод спутниковых геодезических измерений (определений)	0,25
4 044	4 996 133,33	5 238 553,64	45,179935	34,716785	Метод спутниковых геодезических измерений (определений)	0,25
4 045	4 996 118,58	5 238 562,07	45,179803	34,716894	Метод спутниковых геодезических измерений (определений)	0,25

(1)	(2)	(3)	(4)	(5)	(6)	(7)
4 046	4 996 095,65	5 238 575,92	45,179598	34,717073	Метод спутниковых геодезических измерений (определений)	0,25
4 047	4 996 076,00	5 238 586,19	45,179422	34,717206	Метод спутниковых геодезических измерений (определений)	0,25
4 048	4 996 062,82	5 238 593,45	45,179304	34,717300	Метод спутниковых геодезических измерений (определений)	0,25
4 049	4 996 053,31	5 238 598,63	45,179219	34,717367	Метод спутниковых геодезических измерений (определений)	0,25
4 050	4 996 044,16	5 238 602,30	45,179137	34,717415	Метод спутниковых геодезических измерений (определений)	0,25
4 051	4 996 024,64	5 238 610,83	45,178962	34,717526	Метод спутниковых геодезических измерений (определений)	0,25
4 052	4 996 004,53	5 238 621,01	45,178782	34,717658	Метод спутниковых геодезических измерений (определений)	0,25
4 053	4 995 996,49	5 238 624,70	45,178710	34,717706	Метод спутниковых геодезических измерений (определений)	0,25
4 054	4 995 982,88	5 238 629,87	45,178588	34,717774	Метод спутниковых геодезических измерений (определений)	0,25
4 055	4 995 972,74	5 238 633,05	45,178497	34,717815	Метод спутниковых геодезических измерений (определений)	0,25
4 056	4 995 962,59	5 238 635,64	45,178406	34,717850	Метод спутниковых геодезических измерений (определений)	0,25
4 057	4 995 933,53	5 238 641,72	45,178145	34,717930	Метод спутниковых геодезических измерений (определений)	0,25
4 058	4 995 924,17	5 238 644,21	45,178061	34,717963	Метод спутниковых геодезических измерений (определений)	0,25
4 059	4 995 907,89	5 238 648,95	45,177915	34,718026	Метод спутниковых геодезических измерений (определений)	0,25
4 060	4 995 863,41	5 238 662,41	45,177516	34,718202	Метод спутниковых геодезических измерений (определений)	0,25
4 061	4 995 860,86	5 238 661,68	45,177493	34,718193	Метод спутниковых геодезических измерений (определений)	0,25

(1)	(2)	(3)	(4)	(5)	(6)	(7)
4 062	4 995 854,85	5 238 662,58	45,177439	34,718206	Метод спутниковых геодезических измерений (определений)	0,25
4 063	4 995 843,38	5 238 665,92	45,177336	34,718249	Метод спутниковых геодезических измерений (определений)	0,25
4 064	4 995 830,23	5 238 669,87	45,177218	34,718301	Метод спутниковых геодезических измерений (определений)	0,25
4 065	4 995 823,10	5 238 671,78	45,177154	34,718326	Метод спутниковых геодезических измерений (определений)	0,25
4 066	4 995 814,51	5 238 673,65	45,177077	34,718351	Метод спутниковых геодезических измерений (определений)	0,25
4 067	4 995 805,04	5 238 676,00	45,176992	34,718382	Метод спутниковых геодезических измерений (определений)	0,25
4 068	4 995 795,45	5 238 679,35	45,176906	34,718426	Метод спутниковых геодезических измерений (определений)	0,25
4 069	4 995 787,65	5 238 681,97	45,176836	34,718460	Метод спутниковых геодезических измерений (определений)	0,25
4 070	4 995 773,15	5 238 686,56	45,176706	34,718521	Метод спутниковых геодезических измерений (определений)	0,25
4 071	4 995 761,44	5 238 690,43	45,176601	34,718571	Метод спутниковых геодезических измерений (определений)	0,25
4 072	4 995 751,41	5 238 693,73	45,176511	34,718614	Метод спутниковых геодезических измерений (определений)	0,25
4 073	4 995 741,05	5 238 696,37	45,176418	34,718649	Метод спутниковых геодезических измерений (определений)	0,25
4 074	4 995 720,66	5 238 701,75	45,176235	34,718720	Метод спутниковых геодезических измерений (определений)	0,25
4 075	4 995 703,38	5 238 706,45	45,176080	34,718782	Метод спутниковых геодезических измерений (определений)	0,25
4 076	4 995 698,03	5 238 708,13	45,176032	34,718804	Метод спутниковых геодезических измерений (определений)	0,25
4 077	4 995 687,56	5 238 711,81	45,175938	34,718852	Метод спутниковых геодезических измерений (определений)	0,25

(1)	(2)	(3)	(4)	(5)	(6)	(7)
4 078	4 995 681,42	5 238 713,79	45,175883	34,718878	Метод спутниковых геодезических измерений (определений)	0,25
4 079	4 995 659,47	5 238 719,55	45,175686	34,718954	Метод спутниковых геодезических измерений (определений)	0,25
4 080	4 995 652,78	5 238 721,78	45,175626	34,718983	Метод спутниковых геодезических измерений (определений)	0,25
4 081	4 995 641,84	5 238 726,32	45,175528	34,719042	Метод спутниковых геодезических измерений (определений)	0,25
4 082	4 995 635,26	5 238 728,74	45,175469	34,719074	Метод спутниковых геодезических измерений (определений)	0,25
4 083	4 995 620,21	5 238 733,63	45,175334	34,719138	Метод спутниковых геодезических измерений (определений)	0,25
4 084	4 995 605,28	5 238 737,91	45,175200	34,719194	Метод спутниковых геодезических измерений (определений)	0,25
4 085	4 995 581,08	5 238 745,29	45,174983	34,719291	Метод спутниковых геодезических измерений (определений)	0,25
4 086	4 995 556,33	5 238 753,31	45,174761	34,719396	Метод спутниковых геодезических измерений (определений)	0,25
4 087	4 995 537,60	5 238 758,17	45,174593	34,719460	Метод спутниковых геодезических измерений (определений)	0,25
4 088	4 995 523,47	5 238 760,77	45,174466	34,719495	Метод спутниковых геодезических измерений (определений)	0,25
4 089	4 995 506,98	5 238 765,01	45,174318	34,719551	Метод спутниковых геодезических измерений (определений)	0,25
4 090	4 995 482,81	5 238 770,83	45,174101	34,719628	Метод спутниковых геодезических измерений (определений)	0,25
4 091	4 995 471,00	5 238 773,86	45,173995	34,719668	Метод спутниковых геодезических измерений (определений)	0,25
4 092	4 995 454,75	5 238 776,08	45,173849	34,719698	Метод спутниковых геодезических измерений (определений)	0,25
4 093	4 995 428,38	5 238 777,86	45,173612	34,719724	Метод спутниковых геодезических измерений (определений)	0,25

(1)	(2)	(3)	(4)	(5)	(6)	(7)
4 094	4 995 412,69	5 238 780,94	45,173471	34,719765	Метод спутниковых геодезических измерений (определений)	0,25
4 095	4 995 386,93	5 238 789,32	45,173240	34,719875	Метод спутниковых геодезических измерений (определений)	0,25
4 096	4 995 363,15	5 238 799,96	45,173027	34,720013	Метод спутниковых геодезических измерений (определений)	0,25
4 097	4 995 342,95	5 238 808,88	45,172846	34,720129	Метод спутниковых геодезических измерений (определений)	0,25
4 098	4 995 332,69	5 238 812,08	45,172754	34,720171	Метод спутниковых геодезических измерений (определений)	0,25
4 099	4 995 313,65	5 238 816,77	45,172583	34,720233	Метод спутниковых геодезических измерений (определений)	0,25
4 100	4 995 295,48	5 238 821,46	45,172420	34,720295	Метод спутниковых геодезических измерений (определений)	0,25
4 101	4 995 278,76	5 238 826,34	45,172270	34,720359	Метод спутниковых геодезических измерений (определений)	0,25
4 102	4 995 257,34	5 238 834,76	45,172078	34,720469	Метод спутниковых геодезических измерений (определений)	0,25
4 103	4 995 234,92	5 238 842,81	45,171877	34,720574	Метод спутниковых геодезических измерений (определений)	0,25
4 104	4 995 208,47	5 238 853,73	45,171640	34,720716	Метод спутниковых геодезических измерений (определений)	0,25
4 105	4 995 193,63	5 238 859,62	45,171507	34,720793	Метод спутниковых геодезических измерений (определений)	0,25
4 106	4 995 165,65	5 238 868,24	45,171256	34,720906	Метод спутниковых геодезических измерений (определений)	0,25
4 107	4 995 143,03	5 238 874,95	45,171053	34,720994	Метод спутниковых геодезических измерений (определений)	0,25
4 108	4 995 119,72	5 238 882,96	45,170844	34,721099	Метод спутниковых геодезических измерений (определений)	0,25
4 109	4 995 102,22	5 238 888,14	45,170687	34,721167	Метод спутниковых геодезических измерений (определений)	0,25

(1)	(2)	(3)	(4)	(5)	(6)	(7)
4 110	4 995 072,56	5 238 897,93	45,170421	34,721295	Метод спутниковых геодезических измерений (определений)	0,25
4 111	4 995 061,08	5 238 900,80	45,170318	34,721333	Метод спутниковых геодезических измерений (определений)	0,25
4 112	4 995 047,28	5 238 902,96	45,170194	34,721362	Метод спутниковых геодезических измерений (определений)	0,25
4 113	4 995 032,84	5 238 902,28	45,170064	34,721356	Метод спутниковых геодезических измерений (определений)	0,25
4 114	4 995 023,07	5 238 900,12	45,169976	34,721329	Метод спутниковых геодезических измерений (определений)	0,25
4 115	4 995 009,23	5 238 894,89	45,169851	34,721264	Метод спутниковых геодезических измерений (определений)	0,25
4 116	4 994 998,17	5 238 889,44	45,169751	34,721196	Метод спутниковых геодезических измерений (определений)	0,25
4 117	4 994 993,65	5 238 886,87	45,169710	34,721164	Метод спутниковых геодезических измерений (определений)	0,25
4 118	4 994 985,26	5 238 880,42	45,169634	34,721083	Метод спутниковых геодезических измерений (определений)	0,25
4 119	4 994 979,40	5 238 876,66	45,169581	34,721036	Метод спутниковых геодезических измерений (определений)	0,25
4 120	4 994 972,20	5 238 873,70	45,169516	34,720999	Метод спутниковых геодезических измерений (определений)	0,25
4 121	4 994 963,13	5 238 870,22	45,169434	34,720956	Метод спутниковых геодезических измерений (определений)	0,25
4 122	4 994 955,05	5 238 866,86	45,169361	34,720914	Метод спутниковых геодезических измерений (определений)	0,25
4 123	4 994 948,97	5 238 863,72	45,169306	34,720875	Метод спутниковых геодезических измерений (определений)	0,25
4 124	4 994 936,91	5 238 858,33	45,169197	34,720808	Метод спутниковых геодезических измерений (определений)	0,25
4 125	4 994 929,47	5 238 855,91	45,169130	34,720778	Метод спутниковых геодезических измерений (определений)	0,25

(1)	(2)	(3)	(4)	(5)	(6)	(7)
4 126	4 994 922,26	5 238 854,65	45,169065	34,720763	Метод спутниковых геодезических измерений (определений)	0,25
4 127	4 994 915,82	5 238 854,99	45,169007	34,720768	Метод спутниковых геодезических измерений (определений)	0,25
4 128	4 994 909,46	5 238 857,13	45,168950	34,720796	Метод спутниковых геодезических измерений (определений)	0,25
4 129	4 994 902,20	5 238 860,99	45,168885	34,720846	Метод спутниковых геодезических измерений (определений)	0,25
4 130	4 994 896,39	5 238 864,53	45,168833	34,720892	Метод спутниковых геодезических измерений (определений)	0,25
4 131	4 994 882,95	5 238 873,86	45,168713	34,721012	Метод спутниковых геодезических измерений (определений)	0,25
4 132	4 994 874,79	5 238 879,13	45,168640	34,721080	Метод спутниковых геодезических измерений (определений)	0,25
4 133	4 994 864,17	5 238 885,14	45,168545	34,721158	Метод спутниковых геодезических измерений (определений)	0,25
4 134	4 994 850,99	5 238 892,34	45,168427	34,721251	Метод спутниковых геодезических измерений (определений)	0,25
4 135	4 994 826,09	5 238 904,28	45,168204	34,721406	Метод спутниковых геодезических измерений (определений)	0,25
4 136	4 994 812,92	5 238 909,42	45,168086	34,721473	Метод спутниковых геодезических измерений (определений)	0,25
4 137	4 994 795,31	5 238 915,70	45,167928	34,721555	Метод спутниковых геодезических измерений (определений)	0,25
4 138	4 994 787,71	5 238 918,62	45,167860	34,721593	Метод спутниковых геодезических измерений (определений)	0,25
4 139	4 994 774,33	5 238 924,22	45,167740	34,721666	Метод спутниковых геодезических измерений (определений)	0,25
4 140	4 994 760,16	5 238 930,22	45,167613	34,721744	Метод спутниковых геодезических измерений (определений)	0,25
4 141	4 994 730,01	5 238 944,00	45,167343	34,721923	Метод спутниковых геодезических измерений (определений)	0,25

(1)	(2)	(3)	(4)	(5)	(6)	(7)
4 142	4 994 687,60	5 238 961,53	45,166963	34,722151	Метод спутниковых геодезических измерений (определений)	0,25
4 143	4 994 676,01	5 238 965,41	45,166859	34,722202	Метод спутниковых геодезических измерений (определений)	0,25
4 144	4 994 664,42	5 238 968,61	45,166755	34,722244	Метод спутниковых геодезических измерений (определений)	0,25
4 145	4 994 653,39	5 238 972,13	45,166656	34,722290	Метод спутниковых геодезических измерений (определений)	0,25
4 146	4 994 632,85	5 238 980,25	45,166472	34,722396	Метод спутниковых геодезических измерений (определений)	0,25
4 147	4 994 609,29	5 238 991,97	45,166261	34,722548	Метод спутниковых геодезических измерений (определений)	0,25
4 148	4 994 591,32	5 239 000,23	45,166100	34,722655	Метод спутниковых геодезических измерений (определений)	0,25
4 149	4 994 559,30	5 239 012,57	45,165813	34,722816	Метод спутниковых геодезических измерений (определений)	0,25
4 150	4 994 546,92	5 239 016,00	45,165702	34,722861	Метод спутниковых геодезических измерений (определений)	0,25
4 151	4 994 530,68	5 239 018,36	45,165556	34,722893	Метод спутниковых геодезических измерений (определений)	0,25
4 152	4 994 515,88	5 239 020,57	45,165423	34,722923	Метод спутниковых геодезических измерений (определений)	0,25
4 153	4 994 507,19	5 239 022,13	45,165345	34,722944	Метод спутниковых геодезических измерений (определений)	0,25
4 154	4 994 493,91	5 239 026,72	45,165226	34,723004	Метод спутниковых геодезических измерений (определений)	0,25
4 155	4 994 480,98	5 239 032,26	45,165110	34,723076	Метод спутниковых геодезических измерений (определений)	0,25
4 156	4 994 466,49	5 239 036,76	45,164980	34,723135	Метод спутниковых геодезических измерений (определений)	0,25
4 157	4 994 458,66	5 239 040,31	45,164910	34,723181	Метод спутниковых геодезических измерений (определений)	0,25

(1)	(2)	(3)	(4)	(5)	(6)	(7)
4 158	4 994 454,08	5 239 043,89	45,164869	34,723227	Метод спутниковых геодезических измерений (определений)	0,25
4 159	4 994 448,72	5 239 045,79	45,164821	34,723252	Метод спутниковых геодезических измерений (определений)	0,25
4 160	4 994 440,47	5 239 048,86	45,164747	34,723292	Метод спутниковых геодезических измерений (определений)	0,25
4 161	4 994 434,32	5 239 052,56	45,164692	34,723340	Метод спутниковых геодезических измерений (определений)	0,25
4 162	4 994 428,37	5 239 058,42	45,164639	34,723415	Метод спутниковых геодезических измерений (определений)	0,25
4 163	4 994 419,67	5 239 063,29	45,164561	34,723478	Метод спутниковых геодезических измерений (определений)	0,25
4 164	4 994 409,04	5 239 069,47	45,164466	34,723558	Метод спутниковых геодезических измерений (определений)	0,25
4 165	4 994 393,98	5 239 075,29	45,164331	34,723634	Метод спутниковых геодезических измерений (определений)	0,25
4 166	4 994 378,82	5 239 080,19	45,164195	34,723698	Метод спутниковых геодезических измерений (определений)	0,25
4 167	4 994 365,21	5 239 084,00	45,164073	34,723748	Метод спутниковых геодезических измерений (определений)	0,25
4 168	4 994 346,50	5 239 089,39	45,163905	34,723819	Метод спутниковых геодезических измерений (определений)	0,25
4 169	4 994 330,79	5 239 093,48	45,163764	34,723873	Метод спутниковых геодезических измерений (определений)	0,25
4 170	4 994 320,84	5 239 098,52	45,163675	34,723938	Метод спутниковых геодезических измерений (определений)	0,25
4 171	4 994 314,49	5 239 100,64	45,163618	34,723966	Метод спутниковых геодезических измерений (определений)	0,25
4 172	4 994 304,48	5 239 101,41	45,163528	34,723977	Метод спутниковых геодезических измерений (определений)	0,25
4 173	4 994 292,79	5 239 103,20	45,163423	34,724001	Метод спутниковых геодезических измерений (определений)	0,25

(1)	(2)	(3)	(4)	(5)	(6)	(7)
4 174	4 994 280,76	5 239 106,06	45,163315	34,724039	Метод спутниковых геодезических измерений (определений)	0,25
4 175	4 994 257,71	5 239 110,70	45,163108	34,724101	Метод спутниковых геодезических измерений (определений)	0,25
4 176	4 994 240,32	5 239 116,05	45,162952	34,724171	Метод спутниковых геодезических измерений (определений)	0,25
4 177	4 994 209,68	5 239 123,37	45,162677	34,724268	Метод спутниковых геодезических измерений (определений)	0,25
4 178	4 994 179,94	5 239 130,08	45,162410	34,724357	Метод спутниковых геодезических измерений (определений)	0,25
4 179	4 994 151,43	5 239 136,74	45,162154	34,724445	Метод спутниковых геодезических измерений (определений)	0,25
4 180	4 994 121,89	5 239 145,09	45,161889	34,724555	Метод спутниковых геодезических измерений (определений)	0,25
4 181	4 994 107,96	5 239 148,98	45,161764	34,724606	Метод спутниковых геодезических измерений (определений)	0,25
4 182	4 994 092,82	5 239 152,23	45,161628	34,724649	Метод спутниковых геодезических измерений (определений)	0,25
4 183	4 994 084,34	5 239 154,02	45,161552	34,724673	Метод спутниковых геодезических измерений (определений)	0,25
4 184	4 994 071,96	5 239 159,25	45,161441	34,724741	Метод спутниковых геодезических измерений (определений)	0,25
4 185	4 994 064,27	5 239 160,99	45,161372	34,724764	Метод спутниковых геодезических измерений (определений)	0,25
4 186	4 994 052,60	5 239 162,12	45,161267	34,724780	Метод спутниковых геодезических измерений (определений)	0,25
4 187	4 994 042,34	5 239 164,00	45,161175	34,724805	Метод спутниковых геодезических измерений (определений)	0,25
4 188	4 994 026,06	5 239 170,75	45,161029	34,724893	Метод спутниковых геодезических измерений (определений)	0,25
4 189	4 994 016,25	5 239 173,44	45,160941	34,724929	Метод спутниковых геодезических измерений (определений)	0,25

(1)	(2)	(3)	(4)	(5)	(6)	(7)
4 190	4 994 007,12	5 239 175,61	45,160859	34,724957	Метод спутниковых геодезических измерений (определений)	0,25
4 191	4 993 999,20	5 239 178,45	45,160788	34,724994	Метод спутниковых геодезических измерений (определений)	0,25
4 192	4 993 985,27	5 239 181,86	45,160663	34,725039	Метод спутниковых геодезических измерений (определений)	0,25
4 193	4 993 970,36	5 239 183,98	45,160529	34,725068	Метод спутниковых геодезических измерений (определений)	0,25
4 194	4 993 959,67	5 239 186,48	45,160433	34,725101	Метод спутниковых геодезических измерений (определений)	0,25
4 195	4 993 940,14	5 239 193,68	45,160258	34,725195	Метод спутниковых геодезических измерений (определений)	0,25
4 196	4 993 928,78	5 239 196,17	45,160156	34,725228	Метод спутниковых геодезических измерений (определений)	0,25
4 197	4 993 917,77	5 239 197,26	45,160057	34,725243	Метод спутниковых геодезических измерений (определений)	0,25
4 198	4 993 909,64	5 239 199,36	45,159984	34,725271	Метод спутниковых геодезических измерений (определений)	0,25
4 199	4 993 889,24	5 239 205,62	45,159801	34,725353	Метод спутниковых геодезических измерений (определений)	0,25
4 200	4 993 876,21	5 239 209,11	45,159684	34,725399	Метод спутниковых геодезических измерений (определений)	0,25
4 201	4 993 837,01	5 239 216,84	45,159332	34,725502	Метод спутниковых геодезических измерений (определений)	0,25
4 202	4 993 824,08	5 239 220,25	45,159216	34,725547	Метод спутниковых геодезических измерений (определений)	0,25
4 203	4 993 815,53	5 239 219,24	45,159139	34,725535	Метод спутниковых геодезических измерений (определений)	0,25
4 204	4 993 807,83	5 239 221,12	45,159070	34,725560	Метод спутниковых геодезических измерений (определений)	0,25
4 205	4 993 796,70	5 239 223,53	45,158970	34,725592	Метод спутниковых геодезических измерений (определений)	0,25

(1)	(2)	(3)	(4)	(5)	(6)	(7)
4 206	4 993 788,67	5 239 226,20	45,158898	34,725627	Метод спутниковых геодезических измерений (определений)	0,25
4 207	4 993 781,21	5 239 228,87	45,158831	34,725662	Метод спутниковых геодезических измерений (определений)	0,25
4 208	4 993 771,30	5 239 230,67	45,158742	34,725686	Метод спутниковых геодезических измерений (определений)	0,25
4 209	4 993 762,39	5 239 231,30	45,158662	34,725695	Метод спутниковых геодезических измерений (определений)	0,25
4 210	4 993 744,05	5 239 231,92	45,158497	34,725705	Метод спутниковых геодезических измерений (определений)	0,25
4 211	4 993 727,26	5 239 233,56	45,158346	34,725728	Метод спутниковых геодезических измерений (определений)	0,25
4 212	4 993 709,66	5 239 236,14	45,158188	34,725763	Метод спутниковых геодезических измерений (определений)	0,25
4 213	4 993 697,53	5 239 237,75	45,158079	34,725785	Метод спутниковых геодезических измерений (определений)	0,25
4 214	4 993 681,41	5 239 239,32	45,157934	34,725807	Метод спутниковых геодезических измерений (определений)	0,25
4 215	4 993 654,62	5 239 239,24	45,157693	34,725809	Метод спутниковых геодезических измерений (определений)	0,25
4 216	4 993 636,96	5 239 238,81	45,157534	34,725806	Метод спутниковых геодезических измерений (определений)	0,25
4 217	4 993 618,84	5 239 238,27	45,157371	34,725801	Метод спутниковых геодезических измерений (определений)	0,25
4 218	4 993 601,61	5 239 238,16	45,157216	34,725802	Метод спутниковых геодезических измерений (определений)	0,25
4 219	4 993 587,74	5 239 237,27	45,157091	34,725792	Метод спутниковых геодезических измерений (определений)	0,25
4 220	4 993 570,75	5 239 235,35	45,156938	34,725770	Метод спутниковых геодезических измерений (определений)	0,25
4 221	4 993 558,63	5 239 234,21	45,156829	34,725757	Метод спутниковых геодезических измерений (определений)	0,25

(1)	(2)	(3)	(4)	(5)	(6)	(7)
4 222	4 993 548,41	5 239 234,76	45,156737	34,725765	Метод спутниковых геодезических измерений (определений)	0,25
4 223	4 993 529,49	5 239 236,71	45,156567	34,725792	Метод спутниковых геодезических измерений (определений)	0,25
4 224	4 993 514,12	5 239 240,32	45,156429	34,725840	Метод спутниковых геодезических измерений (определений)	0,25
4 225	4 993 501,20	5 239 244,05	45,156313	34,725889	Метод спутниковых геодезических измерений (определений)	0,25
4 226	4 993 487,38	5 239 247,54	45,156189	34,725935	Метод спутниковых геодезических измерений (определений)	0,25
4 227	4 993 472,59	5 239 248,64	45,156056	34,725951	Метод спутниковых геодезических измерений (определений)	0,25
4 228	4 993 457,78	5 239 251,11	45,155923	34,725984	Метод спутниковых геодезических измерений (определений)	0,25
4 229	4 993 439,40	5 239 255,01	45,155758	34,726036	Метод спутниковых геодезических измерений (определений)	0,25
4 230	4 993 427,60	5 239 257,67	45,155652	34,726071	Метод спутниковых геодезических измерений (определений)	0,25
4 231	4 993 406,12	5 239 260,75	45,155459	34,726113	Метод спутниковых геодезических измерений (определений)	0,25
4 232	4 993 387,08	5 239 262,94	45,155288	34,726143	Метод спутниковых геодезических измерений (определений)	0,25
4 233	4 993 375,85	5 239 264,00	45,155187	34,726158	Метод спутниковых геодезических измерений (определений)	0,25
4 234	4 993 361,95	5 239 265,59	45,155062	34,726180	Метод спутниковых геодезических измерений (определений)	0,25
4 235	4 993 340,68	5 239 269,41	45,154871	34,726231	Метод спутниковых геодезических измерений (определений)	0,25
4 236	4 993 320,50	5 239 276,21	45,154690	34,726320	Метод спутниковых геодезических измерений (определений)	0,25
4 237	4 993 304,33	5 239 282,43	45,154545	34,726401	Метод спутниковых геодезических измерений (определений)	0,25

(1)	(2)	(3)	(4)	(5)	(6)	(7)
4 238	4 993 292,90	5 239 290,27	45,154443	34,726502	Метод спутниковых геодезических измерений (определений)	0,25
4 239	4 993 278,87	5 239 305,39	45,154318	34,726696	Метод спутниковых геодезических измерений (определений)	0,25
4 240	4 993 249,70	5 239 334,76	45,154058	34,727073	Метод спутниковых геодезических измерений (определений)	0,25
4 241	4 993 239,03	5 239 345,27	45,153963	34,727208	Метод спутниковых геодезических измерений (определений)	0,25
4 242	4 993 228,74	5 239 353,10	45,153871	34,727309	Метод спутниковых геодезических измерений (определений)	0,25
4 243	4 993 218,78	5 239 359,71	45,153782	34,727394	Метод спутниковых геодезических измерений (определений)	0,25
4 244	4 993 197,00	5 239 370,18	45,153587	34,727530	Метод спутниковых геодезических измерений (определений)	0,25
4 245	4 993 187,70	5 239 378,75	45,153504	34,727640	Метод спутниковых геодезических измерений (определений)	0,25
4 246	4 993 178,35	5 239 391,63	45,153421	34,727805	Метод спутниковых геодезических измерений (определений)	0,25
4 247	4 993 163,06	5 239 411,07	45,153285	34,728054	Метод спутниковых геодезических измерений (определений)	0,25
4 248	4 993 154,95	5 239 420,68	45,153213	34,728177	Метод спутниковых геодезических измерений (определений)	0,25
4 249	4 993 138,34	5 239 437,51	45,153065	34,728393	Метод спутниковых геодезических измерений (определений)	0,25
4 250	4 993 128,81	5 239 446,68	45,152980	34,728511	Метод спутниковых геодезических измерений (определений)	0,25
4 251	4 993 120,52	5 239 453,76	45,152906	34,728602	Метод спутниковых геодезических измерений (определений)	0,25
4 252	4 993 113,70	5 239 458,88	45,152845	34,728668	Метод спутниковых геодезических измерений (определений)	0,25
4 253	4 993 106,88	5 239 461,64	45,152784	34,728704	Метод спутниковых геодезических измерений (определений)	0,25

(1)	(2)	(3)	(4)	(5)	(6)	(7)
4 254	4 993 099,54	5 239 462,37	45,152718	34,728714	Метод спутниковых геодезических измерений (определений)	0,25
4 255	4 993 079,30	5 239 463,67	45,152536	34,728733	Метод спутниковых геодезических измерений (определений)	0,25
4 256	4 993 063,08	5 239 463,04	45,152390	34,728727	Метод спутниковых геодезических измерений (определений)	0,25
4 257	4 993 055,42	5 239 461,63	45,152321	34,728710	Метод спутниковых геодезических измерений (определений)	0,25
4 258	4 993 046,31	5 239 460,53	45,152239	34,728697	Метод спутниковых геодезических измерений (определений)	0,25
4 259	4 993 037,98	5 239 460,44	45,152164	34,728697	Метод спутниковых геодезических измерений (определений)	0,25
4 260	4 993 029,75	5 239 461,87	45,152090	34,728716	Метод спутниковых геодезических измерений (определений)	0,25
4 261	4 993 021,73	5 239 464,06	45,152018	34,728745	Метод спутниковых геодезических измерений (определений)	0,25
4 262	4 993 014,05	5 239 463,59	45,151949	34,728740	Метод спутниковых геодезических измерений (определений)	0,25
4 263	4 993 007,29	5 239 461,40	45,151888	34,728713	Метод спутниковых геодезических измерений (определений)	0,25
4 264	4 992 999,33	5 239 456,94	45,151816	34,728657	Метод спутниковых геодезических измерений (определений)	0,25
4 265	4 992 985,54	5 239 447,52	45,151691	34,728539	Метод спутниковых геодезических измерений (определений)	0,25
4 266	4 992 978,04	5 239 441,69	45,151623	34,728466	Метод спутниковых геодезических измерений (определений)	0,25
4 267	4 992 970,31	5 239 436,36	45,151553	34,728399	Метод спутниковых геодезических измерений (определений)	0,25
4 268	4 992 964,77	5 239 433,56	45,151503	34,728364	Метод спутниковых геодезических измерений (определений)	0,25
4 269	4 992 959,89	5 239 433,29	45,151459	34,728361	Метод спутниковых геодезических измерений (определений)	0,25

(1)	(2)	(3)	(4)	(5)	(6)	(7)
4 270	4 992 951,87	5 239 435,08	45,151387	34,728385	Метод спутниковых геодезических измерений (определений)	0,25
4 271	4 992 944,40	5 239 436,68	45,151320	34,728406	Метод спутниковых геодезических измерений (определений)	0,25
4 272	4 992 929,95	5 239 437,70	45,151190	34,728421	Метод спутниковых геодезических измерений (определений)	0,25
4 273	4 992 913,47	5 239 439,66	45,151042	34,728448	Метод спутниковых геодезических измерений (определений)	0,25
4 274	4 992 894,67	5 239 442,80	45,150873	34,728490	Метод спутниковых геодезических измерений (определений)	0,25
4 275	4 992 881,43	5 239 444,00	45,150754	34,728507	Метод спутниковых геодезических измерений (определений)	0,25
4 276	4 992 868,86	5 239 444,05	45,150641	34,728509	Метод спутниковых геодезических измерений (определений)	0,25
4 277	4 992 856,54	5 239 442,97	45,150530	34,728497	Метод спутниковых геодезических измерений (определений)	0,25
4 278	4 992 846,54	5 239 442,82	45,150440	34,728496	Метод спутниковых геодезических измерений (определений)	0,25
4 279	4 992 839,56	5 239 441,26	45,150377	34,728477	Метод спутниковых геодезических измерений (определений)	0,25
4 280	4 992 829,59	5 239 437,45	45,150287	34,728430	Метод спутниковых геодезических измерений (определений)	0,25
4 281	4 992 821,71	5 239 435,42	45,150216	34,728405	Метод спутниковых геодезических измерений (определений)	0,25
4 282	4 992 809,49	5 239 434,20	45,150106	34,728391	Метод спутниковых геодезических измерений (определений)	0,25
4 283	4 992 798,95	5 239 433,70	45,150011	34,728386	Метод спутниковых геодезических измерений (определений)	0,25
4 284	4 992 787,18	5 239 432,49	45,149905	34,728372	Метод спутниковых геодезических измерений (определений)	0,25
4 285	4 992 767,06	5 239 432,15	45,149724	34,728370	Метод спутниковых геодезических измерений (определений)	0,25

(1)	(2)	(3)	(4)	(5)	(6)	(7)
4 286	4 992 750,49	5 239 432,62	45,149575	34,728378	Метод спутниковых геодезических измерений (определений)	0,25
4 287	4 992 736,36	5 239 434,38	45,149448	34,728402	Метод спутниковых геодезических измерений (определений)	0,25
4 288	4 992 728,67	5 239 437,28	45,149379	34,728440	Метод спутниковых геодезических измерений (определений)	0,25
4 289	4 992 720,61	5 239 443,26	45,149307	34,728517	Метод спутниковых геодезических измерений (определений)	0,25
4 290	4 992 714,63	5 239 452,18	45,149254	34,728631	Метод спутниковых геодезических измерений (определений)	0,25
4 291	4 992 709,92	5 239 456,38	45,149212	34,728685	Метод спутниковых геодезических измерений (определений)	0,25
4 292	4 992 702,46	5 239 458,75	45,149145	34,728716	Метод спутниковых геодезических измерений (определений)	0,25
4 293	4 992 681,41	5 239 463,10	45,148956	34,728774	Метод спутниковых геодезических измерений (определений)	0,25
4 294	4 992 671,49	5 239 465,53	45,148867	34,728806	Метод спутниковых геодезических измерений (определений)	0,25
4 295	4 992 666,25	5 239 467,83	45,148820	34,728836	Метод спутниковых геодезических измерений (определений)	0,25
4 296	4 992 661,55	5 239 470,78	45,148778	34,728874	Метод спутниковых геодезических измерений (определений)	0,25
4 297	4 992 655,97	5 239 472,77	45,148728	34,728900	Метод спутниковых геодезических измерений (определений)	0,25
4 298	4 992 643,82	5 239 476,67	45,148619	34,728951	Метод спутниковых геодезических измерений (определений)	0,25
4 299	4 992 637,70	5 239 477,38	45,148564	34,728961	Метод спутниковых геодезических измерений (определений)	0,25
4 300	4 992 631,70	5 239 476,93	45,148510	34,728956	Метод спутниковых геодезических измерений (определений)	0,25
4 301	4 992 625,70	5 239 476,42	45,148456	34,728950	Метод спутниковых геодезических измерений (определений)	0,25

(1)	(2)	(3)	(4)	(5)	(6)	(7)
4 302	4 992 620,15	5 239 476,98	45,148406	34,728958	Метод спутниковых геодезических измерений (определений)	0,25
4 303	4 992 608,56	5 239 480,24	45,148302	34,729001	Метод спутниковых геодезических измерений (определений)	0,25
4 304	4 992 579,69	5 239 487,92	45,148043	34,729102	Метод спутниковых геодезических измерений (определений)	0,25
4 305	4 992 566,66	5 239 491,34	45,147926	34,729147	Метод спутниковых геодезических измерений (определений)	0,25
4 306	4 992 555,30	5 239 494,46	45,147824	34,729188	Метод спутниковых геодезических измерений (определений)	0,25
4 307	4 992 540,24	5 239 499,36	45,147689	34,729252	Метод спутниковых геодезических измерений (определений)	0,25
4 308	4 992 538,47	5 239 497,84	45,147673	34,729233	Метод спутниковых геодезических измерений (определений)	0,25
4 309	4 992 533,13	5 239 498,89	45,147625	34,729247	Метод спутниковых геодезических измерений (определений)	0,25
4 310	4 992 529,66	5 239 500,73	45,147594	34,729271	Метод спутниковых геодезических измерений (определений)	0,25
4 311	4 992 526,09	5 239 503,30	45,147562	34,729304	Метод спутниковых геодезических измерений (определений)	0,25
4 312	4 992 518,61	5 239 506,37	45,147495	34,729344	Метод спутниковых геодезических измерений (определений)	0,25
4 313	4 992 510,57	5 239 509,92	45,147423	34,729390	Метод спутниковых геодезических измерений (определений)	0,25
4 314	4 992 501,42	5 239 514,70	45,147341	34,729452	Метод спутниковых геодезических измерений (определений)	0,25
4 315	4 992 495,15	5 239 518,97	45,147285	34,729507	Метод спутниковых геодезических измерений (определений)	0,25
4 316	4 992 487,53	5 239 525,04	45,147217	34,729585	Метод спутниковых геодезических измерений (определений)	0,25
4 317	4 992 482,71	5 239 530,35	45,147174	34,729653	Метод спутниковых геодезических измерений (определений)	0,25

(1)	(2)	(3)	(4)	(5)	(6)	(7)
4 318	4 992 477,44	5 239 534,61	45,147127	34,729708	Метод спутниковых геодезических измерений (определений)	0,25
4 319	4 992 471,75	5 239 536,98	45,147076	34,729739	Метод спутниковых геодезических измерений (определений)	0,25
4 320	4 992 464,96	5 239 538,59	45,147015	34,729760	Метод спутниковых геодезических измерений (определений)	0,25
4 321	4 992 460,28	5 239 538,99	45,146973	34,729766	Метод спутниковых геодезических измерений (определений)	0,25
4 322	4 992 454,85	5 239 537,70	45,146924	34,729750	Метод спутниковых геодезических измерений (определений)	0,25
4 323	4 992 449,28	5 239 537,56	45,146874	34,729749	Метод спутниковых геодезических измерений (определений)	0,25
4 324	4 992 441,05	5 239 538,81	45,146800	34,729766	Метод спутниковых геодезических измерений (определений)	0,25
4 325	4 992 431,59	5 239 541,11	45,146715	34,729796	Метод спутниковых геодезических измерений (определений)	0,25
4 326	4 992 422,00	5 239 543,93	45,146629	34,729833	Метод спутниковых геодезических измерений (определений)	0,25
4 327	4 992 415,87	5 239 545,99	45,146574	34,729860	Метод спутниковых геодезических измерений (определений)	0,25
4 328	4 992 405,73	5 239 547,94	45,146483	34,729886	Метод спутниковых геодезических измерений (определений)	0,25
4 329	4 992 382,93	5 239 550,07	45,146278	34,729916	Метод спутниковых геодезических измерений (определений)	0,25
4 330	4 992 364,91	5 239 552,02	45,146116	34,729943	Метод спутниковых геодезических измерений (определений)	0,25
4 331	4 992 354,22	5 239 552,94	45,146020	34,729956	Метод спутниковых геодезических измерений (определений)	0,25
4 332	4 992 345,44	5 239 554,35	45,145941	34,729975	Метод спутниковых геодезических измерений (определений)	0,25
4 333	4 992 338,30	5 239 557,12	45,145877	34,730011	Метод спутниковых геодезических измерений (определений)	0,25

(1)	(2)	(3)	(4)	(5)	(6)	(7)
4 334	4 992 332,37	5 239 561,14	45,145824	34,730063	Метод спутниковых геодезических измерений (определений)	0,25
4 335	4 992 317,93	5 239 571,56	45,145695	34,730197	Метод спутниковых геодезических измерений (определений)	0,25
4 336	4 992 308,75	5 239 577,59	45,145613	34,730275	Метод спутниковых геодезических измерений (определений)	0,25
4 337	4 992 297,35	5 239 584,42	45,145511	34,730363	Метод спутниковых геодезических измерений (определений)	0,25
4 338	4 992 284,17	5 239 592,53	45,145393	34,730468	Метод спутниковых геодезических измерений (определений)	0,25
4 339	4 992 276,66	5 239 598,46	45,145326	34,730544	Метод спутниковых геодезических измерений (определений)	0,25
4 340	4 992 264,10	5 239 609,50	45,145214	34,730686	Метод спутниковых геодезических измерений (определений)	0,25
4 341	4 992 250,67	5 239 619,68	45,145094	34,730817	Метод спутниковых геодезических измерений (определений)	0,25
4 342	4 992 229,63	5 239 635,76	45,144906	34,731024	Метод спутниковых геодезических измерений (определений)	0,25
4 343	4 992 202,88	5 239 654,62	45,144667	34,731267	Метод спутниковых геодезических измерений (определений)	0,25
4 344	4 992 180,18	5 239 670,07	45,144464	34,731466	Метод спутниковых геодезических измерений (определений)	0,25
4 345	4 992 160,37	5 239 683,95	45,144287	34,731645	Метод спутниковых геодезических измерений (определений)	0,25
4 346	4 992 134,07	5 239 703,20	45,144052	34,731893	Метод спутниковых геодезических измерений (определений)	0,25
4 347	4 992 117,82	5 239 717,21	45,143907	34,732073	Метод спутниковых геодезических измерений (определений)	0,25
4 348	4 992 112,43	5 239 722,43	45,143859	34,732140	Метод спутниковых геодезических измерений (определений)	0,25
4 349	4 992 107,47	5 239 728,89	45,143815	34,732223	Метод спутниковых геодезических измерений (определений)	0,25

(1)	(2)	(3)	(4)	(5)	(6)	(7)
4 350	4 992 103,84	5 239 737,13	45,143783	34,732328	Метод спутниковых геодезических измерений (определений)	0,25
4 351	4 992 100,13	5 239 741,74	45,143750	34,732387	Метод спутниковых геодезических измерений (определений)	0,25
4 352	4 992 089,74	5 239 748,09	45,143657	34,732469	Метод спутниковых геодезических измерений (определений)	0,25
4 353	4 992 083,26	5 239 751,41	45,143599	34,732512	Метод спутниковых геодезических измерений (определений)	0,25
4 354	4 992 075,42	5 239 757,62	45,143529	34,732592	Метод спутниковых геодезических измерений (определений)	0,25
4 355	4 992 066,68	5 239 765,09	45,143451	34,732688	Метод спутниковых геодезических измерений (определений)	0,25
4 356	4 992 053,35	5 239 776,38	45,143332	34,732833	Метод спутниковых геодезических измерений (определений)	0,25
4 357	4 992 038,43	5 239 791,24	45,143199	34,733024	Метод спутниковых геодезических измерений (определений)	0,25
4 358	4 992 033,15	5 239 797,11	45,143152	34,733099	Метод спутниковых геодезических измерений (определений)	0,25
4 359	4 992 029,23	5 239 798,71	45,143117	34,733120	Метод спутниковых геодезических измерений (определений)	0,25
4 360	4 992 024,56	5 239 798,67	45,143075	34,733120	Метод спутниковых геодезических измерений (определений)	0,25
4 361	4 992 018,31	5 239 802,46	45,143019	34,733169	Метод спутниковых геодезических измерений (определений)	0,25
4 362	4 992 009,79	5 239 810,56	45,142943	34,733273	Метод спутниковых геодезических измерений (определений)	0,25
4 363	4 992 003,38	5 239 817,89	45,142886	34,733367	Метод спутниковых геодезических измерений (определений)	0,25
4 364	4 991 999,09	5 239 824,79	45,142848	34,733455	Метод спутниковых геодезических измерений (определений)	0,25
4 365	4 991 987,21	5 239 835,75	45,142742	34,733596	Метод спутниковых геодезических измерений (определений)	0,25

(1)	(2)	(3)	(4)	(5)	(6)	(7)
4 366	4 991 976,09	5 239 846,92	45,142643	34,733739	Метод спутниковых геодезических измерений (определений)	0,25
4 367	4 991 967,01	5 239 855,87	45,142562	34,733854	Метод спутниковых геодезических измерений (определений)	0,25
4 368	4 991 959,61	5 239 863,04	45,142496	34,733946	Метод спутниковых геодезических измерений (определений)	0,25
4 369	4 991 949,20	5 239 871,50	45,142403	34,734055	Метод спутниковых геодезических измерений (определений)	0,25
4 370	4 991 937,64	5 239 881,78	45,142300	34,734187	Метод спутниковых геодезических измерений (определений)	0,25
4 371	4 991 927,45	5 239 890,35	45,142209	34,734297	Метод спутниковых геодезических измерений (определений)	0,25
4 372	4 991 916,80	5 239 899,50	45,142114	34,734415	Метод спутниковых геодезических измерений (определений)	0,25
4 373	4 991 906,93	5 239 909,40	45,142026	34,734542	Метод спутниковых геодезических измерений (определений)	0,25
4 374	4 991 899,29	5 239 917,74	45,141958	34,734649	Метод спутниковых геодезических измерений (определений)	0,25
4 375	4 991 892,00	5 239 923,91	45,141893	34,734728	Метод спутниковых геодезических измерений (определений)	0,25
4 376	4 991 885,86	5 239 927,39	45,141838	34,734773	Метод спутниковых геодезических измерений (определений)	0,25
4 377	4 991 874,12	5 239 934,36	45,141733	34,734863	Метод спутниковых геодезических измерений (определений)	0,25
4 378	4 991 863,87	5 239 937,80	45,141641	34,734908	Метод спутниковых геодезических измерений (определений)	0,25
4 379	4 991 853,18	5 239 940,05	45,141545	34,734938	Метод спутниковых геодезических измерений (определений)	0,25
4 380	4 991 840,48	5 239 942,45	45,141431	34,734970	Метод спутниковых геодезических измерений (определений)	0,25
4 381	4 991 827,78	5 239 945,47	45,141317	34,735010	Метод спутниковых геодезических измерений (определений)	0,25

(1)	(2)	(3)	(4)	(5)	(6)	(7)
4 382	4 991 813,97	5 239 949,19	45,141193	34,735059	Метод спутниковых геодезических измерений (определений)	0,25
4 383	4 991 804,62	5 239 951,39	45,141109	34,735088	Метод спутниковых геодезических измерений (определений)	0,25
4 384	4 991 796,26	5 239 951,94	45,141034	34,735096	Метод спутниковых геодезических измерений (определений)	0,25
4 385	4 991 787,04	5 239 951,62	45,140951	34,735093	Метод спутниковых геодезических измерений (определений)	0,25
4 386	4 991 777,14	5 239 953,40	45,140862	34,735117	Метод спутниковых геодезических измерений (определений)	0,25
4 387	4 991 762,21	5 239 957,51	45,140728	34,735171	Метод спутниковых геодезических измерений (определений)	0,25
4 388	4 991 753,84	5 239 961,28	45,140653	34,735220	Метод спутниковых геодезических измерений (определений)	0,25
4 389	4 991 747,59	5 239 962,72	45,140597	34,735239	Метод спутниковых геодезических измерений (определений)	0,25
4 390	4 991 737,01	5 239 965,14	45,140502	34,735271	Метод спутниковых геодезических измерений (определений)	0,25
4 391	4 991 727,45	5 239 966,38	45,140416	34,735288	Метод спутниковых геодезических измерений (определений)	0,25
4 392	4 991 721,56	5 239 966,64	45,140363	34,735292	Метод спутниковых геодезических измерений (определений)	0,25
4 393	4 991 715,43	5 239 967,85	45,140308	34,735308	Метод спутниковых геодезических измерений (определений)	0,25
4 394	4 991 710,30	5 239 970,32	45,140262	34,735340	Метод спутниковых геодезических измерений (определений)	0,25
4 395	4 991 702,25	5 239 974,72	45,140190	34,735397	Метод спутниковых геодезических измерений (определений)	0,25
4 396	4 991 691,29	5 239 981,56	45,140092	34,735485	Метод спутниковых геодезических измерений (определений)	0,25
4 397	4 991 683,25	5 239 985,56	45,140020	34,735537	Метод спутниковых геодезических измерений (определений)	0,25

(1)	(2)	(3)	(4)	(5)	(6)	(7)
4 398	4 991 669,42	5 239 990,87	45,139896	34,735606	Метод спутниковых геодезических измерений (определений)	0,25
4 399	4 991 659,15	5 239 996,43	45,139804	34,735678	Метод спутниковых геодезических измерений (определений)	0,25
4 400	4 991 655,43	5 239 999,94	45,139771	34,735723	Метод спутниковых геодезических измерений (определений)	0,25
4 401	4 991 652,86	5 240 002,88	45,139748	34,735761	Метод спутниковых геодезических измерений (определений)	0,25
4 402	4 991 648,44	5 240 010,49	45,139709	34,735858	Метод спутниковых геодезических измерений (определений)	0,25
4 403	4 991 645,43	5 240 012,27	45,139682	34,735881	Метод спутниковых геодезических измерений (определений)	0,25
4 404	4 991 640,65	5 240 012,14	45,139639	34,735880	Метод спутниковых геодезических измерений (определений)	0,25
4 405	4 991 635,75	5 240 013,51	45,139595	34,735898	Метод спутниковых геодезических измерений (определений)	0,25
4 406	4 991 627,59	5 240 017,68	45,139522	34,735952	Метод спутниковых геодезических измерений (определений)	0,25
4 407	4 991 621,68	5 240 021,40	45,139469	34,736000	Метод спутниковых геодезических измерений (определений)	0,25
4 408	4 991 617,64	5 240 025,60	45,139433	34,736054	Метод спутниковых геодезических измерений (определений)	0,25
4 409	4 991 612,38	5 240 028,70	45,139386	34,736094	Метод спутниковых геодезических измерений (определений)	0,25
4 410	4 991 608,36	5 240 029,76	45,139350	34,736108	Метод спутниковых геодезических измерений (определений)	0,25
4 411	4 991 601,36	5 240 029,08	45,139287	34,736100	Метод спутниковых геодезических измерений (определений)	0,25
4 412	4 991 595,46	5 240 030,44	45,139234	34,736118	Метод спутниковых геодезических измерений (определений)	0,25
4 413	4 991 589,10	5 240 033,83	45,139177	34,736162	Метод спутниковых геодезических измерений (определений)	0,25

(1)	(2)	(3)	(4)	(5)	(6)	(7)
4 414	4 991 581,50	5 240 039,20	45,139109	34,736231	Метод спутниковых геодезических измерений (определений)	0,25
4 415	4 991 576,99	5 240 045,27	45,139069	34,736309	Метод спутниковых геодезических измерений (определений)	0,25
4 416	4 991 573,60	5 240 051,38	45,139039	34,736387	Метод спутниковых геодезических измерений (определений)	0,25
4 417	4 991 570,34	5 240 055,37	45,139010	34,736438	Метод спутниковых геодезических измерений (определений)	0,25
4 418	4 991 565,19	5 240 058,47	45,138964	34,736478	Метод спутниковых геодезических измерений (определений)	0,25
4 419	4 991 558,72	5 240 060,93	45,138906	34,736510	Метод спутниковых геодезических измерений (определений)	0,25
4 420	4 991 550,25	5 240 064,22	45,138830	34,736553	Метод спутниковых геодезических измерений (определений)	0,25
4 421	4 991 544,21	5 240 067,78	45,138776	34,736599	Метод спутниковых геодезических измерений (определений)	0,25
4 422	4 991 537,82	5 240 073,00	45,138719	34,736666	Метод спутниковых геодезических измерений (определений)	0,25
4 423	4 991 532,14	5 240 075,68	45,138668	34,736701	Метод спутниковых геодезических измерений (определений)	0,25
4 424	4 991 525,45	5 240 077,91	45,138608	34,736730	Метод спутниковых геодезических измерений (определений)	0,25
4 425	4 991 514,96	5 240 080,16	45,138514	34,736760	Метод спутниковых геодезических измерений (определений)	0,25
4 426	4 991 504,05	5 240 083,21	45,138416	34,736800	Метод спутниковых геодезических измерений (определений)	0,25
4 427	4 991 497,24	5 240 086,54	45,138355	34,736843	Метод спутниковых геодезических измерений (определений)	0,25
4 428	4 991 488,09	5 240 090,45	45,138273	34,736894	Метод спутниковых геодезических измерений (определений)	0,25
4 429	4 991 480,06	5 240 094,16	45,138201	34,736942	Метод спутниковых геодезических измерений (определений)	0,25

(1)	(2)	(3)	(4)	(5)	(6)	(7)
4 430	4 991 475,56	5 240 098,77	45,138161	34,737001	Метод спутниковых геодезических измерений (определений)	0,25
4 431	4 991 473,28	5 240 105,65	45,138141	34,737089	Метод спутниковых геодезических измерений (определений)	0,25
4 432	4 991 469,80	5 240 108,85	45,138110	34,737130	Метод спутниковых геодезических измерений (определений)	0,25
4 433	4 991 464,90	5 240 110,22	45,138066	34,737148	Метод спутниковых геодезических измерений (определений)	0,25
4 434	4 991 461,36	5 240 108,15	45,138034	34,737122	Метод спутниковых геодезических измерений (определений)	0,25
4 435	4 991 456,51	5 240 102,98	45,137990	34,737057	Метод спутниковых геодезических измерений (определений)	0,25
4 436	4 991 452,22	5 240 099,80	45,137951	34,737017	Метод спутниковых геодезических измерений (определений)	0,25
4 437	4 991 447,56	5 240 098,11	45,137909	34,736996	Метод спутниковых геодезических измерений (определений)	0,25
4 438	4 991 438,67	5 240 097,77	45,137829	34,736993	Метод спутниковых геодезических измерений (определений)	0,25
4 439	4 991 422,67	5 240 096,99	45,137685	34,736985	Метод спутниковых геодезических измерений (определений)	0,25
4 440	4 991 412,12	5 240 096,27	45,137590	34,736977	Метод спутниковых геодезических измерений (определений)	0,25
4 441	4 991 402,03	5 240 094,28	45,137499	34,736953	Метод спутниковых геодезических измерений (определений)	0,25
4 442	4 991 387,06	5 240 090,85	45,137364	34,736911	Метод спутниковых геодезических измерений (определений)	0,25
4 443	4 991 375,20	5 240 086,72	45,137257	34,736860	Метод спутниковых геодезических измерений (определений)	0,25
4 444	4 991 350,62	5 240 077,37	45,137035	34,736744	Метод спутниковых геодезических измерений (определений)	0,25
4 445	4 991 343,22	5 240 073,14	45,136968	34,736691	Метод спутниковых геодезических измерений (определений)	0,25

(1)	(2)	(3)	(4)	(5)	(6)	(7)
4 446	4 991 335,24	5 240 070,37	45,136896	34,736657	Метод спутниковых геодезических измерений (определений)	0,25
4 447	4 991 310,61	5 240 064,87	45,136674	34,736590	Метод спутниковых геодезических измерений (определений)	0,25
4 448	4 991 294,54	5 240 060,24	45,136529	34,736533	Метод спутниковых геодезических измерений (определений)	0,25
4 449	4 991 272,13	5 240 055,30	45,136327	34,736473	Метод спутниковых геодезических измерений (определений)	0,25
4 450	4 991 242,63	5 240 049,98	45,136061	34,736409	Метод спутниковых геодезических измерений (определений)	0,25
4 451	4 991 228,09	5 240 046,30	45,135930	34,736364	Метод спутниковых геодезических измерений (определений)	0,25
4 452	4 991 219,46	5 240 042,85	45,135852	34,736321	Метод спутниковых геодезических измерений (определений)	0,25
4 453	4 991 211,27	5 240 039,15	45,135778	34,736275	Метод спутниковых геодезических измерений (определений)	0,25
4 454	4 991 203,96	5 240 036,34	45,135712	34,736240	Метод спутниковых геодезических измерений (определений)	0,25
4 455	4 991 196,98	5 240 033,75	45,135649	34,736208	Метод спутниковых геодезических измерений (определений)	0,25
4 456	4 991 190,90	5 240 030,94	45,135594	34,736173	Метод спутниковых геодезических измерений (определений)	0,25
4 457	4 991 185,47	5 240 028,77	45,135545	34,736146	Метод спутниковых геодезических измерений (определений)	0,25
4 458	4 991 180,14	5 240 028,07	45,135497	34,736138	Метод спутниковых геодезических измерений (определений)	0,25
4 459	4 991 172,81	5 240 028,00	45,135431	34,736138	Метод спутниковых геодезических измерений (определений)	0,25
4 460	4 991 167,15	5 240 026,92	45,135380	34,736125	Метод спутниковых геодезических измерений (определений)	0,25
4 461	4 991 163,04	5 240 026,66	45,135343	34,736122	Метод спутниковых геодезических измерений (определений)	0,25

(1)	(2)	(3)	(4)	(5)	(6)	(7)
4 462	4 991 160,13	5 240 028,14	45,135317	34,736141	Метод спутниковых геодезических измерений (определений)	0,25
4 463	4 991 157,57	5 240 029,61	45,135294	34,736160	Метод спутниковых геодезических измерений (определений)	0,25
4 464	4 991 154,58	5 240 028,08	45,135267	34,736141	Метод спутниковых геодезических измерений (определений)	0,25
4 465	4 991 151,28	5 240 024,25	45,135237	34,736093	Метод спутниковых геодезических измерений (определений)	0,25
4 466	4 991 147,74	5 240 022,75	45,135205	34,736074	Метод спутниковых геодезических измерений (определений)	0,25
4 467	4 991 142,95	5 240 022,70	45,135162	34,736074	Метод спутниковых геодезических измерений (определений)	0,25
4 468	4 991 138,96	5 240 021,64	45,135126	34,736061	Метод спутниковых геодезических измерений (определений)	0,25
4 469	4 991 135,42	5 240 019,49	45,135094	34,736034	Метод спутниковых геодезических измерений (определений)	0,25
4 470	4 991 129,57	5 240 016,65	45,135041	34,735999	Метод спутниковых геодезических измерений (определений)	0,25
4 471	4 991 120,26	5 240 013,68	45,134957	34,735962	Метод спутниковых геодезических измерений (определений)	0,25
4 472	4 991 093,99	5 240 006,18	45,134720	34,735870	Метод спутниковых геодезических измерений (определений)	0,25
4 473	4 991 079,04	5 240 000,77	45,134585	34,735803	Метод спутниковых геодезических измерений (определений)	0,25
4 474	4 991 072,50	5 239 998,19	45,134526	34,735771	Метод спутниковых геодезических измерений (определений)	0,25
4 475	4 991 066,97	5 239 996,41	45,134476	34,735749	Метод спутниковых геодезических измерений (определений)	0,25
4 476	4 991 061,75	5 239 996,36	45,134429	34,735749	Метод спутниковых геодезических измерений (определений)	0,25
4 477	4 991 057,09	5 239 995,04	45,134387	34,735733	Метод спутниковых геодезических измерений (определений)	0,25

(1)	(2)	(3)	(4)	(5)	(6)	(7)
4 478	4 991 041,35	5 239 989,88	45,134245	34,735669	Метод спутниковых геодезических измерений (определений)	0,25
4 479	4 991 033,26	5 239 986,97	45,134172	34,735633	Метод спутниковых геодезических измерений (определений)	0,25
4 480	4 991 023,96	5 239 984,27	45,134088	34,735600	Метод спутниковых геодезических измерений (определений)	0,25
4 481	4 991 016,43	5 239 981,07	45,134020	34,735560	Метод спутниковых геодезических измерений (определений)	0,25
4 482	4 991 009,66	5 239 979,36	45,133959	34,735539	Метод спутниковых геодезических измерений (определений)	0,25
4 483	4 991 001,00	5 239 978,39	45,133881	34,735528	Метод спутниковых геодезических измерений (определений)	0,25
4 484	4 990 990,01	5 239 977,67	45,133782	34,735520	Метод спутниковых геодезических измерений (определений)	0,25
4 485	4 990 979,36	5 239 974,82	45,133686	34,735485	Метод спутниковых геодезических измерений (определений)	0,25
4 486	4 990 967,96	5 239 971,09	45,133583	34,735439	Метод спутниковых геодезических измерений (определений)	0,25
4 487	4 990 953,66	5 239 965,91	45,133454	34,735375	Метод спутниковых геодезических измерений (определений)	0,25
4 488	4 990 941,16	5 239 960,52	45,133341	34,735308	Метод спутниковых геодезических измерений (определений)	0,25
4 489	4 990 931,31	5 239 955,16	45,133252	34,735241	Метод спутниковых геодезических измерений (определений)	0,25
4 490	4 990 924,80	5 239 950,86	45,133193	34,735187	Метод спутниковых геодезических измерений (определений)	0,25
4 491	4 990 917,08	5 239 944,24	45,133123	34,735104	Метод спутниковых геодезических измерений (определений)	0,25
4 492	4 990 905,04	5 239 935,09	45,133014	34,734989	Метод спутниковых геодезических измерений (определений)	0,25
4 493	4 990 895,23	5 239 926,96	45,132925	34,734887	Метод спутниковых геодезических измерений (определений)	0,25

(1)	(2)	(3)	(4)	(5)	(6)	(7)
4 494	4 990 892,71	5 239 923,56	45,132902	34,734844	Метод спутниковых геодезических измерений (определений)	0,25
4 495	4 990 892,20	5 239 918,68	45,132897	34,734782	Метод спутниковых геодезических измерений (определений)	0,25
4 496	4 990 892,14	5 239 912,76	45,132896	34,734707	Метод спутниковых геодезических измерений (определений)	0,25
4 497	4 990 890,55	5 239 905,61	45,132881	34,734616	Метод спутниковых геодезических измерений (определений)	0,25
4 498	4 990 882,46	5 239 890,50	45,132807	34,734425	Метод спутниковых геодезических измерений (определений)	0,25
4 499	4 990 873,64	5 239 871,92	45,132726	34,734190	Метод спутниковых геодезических измерений (определений)	0,25
4 500	4 990 866,99	5 239 858,97	45,132665	34,734026	Метод спутниковых геодезических измерений (определений)	0,25
4 501	4 990 863,27	5 239 855,35	45,132632	34,733981	Метод спутниковых геодезических измерений (определений)	0,25
4 502	4 990 864,05	5 239 849,11	45,132638	34,733901	Метод спутниковых геодезических измерений (определений)	0,25
4 503	4 990 865,11	5 239 839,74	45,132647	34,733782	Метод спутниковых геодезических измерений (определений)	0,25
4 504	4 990 866,15	5 239 830,80	45,132655	34,733668	Метод спутниковых геодезических измерений (определений)	0,25
4 505	4 990 866,97	5 239 822,23	45,132662	34,733559	Метод спутниковых геодезических измерений (определений)	0,25
4 506	4 990 868,06	5 239 807,96	45,132671	34,733378	Метод спутниковых геодезических измерений (определений)	0,25
4 507	4 990 870,13	5 239 765,50	45,132686	34,732838	Метод спутниковых геодезических измерений (определений)	0,25
4 508	4 990 873,13	5 239 704,78	45,132707	34,732065	Метод спутниковых геодезических измерений (определений)	0,25
4 509	4 990 874,59	5 239 674,18	45,132718	34,731676	Метод спутниковых геодезических измерений (определений)	0,25

(1)	(2)	(3)	(4)	(5)	(6)	(7)
4 510	4 990 875,37	5 239 658,06	45,132724	34,731471	Метод спутниковых геодезических измерений (определений)	0,25
4 511	4 990 876,56	5 239 644,39	45,132733	34,731297	Метод спутниковых геодезических измерений (определений)	0,25
4 512	4 990 878,19	5 239 626,17	45,132746	34,731066	Метод спутниковых геодезических измерений (определений)	0,25
4 513	4 990 878,17	5 239 619,28	45,132745	34,730978	Метод спутниковых геодезических измерений (определений)	0,25
4 514	4 990 876,83	5 239 612,72	45,132733	34,730895	Метод спутниковых геодезических измерений (определений)	0,25
4 515	4 990 873,41	5 239 605,83	45,132701	34,730808	Метод спутниковых геодезических измерений (определений)	0,25
4 516	4 990 869,56	5 239 600,33	45,132666	34,730738	Метод спутниковых геодезических измерений (определений)	0,25
4 517	4 990 862,80	5 239 594,07	45,132605	34,730659	Метод спутниковых геодезических измерений (определений)	0,25
4 518	4 990 854,69	5 239 589,50	45,132532	34,730602	Метод спутниковых геодезических измерений (определений)	0,25
4 519	4 990 844,46	5 239 585,33	45,132439	34,730551	Метод спутниковых геодезических измерений (определений)	0,25
4 520	4 990 831,05	5 239 581,79	45,132318	34,730507	Метод спутниковых геодезических измерений (определений)	0,25
4 521	4 990 801,64	5 239 577,24	45,132053	34,730453	Метод спутниковых геодезических измерений (определений)	0,25
4 522	4 990 762,89	5 239 570,75	45,131704	34,730375	Метод спутниковых геодезических измерений (определений)	0,25
4 523	4 990 703,72	5 239 559,85	45,131171	34,730244	Метод спутниковых геодезических измерений (определений)	0,25
4 524	4 990 610,86	5 239 542,31	45,130334	34,730032	Метод спутниковых геодезических измерений (определений)	0,25
4 525	4 990 567,68	5 239 534,74	45,129945	34,729941	Метод спутниковых геодезических измерений (определений)	0,25

(1)	(2)	(3)	(4)	(5)	(6)	(7)
4 526	4 990 535,90	5 239 528,31	45,129658	34,729863	Метод спутниковых геодезических измерений (определений)	0,25
4 527	4 990 512,50	5 239 523,87	45,129447	34,729810	Метод спутниковых геодезических измерений (определений)	0,25
4 528	4 990 484,10	5 239 518,12	45,129191	34,729740	Метод спутниковых геодезических измерений (определений)	0,25
4 529	4 990 441,39	5 239 507,18	45,128806	34,729606	Метод спутниковых геодезических измерений (определений)	0,25
4 530	4 990 434,76	5 239 506,05	45,128746	34,729592	Метод спутниковых геодезических измерений (определений)	0,25
4 531	4 990 425,18	5 239 505,51	45,128660	34,729587	Метод спутниковых геодезических измерений (определений)	0,25
4 532	4 990 418,53	5 239 504,62	45,128600	34,729576	Метод спутниковых геодезических измерений (определений)	0,25
4 533	4 990 398,79	5 239 500,42	45,128422	34,729525	Метод спутниковых геодезических измерений (определений)	0,25
4 534	4 990 367,83	5 239 493,81	45,128143	34,729445	Метод спутниковых геодезических измерений (определений)	0,25
4 535	4 990 326,08	5 239 485,17	45,127767	34,729340	Метод спутниковых геодезических измерений (определений)	0,25
4 536	4 990 296,37	5 239 479,41	45,127499	34,729271	Метод спутниковых геодезических измерений (определений)	0,25
4 537	4 990 272,66	5 239 474,97	45,127285	34,729217	Метод спутниковых геодезических измерений (определений)	0,25
4 538	4 990 230,99	5 239 465,71	45,126909	34,729104	Метод спутниковых геодезических измерений (определений)	0,25
4 539	4 990 209,19	5 239 460,47	45,126713	34,729041	Метод спутниковых геодезических измерений (определений)	0,25
4 540	4 990 201,85	5 239 458,29	45,126647	34,729014	Метод спутниковых геодезических измерений (определений)	0,25
4 541	4 990 142,01	5 239 439,54	45,126107	34,728783	Метод спутниковых геодезических измерений (определений)	0,25

(1)	(2)	(3)	(4)	(5)	(6)	(7)
4 542	4 990 113,41	5 239 429,59	45,125848	34,728660	Метод спутниковых геодезических измерений (определений)	0,25
4 543	4 990 088,48	5 239 421,61	45,125623	34,728561	Метод спутниковых геодезических измерений (определений)	0,25
4 544	4 990 072,74	5 239 416,39	45,125481	34,728497	Метод спутниковых геодезических измерений (определений)	0,25
4 545	4 990 047,31	5 239 406,88	45,125252	34,728379	Метод спутниковых геодезических измерений (определений)	0,25
4 546	4 990 026,50	5 239 398,86	45,125064	34,728280	Метод спутниковых геодезических измерений (определений)	0,25
4 547	4 990 009,85	5 239 393,00	45,124913	34,728207	Метод спутниковых геодезических измерений (определений)	0,25
4 548	4 989 979,93	5 239 382,99	45,124643	34,728084	Метод спутниковых геодезических измерений (определений)	0,25
4 549	4 989 961,44	5 239 376,29	45,124476	34,728001	Метод спутниковых геодезических измерений (определений)	0,25
4 550	4 989 944,20	5 239 370,00	45,124321	34,727923	Метод спутниковых геодезических измерений (определений)	0,25
4 551	4 989 928,20	5 239 364,57	45,124176	34,727856	Метод спутниковых геодезических измерений (определений)	0,25
4 552	4 989 917,29	5 239 360,45	45,124078	34,727805	Метод спутниковых геодезических измерений (определений)	0,25
4 553	4 989 905,95	5 239 355,94	45,123976	34,727749	Метод спутниковых геодезических измерений (определений)	0,25
4 554	4 989 891,67	5 239 350,52	45,123847	34,727682	Метод спутниковых геодезических измерений (определений)	0,25
4 555	4 989 875,19	5 239 345,27	45,123698	34,727617	Метод спутниковых геодезических измерений (определений)	0,25
4 556	4 989 857,32	5 239 340,03	45,123537	34,727553	Метод спутниковых геодезических измерений (определений)	0,25
4 557	4 989 814,89	5 239 324,91	45,123153	34,727365	Метод спутниковых геодезических измерений (определений)	0,25

(1)	(2)	(3)	(4)	(5)	(6)	(7)
4 558	4 989 737,81	5 239 297,74	45,122458	34,727030	Метод спутниковых геодезических измерений (определений)	0,25
4 559	4 989 643,39	5 239 263,47	45,121605	34,726605	Метод спутниковых геодезических измерений (определений)	0,25
4 560	4 989 538,54	5 239 225,72	45,120659	34,726139	Метод спутниковых геодезических измерений (определений)	0,25
4 561	4 989 496,67	5 239 211,18	45,120281	34,725959	Метод спутниковых геодезических измерений (определений)	0,25
4 562	4 989 457,43	5 239 197,34	45,119926	34,725788	Метод спутниковых геодезических измерений (определений)	0,25
4 563	4 989 425,27	5 239 185,18	45,119636	34,725637	Метод спутниковых геодезических измерений (определений)	0,25
4 564	4 989 402,66	5 239 176,70	45,119432	34,725532	Метод спутниковых геодезических измерений (определений)	0,25
4 565	4 989 373,87	5 239 167,40	45,119172	34,725417	Метод спутниковых геодезических измерений (определений)	0,25
4 566	4 989 351,57	5 239 159,95	45,118971	34,725325	Метод спутниковых геодезических измерений (определений)	0,25
4 567	4 989 342,11	5 239 157,13	45,118885	34,725291	Метод спутниковых геодезических измерений (определений)	0,25
4 568	4 989 327,87	5 239 151,51	45,118757	34,725221	Метод спутниковых геодезических измерений (определений)	0,25
4 569	4 989 321,27	5 239 149,33	45,118697	34,725194	Метод спутниковых геодезических измерений (определений)	0,25
4 570	4 989 312,74	5 239 146,53	45,118620	34,725160	Метод спутниковых геодезических измерений (определений)	0,25
4 571	4 989 293,93	5 239 136,22	45,118450	34,725031	Метод спутниковых геодезических измерений (определений)	0,25
4 572	4 989 275,29	5 239 124,68	45,118281	34,724887	Метод спутниковых геодезических измерений (определений)	0,25
4 573	4 989 237,94	5 239 102,57	45,117943	34,724610	Метод спутниковых геодезических измерений (определений)	0,25

(1)	(2)	(3)	(4)	(5)	(6)	(7)
4 574	4 989 200,52	5 239 081,95	45,117605	34,724353	Метод спутниковых геодезических измерений (определений)	0,25
4 575	4 989 191,64	5 239 076,44	45,117525	34,724284	Метод спутниковых геодезических измерений (определений)	0,25
4 576	4 989 186,76	5 239 072,49	45,117480	34,724234	Метод спутниковых геодезических измерений (определений)	0,25
4 577	4 989 183,50	5 239 068,55	45,117451	34,724184	Метод спутниковых геодезических измерений (определений)	0,25
4 578	4 989 179,00	5 239 064,38	45,117410	34,724132	Метод спутниковых геодезических измерений (определений)	0,25
4 579	4 989 174,00	5 239 061,03	45,117364	34,724090	Метод спутниковых геодезических измерений (определений)	0,25
4 580	4 989 156,71	5 239 051,55	45,117208	34,723972	Метод спутниковых геодезических измерений (определений)	0,25
4 581	4 989 131,46	5 239 037,22	45,116980	34,723793	Метод спутниковых геодезических измерений (определений)	0,25
4 582	4 989 103,96	5 239 020,76	45,116731	34,723587	Метод спутниковых геодезических измерений (определений)	0,25
4 583	4 989 085,32	5 239 008,37	45,116562	34,723432	Метод спутниковых геодезических измерений (определений)	0,25
4 584	4 989 071,88	5 239 000,40	45,116440	34,723332	Метод спутниковых геодезических измерений (определений)	0,25
4 585	4 989 062,71	5 238 993,81	45,116357	34,723249	Метод спутниковых геодезических измерений (определений)	0,25
4 586	4 989 017,49	5 238 967,15	45,115948	34,722916	Метод спутниковых геодезических измерений (определений)	0,25
4 587	4 988 976,22	5 238 942,30	45,115575	34,722605	Метод спутниковых геодезических измерений (определений)	0,25
4 588	4 988 944,66	5 238 923,61	45,115289	34,722372	Метод спутниковых геодезических измерений (определений)	0,25
4 589	4 988 908,39	5 238 901,52	45,114961	34,722096	Метод спутниковых геодезических измерений (определений)	0,25

(1)	(2)	(3)	(4)	(5)	(6)	(7)
4 590	4 988 882,40	5 238 884,20	45,114726	34,721879	Метод спутниковых геодезических измерений (определений)	0,25
4 591	4 988 847,30	5 238 863,35	45,114408	34,721618	Метод спутниковых геодезических измерений (определений)	0,25
4 592	4 988 808,93	5 238 839,98	45,114061	34,721326	Метод спутниковых геодезических измерений (определений)	0,25
4 593	4 988 783,76	5 238 823,91	45,113833	34,721125	Метод спутниковых геодезических измерений (определений)	0,25
4 594	4 988 755,65	5 238 805,71	45,113578	34,720897	Метод спутниковых геодезических измерений (определений)	0,25
4 595	4 988 731,96	5 238 790,50	45,113364	34,720706	Метод спутниковых геодезических измерений (определений)	0,25
4 596	4 988 707,22	5 238 773,80	45,113140	34,720497	Метод спутниковых геодезических измерений (определений)	0,25
4 597	4 988 672,39	5 238 750,89	45,112825	34,720210	Метод спутниковых геодезических измерений (определений)	0,25
4 598	4 988 647,20	5 238 734,98	45,112596	34,720011	Метод спутниковых геодезических измерений (определений)	0,25
4 599	4 988 612,36	5 238 713,11	45,112281	34,719738	Метод спутниковых геодезических измерений (определений)	0,25
4 600	4 988 577,33	5 238 691,05	45,111964	34,719462	Метод спутниковых геодезических измерений (определений)	0,25
4 601	4 988 544,81	5 238 670,47	45,111670	34,719204	Метод спутниковых геодезических измерений (определений)	0,25
4 602	4 988 518,95	5 238 655,23	45,111436	34,719014	Метод спутниковых геодезических измерений (определений)	0,25
4 603	4 988 508,74	5 238 649,05	45,111343	34,718936	Метод спутниковых геодезических измерений (определений)	0,25
4 604	4 988 502,98	5 238 644,62	45,111291	34,718881	Метод спутниковых геодезических измерений (определений)	0,25
4 605	4 988 497,68	5 238 639,63	45,111243	34,718818	Метод спутниковых геодезических измерений (определений)	0,25

(1)	(2)	(3)	(4)	(5)	(6)	(7)
4 606	4 988 493,05	5 238 633,06	45,111201	34,718735	Метод спутниковых геодезических измерений (определений)	0,25
4 607	4 988 490,04	5 238 625,41	45,111173	34,718638	Метод спутниковых геодезических измерений (определений)	0,25
4 608	4 988 487,62	5 238 617,07	45,111150	34,718533	Метод спутниковых геодезических измерений (определений)	0,25
4 609	4 988 485,85	5 238 605,52	45,111134	34,718386	Метод спутниковых геодезических измерений (определений)	0,25
4 610	4 988 482,86	5 238 586,71	45,111105	34,718148	Метод спутниковых геодезических измерений (определений)	0,25
4 611	4 988 479,69	5 238 566,22	45,111075	34,717888	Метод спутниковых геодезических измерений (определений)	0,25
4 612	4 988 478,08	5 238 556,48	45,111059	34,717764	Метод спутниковых геодезических измерений (определений)	0,25
4 613	4 988 476,20	5 238 549,96	45,111042	34,717681	Метод спутниковых геодезических измерений (определений)	0,25
4 614	4 988 472,96	5 238 539,20	45,111012	34,717545	Метод спутниковых геодезических измерений (определений)	0,25
4 615	4 988 471,37	5 238 530,43	45,110997	34,717434	Метод спутниковых геодезических измерений (определений)	0,25
4 616	4 988 470,62	5 238 522,44	45,110989	34,717332	Метод спутниковых геодезических измерений (определений)	0,25
4 617	4 988 470,71	5 238 513,24	45,110989	34,717215	Метод спутниковых геодезических измерений (определений)	0,25
4 618	4 988 471,23	5 238 503,12	45,110993	34,717087	Метод спутниковых геодезических измерений (определений)	0,25
4 619	4 988 470,88	5 238 496,26	45,110989	34,717000	Метод спутниковых геодезических измерений (определений)	0,25
4 620	4 988 469,45	5 238 488,87	45,110976	34,716906	Метод спутниковых геодезических измерений (определений)	0,25
4 621	4 988 467,18	5 238 481,49	45,110955	34,716812	Метод спутниковых геодезических измерений (определений)	0,25

(1)	(2)	(3)	(4)	(5)	(6)	(7)
4 622	4 988 465,39	5 238 472,48	45,110938	34,716698	Метод спутниковых геодезических измерений (определений)	0,25
4 623	4 988 464,01	5 238 463,17	45,110925	34,716580	Метод спутниковых геодезических измерений (определений)	0,25
4 624	4 988 462,67	5 238 450,33	45,110911	34,716417	Метод спутниковых геодезических измерений (определений)	0,25
4 625	4 988 462,16	5 238 437,08	45,110906	34,716249	Метод спутниковых геодезических измерений (определений)	0,25
4 626	4 988 461,00	5 238 425,57	45,110894	34,716103	Метод спутниковых геодезических измерений (определений)	0,25
4 627	4 988 458,83	5 238 409,19	45,110873	34,715895	Метод спутниковых геодезических измерений (определений)	0,25
4 628	4 988 456,85	5 238 395,66	45,110854	34,715723	Метод спутниковых геодезических измерений (определений)	0,25
4 629	4 988 454,88	5 238 380,67	45,110835	34,715533	Метод спутниковых геодезических измерений (определений)	0,25
4 630	4 988 453,33	5 238 367,15	45,110820	34,715361	Метод спутниковых геодезических измерений (определений)	0,25
4 631	4 988 452,16	5 238 357,41	45,110809	34,715238	Метод спутниковых геодезических измерений (определений)	0,25
4 632	4 988 449,44	5 238 349,12	45,110784	34,715133	Метод спутниковых геодезических измерений (определений)	0,25
4 633	4 988 445,84	5 238 342,15	45,110751	34,715045	Метод спутниковых геодезических измерений (определений)	0,25
4 634	4 988 440,45	5 238 335,94	45,110702	34,714966	Метод спутниковых геодезических измерений (определений)	0,25
4 635	4 988 434,34	5 238 329,70	45,110646	34,714888	Метод спутниковых геодезических измерений (определений)	0,25
4 636	4 988 425,90	5 238 323,26	45,110570	34,714807	Метод спутниковых геодезических измерений (определений)	0,25
4 637	4 988 419,50	5 238 316,49	45,110511	34,714722	Метод спутниковых геодезических измерений (определений)	0,25

(1)	(2)	(3)	(4)	(5)	(6)	(7)
4 638	4 988 413,80	5 238 311,12	45,110460	34,714654	Метод спутниковых геодезических измерений (определений)	0,25
4 639	4 988 407,03	5 238 306,14	45,110398	34,714592	Метод спутниковых геодезических измерений (определений)	0,25
4 640	4 988 400,46	5 238 300,28	45,110339	34,714518	Метод спутниковых геодезических измерений (определений)	0,25
4 641	4 988 395,17	5 238 293,23	45,110290	34,714429	Метод спутниковых геодезических измерений (определений)	0,25
4 642	4 988 388,99	5 238 282,05	45,110234	34,714288	Метод спутниковых геодезических измерений (определений)	0,25
4 643	4 988 383,78	5 238 273,29	45,110186	34,714177	Метод спутниковых геодезических измерений (определений)	0,25
4 644	4 988 378,90	5 238 267,00	45,110142	34,714098	Метод спутниковых геодезических измерений (определений)	0,25
4 645	4 988 372,83	5 238 260,38	45,110087	34,714015	Метод спутниковых геодезических измерений (определений)	0,25
4 646	4 988 368,81	5 238 254,44	45,110050	34,713940	Метод спутниковых геодезических измерений (определений)	0,25
4 647	4 988 366,24	5 238 246,67	45,110026	34,713841	Метод спутниковых геодезических измерений (определений)	0,25
4 648	4 988 364,88	5 238 237,34	45,110013	34,713723	Метод спутниковых геодезических измерений (определений)	0,25
4 649	4 988 364,17	5 238 223,68	45,110005	34,713549	Метод спутниковых геодезических измерений (определений)	0,25
4 650	4 988 363,08	5 238 205,11	45,109994	34,713314	Метод спутниковых геодезических измерений (определений)	0,25
4 651	4 988 363,25	5 238 187,87	45,109994	34,713095	Метод спутниковых геодезических измерений (определений)	0,25
4 652	4 988 364,04	5 238 172,92	45,110000	34,712904	Метод спутниковых геодезических измерений (определений)	0,25
4 653	4 988 364,11	5 238 165,69	45,110000	34,712813	Метод спутниковых геодезических измерений (определений)	0,25

(1)	(2)	(3)	(4)	(5)	(6)	(7)
4 654	4 988 363,52	5 238 159,44	45,109994	34,712733	Метод спутниковых геодезических измерений (определений)	0,25
4 655	4 988 361,79	5 238 152,40	45,109978	34,712644	Метод спутниковых геодезических измерений (определений)	0,25
4 656	4 988 354,04	5 238 132,08	45,109906	34,712387	Метод спутниковых геодезических измерений (определений)	0,25
4 657	4 988 343,40	5 238 106,56	45,109808	34,712064	Метод спутниковых геодезических измерений (определений)	0,25
4 658	4 988 336,52	5 238 093,99	45,109745	34,711905	Метод спутниковых геодезических измерений (определений)	0,25
4 659	4 988 328,05	5 238 083,74	45,109668	34,711776	Метод спутниковых геодезических измерений (определений)	0,25
4 660	4 988 319,99	5 238 078,39	45,109595	34,711709	Метод спутниковых геодезических измерений (определений)	0,25
4 661	4 988 308,27	5 238 073,01	45,109489	34,711642	Метод спутниковых геодезических измерений (определений)	0,25
4 662	4 988 302,86	5 238 069,33	45,109440	34,711596	Метод спутниковых геодезических измерений (определений)	0,25
4 663	4 988 298,25	5 238 063,70	45,109398	34,711525	Метод спутниковых геодезических измерений (определений)	0,25
4 664	4 988 292,98	5 238 057,11	45,109350	34,711442	Метод спутниковых геодезических измерений (определений)	0,25
4 665	4 988 286,27	5 238 048,88	45,109289	34,711338	Метод спутниковых геодезических измерений (определений)	0,25
4 666	4 988 274,86	5 238 034,75	45,109185	34,711160	Метод спутниковых геодезических измерений (определений)	0,25
4 667	4 988 263,85	5 238 023,53	45,109085	34,711019	Метод спутниковых геодезических измерений (определений)	0,25
4 668	4 988 249,19	5 238 011,74	45,108952	34,710871	Метод спутниковых геодезических измерений (определений)	0,25
4 669	4 988 237,50	5 238 001,31	45,108846	34,710740	Метод спутниковых геодезических измерений (определений)	0,25

(1)	(2)	(3)	(4)	(5)	(6)	(7)
4 670	4 988 228,91	5 237 992,82	45,108768	34,710633	Метод спутниковых геодезических измерений (определений)	0,25
4 671	4 988 200,15	5 237 968,45	45,108507	34,710327	Метод спутниковых геодезических измерений (определений)	0,25
4 672	4 988 183,60	5 237 955,93	45,108357	34,710170	Метод спутниковых геодезических измерений (определений)	0,25
4 673	4 988 173,21	5 237 949,85	45,108263	34,710094	Метод спутниковых геодезических измерений (определений)	0,25
4 674	4 988 157,15	5 237 943,86	45,108118	34,710020	Метод спутниковых геодезических измерений (определений)	0,25
4 675	4 988 142,07	5 237 939,86	45,107982	34,709971	Метод спутниковых геодезических измерений (определений)	0,25
4 676	4 988 124,65	5 237 937,97	45,107825	34,709949	Метод спутниковых геодезических измерений (определений)	0,25
4 677	4 988 089,09	5 237 936,60	45,107505	34,709936	Метод спутниковых геодезических измерений (определений)	0,25
4 678	4 988 069,99	5 237 934,91	45,107333	34,709917	Метод спутниковых геодезических измерений (определений)	0,25
4 679	4 988 052,01	5 237 931,75	45,107171	34,709879	Метод спутниковых геодезических измерений (определений)	0,25
4 680	4 988 030,73	5 237 926,51	45,106979	34,709815	Метод спутниковых геодезических измерений (определений)	0,25
4 681	4 988 016,56	5 237 920,47	45,106851	34,709740	Метод спутниковых геодезических измерений (определений)	0,25
4 682	4 988 000,52	5 237 911,64	45,106706	34,709630	Метод спутниковых геодезических измерений (определений)	0,25
4 683	4 987 981,34	5 237 896,75	45,106532	34,709443	Метод спутниковых геодезических измерений (определений)	0,25
4 684	4 987 959,95	5 237 877,56	45,106338	34,709202	Метод спутниковых геодезических измерений (определений)	0,25
4 685	4 987 945,42	5 237 864,35	45,106206	34,709036	Метод спутниковых геодезических измерений (определений)	0,25

(1)	(2)	(3)	(4)	(5)	(6)	(7)
4 686	4 987 930,00	5 237 849,55	45,106066	34,708850	Метод спутниковых геодезических измерений (определений)	0,25
4 687	4 987 920,71	5 237 834,21	45,105981	34,708656	Метод спутниковых геодезических измерений (определений)	0,25
4 688	4 987 915,74	5 237 820,71	45,105935	34,708485	Метод спутниковых геодезических измерений (определений)	0,25
4 689	4 987 915,43	5 237 805,49	45,105931	34,708292	Метод спутниковых геодезических измерений (определений)	0,25
4 690	4 987 919,60	5 237 788,61	45,105967	34,708077	Метод спутниковых геодезических измерений (определений)	0,25
4 691	4 987 924,67	5 237 770,10	45,106011	34,707841	Метод спутниковых геодезических измерений (определений)	0,25
4 692	4 987 925,99	5 237 759,81	45,106022	34,707710	Метод спутниковых геодезических измерений (определений)	0,25
4 693	4 987 925,44	5 237 736,16	45,106015	34,707410	Метод спутниковых геодезических измерений (определений)	0,25
4 694	4 987 924,49	5 237 720,51	45,106005	34,707211	Метод спутниковых геодезических измерений (определений)	0,25
4 695	4 987 923,92	5 237 710,74	45,105999	34,707087	Метод спутниковых геодезических измерений (определений)	0,25
4 696	4 987 921,45	5 237 702,21	45,105976	34,706979	Метод спутниковых геодезических измерений (определений)	0,25
4 697	4 987 916,09	5 237 694,22	45,105927	34,706878	Метод спутниковых геодезических измерений (определений)	0,25
4 698	4 987 906,47	5 237 687,90	45,105840	34,706799	Метод спутниковых геодезических измерений (определений)	0,25
4 699	4 987 895,51	5 237 683,85	45,105741	34,706749	Метод спутниковых геодезических измерений (определений)	0,25
4 700	4 987 880,34	5 237 678,03	45,105604	34,706677	Метод спутниковых геодезических измерений (определений)	0,25
4 701	4 987 870,62	5 237 672,36	45,105516	34,706606	Метод спутниковых геодезических измерений (определений)	0,25

(1)	(2)	(3)	(4)	(5)	(6)	(7)
4 702	4 987 862,56	5 237 666,07	45,105443	34,706527	Метод спутниковых геодезических измерений (определений)	0,25
4 703	4 987 855,65	5 237 656,23	45,105380	34,706403	Метод спутниковых геодезических измерений (определений)	0,25
4 704	4 987 845,24	5 237 641,11	45,105285	34,706212	Метод спутниковых геодезических измерений (определений)	0,25
4 705	4 987 838,76	5 237 634,19	45,105226	34,706125	Метод спутниковых геодезических измерений (определений)	0,25
4 706	4 987 828,37	5 237 627,48	45,105132	34,706041	Метод спутниковых геодезических измерений (определений)	0,25
4 707	4 987 818,29	5 237 623,53	45,105041	34,705992	Метод спутниковых геодезических измерений (определений)	0,25
4 708	4 987 806,97	5 237 622,46	45,104939	34,705980	Метод спутниковых геодезических измерений (определений)	0,25
4 709	4 987 794,29	5 237 623,44	45,104825	34,705994	Метод спутниковых геодезических измерений (определений)	0,25
4 710	4 987 781,59	5 237 627,34	45,104711	34,706045	Метод спутниковых геодезических измерений (определений)	0,25
4 711	4 987 767,07	5 237 633,57	45,104581	34,706126	Метод спутниковых геодезических измерений (определений)	0,25
4 712	4 987 752,46	5 237 639,49	45,104450	34,706203	Метод спутниковых геодезических измерений (определений)	0,25
4 713	4 987 742,31	5 237 642,28	45,104359	34,706240	Метод спутниковых геодезических измерений (определений)	0,25
4 714	4 987 731,86	5 237 642,97	45,104265	34,706250	Метод спутниковых геодезических измерений (определений)	0,25
4 715	4 987 721,54	5 237 640,83	45,104172	34,706224	Метод спутниковых геодезических измерений (определений)	0,25
4 716	4 987 704,92	5 237 635,40	45,104022	34,706157	Метод спутниковых геодезических измерений (определений)	0,25
4 717	4 987 692,63	5 237 632,04	45,103911	34,706116	Метод спутниковых геодезических измерений (определений)	0,25

(1)	(2)	(3)	(4)	(5)	(6)	(7)
4 718	4 987 678,41	5 237 629,38	45,103783	34,706084	Метод спутниковых геодезических измерений (определений)	0,25
4 719	4 987 664,68	5 237 625,71	45,103659	34,706039	Метод спутниковых геодезических измерений (определений)	0,25
4 720	4 987 655,27	5 237 621,53	45,103574	34,705987	Метод спутниковых геодезических измерений (определений)	0,25
4 721	4 987 647,89	5 237 615,23	45,103507	34,705908	Метод спутниковых геодезических измерений (определений)	0,25
4 722	4 987 640,37	5 237 610,36	45,103439	34,705847	Метод спутниковых геодезических измерений (определений)	0,25
4 723	4 987 631,28	5 237 607,44	45,103357	34,705811	Метод спутниковых геодезических измерений (определений)	0,25
4 724	4 987 618,98	5 237 604,94	45,103246	34,705781	Метод спутниковых геодезических измерений (определений)	0,25
4 725	4 987 611,22	5 237 602,20	45,103176	34,705747	Метод спутниковых геодезических измерений (определений)	0,25
4 726	4 987 603,94	5 237 597,25	45,103110	34,705685	Метод спутниковых геодезических измерений (определений)	0,25
4 727	4 987 598,01	5 237 589,95	45,103056	34,705593	Метод спутниковых геодезических измерений (определений)	0,25
4 728	4 987 593,05	5 237 585,95	45,103011	34,705543	Метод спутниковых геодезических измерений (определений)	0,25
4 729	4 987 585,39	5 237 583,92	45,102942	34,705518	Метод спутниковых геодезических измерений (определений)	0,25
4 730	4 987 574,16	5 237 585,06	45,102841	34,705534	Метод спутниковых геодезических измерений (определений)	0,25
4 731	4 987 562,48	5 237 585,97	45,102736	34,705547	Метод спутниковых геодезических измерений (определений)	0,25
4 732	4 987 550,15	5 237 585,22	45,102625	34,705539	Метод спутниковых геодезических измерений (определений)	0,25
4 733	4 987 534,61	5 237 582,80	45,102485	34,705510	Метод спутниковых геодезических измерений (определений)	0,25

(1)	(2)	(3)	(4)	(5)	(6)	(7)
4 734	4 987 519,99	5 237 577,61	45,102353	34,705446	Метод спутниковых геодезических измерений (определений)	0,25
4 735	4 987 503,30	5 237 569,03	45,102202	34,705339	Метод спутниковых геодезических измерений (определений)	0,25
4 736	4 987 484,94	5 237 558,37	45,102036	34,705206	Метод спутниковых геодезических измерений (определений)	0,25
4 737	4 987 471,14	5 237 549,19	45,101911	34,705091	Метод спутниковых геодезических измерений (определений)	0,25
4 738	4 987 462,18	5 237 544,77	45,101830	34,705036	Метод спутниковых геодезических измерений (определений)	0,25
4 739	4 987 448,25	5 237 538,26	45,101704	34,704955	Метод спутниковых геодезических измерений (определений)	0,25
4 740	4 987 429,10	5 237 529,65	45,101531	34,704848	Метод спутниковых геодезических измерений (определений)	0,25
4 741	4 987 412,61	5 237 523,12	45,101382	34,704767	Метод спутниковых геодезических измерений (определений)	0,25
4 742	4 987 402,40	5 237 521,20	45,101290	34,704744	Метод спутниковых геодезических измерений (определений)	0,25
4 743	4 987 384,29	5 237 519,69	45,101127	34,704727	Метод спутниковых геодезических измерений (определений)	0,25
4 744	4 987 367,28	5 237 521,00	45,100974	34,704746	Метод спутниковых геодезических измерений (определений)	0,25
4 745	4 987 347,01	5 237 525,05	45,100792	34,704800	Метод спутниковых геодезических измерений (определений)	0,25
4 746	4 987 329,44	5 237 526,55	45,100634	34,704821	Метод спутниковых геодезических измерений (определений)	0,25
4 747	4 987 310,22	5 237 524,86	45,100461	34,704802	Метод спутниковых геодезических измерений (определений)	0,25
4 748	4 987 296,68	5 237 523,53	45,100339	34,704787	Метод спутниковых геодезических измерений (определений)	0,25
4 749	4 987 283,00	5 237 524,42	45,100216	34,704800	Метод спутниковых геодезических измерений (определений)	0,25

(1)	(2)	(3)	(4)	(5)	(6)	(7)
4 750	4 987 270,53	5 237 527,30	45,100104	34,704838	Метод спутниковых геодезических измерений (определений)	0,25
4 751	4 987 256,48	5 237 531,01	45,099978	34,704887	Метод спутниковых геодезических измерений (определений)	0,25
4 752	4 987 244,79	5 237 532,55	45,099873	34,704908	Метод спутниковых геодезических измерений (определений)	0,25
4 753	4 987 234,02	5 237 532,07	45,099776	34,704903	Метод спутниковых геодезических измерений (определений)	0,25
4 754	4 987 218,81	5 237 531,04	45,099639	34,704892	Метод спутниковых геодезических измерений (определений)	0,25
4 755	4 987 204,58	5 237 530,42	45,099511	34,704886	Метод спутниковых геодезических измерений (определений)	0,25
4 756	4 987 191,71	5 237 528,65	45,099395	34,704865	Метод спутниковых геодезических измерений (определений)	0,25
4 757	4 987 183,95	5 237 526,05	45,099325	34,704833	Метод спутниковых геодезических измерений (определений)	0,25
4 758	4 987 175,67	5 237 520,87	45,099250	34,704768	Метод спутниковых геодезических измерений (определений)	0,25
4 759	4 987 165,70	5 237 516,83	45,099160	34,704718	Метод спутниковых геодезических измерений (определений)	0,25
4 760	4 987 153,28	5 237 514,10	45,099048	34,704685	Метод спутниковых геодезических измерений (определений)	0,25
4 761	4 987 137,63	5 237 512,22	45,098907	34,704663	Метод спутниковых геодезических измерений (определений)	0,25
4 762	4 987 124,65	5 237 510,05	45,098790	34,704637	Метод спутниковых геодезических измерений (определений)	0,25
4 763	4 987 108,79	5 237 506,50	45,098647	34,704594	Метод спутниковых геодезических измерений (определений)	0,25
4 764	4 987 094,17	5 237 500,94	45,098515	34,704525	Метод спутниковых геодезических измерений (определений)	0,25
4 765	4 987 077,36	5 237 492,73	45,098363	34,704423	Метод спутниковых геодезических измерений (определений)	0,25

(1)	(2)	(3)	(4)	(5)	(6)	(7)
4 766	4 987 060,22	5 237 483,74	45,098208	34,704311	Метод спутниковых геодезических измерений (определений)	0,25
4 767	4 987 043,10	5 237 473,26	45,098053	34,704180	Метод спутниковых геодезических измерений (определений)	0,25
4 768	4 987 022,97	5 237 462,44	45,097871	34,704045	Метод спутниковых геодезических измерений (определений)	0,25
4 769	4 987 001,50	5 237 453,32	45,097677	34,703932	Метод спутниковых геодезических измерений (определений)	0,25
4 770	4 986 978,78	5 237 446,72	45,097472	34,703851	Метод спутниковых геодезических измерений (определений)	0,25
4 771	4 986 963,51	5 237 439,57	45,097334	34,703762	Метод спутниковых геодезических измерений (определений)	0,25
4 772	4 986 953,40	5 237 429,16	45,097242	34,703631	Метод спутниковых геодезических измерений (определений)	0,25
4 773	4 986 943,11	5 237 412,68	45,097148	34,703423	Метод спутниковых геодезических измерений (определений)	0,25
4 774	4 986 931,21	5 237 401,31	45,097040	34,703280	Метод спутниковых геодезических измерений (определений)	0,25
4 775	4 986 915,84	5 237 394,24	45,096901	34,703192	Метод спутниковых геодезических измерений (определений)	0,25
4 776	4 986 893,00	5 237 388,89	45,096695	34,703127	Метод спутниковых геодезических измерений (определений)	0,25
4 777	4 986 877,61	5 237 381,57	45,096556	34,703036	Метод спутниковых геодезических измерений (определений)	0,25
4 778	4 986 859,89	5 237 375,89	45,096396	34,702966	Метод спутниковых геодезических измерений (определений)	0,25
4 779	4 986 841,57	5 237 373,50	45,096231	34,702938	Метод спутниковых геодезических измерений (определений)	0,25
4 780	4 986 825,24	5 237 372,32	45,096084	34,702925	Метод спутниковых геодезических измерений (определений)	0,25
4 781	4 986 810,39	5 237 368,40	45,095950	34,702877	Метод спутниковых геодезических измерений (определений)	0,25

(1)	(2)	(3)	(4)	(5)	(6)	(7)
4 782	4 986 786,94	5 237 357,07	45,095738	34,702736	Метод спутниковых геодезических измерений (определений)	0,25
4 783	4 986 774,19	5 237 353,79	45,095623	34,702696	Метод спутниковых геодезических измерений (определений)	0,25
4 784	4 986 762,42	5 237 353,14	45,095517	34,702689	Метод спутниковых геодезических измерений (определений)	0,25
4 785	4 986 750,75	5 237 353,03	45,095412	34,702689	Метод спутниковых геодезических измерений (определений)	0,25
4 786	4 986 738,34	5 237 348,31	45,095300	34,702631	Метод спутниковых геодезических измерений (определений)	0,25
4 787	4 986 727,82	5 237 344,52	45,095205	34,702584	Метод спутниковых геодезических измерений (определений)	0,25
4 788	4 986 710,59	5 237 333,86	45,095049	34,702451	Метод спутниковых геодезических измерений (определений)	0,25
4 789	4 986 695,88	5 237 326,41	45,094916	34,702358	Метод спутниковых геодезических измерений (определений)	0,25
4 790	4 986 682,13	5 237 322,82	45,094792	34,702314	Метод спутниковых геодезических измерений (определений)	0,25
4 791	4 986 670,02	5 237 323,09	45,094683	34,702319	Метод спутниковых геодезических измерений (определений)	0,25
4 792	4 986 655,87	5 237 326,41	45,094556	34,702363	Метод спутниковых геодезических измерений (определений)	0,25
4 793	4 986 639,43	5 237 336,08	45,094409	34,702488	Метод спутниковых геодезических измерений (определений)	0,25
4 794	4 986 609,05	5 237 363,33	45,094138	34,702838	Метод спутниковых геодезических измерений (определений)	0,25
4 795	4 986 575,22	5 237 389,61	45,093836	34,703176	Метод спутниковых геодезических измерений (определений)	0,25
4 796	4 986 559,71	5 237 408,19	45,093698	34,703414	Метод спутниковых геодезических измерений (определений)	0,25
4 797	4 986 541,92	5 237 441,18	45,093541	34,703835	Метод спутниковых геодезических измерений (определений)	0,25

(1)	(2)	(3)	(4)	(5)	(6)	(7)
4 798	4 986 533,26	5 237 463,99	45,093465	34,704126	Метод спутниковых геодезических измерений (определений)	0,25
4 799	4 986 525,80	5 237 477,15	45,093399	34,704294	Метод спутниковых геодезических измерений (определений)	0,25
4 800	4 986 516,84	5 237 483,83	45,093319	34,704380	Метод спутниковых геодезических измерений (определений)	0,25
4 801	4 986 505,59	5 237 485,76	45,093218	34,704406	Метод спутниковых геодезических измерений (определений)	0,25
4 802	4 986 488,28	5 237 482,28	45,093062	34,704364	Метод спутниковых геодезических измерений (определений)	0,25
4 803	4 986 471,24	5 237 475,42	45,092908	34,704279	Метод спутниковых геодезических измерений (определений)	0,25
4 804	4 986 431,40	5 237 457,23	45,092548	34,704053	Метод спутниковых геодезических измерений (определений)	0,25
4 805	4 986 409,12	5 237 450,80	45,092347	34,703974	Метод спутниковых геодезических измерений (определений)	0,25
4 806	4 986 395,04	5 237 448,54	45,092220	34,703947	Метод спутниковых геодезических измерений (определений)	0,25
4 807	4 986 376,01	5 237 451,36	45,092049	34,703985	Метод спутниковых геодезических измерений (определений)	0,25
4 808	4 986 363,05	5 237 456,73	45,091933	34,704055	Метод спутниковых геодезических измерений (определений)	0,25
4 809	4 986 350,86	5 237 464,80	45,091824	34,704159	Метод спутниковых геодезических измерений (определений)	0,25
4 810	4 986 341,41	5 237 475,73	45,091740	34,704299	Метод спутниковых геодезических измерений (определений)	0,25
4 811	4 986 331,37	5 237 480,43	45,091650	34,704360	Метод спутниковых геодезических измерений (определений)	0,25
4 812	4 986 321,70	5 237 479,93	45,091563	34,704355	Метод спутниковых геодезических измерений (определений)	0,25
4 813	4 986 308,40	5 237 475,63	45,091443	34,704302	Метод спутниковых геодезических измерений (определений)	0,25

(1)	(2)	(3)	(4)	(5)	(6)	(7)
4 814	4 986 294,97	5 237 474,57	45,091322	34,704290	Метод спутниковых геодезических измерений (определений)	0,25
4 815	4 986 278,73	5 237 476,53	45,091176	34,704317	Метод спутниковых геодезических измерений (определений)	0,25
4 816	4 986 260,14	5 237 478,31	45,091009	34,704342	Метод спутниковых геодезических измерений (определений)	0,25
4 817	4 986 238,55	5 237 482,43	45,090815	34,704397	Метод спутниковых геодезических измерений (определений)	0,25
4 818	4 986 222,64	5 237 482,75	45,090672	34,704403	Метод спутниковых геодезических измерений (определений)	0,25
4 819	4 986 208,30	5 237 482,61	45,090543	34,704403	Метод спутниковых геодезических измерений (определений)	0,25
4 820	4 986 197,96	5 237 483,76	45,090450	34,704419	Метод спутниковых геодезических измерений (определений)	0,25
4 821	4 986 189,15	5 237 487,13	45,090371	34,704463	Метод спутниковых геодезических измерений (определений)	0,25
4 822	4 986 176,72	5 237 495,52	45,090260	34,704571	Метод спутниковых геодезических измерений (определений)	0,25
4 823	4 986 163,46	5 237 500,20	45,090141	34,704632	Метод спутниковых геодезических измерений (определений)	0,25
4 824	4 986 155,89	5 237 500,52	45,090073	34,704637	Метод спутниковых геодезических измерений (определений)	0,25
4 825	4 986 146,39	5 237 496,01	45,089987	34,704581	Метод спутниковых геодезических измерений (определений)	0,25
4 826	4 986 139,23	5 237 488,22	45,089922	34,704483	Метод спутниковых геодезических измерений (определений)	0,25
4 827	4 986 136,86	5 237 481,12	45,089900	34,704393	Метод спутниковых геодезических измерений (определений)	0,25
4 828	4 986 136,96	5 237 471,20	45,089900	34,704267	Метод спутниковых геодезических измерений (определений)	0,25
4 829	4 986 135,35	5 237 464,50	45,089885	34,704182	Метод спутниковых геодезических измерений (определений)	0,25

(1)	(2)	(3)	(4)	(5)	(6)	(7)
4 830	4 986 128,88	5 237 455,93	45,089826	34,704074	Метод спутниковых геодезических измерений (определений)	0,25
4 831	4 986 113,09	5 237 445,76	45,089683	34,703947	Метод спутниковых геодезических измерений (определений)	0,25
4 832	4 986 097,05	5 237 438,75	45,089538	34,703860	Метод спутниковых геодезических измерений (определений)	0,25
4 833	4 986 088,52	5 237 434,67	45,089461	34,703809	Метод спутниковых геодезических измерений (определений)	0,25
4 834	4 986 082,59	5 237 427,35	45,089407	34,703717	Метод спутниковых геодезических измерений (определений)	0,25
4 835	4 986 078,60	5 237 415,36	45,089370	34,703565	Метод спутниковых геодезических измерений (определений)	0,25
4 836	4 986 077,78	5 237 407,47	45,089362	34,703465	Метод спутниковых геодезических измерений (определений)	0,25
4 837	4 986 073,96	5 237 400,26	45,089327	34,703374	Метод спутниковых геодезических измерений (определений)	0,25
4 838	4 986 062,79	5 237 383,85	45,089225	34,703167	Метод спутниковых геодезических измерений (определений)	0,25
4 839	4 986 055,34	5 237 372,84	45,089157	34,703028	Метод спутниковых геодезических измерений (определений)	0,25
4 840	4 986 046,31	5 237 364,87	45,089075	34,702928	Метод спутниковых геодезических измерений (определений)	0,25
4 841	4 986 030,94	5 237 356,56	45,088936	34,702824	Метод спутниковых геодезических измерений (определений)	0,25
4 842	4 986 016,88	5 237 351,68	45,088809	34,702764	Метод спутниковых геодезических измерений (определений)	0,25
4 843	4 986 002,46	5 237 348,54	45,088679	34,702726	Метод спутниковых геодезических измерений (определений)	0,25
4 844	4 985 983,07	5 237 342,45	45,088504	34,702651	Метод спутниковых геодезических измерений (определений)	0,25
4 845	4 985 970,42	5 237 339,80	45,088390	34,702619	Метод спутниковых геодезических измерений (определений)	0,25

(1)	(2)	(3)	(4)	(5)	(6)	(7)
4 846	4 985 961,87	5 237 339,88	45,088313	34,702621	Метод спутниковых геодезических измерений (определений)	0,25
4 847	4 985 955,61	5 237 343,11	45,088257	34,702663	Метод спутниковых геодезических измерений (определений)	0,25
4 848	4 985 951,64	5 237 350,42	45,088222	34,702756	Метод спутниковых геодезических измерений (определений)	0,25
4 849	4 985 949,86	5 237 362,67	45,088207	34,702912	Метод спутниковых геодезических измерений (определений)	0,25
4 850	4 985 947,33	5 237 369,82	45,088185	34,703003	Метод спутниковых геодезических измерений (определений)	0,25
4 851	4 985 943,50	5 237 375,84	45,088151	34,703080	Метод спутниковых геодезических измерений (определений)	0,25
4 852	4 985 937,10	5 237 382,22	45,088094	34,703162	Метод спутниковых геодезических измерений (определений)	0,25
4 853	4 985 930,12	5 237 391,13	45,088032	34,703276	Метод спутниковых геодезических измерений (определений)	0,25
4 854	4 985 923,56	5 237 403,51	45,087974	34,703434	Метод спутниковых геодезических измерений (определений)	0,25
4 855	4 985 919,56	5 237 414,41	45,087939	34,703573	Метод спутниковых геодезических измерений (определений)	0,25
4 856	4 985 915,41	5 237 418,94	45,087902	34,703631	Метод спутниковых геодезических измерений (определений)	0,25
4 857	4 985 908,94	5 237 420,69	45,087844	34,703654	Метод спутниковых геодезических измерений (определений)	0,25
4 858	4 985 895,07	5 237 418,82	45,087719	34,703632	Метод спутниковых геодезических измерений (определений)	0,25
4 859	4 985 859,80	5 237 410,84	45,087401	34,703535	Метод спутниковых геодезических измерений (определений)	0,25
4 860	4 985 838,58	5 237 409,36	45,087210	34,703519	Метод спутниковых геодезических измерений (определений)	0,25
4 861	4 985 816,34	5 237 411,27	45,087010	34,703546	Метод спутниковых геодезических измерений (определений)	0,25

(1)	(2)	(3)	(4)	(5)	(6)	(7)
4 862	4 985 798,51	5 237 415,35	45,086850	34,703600	Метод спутниковых геодезических измерений (определений)	0,25
4 863	4 985 714,78	5 237 442,47	45,086099	34,703955	Метод спутниковых геодезических измерений (определений)	0,25
4 864	4 985 698,72	5 237 448,60	45,085955	34,704035	Метод спутниковых геодезических измерений (определений)	0,25
4 865	4 985 685,91	5 237 450,94	45,085840	34,704066	Метод спутниковых геодезических измерений (определений)	0,25
4 866	4 985 669,46	5 237 451,41	45,085692	34,704074	Метод спутниковых геодезических измерений (определений)	0,25
4 867	4 985 654,92	5 237 448,74	45,085561	34,704042	Метод спутниковых геодезических измерений (определений)	0,25
4 868	4 985 636,86	5 237 443,37	45,085398	34,703976	Метод спутниковых геодезических измерений (определений)	0,25
4 869	4 985 622,24	5 237 438,32	45,085266	34,703914	Метод спутниковых геодезических измерений (определений)	0,25
4 870	4 985 607,29	5 237 432,05	45,085131	34,703836	Метод спутниковых геодезических измерений (определений)	0,25
4 871	4 985 595,34	5 237 427,20	45,085023	34,703776	Метод спутниковых геодезических измерений (определений)	0,25
4 872	4 985 586,02	5 237 425,61	45,084939	34,703757	Метод спутниковых геодезических измерений (определений)	0,25
4 873	4 985 574,56	5 237 425,50	45,084836	34,703757	Метод спутниковых геодезических измерений (определений)	0,25
4 874	4 985 565,89	5 237 426,69	45,084758	34,703773	Метод спутниковых геодезических измерений (определений)	0,25
4 875	4 985 560,67	5 237 425,98	45,084711	34,703765	Метод спутниковых геодезических измерений (определений)	0,25
4 876	4 985 555,59	5 237 422,39	45,084665	34,703720	Метод спутниковых геодезических измерений (определений)	0,25
4 877	4 985 549,87	5 237 416,75	45,084613	34,703649	Метод спутниковых геодезических измерений (определений)	0,25

(1)	(2)	(3)	(4)	(5)	(6)	(7)
4 878	4 985 540,12	5 237 403,05	45,084524	34,703476	Метод спутниковых геодезических измерений (определений)	0,25
4 879	4 985 530,37	5 237 389,09	45,084435	34,703300	Метод спутниковых геодезических измерений (определений)	0,25
4 880	4 985 521,07	5 237 371,99	45,084350	34,703084	Метод спутниковых геодезических измерений (определений)	0,25
4 881	4 985 511,37	5 237 353,08	45,084261	34,702845	Метод спутниковых геодезических измерений (определений)	0,25
4 882	4 985 505,24	5 237 343,80	45,084205	34,702728	Метод спутниковых геодезических измерений (определений)	0,25
4 883	4 985 498,30	5 237 337,58	45,084142	34,702650	Метод спутниковых геодезических измерений (определений)	0,25
4 884	4 985 489,78	5 237 334,13	45,084065	34,702607	Метод спутниковых геодезических измерений (определений)	0,25
4 885	4 985 479,11	5 237 333,31	45,083969	34,702598	Метод спутниковых геодезических измерений (определений)	0,25
4 886	4 985 470,78	5 237 333,46	45,083894	34,702601	Метод спутниковых геодезических измерений (определений)	0,25
4 887	4 985 466,12	5 237 332,79	45,083852	34,702593	Метод спутниковых геодезических измерений (определений)	0,25
4 888	4 985 461,81	5 237 330,39	45,083813	34,702563	Метод спутниковых геодезических измерений (определений)	0,25
4 889	4 985 455,19	5 237 325,11	45,083753	34,702497	Метод спутниковых геодезических измерений (определений)	0,25
4 890	4 985 451,01	5 237 321,44	45,083715	34,702451	Метод спутниковых геодезических измерений (определений)	0,25
4 891	4 985 448,93	5 237 317,83	45,083696	34,702405	Метод спутниковых геодезических измерений (определений)	0,25
4 892	4 985 448,63	5 237 313,63	45,083693	34,702352	Метод спутниковых геодезических измерений (определений)	0,25
4 893	4 985 447,01	5 237 309,84	45,083678	34,702304	Метод спутниковых геодезических измерений (определений)	0,25

(1)	(2)	(3)	(4)	(5)	(6)	(7)
4 894	4 985 443,14	5 237 307,53	45,083643	34,702275	Метод спутниковых геодезических измерений (определений)	0,25
4 895	4 985 437,58	5 237 307,53	45,083593	34,702276	Метод спутниковых геодезических измерений (определений)	0,25
4 896	4 985 429,89	5 237 308,34	45,083524	34,702287	Метод спутниковых геодезических измерений (определений)	0,25
4 897	4 985 421,55	5 237 309,98	45,083449	34,702309	Метод спутниковых геодезических измерений (определений)	0,25
4 898	4 985 415,20	5 237 311,82	45,083392	34,702333	Метод спутниковых геодезических измерений (определений)	0,25
4 899	4 985 405,96	5 237 313,60	45,083309	34,702357	Метод спутниковых геодезических измерений (определений)	0,25
4 900	4 985 396,50	5 237 314,78	45,083224	34,702373	Метод спутниковых геодезических измерений (определений)	0,25
4 901	4 985 382,47	5 237 316,51	45,083098	34,702396	Метод спутниковых геодезических измерений (определений)	0,25
4 902	4 985 371,45	5 237 317,91	45,082999	34,702416	Метод спутниковых геодезических измерений (определений)	0,25
4 903	4 985 361,77	5 237 319,48	45,082912	34,702437	Метод спутниковых геодезических измерений (определений)	0,25
4 904	4 985 354,09	5 237 321,14	45,082843	34,702459	Метод спутниковых геодезических измерений (определений)	0,25
4 905	4 985 344,39	5 237 324,28	45,082756	34,702500	Метод спутниковых геодезических измерений (определений)	0,25
4 906	4 985 334,34	5 237 328,43	45,082666	34,702554	Метод спутниковых геодезических измерений (определений)	0,25
4 907	4 985 325,74	5 237 333,44	45,082589	34,702619	Метод спутниковых геодезических измерений (определений)	0,25
4 908	4 985 317,56	5 237 338,89	45,082516	34,702689	Метод спутниковых геодезических измерений (определений)	0,25
4 909	4 985 311,07	5 237 344,64	45,082458	34,702763	Метод спутниковых геодезических измерений (определений)	0,25

(1)	(2)	(3)	(4)	(5)	(6)	(7)
4 910	4 985 306,34	5 237 350,66	45,082416	34,702840	Метод спутниковых геодезических измерений (определений)	0,25
4 911	4 985 302,60	5 237 358,25	45,082383	34,702937	Метод спутниковых геодезических измерений (определений)	0,25
4 912	4 985 300,74	5 237 366,28	45,082367	34,703039	Метод спутниковых геодезических измерений (определений)	0,25
4 913	4 985 299,76	5 237 375,32	45,082359	34,703154	Метод спутниковых геодезических измерений (определений)	0,25
4 914	4 985 299,01	5 237 383,66	45,082353	34,703260	Метод спутниковых геодезических измерений (определений)	0,25
4 915	4 985 297,16	5 237 391,99	45,082337	34,703366	Метод спутниковых геодезических измерений (определений)	0,25
4 916	4 985 292,97	5 237 398,01	45,082300	34,703443	Метод спутниковых геодезических измерений (определений)	0,25
4 917	4 985 287,15	5 237 402,74	45,082248	34,703504	Метод спутниковых геодезических измерений (определений)	0,25
4 918	4 985 280,35	5 237 404,49	45,082187	34,703527	Метод спутниковых геодезических измерений (определений)	0,25
4 919	4 985 271,68	5 237 404,66	45,082109	34,703530	Метод спутниковых геодезических измерений (определений)	0,25
4 920	4 985 261,79	5 237 404,30	45,082020	34,703527	Метод спутниковых геодезических измерений (определений)	0,25
4 921	4 985 240,69	5 237 402,62	45,081830	34,703508	Метод спутниковых геодезических измерений (определений)	0,25
4 922	4 985 231,04	5 237 401,88	45,081743	34,703500	Метод спутниковых геодезических измерений (определений)	0,25
4 923	4 985 218,48	5 237 401,75	45,081630	34,703500	Метод спутниковых геодезических измерений (определений)	0,25
4 924	4 985 208,79	5 237 402,76	45,081543	34,703514	Метод спутниковых геодезических измерений (определений)	0,25
4 925	4 985 199,66	5 237 404,34	45,081461	34,703535	Метод спутниковых геодезических измерений (определений)	0,25

(1)	(2)	(3)	(4)	(5)	(6)	(7)
4 926	4 985 189,32	5 237 405,32	45,081368	34,703549	Метод спутниковых геодезических измерений (определений)	0,25
4 927	4 985 177,07	5 237 408,38	45,081258	34,703589	Метод спутниковых геодезических измерений (определений)	0,25
4 928	4 985 165,01	5 237 414,47	45,081150	34,703668	Метод спутниковых геодезических измерений (определений)	0,25
4 929	4 985 158,84	5 237 420,39	45,081095	34,703744	Метод спутниковых геодезических измерений (определений)	0,25
4 930	4 985 153,97	5 237 429,01	45,081052	34,703854	Метод спутниковых геодезических измерений (определений)	0,25
4 931	4 985 149,96	5 237 440,14	45,081017	34,703996	Метод спутниковых геодезических измерений (определений)	0,25
4 932	4 985 148,52	5 237 451,56	45,081005	34,704141	Метод спутниковых геодезических измерений (определений)	0,25
4 933	4 985 146,74	5 237 462,39	45,080990	34,704279	Метод спутниковых геодезических измерений (определений)	0,25
4 934	4 985 142,09	5 237 472,27	45,080949	34,704405	Метод спутниковых геодезических измерений (определений)	0,25
4 935	4 985 137,32	5 237 482,62	45,080907	34,704537	Метод спутниковых геодезических измерений (определений)	0,25
4 936	4 985 132,95	5 237 497,30	45,080869	34,704724	Метод спутниковых геодезических измерений (определений)	0,25
4 937	4 985 132,93	5 237 511,41	45,080870	34,704903	Метод спутниковых геодезических измерений (определений)	0,25
4 938	4 985 135,61	5 237 520,57	45,080895	34,705019	Метод спутниковых геодезических измерений (определений)	0,25
4 939	4 985 137,19	5 237 529,63	45,080910	34,705134	Метод спутниковых геодезических измерений (определений)	0,25
4 940	4 985 136,56	5 237 536,96	45,080905	34,705227	Метод спутниковых геодезических измерений (определений)	0,25
4 941	4 985 131,73	5 237 543,12	45,080862	34,705306	Метод спутниковых геодезических измерений (определений)	0,25

(1)	(2)	(3)	(4)	(5)	(6)	(7)
4 942	4 985 124,46	5 237 546,90	45,080797	34,705355	Метод спутниковых геодезических измерений (определений)	0,25
4 943	4 985 111,87	5 237 550,50	45,080684	34,705402	Метод спутниковых геодезических измерений (определений)	0,25
4 944	4 985 100,27	5 237 554,23	45,080580	34,705451	Метод спутниковых геодезических измерений (определений)	0,25
4 945	4 985 089,58	5 237 556,40	45,080484	34,705480	Метод спутниковых геодезических измерений (определений)	0,25
4 946	4 985 076,68	5 237 558,17	45,080368	34,705504	Метод спутниковых геодезических измерений (определений)	0,25
4 947	4 985 066,32	5 237 559,71	45,080275	34,705525	Метод спутниковых геодезических измерений (определений)	0,25
4 948	4 985 055,27	5 237 563,71	45,080176	34,705577	Метод спутниковых геодезических измерений (определений)	0,25
4 949	4 985 045,66	5 237 569,43	45,080090	34,705651	Метод спутниковых геодезических измерений (определений)	0,25
4 950	4 985 035,91	5 237 578,15	45,080003	34,705763	Метод спутниковых геодезических измерений (определений)	0,25
4 951	4 985 028,40	5 237 585,02	45,079936	34,705851	Метод спутниковых геодезических измерений (определений)	0,25
4 952	4 985 023,17	5 237 597,25	45,079890	34,706007	Метод спутниковых геодезических измерений (определений)	0,25
4 953	4 985 020,96	5 237 607,40	45,079871	34,706136	Метод спутниковых геодезических измерений (определений)	0,25
4 954	4 985 022,06	5 237 619,60	45,079882	34,706291	Метод спутниковых геодезических измерений (определений)	0,25
4 955	4 985 023,61	5 237 630,42	45,079897	34,706428	Метод спутниковых геодезических измерений (определений)	0,25
4 956	4 985 024,51	5 237 640,98	45,079906	34,706562	Метод спутниковых геодезических измерений (определений)	0,25
4 957	4 985 023,21	5 237 649,46	45,079895	34,706670	Метод спутниковых геодезических измерений (определений)	0,25

(1)	(2)	(3)	(4)	(5)	(6)	(7)
4 958	4 985 019,60	5 237 655,58	45,079863	34,706748	Метод спутниковых геодезических измерений (определений)	0,25
4 959	4 985 014,11	5 237 659,61	45,079814	34,706800	Метод спутниковых геодезических измерений (определений)	0,25
4 960	4 984 999,93	5 237 664,91	45,079687	34,706869	Метод спутниковых геодезических измерений (определений)	0,25
4 961	4 984 990,80	5 237 666,86	45,079605	34,706895	Метод спутниковых геодезических измерений (определений)	0,25
4 962	4 984 982,46	5 237 667,64	45,079530	34,706906	Метод спутниковых геодезических измерений (определений)	0,25
4 963	4 984 973,13	5 237 666,92	45,079446	34,706898	Метод спутниковых геодезических измерений (определений)	0,25
4 964	4 984 964,36	5 237 665,58	45,079367	34,706882	Метод спутниковых геодезических измерений (определений)	0,25
4 965	4 984 955,59	5 237 664,87	45,079288	34,706874	Метод спутниковых геодезических измерений (определений)	0,25
4 966	4 984 942,35	5 237 666,22	45,079169	34,706893	Метод спутниковых геодезических измерений (определений)	0,25
4 967	4 984 924,57	5 237 666,61	45,079009	34,706900	Метод спутниковых геодезических измерений (определений)	0,25
4 968	4 984 911,22	5 237 666,70	45,078889	34,706903	Метод спутниковых геодезических измерений (определений)	0,25
4 969	4 984 898,09	5 237 667,85	45,078771	34,706919	Метод спутниковых геодезических измерений (определений)	0,25
4 970	4 984 888,20	5 237 668,38	45,078682	34,706927	Метод спутниковых геодезических измерений (определений)	0,25
4 971	4 984 881,78	5 237 666,51	45,078624	34,706904	Метод спутниковых геодезических измерений (определений)	0,25
4 972	4 984 875,37	5 237 663,12	45,078566	34,706862	Метод спутниковых геодезических измерений (определений)	0,25
4 973	4 984 871,38	5 237 660,81	45,078530	34,706833	Метод спутниковых геодезических измерений (определений)	0,25

(1)	(2)	(3)	(4)	(5)	(6)	(7)
4 974	4 984 865,83	5 237 660,11	45,078480	34,706825	Метод спутниковых геодезических измерений (определений)	0,25
4 975	4 984 858,35	5 237 663,83	45,078413	34,706873	Метод спутниковых геодезических измерений (определений)	0,25
4 976	4 984 849,95	5 237 669,65	45,078338	34,706948	Метод спутниковых геодезических измерений (определений)	0,25
4 977	4 984 840,36	5 237 674,38	45,078252	34,707009	Метод спутниковых геодезических измерений (определений)	0,25
4 978	4 984 835,65	5 237 677,62	45,078210	34,707051	Метод спутниковых геодезических измерений (определений)	0,25
4 979	4 984 829,15	5 237 684,18	45,078152	34,707135	Метод спутниковых геодезических измерений (определений)	0,25
4 980	4 984 822,64	5 237 689,23	45,078094	34,707200	Метод спутниковых геодезических измерений (определений)	0,25
4 981	4 984 816,47	5 237 695,01	45,078039	34,707274	Метод спутниковых геодезических измерений (определений)	0,25
4 982	4 984 811,97	5 237 701,25	45,077999	34,707354	Метод спутниковых геодезических измерений (определений)	0,25
4 983	4 984 808,53	5 237 711,94	45,077969	34,707490	Метод спутниковых геодезических измерений (определений)	0,25
4 984	4 984 806,86	5 237 724,03	45,077955	34,707644	Метод спутниковых геодезических измерений (определений)	0,25
4 985	4 984 803,86	5 237 735,28	45,077929	34,707787	Метод спутниковых геодезических измерений (определений)	0,25
4 986	4 984 800,33	5 237 743,50	45,077898	34,707892	Метод спутниковых геодезических измерений (определений)	0,25
4 987	4 984 794,58	5 237 751,94	45,077847	34,707999	Метод спутниковых геодезических измерений (определений)	0,25
4 988	4 984 787,50	5 237 760,15	45,077784	34,708105	Метод спутниковых геодезических измерений (определений)	0,25
4 989	4 984 768,34	5 237 775,95	45,077613	34,708308	Метод спутниковых геодезических измерений (определений)	0,25

(1)	(2)	(3)	(4)	(5)	(6)	(7)
4 990	4 984 759,81	5 237 783,98	45,077537	34,708411	Метод спутниковых геодезических измерений (определений)	0,25
4 991	4 984 750,48	5 237 794,52	45,077454	34,708546	Метод спутниковых геодезических измерений (определений)	0,25
4 992	4 984 742,91	5 237 808,00	45,077387	34,708718	Метод спутниковых геодезических измерений (определений)	0,25
4 993	4 984 736,70	5 237 817,54	45,077332	34,708840	Метод спутниковых геодезических измерений (определений)	0,25
4 994	4 984 727,20	5 237 833,36	45,077248	34,709042	Метод спутниковых геодезических измерений (определений)	0,25
4 995	4 984 719,08	5 237 845,86	45,077176	34,709202	Метод спутниковых геодезических измерений (определений)	0,25
4 996	4 984 712,87	5 237 855,27	45,077121	34,709322	Метод спутниковых геодезических измерений (определений)	0,25
4 997	4 984 702,76	5 237 867,45	45,077031	34,709478	Метод спутниковых геодезических измерений (определений)	0,25
4 998	4 984 688,08	5 237 878,87	45,076900	34,709625	Метод спутниковых геодезических измерений (определений)	0,25
4 999	4 984 671,31	5 237 888,94	45,076750	34,709755	Метод спутниковых геодезических измерений (определений)	0,25
5 000	4 984 656,12	5 237 896,98	45,076614	34,709859	Метод спутниковых геодезических измерений (определений)	0,25
5 001	4 984 642,13	5 237 907,39	45,076489	34,709993	Метод спутниковых геодезических измерений (определений)	0,25
5 002	4 984 635,48	5 237 915,61	45,076430	34,710098	Метод спутниковых геодезических измерений (определений)	0,25
5 003	4 984 630,12	5 237 929,42	45,076383	34,710274	Метод спутниковых геодезических измерений (определений)	0,25
5 004	4 984 627,79	5 237 952,39	45,076364	34,710566	Метод спутниковых геодезических измерений (определений)	0,25
5 005	4 984 626,56	5 237 964,91	45,076354	34,710725	Метод спутниковых геодезических измерений (определений)	0,25

(1)	(2)	(3)	(4)	(5)	(6)	(7)
5 006	4 984 622,56	5 237 975,58	45,076319	34,710861	Метод спутниковых геодезических измерений (определений)	0,25
5 007	4 984 616,93	5 237 983,33	45,076269	34,710960	Метод спутниковых геодезических измерений (определений)	0,25
5 008	4 984 608,28	5 237 993,30	45,076192	34,711088	Метод спутниковых геодезических измерений (определений)	0,25
5 009	4 984 598,29	5 238 003,13	45,076103	34,711214	Метод спутниковых геодезических измерений (определений)	0,25
5 010	4 984 594,22	5 238 010,49	45,076067	34,711308	Метод спутниковых геодезических измерений (определений)	0,25
5 011	4 984 591,89	5 238 020,56	45,076047	34,711436	Метод спутниковых геодезических измерений (определений)	0,25
5 012	4 984 588,34	5 238 042,10	45,076017	34,711710	Метод спутниковых геодезических измерений (определений)	0,25
5 013	4 984 585,38	5 238 062,06	45,075992	34,711964	Метод спутниковых геодезических измерений (определений)	0,25
5 014	4 984 581,92	5 238 074,47	45,075962	34,712122	Метод спутниковых геодезических измерений (определений)	0,25
5 015	4 984 575,70	5 238 085,12	45,075907	34,712258	Метод спутниковых геодезических измерений (определений)	0,25
5 016	4 984 567,95	5 238 093,16	45,075838	34,712361	Метод спутниковых геодезических измерений (определений)	0,25
5 017	4 984 554,97	5 238 103,75	45,075722	34,712497	Метод спутниковых геодезических измерений (определений)	0,25
5 018	4 984 539,75	5 238 112,64	45,075586	34,712611	Метод спутниковых геодезических измерений (определений)	0,25
5 019	4 984 530,03	5 238 118,70	45,075499	34,712690	Метод спутниковых геодезических измерений (определений)	0,25
5 020	4 984 521,51	5 238 125,93	45,075423	34,712783	Метод спутниковых геодезических измерений (определений)	0,25
5 021	4 984 508,23	5 238 143,52	45,075305	34,713008	Метод спутниковых геодезических измерений (определений)	0,25

(1)	(2)	(3)	(4)	(5)	(6)	(7)
5 022	4 984 499,09	5 238 157,55	45,075224	34,713187	Метод спутниковых геодезических измерений (определений)	0,25
5 023	4 984 491,10	5 238 166,83	45,075153	34,713306	Метод спутниковых геодезических измерений (определений)	0,25
5 024	4 984 480,90	5 238 175,49	45,075062	34,713417	Метод спутниковых геодезических измерений (определений)	0,25
5 025	4 984 469,84	5 238 181,82	45,074963	34,713499	Метод спутниковых геодезических измерений (определений)	0,25
5 026	4 984 462,04	5 238 183,81	45,074893	34,713525	Метод спутниковых геодезических измерений (определений)	0,25
5 027	4 984 455,60	5 238 184,37	45,074835	34,713533	Метод спутниковых геодезических измерений (определений)	0,25
5 028	4 984 449,38	5 238 182,42	45,074779	34,713509	Метод спутниковых геодезических измерений (определений)	0,25
5 029	4 984 440,96	5 238 179,27	45,074703	34,713470	Метод спутниковых геодезических измерений (определений)	0,25
5 030	4 984 434,21	5 238 177,22	45,074642	34,713445	Метод спутниковых геодезических измерений (определений)	0,25
5 031	4 984 426,43	5 238 177,15	45,074572	34,713445	Метод спутниковых геодезических измерений (определений)	0,25
5 032	4 984 418,63	5 238 179,45	45,074502	34,713475	Метод спутниковых геодезических измерений (определений)	0,25
5 033	4 984 412,59	5 238 183,56	45,074448	34,713528	Метод спутниковых геодезических измерений (определений)	0,25
5 034	4 984 406,42	5 238 189,96	45,074393	34,713610	Метод спутниковых геодезических измерений (определений)	0,25
5 035	4 984 399,77	5 238 197,52	45,074334	34,713707	Метод спутниковых геодезических измерений (определений)	0,25
5 036	4 984 393,69	5 238 205,75	45,074280	34,713812	Метод спутниковых геодезических измерений (определений)	0,25
5 037	4 984 386,60	5 238 215,69	45,074217	34,713939	Метод спутниковых геодезических измерений (определений)	0,25

(1)	(2)	(3)	(4)	(5)	(6)	(7)
5 038	4 984 379,72	5 238 226,79	45,074156	34,714081	Метод спутниковых геодезических измерений (определений)	0,25
5 039	4 984 372,52	5 238 234,68	45,074092	34,714182	Метод спутниковых геодезических измерений (определений)	0,25
5 040	4 984 367,02	5 238 240,92	45,074043	34,714262	Метод спутниковых геодезических измерений (определений)	0,25
5 041	4 984 358,84	5 238 248,07	45,073970	34,714354	Метод спутниковых геодезических измерений (определений)	0,25
5 042	4 984 348,76	5 238 255,01	45,073880	34,714443	Метод спутниковых геодезических измерений (определений)	0,25
5 043	4 984 340,27	5 238 259,49	45,073804	34,714501	Метод спутниковых геодезических измерений (определений)	0,25
5 044	4 984 331,02	5 238 262,54	45,073721	34,714541	Метод спутниковых геодезических измерений (определений)	0,25
5 045	4 984 320,10	5 238 265,36	45,073623	34,714578	Метод спутниковых геодезических измерений (определений)	0,25
5 046	4 984 311,51	5 238 268,11	45,073546	34,714614	Метод спутниковых геодезических измерений (определений)	0,25
5 047	4 984 305,24	5 238 272,85	45,073490	34,714675	Метод спутниковых геодезических измерений (определений)	0,25
5 048	4 984 299,40	5 238 279,16	45,073438	34,714756	Метод спутниковых геодезических измерений (определений)	0,25
5 049	4 984 294,59	5 238 282,03	45,073395	34,714793	Метод спутниковых геодезических измерений (определений)	0,25
5 050	4 984 287,91	5 238 283,48	45,073335	34,714812	Метод спутниковых геодезических измерений (определений)	0,25
5 051	4 984 276,79	5 238 284,53	45,073235	34,714827	Метод спутниковых геодезических измерений (определений)	0,25
5 052	4 984 265,77	5 238 286,15	45,073136	34,714849	Метод спутниковых геодезических измерений (определений)	0,25
5 053	4 984 254,18	5 238 289,27	45,073032	34,714890	Метод спутниковых геодезических измерений (определений)	0,25

(1)	(2)	(3)	(4)	(5)	(6)	(7)
5 054	4 984 247,59	5 238 292,21	45,072973	34,714928	Метод спутниковых геодезических измерений (определений)	0,25
5 055	4 984 243,00	5 238 296,17	45,072932	34,714979	Метод спутниковых геодезических измерений (определений)	0,25
5 056	4 984 240,69	5 238 304,99	45,072912	34,715091	Метод спутниковых геодезических измерений (определений)	0,25
5 057	4 984 238,18	5 238 311,80	45,072890	34,715178	Метод спутниковых геодезических измерений (определений)	0,25
5 058	4 984 234,58	5 238 315,87	45,072858	34,715230	Метод спутниковых геодезических измерений (определений)	0,25
5 059	4 984 229,55	5 238 318,58	45,072813	34,715265	Метод спутниковых геодезических измерений (определений)	0,25
5 060	4 984 224,55	5 238 318,67	45,072768	34,715267	Метод спутниковых геодезических измерений (определений)	0,25
5 061	4 984 218,57	5 238 317,14	45,072714	34,715248	Метод спутниковых геодезических измерений (определений)	0,25
5 062	4 984 213,26	5 238 314,08	45,072666	34,715210	Метод спутниковых геодезических измерений (определений)	0,25
5 063	4 984 205,66	5 238 306,52	45,072597	34,715115	Метод спутниковых геодезических измерений (определений)	0,25
5 064	4 984 197,94	5 238 301,49	45,072527	34,715052	Метод спутниковых геодезических измерений (определений)	0,25
5 065	4 984 186,31	5 238 296,89	45,072422	34,714995	Метод спутниковых геодезических измерений (определений)	0,25
5 066	4 984 183,02	5 238 293,23	45,072392	34,714949	Метод спутниковых геодезических измерений (определений)	0,25
5 067	4 984 181,19	5 238 287,23	45,072375	34,714873	Метод спутниковых геодезических измерений (определений)	0,25
5 068	4 984 180,25	5 238 280,44	45,072366	34,714787	Метод спутниковых геодезических измерений (определений)	0,25
5 069	4 984 179,31	5 238 273,92	45,072357	34,714704	Метод спутниковых геодезических измерений (определений)	0,25

(1)	(2)	(3)	(4)	(5)	(6)	(7)
5 070	4 984 176,48	5 238 267,82	45,072331	34,714627	Метод спутниковых геодезических измерений (определений)	0,25
5 071	4 984 171,63	5 238 264,37	45,072287	34,714584	Метод спутниковых геодезических измерений (определений)	0,25
5 072	4 984 164,05	5 238 265,01	45,072219	34,714593	Метод спутниковых геодезических измерений (определений)	0,25
5 073	4 984 156,35	5 238 269,50	45,072150	34,714651	Метод спутниковых геодезических измерений (определений)	0,25
5 074	4 984 149,04	5 238 276,83	45,072085	34,714745	Метод спутниковых геодезических измерений (определений)	0,25
5 075	4 984 144,77	5 238 282,79	45,072047	34,714821	Метод спутниковых геодезических измерений (определений)	0,25
5 076	4 984 137,70	5 238 289,81	45,071984	34,714911	Метод спутниковых геодезических измерений (определений)	0,25
5 077	4 984 129,85	5 238 296,65	45,071914	34,714999	Метод спутниковых геодезических измерений (определений)	0,25
5 078	4 984 110,24	5 238 312,68	45,071739	34,715205	Метод спутниковых геодезических измерений (определений)	0,25
5 079	4 984 097,46	5 238 323,82	45,071625	34,715348	Метод спутниковых геодезических измерений (определений)	0,25
5 080	4 984 087,36	5 238 334,61	45,071535	34,715486	Метод спутниковых геодезических измерений (определений)	0,25
5 081	4 984 078,61	5 238 343,82	45,071457	34,715604	Метод спутниковых геодезических измерений (определений)	0,25
5 082	4 984 070,48	5 238 356,11	45,071385	34,715761	Метод спутниковых геодезических измерений (определений)	0,25
5 083	4 984 061,37	5 238 367,58	45,071304	34,715908	Метод спутниковых геодезических измерений (определений)	0,25
5 084	4 984 050,80	5 238 379,62	45,071210	34,716062	Метод спутниковых геодезических измерений (определений)	0,25
5 085	4 984 036,56	5 238 392,32	45,071083	34,716225	Метод спутниковых геодезических измерений (определений)	0,25

(1)	(2)	(3)	(4)	(5)	(6)	(7)
5 086	4 984 025,45	5 238 402,75	45,070984	34,716359	Метод спутниковых геодезических измерений (определений)	0,25
5 087	4 984 020,38	5 238 410,11	45,070939	34,716453	Метод спутниковых геодезических измерений (определений)	0,25
5 088	4 984 014,96	5 238 419,41	45,070891	34,716571	Метод спутниковых геодезических измерений (определений)	0,25
5 089	4 984 011,73	5 238 431,78	45,070863	34,716729	Метод спутниковых геодезических измерений (определений)	0,25
5 090	4 984 009,60	5 238 445,22	45,070845	34,716900	Метод спутниковых геодезических измерений (определений)	0,25
5 091	4 984 009,48	5 238 458,03	45,070845	34,717063	Метод спутниковых геодезических измерений (определений)	0,25
5 092	4 984 009,03	5 238 469,05	45,070842	34,717202	Метод спутниковых геодезических измерений (определений)	0,25
5 093	4 984 006,80	5 238 481,57	45,070823	34,717362	Метод спутниковых геодезических измерений (определений)	0,25
5 094	4 984 000,32	5 238 497,18	45,070766	34,717561	Метод спутниковых геодезических измерений (определений)	0,25
5 095	4 983 993,57	5 238 505,23	45,070706	34,717664	Метод спутниковых геодезических измерений (определений)	0,25
5 096	4 983 986,26	5 238 514,46	45,070641	34,717782	Метод спутниковых геодезических измерений (определений)	0,25
5 097	4 983 981,41	5 238 520,39	45,070598	34,717858	Метод спутниковых геодезических измерений (определений)	0,25
5 098	4 983 976,26	5 238 524,34	45,070552	34,717909	Метод спутниковых геодезических измерений (определений)	0,25
5 099	4 983 971,36	5 238 525,65	45,070508	34,717926	Метод спутниковых геодезических измерений (определений)	0,25
5 100	4 983 966,04	5 238 524,95	45,070460	34,717918	Метод спутниковых геодезических измерений (определений)	0,25
5 101	4 983 960,73	5 238 521,92	45,070412	34,717880	Метод спутниковых геодезических измерений (определений)	0,25

(1)	(2)	(3)	(4)	(5)	(6)	(7)
5 102	4 983 956,86	5 238 519,99	45,070377	34,717856	Метод спутниковых геодезических измерений (определений)	0,25
5 103	4 983 951,64	5 238 519,39	45,070330	34,717849	Метод спутниковых геодезических измерений (определений)	0,25
5 104	4 983 945,74	5 238 521,69	45,070277	34,717879	Метод спутниковых геодезических измерений (определений)	0,25
5 105	4 983 941,44	5 238 528,97	45,070239	34,717972	Метод спутниковых геодезических измерений (определений)	0,25
5 106	4 983 934,53	5 238 553,00	45,070179	34,718278	Метод спутниковых геодезических измерений (определений)	0,25
5 107	4 983 930,77	5 238 562,03	45,070146	34,718393	Метод спутниковых геодезических измерений (определений)	0,25
5 108	4 983 925,37	5 238 570,01	45,070098	34,718495	Метод спутниковых геодезических измерений (определений)	0,25
5 109	4 983 919,53	5 238 575,54	45,070046	34,718566	Метод спутниковых геодезических измерений (определений)	0,25
5 110	4 983 905,53	5 238 586,91	45,069921	34,718712	Метод спутниковых геодезических измерений (определений)	0,25
5 111	4 983 898,94	5 238 590,22	45,069862	34,718755	Метод спутниковых геодезических измерений (определений)	0,25
5 112	4 983 892,38	5 238 590,81	45,069803	34,718763	Метод спутниковых геодезических измерений (определений)	0,25
5 113	4 983 885,72	5 238 588,76	45,069743	34,718738	Метод спутниковых геодезических измерений (определений)	0,25
5 114	4 983 877,24	5 238 581,76	45,069666	34,718650	Метод спутниковых геодезических измерений (определений)	0,25
5 115	4 983 872,84	5 238 576,67	45,069626	34,718586	Метод спутниковых геодезических измерений (определений)	0,25
5 116	4 983 866,09	5 238 573,69	45,069565	34,718549	Метод спутниковых геодезических измерений (определений)	0,25
5 117	4 983 857,86	5 238 574,63	45,069491	34,718562	Метод спутниковых геодезических измерений (определений)	0,25

(1)	(2)	(3)	(4)	(5)	(6)	(7)
5 118	4 983 849,92	5 238 579,83	45,069420	34,718629	Метод спутниковых геодезических измерений (определений)	0,25
5 119	4 983 839,93	5 238 588,94	45,069331	34,718746	Метод спутниковых геодезических измерений (определений)	0,25
5 120	4 983 831,86	5 238 595,81	45,069259	34,718834	Метод спутниковых геодезических измерений (определений)	0,25
5 121	4 983 826,00	5 238 605,37	45,069207	34,718956	Метод спутниковых геодезических измерений (определений)	0,25
5 122	4 983 821,22	5 238 616,66	45,069165	34,719100	Метод спутниковых геодезических измерений (определений)	0,25
5 123	4 983 818,62	5 238 633,00	45,069143	34,719308	Метод спутниковых геодезических измерений (определений)	0,25
5 124	4 983 817,83	5 238 646,00	45,069137	34,719473	Метод спутниковых геодезических измерений (определений)	0,25
5 125	4 983 817,27	5 238 657,34	45,069133	34,719617	Метод спутниковых геодезических измерений (определений)	0,25
5 126	4 983 815,95	5 238 666,86	45,069122	34,719738	Метод спутниковых геодезических измерений (определений)	0,25
5 127	4 983 813,34	5 238 673,92	45,069099	34,719828	Метод спутниковых геодезических измерений (определений)	0,25
5 128	4 983 808,83	5 238 679,46	45,069059	34,719899	Метод спутниковых геодезических измерений (определений)	0,25
5 129	4 983 800,90	5 238 684,12	45,068988	34,719959	Метод спутниковых геодезических измерений (определений)	0,25
5 130	4 983 791,07	5 238 688,68	45,068900	34,720018	Метод спутниковых геодезических измерений (определений)	0,25
5 131	4 983 784,01	5 238 695,38	45,068837	34,720104	Метод спутниковых геодезических измерений (определений)	0,25
5 132	4 983 779,03	5 238 704,78	45,068793	34,720224	Метод спутниковых геодезических измерений (определений)	0,25
5 133	4 983 775,81	5 238 715,91	45,068765	34,720365	Метод спутниковых геодезических измерений (определений)	0,25

(1)	(2)	(3)	(4)	(5)	(6)	(7)
5 134	4 983 775,47	5 238 727,03	45,068763	34,720507	Метод спутниковых геодезических измерений (определений)	0,25
5 135	4 983 776,37	5 238 737,49	45,068772	34,720639	Метод спутниковых геодезических измерений (определений)	0,25
5 136	4 983 783,20	5 238 755,06	45,068835	34,720862	Метод спутниковых геодезических измерений (определений)	0,25
5 137	4 983 789,50	5 238 770,71	45,068893	34,721060	Метод спутниковых геодезических измерений (определений)	0,25
5 138	4 983 796,10	5 238 777,02	45,068953	34,721139	Метод спутниковых геодезических измерений (определений)	0,25
5 139	4 983 812,60	5 238 784,89	45,069102	34,721237	Метод спутниковых геодезических измерений (определений)	0,25
5 140	4 983 823,75	5 238 791,68	45,069203	34,721322	Метод спутниковых геодезических измерений (определений)	0,25
5 141	4 983 829,04	5 238 797,18	45,069251	34,721391	Метод спутниковых геодезических измерений (определений)	0,25
5 142	4 983 833,19	5 238 804,45	45,069289	34,721483	Метод спутниковых геодезических измерений (определений)	0,25
5 143	4 983 838,78	5 238 811,45	45,069340	34,721571	Метод спутниковых геодезических измерений (определений)	0,25
5 144	4 983 849,03	5 238 821,93	45,069433	34,721703	Метод спутниковых геодезических измерений (определений)	0,25
5 145	4 983 851,77	5 238 826,46	45,069458	34,721760	Метод спутниковых геодезических измерений (определений)	0,25
5 146	4 983 852,72	5 238 831,74	45,069467	34,721827	Метод спутниковых геодезических измерений (определений)	0,25
5 147	4 983 851,77	5 238 838,25	45,069459	34,721910	Метод спутниковых геодезических измерений (определений)	0,25
5 148	4 983 847,85	5 238 852,70	45,069425	34,722094	Метод спутниковых геодезических измерений (определений)	0,25
5 149	4 983 846,30	5 238 862,70	45,069412	34,722221	Метод спутниковых геодезических измерений (определений)	0,25

(1)	(2)	(3)	(4)	(5)	(6)	(7)
5 150	4 983 848,11	5 238 871,08	45,069429	34,722327	Метод спутниковых геодезических измерений (определений)	0,25
5 151	4 983 850,38	5 238 877,94	45,069450	34,722414	Метод спутниковых геодезических измерений (определений)	0,25
5 152	4 983 850,20	5 238 885,42	45,069449	34,722509	Метод спутниковых геодезических измерений (определений)	0,25
5 153	4 983 848,36	5 238 891,64	45,069433	34,722588	Метод спутниковых геодезических измерений (определений)	0,25
5 154	4 983 845,65	5 238 896,32	45,069409	34,722648	Метод спутниковых геодезических измерений (определений)	0,25
5 155	4 983 842,78	5 238 904,09	45,069384	34,722747	Метод спутниковых геодезических измерений (определений)	0,25
5 156	4 983 842,81	5 238 912,77	45,069385	34,722857	Метод спутниковых геодезических измерений (определений)	0,25
5 157	4 983 843,40	5 238 920,79	45,069391	34,722959	Метод спутниковых геодезических измерений (определений)	0,25
5 158	4 983 842,66	5 238 928,36	45,069385	34,723055	Метод спутниковых геодезических измерений (определений)	0,25
5 159	4 983 840,26	5 238 935,57	45,069364	34,723147	Метод спутниковых геодезических измерений (определений)	0,25
5 160	4 983 838,97	5 238 942,89	45,069353	34,723240	Метод спутниковых геодезических измерений (определений)	0,25
5 161	4 983 841,88	5 238 952,59	45,069380	34,723362	Метод спутниковых геодезических измерений (определений)	0,25
5 162	4 983 846,72	5 238 958,17	45,069424	34,723433	Метод спутниковых геодезических измерений (определений)	0,25
5 163	4 983 852,13	5 238 961,51	45,069473	34,723475	Метод спутниковых геодезических измерений (определений)	0,25
5 164	4 983 854,99	5 238 964,63	45,069499	34,723514	Метод спутниковых геодезических измерений (определений)	0,25
5 165	4 983 855,62	5 238 968,97	45,069505	34,723569	Метод спутниковых геодезических измерений (определений)	0,25

(1)	(2)	(3)	(4)	(5)	(6)	(7)
5 166	4 983 853,23	5 238 974,62	45,069484	34,723641	Метод спутниковых геодезических измерений (определений)	0,25
5 167	4 983 846,01	5 238 985,89	45,069420	34,723785	Метод спутниковых геодезических измерений (определений)	0,25
5 168	4 983 837,64	5 239 000,44	45,069346	34,723971	Метод спутниковых геодезических измерений (определений)	0,25
5 169	4 983 833,42	5 239 011,74	45,069309	34,724115	Метод спутниковых геодезических измерений (определений)	0,25
5 170	4 983 828,87	5 239 022,81	45,069269	34,724256	Метод спутниковых геодезических измерений (определений)	0,25
5 171	4 983 822,31	5 239 034,48	45,069211	34,724405	Метод спутниковых геодезических измерений (определений)	0,25
5 172	4 983 817,12	5 239 042,86	45,069165	34,724512	Метод спутниковых геодезических измерений (определений)	0,25
5 173	4 983 814,82	5 239 051,03	45,069145	34,724616	Метод спутниковых геодезических измерений (определений)	0,25
5 174	4 983 813,60	5 239 062,14	45,069135	34,724757	Метод спутниковых геодезических измерений (определений)	0,25
5 175	4 983 813,51	5 239 071,71	45,069135	34,724878	Метод спутниковых геодезических измерений (определений)	0,25
5 176	4 983 812,44	5 239 079,50	45,069126	34,724977	Метод спутниковых геодезических измерений (определений)	0,25
5 177	4 983 808,45	5 239 089,47	45,069091	34,725104	Метод спутниковых геодезических измерений (определений)	0,25
5 178	4 983 802,60	5 239 096,90	45,069039	34,725200	Метод спутниковых геодезических измерений (определений)	0,25
5 179	4 983 798,65	5 239 103,56	45,069004	34,725285	Метод спутниковых геодезических измерений (определений)	0,25
5 180	4 983 795,34	5 239 111,41	45,068975	34,725385	Метод спутниковых геодезических измерений (определений)	0,25
5 181	4 983 791,62	5 239 116,33	45,068942	34,725448	Метод спутниковых геодезических измерений (определений)	0,25

(1)	(2)	(3)	(4)	(5)	(6)	(7)
5 182	4 983 785,80	5 239 120,84	45,068890	34,725506	Метод спутниковых геодезических измерений (определений)	0,25
5 183	4 983 781,08	5 239 127,40	45,068848	34,725589	Метод спутниковых геодезических измерений (определений)	0,25
5 184	4 983 778,34	5 239 134,86	45,068824	34,725685	Метод спутниковых геодезических измерений (определений)	0,25
5 185	4 983 776,46	5 239 144,54	45,068808	34,725808	Метод спутниковых геодезических измерений (определений)	0,25
5 186	4 983 775,05	5 239 153,57	45,068796	34,725922	Метод спутниковых геодезических измерений (определений)	0,25
5 187	4 983 773,64	5 239 161,75	45,068784	34,726026	Метод спутниковых геодезических измерений (определений)	0,25
5 188	4 983 771,44	5 239 170,55	45,068765	34,726138	Метод спутниковых геодезических измерений (определений)	0,25
5 189	4 983 770,11	5 239 181,88	45,068754	34,726283	Метод спутниковых геодезических измерений (определений)	0,25
5 190	4 983 768,70	5 239 190,06	45,068742	34,726387	Метод спутниковых геодезических измерений (определений)	0,25
5 191	4 983 766,61	5 239 199,12	45,068724	34,726502	Метод спутниковых геодезических измерений (определений)	0,25
5 192	4 983 764,97	5 239 207,35	45,068710	34,726607	Метод спутниковых геодезических измерений (определений)	0,25
5 193	4 983 765,12	5 239 216,03	45,068712	34,726717	Метод спутниковых геодезических измерений (определений)	0,25
5 194	4 983 766,02	5 239 226,27	45,068721	34,726847	Метод спутниковых геодезических измерений (определений)	0,25
5 195	4 983 766,25	5 239 236,59	45,068724	34,726978	Метод спутниковых геодезических измерений (определений)	0,25
5 196	4 983 765,28	5 239 245,49	45,068716	34,727091	Метод спутниковых геодезических измерений (определений)	0,25
5 197	4 983 761,96	5 239 255,61	45,068687	34,727220	Метод спутниковых геодезических измерений (определений)	0,25

(1)	(2)	(3)	(4)	(5)	(6)	(7)
5 198	4 983 756,28	5 239 267,86	45,068637	34,727376	Метод спутниковых геодезических измерений (определений)	0,25
5 199	4 983 753,42	5 239 277,19	45,068612	34,727495	Метод спутниковых геодезических измерений (определений)	0,25
5 200	4 983 750,96	5 239 289,69	45,068591	34,727654	Метод спутниковых геодезических измерений (определений)	0,25
5 201	4 983 746,64	5 239 299,32	45,068553	34,727776	Метод спутниковых геодезических измерений (определений)	0,25
5 202	4 983 739,63	5 239 311,64	45,068491	34,727934	Метод спутниковых геодезических измерений (определений)	0,25
5 203	4 983 735,03	5 239 317,33	45,068450	34,728007	Метод спутниковых геодезических измерений (определений)	0,25
5 204	4 983 729,77	5 239 320,20	45,068403	34,728044	Метод спутниковых геодезических измерений (определений)	0,25
5 205	4 983 725,44	5 239 320,16	45,068364	34,728044	Метод спутниковых геодезических измерений (определений)	0,25
5 206	4 983 718,90	5 239 318,05	45,068305	34,728018	Метод спутниковых геодезических измерений (определений)	0,25
5 207	4 983 711,59	5 239 315,69	45,068239	34,727989	Метод спутниковых геодезических измерений (определений)	0,25
5 208	4 983 698,62	5 239 311,31	45,068122	34,727934	Метод спутниковых геодезических измерений (определений)	0,25
5 209	4 983 690,42	5 239 309,19	45,068048	34,727909	Метод спутниковых геодезических измерений (определений)	0,25
5 210	4 983 679,76	5 239 308,61	45,067952	34,727903	Метод спутниковых геодезических измерений (определений)	0,25
5 211	4 983 667,97	5 239 309,77	45,067846	34,727919	Метод спутниковых геодезических измерений (определений)	0,25
5 212	4 983 647,92	5 239 313,43	45,067666	34,727968	Метод спутниковых геодезических измерений (определений)	0,25
5 213	4 983 638,67	5 239 316,72	45,067583	34,728010	Метод спутниковых геодезических измерений (определений)	0,25

(1)	(2)	(3)	(4)	(5)	(6)	(7)
5 214	4 983 632,85	5 239 321,09	45,067531	34,728067	Метод спутниковых геодезических измерений (определений)	0,25
5 215	4 983 627,35	5 239 326,53	45,067482	34,728136	Метод спутниковых геодезических измерений (определений)	0,25
5 216	4 983 622,54	5 239 330,12	45,067439	34,728183	Метод спутниковых геодезических измерений (определений)	0,25
5 217	4 983 615,86	5 239 331,65	45,067379	34,728203	Метод спутниковых геодезических измерений (определений)	0,25
5 218	4 983 594,58	5 239 335,84	45,067188	34,728259	Метод спутниковых геодезических измерений (определений)	0,25
5 219	4 983 584,90	5 239 338,52	45,067101	34,728294	Метод спутниковых геодезических измерений (определений)	0,25
5 220	4 983 578,11	5 239 339,08	45,067040	34,728302	Метод спутниковых геодезических измерений (определений)	0,25
5 221	4 983 570,11	5 239 339,15	45,066968	34,728304	Метод спутниковых геодезических измерений (определений)	0,25
5 222	4 983 565,10	5 239 339,98	45,066923	34,728315	Метод спутниковых геодезических измерений (определений)	0,25
5 223	4 983 559,83	5 239 343,70	45,066876	34,728363	Метод спутниковых геодезических измерений (определений)	0,25
5 224	4 983 554,35	5 239 346,79	45,066827	34,728402	Метод спутниковых геодезических измерений (определений)	0,25
5 225	4 983 543,97	5 239 352,62	45,066734	34,728478	Метод спутниковых геодезических измерений (определений)	0,25
5 226	4 983 538,15	5 239 356,88	45,066682	34,728533	Метод спутниковых геодезических измерений (определений)	0,25
5 227	4 983 531,09	5 239 362,82	45,066619	34,728609	Метод спутниковых геодезических измерений (определений)	0,25
5 228	4 983 522,80	5 239 370,54	45,066545	34,728708	Метод спутниковых геодезических измерений (определений)	0,25
5 229	4 983 516,05	5 239 377,88	45,066485	34,728802	Метод спутниковых геодезических измерений (определений)	0,25

(1)	(2)	(3)	(4)	(5)	(6)	(7)
5 230	4 983 504,95	5 239 387,21	45,066386	34,728922	Метод спутниковых геодезических измерений (определений)	0,25
5 231	4 983 499,77	5 239 394,79	45,066340	34,729018	Метод спутниковых геодезических измерений (определений)	0,25
5 232	4 983 498,03	5 239 402,57	45,066325	34,729117	Метод спутниковых геодезических измерений (определений)	0,25
5 233	4 983 495,96	5 239 409,81	45,066307	34,729210	Метод спутниковых геодезических измерений (определений)	0,25
5 234	4 983 490,64	5 239 420,16	45,066260	34,729342	Метод спутниковых геодезических измерений (определений)	0,25
5 235	4 983 484,21	5 239 430,43	45,066203	34,729473	Метод спутниковых геодезических измерений (определений)	0,25
5 236	4 983 478,54	5 239 441,63	45,066153	34,729616	Метод спутниковых геодезических измерений (определений)	0,25
5 237	4 983 471,65	5 239 454,64	45,066092	34,729782	Метод спутниковых геодезических измерений (определений)	0,25
5 238	4 983 467,76	5 239 465,15	45,066058	34,729916	Метод спутниковых геодезических измерений (определений)	0,25
5 239	4 983 464,98	5 239 476,23	45,066034	34,730057	Метод спутниковых геодезических измерений (определений)	0,25
5 240	4 983 464,68	5 239 485,19	45,066032	34,730171	Метод спутниковых геодезических измерений (определений)	0,25
5 241	4 983 462,85	5 239 490,62	45,066016	34,730240	Метод спутниковых геодезических измерений (определений)	0,25
5 242	4 983 458,12	5 239 497,04	45,065974	34,730322	Метод спутниковых геодезических измерений (определений)	0,25
5 243	4 983 450,39	5 239 503,65	45,065905	34,730407	Метод спутниковых геодезических измерений (определений)	0,25
5 244	4 983 441,97	5 239 512,09	45,065830	34,730515	Метод спутниковых геодезических измерений (определений)	0,25
5 245	4 983 435,44	5 239 522,17	45,065772	34,730643	Метод спутниковых геодезических измерений (определений)	0,25

(1)	(2)	(3)	(4)	(5)	(6)	(7)
5 246	4 983 429,29	5 239 537,08	45,065718	34,730834	Метод спутниковых геодезических измерений (определений)	0,25
5 247	4 983 426,40	5 239 548,71	45,065693	34,730982	Метод спутниковых геодезических измерений (определений)	0,25
5 248	4 983 420,86	5 239 558,89	45,065644	34,731111	Метод спутниковых геодезических измерений (определений)	0,25
5 249	4 983 415,53	5 239 569,56	45,065597	34,731248	Метод спутниковых геодезических измерений (определений)	0,25
5 250	4 983 410,00	5 239 578,01	45,065548	34,731356	Метод спутниковых геодезических измерений (определений)	0,25
5 251	4 983 399,68	5 239 589,03	45,065456	34,731497	Метод спутниковых геодезических измерений (определений)	0,25
5 252	4 983 391,24	5 239 600,29	45,065381	34,731641	Метод спутниковых геодезических измерений (определений)	0,25
5 253	4 983 378,96	5 239 616,62	45,065272	34,731849	Метод спутниковых геодезических измерений (определений)	0,25
5 254	4 983 371,50	5 239 629,71	45,065206	34,732017	Метод спутниковых геодезических измерений (определений)	0,25
5 255	4 983 363,83	5 239 641,69	45,065138	34,732170	Метод спутниковых геодезических измерений (определений)	0,25
5 256	4 983 358,37	5 239 654,48	45,065090	34,732333	Метод спутниковых геодезических измерений (определений)	0,25
5 257	4 983 350,65	5 239 673,01	45,065022	34,732569	Метод спутниковых геодезических измерений (определений)	0,25
5 258	4 983 340,13	5 239 691,56	45,064929	34,732806	Метод спутниковых геодезических измерений (определений)	0,25
5 259	4 983 329,88	5 239 706,27	45,064838	34,732994	Метод спутниковых геодезических измерений (определений)	0,25
5 260	4 983 323,41	5 239 719,85	45,064781	34,733167	Метод спутниковых геодезических измерений (определений)	0,25
5 261	4 983 317,23	5 239 727,59	45,064726	34,733266	Метод спутниковых геодезических измерений (определений)	0,25

(1)	(2)	(3)	(4)	(5)	(6)	(7)
5 262	4 983 310,81	5 239 735,78	45,064669	34,733371	Метод спутниковых геодезических измерений (определений)	0,25
5 263	4 983 304,71	5 239 745,96	45,064615	34,733501	Метод спутниковых геодезических измерений (определений)	0,25
5 264	4 983 301,63	5 239 754,83	45,064588	34,733613	Метод спутниковых геодезических измерений (определений)	0,25
5 265	4 983 300,68	5 239 762,16	45,064580	34,733707	Метод спутниковых геодезических измерений (определений)	0,25
5 266	4 983 297,47	5 239 771,57	45,064552	34,733826	Метод спутниковых геодезических измерений (определений)	0,25
5 267	4 983 292,38	5 239 781,37	45,064507	34,733952	Метод спутниковых геодезических измерений (определений)	0,25
5 268	4 983 285,72	5 239 792,02	45,064448	34,734088	Метод спутниковых геодезических измерений (определений)	0,25
5 269	4 983 279,17	5 239 801,40	45,064390	34,734207	Метод спутниковых геодезических измерений (определений)	0,25
5 270	4 983 273,85	5 239 812,07	45,064343	34,734344	Метод спутниковых геодезических измерений (определений)	0,25
5 271	4 983 267,52	5 239 823,75	45,064287	34,734493	Метод спутниковых геодезических измерений (определений)	0,25
5 272	4 983 260,54	5 239 833,07	45,064225	34,734612	Метод спутниковых геодезических измерений (определений)	0,25
5 273	4 983 252,91	5 239 842,21	45,064157	34,734729	Метод спутниковых геодезических измерений (определений)	0,25
5 274	4 983 244,05	5 239 849,93	45,064078	34,734828	Метод спутниковых геодезических измерений (определений)	0,25
5 275	4 983 239,66	5 239 855,30	45,064039	34,734896	Метод спутниковых геодезических измерений (определений)	0,25
5 276	4 983 237,81	5 239 864,50	45,064023	34,735014	Метод спутниковых геодезических измерений (определений)	0,25
5 277	4 983 240,61	5 239 873,35	45,064049	34,735125	Метод спутниковых геодезических измерений (определений)	0,25

(1)	(2)	(3)	(4)	(5)	(6)	(7)
5 278	4 983 245,44	5 239 879,24	45,064093	34,735200	Метод спутниковых геодезических измерений (определений)	0,25
5 279	4 983 250,71	5 239 886,69	45,064141	34,735294	Метод спутниковых геодезических измерений (определений)	0,25
5 280	4 983 252,54	5 239 893,00	45,064158	34,735374	Метод спутниковых геодезических измерений (определений)	0,25
5 281	4 983 251,58	5 239 900,56	45,064150	34,735470	Метод спутниковых геодезических измерений (определений)	0,25
5 282	4 983 247,51	5 239 907,44	45,064114	34,735558	Метод спутниковых геодезических измерений (определений)	0,25
5 283	4 983 242,59	5 239 910,88	45,064070	34,735602	Метод спутниковых геодезических измерений (определений)	0,25
5 284	4 983 234,78	5 239 912,45	45,064000	34,735623	Метод спутниковых геодезических измерений (определений)	0,25
5 285	4 983 225,24	5 239 911,88	45,063914	34,735617	Метод спутниковых геодезических измерений (определений)	0,25
5 286	4 983 216,45	5 239 912,05	45,063835	34,735620	Метод спутниковых геодезических измерений (определений)	0,25
5 287	4 983 207,98	5 239 914,81	45,063759	34,735656	Метод спутниковых геодезических измерений (определений)	0,25
5 288	4 983 198,03	5 239 920,30	45,063670	34,735727	Метод спутниковых геодезических измерений (определений)	0,25
5 289	4 983 186,83	5 239 928,93	45,063570	34,735838	Метод спутниковых геодезических измерений (определений)	0,25
5 290	4 983 164,10	5 239 948,08	45,063367	34,736083	Метод спутниковых геодезических измерений (определений)	0,25
5 291	4 983 153,36	5 239 955,32	45,063271	34,736177	Метод спутниковых геодезических измерений (определений)	0,25
5 292	4 983 136,72	5 239 963,42	45,063122	34,736281	Метод спутниковых геодезических измерений (определений)	0,25
5 293	4 983 129,44	5 239 969,10	45,063057	34,736355	Метод спутниковых геодезических измерений (определений)	0,25

(1)	(2)	(3)	(4)	(5)	(6)	(7)
5 294	4 983 124,04	5 239 976,77	45,063009	34,736452	Метод спутниковых геодезических измерений (определений)	0,25
5 295	4 983 118,92	5 239 989,34	45,062964	34,736613	Метод спутниковых геодезических измерений (определений)	0,25
5 296	4 983 114,04	5 239 999,35	45,062921	34,736740	Метод спутниковых геодезических измерений (определений)	0,25
5 297	4 983 106,82	5 240 011,03	45,062857	34,736889	Метод спутниковых геодезических измерений (определений)	0,25
5 298	4 983 099,51	5 240 020,66	45,062792	34,737013	Метод спутниковых геодезических измерений (определений)	0,25
5 299	4 983 093,35	5 240 024,54	45,062737	34,737063	Метод спутниковых геодезических измерений (определений)	0,25
5 300	4 983 085,68	5 240 024,70	45,062668	34,737066	Метод спутниковых геодезических измерений (определений)	0,25
5 301	4 983 076,17	5 240 022,08	45,062582	34,737033	Метод спутниковых геодезических измерений (определений)	0,25
5 302	4 983 066,50	5 240 020,88	45,062495	34,737019	Метод спутниковых геодезических измерений (определений)	0,25
5 303	4 983 053,81	5 240 022,18	45,062381	34,737037	Метод спутниковых геодезических измерений (определений)	0,25
5 304	4 983 047,26	5 240 021,49	45,062322	34,737029	Метод спутниковых геодезических измерений (определений)	0,25
5 305	4 983 041,50	5 240 019,49	45,062270	34,737005	Метод спутниковых геодезических измерений (определений)	0,25
5 306	4 983 035,43	5 240 014,70	45,062215	34,736945	Метод спутниковых геодезических измерений (определений)	0,25
5 307	4 983 029,25	5 240 010,30	45,062159	34,736890	Метод спутниковых геодезических измерений (определений)	0,25
5 308	4 983 022,15	5 240 007,96	45,062095	34,736861	Метод спутниковых геодезических измерений (определений)	0,25
5 309	4 983 014,37	5 240 009,14	45,062025	34,736877	Метод спутниковых геодезических измерений (определений)	0,25

(1)	(2)	(3)	(4)	(5)	(6)	(7)
5 310	4 983 004,88	5 240 013,92	45,061940	34,736938	Метод спутниковых геодезических измерений (определений)	0,25
5 311	4 982 997,63	5 240 015,93	45,061875	34,736965	Метод спутниковых геодезических измерений (определений)	0,25
5 312	4 982 985,61	5 240 018,08	45,061767	34,736994	Метод спутниковых геодезических измерений (определений)	0,25
5 313	4 982 979,36	5 240 020,86	45,061711	34,737030	Метод спутниковых геодезических измерений (определений)	0,25
5 314	4 982 973,86	5 240 025,69	45,061662	34,737092	Метод спутниковых геодезических измерений (определений)	0,25
5 315	4 982 968,29	5 240 027,76	45,061612	34,737118	Метод спутниковых геодезических измерений (определений)	0,25
5 316	4 982 963,08	5 240 026,63	45,061565	34,737105	Метод спутниковых геодезических измерений (определений)	0,25
5 317	4 982 959,90	5 240 021,78	45,061536	34,737044	Метод спутниковых геодезических измерений (определений)	0,25
5 318	4 982 961,62	5 240 015,98	45,061551	34,736970	Метод спутниковых геодезических измерений (определений)	0,25
5 319	4 982 966,45	5 240 011,60	45,061594	34,736914	Метод спутниковых геодезических измерений (определений)	0,25
5 320	4 982 969,73	5 240 004,72	45,061623	34,736826	Метод спутниковых геодезических измерений (определений)	0,25
5 321	4 982 968,91	5 239 996,97	45,061615	34,736728	Метод спутниковых геодезических измерений (определений)	0,25
5 322	4 982 963,87	5 239 989,83	45,061569	34,736637	Метод спутниковых геодезических измерений (определений)	0,25
5 323	4 982 955,69	5 239 985,35	45,061495	34,736582	Метод спутниковых геодезических измерений (определений)	0,25
5 324	4 982 948,92	5 239 983,96	45,061434	34,736565	Метод спутниковых геодезических измерений (определений)	0,25
5 325	4 982 941,01	5 239 985,53	45,061363	34,736586	Метод спутниковых геодезических измерений (определений)	0,25

(1)	(2)	(3)	(4)	(5)	(6)	(7)
5 326	4 982 936,08	5 239 989,57	45,061319	34,736638	Метод спутниковых геодезических измерений (определений)	0,25
5 327	4 982 931,36	5 239 996,07	45,061277	34,736721	Метод спутниковых геодезических измерений (определений)	0,25
5 328	4 982 925,98	5 240 000,28	45,061229	34,736775	Метод спутниковых геодезических измерений (определений)	0,25
5 329	4 982 915,17	5 240 003,64	45,061132	34,736819	Метод спутниковых геодезических измерений (определений)	0,25
5 330	4 982 909,38	5 240 005,79	45,061080	34,736847	Метод спутниковых геодезических измерений (определений)	0,25
5 331	4 982 903,32	5 240 010,30	45,061026	34,736905	Метод спутниковых геодезических измерений (определений)	0,25
5 332	4 982 896,91	5 240 018,12	45,060969	34,737005	Метод спутниковых геодезических измерений (определений)	0,25
5 333	4 982 891,83	5 240 026,10	45,060924	34,737107	Метод спутниковых геодезических измерений (определений)	0,25
5 334	4 982 887,77	5 240 033,01	45,060888	34,737195	Метод спутниковых геодезических измерений (определений)	0,25
5 335	4 982 882,05	5 240 038,77	45,060837	34,737269	Метод спутниковых геодезических измерений (определений)	0,25
5 336	4 982 873,79	5 240 042,72	45,060763	34,737320	Метод спутниковых геодезических измерений (определений)	0,25
5 337	4 982 864,45	5 240 043,42	45,060679	34,737330	Метод спутниковых геодезических измерений (определений)	0,25
5 338	4 982 855,12	5 240 042,06	45,060595	34,737314	Метод спутниковых геодезических измерений (определений)	0,25
5 339	4 982 845,79	5 240 040,55	45,060511	34,737296	Метод спутниковых геодезических измерений (определений)	0,25
5 340	4 982 836,69	5 240 039,84	45,060429	34,737288	Метод спутниковых геодезических измерений (определений)	0,25
5 341	4 982 827,92	5 240 039,76	45,060350	34,737288	Метод спутниковых геодезических измерений (определений)	0,25

(1)	(2)	(3)	(4)	(5)	(6)	(7)
5 342	4 982 816,45	5 240 042,18	45,060247	34,737320	Метод спутниковых геодезических измерений (определений)	0,25
5 343	4 982 807,73	5 240 046,49	45,060169	34,737375	Метод спутниковых геодезических измерений (определений)	0,25
5 344	4 982 800,56	5 240 052,49	45,060105	34,737452	Метод спутниковых геодезических измерений (определений)	0,25
5 345	4 982 791,78	5 240 064,71	45,060027	34,737609	Метод спутниковых геодезических измерений (определений)	0,25
5 346	4 982 783,32	5 240 077,54	45,059952	34,737773	Метод спутниковых геодезических измерений (определений)	0,25
5 347	4 982 776,34	5 240 087,32	45,059890	34,737898	Метод спутниковых геодезических измерений (определений)	0,25
5 348	4 982 768,36	5 240 097,42	45,059819	34,738027	Метод спутниковых геодезических измерений (определений)	0,25
5 349	4 982 760,96	5 240 102,71	45,059753	34,738095	Метод спутниковых геодезических измерений (определений)	0,25
5 350	4 982 751,27	5 240 106,53	45,059666	34,738144	Метод спутниковых геодезических измерений (определений)	0,25
5 351	4 982 742,88	5 240 111,19	45,059591	34,738205	Метод спутниковых геодезических измерений (определений)	0,25
5 352	4 982 733,92	5 240 118,67	45,059511	34,738301	Метод спутниковых геодезических измерений (определений)	0,25
5 353	4 982 727,73	5 240 127,27	45,059456	34,738410	Метод спутниковых геодезических измерений (определений)	0,25
5 354	4 982 722,20	5 240 136,43	45,059407	34,738528	Метод спутниковых геодезических измерений (определений)	0,25
5 355	4 982 713,12	5 240 144,54	45,059326	34,738632	Метод спутниковых геодезических измерений (определений)	0,25
5 356	4 982 699,95	5 240 150,00	45,059208	34,738702	Метод спутниковых геодезических измерений (определений)	0,25
5 357	4 982 688,45	5 240 155,20	45,059105	34,738770	Метод спутниковых геодезических измерений (определений)	0,25

(1)	(2)	(3)	(4)	(5)	(6)	(7)
5 358	4 982 677,82	5 240 163,52	45,059010	34,738877	Метод спутниковых геодезических измерений (определений)	0,25
5 359	4 982 667,94	5 240 173,66	45,058922	34,739007	Метод спутниковых геодезических измерений (определений)	0,25
5 360	4 982 656,03	5 240 187,50	45,058816	34,739184	Метод спутниковых геодезических измерений (определений)	0,25
5 361	4 982 646,27	5 240 196,37	45,058729	34,739297	Метод спутниковых геодезических измерений (определений)	0,25
5 362	4 982 635,76	5 240 203,99	45,058635	34,739395	Метод спутниковых геодезических измерений (определений)	0,25
5 363	4 982 623,98	5 240 214,14	45,058530	34,739526	Метод спутниковых геодезических измерений (определений)	0,25
5 364	4 982 614,70	5 240 220,75	45,058447	34,739611	Метод спутниковых геодезических измерений (определений)	0,25
5 365	4 982 606,65	5 240 226,57	45,058375	34,739686	Метод спутниковых геодезических измерений (определений)	0,25
5 366	4 982 595,25	5 240 233,16	45,058273	34,739771	Метод спутниковых геодезических измерений (определений)	0,25
5 367	4 982 584,99	5 240 237,88	45,058181	34,739832	Метод спутниковых геодезических измерений (определений)	0,25
5 368	4 982 575,39	5 240 240,46	45,058095	34,739866	Метод спутниковых геодезических измерений (определений)	0,25
5 369	4 982 559,14	5 240 244,33	45,057949	34,739917	Метод спутниковых геодезических измерений (определений)	0,25
5 370	4 982 545,00	5 240 246,95	45,057822	34,739952	Метод спутниковых геодезических измерений (определений)	0,25
5 371	4 982 534,62	5 240 250,88	45,057729	34,740003	Метод спутниковых геодезических измерений (определений)	0,25
5 372	4 982 525,78	5 240 257,09	45,057650	34,740083	Метод спутниковых геодезических измерений (определений)	0,25
5 373	4 982 517,24	5 240 267,17	45,057574	34,740212	Метод спутниковых геодезических измерений (определений)	0,25

(1)	(2)	(3)	(4)	(5)	(6)	(7)
5 374	4 982 509,84	5 240 274,58	45,057508	34,740307	Метод спутниковых геодезических измерений (определений)	0,25
5 375	4 982 503,17	5 240 285,78	45,057449	34,740450	Метод спутниковых геодезических измерений (определений)	0,25
5 376	4 982 498,63	5 240 296,85	45,057409	34,740591	Метод спутниковых геодезических измерений (определений)	0,25
5 377	4 982 493,75	5 240 306,96	45,057366	34,740720	Метод спутниковых геодезических измерений (определений)	0,25
5 378	4 982 488,70	5 240 312,98	45,057321	34,740797	Метод спутниковых геодезических измерений (определений)	0,25
5 379	4 982 480,87	5 240 316,93	45,057251	34,740848	Метод спутниковых геодезических измерений (определений)	0,25
5 380	4 982 471,75	5 240 317,64	45,057169	34,740858	Метод спутниковых геодезических измерений (определений)	0,25
5 381	4 982 460,42	5 240 317,91	45,057067	34,740862	Метод спутниковых геодезических измерений (определений)	0,25
5 382	4 982 453,07	5 240 319,20	45,057001	34,740880	Метод спутниковых геодезических измерений (определений)	0,25
5 383	4 982 444,36	5 240 324,30	45,056923	34,740946	Метод спутниковых геодезических измерений (определений)	0,25
5 384	4 982 436,41	5 240 329,82	45,056852	34,741017	Метод спутниковых геодезических измерений (определений)	0,25
5 385	4 982 431,11	5 240 337,88	45,056805	34,741119	Метод спутниковых геодезических измерений (определений)	0,25
5 386	4 982 429,80	5 240 346,38	45,056794	34,741228	Метод спутниковых геодезических измерений (определений)	0,25
5 387	4 982 429,72	5 240 354,88	45,056794	34,741335	Метод спутниковых геодезических измерений (определений)	0,25
5 388	4 982 427,77	5 240 362,66	45,056777	34,741434	Метод спутниковых геодезических измерений (определений)	0,25
5 389	4 982 423,45	5 240 371,44	45,056739	34,741546	Метод спутниковых геодезических измерений (определений)	0,25

(1)	(2)	(3)	(4)	(5)	(6)	(7)
5 390	4 982 418,40	5 240 377,32	45,056694	34,741622	Метод спутниковых геодезических измерений (определений)	0,25
5 391	4 982 413,24	5 240 382,46	45,056648	34,741688	Метод спутниковых геодезических измерений (определений)	0,25
5 392	4 982 405,41	5 240 387,52	45,056578	34,741753	Метод спутниковых геодезических измерений (определений)	0,25
5 393	4 982 396,17	5 240 390,02	45,056495	34,741786	Метод спутниковых геодезических измерений (определений)	0,25
5 394	4 982 383,59	5 240 391,80	45,056382	34,741810	Метод спутниковых геодезических измерений (определений)	0,25
5 395	4 982 374,01	5 240 393,52	45,056296	34,741833	Метод спутниковых геодезических измерений (определений)	0,25
5 396	4 982 360,56	5 240 395,13	45,056175	34,741855	Метод спутниковых геодезических измерений (определений)	0,25
5 397	4 982 351,75	5 240 398,28	45,056096	34,741896	Метод спутниковых геодезических измерений (определений)	0,25
5 398	4 982 346,69	5 240 404,61	45,056051	34,741977	Метод спутниковых геодезических измерений (определений)	0,25
5 399	4 982 343,25	5 240 414,73	45,056021	34,742105	Метод спутниковых геодезических измерений (определений)	0,25
5 400	4 982 338,82	5 240 424,31	45,055982	34,742228	Метод спутниковых геодезических измерений (определений)	0,25
5 401	4 982 333,42	5 240 431,57	45,055934	34,742320	Метод спутниковых геодезических измерений (определений)	0,25
5 402	4 982 326,93	5 240 436,81	45,055876	34,742388	Метод спутниковых геодезических измерений (определений)	0,25
5 403	4 982 319,12	5 240 440,20	45,055806	34,742432	Метод спутниковых геодезических измерений (определений)	0,25
5 404	4 982 310,54	5 240 442,25	45,055729	34,742459	Метод спутниковых геодезических измерений (определений)	0,25
5 405	4 982 302,20	5 240 443,59	45,055654	34,742477	Метод спутниковых геодезических измерений (определений)	0,25

(1)	(2)	(3)	(4)	(5)	(6)	(7)
5 406	4 982 292,51	5 240 444,60	45,055567	34,742491	Метод спутниковых геодезических измерений (определений)	0,25
5 407	4 982 283,15	5 240 447,27	45,055483	34,742526	Метод спутниковых геодезических измерений (определений)	0,25
5 408	4 982 277,22	5 240 451,60	45,055430	34,742581	Метод спутниковых геодезических измерений (определений)	0,25
5 409	4 982 273,83	5 240 458,61	45,055400	34,742671	Метод спутниковых геодезических измерений (определений)	0,25
5 410	4 982 271,74	5 240 468,12	45,055382	34,742792	Метод спутниковых геодезических измерений (определений)	0,25
5 411	4 982 269,54	5 240 476,04	45,055363	34,742892	Метод спутниковых геодезических измерений (определений)	0,25
5 412	4 982 265,58	5 240 485,53	45,055328	34,743013	Метод спутниковых геодезических измерений (определений)	0,25
5 413	4 982 261,96	5 240 491,11	45,055296	34,743085	Метод спутниковых геодезических измерений (определений)	0,25
5 414	4 982 257,35	5 240 496,88	45,055255	34,743158	Метод спутниковых геодезических измерений (определений)	0,25
5 415	4 982 253,67	5 240 499,14	45,055222	34,743188	Метод спутниковых геодезических измерений (определений)	0,25
5 416	4 982 249,84	5 240 502,65	45,055188	34,743233	Метод спутниковых геодезических измерений (определений)	0,25
5 417	4 982 247,02	5 240 507,11	45,055163	34,743290	Метод спутниковых геодезических измерений (определений)	0,25
5 418	4 982 243,55	5 240 510,84	45,055132	34,743337	Метод спутниковых геодезических измерений (определений)	0,25
5 419	4 982 238,05	5 240 516,24	45,055083	34,743407	Метод спутниковых геодезических измерений (определений)	0,25
5 420	4 982 232,89	5 240 520,84	45,055037	34,743466	Метод спутниковых геодезических измерений (определений)	0,25
5 421	4 982 229,21	5 240 523,73	45,055004	34,743503	Метод спутниковых геодезических измерений (определений)	0,25

(1)	(2)	(3)	(4)	(5)	(6)	(7)
5 422	4 982 226,28	5 240 527,25	45,054978	34,743548	Метод спутниковых геодезических измерений (определений)	0,25
5 423	4 982 222,44	5 240 534,39	45,054944	34,743639	Метод спутниковых геодезических измерений (определений)	0,25
5 424	4 982 218,50	5 240 539,15	45,054909	34,743700	Метод спутниковых геодезических измерений (определений)	0,25
5 425	4 982 212,24	5 240 543,65	45,054853	34,743758	Метод спутниковых геодезических измерений (определений)	0,25
5 426	4 982 210,52	5 240 548,37	45,054838	34,743818	Метод спутниковых геодезических измерений (определений)	0,25
5 427	4 982 211,37	5 240 553,25	45,054846	34,743880	Метод спутниковых геодезических измерений (определений)	0,25
5 428	4 982 214,53	5 240 559,83	45,054875	34,743963	Метод спутниковых геодезических измерений (определений)	0,25
5 429	4 982 215,37	5 240 564,95	45,054883	34,744028	Метод спутниковых геодезических измерений (определений)	0,25
5 430	4 982 213,07	5 240 573,44	45,054863	34,744136	Метод спутниковых геодезических измерений (определений)	0,25
5 431	4 982 209,19	5 240 583,81	45,054829	34,744268	Метод спутниковых геодезических измерений (определений)	0,25
5 432	4 982 206,31	5 240 594,73	45,054804	34,744407	Метод спутниковых геодезических измерений (определений)	0,25
5 433	4 982 205,08	5 240 606,15	45,054794	34,744552	Метод спутниковых геодезических измерений (определений)	0,25
5 434	4 982 203,78	5 240 615,10	45,054783	34,744665	Метод спутниковых геодезических измерений (определений)	0,25
5 435	4 982 201,02	5 240 624,76	45,054759	34,744788	Метод спутниковых геодезических измерений (определений)	0,25
5 436	4 982 195,35	5 240 638,10	45,054709	34,744959	Метод спутниковых геодезических измерений (определений)	0,25
5 437	4 982 186,49	5 240 657,42	45,054631	34,745205	Метод спутниковых геодезических измерений (определений)	0,25

(1)	(2)	(3)	(4)	(5)	(6)	(7)
5 438	4 982 179,03	5 240 671,75	45,054565	34,745388	Метод спутниковых геодезических измерений (определений)	0,25
5 439	4 982 172,16	5 240 681,76	45,054504	34,745515	Метод спутниковых геодезических измерений (определений)	0,25
5 440	4 982 163,98	5 240 689,11	45,054431	34,745610	Метод спутниковых геодезических измерений (определений)	0,25
5 441	4 982 150,68	5 240 696,30	45,054312	34,745703	Метод спутниковых геодезических измерений (определений)	0,25
5 442	4 982 140,16	5 240 703,52	45,054218	34,745795	Метод спутниковых геодезических измерений (определений)	0,25
5 443	4 982 134,90	5 240 708,04	45,054171	34,745853	Метод спутниковых геодезических измерений (определений)	0,25
5 444	4 982 130,41	5 240 713,44	45,054131	34,745922	Метод спутниковых геодезических измерений (определений)	0,25
5 445	4 982 124,64	5 240 724,19	45,054080	34,746060	Метод спутниковых геодезических измерений (определений)	0,25
5 446	4 982 117,39	5 240 739,16	45,054016	34,746250	Метод спутниковых геодезических измерений (определений)	0,25
5 447	4 982 109,45	5 240 754,46	45,053946	34,746446	Метод спутниковых геодезических измерений (определений)	0,25
5 448	4 982 101,11	5 240 767,59	45,053872	34,746613	Метод спутниковых геодезических измерений (определений)	0,25
5 449	4 982 093,45	5 240 778,87	45,053804	34,746757	Метод спутниковых геодезических измерений (определений)	0,25
5 450	4 982 088,80	5 240 788,69	45,053763	34,746883	Метод спутниковых геодезических измерений (определений)	0,25
5 451	4 982 085,59	5 240 799,84	45,053735	34,747025	Метод спутниковых геодезических измерений (определений)	0,25
5 452	4 982 084,83	5 240 809,93	45,053729	34,747153	Метод спутниковых геодезических измерений (определений)	0,25
5 453	4 982 087,37	5 240 823,17	45,053753	34,747320	Метод спутниковых геодезических измерений (определений)	0,25

(1)	(2)	(3)	(4)	(5)	(6)	(7)
5 454	4 982 087,74	5 240 831,23	45,053757	34,747423	Метод спутниковых геодезических измерений (определений)	0,25
5 455	4 982 085,44	5 240 839,23	45,053737	34,747525	Метод спутниковых геодезических измерений (определений)	0,25
5 456	4 982 076,51	5 240 855,69	45,053658	34,747734	Метод спутниковых геодезических измерений (определений)	0,25
5 457	4 982 073,53	5 240 865,04	45,053632	34,747854	Метод спутниковых геодезических измерений (определений)	0,25
5 458	4 982 071,46	5 240 873,22	45,053614	34,747958	Метод спутниковых геодезических измерений (определений)	0,25
5 459	4 982 067,94	5 240 881,13	45,053583	34,748058	Метод спутниковых геодезических измерений (определений)	0,25
5 460	4 982 064,44	5 240 885,66	45,053552	34,748116	Метод спутниковых геодезических измерений (определений)	0,25
5 461	4 982 058,85	5 240 890,52	45,053502	34,748179	Метод спутниковых геодезических измерений (определений)	0,25
5 462	4 982 052,20	5 240 899,19	45,053443	34,748290	Метод спутниковых геодезических измерений (определений)	0,25
5 463	4 982 047,44	5 240 908,90	45,053401	34,748413	Метод спутниковых геодезических измерений (определений)	0,25
5 464	4 982 043,34	5 240 919,90	45,053365	34,748553	Метод спутниковых геодезических измерений (определений)	0,25
5 465	4 982 038,14	5 240 929,32	45,053319	34,748674	Метод спутниковых геодезических измерений (определений)	0,25
5 466	4 982 030,17	5 240 938,30	45,053248	34,748789	Метод спутниковых геодезических измерений (определений)	0,25
5 467	4 982 020,76	5 240 946,57	45,053164	34,748895	Метод спутниковых геодезических измерений (определений)	0,25
5 468	4 982 011,35	5 240 953,94	45,053080	34,748989	Метод спутниковых геодезических измерений (определений)	0,25
5 469	4 982 000,75	5 240 958,81	45,052985	34,749052	Метод спутниковых геодезических измерений (определений)	0,25

(1)	(2)	(3)	(4)	(5)	(6)	(7)
5 470	4 981 993,26	5 240 963,96	45,052918	34,749119	Метод спутниковых геодезических измерений (определений)	0,25
5 471	4 981 986,97	5 240 970,99	45,052862	34,749209	Метод спутниковых геодезических измерений (определений)	0,25
5 472	4 981 982,75	5 240 982,12	45,052825	34,749350	Метод спутниковых геодезических измерений (определений)	0,25
5 473	4 981 979,02	5 240 989,43	45,052792	34,749444	Метод спутниковых геодезических измерений (определений)	0,25
5 474	4 981 974,42	5 240 994,18	45,052751	34,749504	Метод спутниковых геодезических измерений (определений)	0,25
5 475	4 981 967,72	5 240 996,79	45,052691	34,749538	Метод спутниковых геодезических измерений (определений)	0,25
5 476	4 981 958,60	5 240 997,58	45,052609	34,749550	Метод спутниковых геодезических измерений (определений)	0,25
5 477	4 981 942,38	5 240 997,20	45,052463	34,749547	Метод спутниковых геодезических измерений (определений)	0,25
5 478	4 981 931,14	5 240 998,58	45,052362	34,749565	Метод спутниковых геодезических измерений (определений)	0,25
5 479	4 981 920,77	5 241 002,19	45,052269	34,749612	Метод спутниковых геодезических измерений (определений)	0,25
5 480	4 981 911,94	5 241 007,08	45,052190	34,749676	Метод спутниковых геодезических измерений (определений)	0,25
5 481	4 981 901,66	5 241 013,59	45,052098	34,749759	Метод спутниковых геодезических измерений (определений)	0,25
5 482	4 981 889,69	5 241 022,16	45,051991	34,749870	Метод спутниковых геодезических измерений (определений)	0,25
5 483	4 981 867,97	5 241 038,27	45,051797	34,750077	Метод спутниковых геодезических измерений (определений)	0,25
5 484	4 981 846,69	5 241 056,90	45,051607	34,750316	Метод спутниковых геодезических измерений (определений)	0,25
5 485	4 981 833,82	5 241 066,31	45,051492	34,750437	Метод спутниковых геодезических измерений (определений)	0,25

(1)	(2)	(3)	(4)	(5)	(6)	(7)
5 486	4 981 824,98	5 241 072,75	45,051413	34,750519	Метод спутниковых геодезических измерений (определений)	0,25
5 487	4 981 820,24	5 241 079,75	45,051371	34,750609	Метод спутниковых геодезических измерений (определений)	0,25
5 488	4 981 819,06	5 241 088,07	45,051361	34,750715	Метод спутниковых геодезических измерений (определений)	0,25
5 489	4 981 821,65	5 241 095,81	45,051385	34,750812	Метод спутниковых геодезических измерений (определений)	0,25
5 490	4 981 827,72	5 241 100,52	45,051440	34,750871	Метод спутниковых геодезических измерений (определений)	0,25
5 491	4 981 836,94	5 241 102,19	45,051523	34,750892	Метод спутниковых геодезических измерений (определений)	0,25
5 492	4 981 846,36	5 241 104,49	45,051608	34,750920	Метод спутниковых геодезических измерений (определений)	0,25
5 493	4 981 852,66	5 241 108,46	45,051665	34,750969	Метод спутниковых геодезических измерений (определений)	0,25
5 494	4 981 856,05	5 241 113,94	45,051696	34,751039	Метод спутниковых геодезических измерений (определений)	0,25
5 495	4 981 857,32	5 241 120,81	45,051708	34,751126	Метод спутниковых геодезических измерений (определений)	0,25
5 496	4 981 854,81	5 241 128,02	45,051686	34,751217	Метод спутниковых геодезических измерений (определений)	0,25
5 497	4 981 850,07	5 241 135,95	45,051644	34,751319	Метод спутниковых геодезических измерений (определений)	0,25
5 498	4 981 845,58	5 241 141,35	45,051604	34,751388	Метод спутниковых геодезических измерений (определений)	0,25
5 499	4 981 838,88	5 241 144,18	45,051544	34,751424	Метод спутниковых геодезических измерений (определений)	0,25
5 500	4 981 828,20	5 241 144,26	45,051448	34,751427	Метод спутниковых геодезических измерений (определений)	0,25
5 501	4 981 816,64	5 241 145,25	45,051344	34,751441	Метод спутниковых геодезических измерений (определений)	0,25

(1)	(2)	(3)	(4)	(5)	(6)	(7)
5 502	4 981 806,83	5 241 147,92	45,051256	34,751476	Метод спутниковых геодезических измерений (определений)	0,25
5 503	4 981 799,01	5 241 152,64	45,051186	34,751536	Метод спутниковых геодезических измерений (определений)	0,25
5 504	4 981 792,93	5 241 160,86	45,051132	34,751642	Метод спутниковых геодезических измерений (определений)	0,25
5 505	4 981 790,52	5 241 169,65	45,051111	34,751753	Метод спутниковых геодезических измерений (определений)	0,25
5 506	4 981 790,98	5 241 180,55	45,051116	34,751892	Метод спутниковых геодезических измерений (определений)	0,25
5 507	4 981 793,01	5 241 189,45	45,051135	34,752004	Метод спутниковых геодезических измерений (определений)	0,25
5 508	4 981 792,50	5 241 195,99	45,051131	34,752087	Метод спутниковых геодезических измерений (определений)	0,25
5 509	4 981 789,79	5 241 200,62	45,051107	34,752147	Метод спутниковых геодезических измерений (определений)	0,25
5 510	4 981 783,53	5 241 203,17	45,051051	34,752180	Метод спутниковых геодезических измерений (определений)	0,25
5 511	4 981 773,86	5 241 203,85	45,050964	34,752189	Метод спутниковых геодезических измерений (определений)	0,25
5 512	4 981 761,09	5 241 203,34	45,050849	34,752184	Метод спутниковых геодезических измерений (определений)	0,25
5 513	4 981 746,21	5 241 202,17	45,050715	34,752171	Метод спутниковых геодезических измерений (определений)	0,25
5 514	4 981 729,44	5 241 199,76	45,050564	34,752143	Метод спутниковых геодезических измерений (определений)	0,25
5 515	4 981 717,46	5 241 197,35	45,050456	34,752113	Метод спутниковых геодезических измерений (определений)	0,25
5 516	4 981 706,72	5 241 192,46	45,050359	34,752053	Метод спутниковых геодезических измерений (определений)	0,25
5 517	4 981 694,66	5 241 187,21	45,050250	34,751987	Метод спутниковых геодезических измерений (определений)	0,25

(1)	(2)	(3)	(4)	(5)	(6)	(7)
5 518	4 981 684,35	5 241 183,97	45,050157	34,751948	Метод спутниковых геодезических измерений (определений)	0,25
5 519	4 981 674,26	5 241 182,31	45,050066	34,751928	Метод спутниковых геодезических измерений (определений)	0,25
5 520	4 981 662,37	5 241 181,95	45,049959	34,751924	Метод спутниковых геодезических измерений (определений)	0,25
5 521	4 981 649,68	5 241 183,55	45,049845	34,751946	Метод спутниковых геодезических измерений (определений)	0,25
5 522	4 981 639,08	5 241 187,71	45,049750	34,752000	Метод спутниковых геодезических измерений (определений)	0,25
5 523	4 981 632,68	5 241 194,20	45,049693	34,752083	Метод спутниковых геодезических измерений (определений)	0,25
5 524	4 981 629,06	5 241 201,98	45,049661	34,752183	Метод спутниковых геодезических измерений (определений)	0,25
5 525	4 981 625,81	5 241 205,57	45,049632	34,752229	Метод спутниковых геодезических измерений (определений)	0,25
5 526	4 981 620,22	5 241 208,67	45,049582	34,752269	Метод спутниковых геодезических измерений (определений)	0,25
5 527	4 981 614,38	5 241 215,40	45,049530	34,752355	Метод спутниковых геодезических измерений (определений)	0,25
5 528	4 981 610,67	5 241 220,73	45,049497	34,752423	Метод спутниковых геодезических измерений (определений)	0,25
5 529	4 981 605,18	5 241 224,13	45,049448	34,752467	Метод спутниковых геодезических измерений (определений)	0,25
5 530	4 981 597,51	5 241 226,01	45,049379	34,752491	Метод спутниковых геодезических измерений (определений)	0,25
5 531	4 981 585,68	5 241 229,54	45,049273	34,752537	Метод спутниковых геодезических измерений (определений)	0,25
5 532	4 981 577,96	5 241 234,83	45,049204	34,752606	Метод спутниковых геодезических измерений (определений)	0,25
5 533	4 981 569,55	5 241 244,28	45,049129	34,752726	Метод спутниковых геодезических измерений (определений)	0,25

(1)	(2)	(3)	(4)	(5)	(6)	(7)
5 534	4 981 562,88	5 241 255,74	45,049070	34,752873	Метод спутниковых геодезических измерений (определений)	0,25
5 535	4 981 556,89	5 241 267,08	45,049017	34,753017	Метод спутниковых геодезических измерений (определений)	0,25
5 536	4 981 550,56	5 241 276,95	45,048961	34,753143	Метод спутниковых геодезических измерений (определений)	0,25
5 537	4 981 544,05	5 241 284,95	45,048903	34,753246	Метод спутниковых геодезических измерений (определений)	0,25
5 538	4 981 537,66	5 241 289,76	45,048846	34,753307	Метод спутниковых геодезических измерений (определений)	0,25
5 539	4 981 530,32	5 241 291,74	45,048780	34,753334	Метод спутниковых геодезических измерений (определений)	0,25
5 540	4 981 518,54	5 241 291,15	45,048674	34,753327	Метод спутниковых геодезических измерений (определений)	0,25
5 541	4 981 507,44	5 241 290,28	45,048574	34,753318	Метод спутниковых геодезических измерений (определений)	0,25
5 542	4 981 497,64	5 241 290,73	45,048486	34,753325	Метод спутниковых геодезических измерений (определений)	0,25
5 543	4 981 488,28	5 241 293,79	45,048402	34,753364	Метод спутниковых геодезических измерений (определений)	0,25
5 544	4 981 479,33	5 241 301,20	45,048322	34,753460	Метод спутниковых геодезических измерений (определений)	0,25
5 545	4 981 471,92	5 241 308,93	45,048256	34,753558	Метод спутниковых геодезических измерений (определений)	0,25
5 546	4 981 463,31	5 241 314,60	45,048179	34,753632	Метод спутниковых геодезических измерений (определений)	0,25
5 547	4 981 454,03	5 241 319,49	45,048096	34,753695	Метод спутниковых геодезических измерений (определений)	0,25
5 548	4 981 443,67	5 241 322,70	45,048003	34,753737	Метод спутниковых геодезических измерений (определений)	0,25
5 549	4 981 431,67	5 241 322,60	45,047895	34,753737	Метод спутниковых геодезических измерений (определений)	0,25

(1)	(2)	(3)	(4)	(5)	(6)	(7)
5 550	4 981 421,80	5 241 320,61	45,047806	34,753713	Метод спутниковых геодезических измерений (определений)	0,25
5 551	4 981 410,85	5 241 315,23	45,047707	34,753646	Метод спутниковых геодезических измерений (определений)	0,25
5 552	4 981 401,02	5 241 307,88	45,047618	34,753553	Метод спутниковых геодезических измерений (определений)	0,25
5 553	4 981 391,78	5 241 297,63	45,047534	34,753425	Метод спутниковых геодезических измерений (определений)	0,25
5 554	4 981 385,08	5 241 288,84	45,047473	34,753314	Метод спутниковых геодезических измерений (определений)	0,25
5 555	4 981 377,63	5 241 277,56	45,047405	34,753171	Метод спутниковых геодезических измерений (определений)	0,25
5 556	4 981 372,24	5 241 271,62	45,047356	34,753097	Метод спутниковых геодезических измерений (определений)	0,25
5 557	4 981 366,70	5 241 269,44	45,047306	34,753070	Метод спутниковых геодезических измерений (определений)	0,25
5 558	4 981 359,58	5 241 269,91	45,047242	34,753076	Метод спутниковых геодезических измерений (определений)	0,25
5 559	4 981 353,32	5 241 273,49	45,047186	34,753123	Метод спутниковых геодезических измерений (определений)	0,25
5 560	4 981 347,94	5 241 278,79	45,047138	34,753191	Метод спутниковых геодезических измерений (определений)	0,25
5 561	4 981 340,01	5 241 282,98	45,047067	34,753245	Метод спутниковых геодезических измерений (определений)	0,25
5 562	4 981 330,88	5 241 285,50	45,046985	34,753278	Метод спутниковых геодезических измерений (определений)	0,25
5 563	4 981 309,61	5 241 288,29	45,046794	34,753316	Метод спутниковых геодезических измерений (определений)	0,25
5 564	4 981 300,81	5 241 291,66	45,046715	34,753359	Метод спутниковых геодезических измерений (определений)	0,25
5 565	4 981 294,66	5 241 295,41	45,046660	34,753408	Метод спутниковых геодезических измерений (определений)	0,25

(1)	(2)	(3)	(4)	(5)	(6)	(7)
5 566	4 981 289,54	5 241 296,52	45,046614	34,753422	Метод спутниковых геодезических измерений (определений)	0,25
5 567	4 981 278,31	5 241 296,90	45,046513	34,753428	Метод спутниковых геодезических измерений (определений)	0,25
5 568	4 981 266,21	5 241 294,27	45,046404	34,753397	Метод спутниковых геодезических измерений (определений)	0,25
5 569	4 981 258,24	5 241 291,53	45,046332	34,753363	Метод спутниковых геодезических измерений (определений)	0,25
5 570	4 981 248,08	5 241 285,19	45,046240	34,753283	Метод спутниковых геодезических измерений (определений)	0,25
5 571	4 981 242,77	5 241 281,85	45,046192	34,753242	Метод спутниковых геодезических измерений (определений)	0,25
5 572	4 981 232,80	5 241 277,82	45,046102	34,753192	Метод спутниковых геодезических измерений (определений)	0,25
5 573	4 981 216,73	5 241 272,54	45,045957	34,753127	Метод спутниковых геодезических измерений (определений)	0,25
5 574	4 981 204,66	5 241 268,40	45,045848	34,753075	Метод спутниковых геодезических измерений (определений)	0,25
5 575	4 981 193,38	5 241 262,48	45,045746	34,753002	Метод спутниковых геодезических измерений (определений)	0,25
5 576	4 981 179,99	5 241 256,37	45,045625	34,752926	Метод спутниковых геодезических измерений (определений)	0,25
5 577	4 981 166,94	5 241 248,76	45,045507	34,752831	Метод спутниковых геодезических измерений (определений)	0,25
5 578	4 981 159,74	5 241 246,00	45,045442	34,752796	Метод спутниковых геодезических измерений (определений)	0,25
5 579	4 981 152,32	5 241 243,66	45,045375	34,752768	Метод спутниковых геодезических измерений (определений)	0,25
5 580	4 981 147,02	5 241 239,76	45,045327	34,752719	Метод спутниковых геодезических измерений (определений)	0,25
5 581	4 981 143,19	5 241 233,65	45,045292	34,752642	Метод спутниковых геодезических измерений (определений)	0,25

(1)	(2)	(3)	(4)	(5)	(6)	(7)
5 582	4 981 138,24	5 241 227,85	45,045247	34,752569	Метод спутниковых геодезических измерений (определений)	0,25
5 583	4 981 129,42	5 241 220,59	45,045167	34,752477	Метод спутниковых геодезических измерений (определений)	0,25
5 584	4 981 122,77	5 241 217,38	45,045107	34,752437	Метод спутниковых геодезических измерений (определений)	0,25
5 585	4 981 111,57	5 241 215,86	45,045006	34,752419	Метод спутниковых геодезических измерений (определений)	0,25
5 586	4 981 093,89	5 241 216,57	45,044847	34,752431	Метод спутниковых геодезических измерений (определений)	0,25
5 587	4 981 087,20	5 241 218,24	45,044787	34,752453	Метод спутниковых геодезических измерений (определений)	0,25
5 588	4 981 082,61	5 241 221,44	45,044746	34,752494	Метод спутниковых геодезических измерений (определений)	0,25
5 589	4 981 077,93	5 241 222,90	45,044704	34,752513	Метод спутниковых геодезических измерений (определений)	0,25
5 590	4 981 070,16	5 241 222,25	45,044634	34,752505	Метод спутниковых геодезических измерений (определений)	0,25
5 591	4 981 057,85	5 241 219,39	45,044523	34,752471	Метод спутниковых геодезических измерений (определений)	0,25
5 592	4 981 045,09	5 241 217,15	45,044408	34,752444	Метод спутниковых геодезических измерений (определений)	0,25
5 593	4 981 036,55	5 241 215,78	45,044331	34,752427	Метод спутниковых геодезических измерений (определений)	0,25
5 594	4 981 030,20	5 241 216,38	45,044274	34,752436	Метод спутниковых геодезических измерений (определений)	0,25
5 595	4 981 018,28	5 241 219,25	45,044167	34,752473	Метод спутниковых геодезических измерений (определений)	0,25
5 596	4 981 005,21	5 241 226,93	45,044050	34,752572	Метод спутниковых геодезических измерений (определений)	0,25
5 597	4 980 990,67	5 241 237,35	45,043920	34,752706	Метод спутниковых геодезических измерений (определений)	0,25

(1)	(2)	(3)	(4)	(5)	(6)	(7)
5 598	4 980 984,82	5 241 243,76	45,043868	34,752788	Метод спутниковых геодезических измерений (определений)	0,25
5 599	4 980 983,31	5 241 252,03	45,043855	34,752894	Метод спутниковых геодезических измерений (определений)	0,25
5 600	4 980 985,11	5 241 261,40	45,043872	34,753012	Метод спутниковых геодезических измерений (определений)	0,25
5 601	4 980 991,34	5 241 272,75	45,043929	34,753156	Метод спутниковых геодезических измерений (определений)	0,25
5 602	4 981 005,42	5 241 288,54	45,044057	34,753354	Метод спутниковых геодезических измерений (определений)	0,25
5 603	4 981 016,75	5 241 301,18	45,044160	34,753513	Метод спутниковых геодезических измерений (определений)	0,25
5 604	4 981 024,46	5 241 307,95	45,044230	34,753598	Метод спутниковых геодезических измерений (определений)	0,25
5 605	4 981 028,64	5 241 313,74	45,044268	34,753671	Метод спутниковых геодезических измерений (определений)	0,25
5 606	4 981 031,13	5 241 320,69	45,044291	34,753759	Метод спутниковых геодезических измерений (определений)	0,25
5 607	4 981 031,59	5 241 331,33	45,044296	34,753894	Метод спутниковых геодезических измерений (определений)	0,25
5 608	4 981 030,03	5 241 342,83	45,044283	34,754040	Метод спутниковых геодезических измерений (определений)	0,25
5 609	4 981 027,18	5 241 351,31	45,044258	34,754148	Метод спутниковых геодезических измерений (определений)	0,25
5 610	4 981 021,99	5 241 359,38	45,044212	34,754251	Метод спутниковых геодезических измерений (определений)	0,25
5 611	4 981 014,81	5 241 366,27	45,044148	34,754340	Метод спутниковых геодезических измерений (определений)	0,25
5 612	4 981 007,13	5 241 368,94	45,044079	34,754375	Метод спутниковых геодезических измерений (определений)	0,25
5 613	4 980 994,13	5 241 369,22	45,043962	34,754380	Метод спутниковых геодезических измерений (определений)	0,25

(1)	(2)	(3)	(4)	(5)	(6)	(7)
5 614	4 980 984,23	5 241 368,73	45,043873	34,754374	Метод спутниковых геодезических измерений (определений)	0,25
5 615	4 980 974,21	5 241 370,37	45,043783	34,754396	Метод спутниковых геодезических измерений (определений)	0,25
5 616	4 980 965,51	5 241 374,24	45,043705	34,754447	Метод спутниковых геодезических измерений (определений)	0,25
5 617	4 980 947,25	5 241 390,60	45,043542	34,754656	Метод спутниковых геодезических измерений (определений)	0,25
5 618	4 980 938,10	5 241 405,02	45,043461	34,754841	Метод спутниковых геодезических измерений (определений)	0,25
5 619	4 980 932,93	5 241 412,22	45,043415	34,754932	Метод спутниковых геодезических измерений (определений)	0,25
5 620	4 980 927,09	5 241 418,70	45,043363	34,755015	Метод спутниковых геодезических измерений (определений)	0,25
5 621	4 980 923,01	5 241 426,86	45,043327	34,755119	Метод спутниковых геодезических измерений (определений)	0,25
5 622	4 980 917,69	5 241 437,76	45,043280	34,755258	Метод спутниковых геодезических измерений (определений)	0,25
5 623	4 980 913,29	5 241 445,60	45,043241	34,755358	Метод спутниковых геодезических измерений (определений)	0,25
5 624	4 980 906,65	5 241 453,83	45,043182	34,755464	Метод спутниковых геодезических измерений (определений)	0,25
5 625	4 980 899,37	5 241 460,29	45,043117	34,755547	Метод спутниковых геодезических измерений (определений)	0,25
5 626	4 980 889,18	5 241 467,99	45,043026	34,755645	Метод спутниковых геодезических измерений (определений)	0,25
5 627	4 980 880,88	5 241 475,26	45,042952	34,755739	Метод спутниковых геодезических измерений (определений)	0,25
5 628	4 980 873,51	5 241 479,45	45,042886	34,755793	Метод спутниковых геодезических измерений (определений)	0,25
5 629	4 980 865,96	5 241 480,31	45,042818	34,755804	Метод спутниковых геодезических измерений (определений)	0,25

(1)	(2)	(3)	(4)	(5)	(6)	(7)
5 630	4 980 859,19	5 241 478,52	45,042757	34,755782	Метод спутниковых геодезических измерений (определений)	0,25
5 631	4 980 853,01	5 241 473,90	45,042701	34,755725	Метод спутниковых геодезических измерений (определений)	0,25
5 632	4 980 847,51	5 241 466,67	45,042651	34,755633	Метод спутниковых геодезических измерений (определений)	0,25
5 633	4 980 841,47	5 241 458,42	45,042596	34,755529	Метод спутниковых геодезических измерений (определений)	0,25
5 634	4 980 834,32	5 241 451,57	45,042531	34,755443	Метод спутниковых геодезических измерений (определений)	0,25
5 635	4 980 826,16	5 241 443,87	45,042457	34,755347	Метод спутниковых геодезических измерений (определений)	0,25
5 636	4 980 819,77	5 241 438,36	45,042399	34,755277	Метод спутниковых геодезических измерений (определений)	0,25
5 637	4 980 812,53	5 241 428,76	45,042333	34,755156	Метод спутниковых геодезических измерений (определений)	0,25
5 638	4 980 802,62	5 241 418,35	45,042243	34,755026	Метод спутниковых геодезических измерений (определений)	0,25
5 639	4 980 794,13	5 241 410,15	45,042166	34,754922	Метод спутниковых геодезических измерений (определений)	0,25
5 640	4 980 782,67	5 241 400,12	45,042062	34,754797	Метод спутниковых геодезических измерений (определений)	0,25
5 641	4 980 776,17	5 241 393,45	45,042003	34,754713	Метод спутниковых геодезических измерений (определений)	0,25
5 642	4 980 770,22	5 241 388,04	45,041949	34,754645	Метод спутниковых геодезических измерений (определений)	0,25
5 643	4 980 764,69	5 241 384,44	45,041899	34,754600	Метод спутниковых геодезических измерений (определений)	0,25
5 644	4 980 760,48	5 241 383,78	45,041861	34,754592	Метод спутниковых геодезических измерений (определений)	0,25
5 645	4 980 756,47	5 241 384,45	45,041825	34,754601	Метод спутниковых геодезических измерений (определений)	0,25

(1)	(2)	(3)	(4)	(5)	(6)	(7)
5 646	4 980 751,32	5 241 387,95	45,041779	34,754646	Метод спутниковых геодезических измерений (определений)	0,25
5 647	4 980 746,37	5 241 394,28	45,041735	34,754727	Метод спутниковых геодезических измерений (определений)	0,25
5 648	4 980 741,11	5 241 398,23	45,041688	34,754777	Метод спутниковых геодезических измерений (определений)	0,25
5 649	4 980 732,65	5 241 400,85	45,041612	34,754812	Метод спутниковых геодезических измерений (определений)	0,25
5 650	4 980 723,64	5 241 401,93	45,041531	34,754826	Метод спутниковых геодезических измерений (определений)	0,25
5 651	4 980 711,39	5 241 403,32	45,041421	34,754845	Метод спутниковых геодезических измерений (определений)	0,25
5 652	4 980 701,06	5 241 402,61	45,041328	34,754838	Метод спутниковых геодезических измерений (определений)	0,25
5 653	4 980 689,19	5 241 399,80	45,041221	34,754803	Метод спутниковых геодезических измерений (определений)	0,25
5 654	4 980 682,11	5 241 396,90	45,041157	34,754767	Метод спутниковых геодезических измерений (определений)	0,25
5 655	4 980 671,84	5 241 389,89	45,041064	34,754680	Метод спутниковых геодезических измерений (определений)	0,25
5 656	4 980 662,79	5 241 383,81	45,040982	34,754603	Метод спутниковых геодезических измерений (определений)	0,25
5 657	4 980 655,48	5 241 379,81	45,040916	34,754554	Метод спутниковых геодезических измерений (определений)	0,25
5 658	4 980 649,31	5 241 373,45	45,040860	34,754474	Метод спутниковых геодезических измерений (определений)	0,25
5 659	4 980 643,60	5 241 365,82	45,040808	34,754377	Метод спутниковых геодезических измерений (определений)	0,25
5 660	4 980 639,05	5 241 354,21	45,040766	34,754231	Метод спутниковых геодезических измерений (определений)	0,25
5 661	4 980 637,92	5 241 343,48	45,040755	34,754095	Метод спутниковых геодезических измерений (определений)	0,25

(1)	(2)	(3)	(4)	(5)	(6)	(7)
5 662	4 980 639,49	5 241 330,55	45,040768	34,753930	Метод спутниковых геодезических измерений (определений)	0,25
5 663	4 980 637,24	5 241 320,77	45,040747	34,753806	Метод спутниковых геодезических измерений (определений)	0,25
5 664	4 980 630,30	5 241 313,62	45,040684	34,753717	Метод спутниковых геодезических измерений (определений)	0,25
5 665	4 980 619,23	5 241 310,06	45,040584	34,753673	Метод спутниковых геодезических измерений (определений)	0,25
5 666	4 980 608,45	5 241 309,47	45,040487	34,753666	Метод спутниковых геодезических измерений (определений)	0,25
5 667	4 980 596,30	5 241 312,43	45,040378	34,753705	Метод спутниковых геодезических измерений (определений)	0,25
5 668	4 980 585,48	5 241 317,94	45,040281	34,753777	Метод спутниковых геодезических измерений (определений)	0,25
5 669	4 980 577,97	5 241 324,25	45,040214	34,753857	Метод спутниковых геодезических измерений (определений)	0,25
5 670	4 980 568,05	5 241 339,91	45,040126	34,754057	Метод спутниковых геодезических измерений (определений)	0,25
5 671	4 980 561,10	5 241 358,05	45,040065	34,754288	Метод спутниковых геодезических измерений (определений)	0,25
5 672	4 980 556,11	5 241 368,87	45,040021	34,754426	Метод спутниковых геодезических измерений (определений)	0,25
5 673	4 980 549,22	5 241 380,64	45,039960	34,754576	Метод спутниковых геодезических измерений (определений)	0,25
5 674	4 980 541,25	5 241 389,30	45,039889	34,754687	Метод спутниковых геодезических измерений (определений)	0,25
5 675	4 980 533,43	5 241 393,34	45,039819	34,754740	Метод спутниковых геодезических измерений (определений)	0,25
5 676	4 980 522,76	5 241 394,41	45,039723	34,754754	Метод спутниковых геодезических измерений (определений)	0,25
5 677	4 980 513,66	5 241 393,00	45,039641	34,754738	Метод спутниковых геодезических измерений (определений)	0,25

(1)	(2)	(3)	(4)	(5)	(6)	(7)
5 678	4 980 501,91	5 241 388,85	45,039535	34,754686	Метод спутниковых геодезических измерений (определений)	0,25
5 679	4 980 488,52	5 241 382,04	45,039414	34,754601	Метод спутниковых геодезических измерений (определений)	0,25
5 680	4 980 476,58	5 241 376,42	45,039306	34,754531	Метод спутниковых геодезических измерений (определений)	0,25
5 681	4 980 463,84	5 241 371,43	45,039191	34,754470	Метод спутниковых геодезических измерений (определений)	0,25
5 682	4 980 455,07	5 241 370,55	45,039112	34,754459	Метод спутниковых геодезических измерений (определений)	0,25
5 683	4 980 446,83	5 241 372,44	45,039038	34,754484	Метод спутниковых геодезических измерений (определений)	0,25
5 684	4 980 438,11	5 241 377,88	45,038960	34,754555	Метод спутниковых геодезических измерений (определений)	0,25
5 685	4 980 428,67	5 241 390,17	45,038876	34,754711	Метод спутниковых геодезических измерений (определений)	0,25
5 686	4 980 424,50	5 241 394,22	45,038839	34,754763	Метод спутниковых геодезических измерений (определений)	0,25
5 687	4 980 418,82	5 241 396,54	45,038788	34,754794	Метод спутниковых геодезических измерений (определений)	0,25
5 688	4 980 412,80	5 241 397,91	45,038734	34,754812	Метод спутниковых геодезических измерений (определений)	0,25
5 689	4 980 407,89	5 241 400,84	45,038690	34,754849	Метод спутниковых геодезических измерений (определений)	0,25
5 690	4 980 405,52	5 241 404,22	45,038669	34,754893	Метод спутниковых геодезических измерений (определений)	0,25
5 691	4 980 403,14	5 241 409,56	45,038648	34,754961	Метод спутниковых геодезических измерений (определений)	0,25
5 692	4 980 399,41	5 241 416,68	45,038615	34,755051	Метод спутниковых геодезических измерений (определений)	0,25
5 693	4 980 395,82	5 241 420,36	45,038583	34,755098	Метод спутниковых геодезических измерений (определений)	0,25

(1)	(2)	(3)	(4)	(5)	(6)	(7)
5 694	4 980 390,69	5 241 421,96	45,038537	34,755119	Метод спутниковых геодезических измерений (определений)	0,25
5 695	4 980 381,92	5 241 420,77	45,038458	34,755105	Метод спутниковых геодезических измерений (определений)	0,25
5 696	4 980 373,03	5 241 420,15	45,038378	34,755099	Метод спутниковых геодезических измерений (определений)	0,25
5 697	4 980 364,56	5 241 422,43	45,038302	34,755128	Метод спутниковых геодезических измерений (определений)	0,25
5 698	4 980 353,52	5 241 427,46	45,038203	34,755194	Метод спутниковых геодезических измерений (определений)	0,25
5 699	4 980 345,71	5 241 430,32	45,038133	34,755231	Метод спутниковых геодезических измерений (определений)	0,25
5 700	4 980 336,89	5 241 434,79	45,038054	34,755288	Метод спутниковых геодезических измерений (определений)	0,25
5 701	4 980 326,92	5 241 442,51	45,037965	34,755388	Метод спутниковых геодезических измерений (определений)	0,25
5 702	4 980 319,84	5 241 450,96	45,037902	34,755496	Метод спутниковых геодезических измерений (определений)	0,25
5 703	4 980 315,32	5 241 460,36	45,037862	34,755615	Метод спутниковых геодезических измерений (определений)	0,25
5 704	4 980 312,56	5 241 469,78	45,037838	34,755735	Метод спутниковых геодезических измерений (определений)	0,25
5 705	4 980 309,27	5 241 477,10	45,037809	34,755829	Метод спутниковых геодезических измерений (определений)	0,25
5 706	4 980 303,76	5 241 484,28	45,037760	34,755920	Метод спутниковых геодезических измерений (определений)	0,25
5 707	4 980 296,60	5 241 489,26	45,037696	34,755984	Метод спутниковых геодезических измерений (определений)	0,25
5 708	4 980 286,54	5 241 494,36	45,037606	34,756050	Метод спутниковых геодезических измерений (определений)	0,25
5 709	4 980 281,15	5 241 500,47	45,037558	34,756128	Метод спутниковых геодезических измерений (определений)	0,25

(1)	(2)	(3)	(4)	(5)	(6)	(7)
5 710	4 980 280,41	5 241 508,75	45,037552	34,756234	Метод спутниковых геодезических измерений (определений)	0,25
5 711	4 980 282,78	5 241 516,88	45,037574	34,756337	Метод спутниковых геодезических измерений (определений)	0,25
5 712	4 980 287,50	5 241 524,87	45,037617	34,756437	Метод спутниковых геодезических измерений (определений)	0,25
5 713	4 980 288,65	5 241 532,54	45,037628	34,756535	Метод спутниковых геодезических измерений (определений)	0,25
5 714	4 980 287,59	5 241 539,22	45,037619	34,756619	Метод спутниковых геодезических измерений (определений)	0,25
5 715	4 980 283,82	5 241 548,10	45,037586	34,756733	Метод спутниковых геодезических измерений (определений)	0,25
5 716	4 980 282,29	5 241 558,15	45,037573	34,756860	Метод спутниковых геодезических измерений (определений)	0,25
5 717	4 980 279,35	5 241 564,19	45,037547	34,756937	Метод спутниковых геодезических измерений (определений)	0,25
5 718	4 980 274,74	5 241 568,98	45,037506	34,756999	Метод спутниковых геодезических измерений (определений)	0,25
5 719	4 980 269,06	5 241 570,97	45,037455	34,757025	Метод спутниковых геодезических измерений (определений)	0,25
5 720	4 980 260,83	5 241 571,52	45,037381	34,757032	Метод спутниковых геодезических измерений (определений)	0,25
5 721	4 980 246,18	5 241 569,74	45,037249	34,757012	Метод спутниковых геодезических измерений (определений)	0,25
5 722	4 980 238,51	5 241 569,41	45,037180	34,757008	Метод спутниковых геодезических измерений (определений)	0,25
5 723	4 980 225,28	5 241 569,46	45,037061	34,757010	Метод спутниковых геодезических измерений (определений)	0,25
5 724	4 980 213,49	5 241 571,08	45,036955	34,757032	Метод спутниковых геодезических измерений (определений)	0,25
5 725	4 980 199,79	5 241 574,19	45,036832	34,757073	Метод спутниковых геодезических измерений (определений)	0,25

(1)	(2)	(3)	(4)	(5)	(6)	(7)
5 726	4 980 186,74	5 241 578,10	45,036715	34,757125	Метод спутниковых геодезических измерений (определений)	0,25
5 727	4 980 176,05	5 241 582,00	45,036619	34,757175	Метод спутниковых геодезических измерений (определений)	0,25
5 728	4 980 170,79	5 241 586,29	45,036572	34,757230	Метод спутниковых геодезических измерений (определений)	0,25
5 729	4 980 162,35	5 241 597,25	45,036497	34,757370	Метод спутниковых геодезических измерений (определений)	0,25
5 730	4 980 158,81	5 241 608,09	45,036466	34,757508	Метод спутниковых геодезических измерений (определений)	0,25
5 731	4 980 156,00	5 241 623,27	45,036442	34,757701	Метод спутниковых геодезических измерений (определений)	0,25
5 732	4 980 154,40	5 241 640,75	45,036429	34,757923	Метод спутниковых геодезических измерений (определений)	0,25
5 733	4 980 152,36	5 241 657,05	45,036412	34,758130	Метод спутниковых геодезических измерений (определений)	0,25
5 734	4 980 148,89	5 241 670,34	45,036382	34,758299	Метод спутниковых геодезических измерений (определений)	0,25
5 735	4 980 143,43	5 241 683,52	45,036334	34,758467	Метод спутниковых геодезических измерений (определений)	0,25
5 736	4 980 138,25	5 241 691,04	45,036288	34,758563	Метод спутниковых геодезических измерений (определений)	0,25
5 737	4 980 129,62	5 241 699,48	45,036211	34,758672	Метод спутниковых геодезических измерений (определений)	0,25
5 738	4 980 126,68	5 241 705,66	45,036185	34,758750	Метод спутниковых геодезических измерений (определений)	0,25
5 739	4 980 125,79	5 241 717,89	45,036178	34,758906	Метод спутниковых геодезических измерений (определений)	0,25
5 740	4 980 124,85	5 241 723,38	45,036170	34,758975	Метод спутниковых геодезических измерений (определений)	0,25
5 741	4 980 122,23	5 241 729,29	45,036147	34,759051	Метод спутниковых геодезических измерений (определений)	0,25

(1)	(2)	(3)	(4)	(5)	(6)	(7)
5 742	4 980 117,61	5 241 737,35	45,036106	34,759154	Метод спутниковых геодезических измерений (определений)	0,25
5 743	4 980 115,88	5 241 743,94	45,036091	34,759237	Метод спутниковых геодезических измерений (определений)	0,25
5 744	4 980 115,68	5 241 753,17	45,036090	34,759354	Метод спутниковых геодезических измерений (определений)	0,25
5 745	4 980 113,62	5 241 760,33	45,036072	34,759446	Метод спутниковых геодезических измерений (определений)	0,25
5 746	4 980 109,67	5 241 766,59	45,036037	34,759525	Метод спутниковых геодезических измерений (определений)	0,25
5 747	4 980 107,61	5 241 773,58	45,036019	34,759614	Метод спутниковых геодезических измерений (определений)	0,25
5 748	4 980 106,62	5 241 783,75	45,036011	34,759744	Метод спутниковых геодезических измерений (определений)	0,25
5 749	4 980 106,56	5 241 790,53	45,036011	34,759830	Метод спутниковых геодезических измерений (определений)	0,25
5 750	4 980 105,47	5 241 800,28	45,036002	34,759953	Метод спутниковых геодезических измерений (определений)	0,25
5 751	4 980 102,85	5 241 808,06	45,035979	34,760052	Метод спутниковых геодезических измерений (определений)	0,25
5 752	4 980 098,44	5 241 814,57	45,035940	34,760136	Метод спутниковых геодезических измерений (определений)	0,25
5 753	4 980 093,84	5 241 820,12	45,035899	34,760207	Метод спутниковых геодезических измерений (определений)	0,25
5 754	4 980 092,11	5 241 827,02	45,035884	34,760294	Метод спутниковых геодезических измерений (определений)	0,25
5 755	4 980 094,71	5 241 834,76	45,035908	34,760392	Метод спутниковых геодезических измерений (определений)	0,25
5 756	4 980 098,09	5 241 840,81	45,035939	34,760469	Метод спутниковых геодезических измерений (определений)	0,25
5 757	4 980 098,27	5 241 845,52	45,035941	34,760528	Метод спутниковых геодезических измерений (определений)	0,25

(1)	(2)	(3)	(4)	(5)	(6)	(7)
5 758	4 980 095,01	5 241 850,31	45,035912	34,760590	Метод спутниковых геодезических измерений (определений)	0,25
5 759	4 980 087,19	5 241 853,84	45,035842	34,760635	Метод спутниковых геодезических измерений (определений)	0,25
5 760	4 980 079,61	5 241 857,09	45,035774	34,760677	Метод спутниковых геодезических измерений (определений)	0,25
5 761	4 980 071,70	5 241 859,77	45,035703	34,760712	Метод спутниковых геодезических измерений (определений)	0,25
5 762	4 980 061,54	5 241 864,42	45,035612	34,760772	Метод спутниковых геодезических измерений (определений)	0,25
5 763	4 980 050,80	5 241 871,90	45,035516	34,760869	Метод спутниковых геодезических измерений (определений)	0,25
5 764	4 980 038,69	5 241 883,28	45,035408	34,761014	Метод спутниковых геодезических измерений (определений)	0,25
5 765	4 980 024,80	5 241 895,83	45,035284	34,761175	Метод спутниковых геодезических измерений (определений)	0,25
5 766	4 980 019,73	5 241 902,82	45,035239	34,761265	Метод спутниковых геодезических измерений (определений)	0,25
5 767	4 980 015,10	5 241 911,29	45,035198	34,761373	Метод спутниковых геодезических измерений (определений)	0,25
5 768	4 980 011,28	5 241 916,27	45,035164	34,761436	Метод спутниковых геодезических измерений (определений)	0,25
5 769	4 980 006,12	5 241 920,17	45,035118	34,761486	Метод спутниковых геодезических измерений (определений)	0,25
5 770	4 980 000,66	5 241 922,25	45,035069	34,761513	Метод спутниковых геодезических измерений (определений)	0,25
5 771	4 979 998,01	5 241 920,18	45,035045	34,761487	Метод спутниковых геодезических измерений (определений)	0,25
5 772	4 979 995,57	5 241 919,05	45,035023	34,761473	Метод спутниковых геодезических измерений (определений)	0,25
5 773	4 979 993,02	5 241 918,89	45,035000	34,761472	Метод спутниковых геодезических измерений (определений)	0,25

(1)	(2)	(3)	(4)	(5)	(6)	(7)
5 774	4 979 990,35	5 241 919,26	45,034976	34,761477	Метод спутниковых геодезических измерений (определений)	0,25
5 775	4 979 988,34	5 241 920,27	45,034958	34,761490	Метод спутниковых геодезических измерений (определений)	0,25
5 776	4 979 986,43	5 241 921,98	45,034941	34,761512	Метод спутниковых геодезических измерений (определений)	0,25
5 777	4 979 983,06	5 241 927,05	45,034911	34,761576	Метод спутниковых геодезических измерений (определений)	0,25
5 778	4 979 977,09	5 241 935,20	45,034858	34,761680	Метод спутниковых геодезических измерений (определений)	0,25
5 779	4 979 970,70	5 241 941,92	45,034801	34,761766	Метод спутниковых геодезических измерений (определений)	0,25
5 780	4 979 964,66	5 241 946,69	45,034747	34,761828	Метод спутниковых геодезических измерений (определений)	0,25
5 781	4 979 957,49	5 241 951,51	45,034683	34,761890	Метод спутниковых геодезических измерений (определений)	0,25
5 782	4 979 950,68	5 241 955,21	45,034622	34,761937	Метод спутниковых геодезических измерений (определений)	0,25
5 783	4 979 942,98	5 241 958,15	45,034553	34,761976	Метод спутниковых геодезических измерений (определений)	0,25
5 784	4 979 935,64	5 241 959,73	45,034487	34,761996	Метод спутниковых геодезических измерений (определений)	0,25
5 785	4 979 926,06	5 241 961,15	45,034401	34,762016	Метод спутниковых геодезических измерений (определений)	0,25
5 786	4 979 916,17	5 241 961,91	45,034312	34,762026	Метод спутниковых геодезических измерений (определений)	0,25
5 787	4 979 905,38	5 241 962,20	45,034215	34,762031	Метод спутниковых геодезических измерений (определений)	0,25
5 788	4 979 896,71	5 241 962,61	45,034137	34,762037	Метод спутниковых геодезических измерений (определений)	0,25
5 789	4 979 889,14	5 241 963,56	45,034069	34,762050	Метод спутниковых геодезических измерений (определений)	0,25

(1)	(2)	(3)	(4)	(5)	(6)	(7)
5 790	4 979 882,13	5 241 964,12	45,034006	34,762058	Метод спутниковых геодезических измерений (определений)	0,25
5 791	4 979 873,91	5 241 964,04	45,033932	34,762058	Метод спутниковых геодезических измерений (определений)	0,25
5 792	4 979 867,80	5 241 964,61	45,033877	34,762066	Метод спутниковых геодезических измерений (определений)	0,25
5 793	4 979 862,56	5 241 965,92	45,033830	34,762083	Метод спутниковых геодезических измерений (определений)	0,25
5 794	4 979 857,19	5 241 969,74	45,033782	34,762133	Метод спутниковых геодезических измерений (определений)	0,25
5 795	4 979 849,19	5 241 981,33	45,033711	34,762280	Метод спутниковых геодезических измерений (определений)	0,25
5 796	4 979 843,00	5 241 990,57	45,033656	34,762399	Метод спутниковых геодезических измерений (определений)	0,25
5 797	4 979 837,92	5 241 999,49	45,033611	34,762512	Метод спутниковых геодезических измерений (определений)	0,25
5 798	4 979 834,10	5 242 003,26	45,033577	34,762561	Метод спутниковых геодезических измерений (определений)	0,25
5 799	4 979 829,20	5 242 005,17	45,033533	34,762585	Метод спутниковых геодезических измерений (определений)	0,25
5 800	4 979 822,64	5 242 004,49	45,033474	34,762577	Метод спутниковых геодезических измерений (определений)	0,25
5 801	4 979 813,99	5 242 001,97	45,033396	34,762546	Метод спутниковых геодезических измерений (определений)	0,25
5 802	4 979 804,78	5 242 000,38	45,033313	34,762527	Метод спутниковых геодезических измерений (определений)	0,25
5 803	4 979 788,25	5 241 998,02	45,033164	34,762499	Метод спутниковых геодезических измерений (определений)	0,25
5 804	4 979 776,37	5 241 996,66	45,033057	34,762484	Метод спутниковых геодезических измерений (определений)	0,25
5 805	4 979 764,04	5 241 995,75	45,032946	34,762473	Метод спутниковых геодезических измерений (определений)	0,25

(1)	(2)	(3)	(4)	(5)	(6)	(7)
5 806	4 979 749,36	5 241 996,65	45,032814	34,762487	Метод спутниковых геодезических измерений (определений)	0,25
5 807	4 979 728,77	5 241 999,86	45,032629	34,762530	Метод спутниковых геодезических измерений (определений)	0,25
5 808	4 979 719,74	5 242 001,97	45,032548	34,762557	Метод спутниковых геодезических измерений (определений)	0,25
5 809	4 979 711,71	5 242 005,13	45,032476	34,762598	Метод спутниковых геодезических измерений (определений)	0,25
5 810	4 979 705,92	5 242 006,66	45,032424	34,762619	Метод спутниковых геодезических измерений (определений)	0,25
5 811	4 979 700,13	5 242 007,77	45,032372	34,762633	Метод спутниковых геодезических измерений (определений)	0,25
5 812	4 979 694,80	5 242 007,72	45,032324	34,762633	Метод спутниковых геодезических измерений (определений)	0,25
5 813	4 979 675,24	5 242 006,52	45,032148	34,762620	Метод спутниковых геодезических измерений (определений)	0,25
5 814	4 979 646,94	5 242 003,43	45,031893	34,762584	Метод спутниковых геодезических измерений (определений)	0,25
5 815	4 979 629,71	5 242 001,85	45,031738	34,762566	Метод спутниковых геодезических измерений (определений)	0,25
5 816	4 979 612,08	5 241 998,80	45,031579	34,762530	Метод спутниковых геодезических измерений (определений)	0,25
5 817	4 979 589,66	5 241 995,42	45,031377	34,762489	Метод спутниковых геодезических измерений (определений)	0,25
5 818	4 979 575,46	5 241 992,39	45,031249	34,762453	Метод спутниковых геодезических измерений (определений)	0,25
5 819	4 979 564,04	5 241 989,37	45,031146	34,762416	Метод спутниковых геодезических измерений (определений)	0,25
5 820	4 979 554,42	5 241 984,09	45,031059	34,762350	Метод спутниковых геодезических измерений (определений)	0,25
5 821	4 979 545,82	5 241 976,26	45,030981	34,762251	Метод спутниковых геодезических измерений (определений)	0,25

(1)	(2)	(3)	(4)	(5)	(6)	(7)
5 822	4 979 537,25	5 241 965,86	45,030903	34,762120	Метод спутниковых геодезических измерений (определений)	0,25
5 823	4 979 525,78	5 241 943,93	45,030798	34,761843	Метод спутниковых геодезических измерений (определений)	0,25
5 824	4 979 514,26	5 241 914,57	45,030692	34,761472	Метод спутниковых геодезических измерений (определений)	0,25
5 825	4 979 506,83	5 241 901,51	45,030624	34,761307	Метод спутниковых геодезических измерений (определений)	0,25
5 826	4 979 497,06	5 241 888,04	45,030535	34,761138	Метод спутниковых геодезических измерений (определений)	0,25
5 827	4 979 486,04	5 241 877,69	45,030435	34,761007	Метод спутниковых геодезических измерений (определений)	0,25
5 828	4 979 475,22	5 241 869,22	45,030337	34,760901	Метод спутниковых геодезических измерений (определений)	0,25
5 829	4 979 461,07	5 241 861,55	45,030209	34,760806	Метод спутниковых геодезических измерений (определений)	0,25
5 830	4 979 455,99	5 241 857,79	45,030163	34,760759	Метод спутниковых геодезических измерений (определений)	0,25
5 831	4 979 454,01	5 241 854,84	45,030145	34,760721	Метод спутниковых геодезических измерений (определений)	0,25
5 832	4 979 452,52	5 241 849,02	45,030131	34,760648	Метод спутниковых геодезических измерений (определений)	0,25
5 833	4 979 450,50	5 241 839,15	45,030112	34,760523	Метод спутниковых геодезических измерений (определений)	0,25
5 834	4 979 448,56	5 241 832,18	45,030094	34,760434	Метод спутниковых геодезических измерений (определений)	0,25
5 835	4 979 445,85	5 241 824,98	45,030069	34,760343	Метод спутниковых геодезических измерений (определений)	0,25
5 836	4 979 440,70	5 241 815,48	45,030022	34,760223	Метод спутниковых геодезических измерений (определений)	0,25
5 837	4 979 436,55	5 241 808,52	45,029984	34,760136	Метод спутниковых геодезических измерений (определений)	0,25

(1)	(2)	(3)	(4)	(5)	(6)	(7)
5 838	4 979 432,62	5 241 799,97	45,029948	34,760028	Метод спутниковых геодезических измерений (определений)	0,25
5 839	4 979 428,26	5 241 790,37	45,029908	34,759906	Метод спутниковых геодезических измерений (определений)	0,25
5 840	4 979 422,47	5 241 779,05	45,029855	34,759763	Метод спутниковых геодезических измерений (определений)	0,25
5 841	4 979 413,46	5 241 768,73	45,029773	34,759633	Метод спутниковых геодезических измерений (определений)	0,25
5 842	4 979 406,95	5 241 764,19	45,029714	34,759577	Метод спутниковых геодезических измерений (определений)	0,25
5 843	4 979 398,08	5 241 761,10	45,029634	34,759538	Метод спутниковых геодезических измерений (определений)	0,25
5 844	4 979 387,75	5 241 759,45	45,029541	34,759519	Метод спутниковых геодезических измерений (определений)	0,25
5 845	4 979 377,54	5 241 757,94	45,029449	34,759501	Метод спутниковых геодезических измерений (определений)	0,25
5 846	4 979 366,24	5 241 754,99	45,029347	34,759465	Метод спутниковых геодезических измерений (определений)	0,25
5 847	4 979 356,72	5 241 750,56	45,029261	34,759409	Метод спутниковых геодезических измерений (определений)	0,25
5 848	4 979 349,97	5 241 746,02	45,029200	34,759353	Метод спутниковых геодезических измерений (определений)	0,25
5 849	4 979 346,02	5 241 740,36	45,029164	34,759281	Метод спутниковых геодезических измерений (определений)	0,25
5 850	4 979 343,34	5 241 731,21	45,029139	34,759165	Метод спутниковых геодезических измерений (определений)	0,25
5 851	4 979 337,98	5 241 720,60	45,029090	34,759031	Метод спутниковых геодезических измерений (определений)	0,25
5 852	4 979 330,07	5 241 711,53	45,029018	34,758917	Метод спутниковых геодезических измерений (определений)	0,25
5 853	4 979 317,83	5 241 701,04	45,028907	34,758786	Метод спутниковых геодезических измерений (определений)	0,25

(1)	(2)	(3)	(4)	(5)	(6)	(7)
5 854	4 979 296,85	5 241 685,86	45,028717	34,758595	Метод спутниковых геодезических измерений (определений)	0,25
5 855	4 979 288,67	5 241 680,97	45,028643	34,758534	Метод спутниковых геодезических измерений (определений)	0,25
5 856	4 979 280,14	5 241 678,36	45,028566	34,758502	Метод спутниковых геодезических измерений (определений)	0,25
5 857	4 979 272,03	5 241 677,98	45,028493	34,758498	Метод спутниковых геодезических измерений (определений)	0,25
5 858	4 979 260,78	5 241 680,71	45,028392	34,758534	Метод спутниковых геодезических измерений (определений)	0,25
5 859	4 979 256,53	5 241 681,64	45,028354	34,758547	Метод спутниковых геодезических измерений (определений)	0,25
5 860	4 979 253,42	5 241 682,06	45,028326	34,758552	Метод спутниковых геодезических измерений (определений)	0,25
5 861	4 979 250,42	5 241 682,21	45,028299	34,758554	Метод спутниковых геодезических измерений (определений)	0,25
5 862	4 979 248,65	5 241 682,02	45,028283	34,758552	Метод спутниковых геодезических измерений (определений)	0,25
5 863	4 979 247,32	5 241 681,15	45,028271	34,758541	Метод спутниковых геодезических измерений (определений)	0,25
5 864	4 979 246,22	5 241 679,56	45,028261	34,758521	Метод спутниковых геодезических измерений (определений)	0,25
5 865	4 979 244,82	5 241 675,91	45,028248	34,758475	Метод спутниковых геодезических измерений (определений)	0,25
5 866	4 979 243,50	5 241 673,06	45,028236	34,758439	Метод спутниковых геодезических измерений (определений)	0,25
5 867	4 979 241,42	5 241 670,15	45,028217	34,758403	Метод спутниковых геодезических измерений (определений)	0,25
5 868	4 979 238,34	5 241 667,11	45,028189	34,758364	Метод спутниковых геодезических измерений (определений)	0,25
5 869	4 979 233,70	5 241 663,30	45,028147	34,758317	Метод спутниковых геодезических измерений (определений)	0,25

(1)	(2)	(3)	(4)	(5)	(6)	(7)
5 870	4 979 231,17	5 241 661,37	45,028124	34,758292	Метод спутниковых геодезических измерений (определений)	0,25
5 871	4 979 226,31	5 241 658,01	45,028080	34,758250	Метод спутниковых геодезических измерений (определений)	0,25
5 872	4 979 222,77	5 241 656,11	45,028048	34,758227	Метод спутниковых геодезических измерений (определений)	0,25
5 873	4 979 213,59	5 241 651,76	45,027965	34,758172	Метод спутниковых геодезических измерений (определений)	0,25
5 874	4 979 208,38	5 241 649,02	45,027918	34,758138	Метод спутниковых геодезических измерений (определений)	0,25
5 875	4 979 203,40	5 241 646,54	45,027873	34,758107	Метод спутниковых геодезических измерений (определений)	0,25
5 876	4 979 197,98	5 241 644,62	45,027824	34,758084	Метод спутниковых геодезических измерений (определений)	0,25
5 877	4 979 191,65	5 241 643,36	45,027767	34,758068	Метод спутниковых геодезических измерений (определений)	0,25
5 878	4 979 185,99	5 241 643,14	45,027716	34,758066	Метод спутниковых геодезических измерений (определений)	0,25
5 879	4 979 180,55	5 241 642,64	45,027667	34,758061	Метод спутниковых геодезических измерений (определений)	0,25
5 880	4 979 175,00	5 241 642,10	45,027617	34,758054	Метод спутниковых геодезических измерений (определений)	0,25
5 881	4 979 167,35	5 241 640,61	45,027548	34,758036	Метод спутниковых геодезических измерений (определений)	0,25
5 882	4 979 159,34	5 241 640,06	45,027476	34,758030	Метод спутниковых геодезических измерений (определений)	0,25
5 883	4 979 154,57	5 241 639,25	45,027433	34,758021	Метод спутниковых геодезических измерений (определений)	0,25
5 884	4 979 150,47	5 241 638,16	45,027396	34,758007	Метод спутниковых геодезических измерений (определений)	0,25
5 885	4 979 146,59	5 241 636,96	45,027361	34,757992	Метод спутниковых геодезических измерений (определений)	0,25

(1)	(2)	(3)	(4)	(5)	(6)	(7)
5 886	4 979 135,95	5 241 633,46	45,027265	34,757949	Метод спутниковых геодезических измерений (определений)	0,25
5 887	4 979 123,75	5 241 631,00	45,027155	34,757920	Метод спутниковых геодезических измерений (определений)	0,25
5 888	4 979 113,32	5 241 628,55	45,027061	34,757890	Метод спутниковых геодезических измерений (определений)	0,25
5 889	4 979 094,28	5 241 621,19	45,026889	34,757798	Метод спутниковых геодезических измерений (определений)	0,25
5 890	4 979 082,87	5 241 616,66	45,026786	34,757742	Метод спутниковых геодезических измерений (определений)	0,25
5 891	4 979 067,91	5 241 611,02	45,026651	34,757672	Метод спутниковых геодезических измерений (определений)	0,25
5 892	4 979 046,64	5 241 604,13	45,026459	34,757588	Метод спутниковых геодезических измерений (определений)	0,25
5 893	4 979 041,89	5 241 600,53	45,026416	34,757542	Метод спутниковых геодезических измерений (определений)	0,25
5 894	4 979 038,71	5 241 596,25	45,026387	34,757488	Метод спутниковых геодезических измерений (определений)	0,25
5 895	4 979 035,81	5 241 585,50	45,026360	34,757352	Метод спутниковых геодезических измерений (определений)	0,25
5 896	4 979 035,90	5 241 576,28	45,026360	34,757235	Метод спутниковых геодезических измерений (определений)	0,25
5 897	4 979 036,64	5 241 568,48	45,026366	34,757136	Метод спутниковых геодезических измерений (определений)	0,25
5 898	4 979 034,04	5 241 560,57	45,026342	34,757036	Метод спутниковых геодезических измерений (определений)	0,25
5 899	4 979 027,98	5 241 555,23	45,026287	34,756969	Метод спутниковых геодезических измерений (определений)	0,25
5 900	4 979 020,31	5 241 554,05	45,026218	34,756955	Метод спутниковых геодезических измерений (определений)	0,25
5 901	4 979 011,85	5 241 556,36	45,026142	34,756985	Метод спутниковых геодезических измерений (определений)	0,25

(1)	(2)	(3)	(4)	(5)	(6)	(7)
5 902	4 979 004,50	5 241 557,72	45,026076	34,757004	Метод спутниковых геодезических измерений (определений)	0,25
5 903	4 978 995,18	5 241 556,21	45,025992	34,756986	Метод спутниковых геодезических измерений (определений)	0,25
5 904	4 978 987,09	5 241 553,30	45,025919	34,756950	Метод спутниковых геодезических измерений (определений)	0,25
5 905	4 978 978,35	5 241 548,96	45,025840	34,756895	Метод спутниковых геодезических измерений (определений)	0,25
5 906	4 978 972,25	5 241 546,92	45,025785	34,756870	Метод спутниковых геодезических измерений (определений)	0,25
5 907	4 978 964,25	5 241 546,84	45,025713	34,756870	Метод спутниковых геодезических измерений (определений)	0,25
5 908	4 978 956,69	5 241 546,78	45,025645	34,756870	Метод спутниковых геодезических измерений (определений)	0,25
5 909	4 978 943,93	5 241 545,81	45,025530	34,756860	Метод спутниковых геодезических измерений (определений)	0,25
5 910	4 978 930,94	5 241 544,19	45,025413	34,756840	Метод спутниковых геодезических измерений (определений)	0,25
5 911	4 978 920,51	5 241 541,17	45,025319	34,756803	Метод спутниковых геодезических измерений (определений)	0,25
5 912	4 978 912,76	5 241 537,64	45,025249	34,756760	Метод спутниковых геодезических измерений (определений)	0,25
5 913	4 978 901,50	5 241 530,18	45,025147	34,756666	Метод спутниковых геодезических измерений (определений)	0,25
5 914	4 978 893,35	5 241 523,10	45,025073	34,756577	Метод спутниковых геодезических измерений (определений)	0,25
5 915	4 978 888,29	5 241 516,92	45,025027	34,756499	Метод спутниковых геодезических измерений (определений)	0,25
5 916	4 978 885,47	5 241 509,86	45,025001	34,756410	Метод спутниковых геодезических измерений (определений)	0,25
5 917	4 978 883,18	5 241 503,54	45,024980	34,756330	Метод спутниковых геодезических измерений (определений)	0,25

(1)	(2)	(3)	(4)	(5)	(6)	(7)
5 918	4 978 879,00	5 241 498,05	45,024942	34,756261	Метод спутниковых геодезических измерений (определений)	0,25
5 919	4 978 873,71	5 241 494,23	45,024894	34,756213	Метод спутниковых геодезических измерений (определений)	0,25
5 920	4 978 867,61	5 241 492,67	45,024839	34,756194	Метод спутниковых геодезических измерений (определений)	0,25
5 921	4 978 858,39	5 241 493,38	45,024756	34,756204	Метод спутниковых геодезических измерений (определений)	0,25
5 922	4 978 849,38	5 241 493,78	45,024675	34,756210	Метод спутниковых геодезических измерений (определений)	0,25
5 923	4 978 842,83	5 241 492,61	45,024616	34,756196	Метод спутниковых геодезических измерений (определений)	0,25
5 924	4 978 834,40	5 241 491,12	45,024540	34,756178	Метод спутниковых геодезических измерений (определений)	0,25
5 925	4 978 827,40	5 241 490,97	45,024477	34,756177	Метод спутниковых геодезических измерений (определений)	0,25
5 926	4 978 816,72	5 241 492,14	45,024381	34,756193	Метод спутниковых геодезических измерений (определений)	0,25
5 927	4 978 804,49	5 241 492,89	45,024271	34,756204	Метод спутниковых геодезических измерений (определений)	0,25
5 928	4 978 791,15	5 241 492,54	45,024151	34,756201	Метод спутниковых геодезических измерений (определений)	0,25
5 929	4 978 780,72	5 241 490,77	45,024057	34,756180	Метод спутниковых геодезических измерений (определений)	0,25
5 930	4 978 769,18	5 241 488,31	45,023953	34,756150	Метод спутниковых геодезических измерений (определений)	0,25
5 931	4 978 760,67	5 241 483,66	45,023876	34,756092	Метод спутниковых геодезических измерений (определений)	0,25
5 932	4 978 754,15	5 241 479,34	45,023817	34,756038	Метод спутниковых геодезических измерений (определений)	0,25
5 933	4 978 746,94	5 241 478,09	45,023752	34,756023	Метод спутниковых геодезических измерений (определений)	0,25

(1)	(2)	(3)	(4)	(5)	(6)	(7)
5 934	4 978 740,13	5 241 480,64	45,023691	34,756056	Метод спутниковых геодезических измерений (определений)	0,25
5 935	4 978 730,38	5 241 490,48	45,023604	34,756182	Метод спутниковых геодезических измерений (определений)	0,25
5 936	4 978 723,88	5 241 495,07	45,023546	34,756241	Метод спутниковых геодезических измерений (определений)	0,25
5 937	4 978 713,30	5 241 498,29	45,023451	34,756284	Метод спутниковых геодезических измерений (определений)	0,25
5 938	4 978 701,84	5 241 499,44	45,023348	34,756299	Метод спутниковых геодезических измерений (определений)	0,25
5 939	4 978 691,39	5 241 499,57	45,023254	34,756302	Метод спутниковых геодезических измерений (определений)	0,25
5 940	4 978 677,83	5 241 498,99	45,023132	34,756297	Метод спутниковых геодезических измерений (определений)	0,25
5 941	4 978 670,28	5 241 499,77	45,023064	34,756307	Метод спутниковых геодезических измерений (определений)	0,25
5 942	4 978 662,57	5 241 503,87	45,022995	34,756360	Метод спутниковых геодезических измерений (определений)	0,25
5 943	4 978 655,72	5 241 511,47	45,022934	34,756457	Метод спутниковых геодезических измерений (определений)	0,25
5 944	4 978 651,34	5 241 517,19	45,022895	34,756530	Метод спутниковых геодезических измерений (определений)	0,25
5 945	4 978 647,29	5 241 521,32	45,022859	34,756583	Метод спутниковых геодезических измерений (определений)	0,25
5 946	4 978 639,69	5 241 525,28	45,022791	34,756635	Метод спутниковых геодезических измерений (определений)	0,25
5 947	4 978 633,03	5 241 525,45	45,022731	34,756637	Метод спутниковых геодезических измерений (определений)	0,25
5 948	4 978 627,71	5 241 522,87	45,022683	34,756605	Метод спутниковых геодезических измерений (определений)	0,25
5 949	4 978 622,12	5 241 515,24	45,022632	34,756509	Метод спутниковых геодезических измерений (определений)	0,25

(1)	(2)	(3)	(4)	(5)	(6)	(7)
5 950	4 978 616,54	5 241 505,97	45,022581	34,756392	Метод спутниковых геодезических измерений (определений)	0,25
5 951	4 978 609,07	5 241 495,91	45,022513	34,756266	Метод спутниковых геодезических измерений (определений)	0,25
5 952	4 978 601,60	5 241 486,29	45,022445	34,756144	Метод спутниковых геодезических измерений (определений)	0,25
5 953	4 978 597,19	5 241 480,97	45,022405	34,756077	Метод спутниковых геодезических измерений (определений)	0,25
5 954	4 978 591,23	5 241 476,51	45,022351	34,756021	Метод спутниковых геодезических измерений (определений)	0,25
5 955	4 978 579,51	5 241 471,12	45,022245	34,755954	Метод спутниковых геодезических измерений (определений)	0,25
5 956	4 978 560,33	5 241 466,44	45,022072	34,755897	Метод спутниковых геодезических измерений (определений)	0,25
5 957	4 978 540,46	5 241 464,13	45,021893	34,755870	Метод спутниковых геодезических измерений (определений)	0,25
5 958	4 978 519,13	5 241 462,69	45,021701	34,755855	Метод спутниковых геодезических измерений (определений)	0,25
5 959	4 978 501,31	5 241 465,27	45,021541	34,755889	Метод спутниковых геодезических измерений (определений)	0,25
5 960	4 978 485,39	5 241 470,00	45,021398	34,755951	Метод спутниковых геодезических измерений (определений)	0,25
5 961	4 978 481,59	5 241 472,04	45,021364	34,755977	Метод спутниковых геодезических измерений (определений)	0,25
5 962	4 978 478,22	5 241 475,61	45,021334	34,756023	Метод спутниковых геодезических измерений (определений)	0,25
5 963	4 978 473,14	5 241 484,03	45,021289	34,756131	Метод спутниковых геодезических измерений (определений)	0,25
5 964	4 978 468,83	5 241 493,58	45,021251	34,756252	Метод спутниковых геодезических измерений (определений)	0,25
5 965	4 978 467,77	5 241 500,66	45,021242	34,756342	Метод спутниковых геодезических измерений (определений)	0,25

(1)	(2)	(3)	(4)	(5)	(6)	(7)
5 966	4 978 468,52	5 241 503,90	45,021249	34,756383	Метод спутниковых геодезических измерений (определений)	0,25
5 967	4 978 470,59	5 241 507,33	45,021268	34,756426	Метод спутниковых геодезических измерений (определений)	0,25
5 968	4 978 478,55	5 241 512,11	45,021340	34,756486	Метод спутниковых геодезических измерений (определений)	0,25
5 969	4 978 488,70	5 241 519,95	45,021432	34,756584	Метод спутниковых геодезических измерений (определений)	0,25
5 970	4 978 495,75	5 241 526,86	45,021496	34,756671	Метод спутниковых геодезических измерений (определений)	0,25
5 971	4 978 503,76	5 241 538,05	45,021569	34,756812	Метод спутниковых геодезических измерений (определений)	0,25
5 972	4 978 511,35	5 241 546,86	45,021638	34,756923	Метод спутниковых геодезических измерений (определений)	0,25
5 973	4 978 519,72	5 241 556,47	45,021714	34,757044	Метод спутниковых геодезических измерений (определений)	0,25
5 974	4 978 526,30	5 241 565,39	45,021774	34,757157	Метод спутниковых геодезических измерений (определений)	0,25
5 975	4 978 528,03	5 241 569,80	45,021790	34,757212	Метод спутниковых геодезических измерений (определений)	0,25
5 976	4 978 528,33	5 241 573,35	45,021793	34,757257	Метод спутниковых геодезических измерений (определений)	0,25
5 977	4 978 526,95	5 241 579,24	45,021781	34,757332	Метод спутниковых геодезических измерений (определений)	0,25
5 978	4 978 521,78	5 241 585,58	45,021735	34,757413	Метод спутниковых геодезических измерений (определений)	0,25
5 979	4 978 515,25	5 241 595,31	45,021677	34,757537	Метод спутниковых геодезических измерений (определений)	0,25
5 980	4 978 507,46	5 241 606,98	45,021608	34,757686	Метод спутниковых геодезических измерений (определений)	0,25
5 981	4 978 500,73	5 241 613,71	45,021548	34,757773	Метод спутниковых геодезических измерений (определений)	0,25

(1)	(2)	(3)	(4)	(5)	(6)	(7)
5 982	4 978 494,91	5 241 617,74	45,021496	34,757824	Метод спутниковых геодезических измерений (определений)	0,25
5 983	4 978 484,45	5 241 620,08	45,021402	34,757855	Метод спутниковых геодезических измерений (определений)	0,25
5 984	4 978 471,22	5 241 620,98	45,021283	34,757868	Метод спутниковых геодезических измерений (определений)	0,25
5 985	4 978 454,10	5 241 620,82	45,021129	34,757868	Метод спутниковых геодезических измерений (определений)	0,25
5 986	4 978 448,66	5 241 620,38	45,021080	34,757863	Метод спутниковых геодезических измерений (определений)	0,25
5 987	4 978 443,32	5 241 620,98	45,021032	34,757871	Метод спутниковых геодезических измерений (определений)	0,25
5 988	4 978 437,30	5 241 622,89	45,020978	34,757896	Метод спутниковых геодезических измерений (определений)	0,25
5 989	4 978 431,83	5 241 625,13	45,020929	34,757925	Метод спутниковых геодезических измерений (определений)	0,25
5 990	4 978 426,95	5 241 625,49	45,020885	34,757931	Метод спутниковых геодезических измерений (определений)	0,25
5 991	4 978 424,50	5 241 624,81	45,020863	34,757922	Метод спутниковых геодезических измерений (определений)	0,25
5 992	4 978 422,74	5 241 622,92	45,020847	34,757898	Метод спутниковых геодезических измерений (определений)	0,25
5 993	4 978 421,77	5 241 619,99	45,020838	34,757861	Метод спутниковых геодезических измерений (определений)	0,25
5 994	4 978 421,93	5 241 614,46	45,020839	34,757791	Метод спутниковых геодезических измерений (определений)	0,25
5 995	4 978 424,24	5 241 605,60	45,020859	34,757679	Метод спутниковых геодезических измерений (определений)	0,25
5 996	4 978 426,21	5 241 597,41	45,020876	34,757574	Метод спутниковых геодезических измерений (определений)	0,25
5 997	4 978 427,86	5 241 586,22	45,020890	34,757432	Метод спутниковых геодезических измерений (определений)	0,25

(1)	(2)	(3)	(4)	(5)	(6)	(7)
5 998	4 978 428,62	5 241 576,15	45,020896	34,757304	Метод спутниковых геодезических измерений (определений)	0,25
5 999	4 978 426,25	5 241 567,05	45,020874	34,757189	Метод спутниковых геодезических измерений (определений)	0,25
6 000	4 978 420,35	5 241 556,61	45,020820	34,757058	Метод спутниковых геодезических измерений (определений)	0,25
6 001	4 978 417,20	5 241 548,38	45,020791	34,756953	Метод спутниковых геодезических измерений (определений)	0,25
6 002	4 978 416,41	5 241 538,44	45,020783	34,756827	Метод спутниковых геодезических измерений (определений)	0,25
6 003	4 978 412,82	5 241 529,33	45,020750	34,756712	Метод спутниковых геодезических измерений (определений)	0,25
6 004	4 978 403,78	5 241 520,19	45,020668	34,756597	Метод спутниковых геодезических измерений (определений)	0,25
6 005	4 978 397,49	5 241 515,96	45,020611	34,756544	Метод спутниковых геодезических измерений (определений)	0,25
6 006	4 978 385,63	5 241 513,15	45,020504	34,756510	Метод спутниковых геодезических измерений (определений)	0,25
6 007	4 978 379,09	5 241 511,46	45,020445	34,756490	Метод спутниковых геодезических измерений (определений)	0,25
6 008	4 978 374,13	5 241 507,29	45,020400	34,756437	Метод спутниковых геодезических измерений (определений)	0,25
6 009	4 978 369,09	5 241 499,13	45,020354	34,756334	Метод спутниковых геодезических измерений (определений)	0,25
6 010	4 978 362,48	5 241 491,35	45,020294	34,756236	Метод спутниковых геодезических измерений (определений)	0,25
6 011	4 978 356,85	5 241 487,58	45,020243	34,756189	Метод спутниковых геодезических измерений (определений)	0,25
6 012	4 978 350,70	5 241 480,21	45,020187	34,756096	Метод спутниковых геодезических измерений (определений)	0,25
6 013	4 978 347,89	5 241 471,36	45,020161	34,755984	Метод спутниковых геодезических измерений (определений)	0,25

(1)	(2)	(3)	(4)	(5)	(6)	(7)
6 014	4 978 344,18	5 241 463,68	45,020127	34,755887	Метод спутниковых геодезических измерений (определений)	0,25
6 015	4 978 341,66	5 241 460,57	45,020104	34,755848	Метод спутниковых геодезических измерений (определений)	0,25
6 016	4 978 338,01	5 241 458,32	45,020071	34,755820	Метод спутниковых геодезических измерений (определений)	0,25
6 017	4 978 328,69	5 241 457,16	45,019987	34,755807	Метод спутниковых геодезических измерений (определений)	0,25
6 018	4 978 315,33	5 241 457,88	45,019867	34,755817	Метод спутниковых геодезических измерений (определений)	0,25
6 019	4 978 303,10	5 241 459,20	45,019757	34,755835	Метод спутниковых геодезических измерений (определений)	0,25
6 020	4 978 291,65	5 241 459,31	45,019654	34,755838	Метод спутниковых геодезических измерений (определений)	0,25
6 021	4 978 283,31	5 241 459,95	45,019579	34,755847	Метод спутниковых геодезических измерений (определений)	0,25
6 022	4 978 278,42	5 241 461,01	45,019535	34,755861	Метод спутниковых геодезических измерений (определений)	0,25
6 023	4 978 274,50	5 241 463,10	45,019500	34,755888	Метод спутниковых геодезических измерений (определений)	0,25
6 024	4 978 269,43	5 241 470,63	45,019455	34,755984	Метод спутниковых геодезических измерений (определений)	0,25
6 025	4 978 257,98	5 241 482,42	45,019353	34,756135	Метод спутниковых геодезических измерений (определений)	0,25
6 026	4 978 249,48	5 241 488,81	45,019277	34,756217	Метод спутниковых геодезических измерений (определений)	0,25
6 027	4 978 241,88	5 241 493,31	45,019209	34,756275	Метод спутниковых геодезических измерений (определений)	0,25
6 028	4 978 229,92	5 241 501,09	45,019102	34,756375	Метод спутниковых геодезических измерений (определений)	0,25
6 029	4 978 217,84	5 241 508,16	45,018994	34,756466	Метод спутниковых геодезических измерений (определений)	0,25

(1)	(2)	(3)	(4)	(5)	(6)	(7)
6 030	4 978 207,01	5 241 514,36	45,018897	34,756546	Метод спутниковых геодезических измерений (определений)	0,25
6 031	4 978 193,28	5 241 521,64	45,018774	34,756640	Метод спутниковых геодезических измерений (определений)	0,25
6 032	4 978 179,41	5 241 530,34	45,018650	34,756752	Метод спутниковых геодезических измерений (определений)	0,25
6 033	4 978 167,02	5 241 536,07	45,018539	34,756826	Метод спутниковых геодезических измерений (определений)	0,25
6 034	4 978 158,34	5 241 537,63	45,018461	34,756847	Метод спутниковых геодезических измерений (определений)	0,25
6 035	4 978 152,34	5 241 537,44	45,018407	34,756846	Метод спутниковых геодезических измерений (определений)	0,25
6 036	4 978 147,80	5 241 536,52	45,018366	34,756834	Метод спутниковых геодезических измерений (определений)	0,25
6 037	4 978 140,95	5 241 531,57	45,018304	34,756772	Метод спутниковых геодезических измерений (определений)	0,25
6 038	4 978 136,02	5 241 523,55	45,018259	34,756671	Метод спутниковых геодезических измерений (определений)	0,25
6 039	4 978 131,91	5 241 511,00	45,018221	34,756512	Метод спутниковых геодезических измерений (определений)	0,25
6 040	4 978 125,57	5 241 498,71	45,018163	34,756357	Метод спутниковых геодезических измерений (определений)	0,25
6 041	4 978 114,16	5 241 483,88	45,018059	34,756170	Метод спутниковых геодезических измерений (определений)	0,25
6 042	4 978 103,59	5 241 472,82	45,017963	34,756031	Метод спутниковых геодезических измерений (определений)	0,25
6 043	4 978 086,92	5 241 459,50	45,017812	34,755864	Метод спутниковых геодезических измерений (определений)	0,25
6 044	4 978 072,66	5 241 452,03	45,017683	34,755771	Метод спутниковых геодезических измерений (определений)	0,25
6 045	4 978 061,79	5 241 449,88	45,017585	34,755745	Метод спутниковых геодезических измерений (определений)	0,25

(1)	(2)	(3)	(4)	(5)	(6)	(7)
6 046	4 978 042,01	5 241 449,92	45,017407	34,755748	Метод спутниковых геодезических измерений (определений)	0,25
6 047	4 978 024,97	5 241 452,29	45,017254	34,755780	Метод спутниковых геодезических измерений (определений)	0,25
6 048	4 978 005,52	5 241 453,79	45,017079	34,755801	Метод спутниковых геодезических измерений (определений)	0,25
6 049	4 977 989,94	5 241 454,98	45,016939	34,755818	Метод спутниковых геодезических измерений (определений)	0,25
6 050	4 977 975,16	5 241 454,68	45,016806	34,755816	Метод спутниковых геодезических измерений (определений)	0,25
6 051	4 977 969,94	5 241 454,00	45,016759	34,755808	Метод спутниковых геодезических измерений (определений)	0,25
6 052	4 977 964,74	5 241 452,31	45,016712	34,755787	Метод спутниковых геодезических измерений (определений)	0,25
6 053	4 977 955,23	5 241 446,86	45,016626	34,755719	Метод спутниковых геодезических измерений (определений)	0,25
6 054	4 977 947,83	5 241 442,53	45,016559	34,755665	Метод спутниковых геодезических измерений (определений)	0,25
6 055	4 977 938,63	5 241 438,42	45,016476	34,755614	Метод спутниковых геодезических измерений (определений)	0,25
6 056	4 977 932,78	5 241 434,42	45,016423	34,755564	Метод спутниковых геодезических измерений (определений)	0,25
6 057	4 977 928,37	5 241 430,07	45,016383	34,755510	Метод спутниковых геодезических измерений (определений)	0,25
6 058	4 977 923,53	5 241 425,11	45,016339	34,755447	Метод спутниковых геодезических измерений (определений)	0,25
6 059	4 977 920,88	5 241 423,61	45,016315	34,755428	Метод спутниковых геодезических измерений (определений)	0,25
6 060	4 977 917,66	5 241 423,24	45,016286	34,755424	Метод спутниковых геодезических измерений (определений)	0,25
6 061	4 977 910,53	5 241 425,08	45,016222	34,755448	Метод спутниковых геодезических измерений (определений)	0,25

(1)	(2)	(3)	(4)	(5)	(6)	(7)
6 062	4 977 901,40	5 241 426,64	45,016140	34,755469	Метод спутниковых геодезических измерений (определений)	0,25
6 063	4 977 894,18	5 241 425,95	45,016075	34,755461	Метод спутниковых геодезических измерений (определений)	0,25
6 064	4 977 884,11	5 241 421,14	45,015984	34,755401	Метод спутниковых геодезических измерений (определений)	0,25
6 065	4 977 876,73	5 241 414,83	45,015917	34,755322	Метод спутниковых геодезических измерений (определений)	0,25
6 066	4 977 869,99	5 241 410,60	45,015856	34,755269	Метод спутниковых геодезических измерений (определений)	0,25
6 067	4 977 862,23	5 241 408,31	45,015786	34,755241	Метод спутниковых геодезических измерений (определений)	0,25
6 068	4 977 852,80	5 241 405,62	45,015701	34,755208	Метод спутниковых геодезических измерений (определений)	0,25
6 069	4 977 845,82	5 241 403,68	45,015638	34,755184	Метод спутниковых геодезических измерений (определений)	0,25
6 070	4 977 841,04	5 241 403,55	45,015595	34,755183	Метод спутниковых геодезических измерений (определений)	0,25
6 071	4 977 830,56	5 241 406,29	45,015501	34,755219	Метод спутниковых геодезических измерений (определений)	0,25
6 072	4 977 822,99	5 241 408,35	45,015433	34,755246	Метод спутниковых геодезических измерений (определений)	0,25
6 073	4 977 811,42	5 241 410,15	45,015329	34,755270	Метод спутниковых геодезических измерений (определений)	0,25
6 074	4 977 801,51	5 241 410,82	45,015240	34,755280	Метод спутниковых геодезических измерений (определений)	0,25
6 075	4 977 795,09	5 241 409,11	45,015182	34,755259	Метод спутниковых геодезических измерений (определений)	0,25
6 076	4 977 790,10	5 241 407,03	45,015137	34,755233	Метод спутниковых геодезических измерений (определений)	0,25
6 077	4 977 782,55	5 241 406,02	45,015069	34,755221	Метод спутниковых геодезических измерений (определений)	0,25

(1)	(2)	(3)	(4)	(5)	(6)	(7)
6 078	4 977 776,00	5 241 406,58	45,015010	34,755229	Метод спутниковых геодезических измерений (определений)	0,25
6 079	4 977 772,78	5 241 405,85	45,014981	34,755220	Метод спутниковых геодезических измерений (определений)	0,25
6 080	4 977 769,93	5 241 402,42	45,014955	34,755177	Метод спутниковых геодезических измерений (определений)	0,25
6 081	4 977 769,74	5 241 397,05	45,014953	34,755109	Метод спутниковых геодезических измерений (определений)	0,25
6 082	4 977 772,06	5 241 387,48	45,014973	34,754987	Метод спутниковых геодезических измерений (определений)	0,25
6 083	4 977 776,03	5 241 379,23	45,015008	34,754882	Метод спутниковых геодезических измерений (определений)	0,25
6 084	4 977 779,34	5 241 369,16	45,015037	34,754754	Метод спутниковых геодезических измерений (определений)	0,25
6 085	4 977 780,75	5 241 360,65	45,015049	34,754646	Метод спутниковых геодезических измерений (определений)	0,25
6 086	4 977 780,17	5 241 350,57	45,015043	34,754518	Метод спутниковых геодезических измерений (определений)	0,25
6 087	4 977 781,65	5 241 336,22	45,015055	34,754336	Метод спутниковых геодезических измерений (определений)	0,25
6 088	4 977 784,40	5 241 325,78	45,015079	34,754203	Метод спутниковых геодезических измерений (определений)	0,25
6 089	4 977 790,49	5 241 316,70	45,015133	34,754087	Метод спутниковых геодезических измерений (определений)	0,25
6 090	4 977 798,14	5 241 306,44	45,015201	34,753956	Метод спутниковых геодезических измерений (определений)	0,25
6 091	4 977 802,23	5 241 296,69	45,015237	34,753832	Метод спутниковых геодезических измерений (определений)	0,25
6 092	4 977 802,73	5 241 290,00	45,015241	34,753747	Метод спутниковых геодезических измерений (определений)	0,25
6 093	4 977 801,14	5 241 282,57	45,015226	34,753653	Метод спутниковых геодезических измерений (определений)	0,25

(1)	(2)	(3)	(4)	(5)	(6)	(7)
6 094	4 977 796,09	5 241 275,74	45,015180	34,753567	Метод спутниковых геодезических измерений (определений)	0,25
6 095	4 977 786,91	5 241 270,07	45,015097	34,753496	Метод спутниковых геодезических измерений (определений)	0,25
6 096	4 977 773,63	5 241 265,37	45,014977	34,753438	Метод спутниковых геодезических измерений (определений)	0,25
6 097	4 977 762,54	5 241 263,14	45,014877	34,753411	Метод спутниковых геодезических измерений (определений)	0,25
6 098	4 977 753,33	5 241 261,16	45,014794	34,753387	Метод спутниковых геодезических измерений (определений)	0,25
6 099	4 977 743,01	5 241 258,31	45,014701	34,753352	Метод спутниковых геодезических измерений (определений)	0,25
6 100	4 977 732,16	5 241 254,66	45,014603	34,753307	Метод спутниковых геодезических измерений (определений)	0,25
6 101	4 977 722,53	5 241 251,03	45,014516	34,753262	Метод спутниковых геодезических измерений (определений)	0,25
6 102	4 977 713,11	5 241 246,11	45,014431	34,753201	Метод спутниковых геодезических измерений (определений)	0,25
6 103	4 977 706,49	5 241 242,05	45,014371	34,753150	Метод спутниковых геодезических измерений (определений)	0,25
6 104	4 977 699,53	5 241 237,81	45,014308	34,753097	Метод спутниковых геодезических измерений (определений)	0,25
6 105	4 977 691,99	5 241 235,67	45,014240	34,753071	Метод спутниковых геодезических измерений (определений)	0,25
6 106	4 977 681,65	5 241 236,14	45,014147	34,753078	Метод спутниковых геодезических измерений (определений)	0,25
6 107	4 977 674,09	5 241 236,47	45,014079	34,753083	Метод спутниковых геодезических измерений (определений)	0,25
6 108	4 977 670,33	5 241 235,08	45,014045	34,753066	Метод спутниковых геодезических измерений (определений)	0,25
6 109	4 977 669,36	5 241 231,61	45,014036	34,753022	Метод спутниковых геодезических измерений (определений)	0,25

(1)	(2)	(3)	(4)	(5)	(6)	(7)
6 110	4 977 672,74	5 241 226,36	45,014066	34,752955	Метод спутниковых геодезических измерений (определений)	0,25
6 111	4 977 673,02	5 241 219,74	45,014068	34,752871	Метод спутниковых геодезических измерений (определений)	0,25
6 112	4 977 670,18	5 241 214,67	45,014042	34,752807	Метод спутниковых геодезических измерений (определений)	0,25
6 113	4 977 664,77	5 241 210,45	45,013993	34,752754	Метод спутниковых геодезических измерений (определений)	0,25
6 114	4 977 658,01	5 241 208,25	45,013932	34,752727	Метод спутниковых геодезических измерений (определений)	0,25
6 115	4 977 642,57	5 241 208,25	45,013793	34,752729	Метод спутниковых геодезических измерений (определений)	0,25
6 116	4 977 619,15	5 241 203,07	45,013582	34,752666	Метод спутниковых геодезических измерений (определений)	0,25
6 117	4 977 592,67	5 241 195,90	45,013343	34,752578	Метод спутниковых геодезических измерений (определений)	0,25
6 118	4 977 576,58	5 241 192,13	45,013198	34,752532	Метод спутниковых геодезических измерений (определений)	0,25
6 119	4 977 563,05	5 241 188,45	45,013076	34,752487	Метод спутниковых геодезических измерений (определений)	0,25
6 120	4 977 551,65	5 241 183,29	45,012973	34,752423	Метод спутниковых геодезических измерений (определений)	0,25
6 121	4 977 540,40	5 241 175,07	45,012871	34,752320	Метод спутниковых геодезических измерений (определений)	0,25
6 122	4 977 532,90	5 241 169,32	45,012803	34,752248	Метод спутниковых геодезических измерений (определений)	0,25
6 123	4 977 520,82	5 241 163,80	45,012694	34,752180	Метод спутниковых геодезических измерений (определений)	0,25
6 124	4 977 505,32	5 241 158,51	45,012554	34,752114	Метод спутниковых геодезических измерений (определений)	0,25
6 125	4 977 487,49	5 241 151,56	45,012393	34,752028	Метод спутниковых геодезических измерений (определений)	0,25

(1)	(2)	(3)	(4)	(5)	(6)	(7)
6 126	4 977 473,43	5 241 145,36	45,012266	34,751951	Метод спутниковых геодезических измерений (определений)	0,25
6 127	4 977 456,17	5 241 137,80	45,012110	34,751857	Метод спутниковых геодезических измерений (определений)	0,25
6 128	4 977 445,53	5 241 134,23	45,012014	34,751813	Метод спутниковых геодезических измерений (определений)	0,25
6 129	4 977 433,45	5 241 130,18	45,011905	34,751763	Метод спутниковых геодезических измерений (определений)	0,25
6 130	4 977 417,49	5 241 125,37	45,011761	34,751704	Метод спутниковых геодезических измерений (определений)	0,25
6 131	4 977 404,42	5 241 121,22	45,011643	34,751653	Метод спутниковых геодезических измерений (определений)	0,25
6 132	4 977 390,79	5 241 116,47	45,011520	34,751594	Метод спутниковых геодезических измерений (определений)	0,25
6 133	4 977 377,40	5 241 110,02	45,011399	34,751514	Метод спутниковых геодезических измерений (определений)	0,25
6 134	4 977 366,96	5 241 108,68	45,011305	34,751498	Метод спутниковых геодезических измерений (определений)	0,25
6 135	4 977 353,15	5 241 111,30	45,011181	34,751533	Метод спутниковых геодезических измерений (определений)	0,25
6 136	4 977 341,76	5 241 117,67	45,011079	34,751615	Метод спутниковых геодезических измерений (определений)	0,25
6 137	4 977 334,11	5 241 126,34	45,011011	34,751726	Метод спутниковых геодезических измерений (определений)	0,25
6 138	4 977 329,57	5 241 137,42	45,010971	34,751867	Метод спутниковых геодезических измерений (определений)	0,25
6 139	4 977 330,70	5 241 147,37	45,010982	34,751993	Метод спутниковых геодезических измерений (определений)	0,25
6 140	4 977 336,54	5 241 153,24	45,011035	34,752067	Метод спутниковых геодезических измерений (определений)	0,25
6 141	4 977 344,52	5 241 156,01	45,011107	34,752101	Метод спутниковых геодезических измерений (определений)	0,25

(1)	(2)	(3)	(4)	(5)	(6)	(7)
6 142	4 977 349,69	5 241 161,50	45,011154	34,752170	Метод спутниковых геодезических измерений (определений)	0,25
6 143	4 977 351,82	5 241 172,17	45,011174	34,752306	Метод спутниковых геодезических измерений (определений)	0,25
6 144	4 977 349,93	5 241 184,58	45,011158	34,752463	Метод спутниковых геодезических измерений (определений)	0,25
6 145	4 977 343,81	5 241 197,69	45,011104	34,752630	Метод спутниковых геодезических измерений (определений)	0,25
6 146	4 977 337,39	5 241 204,33	45,011047	34,752715	Метод спутниковых геодезических измерений (определений)	0,25
6 147	4 977 328,47	5 241 209,47	45,010967	34,752781	Метод спутниковых геодезических измерений (определений)	0,25
6 148	4 977 314,18	5 241 215,87	45,010839	34,752864	Метод спутниковых геодезических измерений (определений)	0,25
6 149	4 977 303,78	5 241 222,64	45,010746	34,752951	Метод спутниковых геодезических измерений (определений)	0,25
6 150	4 977 294,28	5 241 229,34	45,010661	34,753037	Метод спутниковых геодезических измерений (определений)	0,25
6 151	4 977 280,83	5 241 240,48	45,010541	34,753180	Метод спутниковых геодезических измерений (определений)	0,25
6 152	4 977 273,10	5 241 248,13	45,010472	34,753278	Метод спутниковых геодезических измерений (определений)	0,25
6 153	4 977 266,88	5 241 258,26	45,010417	34,753407	Метод спутниковых геодезических измерений (определений)	0,25
6 154	4 977 261,91	5 241 267,98	45,010373	34,753531	Метод спутниковых геодезических измерений (определений)	0,25
6 155	4 977 259,52	5 241 273,72	45,010352	34,753604	Метод спутниковых геодезических измерений (определений)	0,25
6 156	4 977 255,71	5 241 277,14	45,010318	34,753648	Метод спутниковых геодезических измерений (определений)	0,25
6 157	4 977 247,36	5 241 279,28	45,010243	34,753676	Метод спутниковых геодезических измерений (определений)	0,25

(1)	(2)	(3)	(4)	(5)	(6)	(7)
6 158	4 977 238,34	5 241 280,45	45,010162	34,753692	Метод спутниковых геодезических измерений (определений)	0,25
6 159	4 977 230,65	5 241 282,50	45,010093	34,753719	Метод спутниковых геодезических измерений (определений)	0,25
6 160	4 977 223,64	5 241 282,83	45,010030	34,753724	Метод спутниковых геодезических измерений (определений)	0,25
6 161	4 977 208,80	5 241 279,16	45,009896	34,753679	Метод спутниковых геодезических измерений (определений)	0,25
6 162	4 977 199,03	5 241 277,56	45,009808	34,753660	Метод спутниковых геодезических измерений (определений)	0,25
6 163	4 977 192,45	5 241 278,55	45,009749	34,753674	Метод спутниковых геодезических измерений (определений)	0,25
6 164	4 977 185,85	5 241 284,08	45,009690	34,753744	Метод спутниковых геодезических измерений (определений)	0,25
6 165	4 977 180,92	5 241 288,74	45,009646	34,753804	Метод спутниковых геодезических измерений (определений)	0,25
6 166	4 977 177,23	5 241 289,99	45,009613	34,753820	Метод спутниковых геодезических измерений (определений)	0,25
6 167	4 977 171,03	5 241 288,74	45,009557	34,753805	Метод спутниковых геодезических измерений (определений)	0,25
6 168	4 977 163,40	5 241 283,48	45,009488	34,753739	Метод спутниковых геодезических измерений (определений)	0,25
6 169	4 977 157,69	5 241 276,56	45,009436	34,753652	Метод спутниковых геодезических измерений (определений)	0,25
6 170	4 977 151,94	5 241 273,03	45,009384	34,753608	Метод спутниковых геодезических измерений (определений)	0,25
6 171	4 977 143,49	5 241 272,56	45,009308	34,753603	Метод спутниковых геодезических измерений (определений)	0,25
6 172	4 977 131,02	5 241 276,31	45,009196	34,753652	Метод спутниковых геодезических измерений (определений)	0,25
6 173	4 977 115,85	5 241 281,93	45,009060	34,753725	Метод спутниковых геодезических измерений (определений)	0,25

(1)	(2)	(3)	(4)	(5)	(6)	(7)
6 174	4 977 105,25	5 241 285,69	45,008965	34,753774	Метод спутниковых геодезических измерений (определений)	0,25
6 175	4 977 090,89	5 241 288,57	45,008836	34,753812	Метод спутниковых геодезических измерений (определений)	0,25
6 176	4 977 074,18	5 241 292,59	45,008686	34,753865	Метод спутниковых геодезических измерений (определений)	0,25
6 177	4 977 059,72	5 241 294,81	45,008556	34,753895	Метод спутниковых геодезических измерений (определений)	0,25
6 178	4 977 048,48	5 241 294,71	45,008455	34,753895	Метод спутниковых геодезических измерений (определений)	0,25
6 179	4 977 034,40	5 241 291,99	45,008328	34,753862	Метод спутниковых геодезических измерений (определений)	0,25
6 180	4 977 017,98	5 241 289,32	45,008180	34,753830	Метод спутниковых геодезических измерений (определений)	0,25
6 181	4 977 004,30	5 241 288,93	45,008057	34,753827	Метод спутниковых геодезических измерений (определений)	0,25
6 182	4 976 987,62	5 241 290,91	45,007907	34,753854	Метод спутниковых геодезических измерений (определений)	0,25
6 183	4 976 968,89	5 241 298,23	45,007739	34,753949	Метод спутниковых геодезических измерений (определений)	0,25
6 184	4 976 949,13	5 241 306,82	45,007562	34,754060	Метод спутниковых геодезических измерений (определений)	0,25
6 185	4 976 935,83	5 241 314,82	45,007443	34,754163	Метод спутниковых геодезических измерений (определений)	0,25
6 186	4 976 925,54	5 241 322,36	45,007351	34,754260	Метод спутниковых геодезических измерений (определений)	0,25
6 187	4 976 914,11	5 241 330,85	45,007249	34,754369	Метод спутниковых геодезических измерений (определений)	0,25
6 188	4 976 901,17	5 241 337,66	45,007133	34,754457	Метод спутниковых геодезических измерений (определений)	0,25
6 189	4 976 890,21	5 241 344,60	45,007035	34,754546	Метод спутниковых геодезических измерений (определений)	0,25

(1)	(2)	(3)	(4)	(5)	(6)	(7)
6 190	4 976 884,03	5 241 352,26	45,006980	34,754644	Метод спутниковых геодезических измерений (определений)	0,25
6 191	4 976 880,25	5 241 364,03	45,006947	34,754794	Метод спутниковых геодезических измерений (определений)	0,25
6 192	4 976 880,94	5 241 374,68	45,006954	34,754929	Метод спутниковых геодезических измерений (определений)	0,25
6 193	4 976 886,06	5 241 384,92	45,007001	34,755058	Метод спутниковых геодезических измерений (определений)	0,25
6 194	4 976 891,84	5 241 396,78	45,007054	34,755208	Метод спутниковых геодезических измерений (определений)	0,25
6 195	4 976 898,42	5 241 405,69	45,007114	34,755320	Метод спутниковых геодезических измерений (определений)	0,25
6 196	4 976 906,37	5 241 411,10	45,007186	34,755388	Метод спутниковых геодезических измерений (определений)	0,25
6 197	4 976 920,45	5 241 417,48	45,007313	34,755467	Метод спутниковых геодезических измерений (определений)	0,25
6 198	4 976 930,96	5 241 421,43	45,007408	34,755516	Метод спутниковых геодезических измерений (определений)	0,25
6 199	4 976 939,25	5 241 426,17	45,007483	34,755575	Метод спутниковых геодезических измерений (определений)	0,25
6 200	4 976 943,97	5 241 432,29	45,007526	34,755652	Метод спутниковых геодезических измерений (определений)	0,25
6 201	4 976 944,02	5 241 439,13	45,007527	34,755739	Метод спутниковых геодезических измерений (определений)	0,25
6 202	4 976 939,95	5 241 446,58	45,007491	34,755834	Метод спутниковых геодезических измерений (определений)	0,25
6 203	4 976 933,57	5 241 451,80	45,007434	34,755901	Метод спутниковых геодезических измерений (определений)	0,25
6 204	4 976 923,65	5 241 455,60	45,007345	34,755950	Метод спутниковых геодезических измерений (определений)	0,25
6 205	4 976 911,84	5 241 456,74	45,007239	34,755966	Метод спутниковых геодезических измерений (определений)	0,25

(1)	(2)	(3)	(4)	(5)	(6)	(7)
6 206	4 976 900,07	5 241 456,80	45,007133	34,755968	Метод спутниковых геодезических измерений (определений)	0,25
6 207	4 976 889,52	5 241 455,66	45,007038	34,755955	Метод спутниковых геодезических измерений (определений)	0,25
6 208	4 976 876,32	5 241 453,66	45,006919	34,755931	Метод спутниковых геодезических измерений (определений)	0,25
6 209	4 976 860,68	5 241 449,17	45,006778	34,755876	Метод спутниковых геодезических измерений (определений)	0,25
6 210	4 976 845,53	5 241 442,10	45,006641	34,755788	Метод спутниковых геодезических измерений (определений)	0,25
6 211	4 976 833,01	5 241 436,68	45,006528	34,755721	Метод спутниковых геодезических измерений (определений)	0,25
6 212	4 976 823,96	5 241 429,99	45,006446	34,755637	Метод спутниковых геодезических измерений (определений)	0,25
6 213	4 976 808,56	5 241 413,04	45,006306	34,755424	Метод спутниковых геодезических измерений (определений)	0,25
6 214	4 976 796,23	5 241 400,02	45,006194	34,755260	Метод спутниковых геодезических измерений (определений)	0,25
6 215	4 976 787,42	5 241 391,02	45,006114	34,755147	Метод спутниковых геодезических измерений (определений)	0,25
6 216	4 976 776,48	5 241 382,95	45,006015	34,755046	Метод спутниковых геодезических измерений (определений)	0,25
6 217	4 976 765,28	5 241 380,71	45,005914	34,755019	Метод спутниковых геодезических измерений (определений)	0,25
6 218	4 976 754,38	5 241 382,74	45,005816	34,755046	Метод спутниковых геодезических измерений (определений)	0,25
6 219	4 976 745,45	5 241 386,38	45,005736	34,755093	Метод спутниковых геодезических измерений (определений)	0,25
6 220	4 976 737,29	5 241 392,29	45,005663	34,755169	Метод спутниковых геодезических измерений (определений)	0,25
6 221	4 976 727,45	5 241 397,80	45,005575	34,755240	Метод спутниковых геодезических измерений (определений)	0,25

(1)	(2)	(3)	(4)	(5)	(6)	(7)
6 222	4 976 720,55	5 241 399,32	45,005513	34,755260	Метод спутниковых геодезических измерений (определений)	0,25
6 223	4 976 711,67	5 241 398,44	45,005433	34,755250	Метод спутниковых геодезических измерений (определений)	0,25
6 224	4 976 705,46	5 241 395,64	45,005377	34,755215	Метод спутниковых геодезических измерений (определений)	0,25
6 225	4 976 698,83	5 241 392,96	45,005317	34,755182	Метод спутниковых геодезических измерений (определений)	0,25
6 226	4 976 689,96	5 241 390,60	45,005237	34,755153	Метод спутниковых геодезических измерений (определений)	0,25
6 227	4 976 679,20	5 241 387,72	45,005140	34,755118	Метод спутниковых геодезических измерений (определений)	0,25
6 228	4 976 668,55	5 241 384,88	45,005044	34,755083	Метод спутниковых геодезических измерений (определений)	0,25
6 229	4 976 655,93	5 241 380,75	45,004930	34,755032	Метод спутниковых геодезических измерений (определений)	0,25
6 230	4 976 648,30	5 241 376,49	45,004861	34,754979	Метод спутниковых геодезических измерений (определений)	0,25
6 231	4 976 641,58	5 241 369,64	45,004800	34,754893	Метод спутниковых геодезических измерений (определений)	0,25
6 232	4 976 635,99	5 241 360,30	45,004749	34,754775	Метод спутниковых геодезических измерений (определений)	0,25
6 233	4 976 630,28	5 241 353,56	45,004697	34,754690	Метод спутниковых геодезических измерений (определений)	0,25
6 234	4 976 618,11	5 241 347,82	45,004587	34,754619	Метод спутниковых геодезических измерений (определений)	0,25
6 235	4 976 596,53	5 241 349,61	45,004393	34,754644	Метод спутниковых геодезических измерений (определений)	0,25
6 236	4 976 509,13	5 241 317,10	45,003604	34,754242	Метод спутниковых геодезических измерений (определений)	0,25
6 237	4 976 502,86	5 241 314,73	45,003547	34,754213	Метод спутниковых геодезических измерений (определений)	0,25

(1)	(2)	(3)	(4)	(5)	(6)	(7)
6 238	4 976 503,12	5 241 311,53	45,003550	34,754172	Метод спутниковых геодезических измерений (определений)	0,25
6 239	4 976 504,06	5 241 301,63	45,003557	34,754047	Метод спутниковых геодезических измерений (определений)	0,25
6 240	4 976 503,86	5 241 292,68	45,003555	34,753933	Метод спутниковых геодезических измерений (определений)	0,25
6 241	4 976 503,25	5 241 287,29	45,003549	34,753865	Метод спутниковых геодезических измерений (определений)	0,25
6 242	4 976 501,01	5 241 285,97	45,003528	34,753848	Метод спутниковых геодезических измерений (определений)	0,25
6 243	4 976 498,47	5 241 283,83	45,003505	34,753822	Метод спутниковых геодезических измерений (определений)	0,25
6 244	4 976 492,37	5 241 281,80	45,003450	34,753797	Метод спутниковых геодезических измерений (определений)	0,25
6 245	4 976 485,05	5 241 282,00	45,003384	34,753800	Метод спутниковых геодезических измерений (определений)	0,25
6 246	4 976 477,42	5 241 285,97	45,003316	34,753851	Метод спутниковых геодезических измерений (определений)	0,25
6 247	4 976 468,98	5 241 290,44	45,003241	34,753909	Метод спутниковых геодезических измерений (определений)	0,25
6 248	4 976 459,18	5 241 293,11	45,003153	34,753944	Метод спутниковых геодезических измерений (определений)	0,25
6 249	4 976 442,27	5 241 293,11	45,003000	34,753946	Метод спутниковых геодезических измерений (определений)	0,25
6 250	4 976 417,27	5 241 293,37	45,002776	34,753952	Метод спутниковых геодезических измерений (определений)	0,25
6 251	4 976 395,15	5 241 291,55	45,002576	34,753931	Метод спутниковых геодезических измерений (определений)	0,25
6 252	4 976 380,31	5 241 287,38	45,002443	34,753880	Метод спутниковых геодезических измерений (определений)	0,25
6 253	4 976 362,61	5 241 281,66	45,002283	34,753810	Метод спутниковых геодезических измерений (определений)	0,25

(1)	(2)	(3)	(4)	(5)	(6)	(7)
6 254	4 976 347,52	5 241 275,41	45,002146	34,753732	Метод спутниковых геодезических измерений (определений)	0,25
6 255	4 976 331,90	5 241 271,24	45,002006	34,753681	Метод спутниковых геодезических измерений (определений)	0,25
6 256	4 976 321,49	5 241 270,98	45,001912	34,753679	Метод спутниковых геодезических измерений (определений)	0,25
6 257	4 976 313,42	5 241 271,76	45,001839	34,753690	Метод спутниковых геодезических измерений (определений)	0,25
6 258	4 976 301,19	5 241 275,67	45,001730	34,753741	Метод спутниковых геодезических измерений (определений)	0,25
6 259	4 976 288,69	5 241 278,27	45,001617	34,753776	Метод спутниковых геодезических измерений (определений)	0,25
6 260	4 976 279,58	5 241 279,83	45,001536	34,753796	Метод спутниковых геодезических измерений (определений)	0,25
6 261	4 976 269,69	5 241 281,14	45,001447	34,753814	Метод спутниковых геодезических измерений (определений)	0,25
6 262	4 976 260,84	5 241 281,39	45,001367	34,753818	Метод спутниковых геодезических измерений (определений)	0,25
6 263	4 976 251,48	5 241 276,19	45,001282	34,753753	Метод спутниковых геодезических измерений (определений)	0,25
6 264	4 976 241,06	5 241 268,12	45,001188	34,753652	Метод спутниковых геодезических измерений (определений)	0,25
6 265	4 976 228,82	5 241 255,36	45,001077	34,753492	Метод спутниковых геодезических измерений (определений)	0,25
6 266	4 976 213,47	5 241 242,87	45,000938	34,753335	Метод спутниковых геодезических измерений (определений)	0,25
6 267	4 976 199,42	5 241 234,28	45,000811	34,753228	Метод спутниковых геодезических измерений (определений)	0,25
6 268	4 976 170,78	5 241 217,62	45,000551	34,753020	Метод спутниковых геодезических измерений (определений)	0,25
6 269	4 976 152,83	5 241 209,81	45,000389	34,752923	Метод спутниковых геодезических измерений (определений)	0,25

(1)	(2)	(3)	(4)	(5)	(6)	(7)
6 270	4 976 124,19	5 241 198,88	45,000131	34,752788	Метод спутниковых геодезических измерений (определений)	0,25
6 271	4 976 106,77	5 241 187,79	44,999973	34,752649	Метод спутниковых геодезических измерений (определений)	0,25
6 272	4 976 095,78	5 241 177,31	44,999873	34,752518	Метод спутниковых геодезических измерений (определений)	0,25
6 273	4 976 087,15	5 241 164,42	44,999795	34,752355	Метод спутниковых геодезических измерений (определений)	0,25
6 274	4 976 084,23	5 241 151,61	44,999767	34,752193	Метод спутниковых геодезических измерений (определений)	0,25
6 275	4 976 081,23	5 241 136,69	44,999739	34,752004	Метод спутниковых геодезических измерений (определений)	0,25
6 276	4 976 079,49	5 241 127,39	44,999723	34,751887	Метод спутниковых геодезических измерений (определений)	0,25
6 277	4 976 081,24	5 241 113,06	44,999737	34,751705	Метод спутниковых геодезических измерений (определений)	0,25
6 278	4 976 085,93	5 241 103,59	44,999779	34,751584	Метод спутниковых геодезических измерений (определений)	0,25
6 279	4 976 089,18	5 241 097,32	44,999807	34,751504	Метод спутниковых геодезических измерений (определений)	0,25
6 280	4 976 095,38	5 241 081,29	44,999862	34,751300	Метод спутниковых геодезических измерений (определений)	0,25
6 281	4 976 097,97	5 241 075,58	44,999885	34,751227	Метод спутниковых геодезических измерений (определений)	0,25
6 282	4 976 099,33	5 241 070,48	44,999896	34,751162	Метод спутниковых геодезических измерений (определений)	0,25
6 283	4 976 099,84	5 241 066,36	44,999901	34,751110	Метод спутниковых геодезических измерений (определений)	0,25
6 284	4 976 099,13	5 241 064,55	44,999894	34,751087	Метод спутниковых геодезических измерений (определений)	0,25
6 285	4 976 097,77	5 241 063,14	44,999882	34,751070	Метод спутниковых геодезических измерений (определений)	0,25

(1)	(2)	(3)	(4)	(5)	(6)	(7)
6 286	4 976 095,33	5 241 063,33	44,999860	34,751072	Метод спутниковых геодезических измерений (определений)	0,25
6 287	4 976 092,10	5 241 065,35	44,999831	34,751098	Метод спутниковых геодезических измерений (определений)	0,25
6 288	4 976 085,15	5 241 069,09	44,999769	34,751146	Метод спутниковых геодезических измерений (определений)	0,25
6 289	4 976 080,62	5 241 073,70	44,999728	34,751205	Метод спутниковых геодезических измерений (определений)	0,25
6 290	4 976 074,38	5 241 078,01	44,999673	34,751261	Метод спутниковых геодезических измерений (определений)	0,25
6 291	4 976 069,32	5 241 081,23	44,999627	34,751302	Метод спутниковых геодезических измерений (определений)	0,25
6 292	4 976 063,88	5 241 084,93	44,999579	34,751350	Метод спутниковых геодезических измерений (определений)	0,25
6 293	4 976 056,02	5 241 087,96	44,999508	34,751389	Метод спутниковых геодезических измерений (определений)	0,25
6 294	4 976 037,38	5 241 096,19	44,999341	34,751496	Метод спутниковых геодезических измерений (определений)	0,25
6 295	4 976 004,19	5 241 100,76	44,999043	34,751558	Метод спутниковых геодезических измерений (определений)	0,25
6 296	4 975 972,18	5 241 105,43	44,998755	34,751621	Метод спутниковых геодезических измерений (определений)	0,25
6 297	4 975 941,73	5 241 108,04	44,998481	34,751657	Метод спутниковых геодезических измерений (определений)	0,25
6 298	4 975 920,91	5 241 113,77	44,998295	34,751732	Метод спутниковых геодезических измерений (определений)	0,25
6 299	4 975 900,86	5 241 121,06	44,998115	34,751827	Метод спутниковых геодезических измерений (определений)	0,25
6 300	4 975 886,81	5 241 126,26	44,997989	34,751895	Метод спутниковых геодезических измерений (определений)	0,25
6 301	4 975 875,36	5 241 137,19	44,997887	34,752035	Метод спутниковых геодезических измерений (определений)	0,25

(1)	(2)	(3)	(4)	(5)	(6)	(7)
6 302	4 975 866,76	5 241 140,58	44,997810	34,752079	Метод спутниковых геодезических измерений (определений)	0,25
6 303	4 975 843,08	5 241 143,96	44,997597	34,752124	Метод спутниковых геодезических измерений (определений)	0,25
6 304	4 975 829,29	5 241 146,05	44,997473	34,752152	Метод спутниковых геодезических измерений (определений)	0,25
6 305	4 975 819,91	5 241 142,92	44,997388	34,752114	Метод спутниковых геодезических измерений (определений)	0,25
6 306	4 975 810,02	5 241 136,67	44,997299	34,752036	Метод спутниковых геодезических измерений (определений)	0,25
6 307	4 975 801,95	5 241 135,89	44,997226	34,752027	Метод спутниковых геодезических измерений (определений)	0,25
6 308	4 975 795,70	5 241 132,51	44,997170	34,751985	Метод спутниковых геодезических измерений (определений)	0,25
6 309	4 975 791,02	5 241 129,90	44,997127	34,751952	Метод спутниковых геодезических измерений (определений)	0,25
6 310	4 975 783,47	5 241 128,34	44,997059	34,751933	Метод спутниковых геодезических измерений (определений)	0,25
6 311	4 975 764,73	5 241 128,61	44,996891	34,751939	Метод спутниковых геодезических измерений (определений)	0,25
6 312	4 975 744,43	5 241 128,34	44,996708	34,751938	Метод спутниковых геодезических измерений (определений)	0,25
6 313	4 975 728,81	5 241 128,61	44,996567	34,751943	Метод спутниковых геодезических измерений (определений)	0,25
6 314	4 975 716,83	5 241 131,20	44,996460	34,751977	Метод спутниковых геодезических измерений (определений)	0,25
6 315	4 975 705,91	5 241 135,63	44,996362	34,752035	Метод спутниковых геодезических измерений (определений)	0,25
6 316	4 975 693,98	5 241 139,15	44,996255	34,752081	Метод спутниковых геодезических измерений (определений)	0,25
6 317	4 975 682,35	5 241 139,21	44,996150	34,752083	Метод спутниковых геодезических измерений (определений)	0,25

(1)	(2)	(3)	(4)	(5)	(6)	(7)
6 318	4 975 668,16	5 241 141,36	44,996023	34,752112	Метод спутниковых геодезических измерений (определений)	0,25
6 319	4 975 643,70	5 241 137,19	44,995802	34,752062	Метод спутниковых геодезических измерений (определений)	0,25
6 320	4 975 630,34	5 241 132,74	44,995682	34,752007	Метод спутниковых геодезических измерений (определений)	0,25
6 321	4 975 617,81	5 241 135,24	44,995569	34,752040	Метод спутниковых геодезических измерений (определений)	0,25
6 322	4 975 610,44	5 241 144,39	44,995504	34,752157	Метод спутниковых геодезических измерений (определений)	0,25
6 323	4 975 602,05	5 241 153,54	44,995429	34,752274	Метод спутниковых геодезических измерений (определений)	0,25
6 324	4 975 584,25	5 241 163,45	44,995270	34,752402	Метод спутниковых геодезических измерений (определений)	0,25
6 325	4 975 581,46	5 241 174,13	44,995245	34,752538	Метод спутниковых геодезических измерений (определений)	0,25
6 326	4 975 571,29	5 241 179,46	44,995154	34,752606	Метод спутниковых геодезических измерений (определений)	0,25
6 327	4 975 553,00	5 241 178,19	44,994990	34,752592	Метод спутниковых геодезических измерений (определений)	0,25
6 328	4 975 536,47	5 241 176,41	44,994841	34,752572	Метод спутниковых геодезических измерений (определений)	0,25
6 329	4 975 525,54	5 241 176,16	44,994742	34,752570	Метод спутниковых геодезических измерений (определений)	0,25
6 330	4 975 519,44	5 241 182,52	44,994688	34,752651	Метод спутниковых геодезических измерений (определений)	0,25
6 331	4 975 519,44	5 241 185,82	44,994688	34,752693	Метод спутниковых геодезических измерений (определений)	0,25
6 332	4 975 529,61	5 241 189,63	44,994780	34,752740	Метод спутниковых геодезических измерений (определений)	0,25
6 333	4 975 544,36	5 241 191,66	44,994913	34,752764	Метод спутниковых геодезических измерений (определений)	0,25

(1)	(2)	(3)	(4)	(5)	(6)	(7)
6 334	4 975 554,77	5 241 191,92	44,995007	34,752766	Метод спутниковых геодезических измерений (определений)	0,25
6 335	4 975 565,19	5 241 194,20	44,995101	34,752794	Метод спутниковых геодезических измерений (определений)	0,25
6 336	4 975 574,09	5 241 197,51	44,995181	34,752835	Метод спутниковых геодезических измерений (определений)	0,25
6 337	4 975 580,44	5 241 199,80	44,995238	34,752863	Метод спутниковых геодезических измерений (определений)	0,25
6 338	4 975 581,97	5 241 205,39	44,995253	34,752934	Метод спутниковых геодезических измерений (определений)	0,25
6 339	4 975 579,17	5 241 209,71	44,995228	34,752989	Метод спутниковых геодезических измерений (определений)	0,25
6 340	4 975 576,49	5 241 209,24	44,995204	34,752983	Метод спутниковых геодезических измерений (определений)	0,25
6 341	4 975 570,55	5 241 207,99	44,995150	34,752968	Метод спутниковых геодезических измерений (определений)	0,25
6 342	4 975 558,32	5 241 206,69	44,995040	34,752953	Метод спутниковых геодезических измерений (определений)	0,25
6 343	4 975 553,12	5 241 206,43	44,994993	34,752950	Метод спутниковых геодезических измерений (определений)	0,25
6 344	4 975 549,99	5 241 207,47	44,994965	34,752964	Метод спутниковых геодезических измерений (определений)	0,25
6 345	4 975 547,39	5 241 210,60	44,994942	34,753004	Метод спутниковых геодезических измерений (определений)	0,25
6 346	4 975 547,39	5 241 217,62	44,994942	34,753093	Метод спутниковых геодезических измерений (определений)	0,25
6 347	4 975 542,97	5 241 224,65	44,994903	34,753183	Метод спутниковых геодезических измерений (определений)	0,25
6 348	4 975 530,99	5 241 238,97	44,994797	34,753366	Метод спутниковых геодезических измерений (определений)	0,25
6 349	4 975 519,54	5 241 247,30	44,994694	34,753473	Метод спутниковых геодезических измерений (определений)	0,25

(1)	(2)	(3)	(4)	(5)	(6)	(7)
6 350	4 975 510,69	5 241 252,24	44,994615	34,753536	Метод спутниковых геодезических измерений (определений)	0,25
6 351	4 975 506,13	5 241 254,33	44,994574	34,753563	Метод спутниковых геодезических измерений (определений)	0,25
6 352	4 975 500,67	5 241 255,10	44,994525	34,753574	Метод спутниковых геодезических измерений (определений)	0,25
6 353	4 975 494,54	5 241 252,11	44,994470	34,753536	Метод спутниковых геодезических измерений (определений)	0,25
6 354	4 975 488,82	5 241 246,65	44,994418	34,753468	Метод спутниковых геодезических измерений (определений)	0,25
6 355	4 975 484,92	5 241 238,58	44,994382	34,753366	Метод спутниковых геодезических измерений (определений)	0,25
6 356	4 975 479,84	5 241 229,34	44,994336	34,753249	Метод спутниковых геодезических измерений (определений)	0,25
6 357	4 975 469,56	5 241 210,20	44,994242	34,753008	Метод спутниковых геодезических измерений (определений)	0,25
6 358	4 975 462,15	5 241 200,96	44,994174	34,752892	Метод спутниковых геодезических измерений (определений)	0,25
6 359	4 975 443,14	5 241 179,49	44,994001	34,752622	Метод спутниковых геодезических измерений (определений)	0,25
6 360	4 975 438,43	5 241 174,88	44,993959	34,752564	Метод спутниковых геодезических измерений (определений)	0,25
6 361	4 975 434,10	5 241 168,80	44,993919	34,752487	Метод спутниковых геодезических измерений (определений)	0,25
6 362	4 975 427,72	5 241 161,64	44,993861	34,752397	Метод спутниковых геодезических измерений (определений)	0,25
6 363	4 975 422,88	5 241 156,41	44,993817	34,752331	Метод спутниковых геодезических измерений (определений)	0,25
6 364	4 975 416,82	5 241 149,65	44,993762	34,752246	Метод спутниковых геодезических измерений (определений)	0,25
6 365	4 975 413,43	5 241 143,63	44,993731	34,752170	Метод спутниковых геодезических измерений (определений)	0,25

(1)	(2)	(3)	(4)	(5)	(6)	(7)
6 366	4 975 411,73	5 241 135,72	44,993715	34,752070	Метод спутниковых геодезических измерений (определений)	0,25
6 367	4 975 408,45	5 241 129,61	44,993685	34,751993	Метод спутниковых геодезических измерений (определений)	0,25
6 368	4 975 402,18	5 241 123,16	44,993628	34,751912	Метод спутниковых геодезических измерений (определений)	0,25
6 369	4 975 391,47	5 241 115,34	44,993531	34,751814	Метод спутниковых геодезических измерений (определений)	0,25
6 370	4 975 378,53	5 241 108,35	44,993414	34,751727	Метод спутниковых геодезических измерений (определений)	0,25
6 371	4 975 366,35	5 241 103,10	44,993304	34,751662	Метод спутниковых геодезических измерений (определений)	0,25
6 372	4 975 359,28	5 241 098,55	44,993240	34,751605	Метод спутниковых геодезических измерений (определений)	0,25
6 373	4 975 350,87	5 241 094,22	44,993164	34,751551	Метод спутниковых геодезических измерений (определений)	0,25
6 374	4 975 339,70	5 241 089,23	44,993063	34,751489	Метод спутниковых геодезических измерений (определений)	0,25
6 375	4 975 329,07	5 241 085,89	44,992967	34,751448	Метод спутниковых геодезических измерений (определений)	0,25
6 376	4 975 319,74	5 241 083,05	44,992883	34,751413	Метод спутниковых геодезических измерений (определений)	0,25
6 377	4 975 307,88	5 241 079,85	44,992776	34,751374	Метод спутниковых геодезических измерений (определений)	0,25
6 378	4 975 301,90	5 241 078,38	44,992722	34,751356	Метод спутниковых геодезических измерений (определений)	0,25
6 379	4 975 300,36	5 241 077,34	44,992708	34,751343	Метод спутниковых геодезических измерений (определений)	0,25
6 380	4 975 298,82	5 241 074,43	44,992694	34,751306	Метод спутниковых геодезических измерений (определений)	0,25
6 381	4 975 295,55	5 241 067,92	44,992664	34,751224	Метод спутниковых геодезических измерений (определений)	0,25

(1)	(2)	(3)	(4)	(5)	(6)	(7)
6 382	4 975 294,61	5 241 061,67	44,992655	34,751145	Метод спутниковых геодезических измерений (определений)	0,25
6 383	4 975 294,90	5 241 054,12	44,992657	34,751049	Метод спутниковых геодезических измерений (определений)	0,25
6 384	4 975 296,51	5 241 048,91	44,992671	34,750983	Метод спутниковых геодезических измерений (определений)	0,25
6 385	4 975 300,09	5 241 045,71	44,992703	34,750942	Метод спутниковых геодезических измерений (определений)	0,25
6 386	4 975 304,79	5 241 042,38	44,992745	34,750899	Метод спутниковых геодезических измерений (определений)	0,25
6 387	4 975 310,17	5 241 037,29	44,992793	34,750834	Метод спутниковых геодезических измерений (определений)	0,25
6 388	4 975 312,68	5 241 030,60	44,992815	34,750749	Метод спутниковых геодезических измерений (определений)	0,25
6 389	4 975 312,18	5 241 023,50	44,992810	34,750659	Метод спутниковых геодезических измерений (определений)	0,25
6 390	4 975 307,37	5 241 014,72	44,992766	34,750548	Метод спутниковых геодезических измерений (определений)	0,25
6 391	4 975 301,54	5 241 008,67	44,992713	34,750472	Метод спутниковых геодезических измерений (определений)	0,25
6 392	4 975 291,28	5 241 000,77	44,992620	34,750373	Метод спутниковых геодезических измерений (определений)	0,25
6 393	4 975 284,65	5 240 996,85	44,992560	34,750324	Метод спутниковых геодезических измерений (определений)	0,25
6 394	4 975 278,77	5 240 994,41	44,992507	34,750294	Метод спутниковых геодезических измерений (определений)	0,25
6 395	4 975 271,56	5 240 993,40	44,992442	34,750282	Метод спутниковых геодезических измерений (определений)	0,25
6 396	4 975 265,03	5 240 991,53	44,992383	34,750259	Метод спутниковых геодезических измерений (определений)	0,25
6 397	4 975 259,84	5 240 986,83	44,992336	34,750200	Метод спутниковых геодезических измерений (определений)	0,25

(1)	(2)	(3)	(4)	(5)	(6)	(7)
6 398	4 975 250,01	5 240 981,85	44,992247	34,750138	Метод спутниковых геодезических измерений (определений)	0,25
6 399	4 975 240,05	5 240 977,50	44,992157	34,750084	Метод спутниковых геодезических измерений (определений)	0,25
6 400	4 975 227,93	5 240 975,43	44,992048	34,750059	Метод спутниковых геодезических измерений (определений)	0,25
6 401	4 975 216,19	5 240 972,79	44,991942	34,750027	Метод спутниковых геодезических измерений (определений)	0,25
6 402	4 975 207,74	5 240 972,46	44,991866	34,750024	Метод спутниковых геодезических измерений (определений)	0,25
6 403	4 975 200,50	5 240 975,00	44,991801	34,750057	Метод спутниковых геодезических измерений (определений)	0,25
6 404	4 975 192,31	5 240 982,82	44,991728	34,750157	Метод спутниковых геодезических измерений (определений)	0,25
6 405	4 975 184,62	5 240 995,61	44,991660	34,750320	Метод спутниковых геодезических измерений (определений)	0,25
6 406	4 975 177,55	5 241 003,98	44,991597	34,750427	Метод спутниковых геодезических измерений (определений)	0,25
6 407	4 975 171,51	5 241 008,27	44,991543	34,750482	Метод спутниковых геодезических измерений (определений)	0,25
6 408	4 975 164,17	5 241 008,82	44,991477	34,750490	Метод спутниковых геодезических измерений (определений)	0,25
6 409	4 975 157,76	5 241 005,53	44,991419	34,750449	Метод спутниковых геодезических измерений (определений)	0,25
6 410	4 975 151,58	5 241 000,19	44,991363	34,750382	Метод спутниковых геодезических измерений (определений)	0,25
6 411	4 975 144,77	5 240 991,52	44,991301	34,750273	Метод спутниковых геодезических измерений (определений)	0,25
6 412	4 975 137,27	5 240 984,75	44,991233	34,750188	Метод спутниковых геодезических измерений (определений)	0,25
6 413	4 975 130,01	5 240 977,10	44,991167	34,750092	Метод спутниковых геодезических измерений (определений)	0,25

(1)	(2)	(3)	(4)	(5)	(6)	(7)
6 414	4 975 125,64	5 240 968,31	44,991127	34,749981	Метод спутниковых геодезических измерений (определений)	0,25
6 415	4 975 121,27	5 240 961,18	44,991087	34,749891	Метод спутниковых геодезических измерений (определений)	0,25
6 416	4 975 115,96	5 240 957,98	44,991039	34,749851	Метод спутниковых геодезических измерений (определений)	0,25
6 417	4 975 108,62	5 240 958,62	44,990973	34,749860	Метод спутниковых геодезических измерений (определений)	0,25
6 418	4 975 102,46	5 240 964,07	44,990918	34,749930	Метод спутниковых геодезических измерений (определений)	0,25
6 419	4 975 093,62	5 240 971,09	44,990839	34,750020	Метод спутниковых геодезических измерений (определений)	0,25
6 420	4 975 086,80	5 240 974,26	44,990778	34,750061	Метод спутниковых геодезических измерений (определений)	0,25
6 421	4 975 078,68	5 240 974,35	44,990705	34,750063	Метод спутниковых геодезических измерений (определений)	0,25
6 422	4 975 071,83	5 240 971,05	44,990643	34,750022	Метод спутниковых геодезических измерений (определений)	0,25
6 423	4 975 062,65	5 240 965,77	44,990560	34,749956	Метод спутниковых геодезических измерений (определений)	0,25
6 424	4 975 054,83	5 240 958,98	44,990489	34,749871	Метод спутниковых геодезических измерений (определений)	0,25
6 425	4 975 048,40	5 240 957,35	44,990431	34,749851	Метод спутниковых геодезических измерений (определений)	0,25
6 426	4 975 046,73	5 240 957,57	44,990416	34,749854	Метод спутниковых геодезических измерений (определений)	0,25
6 427	4 975 042,58	5 240 960,77	44,990379	34,749895	Метод спутниковых геодезических измерений (определений)	0,25
6 428	4 975 041,51	5 240 968,03	44,990370	34,749987	Метод спутниковых геодезических измерений (определений)	0,25
6 429	4 975 044,88	5 240 975,69	44,990401	34,750084	Метод спутниковых геодезических измерений (определений)	0,25

(1)	(2)	(3)	(4)	(5)	(6)	(7)
6 430	4 975 050,29	5 240 981,27	44,990450	34,750154	Метод спутниковых геодезических измерений (определений)	0,25
6 431	4 975 051,66	5 240 988,30	44,990463	34,750243	Метод спутниковых геодезических измерений (определений)	0,25
6 432	4 975 050,37	5 240 996,81	44,990452	34,750351	Метод спутниковых геодезических измерений (определений)	0,25
6 433	4 975 046,16	5 241 005,68	44,990415	34,750464	Метод спутниковых геодезических измерений (определений)	0,25
6 434	4 975 037,08	5 241 015,05	44,990334	34,750584	Метод спутниковых геодезических измерений (определений)	0,25
6 435	4 975 028,47	5 241 019,46	44,990257	34,750641	Метод спутниковых геодезических измерений (определений)	0,25
6 436	4 975 018,34	5 241 022,29	44,990166	34,750678	Метод спутниковых геодезических измерений (определений)	0,25
6 437	4 975 005,12	5 241 021,94	44,990047	34,750675	Метод спутниковых геодезических измерений (определений)	0,25
6 438	4 974 996,34	5 241 020,44	44,989968	34,750657	Метод спутниковых геодезических измерений (определений)	0,25
6 439	4 974 988,04	5 241 017,61	44,989893	34,750622	Метод спутниковых геодезических измерений (определений)	0,25
6 440	4 974 981,16	5 241 016,04	44,989831	34,750603	Метод спутниковых геодезических измерений (определений)	0,25
6 441	4 974 971,28	5 241 015,70	44,989742	34,750600	Метод спутниковых геодезических измерений (определений)	0,25
6 442	4 974 960,62	5 241 014,74	44,989646	34,750589	Метод спутниковых геодезических измерений (определений)	0,25
6 443	4 974 952,08	5 241 012,23	44,989569	34,750558	Метод спутниковых геодезических измерений (определений)	0,25
6 444	4 974 944,79	5 241 007,28	44,989503	34,750496	Метод спутниковых геодезических измерений (определений)	0,25
6 445	4 974 939,84	5 241 002,00	44,989458	34,750430	Метод спутниковых геодезических измерений (определений)	0,25

(1)	(2)	(3)	(4)	(5)	(6)	(7)
6 446	4 974 930,55	5 240 996,63	44,989374	34,750363	Метод спутниковых геодезических измерений (определений)	0,25
6 447	4 974 922,02	5 240 994,34	44,989297	34,750335	Метод спутниковых геодезических измерений (определений)	0,25
6 448	4 974 912,37	5 240 992,61	44,989210	34,750314	Метод спутниковых геодезических измерений (определений)	0,25
6 449	4 974 906,85	5 240 989,23	44,989160	34,750272	Метод спутниковых геодезических измерений (определений)	0,25
6 450	4 974 904,77	5 240 983,63	44,989141	34,750201	Метод спутниковых геодезических измерений (определений)	0,25
6 451	4 974 902,98	5 240 974,30	44,989124	34,750083	Метод спутниковых геодезических измерений (определений)	0,25
6 452	4 974 902,70	5 240 967,36	44,989121	34,749995	Метод спутниковых геодезических измерений (определений)	0,25
6 453	4 974 899,52	5 240 962,45	44,989092	34,749933	Метод спутниковых геодезических измерений (определений)	0,25
6 454	4 974 893,65	5 240 960,89	44,989039	34,749914	Метод спутниковых геодезических измерений (определений)	0,25
6 455	4 974 886,61	5 240 964,86	44,988976	34,749965	Метод спутниковых геодезических измерений (определений)	0,25
6 456	4 974 878,93	5 240 966,43	44,988907	34,749986	Метод спутниковых геодезических измерений (определений)	0,25
6 457	4 974 872,58	5 240 967,88	44,988850	34,750005	Метод спутниковых геодезических измерений (определений)	0,25
6 458	4 974 863,66	5 240 971,66	44,988770	34,750054	Метод спутниковых геодезических измерений (определений)	0,25
6 459	4 974 852,59	5 240 977,94	44,988671	34,750135	Метод спутниковых геодезических измерений (определений)	0,25
6 460	4 974 842,67	5 240 981,23	44,988582	34,750178	Метод спутниковых геодезических измерений (определений)	0,25
6 461	4 974 832,53	5 240 984,06	44,988491	34,750215	Метод спутниковых геодезических измерений (определений)	0,25

(1)	(2)	(3)	(4)	(5)	(6)	(7)
6 462	4 974 822,72	5 240 987,29	44,988403	34,750257	Метод спутниковых геодезических измерений (определений)	0,25
6 463	4 974 815,72	5 240 987,06	44,988340	34,750255	Метод спутниковых геодезических измерений (определений)	0,25
6 464	4 974 810,52	5 240 983,68	44,988293	34,750213	Метод спутниковых геодезических измерений (определений)	0,25
6 465	4 974 805,47	5 240 977,11	44,988247	34,750130	Метод спутниковых геодезических измерений (определений)	0,25
6 466	4 974 801,85	5 240 971,80	44,988214	34,750063	Метод спутниковых геодезических измерений (определений)	0,25
6 467	4 974 797,54	5 240 969,63	44,988175	34,750036	Метод спутниковых геодезических измерений (определений)	0,25
6 468	4 974 791,00	5 240 968,60	44,988116	34,750024	Метод спутниковых геодезических измерений (определений)	0,25
6 469	4 974 784,57	5 240 966,75	44,988058	34,750001	Метод спутниковых геодезических измерений (определений)	0,25
6 470	4 974 779,33	5 240 969,15	44,988011	34,750032	Метод спутниковых геодезических измерений (определений)	0,25
6 471	4 974 774,60	5 240 975,09	44,987969	34,750108	Метод спутниковых геодезических измерений (определений)	0,25
6 472	4 974 773,77	5 240 980,14	44,987962	34,750172	Метод спутниковых геодезических измерений (определений)	0,25
6 473	4 974 774,48	5 240 987,87	44,987969	34,750270	Метод спутниковых геодезических измерений (определений)	0,25
6 474	4 974 776,86	5 240 995,61	44,987991	34,750368	Метод спутниковых геодезических измерений (определений)	0,25
6 475	4 974 776,15	5 241 000,09	44,987985	34,750425	Метод спутниковых геодезических измерений (определений)	0,25
6 476	4 974 769,54	5 241 004,86	44,987926	34,750486	Метод спутниковых геодезических измерений (определений)	0,25
6 477	4 974 759,48	5 241 010,98	44,987836	34,750565	Метод спутниковых геодезических измерений (определений)	0,25

(1)	(2)	(3)	(4)	(5)	(6)	(7)
6 478	4 974 748,67	5 241 015,23	44,987739	34,750620	Метод спутниковых геодезических измерений (определений)	0,25
6 479	4 974 739,09	5 241 016,79	44,987653	34,750641	Метод спутниковых геодезических измерений (определений)	0,25
6 480	4 974 725,76	5 241 017,32	44,987533	34,750649	Метод спутниковых геодезических измерений (определений)	0,25
6 481	4 974 715,86	5 241 017,22	44,987444	34,750649	Метод спутниковых геодезических измерений (определений)	0,25
6 482	4 974 706,66	5 241 014,44	44,987361	34,750615	Метод спутниковых геодезических измерений (определений)	0,25
6 483	4 974 700,80	5 241 011,32	44,987308	34,750576	Метод спутниковых геодезических измерений (определений)	0,25
6 484	4 974 695,47	5 241 010,70	44,987260	34,750569	Метод спутниковых геодезических измерений (определений)	0,25
6 485	4 974 688,56	5 241 013,25	44,987198	34,750602	Метод спутниковых геодезических измерений (определений)	0,25
6 486	4 974 682,53	5 241 016,35	44,987144	34,750642	Метод спутниковых геодезических измерений (определений)	0,25
6 487	4 974 672,27	5 241 020,43	44,987052	34,750695	Метод спутниковых геодезических измерений (определений)	0,25
6 488	4 974 665,24	5 241 022,49	44,986989	34,750722	Метод спутниковых геодезических измерений (определений)	0,25
6 489	4 974 659,57	5 241 022,75	44,986938	34,750726	Метод спутниковых геодезических измерений (определений)	0,25
6 490	4 974 656,49	5 241 019,82	44,986910	34,750689	Метод спутниковых геодезических измерений (определений)	0,25
6 491	4 974 655,97	5 241 015,48	44,986905	34,750634	Метод спутниковых геодезических измерений (определений)	0,25
6 492	4 974 660,47	5 241 009,35	44,986945	34,750556	Метод спутниковых геодезических измерений (определений)	0,25
6 493	4 974 668,63	5 241 004,46	44,987018	34,750493	Метод спутниковых геодезических измерений (определений)	0,25

(1)	(2)	(3)	(4)	(5)	(6)	(7)
6 494	4 974 673,90	5 240 999,94	44,987065	34,750435	Метод спутниковых геодезических измерений (определений)	0,25
6 495	4 974 675,19	5 240 992,86	44,987076	34,750345	Метод спутниковых геодезических измерений (определений)	0,25
6 496	4 974 673,35	5 240 987,16	44,987059	34,750273	Метод спутниковых геодезических измерений (определений)	0,25
6 497	4 974 666,62	5 240 981,33	44,986998	34,750200	Метод спутниковых геодезических измерений (определений)	0,25
6 498	4 974 658,53	5 240 979,07	44,986925	34,750172	Метод спутниковых геодезических измерений (определений)	0,25
6 499	4 974 653,52	5 240 979,34	44,986880	34,750176	Метод спутниковых геодезических измерений (определений)	0,25
6 500	4 974 650,76	5 240 977,24	44,986855	34,750150	Метод спутниковых геодезических измерений (определений)	0,25
6 501	4 974 650,48	5 240 972,27	44,986852	34,750087	Метод спутниковых геодезических измерений (определений)	0,25
6 502	4 974 651,86	5 240 966,69	44,986864	34,750016	Метод спутниковых геодезических измерений (определений)	0,25
6 503	4 974 654,36	5 240 961,34	44,986886	34,749948	Метод спутниковых геодезических измерений (определений)	0,25
6 504	4 974 654,86	5 240 955,27	44,986890	34,749871	Метод спутниковых геодезических измерений (определений)	0,25
6 505	4 974 651,90	5 240 950,27	44,986863	34,749808	Метод спутниковых геодезических измерений (определений)	0,25
6 506	4 974 645,61	5 240 946,75	44,986806	34,749764	Метод спутниковых геодезических измерений (определений)	0,25
6 507	4 974 639,52	5 240 943,94	44,986751	34,749729	Метод спутниковых геодезических измерений (определений)	0,25
6 508	4 974 634,00	5 240 939,32	44,986701	34,749671	Метод спутниковых геодезических измерений (определений)	0,25
6 509	4 974 628,16	5 240 934,43	44,986648	34,749610	Метод спутниковых геодезических измерений (определений)	0,25

(1)	(2)	(3)	(4)	(5)	(6)	(7)
6 510	4 974 619,30	5 240 931,37	44,986568	34,749572	Метод спутниковых геодезических измерений (определений)	0,25
6 511	4 974 609,85	5 240 931,20	44,986483	34,749571	Метод спутниковых геодезических измерений (определений)	0,25
6 512	4 974 600,60	5 240 933,73	44,986400	34,749604	Метод спутниковых геодезических измерений (определений)	0,25
6 513	4 974 591,69	5 240 935,78	44,986320	34,749631	Метод спутниковых геодезических измерений (определений)	0,25
6 514	4 974 579,67	5 240 938,19	44,986212	34,749663	Метод спутниковых геодезических измерений (определений)	0,25
6 515	4 974 569,06	5 240 942,18	44,986117	34,749715	Метод спутниковых геодезических измерений (определений)	0,25
6 516	4 974 561,26	5 240 946,14	44,986047	34,749766	Метод спутниковых геодезических измерений (определений)	0,25
6 517	4 974 553,11	5 240 950,07	44,985974	34,749817	Метод спутниковых геодезических измерений (определений)	0,25
6 518	4 974 545,86	5 240 951,82	44,985909	34,749840	Метод спутниковых геодезических измерений (определений)	0,25
6 519	4 974 538,87	5 240 950,74	44,985846	34,749827	Метод спутниковых геодезических измерений (определений)	0,25
6 520	4 974 530,01	5 240 946,70	44,985766	34,749777	Метод спутниковых геодезических измерений (определений)	0,25
6 521	4 974 521,93	5 240 943,65	44,985693	34,749739	Метод спутниковых геодезических измерений (определений)	0,25
6 522	4 974 512,16	5 240 943,70	44,985605	34,749741	Метод спутниковых геодезических измерений (определений)	0,25
6 523	4 974 505,46	5 240 946,73	44,985545	34,749780	Метод спутниковых геодезических измерений (определений)	0,25
6 524	4 974 501,18	5 240 952,43	44,985507	34,749853	Метод спутниковых геодезических измерений (определений)	0,25
6 525	4 974 498,88	5 240 960,56	44,985487	34,749956	Метод спутниковых геодезических измерений (определений)	0,25

(1)	(2)	(3)	(4)	(5)	(6)	(7)
6 526	4 974 494,73	5 240 964,78	44,985450	34,750010	Метод спутниковых геодезических измерений (определений)	0,25
6 527	4 974 486,13	5 240 969,67	44,985373	34,750073	Метод спутниковых геодезических измерений (определений)	0,25
6 528	4 974 472,75	5 240 973,64	44,985253	34,750125	Метод спутниковых геодезических измерений (определений)	0,25
6 529	4 974 460,50	5 240 976,04	44,985143	34,750157	Метод спутниковых геодезических измерений (определений)	0,25
6 530	4 974 449,29	5 240 975,32	44,985042	34,750149	Метод спутниковых геодезических измерений (определений)	0,25
6 531	4 974 440,31	5 240 972,79	44,984961	34,750118	Метод спутниковых геодезических измерений (определений)	0,25
6 532	4 974 429,47	5 240 966,84	44,984863	34,750044	Метод спутниковых геодезических измерений (определений)	0,25
6 533	4 974 412,66	5 240 957,85	44,984711	34,749932	Метод спутниковых геодезических измерений (определений)	0,25
6 534	4 974 405,30	5 240 949,41	44,984644	34,749826	Метод спутниковых геодезических измерений (определений)	0,25
6 535	4 974 399,61	5 240 939,19	44,984592	34,749697	Метод спутниковых геодезических измерений (определений)	0,25
6 536	4 974 397,03	5 240 929,15	44,984568	34,749570	Метод спутниковых геодезических измерений (определений)	0,25
6 537	4 974 397,79	5 240 920,10	44,984574	34,749455	Метод спутниковых геодезических измерений (определений)	0,25
6 538	4 974 401,77	5 240 910,73	44,984609	34,749336	Метод спутниковых геодезических измерений (определений)	0,25
6 539	4 974 407,84	5 240 902,92	44,984663	34,749236	Метод спутниковых геодезических измерений (определений)	0,25
6 540	4 974 414,16	5 240 892,48	44,984719	34,749103	Метод спутниковых геодезических измерений (определений)	0,25
6 541	4 974 418,59	5 240 880,76	44,984758	34,748954	Метод спутниковых геодезических измерений (определений)	0,25

(1)	(2)	(3)	(4)	(5)	(6)	(7)
6 542	4 974 422,17	5 240 866,86	44,984789	34,748777	Метод спутниковых геодезических измерений (определений)	0,25
6 543	4 974 423,41	5 240 853,52	44,984799	34,748608	Метод спутниковых геодезических измерений (определений)	0,25
6 544	4 974 424,08	5 240 841,37	44,984804	34,748454	Метод спутниковых геодезических измерений (определений)	0,25
6 545	4 974 422,04	5 240 832,78	44,984785	34,748345	Метод спутниковых геодезических измерений (определений)	0,25
6 546	4 974 417,66	5 240 826,18	44,984745	34,748262	Метод спутниковых геодезических измерений (определений)	0,25
6 547	4 974 409,28	5 240 819,48	44,984669	34,748178	Метод спутниковых геодезических измерений (определений)	0,25
6 548	4 974 399,78	5 240 813,06	44,984583	34,748098	Метод спутниковых геодезических измерений (определений)	0,25
6 549	4 974 389,52	5 240 804,31	44,984490	34,747988	Метод спутниковых геодезических измерений (определений)	0,25
6 550	4 974 386,80	5 240 798,38	44,984465	34,747913	Метод спутниковых геодезических измерений (определений)	0,25
6 551	4 974 383,18	5 240 793,03	44,984432	34,747846	Метод спутниковых геодезических измерений (определений)	0,25
6 552	4 974 376,93	5 240 784,31	44,984375	34,747736	Метод спутниковых геодезических измерений (определений)	0,25
6 553	4 974 370,77	5 240 777,78	44,984319	34,747654	Метод спутниковых геодезических измерений (определений)	0,25
6 554	4 974 363,59	5 240 772,35	44,984254	34,747586	Метод спутниковых геодезических измерений (определений)	0,25
6 555	4 974 355,62	5 240 768,72	44,984182	34,747541	Метод спутниковых геодезических измерений (определений)	0,25
6 556	4 974 348,53	5 240 766,53	44,984118	34,747514	Метод спутниковых геодезических измерений (определений)	0,25
6 557	4 974 336,13	5 240 761,13	44,984006	34,747447	Метод спутниковых геодезических измерений (определений)	0,25

(1)	(2)	(3)	(4)	(5)	(6)	(7)
6 558	4 974 326,48	5 240 758,44	44,983919	34,747414	Метод спутниковых геодезических измерений (определений)	0,25
6 559	4 974 316,18	5 240 755,58	44,983826	34,747379	Метод спутниковых геодезических измерений (определений)	0,25
6 560	4 974 308,53	5 240 753,24	44,983757	34,747350	Метод спутниковых геодезических измерений (определений)	0,25
6 561	4 974 301,90	5 240 749,68	44,983697	34,747306	Метод спутниковых геодезических измерений (определений)	0,25
6 562	4 974 297,38	5 240 744,84	44,983656	34,747245	Метод спутниковых геодезических измерений (определений)	0,25
6 563	4 974 296,11	5 240 738,36	44,983644	34,747163	Метод спутниковых геодезических измерений (определений)	0,25
6 564	4 974 292,53	5 240 728,24	44,983611	34,747035	Метод спутниковых геодезических измерений (определений)	0,25
6 565	4 974 288,58	5 240 722,84	44,983575	34,746967	Метод спутниковых геодезических измерений (определений)	0,25
6 566	4 974 282,84	5 240 718,27	44,983523	34,746910	Метод спутниковых геодезических измерений (определений)	0,25
6 567	4 974 274,87	5 240 715,70	44,983451	34,746878	Метод спутниковых геодезических измерений (определений)	0,25
6 568	4 974 264,89	5 240 713,62	44,983361	34,746853	Метод спутниковых геодезических измерений (определений)	0,25
6 569	4 974 253,79	5 240 712,27	44,983261	34,746837	Метод спутниковых геодезических измерений (определений)	0,25
6 570	4 974 245,35	5 240 711,31	44,983185	34,746826	Метод спутниковых геодезических измерений (определений)	0,25
6 571	4 974 233,36	5 240 710,18	44,983077	34,746813	Метод спутниковых геодезических измерений (определений)	0,25
6 572	4 974 225,82	5 240 707,49	44,983009	34,746780	Метод спутниковых геодезических измерений (определений)	0,25
6 573	4 974 219,99	5 240 701,62	44,982956	34,746706	Метод спутниковых геодезических измерений (определений)	0,25

(1)	(2)	(3)	(4)	(5)	(6)	(7)
6 574	4 974 214,53	5 240 691,77	44,982906	34,746582	Метод спутниковых геодезических измерений (определений)	0,25
6 575	4 974 210,59	5 240 684,94	44,982870	34,746496	Метод спутниковых геодезических измерений (определений)	0,25
6 576	4 974 203,53	5 240 678,83	44,982806	34,746419	Метод спутниковых геодезических измерений (определений)	0,25
6 577	4 974 193,12	5 240 673,68	44,982712	34,746355	Метод спутниковых геодезических измерений (определений)	0,25
6 578	4 974 182,37	5 240 670,74	44,982615	34,746319	Метод спутниковых геодезических измерений (определений)	0,25
6 579	4 974 172,74	5 240 667,81	44,982528	34,746283	Метод спутниковых геодезических измерений (определений)	0,25
6 580	4 974 166,01	5 240 662,52	44,982467	34,746217	Метод спутниковых геодезических измерений (определений)	0,25
6 581	4 974 159,22	5 240 651,27	44,982405	34,746075	Метод спутниковых геодезических измерений (определений)	0,25
6 582	4 974 152,46	5 240 636,70	44,982343	34,745891	Метод спутниковых геодезических измерений (определений)	0,25
6 583	4 974 146,47	5 240 623,16	44,982288	34,745720	Метод спутниковых геодезических измерений (определений)	0,25
6 584	4 974 140,82	5 240 608,91	44,982236	34,745540	Метод спутниковых геодезических измерений (определений)	0,25
6 585	4 974 135,94	5 240 596,00	44,982191	34,745377	Метод спутниковых геодезических измерений (определений)	0,25
6 586	4 974 132,93	5 240 585,49	44,982163	34,745244	Метод спутниковых геодезических измерений (определений)	0,25
6 587	4 974 130,78	5 240 578,43	44,982143	34,745155	Метод спутниковых геодезических измерений (определений)	0,25
6 588	4 974 127,38	5 240 572,80	44,982112	34,745084	Метод спутниковых геодезических измерений (определений)	0,25
6 589	4 974 120,57	5 240 565,41	44,982050	34,744991	Метод спутниковых геодезических измерений (определений)	0,25

(1)	(2)	(3)	(4)	(5)	(6)	(7)
6 590	4 974 113,85	5 240 558,39	44,981989	34,744903	Метод спутниковых геодезических измерений (определений)	0,25
6 591	4 974 108,24	5 240 551,02	44,981938	34,744810	Метод спутниковых геодезических измерений (определений)	0,25
6 592	4 974 104,74	5 240 545,16	44,981906	34,744736	Метод спутниковых геодезических измерений (определений)	0,25
6 593	4 974 100,78	5 240 541,41	44,981870	34,744689	Метод спутниковых геодезических измерений (определений)	0,25
6 594	4 974 095,47	5 240 537,97	44,981822	34,744646	Метод спутниковых геодезических измерений (определений)	0,25
6 595	4 974 090,52	5 240 532,70	44,981777	34,744580	Метод спутниковых геодезических измерений (определений)	0,25
6 596	4 974 089,23	5 240 528,83	44,981765	34,744531	Метод спутниковых геодезических измерений (определений)	0,25
6 597	4 974 088,40	5 240 521,81	44,981757	34,744442	Метод спутниковых геодезических измерений (определений)	0,25
6 598	4 974 087,23	5 240 516,34	44,981746	34,744373	Метод спутниковых геодезических измерений (определений)	0,25
6 599	4 974 081,43	5 240 506,44	44,981693	34,744248	Метод спутниковых геодезических измерений (определений)	0,25
6 600	4 974 074,97	5 240 495,73	44,981634	34,744113	Метод спутниковых геодезических измерений (определений)	0,25
6 601	4 974 054,05	5 240 462,71	44,981443	34,743697	Метод спутниковых геодезических измерений (определений)	0,25
6 602	4 974 030,42	5 240 422,73	44,981227	34,743193	Метод спутниковых геодезических измерений (определений)	0,25
6 603	4 974 021,52	5 240 411,94	44,981146	34,743057	Метод спутниковых геодезических измерений (определений)	0,25
6 604	4 973 999,17	5 240 389,78	44,980943	34,742779	Метод спутниковых геодезических измерений (определений)	0,25
6 605	4 973 991,15	5 240 378,75	44,980870	34,742640	Метод спутниковых геодезических измерений (определений)	0,25

(1)	(2)	(3)	(4)	(5)	(6)	(7)
6 606	4 973 985,84	5 240 364,76	44,980821	34,742463	Метод спутниковых геодезических измерений (определений)	0,25
6 607	4 973 983,73	5 240 353,52	44,980801	34,742321	Метод спутниковых геодезических измерений (определений)	0,25
6 608	4 973 983,56	5 240 348,09	44,980799	34,742252	Метод спутниковых геодезических измерений (определений)	0,25
6 609	4 973 984,60	5 240 343,19	44,980808	34,742190	Метод спутниковых геодезических измерений (определений)	0,25
6 610	4 973 983,44	5 240 336,34	44,980797	34,742103	Метод спутниковых геодезических измерений (определений)	0,25
6 611	4 973 980,48	5 240 331,34	44,980770	34,742040	Метод спутниковых геодезических измерений (определений)	0,25
6 612	4 973 975,42	5 240 326,01	44,980724	34,741973	Метод спутниковых геодезических измерений (определений)	0,25
6 613	4 973 967,26	5 240 318,89	44,980650	34,741884	Метод спутниковых геодезических измерений (определений)	0,25
6 614	4 973 957,33	5 240 311,79	44,980560	34,741795	Метод спутниковых геодезических измерений (определений)	0,25
6 615	4 973 945,51	5 240 304,03	44,980453	34,741698	Метод спутниковых геодезических измерений (определений)	0,25
6 616	4 973 933,34	5 240 298,70	44,980343	34,741632	Метод спутниковых геодезических измерений (определений)	0,25
6 617	4 973 918,36	5 240 294,69	44,980208	34,741583	Метод спутниковых геодезических измерений (определений)	0,25
6 618	4 973 904,82	5 240 293,32	44,980086	34,741567	Метод спутниковых геодезических измерений (определений)	0,25
6 619	4 973 889,38	5 240 292,91	44,979947	34,741564	Метод спутниковых геодезических измерений (определений)	0,25
6 620	4 973 880,71	5 240 292,47	44,979869	34,741559	Метод спутниковых геодезических измерений (определений)	0,25
6 621	4 973 874,40	5 240 289,62	44,979812	34,741524	Метод спутниковых геодезических измерений (определений)	0,25

(1)	(2)	(3)	(4)	(5)	(6)	(7)
6 622	4 973 868,01	5 240 283,18	44,979754	34,741443	Метод спутниковых геодезических измерений (определений)	0,25
6 623	4 973 857,99	5 240 273,14	44,979663	34,741317	Метод спутниковых геодезических измерений (определений)	0,25
6 624	4 973 847,51	5 240 265,71	44,979568	34,741224	Метод спутниковых геодезических измерений (определений)	0,25
6 625	4 973 837,69	5 240 258,61	44,979479	34,741135	Метод спутниковых геодезических измерений (определений)	0,25
6 626	4 973 826,63	5 240 251,32	44,979379	34,741044	Метод спутниковых геодезических измерений (определений)	0,25
6 627	4 973 819,92	5 240 244,65	44,979318	34,740960	Метод спутниковых геодезических измерений (определений)	0,25
6 628	4 973 811,98	5 240 237,30	44,979246	34,740868	Метод спутниковых геодезических измерений (определений)	0,25
6 629	4 973 804,57	5 240 234,47	44,979179	34,740833	Метод спутниковых геодезических измерений (определений)	0,25
6 630	4 973 793,56	5 240 236,02	44,979080	34,740854	Метод спутниковых геодезических измерений (определений)	0,25
6 631	4 973 780,28	5 240 239,75	44,978961	34,740903	Метод спутниковых геодезических измерений (определений)	0,25
6 632	4 973 769,92	5 240 243,21	44,978868	34,740948	Метод спутниковых геодезических измерений (определений)	0,25
6 633	4 973 762,23	5 240 244,56	44,978799	34,740966	Метод спутниковых геодезических измерений (определений)	0,25
6 634	4 973 751,34	5 240 244,85	44,978701	34,740971	Метод спутниковых геодезических измерений (определений)	0,25
6 635	4 973 736,10	5 240 245,42	44,978564	34,740980	Метод спутниковых геодезических измерений (определений)	0,25
6 636	4 973 723,56	5 240 245,08	44,978451	34,740977	Метод спутниковых геодезических измерений (определений)	0,25
6 637	4 973 712,21	5 240 245,82	44,978349	34,740988	Метод спутниковых геодезических измерений (определений)	0,25

(1)	(2)	(3)	(4)	(5)	(6)	(7)
6 638	4 973 701,73	5 240 249,61	44,978255	34,741037	Метод спутниковых геодезических измерений (определений)	0,25
6 639	4 973 691,91	5 240 253,93	44,978167	34,741093	Метод спутниковых геодезических измерений (определений)	0,25
6 640	4 973 684,88	5 240 255,91	44,978104	34,741119	Метод спутниковых геодезических измерений (определений)	0,25
6 641	4 973 676,20	5 240 256,85	44,978026	34,741132	Метод спутниковых геодезических измерений (определений)	0,25
6 642	4 973 663,10	5 240 255,70	44,977908	34,741119	Метод спутниковых геодезических измерений (определений)	0,25
6 643	4 973 654,46	5 240 253,57	44,977830	34,741093	Метод спутниковых геодезических измерений (определений)	0,25
6 644	4 973 645,94	5 240 249,63	44,977753	34,741044	Метод спутниковых геодезических измерений (определений)	0,25
6 645	4 973 640,43	5 240 243,81	44,977703	34,740971	Метод спутниковых геодезических измерений (определений)	0,25
6 646	4 973 633,61	5 240 236,42	44,977641	34,740878	Метод спутниковых геодезических измерений (определений)	0,25
6 647	4 973 625,93	5 240 226,42	44,977571	34,740752	Метод спутниковых геодезических измерений (определений)	0,25
6 648	4 973 620,11	5 240 218,38	44,977518	34,740651	Метод спутниковых геодезических измерений (определений)	0,25
6 649	4 973 614,52	5 240 210,21	44,977467	34,740548	Метод спутниковых геодезических измерений (определений)	0,25
6 650	4 973 611,83	5 240 201,66	44,977442	34,740440	Метод спутниковых геодезических измерений (определений)	0,25
6 651	4 973 611,47	5 240 191,49	44,977438	34,740311	Метод спутниковых геодезических измерений (определений)	0,25
6 652	4 973 612,57	5 240 180,99	44,977447	34,740178	Метод спутниковых геодезических измерений (определений)	0,25
6 653	4 973 612,65	5 240 172,16	44,977447	34,740066	Метод спутниковых геодезических измерений (определений)	0,25

(1)	(2)	(3)	(4)	(5)	(6)	(7)
6 654	4 973 611,54	5 240 160,40	44,977436	34,739917	Метод спутниковых геодезических измерений (определений)	0,25
6 655	4 973 607,78	5 240 146,81	44,977401	34,739745	Метод спутниковых геодезических измерений (определений)	0,25
6 656	4 973 601,88	5 240 136,73	44,977347	34,739618	Метод спутниковых геодезических измерений (определений)	0,25
6 657	4 973 594,39	5 240 127,57	44,977279	34,739503	Метод спутниковых геодезических измерений (определений)	0,25
6 658	4 973 587,24	5 240 120,09	44,977214	34,739409	Метод спутниковых геодезических измерений (определений)	0,25
6 659	4 973 575,71	5 240 106,27	44,977109	34,739235	Метод спутниковых геодезических измерений (определений)	0,25
6 660	4 973 568,34	5 240 098,08	44,977042	34,739132	Метод спутниковых геодезических измерений (определений)	0,25
6 661	4 973 562,16	5 240 092,88	44,976986	34,739067	Метод спутниковых геодезических измерений (определений)	0,25
6 662	4 973 552,32	5 240 087,59	44,976897	34,739001	Метод спутниковых геодезических измерений (определений)	0,25
6 663	4 973 541,60	5 240 080,30	44,976800	34,738910	Метод спутниковых геодезических измерений (определений)	0,25
6 664	4 973 533,56	5 240 073,13	44,976727	34,738820	Метод спутниковых геодезических измерений (определений)	0,25
6 665	4 973 525,81	5 240 069,51	44,976657	34,738775	Метод спутниковых геодезических измерений (определений)	0,25
6 666	4 973 517,71	5 240 068,27	44,976584	34,738760	Метод спутниковых геодезических измерений (определений)	0,25
6 667	4 973 507,93	5 240 068,32	44,976496	34,738762	Метод спутниковых геодезических измерений (определений)	0,25
6 668	4 973 499,72	5 240 066,82	44,976422	34,738744	Метод спутниковых геодезических измерений (определений)	0,25
6 669	4 973 491,09	5 240 062,65	44,976344	34,738692	Метод спутниковых геодезических измерений (определений)	0,25

(1)	(2)	(3)	(4)	(5)	(6)	(7)
6 670	4 973 480,05	5 240 054,57	44,976244	34,738591	Метод спутниковых геодезических измерений (определений)	0,25
6 671	4 973 463,50	5 240 042,56	44,976094	34,738441	Метод спутниковых геодезических измерений (определений)	0,25
6 672	4 973 451,68	5 240 034,33	44,975987	34,738338	Метод спутниковых геодезических измерений (определений)	0,25
6 673	4 973 444,82	5 240 030,81	44,975925	34,738294	Метод спутниковых геодезических измерений (определений)	0,25
6 674	4 973 436,94	5 240 030,02	44,975854	34,738285	Метод спутниковых геодезических измерений (определений)	0,25
6 675	4 973 428,46	5 240 033,66	44,975778	34,738332	Метод спутниковых геодезических измерений (определений)	0,25
6 676	4 973 412,59	5 240 043,28	44,975636	34,738456	Метод спутниковых геодезических измерений (определений)	0,25
6 677	4 973 400,16	5 240 052,48	44,975525	34,738574	Метод спутниковых геодезических измерений (определений)	0,25
6 678	4 973 387,76	5 240 059,06	44,975414	34,738659	Метод спутниковых геодезических измерений (определений)	0,25
6 679	4 973 375,39	5 240 063,12	44,975303	34,738712	Метод спутниковых геодезических измерений (определений)	0,25
6 680	4 973 361,92	5 240 065,93	44,975182	34,738749	Метод спутниковых геодезических измерений (определений)	0,25
6 681	4 973 342,65	5 240 069,12	44,975009	34,738792	Метод спутниковых геодезических измерений (определений)	0,25
6 682	4 973 331,96	5 240 072,43	44,974913	34,738835	Метод спутниковых геодезических измерений (определений)	0,25
6 683	4 973 319,56	5 240 079,41	44,974802	34,738925	Метод спутниковых геодезических измерений (определений)	0,25
6 684	4 973 299,56	5 240 089,48	44,974623	34,739055	Метод спутниковых геодезических измерений (определений)	0,25
6 685	4 973 287,07	5 240 094,56	44,974511	34,739121	Метод спутниковых геодезических измерений (определений)	0,25

(1)	(2)	(3)	(4)	(5)	(6)	(7)
6 686	4 973 275,94	5 240 096,58	44,974411	34,739148	Метод спутниковых геодезических измерений (определений)	0,25
6 687	4 973 263,81	5 240 098,37	44,974302	34,739172	Метод спутниковых геодезических измерений (определений)	0,25
6 688	4 973 251,37	5 240 097,23	44,974190	34,739159	Метод спутниковых геодезических измерений (определений)	0,25
6 689	4 973 239,29	5 240 093,96	44,974081	34,739119	Метод спутниковых геодезических измерений (определений)	0,25
6 690	4 973 226,78	5 240 089,19	44,973968	34,739060	Метод спутниковых геодезических измерений (определений)	0,25
6 691	4 973 212,80	5 240 086,05	44,973842	34,739022	Метод спутниковых геодезических измерений (определений)	0,25
6 692	4 973 204,47	5 240 084,87	44,973767	34,739008	Метод спутниковых геодезических измерений (определений)	0,25
6 693	4 973 200,68	5 240 085,71	44,973733	34,739019	Метод спутниковых геодезических измерений (определений)	0,25
6 694	4 973 197,44	5 240 087,89	44,973704	34,739047	Метод спутниковых геодезических измерений (определений)	0,25
6 695	4 973 192,06	5 240 093,26	44,973656	34,739116	Метод спутниковых геодезических измерений (определений)	0,25
6 696	4 973 184,35	5 240 097,79	44,973587	34,739174	Метод спутниковых геодезических измерений (определений)	0,25
6 697	4 973 176,67	5 240 099,91	44,973518	34,739202	Метод спутниковых геодезических измерений (определений)	0,25
6 698	4 973 165,09	5 240 100,60	44,973414	34,739212	Метод спутниковых геодезических измерений (определений)	0,25
6 699	4 973 153,44	5 240 098,21	44,973309	34,739183	Метод спутниковых геодезических измерений (определений)	0,25
6 700	4 973 145,82	5 240 094,11	44,973240	34,739132	Метод спутниковых геодезических измерений (определений)	0,25
6 701	4 973 139,65	5 240 087,09	44,973184	34,739044	Метод спутниковых геодезических измерений (определений)	0,25

(1)	(2)	(3)	(4)	(5)	(6)	(7)
6 702	4 973 134,07	5 240 079,49	44,973133	34,738948	Метод спутниковых геодезических измерений (определений)	0,25
6 703	4 973 125,02	5 240 071,59	44,973051	34,738849	Метод спутниковых геодезических измерений (определений)	0,25
6 704	4 973 115,40	5 240 065,82	44,972964	34,738777	Метод спутниковых геодезических измерений (определений)	0,25
6 705	4 973 102,77	5 240 061,36	44,972850	34,738722	Метод спутниковых геодезических измерений (определений)	0,25
6 706	4 973 085,80	5 240 058,19	44,972697	34,738684	Метод спутниковых геодезических измерений (определений)	0,25
6 707	4 973 073,06	5 240 053,89	44,972582	34,738631	Метод спутниковых геодезических измерений (определений)	0,25
6 708	4 973 056,58	5 240 045,62	44,972433	34,738528	Метод спутниковых геодезических измерений (определений)	0,25
6 709	4 973 048,41	5 240 039,86	44,972359	34,738456	Метод спутниковых геодезических измерений (определений)	0,25
6 710	4 973 039,45	5 240 035,68	44,972278	34,738404	Метод спутниковых геодезических измерений (определений)	0,25
6 711	4 973 030,37	5 240 031,25	44,972196	34,738349	Метод спутниковых геодезических измерений (определений)	0,25
6 712	4 973 026,52	5 240 026,79	44,972161	34,738293	Метод спутниковых геодезических измерений (определений)	0,25
6 713	4 973 020,19	5 240 014,12	44,972103	34,738133	Метод спутниковых геодезических измерений (определений)	0,25
6 714	4 973 016,76	5 240 001,70	44,972071	34,737976	Метод спутниковых геодезических измерений (определений)	0,25
6 715	4 973 014,29	5 239 992,59	44,972048	34,737861	Метод спутниковых геодезических измерений (определений)	0,25
6 716	4 973 011,56	5 239 986,49	44,972023	34,737784	Метод спутниковых геодезических измерений (определений)	0,25
6 717	4 973 008,92	5 239 984,19	44,971999	34,737755	Метод спутниковых геодезических измерений (определений)	0,25

(1)	(2)	(3)	(4)	(5)	(6)	(7)
6 718	4 973 005,60	5 239 982,66	44,971969	34,737736	Метод спутниковых геодезических измерений (определений)	0,25
6 719	4 973 000,05	5 239 982,46	44,971919	34,737734	Метод спутниковых геодезических измерений (определений)	0,25
6 720	4 972 991,45	5 239 986,30	44,971842	34,737784	Метод спутниковых геодезических измерений (определений)	0,25
6 721	4 972 984,28	5 239 992,17	44,971778	34,737859	Метод спутниковых геодезических измерений (определений)	0,25
6 722	4 972 977,77	5 239 999,29	44,971720	34,737950	Метод спутниковых геодезических измерений (определений)	0,25
6 723	4 972 974,75	5 240 001,23	44,971693	34,737975	Метод спутниковых геодезических измерений (определений)	0,25
6 724	4 972 971,75	5 240 001,59	44,971666	34,737980	Метод спутниковых геодезических измерений (определений)	0,25
6 725	4 972 968,53	5 240 000,86	44,971637	34,737971	Метод спутниковых геодезических измерений (определений)	0,25
6 726	4 972 962,57	5 239 997,33	44,971583	34,737927	Метод спутниковых геодезических измерений (определений)	0,25
6 727	4 972 951,87	5 239 988,54	44,971486	34,737817	Метод спутниковых геодезических измерений (определений)	0,25
6 728	4 972 942,55	5 239 975,04	44,971401	34,737647	Метод спутниковых геодезических измерений (определений)	0,25
6 729	4 972 932,66	5 239 962,26	44,971311	34,737486	Метод спутниковых геодезических измерений (определений)	0,25
6 730	4 972 922,85	5 239 953,08	44,971222	34,737371	Метод спутниковых геодезических измерений (определений)	0,25
6 731	4 972 908,30	5 239 941,83	44,971090	34,737230	Метод спутниковых геодезических измерений (определений)	0,25
6 732	4 972 897,57	5 239 935,97	44,970993	34,737157	Метод спутниковых геодезических измерений (определений)	0,25
6 733	4 972 883,93	5 239 931,32	44,970870	34,737100	Метод спутниковых геодезических измерений (определений)	0,25

(1)	(2)	(3)	(4)	(5)	(6)	(7)
6 734	4 972 861,75	5 239 926,85	44,970670	34,737046	Метод спутниковых геодезических измерений (определений)	0,25
6 735	4 972 830,59	5 239 919,54	44,970389	34,736957	Метод спутниковых геодезических измерений (определений)	0,25
6 736	4 972 823,37	5 239 919,25	44,970324	34,736954	Метод спутниковых геодезических измерений (определений)	0,25
6 737	4 972 812,46	5 239 922,13	44,970226	34,736992	Метод спутниковых геодезических измерений (определений)	0,25
6 738	4 972 801,33	5 239 924,33	44,970126	34,737021	Метод спутниковых геодезических измерений (определений)	0,25
6 739	4 972 791,42	5 239 924,85	44,970037	34,737029	Метод спутниковых геодезических измерений (определений)	0,25
6 740	4 972 784,30	5 239 925,81	44,969973	34,737042	Метод спутниковых геодезических измерений (определений)	0,25
6 741	4 972 775,38	5 239 929,05	44,969893	34,737084	Метод спутниковых геодезических измерений (определений)	0,25
6 742	4 972 768,25	5 239 931,20	44,969829	34,737112	Метод спутниковых геодезических измерений (определений)	0,25
6 743	4 972 760,58	5 239 930,87	44,969760	34,737109	Метод спутниковых геодезических измерений (определений)	0,25
6 744	4 972 750,69	5 239 930,15	44,969671	34,737101	Метод спутниковых геодезических измерений (определений)	0,25
6 745	4 972 742,13	5 239 930,55	44,969594	34,737107	Метод спутниковых геодезических измерений (определений)	0,25
6 746	4 972 733,79	5 239 931,33	44,969519	34,737118	Метод спутниковых геодезических измерений (определений)	0,25
6 747	4 972 723,98	5 239 934,25	44,969431	34,737156	Метод спутниковых геодезических измерений (определений)	0,25
6 748	4 972 712,03	5 239 941,63	44,969324	34,737251	Метод спутниковых геодезических измерений (определений)	0,25
6 749	4 972 703,84	5 239 947,23	44,969251	34,737323	Метод спутниковых геодезических измерений (определений)	0,25

(1)	(2)	(3)	(4)	(5)	(6)	(7)
6 750	4 972 691,79	5 239 952,94	44,969143	34,737397	Метод спутниковых геодезических измерений (определений)	0,25
6 751	4 972 682,11	5 239 955,39	44,969056	34,737429	Метод спутниковых геодезических измерений (определений)	0,25
6 752	4 972 668,99	5 239 955,83	44,968938	34,737436	Метод спутниковых геодезических измерений (определений)	0,25
6 753	4 972 650,99	5 239 954,47	44,968776	34,737421	Метод спутниковых геодезических измерений (определений)	0,25
6 754	4 972 623,88	5 239 954,61	44,968532	34,737426	Метод спутниковых геодезических измерений (определений)	0,25
6 755	4 972 606,19	5 239 955,06	44,968373	34,737434	Метод спутниковых геодезических измерений (определений)	0,25
6 756	4 972 591,41	5 239 955,81	44,968240	34,737445	Метод спутниковых геодезических измерений (определений)	0,25
6 757	4 972 581,08	5 239 955,23	44,968147	34,737439	Метод спутниковых геодезических измерений (определений)	0,25
6 758	4 972 570,89	5 239 952,47	44,968055	34,737405	Метод спутниковых геодезических измерений (определений)	0,25
6 759	4 972 553,80	5 239 948,10	44,967901	34,737352	Метод спутниковых геодезических измерений (определений)	0,25
6 760	4 972 542,41	5 239 942,80	44,967798	34,737286	Метод спутниковых геодезических измерений (определений)	0,25
6 761	4 972 534,01	5 239 937,83	44,967722	34,737224	Метод спутниковых геодезических измерений (определений)	0,25
6 762	4 972 525,49	5 239 934,28	44,967645	34,737180	Метод спутниковых геодезических измерений (определений)	0,25
6 763	4 972 515,83	5 239 931,66	44,967558	34,737148	Метод спутниковых геодезических измерений (определений)	0,25
6 764	4 972 501,96	5 239 928,92	44,967433	34,737115	Метод спутниковых геодезических измерений (определений)	0,25
6 765	4 972 490,42	5 239 928,19	44,967329	34,737107	Метод спутниковых геодезических измерений (определений)	0,25

(1)	(2)	(3)	(4)	(5)	(6)	(7)
6 766	4 972 472,96	5 239 929,05	44,967172	34,737120	Метод спутниковых геодезических измерений (определений)	0,25
6 767	4 972 455,49	5 239 931,50	44,967015	34,737153	Метод спутниковых геодезических измерений (определений)	0,25
6 768	4 972 433,89	5 239 935,46	44,966821	34,737206	Метод спутниковых геодезических измерений (определений)	0,25
6 769	4 972 427,11	5 239 936,43	44,966760	34,737219	Метод спутниковых геодезических измерений (определений)	0,25
6 770	4 972 422,00	5 239 935,83	44,966714	34,737212	Метод спутниковых геодезических измерений (определений)	0,25
6 771	4 972 418,25	5 239 932,00	44,966680	34,737164	Метод спутниковых геодезических измерений (определений)	0,25
6 772	4 972 414,97	5 239 925,35	44,966650	34,737080	Метод спутниковых геодезических измерений (определений)	0,25
6 773	4 972 407,96	5 239 915,03	44,966586	34,736950	Метод спутниковых геодезических измерений (определений)	0,25
6 774	4 972 395,76	5 239 900,79	44,966475	34,736771	Метод спутниковых геодезических измерений (определений)	0,25
6 775	4 972 385,19	5 239 890,89	44,966379	34,736647	Метод спутниковых геодезических измерений (определений)	0,25
6 776	4 972 374,91	5 239 883,87	44,966286	34,736559	Метод спутниковых геодезических измерений (определений)	0,25
6 777	4 972 363,87	5 239 876,80	44,966186	34,736471	Метод спутниковых геодезических измерений (определений)	0,25
6 778	4 972 355,16	5 239 869,08	44,966107	34,736374	Метод спутниковых геодезических измерений (определений)	0,25
6 779	4 972 348,90	5 239 861,13	44,966050	34,736274	Метод спутниковых геодезических измерений (определений)	0,25
6 780	4 972 342,91	5 239 849,09	44,965995	34,736122	Метод спутниковых геодезических измерений (определений)	0,25
6 781	4 972 337,89	5 239 839,72	44,965949	34,736004	Метод спутниковых геодезических измерений (определений)	0,25

(1)	(2)	(3)	(4)	(5)	(6)	(7)
6 782	4 972 332,27	5 239 832,88	44,965898	34,735918	Метод спутниковых геодезических измерений (определений)	0,25
6 783	4 972 324,21	5 239 826,98	44,965825	34,735844	Метод спутниковых геодезических измерений (определений)	0,25
6 784	4 972 318,93	5 239 821,25	44,965777	34,735772	Метод спутниковых геодезических измерений (определений)	0,25
6 785	4 972 316,22	5 239 814,26	44,965752	34,735684	Метод спутниковых геодезических измерений (определений)	0,25
6 786	4 972 312,62	5 239 806,99	44,965719	34,735592	Метод спутниковых геодезических измерений (определений)	0,25
6 787	4 972 306,95	5 239 795,32	44,965667	34,735445	Метод спутниковых геодезических измерений (определений)	0,25
6 788	4 972 301,43	5 239 780,61	44,965616	34,735259	Метод спутниковых геодезических измерений (определений)	0,25
6 789	4 972 298,63	5 239 771,01	44,965590	34,735138	Метод спутниковых геодезических измерений (определений)	0,25
6 790	4 972 293,06	5 239 760,78	44,965539	34,735009	Метод спутниковых геодезических измерений (определений)	0,25
6 791	4 972 285,34	5 239 753,07	44,965469	34,734912	Метод спутниковых геодезических измерений (определений)	0,25
6 792	4 972 273,65	5 239 743,96	44,965363	34,734798	Метод спутниковых геодезических измерений (определений)	0,25
6 793	4 972 263,03	5 239 739,06	44,965267	34,734737	Метод спутниковых геодезических измерений (определений)	0,25
6 794	4 972 248,18	5 239 734,40	44,965133	34,734680	Метод спутниковых геодезических измерений (определений)	0,25
6 795	4 972 235,73	5 239 733,97	44,965021	34,734676	Метод спутниковых геодезических измерений (определений)	0,25
6 796	4 972 221,72	5 239 734,87	44,964895	34,734689	Метод спутниковых геодезических измерений (определений)	0,25
6 797	4 972 211,93	5 239 736,51	44,964807	34,734711	Метод спутниковых геодезических измерений (определений)	0,25

(1)	(2)	(3)	(4)	(5)	(6)	(7)
6 798	4 972 199,36	5 239 738,12	44,964694	34,734733	Метод спутниковых геодезических измерений (определений)	0,25
6 799	4 972 189,89	5 239 739,53	44,964609	34,734752	Метод спутниковых геодезических измерений (определений)	0,25
6 800	4 972 184,67	5 239 738,46	44,964562	34,734739	Метод спутниковых геодезических измерений (определений)	0,25
6 801	4 972 180,36	5 239 736,52	44,964523	34,734715	Метод спутниковых геодезических измерений (определений)	0,25
6 802	4 972 176,81	5 239 736,42	44,964491	34,734714	Метод спутниковых геодезических измерений (определений)	0,25
6 803	4 972 173,79	5 239 738,53	44,964464	34,734741	Метод спутниковых геодезических измерений (определений)	0,25
6 804	4 972 172,87	5 239 741,28	44,964456	34,734776	Метод спутниковых геодезических измерений (определений)	0,25
6 805	4 972 172,79	5 239 750,59	44,964456	34,734894	Метод спутниковых геодезических измерений (определений)	0,25
6 806	4 972 169,71	5 239 758,77	44,964429	34,734998	Метод спутниковых геодезических измерений (определений)	0,25
6 807	4 972 163,65	5 239 765,11	44,964375	34,735079	Метод спутниковых геодезических измерений (определений)	0,25
6 808	4 972 157,07	5 239 767,54	44,964316	34,735111	Метод спутниковых геодезических измерений (определений)	0,25
6 809	4 972 149,63	5 239 766,71	44,964249	34,735101	Метод спутниковых геодезических измерений (определений)	0,25
6 810	4 972 142,67	5 239 761,27	44,964186	34,735033	Метод спутниковых геодезических измерений (определений)	0,25
6 811	4 972 138,71	5 239 757,77	44,964150	34,734989	Метод спутниковых геодезических измерений (определений)	0,25
6 812	4 972 137,18	5 239 754,04	44,964136	34,734942	Метод спутниковых геодезических измерений (определений)	0,25
6 813	4 972 137,23	5 239 749,38	44,964136	34,734883	Метод спутниковых геодезических измерений (определений)	0,25

(1)	(2)	(3)	(4)	(5)	(6)	(7)
6 814	4 972 138,73	5 239 744,20	44,964149	34,734817	Метод спутниковых геодезических измерений (определений)	0,25
6 815	4 972 138,09	5 239 740,01	44,964143	34,734764	Метод спутниковых геодезических измерений (определений)	0,25
6 816	4 972 136,68	5 239 736,50	44,964130	34,734720	Метод спутниковых геодезических измерений (определений)	0,25
6 817	4 972 134,37	5 239 733,89	44,964109	34,734687	Метод спутниковых геодезических измерений (определений)	0,25
6 818	4 972 131,07	5 239 731,25	44,964079	34,734654	Метод спутниковых геодезических измерений (определений)	0,25
6 819	4 972 121,21	5 239 727,29	44,963990	34,734605	Метод спутниковых геодезических измерений (определений)	0,25
6 820	4 972 110,14	5 239 723,64	44,963890	34,734560	Метод спутниковых геодезических измерений (определений)	0,25
6 821	4 972 100,94	5 239 721,57	44,963807	34,734535	Метод спутниковых геодезических измерений (определений)	0,25
6 822	4 972 087,60	5 239 720,59	44,963687	34,734524	Метод спутниковых геодезических измерений (определений)	0,25
6 823	4 972 073,47	5 239 721,70	44,963560	34,734540	Метод спутниковых геодезических измерений (определений)	0,25
6 824	4 972 061,55	5 239 725,54	44,963453	34,734590	Метод спутниковых геодезических измерений (определений)	0,25
6 825	4 972 053,29	5 239 729,58	44,963379	34,734642	Метод спутниковых геодезических измерений (определений)	0,25
6 826	4 972 046,03	5 239 732,35	44,963314	34,734678	Метод спутниковых геодезических измерений (определений)	0,25
6 827	4 972 036,90	5 239 734,14	44,963232	34,734702	Метод спутниковых геодезических измерений (определений)	0,25
6 828	4 972 024,89	5 239 735,53	44,963124	34,734721	Метод спутниковых геодезических измерений (определений)	0,25
6 829	4 972 011,43	5 239 736,91	44,963003	34,734740	Метод спутниковых геодезических измерений (определений)	0,25

(1)	(2)	(3)	(4)	(5)	(6)	(7)
6 830	4 971 996,32	5 239 735,89	44,962867	34,734729	Метод спутниковых геодезических измерений (определений)	0,25
6 831	4 971 985,23	5 239 733,12	44,962767	34,734695	Метод спутниковых геодезических измерений (определений)	0,25
6 832	4 971 976,49	5 239 728,85	44,962688	34,734642	Метод спутниковых геодезических измерений (определений)	0,25
6 833	4 971 966,75	5 239 724,33	44,962600	34,734586	Метод спутниковых геодезических измерений (определений)	0,25
6 834	4 971 958,55	5 239 722,43	44,962526	34,734563	Метод спутниковых геодезических измерений (определений)	0,25
6 835	4 971 946,66	5 239 721,47	44,962419	34,734552	Метод спутниковых геодезических измерений (определений)	0,25
6 836	4 971 934,12	5 239 720,07	44,962306	34,734536	Метод спутниковых геодезических измерений (определений)	0,25
6 837	4 971 921,27	5 239 715,95	44,962190	34,734485	Метод спутниковых геодезических измерений (определений)	0,25
6 838	4 971 907,62	5 239 713,04	44,962067	34,734450	Метод спутниковых геодезических измерений (определений)	0,25
6 839	4 971 894,42	5 239 710,64	44,961948	34,734421	Метод спутниковых геодезических измерений (определений)	0,25
6 840	4 971 884,54	5 239 708,81	44,961859	34,734399	Метод спутниковых геодезических измерений (определений)	0,25
6 841	4 971 875,89	5 239 707,54	44,961781	34,734384	Метод спутниковых геодезических измерений (определений)	0,25
6 842	4 971 872,68	5 239 706,40	44,961752	34,734370	Метод спутниковых геодезических измерений (определений)	0,25
6 843	4 971 870,15	5 239 704,33	44,961729	34,734344	Метод спутниковых геодезических измерений (определений)	0,25
6 844	4 971 865,97	5 239 698,38	44,961691	34,734269	Метод спутниковых геодезических измерений (определений)	0,25
6 845	4 971 860,67	5 239 694,07	44,961643	34,734215	Метод спутниковых геодезических измерений (определений)	0,25

(1)	(2)	(3)	(4)	(5)	(6)	(7)
6 846	4 971 855,79	5 239 692,98	44,961599	34,734202	Метод спутниковых геодезических измерений (определений)	0,25
6 847	4 971 851,25	5 239 692,62	44,961558	34,734198	Метод спутниковых геодезических измерений (определений)	0,25
6 848	4 971 845,70	5 239 692,11	44,961508	34,734192	Метод спутниковых геодезических измерений (определений)	0,25
6 849	4 971 840,59	5 239 690,87	44,961462	34,734177	Метод спутниковых геодезических измерений (определений)	0,25
6 850	4 971 830,96	5 239 686,83	44,961375	34,734127	Метод спутниковых геодезических измерений (определений)	0,25
6 851	4 971 824,11	5 239 682,59	44,961313	34,734074	Метод спутниковых геодезических измерений (определений)	0,25
6 852	4 971 811,48	5 239 678,52	44,961199	34,734024	Метод спутниковых геодезических измерений (определений)	0,25
6 853	4 971 799,92	5 239 677,93	44,961095	34,734018	Метод спутниковых геодезических измерений (определений)	0,25
6 854	4 971 790,51	5 239 675,40	44,961010	34,733987	Метод спутниковых геодезических измерений (определений)	0,25
6 855	4 971 781,89	5 239 669,94	44,960932	34,733919	Метод спутниковых геодезических измерений (определений)	0,25
6 856	4 971 773,38	5 239 665,15	44,960855	34,733859	Метод спутниковых геодезических измерений (определений)	0,25
6 857	4 971 761,40	5 239 661,55	44,960747	34,733815	Метод спутниковых геодезических измерений (определений)	0,25
6 858	4 971 748,78	5 239 656,40	44,960633	34,733751	Метод спутниковых геодезических измерений (определений)	0,25
6 859	4 971 741,23	5 239 655,36	44,960565	34,733739	Метод спутниковых геодезических измерений (определений)	0,25
6 860	4 971 733,45	5 239 656,79	44,960495	34,733758	Метод спутниковых геодезических измерений (определений)	0,25
6 861	4 971 725,23	5 239 655,52	44,960421	34,733743	Метод спутниковых геодезических измерений (определений)	0,25

(1)	(2)	(3)	(4)	(5)	(6)	(7)
6 862	4 971 715,27	5 239 650,40	44,960331	34,733679	Метод спутниковых геодезических измерений (определений)	0,25
6 863	4 971 705,10	5 239 644,93	44,960239	34,733611	Метод спутниковых геодезических измерений (определений)	0,25
6 864	4 971 698,82	5 239 639,11	44,960182	34,733538	Метод спутниковых геодезических измерений (определений)	0,25
6 865	4 971 689,82	5 239 627,83	44,960100	34,733396	Метод спутниковых геодезических измерений (определений)	0,25
6 866	4 971 685,47	5 239 616,74	44,960060	34,733256	Метод спутниковых геодезических измерений (определений)	0,25
6 867	4 971 680,89	5 239 608,23	44,960018	34,733149	Метод спутниковых геодезических измерений (определений)	0,25
6 868	4 971 673,72	5 239 601,32	44,959953	34,733062	Метод спутниковых геодезических измерений (определений)	0,25
6 869	4 971 664,22	5 239 595,77	44,959867	34,732993	Метод спутниковых геодезических измерений (определений)	0,25
6 870	4 971 652,15	5 239 591,71	44,959758	34,732943	Метод спутниковых геодезических измерений (определений)	0,25
6 871	4 971 636,96	5 239 587,39	44,959621	34,732890	Метод спутниковых геодезических измерений (определений)	0,25
6 872	4 971 625,00	5 239 581,91	44,959513	34,732822	Метод спутниковых геодезических измерений (определений)	0,25
6 873	4 971 620,80	5 239 579,51	44,959475	34,732792	Метод спутниковых геодезических измерений (определений)	0,25
6 874	4 971 617,51	5 239 575,67	44,959445	34,732744	Метод спутниковых геодезических измерений (определений)	0,25
6 875	4 971 614,12	5 239 569,34	44,959414	34,732664	Метод спутниковых геодезических измерений (определений)	0,25
6 876	4 971 608,19	5 239 561,47	44,959360	34,732565	Метод спутниковых геодезических измерений (определений)	0,25
6 877	4 971 601,12	5 239 557,05	44,959296	34,732510	Метод спутниковых геодезических измерений (определений)	0,25

(1)	(2)	(3)	(4)	(5)	(6)	(7)
6 878	4 971 597,47	5 239 555,94	44,959263	34,732496	Метод спутниковых геодезических измерений (определений)	0,25
6 879	4 971 579,85	5 239 549,83	44,959104	34,732421	Метод спутниковых геодезических измерений (определений)	0,25
6 880	4 971 547,20	5 239 536,43	44,958809	34,732255	Метод спутниковых геодезических измерений (определений)	0,25
6 881	4 971 533,82	5 239 528,34	44,958688	34,732154	Метод спутниковых геодезических измерений (определений)	0,25
6 882	4 971 496,43	5 239 510,24	44,958350	34,731929	Метод спутниковых геодезических измерений (определений)	0,25
6 883	4 971 485,16	5 239 503,17	44,958248	34,731841	Метод спутниковых геодезических измерений (определений)	0,25
6 884	4 971 474,76	5 239 497,71	44,958154	34,731773	Метод спутниковых геодезических измерений (определений)	0,25
6 885	4 971 461,14	5 239 492,86	44,958031	34,731713	Метод спутниковых геодезических измерений (определений)	0,25
6 886	4 971 436,22	5 239 484,15	44,957806	34,731606	Метод спутниковых геодезических измерений (определений)	0,25
6 887	4 971 421,48	5 239 478,91	44,957673	34,731541	Метод спутниковых геодезических измерений (определений)	0,25
6 888	4 971 403,21	5 239 473,19	44,957508	34,731471	Метод спутниковых геодезических измерений (определений)	0,25
6 889	4 971 385,46	5 239 468,36	44,957348	34,731412	Метод спутниковых геодезических измерений (определений)	0,25
6 890	4 971 368,30	5 239 462,29	44,957193	34,731337	Метод спутниковых геодезических измерений (определений)	0,25
6 891	4 971 348,34	5 239 456,59	44,957013	34,731267	Метод спутниковых геодезических измерений (определений)	0,25
6 892	4 971 332,71	5 239 452,24	44,956872	34,731214	Метод спутниковых геодезических измерений (определений)	0,25
6 893	4 971 316,51	5 239 450,36	44,956726	34,731192	Метод спутниковых геодезических измерений (определений)	0,25

(1)	(2)	(3)	(4)	(5)	(6)	(7)
6 894	4 971 299,76	5 239 445,54	44,956575	34,731133	Метод спутниковых геодезических измерений (определений)	0,25
6 895	4 971 284,25	5 239 440,98	44,956435	34,731077	Метод спутниковых геодезических измерений (определений)	0,25
6 896	4 971 270,43	5 239 433,75	44,956310	34,730987	Метод спутниковых геодезических измерений (определений)	0,25
6 897	4 971 259,26	5 239 427,79	44,956209	34,730913	Метод спутниковых геодезических измерений (определений)	0,25
6 898	4 971 247,69	5 239 416,89	44,956104	34,730776	Метод спутниковых геодезических измерений (определений)	0,25
6 899	4 971 237,84	5 239 400,91	44,956014	34,730575	Метод спутниковых геодезических измерений (определений)	0,25
6 900	4 971 230,90	5 239 383,17	44,955950	34,730351	Метод спутниковых геодезических измерений (определений)	0,25
6 901	4 971 221,72	5 239 366,04	44,955866	34,730135	Метод спутниковых геодезических измерений (определений)	0,25
6 902	4 971 212,42	5 239 351,92	44,955781	34,729957	Метод спутниковых геодезических измерений (определений)	0,25
6 903	4 971 200,07	5 239 339,73	44,955669	34,729804	Метод спутниковых геодезических измерений (определений)	0,25
6 904	4 971 189,74	5 239 328,27	44,955575	34,729660	Метод спутниковых геодезических измерений (определений)	0,25
6 905	4 971 174,86	5 239 315,34	44,955440	34,729498	Метод спутниковых геодезических измерений (определений)	0,25
6 906	4 971 159,75	5 239 302,87	44,955303	34,729342	Метод спутниковых геодезических измерений (определений)	0,25
6 907	4 971 149,73	5 239 293,49	44,955212	34,729224	Метод спутниковых геодезических измерений (определений)	0,25
6 908	4 971 143,54	5 239 289,31	44,955156	34,729172	Метод спутниковых геодезических измерений (определений)	0,25
6 909	4 971 135,57	5 239 285,59	44,955084	34,729126	Метод спутниковых геодезических измерений (определений)	0,25

(1)	(2)	(3)	(4)	(5)	(6)	(7)
6 910	4 971 118,40	5 239 280,63	44,954929	34,729065	Метод спутниковых геодезических измерений (определений)	0,25
6 911	4 971 100,96	5 239 279,58	44,954772	34,729054	Метод спутниковых геодезических измерений (определений)	0,25
6 912	4 971 088,55	5 239 275,29	44,954660	34,729001	Метод спутниковых геодезических измерений (определений)	0,25
6 913	4 971 074,72	5 239 268,85	44,954535	34,728921	Метод спутниковых геодезических измерений (определений)	0,25
6 914	4 971 060,32	5 239 263,57	44,954405	34,728856	Метод спутниковых геодезических измерений (определений)	0,25
6 915	4 971 044,01	5 239 261,37	44,954258	34,728830	Метод спутниковых геодезических измерений (определений)	0,25
6 916	4 971 026,59	5 239 258,28	44,954101	34,728793	Метод спутниковых геодезических измерений (определений)	0,25
6 917	4 971 012,62	5 239 253,57	44,953975	34,728735	Метод спутниковых геодезических измерений (определений)	0,25
6 918	4 971 000,26	5 239 244,93	44,953863	34,728627	Метод спутниковых геодезических измерений (определений)	0,25
6 919	4 970 992,58	5 239 234,91	44,953793	34,728501	Метод спутниковых геодезических измерений (определений)	0,25
6 920	4 970 985,13	5 239 222,85	44,953725	34,728349	Метод спутниковых геодезических измерений (определений)	0,25
6 921	4 970 976,67	5 239 213,45	44,953648	34,728231	Метод спутниковых геодезических измерений (определений)	0,25
6 922	4 970 968,82	5 239 207,70	44,953577	34,728159	Метод спутниковых геодезических измерений (определений)	0,25
6 923	4 970 960,76	5 239 202,90	44,953504	34,728099	Метод спутниковых геодезических измерений (определений)	0,25
6 924	4 970 946,83	5 239 195,10	44,953378	34,728002	Метод спутниковых геодезических измерений (определений)	0,25
6 925	4 970 941,18	5 239 193,48	44,953327	34,727982	Метод спутниковых геодезических измерений (определений)	0,25

(1)	(2)	(3)	(4)	(5)	(6)	(7)
6 926	4 970 934,63	5 239 193,17	44,953268	34,727979	Метод спутниковых геодезических измерений (определений)	0,25
6 927	4 970 916,04	5 239 195,52	44,953101	34,728011	Метод спутниковых геодезических измерений (определений)	0,25
6 928	4 970 903,03	5 239 196,67	44,952984	34,728027	Метод спутниковых геодезических измерений (определений)	0,25
6 929	4 970 890,15	5 239 195,27	44,952868	34,728011	Метод спутниковых геодезических измерений (определений)	0,25
6 930	4 970 884,49	5 239 194,11	44,952817	34,727997	Метод спутниковых геодезических измерений (определений)	0,25
6 931	4 970 880,50	5 239 191,94	44,952781	34,727970	Метод спутниковых геодезических измерений (определений)	0,25
6 932	4 970 872,80	5 239 184,05	44,952711	34,727871	Метод спутниковых геодезических измерений (определений)	0,25
6 933	4 970 866,78	5 239 175,47	44,952656	34,727763	Метод спутниковых геодезических измерений (определений)	0,25
6 934	4 970 861,18	5 239 167,46	44,952605	34,727662	Метод спутниковых геодезических измерений (определений)	0,25
6 935	4 970 857,91	5 239 161,75	44,952575	34,727590	Метод спутниковых геодезических измерений (определений)	0,25
6 936	4 970 852,74	5 239 154,83	44,952528	34,727503	Метод спутниковых геодезических измерений (определений)	0,25
6 937	4 970 849,67	5 239 150,85	44,952500	34,727453	Метод спутниковых геодезических измерений (определений)	0,25
6 938	4 970 846,80	5 239 148,55	44,952474	34,727424	Метод спутниковых геодезических измерений (определений)	0,25
6 939	4 970 841,04	5 239 147,47	44,952422	34,727411	Метод спутниковых геодезических измерений (определений)	0,25
6 940	4 970 832,57	5 239 149,03	44,952346	34,727432	Метод спутниковых геодезических измерений (определений)	0,25
6 941	4 970 821,66	5 239 150,98	44,952248	34,727458	Метод спутниковых геодезических измерений (определений)	0,25

(1)	(2)	(3)	(4)	(5)	(6)	(7)
6 942	4 970 809,76	5 239 151,35	44,952141	34,727464	Метод спутниковых геодезических измерений (определений)	0,25
6 943	4 970 802,46	5 239 148,66	44,952075	34,727431	Метод спутниковых геодезических измерений (определений)	0,25
6 944	4 970 793,95	5 239 143,07	44,951998	34,727361	Метод спутниковых геодезических измерений (определений)	0,25
6 945	4 970 788,59	5 239 134,72	44,951949	34,727256	Метод спутниковых геодезических измерений (определений)	0,25
6 946	4 970 785,12	5 239 124,26	44,951917	34,727124	Метод спутниковых геодезических измерений (определений)	0,25
6 947	4 970 780,99	5 239 114,22	44,951879	34,726997	Метод спутниковых геодезических измерений (определений)	0,25
6 948	4 970 762,42	5 239 081,04	44,951709	34,726579	Метод спутниковых геодезических измерений (определений)	0,25
6 949	4 970 758,57	5 239 076,60	44,951674	34,726523	Метод спутниковых геодезических измерений (определений)	0,25
6 950	4 970 753,74	5 239 071,89	44,951630	34,726464	Метод спутниковых геодезических измерений (определений)	0,25
6 951	4 970 752,45	5 239 066,82	44,951618	34,726400	Метод спутниковых геодезических измерений (определений)	0,25
6 952	4 970 752,62	5 239 060,20	44,951619	34,726316	Метод спутниковых геодезических измерений (определений)	0,25
6 953	4 970 755,05	5 239 050,19	44,951640	34,726189	Метод спутниковых геодезических измерений (определений)	0,25
6 954	4 970 756,71	5 239 039,47	44,951654	34,726053	Метод спутниковых геодезических измерений (определений)	0,25
6 955	4 970 756,39	5 239 026,54	44,951650	34,725889	Метод спутниковых геодезических измерений (определений)	0,25
6 956	4 970 753,70	5 239 016,88	44,951625	34,725767	Метод спутниковых геодезических измерений (определений)	0,25
6 957	4 970 749,59	5 239 005,88	44,951587	34,725628	Метод спутниковых геодезических измерений (определений)	0,25

(1)	(2)	(3)	(4)	(5)	(6)	(7)
6 958	4 970 747,56	5 238 997,25	44,951568	34,725519	Метод спутниковых геодезических измерений (определений)	0,25
6 959	4 970 745,16	5 238 992,08	44,951546	34,725454	Метод спутниковых геодезических измерений (определений)	0,25
6 960	4 970 740,63	5 238 988,43	44,951505	34,725408	Метод спутниковых геодезических измерений (определений)	0,25
6 961	4 970 728,66	5 238 985,16	44,951397	34,725368	Метод спутниковых геодезических измерений (определений)	0,25
6 962	4 970 713,12	5 238 983,26	44,951257	34,725346	Метод спутниковых геодезических измерений (определений)	0,25
6 963	4 970 697,05	5 238 979,55	44,951112	34,725301	Метод спутниковых геодезических измерений (определений)	0,25
6 964	4 970 685,08	5 238 975,26	44,951004	34,725248	Метод спутниковых геодезических измерений (определений)	0,25
6 965	4 970 672,49	5 238 966,78	44,950890	34,725142	Метод спутниковых геодезических измерений (определений)	0,25
6 966	4 970 665,32	5 238 961,17	44,950825	34,725072	Метод спутниковых геодезических измерений (определений)	0,25
6 967	4 970 657,19	5 238 951,46	44,950751	34,724950	Метод спутниковых геодезических измерений (определений)	0,25
6 968	4 970 651,19	5 238 940,39	44,950696	34,724810	Метод спутниковых геодезических измерений (определений)	0,25
6 969	4 970 645,93	5 238 930,76	44,950648	34,724689	Метод спутниковых геодезических измерений (определений)	0,25
6 970	4 970 639,28	5 238 918,25	44,950587	34,724531	Метод спутниковых геодезических измерений (определений)	0,25
6 971	4 970 634,36	5 238 909,43	44,950542	34,724420	Метод спутниковых геодезических измерений (определений)	0,25
6 972	4 970 629,08	5 238 903,69	44,950494	34,724348	Метод спутниковых геодезических измерений (определений)	0,25
6 973	4 970 621,03	5 238 897,54	44,950421	34,724271	Метод спутниковых геодезических измерений (определений)	0,25

(1)	(2)	(3)	(4)	(5)	(6)	(7)
6 974	4 970 613,30	5 238 891,64	44,950351	34,724197	Метод спутниковых геодезических измерений (определений)	0,25
6 975	4 970 607,93	5 238 884,32	44,950302	34,724105	Метод спутниковых геодезических измерений (определений)	0,25
6 976	4 970 606,01	5 238 876,02	44,950284	34,724000	Метод спутниковых геодезических измерений (определений)	0,25
6 977	4 970 605,87	5 238 867,33	44,950282	34,723890	Метод спутниковых геодезических измерений (определений)	0,25
6 978	4 970 607,87	5 238 856,07	44,950299	34,723747	Метод спутниковых геодезических измерений (определений)	0,25
6 979	4 970 609,85	5 238 847,09	44,950316	34,723633	Метод спутниковых геодезических измерений (определений)	0,25
6 980	4 970 613,44	5 238 831,40	44,950347	34,723434	Метод спутниковых геодезических измерений (определений)	0,25
6 981	4 970 613,27	5 238 825,58	44,950345	34,723360	Метод спутниковых геодезических измерений (определений)	0,25
6 982	4 970 611,34	5 238 818,91	44,950327	34,723276	Метод спутниковых геодезических измерений (определений)	0,25
6 983	4 970 604,78	5 238 807,18	44,950267	34,723128	Метод спутниковых геодезических измерений (определений)	0,25
6 984	4 970 593,95	5 238 787,75	44,950168	34,722883	Метод спутниковых геодезических измерений (определений)	0,25
6 985	4 970 585,74	5 238 775,60	44,950093	34,722730	Метод спутниковых геодезических измерений (определений)	0,25
6 986	4 970 573,67	5 238 759,45	44,949983	34,722527	Метод спутниковых геодезических измерений (определений)	0,25
6 987	4 970 564,23	5 238 747,06	44,949897	34,722371	Метод спутниковых геодезических измерений (определений)	0,25
6 988	4 970 560,64	5 238 739,36	44,949864	34,722274	Метод спутниковых геодезических измерений (определений)	0,25
6 989	4 970 557,05	5 238 731,68	44,949831	34,722177	Метод спутниковых геодезических измерений (определений)	0,25

(1)	(2)	(3)	(4)	(5)	(6)	(7)
6 990	4 970 550,55	5 238 724,34	44,949772	34,722085	Метод спутниковых геодезических измерений (определений)	0,25
6 991	4 970 545,50	5 238 717,82	44,949726	34,722003	Метод спутниковых геодезических измерений (определений)	0,25
6 992	4 970 540,69	5 238 709,82	44,949682	34,721902	Метод спутниковых геодезических измерений (определений)	0,25
6 993	4 970 536,51	5 238 705,34	44,949644	34,721846	Метод спутниковых геодезических измерений (определений)	0,25
6 994	4 970 530,21	5 238 701,90	44,949587	34,721803	Метод спутниковых геодезических измерений (определений)	0,25
6 995	4 970 526,02	5 238 698,22	44,949549	34,721757	Метод спутниковых геодезических измерений (определений)	0,25
6 996	4 970 521,53	5 238 692,41	44,949508	34,721684	Метод спутниковых геодезических измерений (определений)	0,25
6 997	4 970 508,34	5 238 676,66	44,949388	34,721486	Метод спутниковых геодезических измерений (определений)	0,25
6 998	4 970 503,31	5 238 666,98	44,949342	34,721364	Метод спутниковых геодезических измерений (определений)	0,25
6 999	4 970 497,79	5 238 652,49	44,949291	34,721181	Метод спутниковых геодезических измерений (определений)	0,25
7 000	4 970 495,33	5 238 641,81	44,949268	34,721046	Метод спутниковых геодезических измерений (определений)	0,25
7 001	4 970 493,07	5 238 634,29	44,949247	34,720951	Метод спутниковых геодезических измерений (определений)	0,25
7 002	4 970 489,25	5 238 626,84	44,949212	34,720857	Метод спутниковых геодезических измерений (определений)	0,25
7 003	4 970 482,00	5 238 618,47	44,949146	34,720752	Метод спутниковых геодезических измерений (определений)	0,25
7 004	4 970 475,28	5 238 612,01	44,949085	34,720671	Метод спутниковых геодезических измерений (определений)	0,25
7 005	4 970 471,44	5 238 606,95	44,949050	34,720607	Метод спутниковых геодезических измерений (определений)	0,25

(1)	(2)	(3)	(4)	(5)	(6)	(7)
7 006	4 970 468,62	5 238 599,65	44,949024	34,720515	Метод спутниковых геодезических измерений (определений)	0,25
7 007	4 970 464,59	5 238 591,71	44,948987	34,720415	Метод спутниковых геодезических измерений (определений)	0,25
7 008	4 970 457,23	5 238 581,29	44,948920	34,720284	Метод спутниковых геодезических измерений (определений)	0,25
7 009	4 970 449,43	5 238 572,38	44,948849	34,720172	Метод спутниковых геодезических измерений (определений)	0,25
7 010	4 970 440,74	5 238 563,64	44,948770	34,720062	Метод спутниковых геодезических измерений (определений)	0,25
7 011	4 970 431,39	5 238 552,64	44,948685	34,719924	Метод спутниковых геодезических измерений (определений)	0,25
7 012	4 970 425,93	5 238 543,66	44,948635	34,719811	Метод спутниковых геодезических измерений (определений)	0,25
7 013	4 970 420,15	5 238 532,33	44,948582	34,719668	Метод спутниковых геодезических измерений (определений)	0,25
7 014	4 970 418,46	5 238 522,45	44,948566	34,719543	Метод спутниковых геодезических измерений (определений)	0,25
7 015	4 970 417,72	5 238 506,73	44,948558	34,719344	Метод спутниковых геодезических измерений (определений)	0,25
7 016	4 970 418,73	5 238 494,98	44,948566	34,719195	Метод спутниковых геодезических измерений (определений)	0,25
7 017	4 970 418,14	5 238 486,30	44,948560	34,719085	Метод спутниковых геодезических измерений (определений)	0,25
7 018	4 970 415,46	5 238 477,13	44,948535	34,718969	Метод спутниковых геодезических измерений (определений)	0,25
7 019	4 970 410,54	5 238 467,14	44,948490	34,718843	Метод спутниковых геодезических измерений (определений)	0,25
7 020	4 970 403,19	5 238 456,95	44,948423	34,718715	Метод спутниковых геодезических измерений (определений)	0,25
7 021	4 970 395,19	5 238 445,43	44,948350	34,718570	Метод спутниковых геодезических измерений (определений)	0,25

(1)	(2)	(3)	(4)	(5)	(6)	(7)
7 022	4 970 389,15	5 238 438,12	44,948295	34,718478	Метод спутниковых геодезических измерений (определений)	0,25
7 023	4 970 381,89	5 238 431,58	44,948229	34,718396	Метод спутниковых геодезических измерений (определений)	0,25
7 024	4 970 374,48	5 238 427,47	44,948162	34,718345	Метод спутниковых геодезических измерений (определений)	0,25
7 025	4 970 364,61	5 238 423,37	44,948073	34,718294	Метод спутниковых геодезических измерений (определений)	0,25
7 026	4 970 359,76	5 238 419,52	44,948029	34,718246	Метод спутниковых геодезических измерений (определений)	0,25
7 027	4 970 355,60	5 238 413,79	44,947991	34,718174	Метод спутниковых геодезических измерений (определений)	0,25
7 028	4 970 349,83	5 238 400,95	44,947938	34,718012	Метод спутниковых геодезических измерений (определений)	0,25
7 029	4 970 342,55	5 238 384,46	44,947871	34,717804	Метод спутниковых геодезических измерений (определений)	0,25
7 030	4 970 334,35	5 238 371,22	44,947796	34,717637	Метод спутниковых геодезических измерений (определений)	0,25
7 031	4 970 325,66	5 238 361,25	44,947717	34,717512	Метод спутниковых геодезических измерений (определений)	0,25
7 032	4 970 313,07	5 238 351,67	44,947603	34,717392	Метод спутниковых геодезических измерений (определений)	0,25
7 033	4 970 288,64	5 238 339,19	44,947382	34,717237	Метод спутниковых геодезических измерений (определений)	0,25
7 034	4 970 279,23	5 238 334,77	44,947297	34,717182	Метод спутниковых геодезических измерений (определений)	0,25
7 035	4 970 267,26	5 238 331,02	44,947189	34,717136	Метод спутниковых геодезических измерений (определений)	0,25
7 036	4 970 250,28	5 238 328,33	44,947036	34,717104	Метод спутниковых геодезических измерений (определений)	0,25
7 037	4 970 236,23	5 238 322,74	44,946909	34,717035	Метод спутниковых геодезических измерений (определений)	0,25

(1)	(2)	(3)	(4)	(5)	(6)	(7)
7 038	4 970 221,31	5 238 312,59	44,946774	34,716908	Метод спутниковых геодезических измерений (определений)	0,25
7 039	4 970 195,41	5 238 291,18	44,946539	34,716640	Метод спутниковых геодезических измерений (определений)	0,25
7 040	4 970 181,82	5 238 283,31	44,946416	34,716542	Метод спутниковых геодезических измерений (определений)	0,25
7 041	4 970 156,56	5 238 274,15	44,946188	34,716429	Метод спутниковых геодезических измерений (определений)	0,25
7 042	4 970 142,98	5 238 264,87	44,946065	34,716313	Метод спутниковых геодезических измерений (определений)	0,25
7 043	4 970 131,89	5 238 250,15	44,945964	34,716128	Метод спутниковых геодезических измерений (определений)	0,25
7 044	4 970 122,98	5 238 241,06	44,945883	34,716014	Метод спутниковых геодезических измерений (определений)	0,25
7 045	4 970 112,59	5 238 235,59	44,945789	34,715946	Метод спутниковых геодезических измерений (определений)	0,25
7 046	4 970 095,51	5 238 231,10	44,945635	34,715891	Метод спутниковых геодезических измерений (определений)	0,25
7 047	4 970 070,04	5 238 222,00	44,945405	34,715779	Метод спутниковых геодезических измерений (определений)	0,25
7 048	4 970 053,02	5 238 212,29	44,945251	34,715658	Метод спутниковых геодезических измерений (определений)	0,25
7 049	4 970 042,90	5 238 202,24	44,945159	34,715532	Метод спутниковых геодезических измерений (определений)	0,25
7 050	4 970 038,39	5 238 196,60	44,945118	34,715461	Метод спутниковых геодезических измерений (определений)	0,25
7 051	4 970 035,12	5 238 189,78	44,945088	34,715375	Метод спутниковых геодезических измерений (определений)	0,25
7 052	4 970 032,34	5 238 178,87	44,945062	34,715237	Метод спутниковых геодезических измерений (определений)	0,25
7 053	4 970 030,96	5 238 171,67	44,945049	34,715146	Метод спутниковых геодезических измерений (определений)	0,25

(1)	(2)	(3)	(4)	(5)	(6)	(7)
7 054	4 970 028,69	5 238 164,76	44,945028	34,715059	Метод спутниковых геодезических измерений (определений)	0,25
7 055	4 970 022,33	5 238 156,44	44,944970	34,714954	Метод спутниковых геодезических измерений (определений)	0,25
7 056	4 970 014,94	5 238 150,11	44,944903	34,714875	Метод спутниковых геодезических измерений (определений)	0,25
7 057	4 970 000,23	5 238 142,95	44,944770	34,714786	Метод спутниковых геодезических измерений (определений)	0,25
7 058	4 969 982,26	5 238 139,31	44,944608	34,714742	Метод спутниковых геодезических измерений (определений)	0,25
7 059	4 969 963,85	5 238 136,12	44,944442	34,714704	Метод спутниковых геодезических измерений (определений)	0,25
7 060	4 969 953,23	5 238 130,34	44,944346	34,714632	Метод спутниковых геодезических измерений (определений)	0,25
7 061	4 969 946,40	5 238 124,18	44,944284	34,714555	Метод спутниковых геодезических измерений (определений)	0,25
7 062	4 969 937,50	5 238 113,07	44,944203	34,714415	Метод спутниковых геодезических измерений (определений)	0,25
7 063	4 969 923,11	5 238 084,75	44,944071	34,714058	Метод спутниковых геодезических измерений (определений)	0,25
7 064	4 969 914,10	5 238 061,93	44,943988	34,713770	Метод спутниковых геодезических измерений (определений)	0,25
7 065	4 969 909,15	5 238 045,46	44,943942	34,713562	Метод спутниковых геодезических измерений (определений)	0,25
7 066	4 969 902,30	5 238 018,79	44,943878	34,713225	Метод спутниковых геодезических измерений (определений)	0,25
7 067	4 969 895,86	5 238 006,57	44,943819	34,713071	Метод спутниковых геодезических измерений (определений)	0,25
7 068	4 969 891,90	5 238 001,73	44,943783	34,713010	Метод спутниковых геодезических измерений (определений)	0,25
7 069	4 969 887,59	5 237 998,93	44,943744	34,712975	Метод спутниковых геодезических измерений (определений)	0,25

(1)	(2)	(3)	(4)	(5)	(6)	(7)
7 070	4 969 882,05	5 237 997,68	44,943694	34,712960	Метод спутниковых геодезических измерений (определений)	0,25
7 071	4 969 876,38	5 237 997,63	44,943643	34,712960	Метод спутниковых геодезических измерений (определений)	0,25
7 072	4 969 860,03	5 237 999,60	44,943496	34,712987	Метод спутниковых геодезических измерений (определений)	0,25
7 073	4 969 823,09	5 238 003,74	44,943164	34,713044	Метод спутниковых геодезических измерений (определений)	0,25
7 074	4 969 805,60	5 238 007,83	44,943007	34,713098	Метод спутниковых геодезических измерений (определений)	0,25
7 075	4 969 791,89	5 238 012,35	44,942884	34,713157	Метод спутниковых геодезических измерений (определений)	0,25
7 076	4 969 778,29	5 238 016,00	44,942762	34,713205	Метод спутниковых геодезических измерений (определений)	0,25
7 077	4 969 766,15	5 238 019,30	44,942653	34,713248	Метод спутниковых геодезических измерений (определений)	0,25
7 078	4 969 751,79	5 238 021,20	44,942524	34,713274	Метод спутниковых геодезических измерений (определений)	0,25
7 079	4 969 736,23	5 238 021,04	44,942384	34,713274	Метод спутниковых геодезических измерений (определений)	0,25
7 080	4 969 721,00	5 238 021,78	44,942247	34,713285	Метод спутниковых геодезических измерений (определений)	0,25
7 081	4 969 700,65	5 238 022,44	44,942064	34,713296	Метод спутниковых геодезических измерений (определений)	0,25
7 082	4 969 682,66	5 238 021,80	44,941902	34,713290	Метод спутниковых геодезических измерений (определений)	0,25
7 083	4 969 663,35	5 238 017,02	44,941728	34,713232	Метод спутниковых геодезических измерений (определений)	0,25
7 084	4 969 639,88	5 238 009,23	44,941516	34,713136	Метод спутниковых геодезических измерений (определений)	0,25
7 085	4 969 623,05	5 238 002,76	44,941364	34,713056	Метод спутниковых геодезических измерений (определений)	0,25

(1)	(2)	(3)	(4)	(5)	(6)	(7)
7 086	4 969 609,89	5 237 995,27	44,941245	34,712963	Метод спутниковых геодезических измерений (определений)	0,25
7 087	4 969 602,14	5 237 992,27	44,941175	34,712926	Метод спутниковых геодезических измерений (определений)	0,25
7 088	4 969 594,49	5 237 990,41	44,941106	34,712903	Метод спутниковых геодезических измерений (определений)	0,25
7 089	4 969 586,61	5 237 989,05	44,941035	34,712887	Метод спутниковых геодезических измерений (определений)	0,25
7 090	4 969 579,84	5 237 988,90	44,940974	34,712886	Метод спутниковых геодезических измерений (определений)	0,25
7 091	4 969 567,58	5 237 990,91	44,940864	34,712913	Метод спутниковых геодезических измерений (определений)	0,25
7 092	4 969 552,33	5 237 993,77	44,940727	34,712951	Метод спутниковых геодезических измерений (определений)	0,25
7 093	4 969 532,41	5 237 997,36	44,940548	34,712999	Метод спутниковых геодезических измерений (определений)	0,25
7 094	4 969 517,27	5 237 998,89	44,940412	34,713020	Метод спутниковых геодезических измерений (определений)	0,25
7 095	4 969 503,45	5 238 003,02	44,940288	34,713074	Метод спутниковых геодезических измерений (определений)	0,25
7 096	4 969 490,75	5 238 006,76	44,940174	34,713123	Метод спутниковых геодезических измерений (определений)	0,25
7 097	4 969 478,16	5 238 009,93	44,940061	34,713165	Метод спутниковых геодезических измерений (определений)	0,25
7 098	4 969 472,15	5 238 010,27	44,940007	34,713170	Метод спутниковых геодезических измерений (определений)	0,25
7 099	4 969 467,27	5 238 009,43	44,939963	34,713160	Метод спутниковых геодезических измерений (определений)	0,25
7 100	4 969 463,39	5 238 007,91	44,939928	34,713141	Метод спутниковых геодезических измерений (определений)	0,25
7 101	4 969 459,31	5 238 004,55	44,939891	34,713099	Метод спутниковых геодезических измерений (определений)	0,25

(1)	(2)	(3)	(4)	(5)	(6)	(7)
7 102	4 969 454,05	5 237 997,88	44,939843	34,713015	Метод спутниковых геодезических измерений (определений)	0,25
7 103	4 969 444,82	5 237 986,96	44,939759	34,712878	Метод спутниковых геодезических измерений (определений)	0,25
7 104	4 969 439,86	5 237 983,05	44,939714	34,712829	Метод спутниковых геодезических измерений (определений)	0,25
7 105	4 969 433,66	5 237 979,43	44,939658	34,712784	Метод спутниковых геодезических измерений (определений)	0,25
7 106	4 969 422,69	5 237 976,18	44,939559	34,712744	Метод спутниковых геодезических измерений (определений)	0,25
7 107	4 969 408,70	5 237 974,76	44,939433	34,712728	Метод спутниковых геодезических измерений (определений)	0,25
7 108	4 969 397,51	5 237 971,75	44,939332	34,712691	Метод спутниковых геодезических измерений (определений)	0,25
7 109	4 969 383,36	5 237 963,23	44,939204	34,712585	Метод спутниковых геодезических измерений (определений)	0,25
7 110	4 969 371,10	5 237 956,32	44,939093	34,712499	Метод спутниковых геодезических измерений (определений)	0,25
7 111	4 969 359,26	5 237 950,21	44,938986	34,712423	Метод спутниковых геодезических измерений (определений)	0,25
7 112	4 969 342,78	5 237 942,01	44,938837	34,712321	Метод спутниковых геодезических измерений (определений)	0,25
7 113	4 969 334,69	5 237 939,62	44,938764	34,712292	Метод спутниковых геодезических измерений (определений)	0,25
7 114	4 969 328,59	5 237 938,40	44,938709	34,712277	Метод спутниковых геодезических измерений (определений)	0,25
7 115	4 969 323,59	5 237 938,04	44,938664	34,712273	Метод спутниковых геодезических измерений (определений)	0,25
7 116	4 969 317,70	5 237 938,30	44,938611	34,712277	Метод спутниковых геодезических измерений (определений)	0,25
7 117	4 969 304,98	5 237 943,29	44,938497	34,712342	Метод спутниковых геодезических измерений (определений)	0,25

(1)	(2)	(3)	(4)	(5)	(6)	(7)
7 118	4 969 291,60	5 237 947,73	44,938377	34,712400	Метод спутниковых геодезических измерений (определений)	0,25
7 119	4 969 285,37	5 237 948,56	44,938321	34,712411	Метод спутниковых геодезических измерений (определений)	0,25
7 120	4 969 280,37	5 237 947,63	44,938276	34,712400	Метод спутниковых геодезических измерений (определений)	0,25
7 121	4 969 276,51	5 237 945,14	44,938241	34,712369	Метод спутниковых геодезических измерений (определений)	0,25
7 122	4 969 272,55	5 237 941,16	44,938205	34,712319	Метод спутниковых геодезических измерений (определений)	0,25
7 123	4 969 267,30	5 237 932,58	44,938157	34,712211	Метод спутниковых геодезических измерений (определений)	0,25
7 124	4 969 264,09	5 237 919,62	44,938127	34,712047	Метод спутниковых геодезических измерений (определений)	0,25
7 125	4 969 261,65	5 237 907,83	44,938104	34,711898	Метод спутниковых геодезических измерений (определений)	0,25
7 126	4 969 258,37	5 237 901,31	44,938074	34,711816	Метод спутниковых геодезических измерений (определений)	0,25
7 127	4 969 253,10	5 237 894,95	44,938026	34,711736	Метод спутниковых геодезических измерений (определений)	0,25
7 128	4 969 242,72	5 237 887,83	44,937932	34,711647	Метод спутниковых геодезических измерений (определений)	0,25
7 129	4 969 230,45	5 237 881,24	44,937821	34,711565	Метод спутниковых геодезических измерений (определений)	0,25
7 130	4 969 218,01	5 237 869,36	44,937708	34,711416	Метод спутниковых геодезических измерений (определений)	0,25
7 131	4 969 205,79	5 237 857,39	44,937597	34,711266	Метод спутниковых геодезических измерений (определений)	0,25
7 132	4 969 188,49	5 237 841,99	44,937440	34,711073	Метод спутниковых геодезических измерений (определений)	0,25
7 133	4 969 176,05	5 237 828,84	44,937327	34,710908	Метод спутниковых геодезических измерений (определений)	0,25

(1)	(2)	(3)	(4)	(5)	(6)	(7)
7 134	4 969 167,28	5 237 817,00	44,937247	34,710759	Метод спутниковых геодезических измерений (определений)	0,25
7 135	4 969 156,28	5 237 805,29	44,937147	34,710612	Метод спутниковых геодезических измерений (определений)	0,25
7 136	4 969 148,11	5 237 799,53	44,937073	34,710540	Метод спутниковых геодезических измерений (определений)	0,25
7 137	4 969 136,36	5 237 796,26	44,936967	34,710500	Метод спутниковых геодезических измерений (определений)	0,25
7 138	4 969 124,14	5 237 796,14	44,936857	34,710500	Метод спутниковых геодезических измерений (определений)	0,25
7 139	4 969 107,70	5 237 796,13	44,936709	34,710502	Метод спутниковых геодезических измерений (определений)	0,25
7 140	4 969 100,59	5 237 794,49	44,936645	34,710482	Метод спутниковых геодезических измерений (определений)	0,25
7 141	4 969 093,77	5 237 788,04	44,936583	34,710401	Метод спутниковых геодезических измерений (определений)	0,25
7 142	4 969 088,03	5 237 771,95	44,936530	34,710198	Метод спутниковых геодезических измерений (определений)	0,25
7 143	4 969 084,98	5 237 742,47	44,936500	34,709825	Метод спутниковых геодезических измерений (определений)	0,25
7 144	4 969 085,92	5 237 725,66	44,936507	34,709612	Метод спутниковых геодезических измерений (определений)	0,25
7 145	4 969 084,36	5 237 715,22	44,936492	34,709480	Метод спутниковых геодезических измерений (определений)	0,25
7 146	4 969 080,13	5 237 703,97	44,936453	34,709338	Метод спутниковых геодезических измерений (определений)	0,25
7 147	4 969 073,34	5 237 694,42	44,936391	34,709218	Метод спутниковых геодезических измерений (определений)	0,25
7 148	4 969 064,11	5 237 684,15	44,936307	34,709089	Метод спутниковых геодезических измерений (определений)	0,25
7 149	4 969 055,90	5 237 670,26	44,936232	34,708914	Метод спутниковых геодезических измерений (определений)	0,25

(1)	(2)	(3)	(4)	(5)	(6)	(7)
7 150	4 969 050,60	5 237 654,67	44,936183	34,708717	Метод спутниковых геодезических измерений (определений)	0,25
7 151	4 969 044,91	5 237 634,71	44,936130	34,708465	Метод спутниковых геодезических измерений (определений)	0,25
7 152	4 969 042,11	5 237 625,28	44,936104	34,708346	Метод спутниковых геодезических измерений (определений)	0,25
7 153	4 969 038,38	5 237 621,07	44,936070	34,708293	Метод спутниковых геодезических измерений (определений)	0,25
7 154	4 969 032,98	5 237 616,44	44,936021	34,708235	Метод спутниковых геодезических измерений (определений)	0,25
7 155	4 969 024,25	5 237 611,15	44,935942	34,708169	Метод спутниковых геодезических измерений (определений)	0,25
7 156	4 969 007,44	5 237 602,47	44,935790	34,708061	Метод спутниковых геодезических измерений (определений)	0,25
7 157	4 968 990,78	5 237 589,74	44,935639	34,707902	Метод спутниковых геодезических измерений (определений)	0,25
7 158	4 968 979,14	5 237 575,34	44,935533	34,707721	Метод спутниковых геодезических измерений (определений)	0,25
7 159	4 968 966,63	5 237 559,09	44,935419	34,707517	Метод спутниковых геодезических измерений (определений)	0,25
7 160	4 968 953,85	5 237 546,97	44,935303	34,707365	Метод спутниковых геодезических измерений (определений)	0,25
7 161	4 968 945,81	5 237 539,48	44,935230	34,707271	Метод спутниковых геодезических измерений (определений)	0,25
7 162	4 968 940,65	5 237 533,52	44,935183	34,707196	Метод спутниковых геодезических измерений (определений)	0,25
7 163	4 968 936,51	5 237 525,27	44,935145	34,707092	Метод спутниковых геодезических измерений (определений)	0,25
7 164	4 968 932,52	5 237 513,29	44,935108	34,706941	Метод спутниковых геодезических измерений (определений)	0,25
7 165	4 968 927,65	5 237 488,86	44,935062	34,706632	Метод спутниковых геодезических измерений (определений)	0,25

(1)	(2)	(3)	(4)	(5)	(6)	(7)
7 166	4 968 922,76	5 237 465,93	44,935016	34,706342	Метод спутниковых геодезических измерений (определений)	0,25
7 167	4 968 920,19	5 237 455,88	44,934992	34,706215	Метод спутниковых геодезических измерений (определений)	0,25
7 168	4 968 915,28	5 237 445,40	44,934947	34,706083	Метод спутниковых геодезических измерений (определений)	0,25
7 169	4 968 902,69	5 237 426,40	44,934832	34,705844	Метод спутниковых геодезических измерений (определений)	0,25
7 170	4 968 894,50	5 237 412,03	44,934757	34,705663	Метод спутниковых геодезических измерений (определений)	0,25
7 171	4 968 888,75	5 237 397,05	44,934704	34,705474	Метод спутниковых геодезических измерений (определений)	0,25
7 172	4 968 888,75	5 237 386,48	44,934703	34,705340	Метод спутниковых геодезических измерений (определений)	0,25
7 173	4 968 892,33	5 237 371,99	44,934734	34,705156	Метод спутниковых геодезических измерений (определений)	0,25
7 174	4 968 901,02	5 237 347,70	44,934810	34,704847	Метод спутниковых геодезических измерений (определений)	0,25
7 175	4 968 905,40	5 237 331,54	44,934848	34,704642	Метод спутниковых геодезических измерений (определений)	0,25
7 176	4 968 906,71	5 237 321,46	44,934859	34,704514	Метод спутниковых геодезических измерений (определений)	0,25
7 177	4 968 905,72	5 237 310,08	44,934849	34,704370	Метод спутниковых геодезических измерений (определений)	0,25
7 178	4 968 902,82	5 237 299,79	44,934822	34,704240	Метод спутниковых геодезических измерений (определений)	0,25
7 179	4 968 898,25	5 237 289,41	44,934780	34,704109	Метод спутниковых геодезических измерений (определений)	0,25
7 180	4 968 887,30	5 237 272,96	44,934680	34,703902	Метод спутниковых геодезических измерений (определений)	0,25
7 181	4 968 870,37	5 237 254,86	44,934526	34,703675	Метод спутниковых геодезических измерений (определений)	0,25

(1)	(2)	(3)	(4)	(5)	(6)	(7)
7 182	4 968 855,29	5 237 238,62	44,934389	34,703471	Метод спутниковых геодезических измерений (определений)	0,25
7 183	4 968 836,79	5 237 221,45	44,934221	34,703256	Метод спутниковых геодезических измерений (определений)	0,25
7 184	4 968 814,42	5 237 201,90	44,934018	34,703011	Метод спутниковых геодезических измерений (определений)	0,25
7 185	4 968 808,71	5 237 195,28	44,933966	34,702928	Метод спутниковых геодезических измерений (определений)	0,25
7 186	4 968 797,80	5 237 174,82	44,933866	34,702670	Метод спутниковых геодезических измерений (определений)	0,25
7 187	4 968 788,22	5 237 154,58	44,933778	34,702415	Метод спутниковых геодезических измерений (определений)	0,25
7 188	4 968 781,62	5 237 146,79	44,933718	34,702317	Метод спутниковых геодезических измерений (определений)	0,25
7 189	4 968 765,83	5 237 135,26	44,933575	34,702173	Метод спутниковых геодезических измерений (определений)	0,25
7 190	4 968 747,48	5 237 114,79	44,933408	34,701916	Метод спутниковых геодезических измерений (определений)	0,25
7 191	4 968 729,17	5 237 099,60	44,933242	34,701726	Метод спутниковых геодезических измерений (определений)	0,25
7 192	4 968 710,36	5 237 080,80	44,933071	34,701490	Метод спутниковых геодезических измерений (определений)	0,25
7 193	4 968 696,99	5 237 062,02	44,932949	34,701254	Метод спутниковых геодезических измерений (определений)	0,25
7 194	4 968 681,91	5 237 046,56	44,932812	34,701060	Метод спутниковых геодезических измерений (определений)	0,25
7 195	4 968 658,16	5 237 032,68	44,932597	34,700887	Метод спутниковых геодезических измерений (определений)	0,25
7 196	4 968 632,67	5 237 023,90	44,932367	34,700779	Метод спутниковых геодезических измерений (определений)	0,25
7 197	4 968 600,55	5 237 013,39	44,932077	34,700650	Метод спутниковых геодезических измерений (определений)	0,25

(1)	(2)	(3)	(4)	(5)	(6)	(7)
7 198	4 968 566,85	5 237 004,61	44,931773	34,700543	Метод спутниковых геодезических измерений (определений)	0,25
7 199	4 968 547,14	5 236 997,48	44,931595	34,700455	Метод спутниковых геодезических измерений (определений)	0,25
7 200	4 968 526,47	5 236 985,59	44,931408	34,700307	Метод спутниковых геодезических измерений (определений)	0,25
7 201	4 968 496,21	5 236 966,65	44,931134	34,700071	Метод спутниковых геодезических измерений (определений)	0,25
7 202	4 968 464,15	5 236 949,45	44,930844	34,699857	Метод спутниковых геодезических измерений (определений)	0,25
7 203	4 968 430,26	5 236 937,19	44,930538	34,699706	Метод спутниковых геодезических измерений (определений)	0,25
7 204	4 968 393,05	5 236 923,23	44,930202	34,699534	Метод спутниковых геодезических измерений (определений)	0,25
7 205	4 968 377,41	5 236 919,92	44,930061	34,699494	Метод спутниковых геодезических измерений (определений)	0,25
7 206	4 968 362,53	5 236 919,55	44,929927	34,699491	Метод спутниковых геодезических измерений (определений)	0,25
7 207	4 968 333,45	5 236 926,05	44,929666	34,699577	Метод спутниковых геодезических измерений (определений)	0,25
7 208	4 968 306,43	5 236 927,44	44,929423	34,699598	Метод спутниковых геодезических измерений (определений)	0,25
7 209	4 968 277,81	5 236 922,09	44,929165	34,699534	Метод спутниковых геодезических измерений (определений)	0,25
7 210	4 968 245,90	5 236 911,69	44,928877	34,699406	Метод спутниковых геодезических измерений (определений)	0,25
7 211	4 968 224,26	5 236 898,12	44,928681	34,699237	Метод спутниковых геодезических измерений (определений)	0,25
7 212	4 968 197,16	5 236 883,49	44,928436	34,699055	Метод спутниковых геодезических измерений (определений)	0,25
7 213	4 968 175,26	5 236 873,11	44,928238	34,698926	Метод спутниковых геодезических измерений (определений)	0,25

(1)	(2)	(3)	(4)	(5)	(6)	(7)
7 214	4 968 151,70	5 236 861,81	44,928025	34,698786	Метод спутниковых геодезических измерений (определений)	0,25
7 215	4 968 125,63	5 236 846,38	44,927789	34,698594	Метод спутниковых геодезических измерений (определений)	0,25
7 216	4 968 097,42	5 236 832,85	44,927534	34,698426	Метод спутниковых геодезических измерений (определений)	0,25
7 217	4 968 071,16	5 236 824,12	44,927297	34,698319	Метод спутниковых геодезических измерений (определений)	0,25
7 218	4 968 050,87	5 236 819,66	44,927114	34,698265	Метод спутниковых геодезических измерений (определений)	0,25
7 219	4 968 031,21	5 236 819,41	44,926937	34,698264	Метод спутниковых геодезических измерений (определений)	0,25
7 220	4 968 004,20	5 236 818,35	44,926694	34,698254	Метод спутниковых геодезических измерений (определений)	0,25
7 221	4 967 990,99	5 236 817,65	44,926575	34,698247	Метод спутниковых геодезических измерений (определений)	0,25
7 222	4 967 978,90	5 236 814,69	44,926466	34,698211	Метод спутниковых геодезических измерений (определений)	0,25
7 223	4 967 960,54	5 236 805,27	44,926300	34,698094	Метод спутниковых геодезических измерений (определений)	0,25
7 224	4 967 942,84	5 236 797,44	44,926140	34,697997	Метод спутниковых геодезических измерений (определений)	0,25
7 225	4 967 925,14	5 236 788,74	44,925980	34,697889	Метод спутниковых геодезических измерений (определений)	0,25
7 226	4 967 903,86	5 236 782,62	44,925788	34,697814	Метод спутниковых геодезических измерений (определений)	0,25
7 227	4 967 879,38	5 236 774,79	44,925567	34,697718	Метод спутниковых геодезических измерений (определений)	0,25
7 228	4 967 852,17	5 236 771,91	44,925322	34,697685	Метод спутниковых геодезических измерений (определений)	0,25
7 229	4 967 821,78	5 236 765,69	44,925048	34,697610	Метод спутниковых геодезических измерений (определений)	0,25

(1)	(2)	(3)	(4)	(5)	(6)	(7)
7 230	4 967 797,27	5 236 761,18	44,924827	34,697556	Метод спутниковых геодезических измерений (определений)	0,25
7 231	4 967 771,86	5 236 756,75	44,924598	34,697503	Метод спутниковых геодезических измерений (определений)	0,25
7 232	4 967 744,75	5 236 755,60	44,924354	34,697492	Метод спутниковых геодезических измерений (определений)	0,25
7 233	4 967 719,46	5 236 751,09	44,924126	34,697438	Метод спутниковых геодезических измерений (определений)	0,25
7 234	4 967 700,82	5 236 748,38	44,923958	34,697406	Метод спутниковых геодезических измерений (определений)	0,25
7 235	4 967 682,92	5 236 748,20	44,923797	34,697406	Метод спутниковых геодезических измерений (определений)	0,25
7 236	4 967 660,92	5 236 747,98	44,923599	34,697406	Метод спутниковых геодезических измерений (определений)	0,25
7 237	4 967 632,90	5 236 748,50	44,923347	34,697416	Метод спутниковых геодезических измерений (определений)	0,25
7 238	4 967 609,08	5 236 752,53	44,923133	34,697470	Метод спутниковых геодезических измерений (определений)	0,25
7 239	4 967 587,94	5 236 754,68	44,922943	34,697500	Метод спутниковых геодезических измерений (определений)	0,25
7 240	4 967 560,81	5 236 756,09	44,922699	34,697521	Метод спутниковых геодезических измерений (определений)	0,25
7 241	4 967 532,01	5 236 757,53	44,922440	34,697543	Метод спутниковых геодезических измерений (определений)	0,25
7 242	4 967 503,22	5 236 757,25	44,922181	34,697543	Метод спутниковых геодезических измерений (определений)	0,25
7 243	4 967 469,45	5 236 756,92	44,921877	34,697543	Метод спутниковых геодезических измерений (определений)	0,25
7 244	4 967 454,12	5 236 755,26	44,921739	34,697524	Метод спутниковых геодезических измерений (определений)	0,25
7 245	4 967 440,34	5 236 755,35	44,921615	34,697527	Метод спутниковых геодезических измерений (определений)	0,25

(1)	(2)	(3)	(4)	(5)	(6)	(7)
7 246	4 967 426,99	5 236 756,73	44,921495	34,697546	Метод спутниковых геодезических измерений (определений)	0,25
7 247	4 967 398,15	5 236 761,59	44,921236	34,697611	Метод спутниковых геодезических измерений (определений)	0,25
7 248	4 967 386,27	5 236 762,32	44,921129	34,697622	Метод спутниковых геодезических измерений (определений)	0,25
7 249	4 967 372,82	5 236 761,34	44,921008	34,697611	Метод спутниковых геодезических измерений (определений)	0,25
7 250	4 967 335,82	5 236 749,03	44,920674	34,697460	Метод спутниковых геодезических измерений (определений)	0,25
7 251	4 967 310,41	5 236 745,39	44,920445	34,697417	Метод спутниковых геодезических измерений (определений)	0,25
7 252	4 967 288,51	5 236 735,06	44,920247	34,697289	Метод спутниковых геодезических измерений (определений)	0,25
7 253	4 967 277,40	5 236 732,90	44,920147	34,697263	Метод спутниковых геодезических измерений (определений)	0,25
7 254	4 967 266,28	5 236 733,10	44,920047	34,697267	Метод спутниковых геодезических измерений (определений)	0,25
7 255	4 967 240,65	5 236 741,38	44,919817	34,697375	Метод спутниковых геодезических измерений (определений)	0,25
7 256	4 967 220,06	5 236 754,76	44,919633	34,697547	Метод спутниковых геодезических измерений (определений)	0,25
7 257	4 967 194,58	5 236 769,75	44,919405	34,697740	Метод спутниковых геодезических измерений (определений)	0,25
7 258	4 967 170,91	5 236 779,63	44,919193	34,697868	Метод спутниковых геодезических измерений (определений)	0,25
7 259	4 967 162,03	5 236 779,46	44,919113	34,697867	Метод спутниковых геодезических измерений (определений)	0,25
7 260	4 967 152,50	5 236 776,04	44,919027	34,697825	Метод спутниковых геодезических измерений (определений)	0,25
7 261	4 967 134,07	5 236 762,44	44,918860	34,697655	Метод спутниковых геодезических измерений (определений)	0,25

(1)	(2)	(3)	(4)	(5)	(6)	(7)
7 262	4 967 110,54	5 236 748,53	44,918647	34,697481	Метод спутниковых геодезических измерений (определений)	0,25
7 263	4 967 083,38	5 236 741,50	44,918402	34,697396	Метод спутниковых геодезических измерений (определений)	0,25
7 264	4 967 062,97	5 236 737,88	44,918218	34,697353	Метод спутниковых геодезических измерений (определений)	0,25
7 265	4 967 049,06	5 236 738,94	44,918093	34,697368	Метод спутниковых геодезических измерений (определений)	0,25
7 266	4 967 033,89	5 236 744,39	44,917957	34,697439	Метод спутниковых геодезических измерений (определений)	0,25
7 267	4 967 010,09	5 236 757,75	44,917744	34,697611	Метод спутниковых геодезических измерений (определений)	0,25
7 268	4 967 000,19	5 236 759,78	44,917655	34,697638	Метод спутниковых геодезических измерений (определений)	0,25
7 269	4 966 989,84	5 236 759,19	44,917562	34,697632	Метод спутниковых геодезических измерений (определений)	0,25
7 270	4 966 963,02	5 236 752,13	44,917320	34,697546	Метод спутниковых геодезических измерений (определений)	0,25
7 271	4 966 948,53	5 236 745,05	44,917189	34,697458	Метод спутниковых геодезических измерений (определений)	0,25
7 272	4 966 940,98	5 236 744,10	44,917121	34,697447	Метод спутниковых геодезических измерений (определений)	0,25
7 273	4 966 933,85	5 236 745,71	44,917057	34,697468	Метод спутниковых геодезических измерений (определений)	0,25
7 274	4 966 916,76	5 236 755,14	44,916904	34,697589	Метод спутниковых геодезических измерений (определений)	0,25
7 275	4 966 889,63	5 236 766,65	44,916661	34,697739	Метод спутниковых геодезических измерений (определений)	0,25
7 276	4 966 881,73	5 236 767,59	44,916590	34,697752	Метод спутниковых геодезических измерений (определений)	0,25
7 277	4 966 873,63	5 236 767,15	44,916517	34,697747	Метод спутниковых геодезических измерений (определений)	0,25

(1)	(2)	(3)	(4)	(5)	(6)	(7)
7 278	4 966 865,21	5 236 764,36	44,916441	34,697713	Метод спутниковых геодезических измерений (определений)	0,25
7 279	4 966 854,38	5 236 757,72	44,916343	34,697630	Метод спутниковых геодезических измерений (определений)	0,25
7 280	4 966 831,78	5 236 738,92	44,916138	34,697395	Метод спутниковых геодезических измерений (определений)	0,25
7 281	4 966 814,12	5 236 726,81	44,915978	34,697244	Метод спутниковых геодезических измерений (определений)	0,25
7 282	4 966 798,71	5 236 711,50	44,915838	34,697052	Метод спутниковых геодезических измерений (определений)	0,25
7 283	4 966 783,60	5 236 699,44	44,915701	34,696901	Метод спутниковых геодезических измерений (определений)	0,25
7 284	4 966 768,54	5 236 683,18	44,915564	34,696697	Метод спутниковых геодезических измерений (определений)	0,25
7 285	4 966 746,56	5 236 668,52	44,915365	34,696514	Метод спутниковых геодезических измерений (определений)	0,25
7 286	4 966 727,88	5 236 659,01	44,915196	34,696396	Метод спутниковых геодезических измерений (определений)	0,25
7 287	4 966 706,69	5 236 654,53	44,915005	34,696342	Метод спутниковых геодезических измерений (определений)	0,25
7 288	4 966 682,05	5 236 650,87	44,914783	34,696299	Метод спутниковых геодезических измерений (определений)	0,25
7 289	4 966 671,61	5 236 651,74	44,914689	34,696311	Метод спутниковых геодезических измерений (определений)	0,25
7 290	4 966 662,34	5 236 655,74	44,914606	34,696363	Метод спутниковых геодезических измерений (определений)	0,25
7 291	4 966 637,34	5 236 677,61	44,914383	34,696643	Метод спутниковых геодезических измерений (определений)	0,25
7 292	4 966 615,49	5 236 694,14	44,914188	34,696855	Метод спутниковых геодезических измерений (определений)	0,25
7 293	4 966 599,40	5 236 703,22	44,914044	34,696972	Метод спутниковых геодезических измерений (определений)	0,25

(1)	(2)	(3)	(4)	(5)	(6)	(7)
7 294	4 966 586,95	5 236 704,75	44,913932	34,696993	Метод спутниковых геодезических измерений (определений)	0,25
7 295	4 966 580,19	5 236 702,15	44,913871	34,696961	Метод спутниковых геодезических измерений (определений)	0,25
7 296	4 966 574,56	5 236 697,12	44,913820	34,696898	Метод спутниковых геодезических измерений (определений)	0,25
7 297	4 966 565,49	5 236 681,87	44,913737	34,696706	Метод спутниковых геодезических измерений (определений)	0,25
7 298	4 966 554,77	5 236 664,94	44,913639	34,696493	Метод спутниковых геодезических измерений (определений)	0,25
7 299	4 966 546,39	5 236 658,63	44,913563	34,696414	Метод спутниковых геодезических измерений (определений)	0,25
7 300	4 966 532,67	5 236 652,72	44,913439	34,696341	Метод спутниковых геодезических измерений (определений)	0,25
7 301	4 966 504,86	5 236 642,98	44,913188	34,696221	Метод спутниковых геодезических измерений (определений)	0,25
7 302	4 966 482,17	5 236 633,42	44,912983	34,696103	Метод спутниковых геодезических измерений (определений)	0,25
7 303	4 966 466,00	5 236 627,67	44,912837	34,696032	Метод спутниковых геодезических измерений (определений)	0,25
7 304	4 966 449,14	5 236 624,57	44,912685	34,695995	Метод спутниковых геодезических измерений (определений)	0,25
7 305	4 966 428,57	5 236 625,22	44,912500	34,696005	Метод спутниковых геодезических измерений (определений)	0,25
7 306	4 966 410,76	5 236 628,46	44,912340	34,696049	Метод спутниковых геодезических измерений (определений)	0,25
7 307	4 966 394,45	5 236 637,62	44,912194	34,696167	Метод спутниковых геодезических измерений (определений)	0,25
7 308	4 966 380,07	5 236 640,86	44,912065	34,696210	Метод спутниковых геодезических измерений (определений)	0,25
7 309	4 966 365,83	5 236 642,37	44,911937	34,696230	Метод спутниковых геодезических измерений (определений)	0,25

(1)	(2)	(3)	(4)	(5)	(6)	(7)
7 310	4 966 356,85	5 236 640,54	44,911856	34,696209	Метод спутниковых геодезических измерений (определений)	0,25
7 311	4 966 348,34	5 236 636,37	44,911779	34,696157	Метод спутниковых геодезических измерений (определений)	0,25
7 312	4 966 331,60	5 236 620,17	44,911627	34,695954	Метод спутниковых геодезических измерений (определений)	0,25
7 313	4 966 310,74	5 236 594,59	44,911437	34,695632	Метод спутниковых геодезических измерений (определений)	0,25
7 314	4 966 290,47	5 236 575,69	44,911253	34,695396	Метод спутниковых геодезических измерений (определений)	0,25
7 315	4 966 283,35	5 236 571,07	44,911189	34,695338	Метод спутниковых геодезических измерений (определений)	0,25
7 316	4 966 276,53	5 236 569,15	44,911127	34,695315	Метод спутниковых геодезических измерений (определений)	0,25
7 317	4 966 268,24	5 236 568,32	44,911053	34,695305	Метод спутниковых геодезических измерений (определений)	0,25
7 318	4 966 259,86	5 236 570,19	44,910977	34,695330	Метод спутниковых геодезических измерений (определений)	0,25
7 319	4 966 235,60	5 236 583,50	44,910760	34,695501	Метод спутниковых геодезических измерений (определений)	0,25
7 320	4 966 211,93	5 236 595,12	44,910548	34,695652	Метод спутниковых геодезических измерений (определений)	0,25
7 321	4 966 198,23	5 236 597,29	44,910425	34,695681	Метод спутниковых геодезических измерений (определений)	0,25
7 322	4 966 183,24	5 236 596,49	44,910290	34,695673	Метод спутниковых геодезических измерений (определений)	0,25
7 323	4 966 149,51	5 236 589,45	44,909986	34,695588	Метод спутниковых геодезических измерений (определений)	0,25
7 324	4 966 124,13	5 236 584,08	44,909757	34,695523	Метод спутниковых геодезических измерений (определений)	0,25
7 325	4 966 113,44	5 236 585,22	44,909661	34,695539	Метод спутниковых геодезических измерений (определений)	0,25

(1)	(2)	(3)	(4)	(5)	(6)	(7)
7 326	4 966 101,85	5 236 588,97	44,909557	34,695587	Метод спутниковых геодезических измерений (определений)	0,25
7 327	4 966 089,23	5 236 594,84	44,909444	34,695663	Метод спутниковых геодезических измерений (определений)	0,25
7 328	4 966 077,97	5 236 598,86	44,909343	34,695716	Метод спутниковых геодезических измерений (определений)	0,25
7 329	4 966 065,74	5 236 599,76	44,909233	34,695729	Метод спутниковых геодезических измерений (определений)	0,25
7 330	4 966 045,83	5 236 600,27	44,909054	34,695738	Метод спутниковых геодезических измерений (определений)	0,25
7 331	4 966 026,23	5 236 604,51	44,908878	34,695794	Метод спутниковых геодезических измерений (определений)	0,25
7 332	4 966 015,33	5 236 605,03	44,908780	34,695802	Метод спутниковых геодезических измерений (определений)	0,25
7 333	4 966 006,68	5 236 603,12	44,908702	34,695779	Метод спутниковых геодезических измерений (определений)	0,25
7 334	4 965 991,84	5 236 598,00	44,908568	34,695716	Метод спутниковых геодезических измерений (определений)	0,25
7 335	4 965 972,76	5 236 595,11	44,908396	34,695681	Метод спутниковых геодезических измерений (определений)	0,25
7 336	4 965 959,53	5 236 594,27	44,908277	34,695673	Метод спутниковых геодезических измерений (определений)	0,25
7 337	4 965 948,29	5 236 595,58	44,908176	34,695690	Метод спутниковых геодезических измерений (определений)	0,25
7 338	4 965 939,03	5 236 599,21	44,908093	34,695738	Метод спутниковых геодезических измерений (определений)	0,25
7 339	4 965 908,12	5 236 622,77	44,907817	34,696040	Метод спутниковых геодезических измерений (определений)	0,25
7 340	4 965 891,09	5 236 637,75	44,907665	34,696232	Метод спутниковых геодезических измерений (определений)	0,25
7 341	4 965 882,14	5 236 643,35	44,907585	34,696304	Метод спутниковых геодезических измерений (определений)	0,25

(1)	(2)	(3)	(4)	(5)	(6)	(7)
7 342	4 965 872,55	5 236 645,95	44,907499	34,696338	Метод спутниковых геодезических измерений (определений)	0,25
7 343	4 965 861,45	5 236 644,97	44,907399	34,696327	Метод спутниковых геодезических измерений (определений)	0,25
7 344	4 965 850,82	5 236 640,77	44,907303	34,696275	Метод спутниковых геодезических измерений (определений)	0,25
7 345	4 965 842,45	5 236 633,71	44,907227	34,696187	Метод спутниковых геодезических измерений (определений)	0,25
7 346	4 965 835,99	5 236 623,78	44,907168	34,696062	Метод спутниковых геодезических измерений (определений)	0,25
7 347	4 965 825,99	5 236 600,06	44,907076	34,695762	Метод спутниковых геодезических измерений (определений)	0,25
7 348	4 965 810,91	5 236 563,51	44,906937	34,695302	Метод спутниковых геодезических измерений (определений)	0,25
7 349	4 965 797,69	5 236 529,48	44,906815	34,694873	Метод спутниковых геодезических измерений (определений)	0,25
7 350	4 965 781,01	5 236 496,31	44,906662	34,694455	Метод спутниковых геодезических измерений (определений)	0,25
7 351	4 965 767,67	5 236 474,94	44,906540	34,694186	Метод спутниковых геодезических измерений (определений)	0,25
7 352	4 965 751,72	5 236 457,71	44,906395	34,693970	Метод спутниковых геодезических измерений (определений)	0,25
7 353	4 965 729,79	5 236 438,00	44,906196	34,693723	Метод спутниковых геодезических измерений (определений)	0,25
7 354	4 965 714,85	5 236 420,93	44,906060	34,693509	Метод спутниковых геодезических измерений (определений)	0,25
7 355	4 965 697,57	5 236 393,68	44,905902	34,693166	Метод спутниковых геодезических измерений (определений)	0,25
7 356	4 965 676,74	5 236 364,25	44,905712	34,692796	Метод спутниковых геодезических измерений (определений)	0,25
7 357	4 965 658,25	5 236 346,13	44,905544	34,692569	Метод спутниковых геодезических измерений (определений)	0,25

(1)	(2)	(3)	(4)	(5)	(6)	(7)
7 358	4 965 617,42	5 236 317,14	44,905174	34,692207	Метод спутниковых геодезических измерений (определений)	0,25
7 359	4 965 589,89	5 236 302,17	44,904925	34,692021	Метод спутниковых геодезических измерений (определений)	0,25
7 360	4 965 562,92	5 236 287,51	44,904681	34,691838	Метод спутниковых геодезических измерений (определений)	0,25
7 361	4 965 535,04	5 236 274,52	44,904429	34,691678	Метод спутниковых геодезических измерений (определений)	0,25
7 362	4 965 508,07	5 236 259,90	44,904185	34,691496	Метод спутниковых геодезических измерений (определений)	0,25
7 363	4 965 469,35	5 236 241,65	44,903835	34,691270	Метод спутниковых геодезических измерений (определений)	0,25
7 364	4 965 443,15	5 236 228,02	44,903598	34,691100	Метод спутниковых геодезических измерений (определений)	0,25
7 365	4 965 418,51	5 236 213,64	44,903375	34,690921	Метод спутниковых геодезических измерений (определений)	0,25
7 366	4 965 442,69	5 236 228,73	44,903594	34,691109	Метод спутниковых геодезических измерений (определений)	0,25
7 367	4 965 468,90	5 236 242,50	44,903831	34,691280	Метод спутниковых геодезических измерений (определений)	0,25
7 368	4 965 507,61	5 236 260,74	44,904181	34,691506	Метод спутниковых геодезических измерений (определений)	0,25
7 369	4 965 534,59	5 236 275,40	44,904425	34,691689	Метод спутниковых геодезических измерений (определений)	0,25
7 370	4 965 562,47	5 236 288,39	44,904677	34,691850	Метод спутниковых геодезических измерений (определений)	0,25
7 371	4 965 589,44	5 236 303,04	44,904921	34,692032	Метод спутниковых геодезических измерений (определений)	0,25
7 372	4 965 616,85	5 236 317,99	44,905169	34,692218	Метод спутниковых геодезических измерений (определений)	0,25
7 373	4 965 657,57	5 236 346,91	44,905538	34,692579	Метод спутниковых геодезических измерений (определений)	0,25

(1)	(2)	(3)	(4)	(5)	(6)	(7)
7 374	4 965 675,96	5 236 364,87	44,905705	34,692804	Метод спутниковых геодезических измерений (определений)	0,25
7 375	4 965 696,68	5 236 394,22	44,905894	34,693173	Метод спутниковых геодезических измерений (определений)	0,25
7 376	4 965 713,96	5 236 421,57	44,906052	34,693517	Метод спутниковых геодезических измерений (определений)	0,25
7 377	4 965 729,13	5 236 438,70	44,906190	34,693732	Метод спутниковых геодезических измерений (определений)	0,25
7 378	4 965 750,94	5 236 458,42	44,906388	34,693979	Метод спутниковых геодезических измерений (определений)	0,25
7 379	4 965 766,88	5 236 475,47	44,906533	34,694192	Метод спутниковых геодезических измерений (определений)	0,25
7 380	4 965 780,11	5 236 496,78	44,906654	34,694461	Метод спутниковых геодезических измерений (определений)	0,25
7 381	4 965 796,79	5 236 529,88	44,906807	34,694878	Метод спутниковых геодезических измерений (определений)	0,25
7 382	4 965 810,02	5 236 563,90	44,906929	34,695307	Метод спутниковых геодезических измерений (определений)	0,25
7 383	4 965 825,10	5 236 600,44	44,907068	34,695767	Метод спутниковых геодезических измерений (определений)	0,25
7 384	4 965 835,09	5 236 624,26	44,907160	34,696068	Метод спутниковых геодезических измерений (определений)	0,25
7 385	4 965 841,88	5 236 634,42	44,907222	34,696196	Метод спутниковых геодезических измерений (определений)	0,25
7 386	4 965 850,26	5 236 641,53	44,907298	34,696285	Метод спутниковых геодезических измерений (определений)	0,25
7 387	4 965 861,22	5 236 645,98	44,907397	34,696340	Метод спутниковых геодезических измерений (определений)	0,25
7 388	4 965 872,43	5 236 646,98	44,907498	34,696351	Метод спутниковых геодезических измерений (определений)	0,25
7 389	4 965 882,80	5 236 644,15	44,907591	34,696314	Метод спутниковых геодезических измерений (определений)	0,25

(1)	(2)	(3)	(4)	(5)	(6)	(7)
7 390	4 965 891,52	5 236 638,72	44,907669	34,696244	Метод спутниковых геодезических измерений (определений)	0,25
7 391	4 965 908,67	5 236 623,57	44,907822	34,696050	Метод спутниковых геодезических измерений (определений)	0,25
7 392	4 965 939,36	5 236 600,15	44,908096	34,695749	Метод спутниковых геодезических измерений (определений)	0,25
7 393	4 965 948,51	5 236 596,63	44,908178	34,695704	Метод спутниковых геодезических измерений (определений)	0,25
7 394	4 965 959,52	5 236 595,32	44,908277	34,695686	Метод спутниковых геодезических измерений (определений)	0,25
7 395	4 965 972,19	5 236 596,07	44,908391	34,695694	Метод спутниковых геодезических измерений (определений)	0,25
7 396	4 965 991,61	5 236 599,02	44,908566	34,695729	Метод спутниковых геодезических измерений (определений)	0,25
7 397	4 966 006,56	5 236 604,15	44,908701	34,695792	Метод спутниковых геодезических измерений (определений)	0,25
7 398	4 966 015,21	5 236 606,05	44,908779	34,695815	Метод спутниковых геодезических измерений (определений)	0,25
7 399	4 966 026,45	5 236 605,23	44,908880	34,695803	Метод спутниковых геодезических измерений (определений)	0,25
7 400	4 966 045,93	5 236 601,21	44,909055	34,695750	Метод спутниковых геодезических измерений (определений)	0,25
7 401	4 966 065,50	5 236 600,96	44,909231	34,695744	Метод спутниковых геодезических измерений (определений)	0,25
7 402	4 966 078,18	5 236 599,88	44,909345	34,695729	Метод спутниковых геодезических измерений (определений)	0,25
7 403	4 966 089,89	5 236 595,65	44,909450	34,695674	Метод спутниковых геодезических измерений (определений)	0,25
7 404	4 966 102,06	5 236 589,94	44,909559	34,695600	Метод спутниковых геодезических измерений (определений)	0,25
7 405	4 966 113,77	5 236 586,11	44,909664	34,695550	Метод спутниковых геодезических измерений (определений)	0,25

(1)	(2)	(3)	(4)	(5)	(6)	(7)
7 406	4 966 124,00	5 236 585,10	44,909756	34,695536	Метод спутниковых геодезических измерений (определений)	0,25
7 407	4 966 149,28	5 236 590,41	44,909984	34,695600	Метод спутниковых геодезических измерений (определений)	0,25
7 408	4 966 183,11	5 236 597,54	44,910289	34,695686	Метод спутниковых геодезических измерений (определений)	0,25
7 409	4 966 198,33	5 236 598,55	44,910426	34,695697	Метод спутниковых геодезических измерений (определений)	0,25
7 410	4 966 212,03	5 236 596,15	44,910549	34,695665	Метод спутниковых геодезических измерений (определений)	0,25
7 411	4 966 236,04	5 236 584,47	44,910764	34,695514	Метод спутниковых геодезических измерений (определений)	0,25
7 412	4 966 259,85	5 236 571,21	44,910977	34,695343	Метод спутниковых геодезических измерений (определений)	0,25
7 413	4 966 268,40	5 236 569,39	44,911054	34,695319	Метод спутниковых геодезических измерений (определений)	0,25
7 414	4 966 276,19	5 236 570,26	44,911124	34,695329	Метод спутниковых геодезических измерений (определений)	0,25
7 415	4 966 282,44	5 236 571,98	44,911181	34,695350	Метод спутниковых геодезических измерений (определений)	0,25
7 416	4 966 289,91	5 236 576,56	44,911248	34,695407	Метод спутниковых геодезических измерений (определений)	0,25
7 417	4 966 309,95	5 236 595,25	44,911430	34,695641	Метод спутниковых геодезических измерений (определений)	0,25
7 418	4 966 330,81	5 236 620,87	44,911620	34,695963	Метод спутниковых геодезических измерений (определений)	0,25
7 419	4 966 347,66	5 236 637,15	44,911773	34,696167	Метод спутниковых геодезических измерений (определений)	0,25
7 420	4 966 356,40	5 236 641,51	44,911852	34,696221	Метод спутниковых геодезических измерений (определений)	0,25
7 421	4 966 365,60	5 236 643,41	44,911935	34,696244	Метод спутниковых геодезических измерений (определений)	0,25

(1)	(2)	(3)	(4)	(5)	(6)	(7)
7 422	4 966 380,18	5 236 641,80	44,912066	34,696221	Метод спутниковых геодезических измерений (определений)	0,25
7 423	4 966 394,77	5 236 638,56	44,912197	34,696179	Метод спутниковых геодезических измерений (определений)	0,25
7 424	4 966 410,97	5 236 629,40	44,912342	34,696061	Метод спутниковых геодезических измерений (определений)	0,25
7 425	4 966 428,67	5 236 626,27	44,912501	34,696019	Метод спутниковых геодезических измерений (определений)	0,25
7 426	4 966 448,91	5 236 625,60	44,912683	34,696008	Метод спутниковых геодезических измерений (определений)	0,25
7 427	4 966 465,55	5 236 628,69	44,912833	34,696045	Метод спутниковых геодезических измерений (определений)	0,25
7 428	4 966 481,72	5 236 634,36	44,912979	34,696115	Метод спутниковых геодезических измерений (определений)	0,25
7 429	4 966 504,52	5 236 643,91	44,913185	34,696233	Метод спутниковых геодезических измерений (определений)	0,25
7 430	4 966 532,22	5 236 653,59	44,913435	34,696352	Метод спутниковых геодезических измерений (определений)	0,25
7 431	4 966 545,38	5 236 659,33	44,913554	34,696423	Метод спутниковых геодезических измерений (определений)	0,25
7 432	4 966 553,99	5 236 665,56	44,913632	34,696501	Метод спутниковых геодезических измерений (определений)	0,25
7 433	4 966 564,60	5 236 682,41	44,913729	34,696713	Метод спутниковых геодезических измерений (определений)	0,25
7 434	4 966 573,78	5 236 697,74	44,913813	34,696906	Метод спутниковых геодезических измерений (определений)	0,25
7 435	4 966 579,51	5 236 702,94	44,913865	34,696971	Метод спутниковых геодезических измерений (определений)	0,25
7 436	4 966 586,61	5 236 705,68	44,913929	34,697005	Метод спутниковых геодезических измерений (определений)	0,25
7 437	4 966 599,62	5 236 704,16	44,914046	34,696984	Метод спутниковых геодезических измерений (определений)	0,25

(1)	(2)	(3)	(4)	(5)	(6)	(7)
7 438	4 966 616,04	5 236 695,00	44,914193	34,696866	Метод спутниковых геодезических измерений (определений)	0,25
7 439	4 966 638,00	5 236 678,42	44,914389	34,696653	Метод спутниковых геодезических измерений (определений)	0,25
7 440	4 966 662,77	5 236 656,68	44,914610	34,696374	Метод спутниковых геодезических измерений (определений)	0,25
7 441	4 966 671,93	5 236 652,68	44,914692	34,696323	Метод спутниковых геодезических измерений (определений)	0,25
7 442	4 966 682,05	5 236 651,84	44,914783	34,696311	Метод спутниковых геодезических измерений (определений)	0,25
7 443	4 966 706,46	5 236 655,47	44,915003	34,696354	Метод спутниковых геодезических измерений (определений)	0,25
7 444	4 966 727,54	5 236 659,94	44,915193	34,696408	Метод спутниковых геодезических измерений (определений)	0,25
7 445	4 966 746,01	5 236 669,36	44,915360	34,696525	Метод спутниковых геодезических измерений (определений)	0,25
7 446	4 966 767,75	5 236 683,96	44,915557	34,696707	Метод спутниковых геодезических измерений (определений)	0,25
7 447	4 966 782,82	5 236 700,14	44,915694	34,696910	Метод спутниковых геодезических измерений (определений)	0,25
7 448	4 966 798,03	5 236 712,20	44,915832	34,697061	Метод спутниковых геодезических измерений (определений)	0,25
7 449	4 966 813,45	5 236 727,52	44,915972	34,697253	Метод спутниковых геодезических измерений (определений)	0,25
7 450	4 966 831,10	5 236 739,63	44,916132	34,697404	Метод спутниковых геодезических измерений (определений)	0,25
7 451	4 966 853,81	5 236 758,48	44,916338	34,697640	Метод спутниковых геодезических измерений (определений)	0,25
7 452	4 966 864,53	5 236 765,37	44,916435	34,697726	Метод спутниковых геодезических измерений (определений)	0,25
7 453	4 966 873,29	5 236 768,08	44,916514	34,697759	Метод спутниковых геодезических измерений (определений)	0,25

(1)	(2)	(3)	(4)	(5)	(6)	(7)
7 454	4 966 881,72	5 236 768,65	44,916590	34,697765	Метод спутниковых геодезических измерений (определений)	0,25
7 455	4 966 889,84	5 236 767,67	44,916663	34,697752	Метод спутниковых геодезических измерений (определений)	0,25
7 456	4 966 917,20	5 236 756,03	44,916908	34,697601	Метод спутниковых геодезических измерений (определений)	0,25
7 457	4 966 934,06	5 236 746,65	44,917059	34,697480	Метод спутниковых геодезических измерений (определений)	0,25
7 458	4 966 941,08	5 236 745,21	44,917122	34,697461	Метод спутниковых геодезических измерений (определений)	0,25
7 459	4 966 948,18	5 236 745,99	44,917186	34,697470	Метод спутниковых геодезических измерений (определений)	0,25
7 460	4 966 962,57	5 236 753,10	44,917316	34,697558	Метод спутниковых геодезических измерений (определений)	0,25
7 461	4 966 989,72	5 236 760,13	44,917561	34,697644	Метод спутниковых геодезических измерений (определений)	0,25
7 462	4 967 000,29	5 236 760,80	44,917656	34,697651	Метод спутниковых геодезических измерений (определений)	0,25
7 463	4 967 010,20	5 236 758,68	44,917745	34,697623	Метод спутниковых геодезических измерений (определений)	0,25
7 464	4 967 034,21	5 236 745,33	44,917960	34,697451	Метод спутниковых геодезических измерений (определений)	0,25
7 465	4 967 049,27	5 236 740,11	44,918095	34,697383	Метод спутниковых геодезических измерений (определений)	0,25
7 466	4 967 062,96	5 236 738,91	44,918218	34,697366	Метод спутниковых геодезических измерений (определений)	0,25
7 467	4 967 083,14	5 236 742,44	44,918400	34,697408	Метод спутниковых геодезических измерений (определений)	0,25
7 468	4 967 110,08	5 236 749,50	44,918643	34,697494	Метод спутниковых геодезических измерений (определений)	0,25
7 469	4 967 133,51	5 236 763,24	44,918855	34,697665	Метод спутниковых геодезических измерений (определений)	0,25

(1)	(2)	(3)	(4)	(5)	(6)	(7)
7 470	4 967 152,05	5 236 776,92	44,919023	34,697836	Метод спутниковых геодезических измерений (определений)	0,25
7 471	4 967 161,68	5 236 780,65	44,919110	34,697882	Метод спутниковых геодезических измерений (определений)	0,25
7 472	4 967 170,90	5 236 780,66	44,919193	34,697881	Метод спутниковых геодезических измерений (определений)	0,25
7 473	4 967 194,90	5 236 770,63	44,919408	34,697751	Метод спутниковых геодезических измерений (определений)	0,25
7 474	4 967 220,61	5 236 755,65	44,919638	34,697558	Метод спутниковых геодезических измерений (определений)	0,25
7 475	4 967 240,97	5 236 742,35	44,919820	34,697387	Метод спутниковых геодезических измерений (определений)	0,25
7 476	4 967 266,38	5 236 734,13	44,920048	34,697280	Метод спутниковых геодезических измерений (определений)	0,25
7 477	4 967 277,06	5 236 733,93	44,920144	34,697276	Метод спутниковых геодезических измерений (определений)	0,25
7 478	4 967 288,16	5 236 736,02	44,920244	34,697301	Метод спутниковых геодезических измерений (определений)	0,25
7 479	4 967 310,06	5 236 746,33	44,920442	34,697429	Метод спутниковых геодезических измерений (определений)	0,25
7 480	4 967 335,48	5 236 750,05	44,920671	34,697473	Метод спутниковых геодезических измерений (определений)	0,25
7 481	4 967 372,59	5 236 762,27	44,921006	34,697623	Метод спутниковых геодезических измерений (определений)	0,25
7 482	4 967 385,96	5 236 763,38	44,921127	34,697635	Метод спутниковых геодезических измерений (определений)	0,25
7 483	4 967 398,14	5 236 762,53	44,921236	34,697623	Метод спутниковых геодезических измерений (определений)	0,25
7 484	4 967 427,09	5 236 757,75	44,921496	34,697559	Метод спутниковых геодезических измерений (определений)	0,25
7 485	4 967 440,44	5 236 756,46	44,921616	34,697541	Метод спутниковых геодезических измерений (определений)	0,25

(1)	(2)	(3)	(4)	(5)	(6)	(7)
7 486	4 967 453,99	5 236 756,68	44,921738	34,697542	Метод спутниковых геодезических измерений (определений)	0,25
7 487	4 967 469,33	5 236 758,43	44,921876	34,697562	Метод спутниковых геодезических измерений (определений)	0,25
7 488	4 967 503,20	5 236 758,76	44,922181	34,697562	Метод спутниковых геодезических измерений (определений)	0,25
7 489	4 967 532,10	5 236 759,04	44,922441	34,697562	Метод спутниковых геодезических измерений (определений)	0,25
7 490	4 967 560,91	5 236 757,59	44,922700	34,697540	Метод спутниковых геодезических измерений (определений)	0,25
7 491	4 967 588,03	5 236 756,19	44,922944	34,697519	Метод спутниковых геодезических измерений (определений)	0,25
7 492	4 967 609,18	5 236 754,04	44,923134	34,697489	Метод спутниковых геодезических измерений (определений)	0,25
7 493	4 967 633,00	5 236 750,01	44,923348	34,697435	Метод спутниковых геодезических измерений (определений)	0,25
7 494	4 967 660,91	5 236 749,49	44,923599	34,697425	Метод спутниковых геодезических измерений (определений)	0,25
7 495	4 967 682,90	5 236 749,71	44,923797	34,697425	Метод спутниковых геодезических измерений (определений)	0,25
7 496	4 967 700,58	5 236 749,88	44,923956	34,697425	Метод спутниковых геодезических измерений (определений)	0,25
7 497	4 967 719,22	5 236 752,59	44,924124	34,697457	Метод спутниковых геодезических измерений (определений)	0,25
7 498	4 967 744,51	5 236 757,11	44,924352	34,697511	Метод спутниковых геодезических измерений (определений)	0,25
7 499	4 967 771,63	5 236 758,26	44,924596	34,697522	Метод спутниковых геодезических измерений (определений)	0,25
7 500	4 967 797,03	5 236 762,69	44,924825	34,697575	Метод спутниковых геодезических измерений (определений)	0,25
7 501	4 967 821,55	5 236 767,19	44,925046	34,697629	Метод спутниковых геодезических измерений (определений)	0,25

(1)	(2)	(3)	(4)	(5)	(6)	(7)
7 502	4 967 851,94	5 236 773,32	44,925320	34,697703	Метод спутниковых геодезических измерений (определений)	0,25
7 503	4 967 879,02	5 236 776,20	44,925564	34,697736	Метод спутниковых геодезических измерений (определений)	0,25
7 504	4 967 903,41	5 236 784,04	44,925784	34,697832	Метод спутниковых геодезических измерений (определений)	0,25
7 505	4 967 924,46	5 236 790,16	44,925974	34,697907	Метод спутниковых геодезических измерений (определений)	0,25
7 506	4 967 942,16	5 236 798,77	44,926134	34,698014	Метод спутниковых геодезических измерений (определений)	0,25
7 507	4 967 959,86	5 236 806,63	44,926294	34,698111	Метод спутниковых геодезических измерений (определений)	0,25
7 508	4 967 978,33	5 236 816,10	44,926461	34,698229	Метод спутниковых геодезических измерений (определений)	0,25
7 509	4 967 990,75	5 236 819,15	44,926573	34,698266	Метод спутниковых геодезических измерений (определений)	0,25
7 510	4 968 003,97	5 236 819,77	44,926692	34,698272	Метод спутниковых геодезических измерений (определений)	0,25
7 511	4 968 031,19	5 236 820,89	44,926937	34,698283	Метод спутниковых геодезических измерений (определений)	0,25
7 512	4 968 050,63	5 236 821,08	44,927112	34,698283	Метод спутниковых геодезических измерений (определений)	0,25
7 513	4 968 070,70	5 236 825,54	44,927293	34,698337	Метод спутниковых геодезических измерений (определений)	0,25
7 514	4 968 096,85	5 236 834,27	44,927529	34,698444	Метод спутниковых геодезических измерений (определений)	0,25
7 515	4 968 124,84	5 236 847,65	44,927782	34,698610	Метод спутниковых геодезических измерений (определений)	0,25
7 516	4 968 150,91	5 236 863,14	44,928018	34,698803	Метод спутниковых геодезических измерений (определений)	0,25
7 517	4 968 174,59	5 236 874,44	44,928232	34,698943	Метод спутниковых геодезических измерений (определений)	0,25

(1)	(2)	(3)	(4)	(5)	(6)	(7)
7 518	4 968 196,49	5 236 884,82	44,928430	34,699072	Метод спутниковых геодезических измерений (определений)	0,25
7 519	4 968 223,47	5 236 899,47	44,928674	34,699254	Метод спутниковых геодезических измерений (определений)	0,25
7 520	4 968 245,22	5 236 912,93	44,928871	34,699422	Метод спутниковых геодезических измерений (определений)	0,25
7 521	4 968 277,46	5 236 923,51	44,929162	34,699552	Метод спутниковых геодезических измерений (определений)	0,25
7 522	4 968 306,30	5 236 928,94	44,929422	34,699617	Метод спутниковых геодезических измерений (определений)	0,25
7 523	4 968 333,55	5 236 927,56	44,929667	34,699596	Метод спутниковых геодезических измерений (определений)	0,25
7 524	4 968 362,40	5 236 921,05	44,929926	34,699510	Метод спутниковых геодезических измерений (определений)	0,25
7 525	4 968 377,07	5 236 921,42	44,930058	34,699513	Метод спутниковых геодезических измерений (определений)	0,25
7 526	4 968 392,70	5 236 924,65	44,930199	34,699552	Метод спутниковых геодезических измерений (определений)	0,25
7 527	4 968 429,68	5 236 938,60	44,930533	34,699724	Метод спутниковых геодезических измерений (определений)	0,25
7 528	4 968 463,46	5 236 950,78	44,930838	34,699874	Метод спутниковых геодезических измерений (определений)	0,25
7 529	4 968 495,42	5 236 967,98	44,931127	34,700088	Метод спутниковых геодезических измерений (определений)	0,25
7 530	4 968 525,68	5 236 986,92	44,931401	34,700324	Метод спутниковых геодезических измерений (определений)	0,25
7 531	4 968 546,36	5 236 998,73	44,931588	34,700471	Метод спутниковых геодезических измерений (определений)	0,25
7 532	4 968 566,18	5 237 005,94	44,931767	34,700560	Метод спутниковых геодезических измерений (определений)	0,25
7 533	4 968 600,10	5 237 014,81	44,932073	34,700668	Метод спутниковых геодезических измерений (определений)	0,25

(1)	(2)	(3)	(4)	(5)	(6)	(7)
7 534	4 968 632,22	5 237 025,32	44,932363	34,700797	Метод спутниковых геодезических измерений (определений)	0,25
7 535	4 968 657,47	5 237 034,01	44,932591	34,700904	Метод спутниковых геодезических измерений (определений)	0,25
7 536	4 968 680,90	5 237 047,65	44,932803	34,701074	Метод спутниковых геодезических измерений (определений)	0,25
7 537	4 968 695,87	5 237 062,98	44,932939	34,701266	Метод спутниковых геодезических измерений (определений)	0,25
7 538	4 968 709,13	5 237 081,64	44,933060	34,701501	Метод спутниковых геодезических измерений (определений)	0,25
7 539	4 968 727,72	5 237 100,56	44,933229	34,701738	Метод спутниковых геодезических измерений (определений)	0,25
7 540	4 968 746,02	5 237 116,11	44,933395	34,701933	Метод спутниковых геодезических измерений (определений)	0,25
7 541	4 968 764,38	5 237 136,67	44,933562	34,702191	Метод спутниковых геодезических измерений (определений)	0,25
7 542	4 968 780,17	5 237 148,19	44,933705	34,702335	Метод спутниковых геодезических измерений (определений)	0,25
7 543	4 968 786,54	5 237 155,59	44,933763	34,702428	Метод спутниковых геодезических измерений (определений)	0,25
7 544	4 968 796,01	5 237 175,66	44,933850	34,702681	Метод спутниковых геодезических измерений (определений)	0,25
7 545	4 968 807,03	5 237 196,37	44,933951	34,702942	Метод спутниковых геодезических измерений (определений)	0,25
7 546	4 968 812,96	5 237 203,23	44,934005	34,703028	Метод спутниковых геодезических измерений (определений)	0,25
7 547	4 968 835,45	5 237 222,94	44,934209	34,703275	Метод спутниковых геодезических измерений (определений)	0,25
7 548	4 968 853,83	5 237 240,03	44,934376	34,703489	Метод спутниковых геодезических измерений (определений)	0,25
7 549	4 968 868,90	5 237 256,18	44,934513	34,703692	Метод спутниковых геодезических измерений (определений)	0,25

(1)	(2)	(3)	(4)	(5)	(6)	(7)
7 550	4 968 885,63	5 237 274,10	44,934665	34,703917	Метод спутниковых геодезических измерений (определений)	0,25
7 551	4 968 896,35	5 237 290,18	44,934763	34,704119	Метод спутниковых геодезических измерений (определений)	0,25
7 552	4 968 900,81	5 237 300,49	44,934804	34,704249	Метод спутниковых геодезических измерений (определений)	0,25
7 553	4 968 903,71	5 237 310,29	44,934831	34,704373	Метод спутниковых геодезических измерений (определений)	0,25
7 554	4 968 904,61	5 237 321,13	44,934840	34,704510	Метод спутниковых геодезических измерений (определений)	0,25
7 555	4 968 903,51	5 237 331,12	44,934831	34,704637	Метод спутниковых геодезических измерений (определений)	0,25
7 556	4 968 899,13	5 237 347,05	44,934793	34,704839	Метод спутниковых геодезических измерений (определений)	0,25
7 557	4 968 890,44	5 237 371,44	44,934717	34,705149	Метод спутниковых геодезических измерений (определений)	0,25
7 558	4 968 886,75	5 237 386,46	44,934685	34,705340	Метод спутниковых геодезических измерений (определений)	0,25
7 559	4 968 886,75	5 237 397,04	44,934686	34,705474	Метод спутниковых геодезических измерений (определений)	0,25
7 560	4 968 892,60	5 237 412,81	44,934740	34,705673	Метод спутниковых геодезических измерений (определений)	0,25
7 561	4 968 901,00	5 237 427,50	44,934817	34,705858	Метод спутниковых геодезических измерений (определений)	0,25
7 562	4 968 913,49	5 237 446,18	44,934931	34,706093	Метод спутниковых геодезических измерений (определений)	0,25
7 563	4 968 918,07	5 237 456,57	44,934973	34,706224	Метод спутниковых геодезических измерений (определений)	0,25
7 564	4 968 920,87	5 237 466,37	44,934999	34,706348	Метод спутниковых геодезических измерений (определений)	0,25
7 565	4 968 925,64	5 237 489,24	44,935044	34,706637	Метод спутниковых геодезических измерений (определений)	0,25

(1)	(2)	(3)	(4)	(5)	(6)	(7)
7 566	4 968 930,51	5 237 513,84	44,935090	34,706948	Метод спутниковых геодезических измерений (определений)	0,25
7 567	4 968 934,61	5 237 525,96	44,935128	34,707101	Метод спутниковых геодезических измерений (определений)	0,25
7 568	4 968 938,86	5 237 534,44	44,935167	34,707208	Метод спутниковых геодезических измерений (определений)	0,25
7 569	4 968 944,36	5 237 540,89	44,935217	34,707289	Метод спутниковых геодезических измерений (определений)	0,25
7 570	4 968 952,51	5 237 548,39	44,935291	34,707383	Метод спутниковых геодезических измерений (определений)	0,25
7 571	4 968 965,07	5 237 560,36	44,935405	34,707533	Метод спутниковых геодезических измерений (определений)	0,25
7 572	4 968 977,57	5 237 576,51	44,935519	34,707736	Метод спутниковых геодезических измерений (определений)	0,25
7 573	4 968 989,21	5 237 591,06	44,935625	34,707919	Метод спутниковых геодезических измерений (определений)	0,25
7 574	4 969 006,19	5 237 604,10	44,935779	34,708082	Метод спутниковых геодезических измерений (определений)	0,25
7 575	4 969 023,23	5 237 612,80	44,935933	34,708190	Метод спутниковых геодезических измерений (определений)	0,25
7 576	4 969 031,18	5 237 617,62	44,936005	34,708250	Метод спутниковых геодезических измерений (определений)	0,25
7 577	4 969 037,03	5 237 622,48	44,936058	34,708311	Метод спутниковых геодезических измерений (определений)	0,25
7 578	4 969 040,22	5 237 626,14	44,936087	34,708357	Метод спутниковых геодезических измерений (определений)	0,25
7 579	4 969 043,01	5 237 635,24	44,936113	34,708472	Метод спутниковых геодезических измерений (определений)	0,25
7 580	4 969 048,71	5 237 655,19	44,936166	34,708724	Метод спутниковых геодезических измерений (определений)	0,25
7 581	4 969 054,00	5 237 671,04	44,936215	34,708924	Метод спутниковых геодезических измерений (определений)	0,25

(1)	(2)	(3)	(4)	(5)	(6)	(7)
7 582	4 969 062,43	5 237 685,25	44,936292	34,709103	Метод спутниковых геодезических измерений (определений)	0,25
7 583	4 969 071,78	5 237 695,59	44,936377	34,709233	Метод спутниковых геодезических измерений (определений)	0,25
7 584	4 969 078,35	5 237 704,82	44,936437	34,709349	Метод спутниковых геодезических измерений (определений)	0,25
7 585	4 969 082,36	5 237 715,68	44,936474	34,709486	Метод спутниковых геодезических измерений (определений)	0,25
7 586	4 969 083,92	5 237 725,64	44,936489	34,709612	Метод спутниковых геодезических измерений (определений)	0,25
7 587	4 969 082,98	5 237 742,46	44,936482	34,709825	Метод спутниковых геодезических измерений (определений)	0,25
7 588	4 969 086,03	5 237 772,33	44,936512	34,710203	Метод спутниковых геодезических измерений (определений)	0,25
7 589	4 969 091,75	5 237 789,17	44,936565	34,710416	Метод спутниковых геодезических измерений (определений)	0,25
7 590	4 969 099,01	5 237 796,52	44,936631	34,710508	Метод спутниковых геодезических измерений (определений)	0,25
7 591	4 969 107,22	5 237 798,56	44,936705	34,710533	Метод спутниковых геодезических измерений (определений)	0,25
7 592	4 969 124,11	5 237 798,59	44,936857	34,710531	Метод спутниковых геодезических измерений (определений)	0,25
7 593	4 969 135,89	5 237 798,70	44,936963	34,710531	Метод спутниковых геодезических измерений (определений)	0,25
7 594	4 969 146,87	5 237 801,70	44,937062	34,710568	Метод спутниковых геодезических измерений (определений)	0,25
7 595	4 969 154,60	5 237 807,10	44,937132	34,710635	Метод спутниковых геодезических измерений (определений)	0,25
7 596	4 969 165,38	5 237 818,48	44,937230	34,710778	Метод спутниковых геодезических измерений (определений)	0,25
7 597	4 969 174,04	5 237 830,39	44,937309	34,710928	Метод спутниковых геодезических измерений (определений)	0,25

(1)	(2)	(3)	(4)	(5)	(6)	(7)
7 598	4 969 186,80	5 237 843,70	44,937425	34,711095	Метод спутниковых геодезических измерений (определений)	0,25
7 599	4 969 204,11	5 237 859,19	44,937582	34,711289	Метод спутниковых геодезических измерений (определений)	0,25
7 600	4 969 216,21	5 237 871,15	44,937692	34,711439	Метод спутниковых геодезических измерений (определений)	0,25
7 601	4 969 228,88	5 237 883,18	44,937807	34,711590	Метод спутниковых геодезических измерений (определений)	0,25
7 602	4 969 241,36	5 237 889,87	44,937920	34,711673	Метод спутниковых геодезических измерений (определений)	0,25
7 603	4 969 251,20	5 237 896,59	44,938009	34,711757	Метод спутниковых геодезических измерений (определений)	0,25
7 604	4 969 256,03	5 237 902,23	44,938053	34,711828	Метод спутниковых геодезических измерений (определений)	0,25
7 605	4 969 259,30	5 237 908,52	44,938083	34,711907	Метод спутниковых геодезических измерений (определений)	0,25
7 606	4 969 261,64	5 237 920,13	44,938105	34,712054	Метод спутниковых геодезических измерений (определений)	0,25
7 607	4 969 264,95	5 237 933,35	44,938136	34,712221	Метод спутниковых геодезических измерений (определений)	0,25
7 608	4 969 270,53	5 237 942,64	44,938187	34,712338	Метод спутниковых геодезических измерений (определений)	0,25
7 609	4 969 274,93	5 237 947,11	44,938227	34,712394	Метод спутниковых геодезических измерений (определений)	0,25
7 610	4 969 279,13	5 237 949,83	44,938265	34,712428	Метод спутниковых геодезических измерений (определений)	0,25
7 611	4 969 285,34	5 237 950,92	44,938321	34,712441	Метод спутниковых геодезических измерений (определений)	0,25
7 612	4 969 291,80	5 237 950,27	44,938379	34,712432	Метод спутниковых геодезических измерений (определений)	0,25
7 613	4 969 305,85	5 237 945,69	44,938505	34,712372	Метод спутниковых геодезических измерений (определений)	0,25

(1)	(2)	(3)	(4)	(5)	(6)	(7)
7 614	4 969 318,00	5 237 940,75	44,938614	34,712308	Метод спутниковых геодезических измерений (определений)	0,25
7 615	4 969 323,35	5 237 940,48	44,938662	34,712304	Метод спутниковых геодезических измерений (определений)	0,25
7 616	4 969 328,11	5 237 940,84	44,938705	34,712308	Метод спутниковых геодезических измерений (определений)	0,25
7 617	4 969 333,77	5 237 941,83	44,938756	34,712320	Метод спутниковых геодезических измерений (определений)	0,25
7 618	4 969 341,87	5 237 944,28	44,938829	34,712350	Метод спутниковых геодезических измерений (определений)	0,25
7 619	4 969 358,13	5 237 952,50	44,938976	34,712452	Метод спутниковых геодезических измерений (определений)	0,25
7 620	4 969 369,95	5 237 958,44	44,939083	34,712526	Метод спутниковых геодезических измерений (определений)	0,25
7 621	4 969 382,12	5 237 965,35	44,939193	34,712612	Метод спутниковых геодезических измерений (определений)	0,25
7 622	4 969 396,38	5 237 973,93	44,939322	34,712719	Метод спутниковых геодезических измерений (определений)	0,25
7 623	4 969 408,12	5 237 977,22	44,939428	34,712759	Метод спутниковых геодезических измерений (определений)	0,25
7 624	4 969 422,11	5 237 978,61	44,939554	34,712775	Метод спутниковых геодезических измерений (определений)	0,25
7 625	4 969 432,42	5 237 981,64	44,939647	34,712812	Метод спутниковых геодезических измерений (определений)	0,25
7 626	4 969 437,95	5 237 984,62	44,939697	34,712849	Метод спутниковых геодезических измерений (определений)	0,25
7 627	4 969 443,03	5 237 988,67	44,939743	34,712900	Метод спутниковых геодезических измерений (определений)	0,25
7 628	4 969 452,03	5 237 999,42	44,939825	34,713035	Метод спутниковых геодезических измерений (определений)	0,25
7 629	4 969 457,52	5 238 006,27	44,939875	34,713121	Метод спутниковых геодезических измерений (определений)	0,25

(1)	(2)	(3)	(4)	(5)	(6)	(7)
7 630	4 969 461,82	5 238 009,72	44,939914	34,713164	Метод спутниковых геодезических измерений (определений)	0,25
7 631	4 969 466,24	5 238 011,72	44,939954	34,713189	Метод спутниковых геодезических измерений (определений)	0,25
7 632	4 969 472,01	5 238 012,65	44,940006	34,713200	Метод спутниковых геодезических измерений (определений)	0,25
7 633	4 969 478,25	5 238 012,46	44,940062	34,713197	Метод спутниковых геодезических измерений (определений)	0,25
7 634	4 969 491,39	5 238 009,12	44,940180	34,713153	Метод спутниковых геодезических измерений (определений)	0,25
7 635	4 969 504,10	5 238 005,47	44,940294	34,713105	Метод спутниковых геодезических измерений (определений)	0,25
7 636	4 969 517,58	5 238 001,39	44,940415	34,713052	Метод спутниковых геодезических измерений (определений)	0,25
7 637	4 969 532,72	5 237 999,81	44,940551	34,713030	Метод спутниковых геодезических измерений (определений)	0,25
7 638	4 969 552,77	5 237 996,22	44,940731	34,712982	Метод спутниковых геодезических измерений (определений)	0,25
7 639	4 969 568,01	5 237 993,36	44,940868	34,712944	Метод спутниковых геодезических измерений (определений)	0,25
7 640	4 969 579,82	5 237 991,43	44,940974	34,712918	Метод спутниковых геодезических измерений (определений)	0,25
7 641	4 969 586,48	5 237 991,58	44,941034	34,712919	Метод спутниковых геодезических измерений (определений)	0,25
7 642	4 969 593,91	5 237 992,76	44,941101	34,712933	Метод спутниковых геодезических измерений (определений)	0,25
7 643	4 969 601,01	5 237 994,39	44,941165	34,712953	Метод спутниковых геодезических измерений (определений)	0,25
7 644	4 969 608,76	5 237 997,56	44,941235	34,712992	Метод спутниковых геодезических измерений (определений)	0,25
7 645	4 969 621,92	5 238 004,93	44,941354	34,713084	Метод спутниковых геодезических измерений (определений)	0,25

(1)	(2)	(3)	(4)	(5)	(6)	(7)
7 646	4 969 638,96	5 238 011,58	44,941508	34,713166	Метод спутниковых геодезических измерений (определений)	0,25
7 647	4 969 662,56	5 238 019,48	44,941721	34,713263	Метод спутниковых геодезических измерений (определений)	0,25
7 648	4 969 682,18	5 238 024,24	44,941898	34,713321	Метод спутниковых геодезических измерений (определений)	0,25
7 649	4 969 700,63	5 238 024,88	44,942064	34,713327	Метод спутниковых геодезических измерений (определений)	0,25
7 650	4 969 721,09	5 238 024,23	44,942248	34,713316	Метод спутниковых геодезических измерений (определений)	0,25
7 651	4 969 736,31	5 238 023,58	44,942385	34,713306	Метод спутниковых геодезических измерений (определений)	0,25
7 652	4 969 751,87	5 238 023,73	44,942525	34,713306	Метод спутниковых геодезических измерений (определений)	0,25
7 653	4 969 766,57	5 238 021,74	44,942657	34,713279	Метод спутниковых геодезических измерений (определений)	0,25
7 654	4 969 778,94	5 238 018,48	44,942768	34,713236	Метод спутниковых геодезических измерений (определений)	0,25
7 655	4 969 792,52	5 238 014,72	44,942890	34,713187	Метод спутниковых геодезических измерений (определений)	0,25
7 656	4 969 806,14	5 238 010,22	44,943012	34,713128	Метод спутниковых геодезических измерений (определений)	0,25
7 657	4 969 823,40	5 238 006,18	44,943167	34,713075	Метод спутниковых геодезических измерений (определений)	0,25
7 658	4 969 860,23	5 238 002,14	44,943498	34,713019	Метод спутниковых геодезических измерений (определений)	0,25
7 659	4 969 876,25	5 238 000,16	44,943642	34,712992	Метод спутниковых геодезических измерений (определений)	0,25
7 660	4 969 881,47	5 237 999,95	44,943689	34,712989	Метод спутниковых геодезических измерений (определений)	0,25
7 661	4 969 886,24	5 238 001,05	44,943732	34,713002	Метод спутниковых геодезических измерений (определений)	0,25

(1)	(2)	(3)	(4)	(5)	(6)	(7)
7 662	4 969 889,66	5 238 003,13	44,943763	34,713028	Метод спутниковых геодезических измерений (определений)	0,25
7 663	4 969 893,74	5 238 007,89	44,943800	34,713088	Метод спутниковых геодезических измерений (определений)	0,25
7 664	4 969 899,85	5 238 019,57	44,943856	34,713235	Метод спутниковых геодезических измерений (определений)	0,25
7 665	4 969 906,71	5 238 046,06	44,943920	34,713570	Метод спутниковых геодезических измерений (определений)	0,25
7 666	4 969 911,65	5 238 062,70	44,943966	34,713780	Метод спутниковых геодезических измерений (определений)	0,25
7 667	4 969 920,87	5 238 085,75	44,944051	34,714071	Метод спутниковых геодезических измерений (определений)	0,25
7 668	4 969 935,38	5 238 114,39	44,944184	34,714432	Метод спутниковых геодезических измерений (определений)	0,25
7 669	4 969 944,05	5 238 125,59	44,944263	34,714573	Метод спутниковых геодезических измерений (определений)	0,25
7 670	4 969 951,55	5 238 132,14	44,944331	34,714655	Метод спутниковых геодезических измерений (определений)	0,25
7 671	4 969 962,82	5 238 138,42	44,944433	34,714733	Метод спутниковых геодезических измерений (определений)	0,25
7 672	4 969 981,79	5 238 141,75	44,944604	34,714773	Метод спутниковых геодезических измерений (определений)	0,25
7 673	4 969 999,32	5 238 145,25	44,944762	34,714815	Метод спутниковых геодезических измерений (определений)	0,25
7 674	4 970 013,38	5 238 152,00	44,944889	34,714899	Метод спутниковых геодезических измерений (определений)	0,25
7 675	4 970 020,43	5 238 157,67	44,944953	34,714970	Метод спутниковых геодезических измерений (определений)	0,25
7 676	4 970 026,35	5 238 165,71	44,945007	34,715071	Метод спутниковых геодезических измерений (определений)	0,25
7 677	4 970 028,62	5 238 172,44	44,945028	34,715156	Метод спутниковых геодезических измерений (определений)	0,25

(1)	(2)	(3)	(4)	(5)	(6)	(7)
7 678	4 970 029,88	5 238 179,47	44,945040	34,715245	Метод спутниковых геодезических измерений (определений)	0,25
7 679	4 970 032,77	5 238 190,55	44,945067	34,715385	Метод спутниковых геодезических измерений (определений)	0,25
7 680	4 970 036,37	5 238 198,00	44,945100	34,715479	Метод спутниковых геодезических измерений (определений)	0,25
7 681	4 970 040,77	5 238 203,64	44,945140	34,715550	Метод спутниковых геодезических измерений (определений)	0,25
7 682	4 970 051,45	5 238 214,17	44,945237	34,715682	Метод спутниковых геодезических измерений (определений)	0,25
7 683	4 970 068,91	5 238 224,29	44,945395	34,715808	Метод спутниковых геодезических измерений (определений)	0,25
7 684	4 970 094,72	5 238 233,55	44,945628	34,715922	Метод спутниковых геодезических измерений (определений)	0,25
7 685	4 970 111,57	5 238 237,88	44,945780	34,715975	Метод спутниковых геодезических измерений (определений)	0,25
7 686	4 970 121,29	5 238 242,95	44,945868	34,716038	Метод спутниковых геодезических измерений (определений)	0,25
7 687	4 970 129,88	5 238 251,70	44,945946	34,716148	Метод спутниковых геодезических измерений (определений)	0,25
7 688	4 970 141,07	5 238 266,58	44,946048	34,716335	Метод спутниковых геодезических измерений (определений)	0,25
7 689	4 970 155,21	5 238 276,27	44,946176	34,716456	Метод спутниковых геодезических измерений (определений)	0,25
7 690	4 970 180,68	5 238 285,52	44,946406	34,716570	Метод спутниковых геодезических измерений (определений)	0,25
7 691	4 970 193,94	5 238 293,15	44,946526	34,716665	Метод спутниковых геодезических измерений (определений)	0,25
7 692	4 970 219,74	5 238 314,54	44,946760	34,716933	Метод спутниковых геодезических измерений (определений)	0,25
7 693	4 970 234,99	5 238 324,86	44,946898	34,717062	Метод спутниковых геодезических измерений (определений)	0,25

(1)	(2)	(3)	(4)	(5)	(6)	(7)
7 694	4 970 249,48	5 238 330,68	44,947029	34,717134	Метод спутниковых геодезических измерений (определений)	0,25
7 695	4 970 266,46	5 238 333,46	44,947182	34,717167	Метод спутниковых геодезических измерений (определений)	0,25
7 696	4 970 277,66	5 238 336,80	44,947283	34,717208	Метод спутниковых геодезических измерений (определений)	0,25
7 697	4 970 287,62	5 238 341,48	44,947373	34,717266	Метод спутниковых геодезических измерений (определений)	0,25
7 698	4 970 311,61	5 238 353,70	44,947590	34,717418	Метод спутниковых геодезических измерений (определений)	0,25
7 699	4 970 323,86	5 238 362,97	44,947701	34,717534	Метод спутниковых геодезических измерений (определений)	0,25
7 700	4 970 332,33	5 238 372,62	44,947778	34,717655	Метод спутниковых геодезических измерений (определений)	0,25
7 701	4 970 340,32	5 238 385,54	44,947851	34,717818	Метод спутниковых геодезических измерений (определений)	0,25
7 702	4 970 347,60	5 238 401,95	44,947918	34,718025	Метод спутниковых геодезических измерений (определений)	0,25
7 703	4 970 353,36	5 238 414,96	44,947971	34,718189	Метод спутниковых геодезических измерений (определений)	0,25
7 704	4 970 357,86	5 238 421,18	44,948012	34,718267	Метод спутниковых геодезических измерений (определений)	0,25
7 705	4 970 363,15	5 238 425,48	44,948060	34,718321	Метод спутниковых геодезических измерений (определений)	0,25
7 706	4 970 373,34	5 238 429,67	44,948152	34,718373	Метод спутниковых геодезических измерений (определений)	0,25
7 707	4 970 380,31	5 238 433,52	44,948215	34,718421	Метод спутниковых геодезических измерений (определений)	0,25
7 708	4 970 387,25	5 238 439,75	44,948278	34,718499	Метод спутниковых геодезических измерений (определений)	0,25
7 709	4 970 393,18	5 238 446,91	44,948332	34,718589	Метод спутниковых геодезических измерений (определений)	0,25

(1)	(2)	(3)	(4)	(5)	(6)	(7)
7 710	4 970 401,07	5 238 458,36	44,948404	34,718733	Метод спутниковых геодезических измерений (определений)	0,25
7 711	4 970 408,42	5 238 468,29	44,948471	34,718858	Метод спутниковых геодезических измерений (определений)	0,25
7 712	4 970 413,10	5 238 477,87	44,948514	34,718979	Метод спутниковых геодезических измерений (определений)	0,25
7 713	4 970 415,70	5 238 486,59	44,948538	34,719089	Метод спутниковых геодезических измерений (определений)	0,25
7 714	4 970 416,18	5 238 494,81	44,948543	34,719193	Метод спутниковых геодезических измерений (определений)	0,25
7 715	4 970 415,29	5 238 506,56	44,948536	34,719342	Метод спутниковых геодезических измерений (определений)	0,25
7 716	4 970 415,91	5 238 522,66	44,948543	34,719546	Метод спутниковых геодезических измерений (определений)	0,25
7 717	4 970 417,81	5 238 532,93	44,948561	34,719676	Метод спутниковых геодезических измерений (определений)	0,25
7 718	4 970 423,70	5 238 544,83	44,948615	34,719826	Метод спутниковых геодезических измерений (определений)	0,25
7 719	4 970 429,38	5 238 554,04	44,948667	34,719942	Метод спутниковых геодезических измерений (определений)	0,25
7 720	4 970 438,94	5 238 565,27	44,948754	34,720083	Метод спутниковых геодезических измерений (определений)	0,25
7 721	4 970 447,53	5 238 574,10	44,948832	34,720194	Метод спутниковых геодезических измерений (определений)	0,25
7 722	4 970 455,21	5 238 582,79	44,948902	34,720303	Метод спутниковых геодезических измерений (определений)	0,25
7 723	4 970 462,47	5 238 592,88	44,948968	34,720430	Метод спутниковых геодезических измерений (определений)	0,25
7 724	4 970 466,28	5 238 600,65	44,949003	34,720528	Метод спутниковых геодезических измерений (определений)	0,25
7 725	4 970 469,21	5 238 608,01	44,949030	34,720621	Метод спутниковых геодезических измерений (определений)	0,25

(1)	(2)	(3)	(4)	(5)	(6)	(7)
7 726	4 970 473,38	5 238 613,67	44,949068	34,720692	Метод спутниковых геодезических измерений (определений)	0,25
7 727	4 970 480,10	5 238 620,13	44,949129	34,720773	Метод спутниковых геодезических измерений (определений)	0,25
7 728	4 970 487,13	5 238 628,07	44,949193	34,720873	Метод спутниковых геодезических измерений (определений)	0,25
7 729	4 970 490,72	5 238 635,15	44,949226	34,720962	Метод спутниковых геодезических измерений (определений)	0,25
7 730	4 970 492,99	5 238 642,33	44,949247	34,721053	Метод спутниковых геодезических измерений (определений)	0,25
7 731	4 970 495,33	5 238 653,18	44,949269	34,721190	Метод спутниковых геодезических измерений (определений)	0,25
7 732	4 970 500,97	5 238 667,98	44,949321	34,721377	Метод спутниковых геодезических измерений (определений)	0,25
7 733	4 970 506,20	5 238 677,92	44,949369	34,721502	Метод спутниковых геодезических измерений (определений)	0,25
7 734	4 970 519,62	5 238 693,90	44,949491	34,721703	Метод спутниковых геодезических измерений (определений)	0,25
7 735	4 970 524,11	5 238 699,85	44,949532	34,721778	Метод спутниковых геодезических измерений (определений)	0,25
7 736	4 970 528,75	5 238 703,85	44,949574	34,721828	Метод спутниковых геодезических измерений (определений)	0,25
7 737	4 970 534,82	5 238 707,23	44,949629	34,721870	Метод спутниковых геодезических измерений (определений)	0,25
7 738	4 970 538,57	5 238 711,21	44,949663	34,721920	Метод спутниковых геодезических измерений (определений)	0,25
7 739	4 970 543,38	5 238 719,21	44,949707	34,722021	Метод спутниковых геодезических измерений (определений)	0,25
7 740	4 970 548,65	5 238 725,91	44,949755	34,722105	Метод спутниковых геодезических измерений (определений)	0,25
7 741	4 970 554,93	5 238 732,91	44,949812	34,722193	Метод спутниковых геодезических измерений (определений)	0,25

(1)	(2)	(3)	(4)	(5)	(6)	(7)
7 742	4 970 558,30	5 238 740,36	44,949843	34,722287	Метод спутниковых геодезических измерений (определений)	0,25
7 743	4 970 562,11	5 238 748,29	44,949878	34,722387	Метод спутниковых геодезических измерений (определений)	0,25
7 744	4 970 571,66	5 238 761,00	44,949965	34,722547	Метод спутниковых геодезических измерений (определений)	0,25
7 745	4 970 583,73	5 238 777,00	44,950075	34,722748	Метод спутниковых геодезических измерений (определений)	0,25
7 746	4 970 591,72	5 238 788,98	44,950148	34,722899	Метод спутниковых геодезических измерений (определений)	0,25
7 747	4 970 602,66	5 238 808,43	44,950248	34,723144	Метод спутниковых геодезических измерений (определений)	0,25
7 748	4 970 608,99	5 238 819,77	44,950306	34,723287	Метод спутниковых геодезических измерений (определений)	0,25
7 749	4 970 610,82	5 238 825,87	44,950323	34,723364	Метод спутниковых геодезических измерений (определений)	0,25
7 750	4 970 610,88	5 238 830,98	44,950324	34,723429	Метод спутниковых геодезических измерений (определений)	0,25
7 751	4 970 607,40	5 238 846,52	44,950294	34,723626	Метод спутниковых геодезических измерений (определений)	0,25
7 752	4 970 605,43	5 238 855,57	44,950277	34,723741	Метод спутниковых геодезических измерений (определений)	0,25
7 753	4 970 603,43	5 238 867,08	44,950260	34,723887	Метод спутниковых геодезических измерений (определений)	0,25
7 754	4 970 603,57	5 238 876,15	44,950262	34,724002	Метод спутниковых геодезических измерений (определений)	0,25
7 755	4 970 605,59	5 238 885,17	44,950281	34,724116	Метод спутниковых геодезических измерений (определений)	0,25
7 756	4 970 611,41	5 238 893,27	44,950334	34,724218	Метод спутниковых геодезических измерений (определений)	0,25
7 757	4 970 619,46	5 238 899,51	44,950407	34,724296	Метод спутниковых геодезических измерений (определений)	0,25

(1)	(2)	(3)	(4)	(5)	(6)	(7)
7 758	4 970 627,40	5 238 905,50	44,950479	34,724371	Метод спутниковых геодезических измерений (определений)	0,25
7 759	4 970 632,24	5 238 910,83	44,950523	34,724438	Метод спутниковых геодезических измерений (определений)	0,25
7 760	4 970 637,16	5 238 919,40	44,950568	34,724546	Метод спутниковых геодезических измерений (определений)	0,25
7 761	4 970 643,81	5 238 931,93	44,950629	34,724704	Метод спутниковых геодезических измерений (определений)	0,25
7 762	4 970 648,96	5 238 941,53	44,950676	34,724825	Метод спутниковых геодезических измерений (определений)	0,25
7 763	4 970 655,07	5 238 952,81	44,950732	34,724967	Метод спутниковых геодезических измерений (определений)	0,25
7 764	4 970 663,52	5 238 962,83	44,950809	34,725093	Метод спутниковых геодезических измерений (определений)	0,25
7 765	4 970 670,92	5 238 968,81	44,950876	34,725168	Метод спутниковых геодезических измерений (определений)	0,25
7 766	4 970 683,83	5 238 977,47	44,950993	34,725276	Метод спутниковых геодезических измерений (определений)	0,25
7 767	4 970 696,24	5 238 981,93	44,951105	34,725331	Метод спутниковых геодезических измерений (определений)	0,25
7 768	4 970 712,66	5 238 985,72	44,951253	34,725377	Метод спутниковых геодезических измерений (определений)	0,25
7 769	4 970 728,08	5 238 987,60	44,951392	34,725399	Метод спутниковых геодезических измерений (определений)	0,25
7 770	4 970 739,27	5 238 990,55	44,951493	34,725435	Метод спутниковых геодезических измерений (определений)	0,25
7 771	4 970 743,04	5 238 993,43	44,951527	34,725471	Метод спутниковых геодезических измерений (определений)	0,25
7 772	4 970 745,21	5 238 997,94	44,951547	34,725528	Метод спутниковых геодезических измерений (определений)	0,25
7 773	4 970 747,13	5 239 006,48	44,951565	34,725636	Метод спутниковых геодезических измерений (определений)	0,25

(1)	(2)	(3)	(4)	(5)	(6)	(7)
7 774	4 970 751,25	5 239 017,66	44,951603	34,725777	Метод спутниковых геодезических измерений (определений)	0,25
7 775	4 970 753,83	5 239 026,75	44,951627	34,725892	Метод спутниковых геодезических измерений (определений)	0,25
7 776	4 970 754,16	5 239 039,22	44,951631	34,726050	Метод спутниковых геодезических измерений (определений)	0,25
7 777	4 970 752,61	5 239 049,63	44,951618	34,726182	Метод спутниковых геодезических измерений (определений)	0,25
7 778	4 970 750,18	5 239 059,69	44,951597	34,726310	Метод спутниковых геодезических измерений (определений)	0,25
7 779	4 970 749,89	5 239 066,96	44,951595	34,726402	Метод спутниковых геодезических измерений (определений)	0,25
7 780	4 970 751,39	5 239 072,80	44,951609	34,726476	Метод спутниковых геодезических измерений (определений)	0,25
7 781	4 970 756,68	5 239 078,31	44,951657	34,726545	Метод спутниковых геодезических измерений (определений)	0,25
7 782	4 970 760,30	5 239 082,44	44,951690	34,726597	Метод спутниковых геодезических измерений (определений)	0,25
7 783	4 970 778,65	5 239 115,23	44,951858	34,727010	Метод спутниковых геодезических измерений (определений)	0,25
7 784	4 970 782,78	5 239 125,04	44,951896	34,727134	Метод спутниковых геодезических измерений (определений)	0,25
7 785	4 970 786,24	5 239 135,64	44,951928	34,727268	Метод спутниковых геодезических измерений (определений)	0,25
7 786	4 970 791,93	5 239 144,70	44,951980	34,727382	Метод спутниковых геодезических измерений (определений)	0,25
7 787	4 970 801,11	5 239 150,87	44,952063	34,727459	Метод спутниковых геодезических измерений (определений)	0,25
7 788	4 970 809,08	5 239 153,79	44,952135	34,727495	Метод спутниковых геодезических измерений (определений)	0,25
7 789	4 970 821,85	5 239 153,51	44,952250	34,727490	Метод спутниковых геодезических измерений (определений)	0,25

(1)	(2)	(3)	(4)	(5)	(6)	(7)
7 790	4 970 833,10	5 239 151,48	44,952351	34,727463	Метод спутниковых геодезических измерений (определений)	0,25
7 791	4 970 840,90	5 239 149,97	44,952421	34,727443	Метод спутниковых геодезических измерений (определений)	0,25
7 792	4 970 845,34	5 239 150,58	44,952461	34,727450	Метод спутниковых геодезических измерений (определений)	0,25
7 793	4 970 847,55	5 239 152,16	44,952481	34,727470	Метод спутниковых геодезических измерений (определений)	0,25
7 794	4 970 850,84	5 239 156,40	44,952511	34,727523	Метод спутниковых геодезических измерений (определений)	0,25
7 795	4 970 855,77	5 239 163,07	44,952556	34,727607	Метод спутниковых геодезических измерений (определений)	0,25
7 796	4 970 859,06	5 239 168,78	44,952586	34,727679	Метод спутниковых геодезических измерений (определений)	0,25
7 797	4 970 864,64	5 239 176,96	44,952637	34,727782	Метод спутниковых геодезических измерений (определений)	0,25
7 798	4 970 870,79	5 239 185,63	44,952693	34,727891	Метод спутниковых геодезических измерений (определений)	0,25
7 799	4 970 878,93	5 239 193,91	44,952767	34,727995	Метод спутниковых геодезических измерений (определений)	0,25
7 800	4 970 883,14	5 239 196,17	44,952805	34,728023	Метод спутниковых геодезических измерений (определений)	0,25
7 801	4 970 889,58	5 239 197,71	44,952863	34,728042	Метод спутниковых геодезических измерений (определений)	0,25
7 802	4 970 902,89	5 239 199,20	44,952983	34,728059	Метод спутниковых геодезических измерений (определений)	0,25
7 803	4 970 916,23	5 239 198,05	44,953103	34,728043	Метод спутниковых геодезических измерений (определений)	0,25
7 804	4 970 934,38	5 239 195,61	44,953266	34,728010	Метод спутниковых геодезических измерений (определений)	0,25
7 805	4 970 940,05	5 239 195,83	44,953317	34,728012	Метод спутниковых геодезических измерений (определений)	0,25

(1)	(2)	(3)	(4)	(5)	(6)	(7)
7 806	4 970 945,81	5 239 197,39	44,953369	34,728031	Метод спутниковых геодезических измерений (определений)	0,25
7 807	4 970 959,52	5 239 205,02	44,953493	34,728126	Метод спутниковых геодезических измерений (определений)	0,25
7 808	4 970 967,48	5 239 209,76	44,953565	34,728185	Метод спутниковых геодезических измерений (определений)	0,25
7 809	4 970 974,86	5 239 215,17	44,953632	34,728253	Метод спутниковых геодезических измерений (определений)	0,25
7 810	4 970 983,01	5 239 224,25	44,953706	34,728367	Метод спутниковых геодезических измерений (определений)	0,25
7 811	4 970 990,45	5 239 236,31	44,953774	34,728519	Метод спутниковых геодезических измерений (определений)	0,25
7 812	4 970 998,47	5 239 246,65	44,953847	34,728649	Метод спутниковых геодезических измерений (определений)	0,25
7 813	4 971 011,27	5 239 255,69	44,953963	34,728762	Метод спутниковых геодезических измерений (определений)	0,25
7 814	4 971 025,89	5 239 260,66	44,954095	34,728823	Метод спутниковых геодезических измерений (определений)	0,25
7 815	4 971 043,54	5 239 263,81	44,954254	34,728861	Метод спутниковых геодезических измерений (определений)	0,25
7 816	4 971 059,51	5 239 266,03	44,954398	34,728887	Метод спутниковых геодезических измерений (определений)	0,25
7 817	4 971 073,70	5 239 271,20	44,954526	34,728951	Метод спутниковых геодезических измерений (определений)	0,25
7 818	4 971 087,53	5 239 277,58	44,954651	34,729030	Метод спутниковых геодезических измерений (определений)	0,25
7 819	4 971 100,37	5 239 282,05	44,954767	34,729085	Метод спутниковых геодезических измерений (определений)	0,25
7 820	4 971 117,94	5 239 283,07	44,954925	34,729096	Метод спутниковых геодезических измерений (определений)	0,25
7 821	4 971 134,55	5 239 287,80	44,955075	34,729154	Метод спутниковых геодезических измерений (определений)	0,25

(1)	(2)	(3)	(4)	(5)	(6)	(7)
7 822	4 971 141,75	5 239 291,02	44,955140	34,729194	Метод спутниковых геодезических измерений (определений)	0,25
7 823	4 971 148,15	5 239 295,43	44,955198	34,729249	Метод спутниковых геодезических измерений (определений)	0,25
7 824	4 971 158,06	5 239 304,76	44,955288	34,729366	Метод спутниковых геодезических измерений (определений)	0,25
7 825	4 971 173,28	5 239 317,20	44,955426	34,729522	Метод спутниковых геодезических измерений (определений)	0,25
7 826	4 971 187,83	5 239 329,98	44,955558	34,729682	Метод спутниковых геодезических измерений (определений)	0,25
7 827	4 971 198,29	5 239 341,45	44,955653	34,729826	Метод спутниковых геодезических измерений (определений)	0,25
7 828	4 971 210,40	5 239 353,41	44,955763	34,729976	Метод спутниковых геодезических измерений (определений)	0,25
7 829	4 971 219,49	5 239 367,30	44,955846	34,730151	Метод спутниковых геодезических измерений (определений)	0,25
7 830	4 971 228,55	5 239 384,18	44,955929	34,730364	Метод спутниковых геодезических измерений (определений)	0,25
7 831	4 971 235,60	5 239 401,94	44,955994	34,730588	Метод спутниковых геодезических измерений (определений)	0,25
7 832	4 971 245,68	5 239 418,37	44,956086	34,730795	Метод спутниковых геодезических измерений (определений)	0,25
7 833	4 971 257,69	5 239 429,77	44,956195	34,730938	Метод спутниковых геодезических измерений (определений)	0,25
7 834	4 971 269,29	5 239 435,95	44,956300	34,731015	Метод спутниковых геодезических измерений (определений)	0,25
7 835	4 971 283,22	5 239 443,25	44,956426	34,731106	Метод спутниковых геодезических измерений (определений)	0,25
7 836	4 971 299,07	5 239 448,00	44,956569	34,731164	Метод спутниковых геодезических измерений (определений)	0,25
7 837	4 971 315,93	5 239 452,79	44,956721	34,731223	Метод спутниковых геодезических измерений (определений)	0,25

(1)	(2)	(3)	(4)	(5)	(6)	(7)
7 838	4 971 332,13	5 239 454,70	44,956867	34,731245	Метод спутниковых геодезических измерений (определений)	0,25
7 839	4 971 347,65	5 239 459,03	44,957007	34,731298	Метод спутниковых геодезических измерений (определений)	0,25
7 840	4 971 367,50	5 239 464,73	44,957186	34,731368	Метод спутниковых геодезических измерений (определений)	0,25
7 841	4 971 384,77	5 239 470,74	44,957342	34,731442	Метод спутниковых геодезических измерений (определений)	0,25
7 842	4 971 402,51	5 239 475,63	44,957502	34,731502	Метод спутниковых геодезических измерений (определений)	0,25
7 843	4 971 420,57	5 239 481,25	44,957665	34,731571	Метод спутниковых геодезических измерений (определений)	0,25
7 844	4 971 435,30	5 239 486,54	44,957798	34,731636	Метод спутниковых геодезических измерений (определений)	0,25
7 845	4 971 460,23	5 239 495,21	44,958023	34,731743	Метод спутниковых геодезических измерений (определений)	0,25
7 846	4 971 473,63	5 239 499,99	44,958144	34,731802	Метод спутниковых геодезических измерений (определений)	0,25
7 847	4 971 483,92	5 239 505,38	44,958237	34,731869	Метод спутниковых геодезических измерений (определений)	0,25
7 848	4 971 495,19	5 239 512,36	44,958339	34,731956	Метод спутниковых геодезических измерений (определений)	0,25
7 849	4 971 532,58	5 239 530,52	44,958677	34,732182	Метод спутниковых геодезических измерений (определений)	0,25
7 850	4 971 545,96	5 239 538,63	44,958798	34,732283	Метод спутниковых геодезических измерений (определений)	0,25
7 851	4 971 578,94	5 239 552,21	44,959096	34,732451	Метод спутниковых геодезических измерений (определений)	0,25
7 852	4 971 596,67	5 239 558,29	44,959256	34,732526	Метод спутниковых геодезических измерений (определений)	0,25
7 853	4 971 599,88	5 239 559,25	44,959285	34,732538	Метод спутниковых геодезических измерений (определений)	0,25

(1)	(2)	(3)	(4)	(5)	(6)	(7)
7 854	4 971 606,30	5 239 563,18	44,959343	34,732587	Метод спутниковых геодезических измерений (определений)	0,25
7 855	4 971 612,00	5 239 570,59	44,959395	34,732680	Метод спутниковых геодезических измерений (определений)	0,25
7 856	4 971 615,50	5 239 577,07	44,959427	34,732762	Метод спутниковых геодезических измерений (определений)	0,25
7 857	4 971 619,01	5 239 581,22	44,959459	34,732814	Метод спутниковых геодезических измерений (определений)	0,25
7 858	4 971 623,54	5 239 583,94	44,959500	34,732848	Метод спутниковых геодезических измерений (определений)	0,25
7 859	4 971 636,06	5 239 589,68	44,959613	34,732919	Метод спутниковых геодезических измерений (определений)	0,25
7 860	4 971 651,35	5 239 594,14	44,959751	34,732974	Метод спутниковых геодезических измерений (определений)	0,25
7 861	4 971 663,09	5 239 597,98	44,959857	34,733021	Метод спутниковых геодезических измерений (определений)	0,25
7 862	4 971 672,04	5 239 603,26	44,959938	34,733087	Метод спутниковых геодезических измерений (определений)	0,25
7 863	4 971 678,76	5 239 609,63	44,959999	34,733167	Метод спутниковых геодезических измерений (определений)	0,25
7 864	4 971 683,25	5 239 617,65	44,960040	34,733268	Метод спутниковых геодезических измерений (определений)	0,25
7 865	4 971 687,47	5 239 628,89	44,960079	34,733410	Метод спутниковых геодезических измерений (определений)	0,25
7 866	4 971 696,92	5 239 640,68	44,960165	34,733558	Метод спутниковых геодезических измерений (определений)	0,25
7 867	4 971 703,53	5 239 646,80	44,960225	34,733635	Метод спутниковых геодезических измерений (определений)	0,25
7 868	4 971 714,14	5 239 652,66	44,960321	34,733708	Метод спутниковых геодезических измерений (определений)	0,25
7 869	4 971 724,21	5 239 657,81	44,960412	34,733772	Метод спутниковых геодезических измерений (определений)	0,25

(1)	(2)	(3)	(4)	(5)	(6)	(7)
7 870	4 971 733,30	5 239 659,32	44,960494	34,733790	Метод спутниковых геодезических измерений (определений)	0,25
7 871	4 971 741,10	5 239 657,88	44,960564	34,733771	Метод спутниковых геодезических измерений (определений)	0,25
7 872	4 971 747,98	5 239 658,75	44,960626	34,733781	Метод спутниковых геодезических измерений (определений)	0,25
7 873	4 971 760,49	5 239 663,92	44,960739	34,733845	Метод спутниковых геодезических измерений (определений)	0,25
7 874	4 971 772,24	5 239 667,41	44,960845	34,733888	Метод спутниковых геодезических измерений (определений)	0,25
7 875	4 971 780,54	5 239 672,06	44,960920	34,733946	Метод спутниковых геодезических измерений (определений)	0,25
7 876	4 971 789,37	5 239 677,60	44,961000	34,734015	Метод спутниковых геодезических измерений (определений)	0,25
7 877	4 971 799,35	5 239 680,45	44,961090	34,734050	Метод спутниковых геодезических измерений (определений)	0,25
7 878	4 971 810,89	5 239 680,96	44,961194	34,734055	Метод спутниковых геодезических измерений (определений)	0,25
7 879	4 971 822,87	5 239 684,79	44,961302	34,734102	Метод спутниковых геодезических измерений (определений)	0,25
7 880	4 971 829,72	5 239 689,03	44,961364	34,734155	Метод спутниковых геодезических измерений (определений)	0,25
7 881	4 971 839,79	5 239 693,22	44,961455	34,734207	Метод спутниковых геодезических измерений (определений)	0,25
7 882	4 971 844,67	5 239 694,54	44,961499	34,734223	Метод спутниковых геодезических измерений (определений)	0,25
7 883	4 971 850,77	5 239 695,05	44,961554	34,734229	Метод спутниковых геодезических измерений (определений)	0,25
7 884	4 971 855,22	5 239 695,27	44,961594	34,734231	Метод спутниковых геодезических измерений (определений)	0,25
7 885	4 971 859,43	5 239 696,19	44,961632	34,734242	Метод спутниковых геодезических измерений (определений)	0,25

(1)	(2)	(3)	(4)	(5)	(6)	(7)
7 886	4 971 864,07	5 239 699,93	44,961674	34,734289	Метод спутниковых геодезических измерений (определений)	0,25
7 887	4 971 868,35	5 239 705,96	44,961713	34,734365	Метод спутниковых геодезических измерений (определений)	0,25
7 888	4 971 871,33	5 239 708,43	44,961740	34,734396	Метод спутниковых геодезических измерений (определений)	0,25
7 889	4 971 874,86	5 239 709,83	44,961772	34,734413	Метод спутниковых геодезических измерений (определений)	0,25
7 890	4 971 884,08	5 239 711,34	44,961855	34,734431	Метод спутниковых геодезических измерений (определений)	0,25
7 891	4 971 894,07	5 239 713,08	44,961945	34,734452	Метод спутниковых геодезических измерений (определений)	0,25
7 892	4 971 907,04	5 239 715,47	44,962062	34,734481	Метод спутниковых геодезических измерений (определений)	0,25
7 893	4 971 920,47	5 239 718,38	44,962183	34,734516	Метод спутниковых геодезических измерений (определений)	0,25
7 894	4 971 933,54	5 239 722,51	44,962301	34,734567	Метод спутниковых геодезических измерений (определений)	0,25
7 895	4 971 946,42	5 239 723,91	44,962417	34,734583	Метод спутниковых геодезических измерений (определений)	0,25
7 896	4 971 958,09	5 239 724,88	44,962522	34,734594	Метод спутниковых геодезических измерений (определений)	0,25
7 897	4 971 965,85	5 239 726,62	44,962592	34,734615	Метод спутниковых геодезических измерений (определений)	0,25
7 898	4 971 975,36	5 239 731,12	44,962678	34,734671	Метод спутниковых геодезических измерений (определений)	0,25
7 899	4 971 984,21	5 239 735,38	44,962758	34,734724	Метод спутниковых геодезических измерений (определений)	0,25
7 900	4 971 995,85	5 239 738,32	44,962863	34,734760	Метод спутниковых геодезических измерений (определений)	0,25
7 901	4 972 011,40	5 239 739,35	44,963003	34,734771	Метод спутниковых геодезических измерений (определений)	0,25

(1)	(2)	(3)	(4)	(5)	(6)	(7)
7 902	4 972 025,09	5 239 737,98	44,963126	34,734752	Метод спутниковых геодезических измерений (определений)	0,25
7 903	4 972 037,21	5 239 736,59	44,963235	34,734733	Метод спутниковых геодезических измерений (определений)	0,25
7 904	4 972 046,56	5 239 734,80	44,963319	34,734709	Метод спутниковых геодезических измерений (определений)	0,25
7 905	4 972 054,27	5 239 731,86	44,963388	34,734671	Метод спутниковых геодезических измерений (определений)	0,25
7 906	4 972 062,41	5 239 727,94	44,963461	34,734620	Метод спутниковых геодезических измерений (определений)	0,25
7 907	4 972 073,78	5 239 724,15	44,963563	34,734571	Метод спутниковых геодезических измерений (определений)	0,25
7 908	4 972 087,57	5 239 723,03	44,963687	34,734555	Метод спутниковых геодезических измерений (определений)	0,25
7 909	4 972 100,46	5 239 724,03	44,963803	34,734566	Метод спутниковых геодезических измерений (определений)	0,25
7 910	4 972 109,45	5 239 725,99	44,963884	34,734590	Метод спутниковых геодезических измерений (определений)	0,25
7 911	4 972 120,30	5 239 729,64	44,963982	34,734635	Метод спутниковых геодезических измерений (определений)	0,25
7 912	4 972 129,60	5 239 733,20	44,964066	34,734679	Метод спутниковых геодезических измерений (определений)	0,25
7 913	4 972 132,14	5 239 735,04	44,964089	34,734702	Метод спутниковых геодезических измерений (определений)	0,25
7 914	4 972 134,34	5 239 737,51	44,964109	34,734733	Метод спутниковых геодезических измерений (определений)	0,25
7 915	4 972 135,76	5 239 740,30	44,964122	34,734768	Метод спутниковых геодезических измерений (определений)	0,25
7 916	4 972 136,17	5 239 743,86	44,964126	34,734813	Метод спутниковых геодезических измерений (определений)	0,25
7 917	4 972 134,79	5 239 748,81	44,964114	34,734876	Метод спутниковых геодезических измерений (определений)	0,25

(1)	(2)	(3)	(4)	(5)	(6)	(7)
7 918	4 972 134,63	5 239 754,41	44,964113	34,734947	Метод спутниковых геодезических измерений (определений)	0,25
7 919	4 972 136,70	5 239 758,83	44,964132	34,735003	Метод спутниковых геодезических измерений (определений)	0,25
7 920	4 972 140,77	5 239 762,90	44,964169	34,735054	Метод спутниковых геодезических измерений (определений)	0,25
7 921	4 972 148,38	5 239 768,89	44,964238	34,735129	Метод спутниковых геодезических измерений (определений)	0,25
7 922	4 972 157,04	5 239 770,07	44,964316	34,735143	Метод спутниковых геодезических измерений (определений)	0,25
7 923	4 972 164,85	5 239 767,30	44,964386	34,735107	Метод спутниковых геодезических измерений (определений)	0,25
7 924	4 972 171,70	5 239 760,27	44,964447	34,735017	Метод спутниковых геодезических измерений (определений)	0,25
7 925	4 972 175,22	5 239 751,24	44,964478	34,734902	Метод спутниковых геодезических измерений (определений)	0,25
7 926	4 972 175,20	5 239 742,23	44,964477	34,734788	Метод спутниковых геодезических измерений (определений)	0,25
7 927	4 972 175,89	5 239 740,03	44,964483	34,734760	Метод спутниковых геодезических измерений (определений)	0,25
7 928	4 972 177,34	5 239 738,87	44,964496	34,734745	Метод спутниковых геодезических измерений (определений)	0,25
7 929	4 972 179,67	5 239 738,98	44,964517	34,734746	Метод спутниковых геодезических измерений (определений)	0,25
7 930	4 972 183,77	5 239 740,81	44,964554	34,734769	Метод спутниковых геодезических измерений (определений)	0,25
7 931	4 972 189,53	5 239 741,98	44,964606	34,734783	Метод спутниковых геодезических измерений (определений)	0,25
7 932	4 972 199,78	5 239 740,59	44,964698	34,734764	Метод спутниковых геодезических измерений (определений)	0,25
7 933	4 972 212,24	5 239 738,95	44,964810	34,734742	Метод спутниковых геодезических измерений (определений)	0,25

(1)	(2)	(3)	(4)	(5)	(6)	(7)
7 934	4 972 222,03	5 239 737,40	44,964898	34,734721	Метод спутниковых геодезических измерений (определений)	0,25
7 935	4 972 235,70	5 239 736,50	44,965021	34,734708	Метод спутниковых геодезических измерений (определений)	0,25
7 936	4 972 247,60	5 239 736,84	44,965128	34,734711	Метод спутниковых геодезических измерений (определений)	0,25
7 937	4 972 262,12	5 239 741,32	44,965259	34,734766	Метод спутниковых геодезических измерений (определений)	0,25
7 938	4 972 272,19	5 239 745,99	44,965350	34,734824	Метод спутниковых геодезических измерений (определений)	0,25
7 939	4 972 283,54	5 239 754,88	44,965453	34,734935	Метод спутниковых геодезических измерений (определений)	0,25
7 940	4 972 291,04	5 239 762,19	44,965521	34,735027	Метод спутниковых геодезических измерений (определений)	0,25
7 941	4 972 296,28	5 239 771,87	44,965569	34,735149	Метод спутниковых геодезических измерений (определений)	0,25
7 942	4 972 299,08	5 239 781,35	44,965595	34,735269	Метод спутниковых геодезических измерений (определений)	0,25
7 943	4 972 304,72	5 239 796,26	44,965647	34,735457	Метод спутниковых геодезических измерений (определений)	0,25
7 944	4 972 310,39	5 239 808,04	44,965699	34,735606	Метод спутниковых геодезических измерений (определений)	0,25
7 945	4 972 313,87	5 239 815,26	44,965731	34,735697	Метод спутниковых геодезических измерений (определений)	0,25
7 946	4 972 316,70	5 239 822,39	44,965757	34,735787	Метод спутниковых геодезических измерений (определений)	0,25
7 947	4 972 322,42	5 239 828,75	44,965809	34,735867	Метод спутниковых геодезических измерений (определений)	0,25
7 948	4 972 330,47	5 239 834,59	44,965882	34,735940	Метод спутниковых геодезических измерений (определений)	0,25
7 949	4 972 335,75	5 239 841,03	44,965930	34,736021	Метод спутниковых геодезических измерений (определений)	0,25

(1)	(2)	(3)	(4)	(5)	(6)	(7)
7 950	4 972 340,67	5 239 850,23	44,965975	34,736137	Метод спутниковых геодезических измерений (определений)	0,25
7 951	4 972 346,67	5 239 862,36	44,966030	34,736290	Метод спутниковых геодезических измерений (определений)	0,25
7 952	4 972 353,25	5 239 870,71	44,966090	34,736395	Метод спутниковых геодезических измерений (определений)	0,25
7 953	4 972 362,29	5 239 878,78	44,966172	34,736496	Метод спутниковых геодезических измерений (определений)	0,25
7 954	4 972 373,56	5 239 885,98	44,966274	34,736586	Метод спутниковых геодезических измерений (определений)	0,25
7 955	4 972 383,62	5 239 892,78	44,966365	34,736671	Метод спутниковых геодезических измерений (определений)	0,25
7 956	4 972 393,97	5 239 902,51	44,966459	34,736793	Метод спутниковых геодезических измерений (определений)	0,25
7 957	4 972 405,95	5 239 916,42	44,966568	34,736968	Метод спутниковых геодезических измерений (определений)	0,25
7 958	4 972 412,74	5 239 926,52	44,966630	34,737095	Метод спутниковых геодезических измерений (определений)	0,25
7 959	4 972 416,02	5 239 933,25	44,966660	34,737180	Метод спутниковых геодезических измерений (определений)	0,25
7 960	4 972 420,42	5 239 937,86	44,966700	34,737238	Метод спутниковых геодезических измерений (определений)	0,25
7 961	4 972 426,98	5 239 938,95	44,966759	34,737251	Метод спутниковых геодезических измерений (определений)	0,25
7 962	4 972 434,21	5 239 937,91	44,966824	34,737237	Метод спутниковых геодезических измерений (определений)	0,25
7 963	4 972 455,79	5 239 933,94	44,967018	34,737184	Метод спутниковых геодезических измерений (определений)	0,25
7 964	4 972 473,17	5 239 931,58	44,967174	34,737152	Метод спутниковых геодезических измерений (определений)	0,25
7 965	4 972 490,29	5 239 930,63	44,967328	34,737138	Метод спутниковых геодезических измерений (определений)	0,25

(1)	(2)	(3)	(4)	(5)	(6)	(7)
7 966	4 972 501,61	5 239 931,36	44,967430	34,737146	Метод спутниковых геодезических измерений (определений)	0,25
7 967	4 972 515,15	5 239 934,01	44,967552	34,737178	Метод спутниковых геодезических измерений (определений)	0,25
7 968	4 972 524,57	5 239 936,63	44,967637	34,737210	Метод спутниковых геодезических измерений (определений)	0,25
7 969	4 972 532,87	5 239 940,03	44,967712	34,737252	Метод спутниковых геодезических измерений (определений)	0,25
7 970	4 972 541,28	5 239 944,91	44,967788	34,737313	Метод спутниковых геодезических измерений (определений)	0,25
7 971	4 972 552,90	5 239 950,39	44,967893	34,737381	Метод спутниковых геодезических измерений (определений)	0,25
7 972	4 972 570,19	5 239 954,90	44,968049	34,737436	Метод спутниковых геодезических измерений (определений)	0,25
7 973	4 972 580,50	5 239 957,66	44,968142	34,737470	Метод спутниковых геодезических измерений (определений)	0,25
7 974	4 972 591,38	5 239 958,25	44,968240	34,737476	Метод спутниковых геодезических измерений (определений)	0,25
7 975	4 972 606,28	5 239 957,60	44,968374	34,737466	Метод спутниковых геодезических измерений (определений)	0,25
7 976	4 972 623,86	5 239 957,13	44,968532	34,737458	Метод спутниковых геодезических измерений (определений)	0,25
7 977	4 972 650,86	5 239 956,91	44,968775	34,737452	Метод спутниковых геодезических измерений (определений)	0,25
7 978	4 972 668,86	5 239 958,35	44,968937	34,737468	Метод спутниковых геодезических измерений (определений)	0,25
7 979	4 972 682,30	5 239 957,83	44,969058	34,737460	Метод спутниковых геодезических измерений (определений)	0,25
7 980	4 972 692,55	5 239 955,43	44,969150	34,737428	Метод спутниковых геодезических измерений (определений)	0,25
7 981	4 972 705,05	5 239 949,46	44,969262	34,737351	Метод спутниковых геодезических измерений (определений)	0,25

(1)	(2)	(3)	(4)	(5)	(6)	(7)
7 982	4 972 713,34	5 239 943,78	44,969336	34,737278	Метод спутниковых геодезических измерений (определений)	0,25
7 983	4 972 724,85	5 239 936,56	44,969439	34,737185	Метод спутниковых геодезических измерений (определений)	0,25
7 984	4 972 734,10	5 239 933,81	44,969522	34,737149	Метод спутниковых геодезических измерений (определений)	0,25
7 985	4 972 742,22	5 239 933,00	44,969595	34,737138	Метод спутниковых геодезических измерений (определений)	0,25
7 986	4 972 750,55	5 239 932,68	44,969670	34,737133	Метод спутниковых геодезических измерений (определений)	0,25
7 987	4 972 760,45	5 239 933,40	44,969759	34,737141	Метод спутниковых геодезических измерений (определений)	0,25
7 988	4 972 768,33	5 239 933,73	44,969830	34,737144	Метод спутниковых геодезических измерений (определений)	0,25
7 989	4 972 776,14	5 239 931,41	44,969900	34,737114	Метод спутниковых геодезических измерений (определений)	0,25
7 990	4 972 784,83	5 239 928,26	44,969978	34,737073	Метод спутниковых геодезических измерений (определений)	0,25
7 991	4 972 791,62	5 239 927,39	44,970039	34,737061	Метод спутниковых геодезических измерений (определений)	0,25
7 992	4 972 801,52	5 239 926,86	44,970128	34,737053	Метод спутниковых геодезических измерений (определений)	0,25
7 993	4 972 812,98	5 239 924,61	44,970231	34,737023	Метод спутниковых геодезических измерений (определений)	0,25
7 994	4 972 823,46	5 239 921,70	44,970325	34,736985	Метод спутниковых геодезических измерений (определений)	0,25
7 995	4 972 830,12	5 239 921,98	44,970385	34,736988	Метод спутниковых геодезических измерений (определений)	0,25
7 996	4 972 861,29	5 239 929,32	44,970666	34,737077	Метод спутниковых геодезических измерений (определений)	0,25
7 997	4 972 883,14	5 239 933,71	44,970863	34,737130	Метод спутниковых геодезических измерений (определений)	0,25

(1)	(2)	(3)	(4)	(5)	(6)	(7)
7 998	4 972 896,55	5 239 938,18	44,970984	34,737185	Метод спутниковых геодезических измерений (определений)	0,25
7 999	4 972 906,83	5 239 943,95	44,971077	34,737257	Метод спутниковых геодезических измерений (определений)	0,25
8 000	4 972 921,17	5 239 954,96	44,971207	34,737395	Метод спутниковых геодезических измерений (определений)	0,25
8 001	4 972 930,75	5 239 963,80	44,971294	34,737506	Метод спутниковых геодезических измерений (определений)	0,25
8 002	4 972 940,52	5 239 976,53	44,971383	34,737666	Метод спутниковых геодезических измерений (определений)	0,25
8 003	4 972 949,85	5 239 990,11	44,971468	34,737837	Метод спутниковых геодезических измерений (определений)	0,25
8 004	4 972 960,99	5 239 999,36	44,971569	34,737953	Метод спутниковых геодезических измерений (определений)	0,25
8 005	4 972 967,51	5 240 003,12	44,971628	34,738000	Метод спутниковых геодезических измерений (определений)	0,25
8 006	4 972 971,51	5 240 004,03	44,971664	34,738011	Метод спутниковых геодезических измерений (определений)	0,25
8 007	4 972 975,84	5 240 003,36	44,971703	34,738002	Метод спутниковых геодезических измерений (определений)	0,25
8 008	4 972 979,08	5 240 001,35	44,971732	34,737976	Метод спутниковых геодезических измерений (определений)	0,25
8 009	4 972 986,04	5 239 994,00	44,971794	34,737882	Метод спутниковых геодезических измерений (определений)	0,25
8 010	4 972 992,66	5 239 988,52	44,971853	34,737812	Метод спутниковых геодезических измерений (определений)	0,25
8 011	4 973 000,36	5 239 984,96	44,971922	34,737766	Метод спутниковых геодезических измерений (определений)	0,25
8 012	4 973 004,58	5 239 985,00	44,971960	34,737766	Метод спутниковых геодезических измерений (определений)	0,25
8 013	4 973 007,24	5 239 985,99	44,971984	34,737778	Метод спутниковых геодезических измерений (определений)	0,25

(1)	(2)	(3)	(4)	(5)	(6)	(7)
8 014	4 973 009,44	5 239 987,83	44,972004	34,737801	Метод спутниковых геодезических измерений (определений)	0,25
8 015	4 973 011,84	5 239 993,36	44,972026	34,737871	Метод спутниковых геодезических измерений (определений)	0,25
8 016	4 973 014,30	5 240 002,39	44,972049	34,737985	Метод спутниковых геодезических измерений (определений)	0,25
8 017	4 973 017,75	5 240 014,89	44,972081	34,738143	Метод спутниковых геодезических измерений (определений)	0,25
8 018	4 973 024,29	5 240 028,13	44,972141	34,738310	Метод спутниковых геодезических измерений (определений)	0,25
8 019	4 973 028,69	5 240 033,05	44,972181	34,738372	Метод спутниковых геодезических измерений (определений)	0,25
8 020	4 973 038,32	5 240 037,86	44,972268	34,738432	Метод спутниковых геодезических измерений (определений)	0,25
8 021	4 973 047,05	5 240 041,98	44,972347	34,738483	Метод спутниковых геодезических измерений (определений)	0,25
8 022	4 973 055,23	5 240 047,65	44,972421	34,738554	Метод спутниковых геодезических измерений (определений)	0,25
8 023	4 973 072,04	5 240 056,18	44,972573	34,738660	Метод спутниковых геодезических измерений (определений)	0,25
8 024	4 973 085,01	5 240 060,65	44,972690	34,738715	Метод спутниковых геодезических измерений (определений)	0,25
8 025	4 973 101,98	5 240 063,71	44,972843	34,738752	Метод спутниковых геодезических измерений (определений)	0,25
8 026	4 973 114,27	5 240 068,03	44,972954	34,738805	Метод спутниковых геодезических измерений (определений)	0,25
8 027	4 973 123,55	5 240 073,54	44,973038	34,738874	Метод спутниковых геодезических измерений (определений)	0,25
8 028	4 973 132,16	5 240 081,03	44,973116	34,738968	Метод спутниковых геодезических измерений (определений)	0,25
8 029	4 973 137,76	5 240 088,58	44,973167	34,739063	Метод спутниковых геодезических измерений (определений)	0,25

(1)	(2)	(3)	(4)	(5)	(6)	(7)
8 030	4 973 144,02	5 240 095,99	44,973224	34,739156	Метод спутниковых геодезических измерений (определений)	0,25
8 031	4 973 152,42	5 240 100,56	44,973300	34,739213	Метод спутниковых геодезических измерений (определений)	0,25
8 032	4 973 164,74	5 240 103,12	44,973411	34,739244	Метод спутниковых геодезических измерений (определений)	0,25
8 033	4 973 176,97	5 240 102,35	44,973521	34,739233	Метод спутниковых геодезических измерений (определений)	0,25
8 034	4 973 185,21	5 240 100,16	44,973595	34,739204	Метод спутниковых геодезических измерений (определений)	0,25
8 035	4 973 193,48	5 240 095,35	44,973669	34,739142	Метод спутниковых геодезических измерений (определений)	0,25
8 036	4 973 198,64	5 240 090,12	44,973715	34,739075	Метод спутниковых геодезических измерений (определений)	0,25
8 037	4 973 201,44	5 240 088,07	44,973740	34,739049	Метод спутниковых геодезических измерений (определений)	0,25
8 038	4 973 204,56	5 240 087,39	44,973768	34,739040	Метод спутниковых геодезических измерений (определений)	0,25
8 039	4 973 212,33	5 240 088,49	44,973838	34,739053	Метод спутниковых геодезических измерений (определений)	0,25
8 040	4 973 225,98	5 240 091,54	44,973961	34,739090	Метод спутниковых геодезических измерений (определений)	0,25
8 041	4 973 238,48	5 240 096,32	44,974074	34,739149	Метод спутниковых геодезических измерений (определений)	0,25
8 042	4 973 250,90	5 240 099,67	44,974186	34,739190	Метод спутниковых геодезических измерений (определений)	0,25
8 043	4 973 263,78	5 240 100,90	44,974302	34,739204	Метод спутниковых геодезических измерений (определений)	0,25
8 044	4 973 276,36	5 240 099,03	44,974415	34,739179	Метод спутниковых геодезических измерений (определений)	0,25
8 045	4 973 287,60	5 240 097,00	44,974516	34,739152	Метод спутниковых геодезических измерений (определений)	0,25

(1)	(2)	(3)	(4)	(5)	(6)	(7)
8 046	4 973 300,65	5 240 091,79	44,974633	34,739084	Метод спутниковых геодезических измерений (определений)	0,25
8 047	4 973 320,76	5 240 081,64	44,974813	34,738953	Метод спутниковых геодезических измерений (определений)	0,25
8 048	4 973 332,82	5 240 074,79	44,974921	34,738865	Метод спутниковых геодезических измерений (определений)	0,25
8 049	4 973 343,19	5 240 071,60	44,975014	34,738823	Метод спутниковых геодезических измерений (определений)	0,25
8 050	4 973 362,34	5 240 068,37	44,975186	34,738780	Метод спутниковых геодезических измерений (определений)	0,25
8 051	4 973 376,04	5 240 065,51	44,975309	34,738742	Метод спутниковых геодезических измерений (определений)	0,25
8 052	4 973 388,63	5 240 061,37	44,975422	34,738688	Метод спутниковых геодезических измерений (определений)	0,25
8 053	4 973 401,36	5 240 054,62	44,975536	34,738601	Метод спутниковых геодезических измерений (определений)	0,25
8 054	4 973 413,90	5 240 045,34	44,975648	34,738482	Метод спутниковых геодезических измерений (определений)	0,25
8 055	4 973 429,55	5 240 035,86	44,975788	34,738360	Метод спутниковых геодезических измерений (определений)	0,25
8 056	4 973 437,02	5 240 032,55	44,975855	34,738317	Метод спутниковых геодезических измерений (определений)	0,25
8 057	4 973 443,91	5 240 033,15	44,975917	34,738324	Метод спутниковых геодезических измерений (определений)	0,25
8 058	4 973 450,33	5 240 036,45	44,975975	34,738365	Метод спутниковых геодезических измерений (определений)	0,25
8 059	4 973 462,03	5 240 044,63	44,976081	34,738467	Метод спутниковых геодезических измерений (определений)	0,25
8 060	4 973 478,59	5 240 056,60	44,976231	34,738617	Метод спутниковых геодезических измерений (определений)	0,25
8 061	4 973 489,73	5 240 064,76	44,976332	34,738719	Метод спутниковых геодезических измерений (определений)	0,25

(1)	(2)	(3)	(4)	(5)	(6)	(7)
8 062	4 973 498,80	5 240 069,17	44,976414	34,738774	Метод спутниковых геодезических измерений (определений)	0,25
8 063	4 973 507,58	5 240 070,84	44,976493	34,738794	Метод спутниковых геодезических измерений (определений)	0,25
8 064	4 973 517,47	5 240 070,76	44,976582	34,738792	Метод спутниковых геодезических измерений (определений)	0,25
8 065	4 973 525,02	5 240 071,80	44,976650	34,738804	Метод спутниковых геодезических измерений (определений)	0,25
8 066	4 973 531,99	5 240 075,11	44,976713	34,738845	Метод спутниковых геодезических измерений (определений)	0,25
8 067	4 973 540,03	5 240 082,28	44,976786	34,738935	Метод спутниковых геодезических измерений (определений)	0,25
8 068	4 973 550,97	5 240 089,71	44,976885	34,739028	Метод спутниковых геодезических измерений (определений)	0,25
8 069	4 973 560,59	5 240 094,86	44,976972	34,739092	Метод спутниковых геодезических измерений (определений)	0,25
8 070	4 973 566,54	5 240 099,80	44,977026	34,739154	Метод спутниковых геодезических измерений (определений)	0,25
8 071	4 973 573,91	5 240 107,90	44,977093	34,739256	Метод спутниковых геодезических измерений (определений)	0,25
8 072	4 973 585,33	5 240 121,75	44,977197	34,739430	Метод спутниковых геодезических измерений (определений)	0,25
8 073	4 973 592,49	5 240 129,23	44,977262	34,739524	Метод спутниковых геодезических измерений (определений)	0,25
8 074	4 973 599,75	5 240 138,13	44,977328	34,739636	Метод спутниковых геодезических измерений (определений)	0,25
8 075	4 973 605,44	5 240 147,64	44,977380	34,739756	Метод спутниковых геодезических измерений (определений)	0,25
8 076	4 973 609,09	5 240 160,77	44,977414	34,739922	Метод спутниковых геодезических измерений (определений)	0,25
8 077	4 973 610,21	5 240 172,23	44,977425	34,740067	Метод спутниковых геодезических измерений (определений)	0,25

(1)	(2)	(3)	(4)	(5)	(6)	(7)
8 078	4 973 610,13	5 240 180,74	44,977425	34,740175	Метод спутниковых геодезических измерений (определений)	0,25
8 079	4 973 608,92	5 240 191,30	44,977415	34,740309	Метод спутниковых геодезических измерений (определений)	0,25
8 080	4 973 609,26	5 240 201,89	44,977419	34,740443	Метод спутниковых геодезических измерений (определений)	0,25
8 081	4 973 612,29	5 240 211,15	44,977447	34,740560	Метод спутниковых геодезических измерений (определений)	0,25
8 082	4 973 617,99	5 240 219,77	44,977499	34,740669	Метод спутниковых геодезических измерений (определений)	0,25
8 083	4 973 623,91	5 240 227,90	44,977553	34,740771	Метод спутниковых геодезических измерений (определений)	0,25
8 084	4 973 631,71	5 240 237,96	44,977624	34,740898	Метод спутниковых геодезических измерений (определений)	0,25
8 085	4 973 638,64	5 240 245,53	44,977687	34,740993	Метод спутниковых геодезических измерений (определений)	0,25
8 086	4 973 644,37	5 240 251,52	44,977739	34,741068	Метод спутниковых геодезических измерений (определений)	0,25
8 087	4 973 653,55	5 240 255,87	44,977822	34,741122	Метод спутниковых геодезических измерений (определений)	0,25
8 088	4 973 662,64	5 240 258,13	44,977904	34,741150	Метод спутниковых геодезических измерений (определений)	0,25
8 089	4 973 676,18	5 240 259,37	44,978026	34,741164	Метод спутниковых геодезических измерений (определений)	0,25
8 090	4 973 685,31	5 240 258,35	44,978108	34,741150	Метод спутниковых геодезических измерений (определений)	0,25
8 091	4 973 692,78	5 240 256,29	44,978175	34,741123	Метод спутниковых геодезических измерений (определений)	0,25
8 092	4 973 702,60	5 240 251,90	44,978263	34,741066	Метод спутниковых геодезических измерений (определений)	0,25
8 093	4 973 712,64	5 240 248,29	44,978353	34,741019	Метод спутниковых геодезических измерений (определений)	0,25

(1)	(2)	(3)	(4)	(5)	(6)	(7)
8 094	4 973 723,53	5 240 247,52	44,978451	34,741008	Метод спутниковых геодезических измерений (определений)	0,25
8 095	4 973 736,08	5 240 247,86	44,978564	34,741011	Метод спутниковых геодезических измерений (определений)	0,25
8 096	4 973 751,44	5 240 247,39	44,978702	34,741003	Метод спутниковых геодезических измерений (определений)	0,25
8 097	4 973 762,32	5 240 247,09	44,978800	34,740998	Метод спутниковых геодезических измерений (определений)	0,25
8 098	4 973 770,45	5 240 245,66	44,978873	34,740979	Метод спутниковых геодезических измерений (определений)	0,25
8 099	4 973 780,93	5 240 242,15	44,978967	34,740933	Метод спутниковых геодезических измерений (определений)	0,25
8 100	4 973 793,97	5 240 238,47	44,979084	34,740885	Метод спутниковых геодезических измерений (определений)	0,25
8 101	4 973 803,99	5 240 236,91	44,979174	34,740864	Метод спутниковых геодезических измерений (определений)	0,25
8 102	4 973 810,41	5 240 239,33	44,979232	34,740894	Метод спутниковых геодезических измерений (определений)	0,25
8 103	4 973 818,23	5 240 246,44	44,979303	34,740983	Метод спутниковых геодезических измерений (определений)	0,25
8 104	4 973 824,84	5 240 253,21	44,979363	34,741068	Метод спутниковых геодезических измерений (определений)	0,25
8 105	4 973 836,22	5 240 260,64	44,979466	34,741161	Метод спутниковых геодезических измерений (определений)	0,25
8 106	4 973 846,04	5 240 267,75	44,979555	34,741250	Метод спутниковых геодезических измерений (определений)	0,25
8 107	4 973 856,31	5 240 274,95	44,979648	34,741340	Метод спутниковых геодезических измерений (определений)	0,25
8 108	4 973 866,22	5 240 284,89	44,979738	34,741465	Метод спутниковых геодезических измерений (определений)	0,25
8 109	4 973 872,71	5 240 291,51	44,979797	34,741548	Метод спутниковых геодезических измерений (определений)	0,25

(1)	(2)	(3)	(4)	(5)	(6)	(7)
8 110	4 973 879,91	5 240 294,82	44,979862	34,741589	Метод спутниковых геодезических измерений (определений)	0,25
8 111	4 973 889,24	5 240 295,45	44,979946	34,741596	Метод спутниковых геодезических измерений (определений)	0,25
8 112	4 973 904,68	5 240 295,76	44,980085	34,741598	Метод спутниковых геодезических измерений (определений)	0,25
8 113	4 973 917,78	5 240 297,13	44,980203	34,741614	Метод спутниковых геодезических измерений (определений)	0,25
8 114	4 973 932,42	5 240 301,07	44,980335	34,741662	Метод спутниковых геодезических измерений (определений)	0,25
8 115	4 973 944,27	5 240 306,15	44,980442	34,741725	Метод спутниковых геодезических измерений (определений)	0,25
8 116	4 973 955,87	5 240 313,82	44,980547	34,741821	Метод спутниковых геодезических измерений (определений)	0,25
8 117	4 973 965,68	5 240 320,86	44,980636	34,741909	Метод спутниковых геодезических измерений (определений)	0,25
8 118	4 973 973,52	5 240 327,64	44,980707	34,741994	Метод спутниковых геодезических измерений (определений)	0,25
8 119	4 973 978,25	5 240 332,43	44,980750	34,742054	Метод спутниковых геодезических измерений (определений)	0,25
8 120	4 973 980,99	5 240 337,08	44,980775	34,742113	Метод спутниковых геодезических измерений (определений)	0,25
8 121	4 973 982,16	5 240 342,85	44,980786	34,742186	Метод спутниковых геодезических измерений (определений)	0,25
8 122	4 973 981,11	5 240 347,67	44,980777	34,742247	Метод спутниковых геодезических измерений (определений)	0,25
8 123	4 973 981,27	5 240 353,75	44,980779	34,742324	Метод спутниковых геодезических измерений (определений)	0,25
8 124	4 973 983,51	5 240 365,36	44,980800	34,742471	Метод спутниковых геодезических измерений (определений)	0,25
8 125	4 973 988,92	5 240 379,75	44,980850	34,742653	Метод спутниковых геодезических измерений (определений)	0,25

(1)	(2)	(3)	(4)	(5)	(6)	(7)
8 126	4 973 997,15	5 240 391,35	44,980925	34,742799	Метод спутниковых геодезических измерений (определений)	0,25
8 127	4 974 019,73	5 240 413,58	44,981130	34,743078	Метод спутниковых геодезических измерений (определений)	0,25
8 128	4 974 028,30	5 240 424,13	44,981208	34,743211	Метод спутниковых геодезических измерений (определений)	0,25
8 129	4 974 051,93	5 240 464,05	44,981424	34,743714	Метод спутниковых геодезических измерений (определений)	0,25
8 130	4 974 072,85	5 240 497,04	44,981615	34,744130	Метод спутниковых геодезических измерений (определений)	0,25
8 131	4 974 079,31	5 240 507,67	44,981674	34,744264	Метод спутниковых геодезических измерений (определений)	0,25
8 132	4 974 084,78	5 240 517,12	44,981724	34,744383	Метод спутниковых геодезических измерений (определений)	0,25
8 133	4 974 085,96	5 240 522,10	44,981735	34,744446	Метод спутниковых геодезических измерений (определений)	0,25
8 134	4 974 086,77	5 240 529,29	44,981743	34,744537	Метод спутниковых геодезических измерений (определений)	0,25
8 135	4 974 088,29	5 240 533,79	44,981757	34,744594	Метод спутниковых геодезических измерений (определений)	0,25
8 136	4 974 093,79	5 240 539,75	44,981807	34,744669	Метод спутниковых геодезических измерений (определений)	0,25
8 137	4 974 099,20	5 240 543,35	44,981856	34,744714	Метод спутниковых геодезических измерений (определений)	0,25
8 138	4 974 102,73	5 240 546,56	44,981888	34,744754	Метод спутниковых геодезических измерений (определений)	0,25
8 139	4 974 106,12	5 240 552,33	44,981919	34,744827	Метод спутниковых геодезических измерений (определений)	0,25
8 140	4 974 111,84	5 240 559,97	44,981971	34,744923	Метод спутниковых геодезических измерений (определений)	0,25
8 141	4 974 118,66	5 240 567,13	44,982033	34,745013	Метод спутниковых геодезических измерений (определений)	0,25

(1)	(2)	(3)	(4)	(5)	(6)	(7)
8 142	4 974 125,26	5 240 574,21	44,982093	34,745102	Метод спутниковых геодезических измерений (определений)	0,25
8 143	4 974 128,44	5 240 579,37	44,982122	34,745167	Метод спутниковых геодезических измерений (определений)	0,25
8 144	4 974 130,48	5 240 586,17	44,982141	34,745253	Метод спутниковых геодезических измерений (определений)	0,25
8 145	4 974 133,61	5 240 596,77	44,982170	34,745387	Метод спутниковых геодезических измерений (определений)	0,25
8 146	4 974 138,59	5 240 609,83	44,982216	34,745552	Метод спутниковых геодезических измерений (определений)	0,25
8 147	4 974 144,13	5 240 624,07	44,982267	34,745732	Метод спутниковых геодезических измерений (определений)	0,25
8 148	4 974 150,12	5 240 637,70	44,982322	34,745904	Метод спутниковых геодезических измерений (определений)	0,25
8 149	4 974 156,98	5 240 652,36	44,982385	34,746089	Метод спутниковых геодезических измерений (определений)	0,25
8 150	4 974 163,99	5 240 664,02	44,982449	34,746236	Метод спутниковых геодезических измерений (определений)	0,25
8 151	4 974 171,38	5 240 669,93	44,982516	34,746310	Метод спутниковых геодезических измерений (определений)	0,25
8 152	4 974 181,69	5 240 673,18	44,982609	34,746350	Метод спутниковых геодезических измерений (определений)	0,25
8 153	4 974 192,21	5 240 675,94	44,982704	34,746384	Метод спутниковых геодезических измерений (определений)	0,25
8 154	4 974 202,06	5 240 680,86	44,982793	34,746445	Метод спутниковых геодезических измерений (определений)	0,25
8 155	4 974 208,47	5 240 686,35	44,982851	34,746514	Метод спутниковых геодезических измерений (определений)	0,25
8 156	4 974 212,28	5 240 693,03	44,982886	34,746598	Метод спутниковых геодезических измерений (определений)	0,25
8 157	4 974 217,97	5 240 703,02	44,982938	34,746724	Метод спутниковых геодезических измерений (определений)	0,25

(1)	(2)	(3)	(4)	(5)	(6)	(7)
8 158	4 974 224,25	5 240 709,47	44,982995	34,746805	Метод спутниковых геодезических измерений (определений)	0,25
8 159	4 974 232,66	5 240 712,53	44,983071	34,746843	Метод спутниковых геодезических измерений (определений)	0,25
8 160	4 974 244,98	5 240 713,75	44,983182	34,746857	Метод спутниковых геодезических измерений (определений)	0,25
8 161	4 974 253,44	5 240 714,71	44,983258	34,746868	Метод спутниковых геодезических измерений (определений)	0,25
8 162	4 974 264,42	5 240 716,06	44,983357	34,746884	Метод спутниковых геодезических измерений (определений)	0,25
8 163	4 974 274,19	5 240 718,05	44,983445	34,746908	Метод спутниковых геодезических измерений (определений)	0,25
8 164	4 974 281,49	5 240 720,39	44,983511	34,746937	Метод спутниковых геодезических измерений (определений)	0,25
8 165	4 974 286,68	5 240 724,38	44,983558	34,746987	Метод спутниковых геодезических измерений (определений)	0,25
8 166	4 974 290,19	5 240 729,24	44,983590	34,747048	Метод спутниковых геодезических измерений (определений)	0,25
8 167	4 974 293,65	5 240 738,96	44,983622	34,747171	Метод спутниковых геодезических измерений (определений)	0,25
8 168	4 974 295,04	5 240 745,62	44,983635	34,747255	Метод спутниковых геодезических измерений (определений)	0,25
8 169	4 974 300,22	5 240 751,57	44,983682	34,747330	Метод спутниковых геодезических измерений (определений)	0,25
8 170	4 974 307,51	5 240 755,50	44,983748	34,747379	Метод спутниковых геодезических измерений (определений)	0,25
8 171	4 974 315,49	5 240 758,02	44,983820	34,747410	Метод спутниковых геодезических измерений (определений)	0,25
8 172	4 974 325,80	5 240 760,89	44,983913	34,747445	Метод спутниковых геодезических измерений (определений)	0,25
8 173	4 974 335,22	5 240 763,43	44,983998	34,747476	Метод спутниковых геодезических измерений (определений)	0,25

(1)	(2)	(3)	(4)	(5)	(6)	(7)
8 174	4 974 347,62	5 240 768,82	44,984110	34,747543	Метод спутниковых геодезических измерений (определений)	0,25
8 175	4 974 354,60	5 240 771,02	44,984173	34,747570	Метод спутниковых геодезических измерений (определений)	0,25
8 176	4 974 362,24	5 240 774,38	44,984242	34,747612	Метод спутниковых геодезических измерений (определений)	0,25
8 177	4 974 368,97	5 240 779,59	44,984303	34,747677	Метод спутниковых геодезических измерений (определений)	0,25
8 178	4 974 374,91	5 240 785,86	44,984357	34,747756	Метод спутниковых геодезических измерений (определений)	0,25
8 179	4 974 381,16	5 240 794,52	44,984414	34,747865	Метод спутниковых геодезических измерений (определений)	0,25
8 180	4 974 384,57	5 240 799,52	44,984445	34,747928	Метод спутниковых геодезических измерений (определений)	0,25
8 181	4 974 387,40	5 240 805,62	44,984471	34,748005	Метод спутниковых геодезических измерений (определений)	0,25
8 182	4 974 398,20	5 240 815,03	44,984569	34,748123	Метод спутниковых геодезических измерений (определений)	0,25
8 183	4 974 407,70	5 240 821,51	44,984655	34,748204	Метод спутниковых геодезических измерений (определений)	0,25
8 184	4 974 415,76	5 240 827,75	44,984728	34,748282	Метод спутниковых геодезических измерений (определений)	0,25
8 185	4 974 419,70	5 240 833,61	44,984764	34,748356	Метод спутниковых геодезических измерений (определений)	0,25
8 186	4 974 421,63	5 240 841,43	44,984782	34,748455	Метод спутниковых геодезических измерений (определений)	0,25
8 187	4 974 420,85	5 240 853,27	44,984776	34,748605	Метод спутниковых геодезических измерений (определений)	0,25
8 188	4 974 419,73	5 240 866,26	44,984767	34,748770	Метод спутниковых геодезических измерений (определений)	0,25
8 189	4 974 416,27	5 240 879,95	44,984737	34,748944	Метод спутниковых геодезических измерений (определений)	0,25

(1)	(2)	(3)	(4)	(5)	(6)	(7)
8 190	4 974 411,95	5 240 891,27	44,984699	34,749088	Метод спутниковых геодезических измерений (определений)	0,25
8 191	4 974 405,85	5 240 901,40	44,984645	34,749217	Метод спутниковых геодезических измерений (определений)	0,25
8 192	4 974 399,67	5 240 909,29	44,984590	34,749318	Метод спутниковых геодезических измерений (определений)	0,25
8 193	4 974 395,36	5 240 919,28	44,984552	34,749445	Метод спутниковых геодезических измерений (определений)	0,25
8 194	4 974 394,59	5 240 929,20	44,984546	34,749571	Метод спутниковых геодезических измерений (определений)	0,25
8 195	4 974 397,27	5 240 939,97	44,984571	34,749707	Метод спутниковых геодезических измерений (определений)	0,25
8 196	4 974 403,17	5 240 950,75	44,984625	34,749843	Метод спутниковых геодезических измерений (определений)	0,25
8 197	4 974 410,86	5 240 959,74	44,984695	34,749956	Метод спутниковых геодезических измерений (определений)	0,25
8 198	4 974 428,34	5 240 969,05	44,984853	34,750072	Метод спутниковых геодезических измерений (определений)	0,25
8 199	4 974 439,18	5 240 975,05	44,984951	34,750147	Метод спутниковых геодезических измерений (определений)	0,25
8 200	4 974 448,83	5 240 977,75	44,985038	34,750180	Метод спутниковых геодезических измерений (определений)	0,25
8 201	4 974 460,48	5 240 978,57	44,985143	34,750189	Метод спутниковых геодезических измерений (определений)	0,25
8 202	4 974 473,28	5 240 976,08	44,985258	34,750156	Метод спутниковых геодезических измерений (определений)	0,25
8 203	4 974 487,00	5 240 971,94	44,985381	34,750102	Метод спутниковых геодезических измерений (определений)	0,25
8 204	4 974 496,16	5 240 966,92	44,985463	34,750037	Метод спутниковых геодезических измерений (определений)	0,25
8 205	4 974 500,99	5 240 962,05	44,985506	34,749975	Метод спутниковых геодезических измерений (определений)	0,25

(1)	(2)	(3)	(4)	(5)	(6)	(7)
8 206	4 974 503,39	5 240 953,64	44,985527	34,749868	Метод спутниковых геодезических измерений (определений)	0,25
8 207	4 974 506,77	5 240 948,79	44,985557	34,749806	Метод спутниковых геодезических измерений (определений)	0,25
8 208	4 974 512,46	5 240 946,14	44,985608	34,749772	Метод спутниковых геодезических измерений (определений)	0,25
8 209	4 974 521,24	5 240 946,08	44,985687	34,749770	Метод спутниковых геодезических измерений (определений)	0,25
8 210	4 974 528,99	5 240 948,99	44,985757	34,749806	Метод спутниковых геодезических измерений (определений)	0,25
8 211	4 974 537,96	5 240 953,11	44,985838	34,749857	Метод спутниковых геодезических измерений (определений)	0,25
8 212	4 974 545,73	5 240 954,26	44,985908	34,749871	Метод спутниковых геодезических измерений (определений)	0,25
8 213	4 974 553,86	5 240 952,46	44,985981	34,749847	Метод спутниковых геодезических измерений (определений)	0,25
8 214	4 974 562,35	5 240 948,43	44,986057	34,749795	Метод спутниковых геодезических измерений (определений)	0,25
8 215	4 974 569,93	5 240 944,49	44,986125	34,749744	Метод спутниковых геодезических измерений (определений)	0,25
8 216	4 974 580,21	5 240 940,64	44,986217	34,749694	Метод спутниковых геодезических измерений (определений)	0,25
8 217	4 974 592,23	5 240 938,22	44,986325	34,749662	Метод спутниковых геодезических измерений (определений)	0,25
8 218	4 974 601,13	5 240 936,18	44,986405	34,749635	Метод спутниковых геодезических измерений (определений)	0,25
8 219	4 974 609,93	5 240 933,73	44,986484	34,749603	Метод спутниковых геодезических измерений (определений)	0,25
8 220	4 974 618,71	5 240 933,81	44,986563	34,749603	Метод спутниковых геодезических измерений (определений)	0,25
8 221	4 974 626,81	5 240 936,55	44,986636	34,749637	Метод спутниковых геодезических измерений (определений)	0,25

(1)	(2)	(3)	(4)	(5)	(6)	(7)
8 222	4 974 632,44	5 240 941,27	44,986687	34,749696	Метод спутниковых геодезических измерений (определений)	0,25
8 223	4 974 638,05	5 240 945,98	44,986738	34,749755	Метод спутниковых геодезических измерений (определений)	0,25
8 224	4 974 644,47	5 240 949,04	44,986796	34,749793	Метод спутниковых геодезических измерений (определений)	0,25
8 225	4 974 650,00	5 240 951,93	44,986846	34,749829	Метод спутниковых геодезических измерений (определений)	0,25
8 226	4 974 652,41	5 240 955,50	44,986868	34,749874	Метод спутниковых геодезических измерений (определений)	0,25
8 227	4 974 651,92	5 240 960,55	44,986864	34,749938	Метод спутниковых геодезических измерений (определений)	0,25
8 228	4 974 649,65	5 240 965,73	44,986844	34,750004	Метод спутниковых геодезических измерений (определений)	0,25
8 229	4 974 648,04	5 240 971,79	44,986830	34,750081	Метод спутниковых геодезических измерений (определений)	0,25
8 230	4 974 648,32	5 240 977,92	44,986833	34,750159	Метод спутниковых геодезических измерений (определений)	0,25
8 231	4 974 652,39	5 240 981,60	44,986870	34,750205	Метод спутниковых геодезических измерений (определений)	0,25
8 232	4 974 658,06	5 240 981,56	44,986921	34,750204	Метод спутниковых геодезических измерений (определений)	0,25
8 233	4 974 665,27	5 240 983,39	44,986986	34,750226	Метод спутниковых геодезических измерений (определений)	0,25
8 234	4 974 671,11	5 240 988,33	44,987039	34,750288	Метод спутниковых геодезических измерений (определений)	0,25
8 235	4 974 672,75	5 240 992,83	44,987054	34,750345	Метод спутниковых геодезических измерений (определений)	0,25
8 236	4 974 671,91	5 240 998,42	44,987047	34,750416	Метод спутниковых геодезических измерений (определений)	0,25
8 237	4 974 667,20	5 241 002,41	44,987005	34,750467	Метод спутниковых геодезических измерений (определений)	0,25

(1)	(2)	(3)	(4)	(5)	(6)	(7)
8 238	4 974 659,05	5 241 007,38	44,986932	34,750531	Метод спутниковых геодезических измерений (определений)	0,25
8 239	4 974 653,76	5 241 014,44	44,986885	34,750621	Метод спутниковых геодезических измерений (определений)	0,25
8 240	4 974 654,03	5 241 020,57	44,986888	34,750699	Метод спутниковых геодезических измерений (определений)	0,25
8 241	4 974 659,10	5 241 025,36	44,986934	34,750759	Метод спутниковых геодезических измерений (определений)	0,25
8 242	4 974 665,55	5 241 024,94	44,986992	34,750753	Метод спутниковых геодезических измерений (определений)	0,25
8 243	4 974 673,02	5 241 022,88	44,987059	34,750726	Метод спутниковых геодезических измерений (определений)	0,25
8 244	4 974 683,51	5 241 018,65	44,987153	34,750671	Метод спутниковых геодезических измерений (определений)	0,25
8 245	4 974 689,54	5 241 015,56	44,987207	34,750631	Метод спутниковых геодезических измерений (определений)	0,25
8 246	4 974 695,56	5 241 013,14	44,987261	34,750600	Метод спутниковых геодезических измерений (определений)	0,25
8 247	4 974 699,89	5 241 013,59	44,987300	34,750605	Метод спутниковых геодезических измерений (определений)	0,25
8 248	4 974 705,53	5 241 016,73	44,987351	34,750644	Метод спутниковых геодезических измерений (определений)	0,25
8 249	4 974 715,27	5 241 019,66	44,987439	34,750680	Метод спутниковых геодезических измерений (определений)	0,25
8 250	4 974 725,73	5 241 019,81	44,987533	34,750681	Метод спутниковых геодезических измерений (определений)	0,25
8 251	4 974 739,29	5 241 019,31	44,987655	34,750673	Метод спутниковых геодезических измерений (определений)	0,25
8 252	4 974 749,20	5 241 017,67	44,987744	34,750651	Метод спутниковых геодезических измерений (определений)	0,25
8 253	4 974 760,46	5 241 013,29	44,987845	34,750594	Метод спутниковых геодезических измерений (определений)	0,25

(1)	(2)	(3)	(4)	(5)	(6)	(7)
8 254	4 974 770,87	5 241 006,91	44,987938	34,750512	Метод спутниковых геодезических измерений (определений)	0,25
8 255	4 974 778,02	5 241 001,84	44,988002	34,750447	Метод спутниковых геодезических измерений (определений)	0,25
8 256	4 974 779,41	5 240 995,81	44,988014	34,750370	Метод спутниковых геодезических измерений (определений)	0,25
8 257	4 974 776,94	5 240 987,49	44,987991	34,750265	Метод спутниковых геодезических измерений (определений)	0,25
8 258	4 974 776,22	5 240 980,30	44,987984	34,750174	Метод спутниковых геодезических измерений (определений)	0,25
8 259	4 974 776,81	5 240 976,36	44,987989	34,750124	Метод спутниковых геодезических измерений (определений)	0,25
8 260	4 974 780,75	5 240 971,20	44,988024	34,750058	Метод спутниковых геодезических измерений (определений)	0,25
8 261	4 974 784,33	5 240 969,25	44,988056	34,750033	Метод спутниковых геодезических измерений (определений)	0,25
8 262	4 974 790,42	5 240 971,06	44,988111	34,750055	Метод спутниковых геодезических измерений (определений)	0,25
8 263	4 974 796,74	5 240 971,98	44,988168	34,750066	Метод спутниковых геодезических измерений (определений)	0,25
8 264	4 974 800,07	5 240 973,51	44,988198	34,750085	Метод спутниковых геодезических измерений (определений)	0,25
8 265	4 974 803,35	5 240 978,51	44,988228	34,750148	Метод спутниковых геодезических измерений (определений)	0,25
8 266	4 974 808,62	5 240 985,43	44,988276	34,750235	Метод спутниковых геодезических измерений (определений)	0,25
8 267	4 974 814,59	5 240 989,34	44,988330	34,750284	Метод спутниковых геодезических измерений (определений)	0,25
8 268	4 974 822,93	5 240 989,82	44,988405	34,750289	Метод спутниковых геодезических измерений (определений)	0,25
8 269	4 974 833,29	5 240 986,51	44,988498	34,750246	Метод спутниковых геодезических измерений (определений)	0,25

(1)	(2)	(3)	(4)	(5)	(6)	(7)
8 270	4 974 843,43	5 240 983,63	44,988589	34,750208	Метод спутниковых геодезических измерений (определений)	0,25
8 271	4 974 853,46	5 240 980,31	44,988679	34,750165	Метод спутниковых геодезических измерений (определений)	0,25
8 272	4 974 864,64	5 240 973,94	44,988779	34,750083	Метод спутниковых геодезических измерений (определений)	0,25
8 273	4 974 873,23	5 240 970,24	44,988856	34,750035	Метод спутниковых геодезических измерений (определений)	0,25
8 274	4 974 879,46	5 240 968,88	44,988912	34,750017	Метод спутниковых геодезических измерений (определений)	0,25
8 275	4 974 887,27	5 240 967,22	44,988982	34,749995	Метод спутниковых геодезических измерений (определений)	0,25
8 276	4 974 893,63	5 240 963,41	44,989039	34,749946	Метод спутниковых геодезических измерений (определений)	0,25
8 277	4 974 897,73	5 240 964,31	44,989076	34,749957	Метод спутниковых геодезических измерений (определений)	0,25
8 278	4 974 900,14	5 240 967,88	44,989098	34,750002	Метод спутниковых геодезических измерений (определений)	0,25
8 279	4 974 900,52	5 240 974,53	44,989102	34,750086	Метод спутниковых геодезических измерений (определений)	0,25
8 280	4 974 902,32	5 240 984,17	44,989119	34,750208	Метод спутниковых геодезических измерений (определений)	0,25
8 281	4 974 904,70	5 240 990,58	44,989141	34,750289	Метод спутниковых геодезических измерений (определений)	0,25
8 282	4 974 911,35	5 240 994,81	44,989201	34,750342	Метод спутниковых геодезических измерений (определений)	0,25
8 283	4 974 921,44	5 240 996,78	44,989292	34,750366	Метод спутниковых геодезических измерений (определений)	0,25
8 284	4 974 929,42	5 240 998,93	44,989364	34,750392	Метод спутниковых геодезических измерений (определений)	0,25
8 285	4 974 938,15	5 241 003,89	44,989443	34,750454	Метод спутниковых геодезических измерений (определений)	0,25

(1)	(2)	(3)	(4)	(5)	(6)	(7)
8 286	4 974 943,00	5 241 009,05	44,989487	34,750519	Метод спутниковых геодезических измерений (определений)	0,25
8 287	4 974 950,84	5 241 014,43	44,989558	34,750586	Метод спутниковых геодезических измерений (определений)	0,25
8 288	4 974 960,04	5 241 017,18	44,989641	34,750620	Метод спутниковых геодезических измерений (определений)	0,25
8 289	4 974 971,03	5 241 018,16	44,989740	34,750631	Метод спутниковых геодезических измерений (определений)	0,25
8 290	4 974 980,70	5 241 018,48	44,989827	34,750634	Метод спутниковых геодезических измерений (определений)	0,25
8 291	4 974 987,35	5 241 020,05	44,989887	34,750653	Метод спутниковых геодезических измерений (определений)	0,25
8 292	4 974 995,66	5 241 022,79	44,989962	34,750687	Метод спутниковых геодезических измерений (определений)	0,25
8 293	4 975 004,77	5 241 024,47	44,990044	34,750707	Метод спутниковых геодезических измерений (определений)	0,25
8 294	4 975 018,43	5 241 024,73	44,990167	34,750709	Метод спутниковых геодезических измерений (определений)	0,25
8 295	4 975 029,23	5 241 021,85	44,990264	34,750671	Метод спутниковых геодезических измерений (определений)	0,25
8 296	4 975 038,39	5 241 017,20	44,990346	34,750611	Метод спутниковых геодезических измерений (определений)	0,25
8 297	4 975 048,16	5 241 007,27	44,990433	34,750484	Метод спутниковых геодезических измерений (определений)	0,25
8 298	4 975 052,69	5 240 997,68	44,990473	34,750362	Метод спутниковых геодезических измерений (определений)	0,25
8 299	4 975 054,11	5 240 988,47	44,990485	34,750245	Метод спутниковых геодезических измерений (определений)	0,25
8 300	4 975 052,74	5 240 980,42	44,990472	34,750143	Метод спутниковых геодезических измерений (определений)	0,25
8 301	4 975 047,02	5 240 974,38	44,990420	34,750067	Метод спутниковых геодезических измерений (определений)	0,25

(1)	(2)	(3)	(4)	(5)	(6)	(7)
8 302	4 975 043,95	5 240 967,88	44,990392	34,749985	Метод спутниковых геодезических измерений (определений)	0,25
8 303	4 975 044,56	5 240 962,42	44,990397	34,749916	Метод спутниковых геодезических измерений (определений)	0,25
8 304	4 975 047,82	5 240 959,96	44,990426	34,749884	Метод спутниковых геодезических измерений (определений)	0,25
8 305	4 975 053,48	5 240 961,09	44,990477	34,749898	Метод спутниковых геодезических измерений (определений)	0,25
8 306	4 975 061,19	5 240 967,80	44,990547	34,749982	Метод спутниковых геодезических измерений (определений)	0,25
8 307	4 975 070,58	5 240 973,26	44,990632	34,750050	Метод спутниковых геодезических измерений (определений)	0,25
8 308	4 975 077,88	5 240 976,79	44,990698	34,750094	Метод спутниковых геодезических измерений (определений)	0,25
8 309	4 975 087,11	5 240 976,79	44,990781	34,750093	Метод спутниковых геодезических измерений (определений)	0,25
8 310	4 975 094,82	5 240 973,31	44,990850	34,750048	Метод спутниковых геодезических измерений (определений)	0,25
8 311	4 975 103,99	5 240 966,07	44,990932	34,749955	Метод спутниковых геодезических измерений (определений)	0,25
8 312	4 975 109,38	5 240 961,07	44,990980	34,749891	Метод спутниковых геодезических измерений (определений)	0,25
8 313	4 975 115,05	5 240 960,33	44,991031	34,749881	Метод спутниковых геодезических измерений (определений)	0,25
8 314	4 975 119,25	5 240 962,80	44,991069	34,749912	Метод спутниковых геодезических измерений (определений)	0,25
8 315	4 975 123,52	5 240 969,49	44,991108	34,749996	Метод спутниковых геодезических измерений (определений)	0,25
8 316	4 975 127,77	5 240 978,36	44,991147	34,750108	Метод спутниковых геодезических измерений (определений)	0,25
8 317	4 975 135,59	5 240 986,55	44,991218	34,750211	Метод спутниковых геодезических измерений (определений)	0,25

(1)	(2)	(3)	(4)	(5)	(6)	(7)
8 318	4 975 142,87	5 240 993,15	44,991284	34,750294	Метод спутниковых геодезических измерений (определений)	0,25
8 319	4 975 149,67	5 241 001,81	44,991346	34,750403	Метод спутниковых геодезических измерений (определений)	0,25
8 320	4 975 156,18	5 241 007,56	44,991405	34,750475	Метод спутниковых геодезических измерений (определений)	0,25
8 321	4 975 163,37	5 241 011,17	44,991470	34,750520	Метод спутниковых геодезических измерений (определений)	0,25
8 322	4 975 172,04	5 241 010,71	44,991548	34,750513	Метод спутниковых геодезических измерений (определений)	0,25
8 323	4 975 179,09	5 241 005,89	44,991611	34,750451	Метод спутниковых геодезических измерений (определений)	0,25
8 324	4 975 186,61	5 240 997,10	44,991678	34,750339	Метод спутниковых геодезических измерений (определений)	0,25
8 325	4 975 194,19	5 240 984,48	44,991745	34,750178	Метод спутниковых геодезических измерений (определений)	0,25
8 326	4 975 201,58	5 240 977,31	44,991811	34,750086	Метод спутниковых геодезических измерений (определений)	0,25
8 327	4 975 207,83	5 240 974,99	44,991867	34,750056	Метод спутниковых геодезических измерений (определений)	0,25
8 328	4 975 215,71	5 240 975,23	44,991938	34,750058	Метод спутниковых геодезических измерений (определений)	0,25
8 329	4 975 227,47	5 240 977,87	44,992044	34,750090	Метод спутниковых геодезических измерений (определений)	0,25
8 330	4 975 239,24	5 240 979,85	44,992150	34,750114	Метод спутниковых геодезических измерений (определений)	0,25
8 331	4 975 248,98	5 240 984,14	44,992238	34,750167	Метод спутниковых геодезических измерений (определений)	0,25
8 332	4 975 258,27	5 240 988,80	44,992322	34,750225	Метод спутниковых геодезических измерений (определений)	0,25
8 333	4 975 263,56	5 240 993,56	44,992370	34,750285	Метод спутниковых геодезических измерений (определений)	0,25

(1)	(2)	(3)	(4)	(5)	(6)	(7)
8 334	4 975 270,99	5 240 995,84	44,992437	34,750313	Метод спутниковых геодезических измерений (определений)	0,25
8 335	4 975 277,98	5 240 996,78	44,992500	34,750324	Метод спутниковых геодезических измерений (определений)	0,25
8 336	4 975 283,52	5 240 999,05	44,992550	34,750352	Метод спутниковых геодезических измерений (определений)	0,25
8 337	4 975 289,82	5 241 002,80	44,992607	34,750399	Метод спутниковых геодезических измерений (определений)	0,25
8 338	4 975 299,86	5 241 010,56	44,992698	34,750496	Метод спутниковых геодезических измерений (определений)	0,25
8 339	4 975 305,25	5 241 016,12	44,992747	34,750566	Метод спутниковых геодезических измерений (определений)	0,25
8 340	4 975 309,63	5 241 023,96	44,992787	34,750665	Метод спутниковых геодезических измерений (определений)	0,25
8 341	4 975 310,23	5 241 030,04	44,992793	34,750742	Метод спутниковых геодезических измерений (определений)	0,25
8 342	4 975 308,18	5 241 035,70	44,992775	34,750814	Метод спутниковых геодезических измерений (определений)	0,25
8 343	4 975 303,25	5 241 040,40	44,992731	34,750874	Метод спутниковых геодезических измерений (определений)	0,25
8 344	4 975 298,56	5 241 043,74	44,992689	34,750917	Метод спутниковых геодезических измерений (определений)	0,25
8 345	4 975 294,52	5 241 047,33	44,992653	34,750963	Метод спутниковых геодезических измерений (определений)	0,25
8 346	4 975 292,46	5 241 053,53	44,992635	34,751042	Метод спутниковых геодезических измерений (определений)	0,25
8 347	4 975 292,05	5 241 061,73	44,992632	34,751146	Метод спутниковых геодезических измерений (определений)	0,25
8 348	4 975 293,10	5 241 068,53	44,992642	34,751232	Метод спутниковых геодезических измерений (определений)	0,25
8 349	4 975 296,59	5 241 075,49	44,992674	34,751320	Метод спутниковых геодезических измерений (определений)	0,25

(1)	(2)	(3)	(4)	(5)	(6)	(7)
8 350	4 975 297,90	5 241 078,34	44,992686	34,751356	Метод спутниковых геодезических измерений (определений)	0,25
8 351	4 975 298,11	5 241 080,41	44,992688	34,751382	Метод спутниковых геодезических измерений (определений)	0,25
8 352	4 975 297,63	5 241 083,16	44,992684	34,751417	Метод спутниковых геодезических измерений (определений)	0,25
8 353	4 975 294,66	5 241 092,05	44,992658	34,751530	Метод спутниковых геодезических измерений (определений)	0,25
8 354	4 975 291,34	5 241 103,29	44,992629	34,751673	Метод спутниковых геодезических измерений (определений)	0,25
8 355	4 975 290,46	5 241 113,22	44,992622	34,751799	Метод спутниковых геодезических измерений (определений)	0,25
8 356	4 975 291,82	5 241 123,25	44,992635	34,751926	Метод спутниковых геодезических измерений (определений)	0,25
8 357	4 975 297,52	5 241 130,63	44,992687	34,752019	Метод спутниковых геодезических измерений (определений)	0,25
8 358	4 975 305,15	5 241 135,13	44,992756	34,752075	Метод спутниковых геодезических измерений (определений)	0,25
8 359	4 975 314,57	5 241 138,37	44,992841	34,752115	Метод спутниковых геодезических измерений (определений)	0,25
8 360	4 975 323,77	5 241 140,41	44,992924	34,752140	Метод спутниковых геодезических измерений (определений)	0,25
8 361	4 975 331,43	5 241 141,82	44,992993	34,752157	Метод спутниковых геодезических измерений (определений)	0,25
8 362	4 975 339,08	5 241 144,19	44,993062	34,752186	Метод спутниковых геодезических измерений (определений)	0,25
8 363	4 975 346,49	5 241 148,21	44,993129	34,752236	Метод спутниковых геодезических измерений (определений)	0,25
8 364	4 975 354,00	5 241 152,61	44,993197	34,752291	Метод спутниковых геодезических измерений (определений)	0,25
8 365	4 975 359,07	5 241 157,07	44,993243	34,752347	Метод спутниковых геодезических измерений (определений)	0,25

(1)	(2)	(3)	(4)	(5)	(6)	(7)
8 366	4 975 365,82	5 241 161,08	44,993304	34,752397	Метод спутниковых геодезических измерений (определений)	0,25
8 367	4 975 374,47	5 241 163,59	44,993382	34,752428	Метод спутниковых геодезических измерений (определений)	0,25
8 368	4 975 381,11	5 241 166,36	44,993442	34,752462	Метод спутниковых геодезических измерений (определений)	0,25
8 369	4 975 386,08	5 241 169,23	44,993487	34,752498	Метод спутниковых геодезических измерений (определений)	0,25
8 370	4 975 391,29	5 241 171,33	44,993534	34,752524	Метод спутниковых геодезических измерений (определений)	0,25
8 371	4 975 396,39	5 241 172,23	44,993580	34,752535	Метод спутниковых геодезических измерений (определений)	0,25
8 372	4 975 400,93	5 241 174,34	44,993621	34,752561	Метод спутниковых геодезических измерений (определений)	0,25
8 373	4 975 405,24	5 241 176,91	44,993660	34,752593	Метод спутниковых геодезических измерений (определений)	0,25
8 374	4 975 413,11	5 241 178,71	44,993731	34,752615	Метод спутниковых геодезических измерений (определений)	0,25
8 375	4 975 422,97	5 241 182,35	44,993820	34,752660	Метод спутниковых геодезических измерений (определений)	0,25
8 376	4 975 428,18	5 241 184,84	44,993867	34,752691	Метод спутниковых геодезических измерений (определений)	0,25
8 377	4 975 431,56	5 241 187,04	44,993898	34,752719	Метод спутниковых геодезических измерений (определений)	0,25
8 378	4 975 438,58	5 241 197,19	44,993962	34,752847	Метод спутниковых геодезических измерений (определений)	0,25
8 379	4 975 442,23	5 241 200,71	44,993995	34,752891	Метод спутниковых геодезических измерений (определений)	0,25
8 380	4 975 448,47	5 241 208,25	44,994052	34,752986	Метод спутниковых геодезических измерений (определений)	0,25
8 381	4 975 454,08	5 241 216,32	44,994103	34,753087	Метод спутниковых геодезических измерений (определений)	0,25

(1)	(2)	(3)	(4)	(5)	(6)	(7)
8 382	4 975 458,37	5 241 223,61	44,994142	34,753179	Метод спутниковых геодезических измерений (определений)	0,25
8 383	4 975 461,76	5 241 230,63	44,994173	34,753268	Метод спутниковых геодезических измерений (определений)	0,25
8 384	4 975 469,56	5 241 246,78	44,994245	34,753472	Метод спутниковых геодезических измерений (определений)	0,25
8 385	4 975 478,41	5 241 259,27	44,994325	34,753629	Метод спутниковых геодезических измерений (определений)	0,25
8 386	4 975 485,61	5 241 268,60	44,994391	34,753747	Метод спутниковых геодезических измерений (определений)	0,25
8 387	4 975 496,12	5 241 278,01	44,994486	34,753865	Метод спутниковых геодезических измерений (определений)	0,25
8 388	4 975 518,50	5 241 282,69	44,994688	34,753921	Метод спутниковых геодезических измерений (определений)	0,25
8 389	4 975 530,47	5 241 280,98	44,994796	34,753898	Метод спутниковых геодезических измерений (определений)	0,25
8 390	4 975 539,31	5 241 278,01	44,994875	34,753860	Метод спутниковых геодезических измерений (определений)	0,25
8 391	4 975 547,65	5 241 276,97	44,994950	34,753846	Метод спутниковых геодезических измерений (определений)	0,25
8 392	4 975 559,62	5 241 278,53	44,995058	34,753864	Метод спутниковых геодезических измерений (определений)	0,25
8 393	4 975 561,63	5 241 281,75	44,995076	34,753904	Метод спутниковых геодезических измерений (определений)	0,25
8 394	4 975 564,23	5 241 286,02	44,995100	34,753958	Метод спутниковых геодезических измерений (определений)	0,25
8 395	4 975 568,04	5 241 293,49	44,995135	34,754053	Метод спутниковых геодезических измерений (определений)	0,25
8 396	4 975 573,68	5 241 299,14	44,995186	34,754124	Метод спутниковых геодезических измерений (определений)	0,25
8 397	4 975 578,16	5 241 304,23	44,995227	34,754188	Метод спутниковых геодезических измерений (определений)	0,25

(1)	(2)	(3)	(4)	(5)	(6)	(7)
8 398	4 975 581,76	5 241 307,52	44,995259	34,754229	Метод спутниковых геодезических измерений (определений)	0,25
8 399	4 975 585,54	5 241 309,29	44,995293	34,754251	Метод спутниковых геодезических измерений (определений)	0,25
8 400	4 975 588,84	5 241 309,72	44,995323	34,754256	Метод спутниковых геодезических измерений (определений)	0,25
8 401	4 975 591,83	5 241 309,66	44,995350	34,754255	Метод спутниковых геодезических измерений (определений)	0,25
8 402	4 975 598,85	5 241 310,58	44,995413	34,754266	Метод спутниковых геодезических измерений (определений)	0,25
8 403	4 975 604,03	5 241 312,10	44,995460	34,754284	Метод спутниковых геодезических измерений (определений)	0,25
8 404	4 975 616,84	5 241 317,89	44,995576	34,754356	Метод спутниковых геодезических измерений (определений)	0,25
8 405	4 975 628,12	5 241 324,00	44,995678	34,754432	Метод спутниковых геодезических измерений (определений)	0,25
8 406	4 975 637,28	5 241 331,62	44,995761	34,754528	Метод спутниковых геодезических измерений (определений)	0,25
8 407	4 975 648,57	5 241 338,94	44,995863	34,754620	Метод спутниковых геодезических измерений (определений)	0,25
8 408	4 975 662,29	5 241 343,82	44,995987	34,754680	Метод спутниковых геодезических измерений (определений)	0,25
8 409	4 975 673,88	5 241 343,21	44,996091	34,754671	Метод спутниковых геодезических измерений (определений)	0,25
8 410	4 975 693,10	5 241 341,07	44,996264	34,754641	Метод спутниковых геодезических измерений (определений)	0,25
8 411	4 975 708,35	5 241 339,85	44,996401	34,754624	Метод спутниковых геодезических измерений (определений)	0,25
8 412	4 975 721,46	5 241 340,77	44,996519	34,754634	Метод спутниковых геодезических измерений (определений)	0,25
8 413	4 975 739,77	5 241 341,99	44,996684	34,754648	Метод спутниковых геодезических измерений (определений)	0,25

(1)	(2)	(3)	(4)	(5)	(6)	(7)
8 414	4 975 759,29	5 241 343,82	44,996860	34,754669	Метод спутниковых геодезических измерений (определений)	0,25
8 415	4 975 775,76	5 241 346,87	44,997008	34,754705	Метод спутниковых геодезических измерений (определений)	0,25
8 416	4 975 793,15	5 241 352,97	44,997165	34,754781	Метод спутниковых геодезических измерений (определений)	0,25
8 417	4 975 800,77	5 241 360,91	44,997234	34,754880	Метод спутниковых геодезических измерений (определений)	0,25
8 418	4 975 803,25	5 241 369,63	44,997257	34,754991	Метод спутниковых геодезических измерений (определений)	0,25
8 419	4 975 803,09	5 241 374,32	44,997256	34,755050	Метод спутниковых геодезических измерений (определений)	0,25
8 420	4 975 802,57	5 241 376,60	44,997252	34,755079	Метод спутниковых геодезических измерений (определений)	0,25
8 421	4 975 803,02	5 241 380,30	44,997256	34,755126	Метод спутниковых геодезических измерений (определений)	0,25
8 422	4 975 807,68	5 241 380,83	44,997298	34,755132	Метод спутниковых геодезических измерений (определений)	0,25
8 423	4 975 817,30	5 241 376,66	44,997384	34,755078	Метод спутниковых геодезических измерений (определений)	0,25
8 424	4 975 834,43	5 241 366,74	44,997537	34,754950	Метод спутниковых геодезических измерений (определений)	0,25
8 425	4 975 855,49	5 241 357,07	44,997726	34,754825	Метод спутниковых геодезических измерений (определений)	0,25
8 426	4 975 868,44	5 241 350,53	44,997842	34,754741	Метод спутниковых геодезических измерений (определений)	0,25
8 427	4 975 881,08	5 241 345,94	44,997955	34,754681	Метод спутниковых геодезических измерений (определений)	0,25
8 428	4 975 900,34	5 241 348,55	44,998129	34,754712	Метод спутниковых геодезических измерений (определений)	0,25
8 429	4 975 914,91	5 241 351,15	44,998260	34,754743	Метод спутниковых геодезических измерений (определений)	0,25

(1)	(2)	(3)	(4)	(5)	(6)	(7)
8 430	4 975 927,15	5 241 357,14	44,998371	34,754818	Метод спутниковых геодезических измерений (определений)	0,25
8 431	4 975 941,47	5 241 363,13	44,998500	34,754892	Метод спутниковых геодезических измерений (определений)	0,25
8 432	4 975 960,46	5 241 364,95	44,998671	34,754913	Метод спутниковых геодезических измерений (определений)	0,25
8 433	4 975 981,81	5 241 362,09	44,998863	34,754874	Метод спутниковых геодезических измерений (определений)	0,25
8 434	4 975 994,04	5 241 365,20	44,998973	34,754912	Метод спутниковых геодезических измерений (определений)	0,25
8 435	4 976 006,53	5 241 375,61	44,999087	34,755043	Метод спутниковых геодезических измерений (определений)	0,25
8 436	4 976 016,17	5 241 387,33	44,999174	34,755190	Метод спутниковых геодезических измерений (определений)	0,25
8 437	4 976 029,45	5 241 392,01	44,999294	34,755248	Метод спутниковых геодезических измерений (определений)	0,25
8 438	4 976 066,15	5 241 394,36	44,999625	34,755274	Метод спутниковых геодезических измерений (определений)	0,25
8 439	4 976 102,06	5 241 403,99	44,999949	34,755392	Метод спутниковых геодезических измерений (определений)	0,25
8 440	4 976 146,31	5 241 413,36	45,000348	34,755505	Метод спутниковых геодезических измерений (определений)	0,25
8 441	4 976 195,24	5 241 423,25	45,000789	34,755625	Метод спутниковых геодезических измерений (определений)	0,25
8 442	4 976 219,72	5 241 431,06	45,001009	34,755721	Метод спутниковых геодезических измерений (определений)	0,25
8 443	4 976 235,33	5 241 432,63	45,001150	34,755739	Метод спутниковых геодезических измерений (определений)	0,25
8 444	4 976 256,16	5 241 433,66	45,001338	34,755750	Метод спутниковых геодезических измерений (определений)	0,25
8 445	4 976 288,95	5 241 425,33	45,001632	34,755641	Метод спутниковых геодезических измерений (определений)	0,25

(1)	(2)	(3)	(4)	(5)	(6)	(7)
8 446	4 976 315,50	5 241 429,50	45,001871	34,755690	Метод спутниковых геодезических измерений (определений)	0,25
8 447	4 976 346,22	5 241 431,06	45,002148	34,755706	Метод спутниковых геодезических измерений (определений)	0,25
8 448	4 976 380,05	5 241 433,40	45,002452	34,755732	Метод спутниковых геодезических измерений (определений)	0,25
8 449	4 976 399,84	5 241 439,13	45,002631	34,755803	Метод спутниковых геодезических измерений (определений)	0,25
8 450	4 976 413,11	5 241 441,21	45,002750	34,755827	Метод спутниковых геодезических измерений (определений)	0,25
8 451	4 976 423,52	5 241 445,90	45,002844	34,755886	Метод спутниковых геодезических измерений (определений)	0,25
8 452	4 976 434,72	5 241 447,20	45,002945	34,755901	Метод спутниковых геодезических измерений (определений)	0,25
8 453	4 976 445,13	5 241 447,20	45,003039	34,755900	Метод спутниковых геодезических измерений (определений)	0,25
8 454	4 976 463,49	5 241 451,50	45,003205	34,755952	Метод спутниковых геодезических измерений (определений)	0,25
8 455	4 976 469,39	5 241 452,31	45,003258	34,755962	Метод спутниковых геодезических измерений (определений)	0,25
8 456	4 976 480,68	5 241 452,72	45,003359	34,755966	Метод спутниковых геодезических измерений (определений)	0,25
8 457	4 976 489,02	5 241 452,00	45,003434	34,755955	Метод спутниковых геодезических измерений (определений)	0,25
8 458	4 976 491,66	5 241 445,19	45,003457	34,755869	Метод спутниковых геодезических измерений (определений)	0,25
8 459	4 976 494,81	5 241 414,49	45,003483	34,755479	Метод спутниковых геодезических измерений (определений)	0,25
8 460	4 976 498,06	5 241 389,68	45,003510	34,755164	Метод спутниковых геодезических измерений (определений)	0,25
8 461	4 976 500,00	5 241 367,21	45,003526	34,754879	Метод спутниковых геодезических измерений (определений)	0,25

(1)	(2)	(3)	(4)	(5)	(6)	(7)
8 462	4 976 502,58	5 241 319,31	45,003545	34,754271	Метод спутниковых геодезических измерений (определений)	0,25
8 463	4 976 508,76	5 241 321,58	45,003601	34,754299	Метод спутниковых геодезических измерений (определений)	0,25
8 464	4 976 594,94	5 241 353,54	45,004379	34,754694	Метод спутниковых геодезических измерений (определений)	0,25
8 465	4 976 609,68	5 241 369,35	45,004513	34,754893	Метод спутниковых геодезических измерений (определений)	0,25
8 466	4 976 624,08	5 241 374,79	45,004643	34,754960	Метод спутниковых геодезических измерений (определений)	0,25
8 467	4 976 632,61	5 241 376,99	45,004720	34,754987	Метод спутниковых геодезических измерений (определений)	0,25
8 468	4 976 638,49	5 241 379,55	45,004773	34,755019	Метод спутниковых геодезических измерений (определений)	0,25
8 469	4 976 644,69	5 241 383,15	45,004829	34,755064	Метод спутниковых геодезических измерений (определений)	0,25
8 470	4 976 652,65	5 241 387,11	45,004901	34,755113	Метод спутниковых геодезических измерений (определений)	0,25
8 471	4 976 667,16	5 241 391,64	45,005032	34,755169	Метод спутниковых геодезических измерений (определений)	0,25
8 472	4 976 677,23	5 241 395,37	45,005123	34,755215	Метод спутниковых геодезических измерений (определений)	0,25
8 473	4 976 687,21	5 241 399,64	45,005213	34,755268	Метод спутниковых геодезических измерений (определений)	0,25
8 474	4 976 693,52	5 241 402,05	45,005270	34,755298	Метод спутниковых геодезических измерений (определений)	0,25
8 475	4 976 700,96	5 241 403,00	45,005337	34,755309	Метод спутниковых геодезических измерений (определений)	0,25
8 476	4 976 707,07	5 241 402,83	45,005392	34,755306	Метод спутниковых геодезических измерений (определений)	0,25
8 477	4 976 711,64	5 241 401,37	45,005433	34,755287	Метод спутниковых геодезических измерений (определений)	0,25

(1)	(2)	(3)	(4)	(5)	(6)	(7)
8 478	4 976 720,64	5 241 401,85	45,005514	34,755292	Метод спутниковых геодезических измерений (определений)	0,25
8 479	4 976 728,20	5 241 400,18	45,005582	34,755270	Метод спутниковых геодезических измерений (определений)	0,25
8 480	4 976 738,61	5 241 394,43	45,005675	34,755196	Метод спутниковых геодезических измерений (определений)	0,25
8 481	4 976 746,54	5 241 388,60	45,005746	34,755121	Метод спутниковых геодезических измерений (определений)	0,25
8 482	4 976 755,02	5 241 385,22	45,005822	34,755077	Метод спутниковых геодезических измерений (определений)	0,25
8 483	4 976 765,04	5 241 383,24	45,005912	34,755051	Метод спутниковых геодезических измерений (определений)	0,25
8 484	4 976 775,24	5 241 385,15	45,006004	34,755074	Метод спутниковых геодезических измерений (определений)	0,25
8 485	4 976 785,63	5 241 392,91	45,006098	34,755171	Метод спутниковых геодезических измерений (определений)	0,25
8 486	4 976 794,43	5 241 401,73	45,006178	34,755282	Метод спутниковых геодезических измерений (определений)	0,25
8 487	4 976 806,76	5 241 414,70	45,006290	34,755445	Метод спутниковых геодезических измерений (определений)	0,25
8 488	4 976 822,16	5 241 431,79	45,006430	34,755660	Метод спутниковых геодезических измерений (определений)	0,25
8 489	4 976 831,66	5 241 438,80	45,006516	34,755748	Метод спутниковых геодезических измерений (определений)	0,25
8 490	4 976 844,50	5 241 444,37	45,006632	34,755817	Метод спутниковых геодезических измерений (определений)	0,25
8 491	4 976 859,66	5 241 451,46	45,006769	34,755905	Метод спутниковых геодезических измерений (определений)	0,25
8 492	4 976 875,63	5 241 456,09	45,006913	34,755962	Метод спутниковых геодезических измерений (определений)	0,25
8 493	4 976 889,17	5 241 458,17	45,007035	34,755987	Метод спутниковых геодезических измерений (определений)	0,25

(1)	(2)	(3)	(4)	(5)	(6)	(7)
8 494	4 976 899,93	5 241 459,30	45,007132	34,756000	Метод спутниковых геодезических измерений (определений)	0,25
8 495	4 976 911,93	5 241 459,18	45,007240	34,755997	Метод спутниковых геодезических измерений (определений)	0,25
8 496	4 976 924,07	5 241 458,04	45,007349	34,755981	Метод спутниковых геодезических измерений (определений)	0,25
8 497	4 976 934,55	5 241 454,02	45,007443	34,755929	Метод спутниковых геодезических измерений (определений)	0,25
8 498	4 976 941,71	5 241 448,41	45,007507	34,755857	Метод спутниковых геодезических измерений (определений)	0,25
8 499	4 976 946,35	5 241 440,02	45,007548	34,755750	Метод спутниковых геодезических измерений (определений)	0,25
8 500	4 976 946,43	5 241 431,83	45,007548	34,755646	Метод спутниковых геодезических измерений (определений)	0,25
8 501	4 976 941,04	5 241 424,45	45,007499	34,755553	Метод спутниковых геодезических измерений (определений)	0,25
8 502	4 976 932,09	5 241 419,23	45,007418	34,755488	Метод спутниковых геодезических измерений (определений)	0,25
8 503	4 976 921,47	5 241 415,19	45,007322	34,755438	Метод спутниковых геодезических измерений (определений)	0,25
8 504	4 976 907,62	5 241 408,98	45,007197	34,755361	Метод спутниковых геодезических измерений (определений)	0,25
8 505	4 976 900,33	5 241 404,04	45,007131	34,755299	Метод спутниковых геодезических измерений (определений)	0,25
8 506	4 976 894,08	5 241 395,64	45,007074	34,755193	Метод спутниковых геодезических измерений (определений)	0,25
8 507	4 976 888,29	5 241 383,83	45,007021	34,755044	Метод спутниковых геодезических измерений (определений)	0,25
8 508	4 976 883,49	5 241 374,25	45,006977	34,754923	Метод спутниковых геодезических измерений (определений)	0,25
8 509	4 976 882,69	5 241 364,54	45,006969	34,754800	Метод спутниковых геодезических измерений (определений)	0,25

(1)	(2)	(3)	(4)	(5)	(6)	(7)
8 510	4 976 886,13	5 241 353,61	45,006999	34,754661	Метод спутниковых геодезических измерений (определений)	0,25
8 511	4 976 891,75	5 241 346,65	45,007049	34,754572	Метод спутниковых геодезических измерений (определений)	0,25
8 512	4 976 902,37	5 241 339,88	45,007144	34,754485	Метод спутниковых геодезических измерений (определений)	0,25
8 513	4 976 915,32	5 241 333,07	45,007260	34,754397	Метод спутниковых геодезических измерений (определений)	0,25
8 514	4 976 926,96	5 241 324,41	45,007364	34,754286	Метод спутниковых геодезических измерений (определений)	0,25
8 515	4 976 937,14	5 241 316,95	45,007455	34,754190	Метод спутниковых геодезических измерений (определений)	0,25
8 516	4 976 950,21	5 241 309,10	45,007572	34,754089	Метод спутниковых геодезических измерений (определений)	0,25
8 517	4 976 969,75	5 241 300,54	45,007747	34,753978	Метод спутниковых геодезических измерений (определений)	0,25
8 518	4 976 988,04	5 241 293,44	45,007911	34,753886	Метод спутниковых геодезических измерений (определений)	0,25
8 519	4 977 004,28	5 241 291,46	45,008057	34,753859	Метод спутниковых геодезических измерений (определений)	0,25
8 520	4 977 017,74	5 241 291,84	45,008178	34,753862	Метод спутниковых геодезических измерений (определений)	0,25
8 521	4 977 033,93	5 241 294,43	45,008324	34,753893	Метод спутниковых геодезических измерений (определений)	0,25
8 522	4 977 048,13	5 241 297,15	45,008452	34,753926	Метод спутниковых геодезических измерений (определений)	0,25
8 523	4 977 059,81	5 241 297,25	45,008557	34,753926	Метод спутниковых геодезических измерений (определений)	0,25
8 524	4 977 074,61	5 241 295,12	45,008690	34,753897	Метод спутниковых геодезических измерений (определений)	0,25
8 525	4 977 091,42	5 241 291,02	45,008841	34,753843	Метод спутниковых геодезических измерений (определений)	0,25

(1)	(2)	(3)	(4)	(5)	(6)	(7)
8 526	4 977 105,80	5 241 288,14	45,008970	34,753805	Метод спутниковых геодезических измерений (определений)	0,25
8 527	4 977 116,72	5 241 284,30	45,009068	34,753755	Метод спутниковых геодезических измерений (определений)	0,25
8 528	4 977 131,78	5 241 278,70	45,009203	34,753682	Метод спутниковых геодезических измерений (определений)	0,25
8 529	4 977 143,58	5 241 275,09	45,009309	34,753635	Метод спутниковых геодезических измерений (определений)	0,25
8 530	4 977 150,92	5 241 275,33	45,009375	34,753637	Метод спутниковых геодезических измерений (определений)	0,25
8 531	4 977 155,90	5 241 278,26	45,009420	34,753674	Метод спутниковых геодезических измерений (определений)	0,25
8 532	4 977 161,61	5 241 285,19	45,009472	34,753761	Метод спутниковых геодезических измерений (определений)	0,25
8 533	4 977 169,90	5 241 290,94	45,009547	34,753833	Метод спутниковых геодезических измерений (определений)	0,25
8 534	4 977 177,10	5 241 292,51	45,009612	34,753852	Метод спутниковых геодезических измерений (определений)	0,25
8 535	4 977 182,01	5 241 290,97	45,009656	34,753832	Метод спутниковых геодезических измерений (определений)	0,25
8 536	4 977 187,49	5 241 285,91	45,009705	34,753767	Метод спутниковых геодезических измерений (определений)	0,25
8 537	4 977 193,21	5 241 281,00	45,009756	34,753704	Метод спутниковых геодезических измерений (определений)	0,25
8 538	4 977 198,78	5 241 280,03	45,009806	34,753691	Метод спутниковых геодезических измерений (определений)	0,25
8 539	4 977 208,32	5 241 281,59	45,009892	34,753710	Метод спутниковых геодезических измерений (определений)	0,25
8 540	4 977 223,18	5 241 285,28	45,010026	34,753755	Метод спутниковых геодезических измерений (определений)	0,25
8 541	4 977 230,96	5 241 284,95	45,010096	34,753750	Метод спутниковых геодезических измерений (определений)	0,25

(1)	(2)	(3)	(4)	(5)	(6)	(7)
8 542	4 977 238,76	5 241 282,89	45,010166	34,753723	Метод спутниковых геодезических измерений (определений)	0,25
8 543	4 977 247,78	5 241 281,73	45,010247	34,753707	Метод спутниковых геодезических измерений (определений)	0,25
8 544	4 977 256,69	5 241 279,45	45,010327	34,753677	Метод спутниковых геодезических измерений (определений)	0,25
8 545	4 977 261,39	5 241 275,47	45,010369	34,753626	Метод спутниковых геодезических измерений (определений)	0,25
8 546	4 977 264,12	5 241 269,11	45,010393	34,753545	Метод спутниковых геодезических измерений (определений)	0,25
8 547	4 977 268,99	5 241 259,53	45,010436	34,753423	Метод спутниковых геодезических измерений (определений)	0,25
8 548	4 977 274,96	5 241 249,82	45,010489	34,753299	Метод спутниковых геодезических измерений (определений)	0,25
8 549	4 977 282,48	5 241 242,40	45,010556	34,753204	Метод спутниковых геодезических измерений (определений)	0,25
8 550	4 977 295,81	5 241 231,39	45,010675	34,753063	Метод спутниковых геодезических измерений (определений)	0,25
8 551	4 977 305,09	5 241 224,69	45,010758	34,752977	Метод спутниковых геодезических измерений (определений)	0,25
8 552	4 977 315,27	5 241 218,09	45,010849	34,752892	Метод спутниковых геодезических измерений (определений)	0,25
8 553	4 977 329,55	5 241 211,75	45,010977	34,752810	Метод спутниковых геодезических измерений (определений)	0,25
8 554	4 977 338,82	5 241 206,41	45,011060	34,752741	Метод спутниковых геодезических измерений (определений)	0,25
8 555	4 977 345,79	5 241 199,30	45,011122	34,752650	Метод спутниковых геодезических измерений (определений)	0,25
8 556	4 977 352,25	5 241 185,49	45,011179	34,752474	Метод спутниковых геодезических измерений (определений)	0,25
8 557	4 977 354,37	5 241 172,25	45,011197	34,752306	Метод спутниковых геодезических измерений (определений)	0,25

(1)	(2)	(3)	(4)	(5)	(6)	(7)
8 558	4 977 352,15	5 241 160,65	45,011176	34,752159	Метод спутниковых геодезических измерений (определений)	0,25
8 559	4 977 346,10	5 241 154,04	45,011121	34,752076	Метод спутниковых геодезических измерений (определений)	0,25
8 560	4 977 338,11	5 241 151,21	45,011049	34,752041	Метод спутниковых геодезических измерений (определений)	0,25
8 561	4 977 333,16	5 241 146,59	45,011004	34,751983	Метод спутниковых геодезических измерений (определений)	0,25
8 562	4 977 332,01	5 241 138,07	45,010993	34,751875	Метод спутниковых геодезических измерений (определений)	0,25
8 563	4 977 336,22	5 241 127,77	45,011030	34,751744	Метод спутниковых геодезических измерений (определений)	0,25
8 564	4 977 343,19	5 241 119,72	45,011092	34,751641	Метод спутниковых геодезических измерений (определений)	0,25
8 565	4 977 353,91	5 241 113,67	45,011188	34,751563	Метод спутниковых геодезических измерений (определений)	0,25
8 566	4 977 366,83	5 241 111,20	45,011304	34,751530	Метод спутниковых геодезических измерений (определений)	0,25
8 567	4 977 376,48	5 241 112,40	45,011391	34,751544	Метод спутниковых геодезических измерений (определений)	0,25
8 568	4 977 389,77	5 241 118,73	45,011511	34,751623	Метод спутниковых геодезических измерений (определений)	0,25
8 569	4 977 403,61	5 241 123,60	45,011636	34,751683	Метод спутниковых геодезических измерений (определений)	0,25
8 570	4 977 416,69	5 241 127,72	45,011754	34,751734	Метод спутниковых геодезических измерений (определений)	0,25
8 571	4 977 432,75	5 241 132,52	45,011899	34,751793	Метод спутниковых геодезических измерений (определений)	0,25
8 572	4 977 444,72	5 241 136,67	45,012007	34,751844	Метод спутниковых геодезических измерений (определений)	0,25
8 573	4 977 455,14	5 241 140,08	45,012101	34,751886	Метод спутниковых геодезических измерений (определений)	0,25

(1)	(2)	(3)	(4)	(5)	(6)	(7)
8 574	4 977 472,41	5 241 147,65	45,012257	34,751980	Метод спутниковых геодезических измерений (определений)	0,25
8 575	4 977 486,58	5 241 153,92	45,012385	34,752058	Метод спутниковых геодезических измерений (определений)	0,25
8 576	4 977 504,52	5 241 160,86	45,012547	34,752144	Метод спутниковых геодезических измерений (определений)	0,25
8 577	4 977 519,80	5 241 166,06	45,012685	34,752208	Метод спутниковых геодезических измерений (определений)	0,25
8 578	4 977 531,43	5 241 171,35	45,012790	34,752274	Метод спутниковых геодезических измерений (определений)	0,25
8 579	4 977 538,94	5 241 177,10	45,012858	34,752346	Метод спутниковых геодезических измерений (определений)	0,25
8 580	4 977 550,30	5 241 185,41	45,012961	34,752450	Метод спутниковых геодезических измерений (определений)	0,25
8 581	4 977 562,03	5 241 190,74	45,013067	34,752516	Метод спутниковых геодезических измерений (определений)	0,25
8 582	4 977 576,01	5 241 194,56	45,013193	34,752563	Метод спутниковых геодезических измерений (определений)	0,25
8 583	4 977 592,08	5 241 198,34	45,013338	34,752609	Метод спутниковых геодезических измерений (определений)	0,25
8 584	4 977 618,58	5 241 205,51	45,013577	34,752697	Метод спутниковых геодезических измерений (определений)	0,25
8 585	4 977 642,20	5 241 210,78	45,013790	34,752761	Метод спутниковых геодезических измерений (определений)	0,25
8 586	4 977 657,54	5 241 210,69	45,013928	34,752758	Метод спутниковых геодезических измерений (определений)	0,25
8 587	4 977 663,41	5 241 212,56	45,013981	34,752781	Метод спутниковых геодезических измерений (определений)	0,25
8 588	4 977 668,16	5 241 216,16	45,014024	34,752826	Метод спутниковых геодезических измерений (определений)	0,25
8 589	4 977 670,47	5 241 220,12	45,014045	34,752876	Метод спутниковых геодезических измерений (определений)	0,25

(1)	(2)	(3)	(4)	(5)	(6)	(7)
8 590	4 977 670,42	5 241 225,31	45,014045	34,752942	Метод спутниковых геодезических измерений (определений)	0,25
8 591	4 977 667,03	5 241 230,73	45,014015	34,753011	Метод спутниковых геодезических измерений (определений)	0,25
8 592	4 977 666,79	5 241 231,75	45,014013	34,753024	Метод спутниковых геодезических измерений (определений)	0,25
8 593	4 977 668,09	5 241 236,33	45,014025	34,753082	Метод спутниковых геодезических измерений (определений)	0,25
8 594	4 977 668,86	5 241 237,19	45,014032	34,753093	Метод спутниковых геодезических измерений (определений)	0,25
8 595	4 977 673,52	5 241 238,91	45,014074	34,753114	Метод спутниковых геодезических измерений (определений)	0,25
8 596	4 977 681,85	5 241 238,68	45,014149	34,753110	Метод спутниковых геодезических измерений (определений)	0,25
8 597	4 977 691,52	5 241 238,11	45,014236	34,753102	Метод спутниковых геодезических измерений (определений)	0,25
8 598	4 977 698,40	5 241 239,99	45,014298	34,753125	Метод спутниковых геодезических измерений (определений)	0,25
8 599	4 977 705,13	5 241 244,16	45,014359	34,753177	Метод спутниковых геодезических измерений (определений)	0,25
8 600	4 977 711,87	5 241 248,23	45,014420	34,753228	Метод спутниковых геодезических измерений (определений)	0,25
8 601	4 977 721,40	5 241 253,29	45,014506	34,753291	Метод спутниковых геодезических измерений (определений)	0,25
8 602	4 977 731,25	5 241 257,01	45,014595	34,753337	Метод спутниковых геодезических измерений (определений)	0,25
8 603	4 977 742,22	5 241 260,65	45,014694	34,753382	Метод спутниковых геодезических измерений (определений)	0,25
8 604	4 977 752,63	5 241 263,59	45,014788	34,753418	Метод спутниковых геодезических измерений (определений)	0,25
8 605	4 977 761,95	5 241 265,58	45,014872	34,753442	Метод спутниковых геодезических измерений (определений)	0,25

(1)	(2)	(3)	(4)	(5)	(6)	(7)
8 606	4 977 772,93	5 241 267,80	45,014971	34,753469	Метод спутниковых геодезических измерений (определений)	0,25
8 607	4 977 785,78	5 241 272,27	45,015087	34,753524	Метод спутниковых геодезических измерений (определений)	0,25
8 608	4 977 794,30	5 241 277,46	45,015164	34,753589	Метод спутниковых геодезических измерений (определений)	0,25
8 609	4 977 798,79	5 241 283,43	45,015205	34,753664	Метод спутниковых геодезических измерений (определений)	0,25
8 610	4 977 800,29	5 241 289,97	45,015219	34,753747	Метод спутниковых геодезических измерений (определений)	0,25
8 611	4 977 799,80	5 241 295,95	45,015215	34,753823	Метод спутниковых геодезических измерений (определений)	0,25
8 612	4 977 796,04	5 241 305,06	45,015182	34,753939	Метод спутниковых геодезических измерений (определений)	0,25
8 613	4 977 788,50	5 241 315,26	45,015115	34,754070	Метод спутниковых геодезических измерений (определений)	0,25
8 614	4 977 782,19	5 241 324,49	45,015059	34,754187	Метод спутниковых геодезических измерений (определений)	0,25
8 615	4 977 779,20	5 241 335,66	45,015033	34,754329	Метод спутниковых геодезических измерений (определений)	0,25
8 616	4 977 777,73	5 241 350,46	45,015021	34,754517	Метод спутниковых геодезических измерений (определений)	0,25
8 617	4 977 778,20	5 241 360,40	45,015026	34,754643	Метод спутниковых геодезических измерений (определений)	0,25
8 618	4 977 777,01	5 241 368,42	45,015016	34,754745	Метод спутниковых геодезических измерений (определений)	0,25
8 619	4 977 773,81	5 241 378,19	45,014988	34,754869	Метод спутниковых геодезических измерений (определений)	0,25
8 620	4 977 769,73	5 241 386,50	45,014952	34,754975	Метод спутниковых геодезических измерений (определений)	0,25
8 621	4 977 767,20	5 241 396,66	45,014930	34,755105	Метод спутниковых геодезических измерений (определений)	0,25

(1)	(2)	(3)	(4)	(5)	(6)	(7)
8 622	4 977 767,47	5 241 402,96	45,014933	34,755184	Метод спутниковых геодезических измерений (определений)	0,25
8 623	4 977 771,10	5 241 407,70	45,014966	34,755244	Метод спутниковых геодезических измерений (определений)	0,25
8 624	4 977 775,63	5 241 409,11	45,015007	34,755261	Метод спутниковых геодезических измерений (определений)	0,25
8 625	4 977 782,42	5 241 408,52	45,015068	34,755253	Метод спутниковых геодезических измерений (определений)	0,25
8 626	4 977 789,30	5 241 409,38	45,015130	34,755263	Метод спутниковых геодезических измерений (определений)	0,25
8 627	4 977 794,17	5 241 411,47	45,015174	34,755289	Метод спутниковых геодезических измерений (определений)	0,25
8 628	4 977 801,16	5 241 413,29	45,015237	34,755312	Метод спутниковых геодезических измерений (определений)	0,25
8 629	4 977 811,73	5 241 412,59	45,015332	34,755301	Метод спутниковых геодезических измерений (определений)	0,25
8 630	4 977 823,41	5 241 410,80	45,015437	34,755277	Метод спутниковых геодезических измерений (определений)	0,25
8 631	4 977 831,21	5 241 408,65	45,015507	34,755249	Метод спутниковых геодезических измерений (определений)	0,25
8 632	4 977 841,24	5 241 406,08	45,015597	34,755215	Метод спутниковых геодезических измерений (определений)	0,25
8 633	4 977 845,24	5 241 406,11	45,015633	34,755215	Метод спутниковых геодезических измерений (определений)	0,25
8 634	4 977 852,11	5 241 408,08	45,015695	34,755240	Метод спутниковых геодезических измерений (определений)	0,25
8 635	4 977 861,54	5 241 410,67	45,015780	34,755271	Метод спутниковых геодезических измерений (определений)	0,25
8 636	4 977 868,75	5 241 412,80	45,015845	34,755297	Метод спутниковых геодезических измерений (определений)	0,25
8 637	4 977 875,15	5 241 416,80	45,015903	34,755347	Метод спутниковых геодезических измерений (определений)	0,25

(1)	(2)	(3)	(4)	(5)	(6)	(7)
8 638	4 977 882,65	5 241 423,17	45,015971	34,755427	Метод спутниковых геодезических измерений (определений)	0,25
8 639	4 977 893,26	5 241 428,33	45,016067	34,755492	Метод спутниковых геодезических измерений (определений)	0,25
8 640	4 977 901,38	5 241 429,11	45,016140	34,755501	Метод спутниковых геодезических измерений (определений)	0,25
8 641	4 977 910,95	5 241 427,52	45,016226	34,755479	Метод спутниковых геодезических измерений (определений)	0,25
8 642	4 977 917,30	5 241 425,76	45,016283	34,755456	Метод спутниковых геодезических измерений (определений)	0,25
8 643	4 977 919,86	5 241 425,96	45,016306	34,755458	Метод спутниковых геодезических измерений (определений)	0,25
8 644	4 977 921,96	5 241 427,08	45,016325	34,755472	Метод спутниковых геодезических измерений (определений)	0,25
8 645	4 977 926,58	5 241 431,83	45,016367	34,755532	Метод спутниковых геодезических измерений (определений)	0,25
8 646	4 977 931,20	5 241 436,30	45,016409	34,755588	Метод спутниковых геодезических измерений (определений)	0,25
8 647	4 977 937,28	5 241 440,54	45,016464	34,755641	Метод спутниковых геодезических измерений (определений)	0,25
8 648	4 977 946,69	5 241 444,74	45,016549	34,755694	Метод спутниковых геодезических измерений (определений)	0,25
8 649	4 977 953,99	5 241 448,98	45,016615	34,755746	Метод спутниковых геодезических измерений (определений)	0,25
8 650	4 977 963,61	5 241 454,57	45,016702	34,755816	Метод спутниковых геодезических измерений (определений)	0,25
8 651	4 977 969,03	5 241 456,35	45,016751	34,755838	Метод спутниковых геодезических измерений (определений)	0,25
8 652	4 977 974,81	5 241 457,11	45,016803	34,755847	Метод спутниковых геодезических измерений (определений)	0,25
8 653	4 977 989,91	5 241 457,42	45,016939	34,755849	Метод спутниковых геодезических измерений (определений)	0,25

(1)	(2)	(3)	(4)	(5)	(6)	(7)
8 654	4 978 005,71	5 241 456,32	45,017081	34,755833	Метод спутниковых геодезических измерений (определений)	0,25
8 655	4 978 025,17	5 241 454,82	45,017256	34,755812	Метод спутниковых геодезических измерений (определений)	0,25
8 656	4 978 042,09	5 241 452,45	45,017408	34,755780	Метод спутниковых геодезических измерений (определений)	0,25
8 657	4 978 061,43	5 241 452,40	45,017582	34,755777	Метод спутниковых геодезических измерений (определений)	0,25
8 658	4 978 071,64	5 241 454,31	45,017674	34,755800	Метод спутниковых геодезических измерений (определений)	0,25
8 659	4 978 085,46	5 241 461,53	45,017799	34,755890	Метод спутниковых геодезических измерений (определений)	0,25
8 660	4 978 101,90	5 241 474,68	45,017948	34,756055	Метод спутниковых геодезических измерений (определений)	0,25
8 661	4 978 112,25	5 241 485,42	45,018042	34,756190	Метод спутниковых геодезических измерений (определений)	0,25
8 662	4 978 123,45	5 241 499,96	45,018144	34,756373	Метод спутниковых геодезических измерений (определений)	0,25
8 663	4 978 129,56	5 241 511,92	45,018200	34,756524	Метод спутниковых геодезических измерений (определений)	0,25
8 664	4 978 133,67	5 241 524,50	45,018238	34,756683	Метод спутниковых геодезических измерений (определений)	0,25
8 665	4 978 138,94	5 241 533,11	45,018286	34,756792	Метод спутниковых геодезических измерений (определений)	0,25
8 666	4 978 146,67	5 241 538,72	45,018356	34,756862	Метод спутниковых геодезических измерений (определений)	0,25
8 667	4 978 151,54	5 241 539,78	45,018400	34,756875	Метод спутниковых геодезических измерений (определений)	0,25
8 668	4 978 158,20	5 241 540,07	45,018460	34,756878	Метод спутниковых геодезических измерений (определений)	0,25
8 669	4 978 167,67	5 241 538,51	45,018545	34,756857	Метод спутниковых геодезических измерений (определений)	0,25

(1)	(2)	(3)	(4)	(5)	(6)	(7)
8 670	4 978 180,49	5 241 532,65	45,018660	34,756781	Метод спутниковых геодезических измерений (определений)	0,25
8 671	4 978 194,48	5 241 523,78	45,018785	34,756667	Метод спутниковых геодезических измерений (определений)	0,25
8 672	4 978 208,21	5 241 516,58	45,018908	34,756574	Метод спутниковых геодезических измерений (определений)	0,25
8 673	4 978 219,05	5 241 510,29	45,019005	34,756493	Метод спутниковых геодезических измерений (определений)	0,25
8 674	4 978 231,24	5 241 503,23	45,019114	34,756402	Метод спутниковых геодезических измерений (определений)	0,25
8 675	4 978 243,20	5 241 495,45	45,019221	34,756302	Метод спутниковых геодезических измерений (определений)	0,25
8 676	4 978 250,79	5 241 490,87	45,019289	34,756243	Метод спутниковых геодезических измерений (определений)	0,25
8 677	4 978 259,63	5 241 484,33	45,019368	34,756159	Метод спутниковых геодезических измерений (определений)	0,25
8 678	4 978 271,30	5 241 472,30	45,019472	34,756005	Метод спутниковых геодезических измерений (определений)	0,25
8 679	4 978 275,71	5 241 465,33	45,019511	34,755916	Метод спутниковых геодезических измерений (определений)	0,25
8 680	4 978 279,51	5 241 463,32	45,019545	34,755890	Метод спутниковых геодезических измерений (определений)	0,25
8 681	4 978 283,73	5 241 462,48	45,019583	34,755879	Метод спутниковых геодезических измерений (определений)	0,25
8 682	4 978 291,74	5 241 461,84	45,019655	34,755870	Метод спутниковых геодезических измерений (определений)	0,25
8 683	4 978 303,19	5 241 461,72	45,019758	34,755867	Метод спутниковых геодезических измерений (определений)	0,25
8 684	4 978 315,54	5 241 460,33	45,019869	34,755848	Метод спутниковых геодезических измерений (определений)	0,25
8 685	4 978 328,55	5 241 459,65	45,019986	34,755838	Метод спутниковых геодезических измерений (определений)	0,25

(1)	(2)	(3)	(4)	(5)	(6)	(7)
8 686	4 978 336,77	5 241 460,52	45,020060	34,755848	Метод спутниковых геодезических измерений (определений)	0,25
8 687	4 978 339,86	5 241 462,06	45,020088	34,755867	Метод спутниковых геодезических измерений (определений)	0,25
8 688	4 978 342,06	5 241 465,00	45,020108	34,755904	Метод спутниковых геодезических измерений (определений)	0,25
8 689	4 978 345,55	5 241 472,21	45,020140	34,755996	Метод спутниковых геодезических измерений (определений)	0,25
8 690	4 978 348,36	5 241 481,21	45,020166	34,756109	Метод спутниковых геодезических измерений (определений)	0,25
8 691	4 978 355,05	5 241 489,32	45,020227	34,756211	Метод спутниковых геодезических измерений (определений)	0,25
8 692	4 978 360,69	5 241 493,15	45,020278	34,756259	Метод спутниковых геодезических измерений (определений)	0,25
8 693	4 978 366,95	5 241 500,53	45,020335	34,756352	Метод спутниковых геодезических измерений (определений)	0,25
8 694	4 978 372,12	5 241 508,77	45,020382	34,756456	Метод спутниковых геодезических измерений (определений)	0,25
8 695	4 978 377,62	5 241 513,57	45,020432	34,756516	Метод спутниковых геодезических измерений (определений)	0,25
8 696	4 978 385,05	5 241 515,60	45,020499	34,756541	Метод спутниковых геодезических измерений (определений)	0,25
8 697	4 978 396,25	5 241 518,14	45,020600	34,756572	Метод спутниковых геодезических измерений (определений)	0,25
8 698	4 978 402,11	5 241 522,05	45,020653	34,756621	Метод спутниковых геодезических измерений (определений)	0,25
8 699	4 978 410,58	5 241 530,59	45,020730	34,756729	Метод спутниковых геодезических измерений (определений)	0,25
8 700	4 978 413,95	5 241 538,82	45,020761	34,756833	Метод спутниковых геодезических измерений (определений)	0,25
8 701	4 978 414,75	5 241 548,76	45,020769	34,756959	Метод спутниковых геодезических измерений (определений)	0,25

(1)	(2)	(3)	(4)	(5)	(6)	(7)
8 702	4 978 418,12	5 241 557,61	45,020800	34,757070	Метод спутниковых геодезических измерений (определений)	0,25
8 703	4 978 423,92	5 241 567,82	45,020853	34,757199	Метод спутниковых геодезических измерений (определений)	0,25
8 704	4 978 426,06	5 241 576,19	45,020873	34,757305	Метод спутниковых геодезических измерений (определений)	0,25
8 705	4 978 425,42	5 241 585,89	45,020868	34,757428	Метод спутниковых геодезических измерений (определений)	0,25
8 706	4 978 423,76	5 241 596,83	45,020854	34,757567	Метод спутниковых геодезических измерений (определений)	0,25
8 707	4 978 421,80	5 241 605,01	45,020837	34,757671	Метод спутниковых геодезических измерений (определений)	0,25
8 708	4 978 419,38	5 241 614,07	45,020816	34,757787	Метод спутниковых геодезических измерений (определений)	0,25
8 709	4 978 419,43	5 241 620,36	45,020817	34,757866	Метод спутниковых геодезических измерений (определений)	0,25
8 710	4 978 420,29	5 241 623,84	45,020825	34,757910	Метод спутниковых геодезических измерений (определений)	0,25
8 711	4 978 423,27	5 241 626,79	45,020852	34,757947	Метод спутниковых геодезических измерений (определений)	0,25
8 712	4 978 426,04	5 241 627,75	45,020877	34,757959	Метод спутниковых геодезических измерений (определений)	0,25
8 713	4 978 432,26	5 241 627,58	45,020933	34,757956	Метод спутниковых геодезических измерений (определений)	0,25
8 714	4 978 438,06	5 241 625,25	45,020985	34,757926	Метод спутниковых геодезических измерений (определений)	0,25
8 715	4 978 443,52	5 241 623,42	45,021034	34,757902	Метод спутниковых геодезических измерений (определений)	0,25
8 716	4 978 448,63	5 241 622,85	45,021080	34,757895	Метод спутниковых геодезических измерений (определений)	0,25
8 717	4 978 454,19	5 241 623,35	45,021130	34,757900	Метод спутниковых геодезических измерений (определений)	0,25

(1)	(2)	(3)	(4)	(5)	(6)	(7)
8 718	4 978 471,31	5 241 623,51	45,021284	34,757900	Метод спутниковых геодезических измерений (определений)	0,25
8 719	4 978 484,65	5 241 622,52	45,021404	34,757886	Метод спутниковых геодезических измерений (определений)	0,25
8 720	4 978 495,67	5 241 620,10	45,021503	34,757854	Метод спутниковых геодезических измерений (определений)	0,25
8 721	4 978 502,27	5 241 615,76	45,021562	34,757798	Метод спутниковых геодезических измерений (определений)	0,25
8 722	4 978 509,35	5 241 608,65	45,021625	34,757707	Метод спутниковых геодезических измерений (определений)	0,25
8 723	4 978 517,35	5 241 596,74	45,021696	34,757555	Метод спутниковых геодезических измерений (определений)	0,25
8 724	4 978 523,77	5 241 587,10	45,021753	34,757432	Метод спутниковых геодезических измерений (определений)	0,25
8 725	4 978 529,05	5 241 580,62	45,021800	34,757349	Метод спутниковых геодезических измерений (определений)	0,25
8 726	4 978 530,89	5 241 573,60	45,021816	34,757260	Метод спутниковых геодезических измерений (определений)	0,25
8 727	4 978 530,49	5 241 569,42	45,021812	34,757207	Метод спутниковых геодезических измерений (определений)	0,25
8 728	4 978 528,64	5 241 564,53	45,021795	34,757145	Метод спутниковых геодезических измерений (определений)	0,25
8 729	4 978 521,73	5 241 554,93	45,021732	34,757024	Метод спутниковых геодезических измерений (определений)	0,25
8 730	4 978 513,26	5 241 545,24	45,021655	34,756902	Метод спутниковых геодезических измерений (определений)	0,25
8 731	4 978 505,78	5 241 536,57	45,021587	34,756793	Метод спутниковых геодезических измерений (определений)	0,25
8 732	4 978 497,65	5 241 525,31	45,021513	34,756651	Метод спутниковых геодезических измерений (определений)	0,25
8 733	4 978 490,40	5 241 518,15	45,021447	34,756561	Метод спутниковых геодезических измерений (определений)	0,25

(1)	(2)	(3)	(4)	(5)	(6)	(7)
8 734	4 978 480,02	5 241 510,08	45,021353	34,756460	Метод спутниковых геодезических измерений (определений)	0,25
8 735	4 978 472,72	5 241 505,93	45,021287	34,756408	Метод спутниковых геодезических измерений (определений)	0,25
8 736	4 978 470,85	5 241 503,21	45,021270	34,756374	Метод спутниковых геодезических измерений (определений)	0,25
8 737	4 978 470,33	5 241 500,68	45,021265	34,756342	Метод спутниковых геодезических измерений (определений)	0,25
8 738	4 978 471,16	5 241 494,48	45,021272	34,756263	Метод спутниковых геодезических измерений (определений)	0,25
8 739	4 978 475,36	5 241 485,21	45,021309	34,756145	Метод спутниковых геодезических измерений (определений)	0,25
8 740	4 978 479,87	5 241 477,44	45,021349	34,756046	Метод спутниковых геодезических измерений (определений)	0,25
8 741	4 978 483,01	5 241 474,10	45,021377	34,756003	Метод спутниковых геодезических измерений (определений)	0,25
8 742	4 978 486,37	5 241 472,31	45,021407	34,755980	Метод спутниковых геодезических измерений (определений)	0,25
8 743	4 978 501,74	5 241 467,72	45,021545	34,755920	Метод спутниковых геодезических измерений (определений)	0,25
8 744	4 978 519,11	5 241 465,12	45,021701	34,755885	Метод спутниковых геодезических измерений (определений)	0,25
8 745	4 978 540,20	5 241 466,65	45,021891	34,755902	Метод спутниковых геодезических измерений (определений)	0,25
8 746	4 978 559,75	5 241 468,87	45,022067	34,755928	Метод спутниковых геодезических измерений (определений)	0,25
8 747	4 978 578,60	5 241 473,48	45,022237	34,755985	Метод спутниковых геодезических измерений (определений)	0,25
8 748	4 978 589,67	5 241 478,46	45,022337	34,756046	Метод спутниковых геодезических измерений (определений)	0,25
8 749	4 978 595,30	5 241 482,62	45,022388	34,756098	Метод спутниковых геодезических измерений (определений)	0,25

(1)	(2)	(3)	(4)	(5)	(6)	(7)
8 750	4 978 599,69	5 241 487,94	45,022428	34,756165	Метод спутниковых геодезических измерений (определений)	0,25
8 751	4 978 607,17	5 241 497,37	45,022496	34,756284	Метод спутниковых геодезических измерений (определений)	0,25
8 752	4 978 614,41	5 241 507,31	45,022562	34,756409	Метод спутниковых геодезических измерений (определений)	0,25
8 753	4 978 620,00	5 241 516,64	45,022613	34,756527	Метод спутниковых геодезических измерений (определений)	0,25
8 754	4 978 625,93	5 241 524,59	45,022667	34,756627	Метод спутниковых геодезических измерений (определений)	0,25
8 755	4 978 632,23	5 241 527,80	45,022724	34,756667	Метод спутниковых геодезических измерений (определений)	0,25
8 756	4 978 640,01	5 241 527,72	45,022794	34,756665	Метод спутниковых геодезических измерений (определений)	0,25
8 757	4 978 648,60	5 241 523,47	45,022871	34,756610	Метод спутниковых геодезических измерений (определений)	0,25
8 758	4 978 653,21	5 241 518,86	45,022912	34,756552	Метод спутниковых геодезических измерений (определений)	0,25
8 759	4 978 657,59	5 241 513,13	45,022951	34,756478	Метод спутниковых геодезических измерений (определений)	0,25
8 760	4 978 663,99	5 241 505,95	45,023008	34,756386	Метод спутниковых геодезических измерений (определений)	0,25
8 761	4 978 670,80	5 241 502,22	45,023069	34,756338	Метод спутниковых геодезических измерений (определений)	0,25
8 762	4 978 677,92	5 241 501,52	45,023133	34,756329	Метод спутниковых геодезических измерений (определений)	0,25
8 763	4 978 691,37	5 241 502,00	45,023254	34,756333	Метод спутниковых геодезических измерений (определений)	0,25
8 764	4 978 701,93	5 241 501,88	45,023349	34,756330	Метод спутниковых геодезических измерений (определений)	0,25
8 765	4 978 713,72	5 241 500,73	45,023455	34,756314	Метод спутниковых геодезических измерений (определений)	0,25

(1)	(2)	(3)	(4)	(5)	(6)	(7)
8 766	4 978 724,86	5 241 497,43	45,023555	34,756271	Метод спутниковых геодезических измерений (определений)	0,25
8 767	4 978 731,91	5 241 492,45	45,023618	34,756207	Метод спутниковых геодезических измерений (определений)	0,25
8 768	4 978 741,34	5 241 482,86	45,023702	34,756085	Метод спутниковых геодезических измерений (определений)	0,25
8 769	4 978 746,92	5 241 480,61	45,023752	34,756055	Метод спутниковых геодезических измерений (определений)	0,25
8 770	4 978 753,02	5 241 481,63	45,023807	34,756067	Метод спутниковых геодезических измерений (определений)	0,25
8 771	4 978 759,32	5 241 485,78	45,023864	34,756119	Метод спутниковых геодезических измерений (определений)	0,25
8 772	4 978 768,05	5 241 490,59	45,023943	34,756179	Метод спутниковых геодезических измерений (определений)	0,25
8 773	4 978 780,13	5 241 493,29	45,024052	34,756212	Метод спутниковых геодезических измерений (определений)	0,25
8 774	4 978 790,80	5 241 495,06	45,024148	34,756233	Метод спутниковых геодезических измерений (определений)	0,25
8 775	4 978 804,46	5 241 495,41	45,024271	34,756236	Метод спутниковых геодезических измерений (определений)	0,25
8 776	4 978 816,91	5 241 494,64	45,024383	34,756225	Метод спутниковых геодезических измерений (определений)	0,25
8 777	4 978 827,48	5 241 493,50	45,024478	34,756209	Метод спутниковых геодезических измерений (определений)	0,25
8 778	4 978 834,03	5 241 493,55	45,024537	34,756209	Метод спутниковых геодезических измерений (определений)	0,25
8 779	4 978 842,37	5 241 495,14	45,024612	34,756228	Метод спутниковых геодезических измерений (определений)	0,25
8 780	4 978 849,13	5 241 496,22	45,024673	34,756241	Метод спутниковых геодезических измерений (определений)	0,25
8 781	4 978 858,47	5 241 495,91	45,024757	34,756236	Метод спутниковых геодезических измерений (определений)	0,25

(1)	(2)	(3)	(4)	(5)	(6)	(7)
8 782	4 978 867,26	5 241 495,11	45,024836	34,756225	Метод спутниковых геодезических измерений (определений)	0,25
8 783	4 978 872,47	5 241 496,35	45,024883	34,756240	Метод спутниковых геодезических измерений (определений)	0,25
8 784	4 978 877,10	5 241 499,80	45,024925	34,756284	Метод спутниковых геодезических измерений (определений)	0,25
8 785	4 978 880,95	5 241 504,54	45,024960	34,756343	Метод спутниковых геодезических измерений (определений)	0,25
8 786	4 978 883,12	5 241 510,72	45,024980	34,756421	Метод спутниковых геодезических измерений (определений)	0,25
8 787	4 978 886,06	5 241 517,98	45,025007	34,756513	Метод спутниковых геодезических измерений (определений)	0,25
8 788	4 978 891,44	5 241 524,75	45,025056	34,756599	Метод спутниковых геодезических измерений (определений)	0,25
8 789	4 978 899,93	5 241 532,15	45,025133	34,756691	Метод спутниковых геодезических измерений (определений)	0,25
8 790	4 978 911,41	5 241 539,75	45,025237	34,756786	Метод спутниковых геодезических измерений (определений)	0,25
8 791	4 978 919,60	5 241 543,51	45,025311	34,756833	Метод спутниковых геодезических измерений (определений)	0,25
8 792	4 978 930,36	5 241 546,62	45,025408	34,756871	Метод спутниковых геодезических измерений (определений)	0,25
8 793	4 978 943,57	5 241 548,25	45,025527	34,756891	Метод спутниковых геодезических измерений (определений)	0,25
8 794	4 978 956,56	5 241 549,22	45,025644	34,756901	Метод спутниковых геодезических измерений (определений)	0,25
8 795	4 978 964,23	5 241 549,29	45,025713	34,756901	Метод спутниковых геодезических измерений (определений)	0,25
8 796	4 978 971,67	5 241 549,35	45,025780	34,756901	Метод спутниковых геодезических измерений (определений)	0,25
8 797	4 978 977,33	5 241 551,23	45,025831	34,756924	Метод спутниковых геодезических измерений (определений)	0,25

(1)	(2)	(3)	(4)	(5)	(6)	(7)
8 798	4 978 986,07	5 241 555,47	45,025910	34,756977	Метод спутниковых геодезических измерений (определений)	0,25
8 799	4 978 994,38	5 241 558,64	45,025985	34,757016	Метод спутниковых геодезических измерений (определений)	0,25
8 800	4 979 004,36	5 241 560,21	45,026075	34,757035	Метод спутниковых геодезических измерений (определений)	0,25
8 801	4 979 012,38	5 241 558,81	45,026147	34,757016	Метод спутниковых геодезических измерений (определений)	0,25
8 802	4 979 020,29	5 241 556,59	45,026218	34,756987	Метод спутниковых геодезических измерений (определений)	0,25
8 803	4 979 026,62	5 241 557,44	45,026275	34,756997	Метод спутниковых геодезических измерений (определений)	0,25
8 804	4 979 031,81	5 241 561,65	45,026322	34,757050	Метод спутниковых геодезических измерений (определений)	0,25
8 805	4 979 034,08	5 241 568,54	45,026343	34,757137	Метод спутниковых геодезических измерений (определений)	0,25
8 806	4 979 033,34	5 241 576,08	45,026337	34,757233	Метод спутниковых геодезических измерений (определений)	0,25
8 807	4 979 033,25	5 241 585,64	45,026337	34,757355	Метод спутниковых геодезических измерений (определений)	0,25
8 808	4 979 036,37	5 241 597,25	45,026366	34,757501	Метод спутниковых геодезических измерений (определений)	0,25
8 809	4 979 040,10	5 241 602,56	45,026400	34,757568	Метод спутниковых геодезических измерений (определений)	0,25
8 810	4 979 045,06	5 241 606,16	45,026445	34,757613	Метод спутниковых геодезических измерений (определений)	0,25
8 811	4 979 067,11	5 241 613,37	45,026644	34,757702	Метод спутниковых геодезических измерений (определений)	0,25
8 812	4 979 081,96	5 241 619,03	45,026778	34,757772	Метод спутниковых геодезических измерений (определений)	0,25
8 813	4 979 093,37	5 241 623,54	45,026881	34,757828	Метод спутниковых геодезических измерений (определений)	0,25

(1)	(2)	(3)	(4)	(5)	(6)	(7)
8 814	4 979 112,52	5 241 630,97	45,027054	34,757920	Метод спутниковых геодезических измерений (определений)	0,25
8 815	4 979 123,29	5 241 633,43	45,027151	34,757950	Метод спутниковых геодезических измерений (определений)	0,25
8 816	4 979 135,27	5 241 635,84	45,027259	34,757980	Метод спутниковых геодезических измерений (определений)	0,25
8 817	4 979 144,90	5 241 639,22	45,027346	34,758021	Метод спутниковых геодезических измерений (определений)	0,25
8 818	4 979 149,33	5 241 641,38	45,027386	34,758048	Метод спутниковых геодезических измерений (определений)	0,25
8 819	4 979 153,42	5 241 643,24	45,027423	34,758071	Метод спутниковых геодезических измерений (определений)	0,25
8 820	4 979 157,97	5 241 644,48	45,027464	34,758087	Метод спутниковых геодезических измерений (определений)	0,25
8 821	4 979 164,30	5 241 645,38	45,027521	34,758097	Метод спутниковых геодезических измерений (определений)	0,25
8 822	4 979 171,83	5 241 647,26	45,027589	34,758120	Метод спутниковых геодезических измерений (определений)	0,25
8 823	4 979 175,72	5 241 647,39	45,027624	34,758121	Метод спутниковых геодезических измерений (определений)	0,25
8 824	4 979 180,18	5 241 646,32	45,027664	34,758107	Метод спутниковых геодезических измерений (определений)	0,25
8 825	4 979 184,85	5 241 645,97	45,027706	34,758102	Метод спутниковых геодезических измерений (определений)	0,25
8 826	4 979 191,41	5 241 646,03	45,027765	34,758102	Метод спутниковых геодезических измерений (определений)	0,25
8 827	4 979 196,62	5 241 647,26	45,027812	34,758117	Метод спутниковых геодезических измерений (определений)	0,25
8 828	4 979 201,71	5 241 648,91	45,027858	34,758138	Метод спутниковых геодезических измерений (определений)	0,25
8 829	4 979 206,80	5 241 651,39	45,027904	34,758169	Метод спутниковых геодезических измерений (определений)	0,25

(1)	(2)	(3)	(4)	(5)	(6)	(7)
8 830	4 979 212,01	5 241 654,42	45,027951	34,758206	Метод спутниковых геодезических измерений (определений)	0,25
8 831	4 979 216,64	5 241 657,69	45,027993	34,758247	Метод спутниковых геодезических измерений (определений)	0,25
8 832	4 979 221,38	5 241 661,99	45,028036	34,758301	Метод спутниковых геодезических измерений (определений)	0,25
8 833	4 979 225,13	5 241 665,80	45,028070	34,758349	Метод спутниковых геодезических измерений (определений)	0,25
8 834	4 979 228,22	5 241 667,73	45,028098	34,758373	Метод спутниковых геодезических измерений (определений)	0,25
8 835	4 979 230,44	5 241 667,44	45,028118	34,758369	Метод спутниковых геодезических измерений (определений)	0,25
8 836	4 979 232,24	5 241 665,49	45,028134	34,758344	Метод спутниковых геодезических измерений (определений)	0,25
8 837	4 979 233,46	5 241 665,34	45,028145	34,758342	Метод спутниковых геодезических измерений (определений)	0,25
8 838	4 979 237,22	5 241 668,13	45,028179	34,758377	Метод спутниковых геодезических измерений (определений)	0,25
8 839	4 979 240,19	5 241 670,99	45,028206	34,758413	Метод спутниковых геодезических измерений (определений)	0,25
8 840	4 979 242,06	5 241 673,62	45,028223	34,758446	Метод спутниковых геодезических измерений (определений)	0,25
8 841	4 979 243,47	5 241 676,55	45,028236	34,758483	Метод спутниковых геодезических измерений (определений)	0,25
8 842	4 979 245,31	5 241 681,59	45,028253	34,758547	Метод спутниковых геодезических измерений (определений)	0,25
8 843	4 979 246,85	5 241 684,21	45,028267	34,758580	Метод спутниковых геодезических измерений (определений)	0,25
8 844	4 979 249,38	5 241 686,05	45,028290	34,758603	Метод спутниковых геодезических измерений (определений)	0,25
8 845	4 979 252,38	5 241 686,70	45,028317	34,758611	Метод спутниковых геодезических измерений (определений)	0,25

(1)	(2)	(3)	(4)	(5)	(6)	(7)
8 846	4 979 257,38	5 241 686,52	45,028362	34,758608	Метод спутниковых геодезических измерений (определений)	0,25
8 847	4 979 261,85	5 241 685,63	45,028402	34,758597	Метод спутниковых геодезических измерений (определений)	0,25
8 848	4 979 272,20	5 241 683,03	45,028495	34,758562	Метод спутниковых геодезических измерений (определений)	0,25
8 849	4 979 278,98	5 241 683,26	45,028556	34,758565	Метод спутниковых геодезических измерений (определений)	0,25
8 850	4 979 286,40	5 241 685,46	45,028623	34,758592	Метод спутниковых геодезических измерений (определений)	0,25
8 851	4 979 294,03	5 241 690,01	45,028692	34,758648	Метод спутниковых геодезических измерений (определений)	0,25
8 852	4 979 314,69	5 241 704,93	45,028879	34,758835	Метод спутниковых геодезических измерений (определений)	0,25
8 853	4 979 326,48	5 241 714,97	45,028986	34,758961	Метод спутниковых геодезических измерений (определений)	0,25
8 854	4 979 333,63	5 241 723,17	45,029051	34,759065	Метод спутниковых геодезических измерений (определений)	0,25
8 855	4 979 338,54	5 241 732,89	45,029096	34,759187	Метод спутниковых геодезических измерений (определений)	0,25
8 856	4 979 341,35	5 241 742,14	45,029122	34,759304	Метод спутниковых геодезических измерений (определений)	0,25
8 857	4 979 346,06	5 241 749,27	45,029165	34,759394	Метод спутниковых геодезических измерений (определений)	0,25
8 858	4 979 354,13	5 241 754,88	45,029238	34,759465	Метод спутниковых геодезических измерений (определений)	0,25
8 859	4 979 364,42	5 241 759,63	45,029331	34,759524	Метод спутниковых геодезических измерений (определений)	0,25
8 860	4 979 376,39	5 241 762,80	45,029439	34,759562	Метод спутниковых геодезических измерений (определений)	0,25
8 861	4 979 387,05	5 241 764,40	45,029535	34,759582	Метод спутниковых геодезических измерений (определений)	0,25

(1)	(2)	(3)	(4)	(5)	(6)	(7)
8 862	4 979 396,69	5 241 765,91	45,029622	34,759600	Метод спутниковых геодезических измерений (определений)	0,25
8 863	4 979 404,46	5 241 768,56	45,029692	34,759632	Метод спутниковых геодезических измерений (определений)	0,25
8 864	4 979 409,99	5 241 772,25	45,029742	34,759678	Метод спутниковых геодезических измерений (определений)	0,25
8 865	4 979 418,12	5 241 781,63	45,029816	34,759796	Метод спутниковых геодезических измерений (определений)	0,25
8 866	4 979 423,80	5 241 792,54	45,029868	34,759934	Метод спутниковых геодезических измерений (определений)	0,25
8 867	4 979 428,04	5 241 802,06	45,029907	34,760055	Метод спутниковых геодезических измерений (определений)	0,25
8 868	4 979 432,07	5 241 810,75	45,029944	34,760164	Метод спутниковых геодезических измерений (определений)	0,25
8 869	4 979 436,34	5 241 817,97	45,029983	34,760256	Метод спутниковых геодезических измерений (определений)	0,25
8 870	4 979 441,15	5 241 826,92	45,030027	34,760368	Метод спутниковых геодезических измерений (определений)	0,25
8 871	4 979 443,76	5 241 833,64	45,030051	34,760453	Метод спутниковых геодезических измерений (определений)	0,25
8 872	4 979 445,60	5 241 840,18	45,030068	34,760536	Метод спутниковых геодезических измерений (определений)	0,25
8 873	4 979 447,62	5 241 850,07	45,030087	34,760662	Метод спутниковых геодезических измерений (определений)	0,25
8 874	4 979 449,23	5 241 856,53	45,030102	34,760743	Метод спутниковых геодезических измерений (определений)	0,25
8 875	4 979 452,08	5 241 860,99	45,030128	34,760800	Метод спутниковых геодезических измерений (определений)	0,25
8 876	4 979 458,36	5 241 865,70	45,030185	34,760859	Метод спутниковых геодезических измерений (определений)	0,25
8 877	4 979 472,30	5 241 873,31	45,030311	34,760954	Метод спутниковых геодезических измерений (определений)	0,25

(1)	(2)	(3)	(4)	(5)	(6)	(7)
8 878	4 979 482,77	5 241 881,44	45,030406	34,761055	Метод спутниковых геодезических измерений (определений)	0,25
8 879	4 979 493,14	5 241 891,24	45,030500	34,761179	Метод спутниковых геодезических измерений (определений)	0,25
8 880	4 979 502,58	5 241 904,09	45,030586	34,761341	Метод спутниковых геодезических измерений (определений)	0,25
8 881	4 979 509,69	5 241 916,60	45,030651	34,761498	Метод спутниковых геодезических измерений (определений)	0,25
8 882	4 979 521,20	5 241 945,85	45,030757	34,761868	Метод спутниковых геодезических измерений (определений)	0,25
8 883	4 979 532,88	5 241 968,42	45,030864	34,762153	Метод спутниковых геодезических измерений (определений)	0,25
8 884	4 979 542,02	5 241 979,64	45,030947	34,762295	Метод спутниковых геодезических измерений (определений)	0,25
8 885	4 979 551,28	5 241 987,98	45,031031	34,762399	Метод спутниковых геодезических измерений (определений)	0,25
8 886	4 979 561,89	5 241 993,91	45,031127	34,762473	Метод спутниковых геодезических измерений (определений)	0,25
8 887	4 979 574,30	5 241 997,26	45,031239	34,762514	Метод спутниковых геодезических измерений (определений)	0,25
8 888	4 979 588,73	5 242 000,32	45,031369	34,762552	Метод спутниковых геодезических измерений (определений)	0,25
8 889	4 979 611,26	5 242 003,76	45,031572	34,762593	Метод спутниковых геодезических измерений (определений)	0,25
8 890	4 979 628,90	5 242 006,81	45,031731	34,762629	Метод спутниковых геодезических измерений (определений)	0,25
8 891	4 979 646,44	5 242 008,47	45,031889	34,762648	Метод спутниковых геодезических измерений (определений)	0,25
8 892	4 979 674,76	5 242 011,49	45,032144	34,762683	Метод спутниковых геодезических измерений (определений)	0,25
8 893	4 979 694,53	5 242 012,77	45,032322	34,762697	Метод спутниковых геодезических измерений (определений)	0,25

(1)	(2)	(3)	(4)	(5)	(6)	(7)
8 894	4 979 700,42	5 242 012,82	45,032375	34,762697	Метод спутниковых геодезических измерений (определений)	0,25
8 895	4 979 707,00	5 242 011,55	45,032434	34,762680	Метод спутниковых геодезических измерений (определений)	0,25
8 896	4 979 713,12	5 242 009,88	45,032489	34,762659	Метод спутниковых геодезических измерений (определений)	0,25
8 897	4 979 721,03	5 242 006,80	45,032560	34,762619	Метод спутниковых геодезических измерений (определений)	0,25
8 898	4 979 729,61	5 242 004,84	45,032637	34,762593	Метод спутниковых геодезических измерений (определений)	0,25
8 899	4 979 749,75	5 242 001,61	45,032818	34,762549	Метод спутниковых геодезических измерений (определений)	0,25
8 900	4 979 763,88	5 242 000,72	45,032945	34,762536	Метод спутниковых геодезических измерений (определений)	0,25
8 901	4 979 775,89	5 242 001,62	45,033053	34,762546	Метод спутниковых геодезических измерений (определений)	0,25
8 902	4 979 787,64	5 242 002,98	45,033159	34,762562	Метод спутниковых геодезических измерений (определений)	0,25
8 903	4 979 803,96	5 242 005,26	45,033306	34,762589	Метод спутниковых геодезических измерений (определений)	0,25
8 904	4 979 812,72	5 242 006,84	45,033385	34,762608	Метод спутниковых геодезических измерений (определений)	0,25
8 905	4 979 821,38	5 242 009,36	45,033463	34,762639	Метод спутниковых геодезических измерений (определений)	0,25
8 906	4 979 830,26	5 242 010,06	45,033543	34,762647	Метод спутниковых геодезических измерений (определений)	0,25
8 907	4 979 836,39	5 242 007,77	45,033598	34,762618	Метод спутниковых геодезических измерений (определений)	0,25
8 908	4 979 841,66	5 242 002,76	45,033645	34,762553	Метод спутниковых геодезических измерений (определений)	0,25
8 909	4 979 847,20	5 241 993,28	45,033694	34,762432	Метод спутниковых геодезических измерений (определений)	0,25

(1)	(2)	(3)	(4)	(5)	(6)	(7)
8 910	4 979 853,17	5 241 983,88	45,033747	34,762312	Метод спутниковых геодезических измерений (определений)	0,25
8 911	4 979 860,16	5 241 973,05	45,033809	34,762174	Метод спутниковых геодезических измерений (определений)	0,25
8 912	4 979 863,96	5 241 970,11	45,033843	34,762136	Метод спутниковых геодезических измерений (определений)	0,25
8 913	4 979 867,98	5 241 969,13	45,033879	34,762124	Метод спутниковых геодезических измерений (определений)	0,25
8 914	4 979 873,43	5 241 968,30	45,033928	34,762112	Метод спутниковых геодезических измерений (определений)	0,25
8 915	4 979 881,21	5 241 968,76	45,033998	34,762117	Метод спутниковых геодезических измерений (определений)	0,25
8 916	4 979 886,76	5 241 969,44	45,034048	34,762125	Метод спутниковых геодезических измерений (определений)	0,25
8 917	4 979 895,30	5 241 970,79	45,034125	34,762141	Метод спутниковых геодезических измерений (определений)	0,25
8 918	4 979 904,41	5 241 971,11	45,034207	34,762145	Метод спутниковых геодезических измерений (определений)	0,25
8 919	4 979 914,98	5 241 970,58	45,034302	34,762136	Метод спутниковых геодезических измерений (определений)	0,25
8 920	4 979 926,65	5 241 969,80	45,034407	34,762125	Метод спутниковых геодезических измерений (определений)	0,25
8 921	4 979 938,45	5 241 968,66	45,034513	34,762109	Метод спутниковых геодезических измерений (определений)	0,25
8 922	4 979 946,12	5 241 967,23	45,034582	34,762090	Метод спутниковых геодезических измерений (определений)	0,25
8 923	4 979 954,59	5 241 965,03	45,034658	34,762062	Метод спутниковых геодезических измерений (определений)	0,25
8 924	4 979 959,72	5 241 963,41	45,034704	34,762040	Метод спутниковых геодезических измерений (определений)	0,25
8 925	4 979 963,74	5 241 961,58	45,034740	34,762017	Метод спутниковых геодезических измерений (определений)	0,25

(1)	(2)	(3)	(4)	(5)	(6)	(7)
8 926	4 979 966,54	5 241 959,61	45,034765	34,761991	Метод спутниковых геодезических измерений (определений)	0,25
8 927	4 979 972,71	5 241 953,51	45,034820	34,761913	Метод спутниковых геодезических измерений (определений)	0,25
8 928	4 979 978,86	5 241 948,30	45,034875	34,761846	Метод спутниковых геодезических измерений (определений)	0,25
8 929	4 979 985,01	5 241 944,34	45,034930	34,761795	Метод спутниковых геодезических измерений (определений)	0,25
8 930	4 979 991,38	5 241 940,38	45,034987	34,761744	Метод спутниковых геодезических измерений (определений)	0,25
8 931	4 979 998,00	5 241 933,66	45,035046	34,761658	Метод спутниковых геодезических измерений (определений)	0,25
8 932	4 980 000,48	5 241 929,65	45,035068	34,761607	Метод спутниковых геодезических измерений (определений)	0,25
8 933	4 980 001,63	5 241 925,75	45,035078	34,761558	Метод спутниковых геодезических измерений (определений)	0,25
8 934	4 980 007,66	5 241 923,33	45,035132	34,761526	Метод спутниковых геодезических измерений (определений)	0,25
8 935	4 980 013,58	5 241 918,90	45,035185	34,761469	Метод спутниковых геодезических измерений (определений)	0,25
8 936	4 980 017,97	5 241 913,36	45,035224	34,761399	Метод спутниковых геодезических измерений (определений)	0,25
8 937	4 980 022,60	5 241 904,81	45,035265	34,761289	Метод спутниковых геодезических измерений (определений)	0,25
8 938	4 980 027,33	5 241 898,32	45,035307	34,761207	Метод спутниковых геодезических измерений (определений)	0,25
8 939	4 980 041,01	5 241 885,91	45,035429	34,761047	Метод спутниковых геодезических измерений (определений)	0,25
8 940	4 980 052,88	5 241 874,67	45,035535	34,760904	Метод спутниковых геодезических измерений (определений)	0,25
8 941	4 980 063,07	5 241 867,49	45,035626	34,760811	Метод спутниковых геодезических измерений (определений)	0,25

(1)	(2)	(3)	(4)	(5)	(6)	(7)
8 942	4 980 072,89	5 241 863,02	45,035714	34,760753	Метод спутниковых геодезических измерений (определений)	0,25
8 943	4 980 080,80	5 241 860,42	45,035785	34,760719	Метод спутниковых геодезических измерений (определений)	0,25
8 944	4 980 088,61	5 241 857,03	45,035855	34,760675	Метод спутниковых геодезических измерений (определений)	0,25
8 945	4 980 096,87	5 241 853,31	45,035929	34,760627	Метод спутниковых геодезических измерений (определений)	0,25
8 946	4 980 101,83	5 241 846,04	45,035973	34,760535	Метод спутниковых геодезических измерений (определений)	0,25
8 947	4 980 101,67	5 241 840,27	45,035971	34,760461	Метод спутниковых геодезических измерений (определений)	0,25
8 948	4 980 097,94	5 241 833,38	45,035937	34,760374	Метод спутниковых геодезических измерений (определений)	0,25
8 949	4 980 095,67	5 241 827,31	45,035916	34,760298	Метод спутниковых геодезических измерений (определений)	0,25
8 950	4 980 096,82	5 241 822,02	45,035926	34,760230	Метод спутниковых геодезических измерений (определений)	0,25
8 951	4 980 101,21	5 241 816,72	45,035965	34,760163	Метод спутниковых геодезических измерений (определений)	0,25
8 952	4 980 105,84	5 241 809,82	45,036006	34,760075	Метод спутниковых геодезических измерений (определений)	0,25
8 953	4 980 108,91	5 241 801,24	45,036033	34,759965	Метод спутниковых геодезических измерений (определений)	0,25
8 954	4 980 110,12	5 241 790,88	45,036043	34,759834	Метод спутниковых геодезических измерений (определений)	0,25
8 955	4 980 110,18	5 241 783,93	45,036043	34,759745	Метод спутниковых геодезических измерений (определений)	0,25
8 956	4 980 110,93	5 241 774,40	45,036049	34,759624	Метод спутниковых геодезических измерений (определений)	0,25
8 957	4 980 112,77	5 241 768,26	45,036065	34,759546	Метод спутниковых геодезических измерений (определений)	0,25

(1)	(2)	(3)	(4)	(5)	(6)	(7)
8 958	4 980 116,71	5 241 762,00	45,036100	34,759466	Метод спутниковых геодезических измерений (определений)	0,25
8 959	4 980 119,12	5 241 753,91	45,036121	34,759363	Метод спутниковых геодезических измерений (определений)	0,25
8 960	4 980 119,32	5 241 744,60	45,036122	34,759245	Метод спутниковых геодезических измерений (определений)	0,25
8 961	4 980 120,71	5 241 738,89	45,036134	34,759173	Метод спутниковых геодезических измерений (определений)	0,25
8 962	4 980 125,33	5 241 730,87	45,036175	34,759070	Метод спутниковых геодезических измерений (определений)	0,25
8 963	4 980 128,18	5 241 724,68	45,036200	34,758992	Метод спутниковых геодезических измерений (определений)	0,25
8 964	4 980 129,22	5 241 718,31	45,036209	34,758910	Метод спутниковых геодезических измерений (определений)	0,25
8 965	4 980 130,00	5 241 706,89	45,036215	34,758765	Метод спутниковых геодезических измерений (определений)	0,25
8 966	4 980 132,27	5 241 701,77	45,036235	34,758700	Метод спутниковых геодезических измерений (определений)	0,25
8 967	4 980 140,79	5 241 693,34	45,036311	34,758592	Метод спутниковых геодезических измерений (определений)	0,25
8 968	4 980 146,42	5 241 685,36	45,036361	34,758490	Метод спутниковых геодезических измерений (определений)	0,25
8 969	4 980 152,22	5 241 671,54	45,036412	34,758314	Метод спутниковых геодезических измерений (определений)	0,25
8 970	4 980 155,79	5 241 657,87	45,036443	34,758140	Метод спутниковых геодезических измерений (определений)	0,25
8 971	4 980 157,83	5 241 641,18	45,036460	34,757928	Метод спутниковых геодезических измерений (определений)	0,25
8 972	4 980 159,44	5 241 623,86	45,036473	34,757708	Метод спутниковых геодезических измерений (определений)	0,25
8 973	4 980 162,13	5 241 609,08	45,036496	34,757521	Метод спутниковых геодезических измерений (определений)	0,25

(1)	(2)	(3)	(4)	(5)	(6)	(7)
8 974	4 980 165,22	5 241 599,18	45,036523	34,757395	Метод спутниковых геодезических измерений (определений)	0,25
8 975	4 980 173,20	5 241 588,84	45,036594	34,757262	Метод спутниковых геодезических измерений (определений)	0,25
8 976	4 980 177,46	5 241 585,16	45,036632	34,757215	Метод спутниковых геодезических измерений (определений)	0,25
8 977	4 980 187,71	5 241 581,40	45,036724	34,757166	Метод спутниковых геодезических измерений (определений)	0,25
8 978	4 980 200,54	5 241 577,57	45,036839	34,757116	Метод спутниковых геодезических измерений (определений)	0,25
8 979	4 980 214,02	5 241 574,55	45,036960	34,757076	Метод спутниковых геодезических измерений (определений)	0,25
8 980	4 980 225,47	5 241 573,00	45,037063	34,757055	Метод спутниковых геодезических измерений (определений)	0,25
8 981	4 980 238,36	5 241 572,90	45,037179	34,757053	Метод спутниковых геодезических измерений (определений)	0,25
8 982	4 980 245,81	5 241 573,19	45,037246	34,757055	Метод спутниковых геодезических измерений (определений)	0,25
8 983	4 980 260,47	5 241 574,97	45,037378	34,757076	Метод спутниковых геодезических измерений (определений)	0,25
8 984	4 980 269,47	5 241 574,43	45,037459	34,757068	Метод спутниковых геодезических измерений (определений)	0,25
8 985	4 980 276,27	5 241 572,14	45,037520	34,757039	Метод спутниковых геодезических измерений (определений)	0,25
8 986	4 980 282,00	5 241 566,44	45,037571	34,756965	Метод спутниковых геодезических измерений (определений)	0,25
8 987	4 980 285,61	5 241 559,46	45,037603	34,756877	Метод спутниковых геодезических измерений (определений)	0,25
8 988	4 980 287,03	5 241 549,23	45,037615	34,756747	Метод спутниковых геодезических измерений (определений)	0,25
8 989	4 980 290,91	5 241 540,44	45,037649	34,756635	Метод спутниковых геодезических измерений (определений)	0,25

(1)	(2)	(3)	(4)	(5)	(6)	(7)
8 990	4 980 292,20	5 241 532,80	45,037660	34,756537	Метод спутниковых геодезических измерений (определений)	0,25
8 991	4 980 290,95	5 241 524,05	45,037648	34,756427	Метод спутниковых геодезических измерений (определений)	0,25
8 992	4 980 286,01	5 241 515,72	45,037603	34,756321	Метод спутниковых геодезических измерений (определений)	0,25
8 993	4 980 283,97	5 241 508,53	45,037584	34,756230	Метод спутниковых геодезических измерений (определений)	0,25
8 994	4 980 284,14	5 241 502,32	45,037585	34,756152	Метод спутниковых геодезических измерений (определений)	0,25
8 995	4 980 288,41	5 241 497,39	45,037623	34,756089	Метод спутниковых геодезических измерений (определений)	0,25
8 996	4 980 298,35	5 241 492,28	45,037712	34,756022	Метод спутниковых геодезических измерений (определений)	0,25
8 997	4 980 305,96	5 241 487,00	45,037780	34,755955	Метод спутниковых геодезических измерений (определений)	0,25
8 998	4 980 312,14	5 241 479,08	45,037835	34,755853	Метод спутниковых геодезических измерений (определений)	0,25
8 999	4 980 315,76	5 241 471,17	45,037867	34,755753	Метод спутниковых геодезических измерений (определений)	0,25
9 000	4 980 318,52	5 241 461,72	45,037891	34,755632	Метод спутниковых геодезических измерений (определений)	0,25
9 001	4 980 322,60	5 241 453,02	45,037927	34,755521	Метод спутниковых геодезических измерений (определений)	0,25
9 002	4 980 329,23	5 241 445,20	45,037986	34,755421	Метод спутниковых геодезических измерений (определений)	0,25
9 003	4 980 338,64	5 241 437,79	45,038070	34,755326	Метод спутниковых геодезических измерений (определений)	0,25
9 004	4 980 347,01	5 241 433,53	45,038145	34,755271	Метод спутниковых геодезических измерений (определений)	0,25
9 005	4 980 354,82	5 241 430,70	45,038215	34,755235	Метод спутниковых геодезических измерений (определений)	0,25

(1)	(2)	(3)	(4)	(5)	(6)	(7)
9 006	4 980 365,64	5 241 425,75	45,038312	34,755170	Метод спутниковых геодезических измерений (определений)	0,25
9 007	4 980 372,99	5 241 423,61	45,038378	34,755142	Метод спутниковых геодезических измерений (определений)	0,25
9 008	4 980 381,56	5 241 424,32	45,038455	34,755150	Метод спутниковых геодезических измерений (определений)	0,25
9 009	4 980 390,55	5 241 425,42	45,038536	34,755163	Метод спутниковых геодезических измерений (определений)	0,25
9 010	4 980 397,23	5 241 423,53	45,038596	34,755139	Метод спутниковых геодезических измерений (определений)	0,25
9 011	4 980 402,05	5 241 418,92	45,038639	34,755080	Метод спутниковых геодезических измерений (определений)	0,25
9 012	4 980 406,23	5 241 411,15	45,038676	34,754980	Метод спутниковых геодезических измерений (определений)	0,25
9 013	4 980 408,62	5 241 405,72	45,038697	34,754911	Метод спутниковых геодезических измерений (определений)	0,25
9 014	4 980 410,08	5 241 403,55	45,038710	34,754883	Метод спутниковых геодезических измерений (определений)	0,25
9 015	4 980 413,88	5 241 401,21	45,038744	34,754853	Метод спутниковых геодезических измерений (определений)	0,25
9 016	4 980 419,79	5 241 399,84	45,038797	34,754835	Метод спутниковых геодезических измерений (определений)	0,25
9 017	4 980 426,14	5 241 397,32	45,038854	34,754803	Метод спутниковых геодезических измерений (определений)	0,25
9 018	4 980 431,19	5 241 392,54	45,038899	34,754741	Метод спутниковых геодезических измерений (определений)	0,25
9 019	4 980 440,19	5 241 380,65	45,038979	34,754589	Метод спутниковых геодезических измерений (определений)	0,25
9 020	4 980 448,02	5 241 375,76	45,039049	34,754526	Метод спутниковых геодезических измерений (определений)	0,25
9 021	4 980 455,04	5 241 374,10	45,039112	34,754504	Метод спутниковых геодезических измерений (определений)	0,25

(1)	(2)	(3)	(4)	(5)	(6)	(7)
9 022	4 980 462,69	5 241 374,71	45,039181	34,754511	Метод спутниковых геодезических измерений (определений)	0,25
9 023	4 980 475,11	5 241 379,65	45,039293	34,754573	Метод спутниковых геодезических измерений (определений)	0,25
9 024	4 980 487,06	5 241 385,18	45,039401	34,754641	Метод спутниковых геодезических измерений (определений)	0,25
9 025	4 980 500,43	5 241 392,08	45,039522	34,754727	Метод спутниковых геодезических измерений (определений)	0,25
9 026	4 980 512,73	5 241 396,30	45,039633	34,754780	Метод спутниковых геодезических измерений (определений)	0,25
9 027	4 980 522,50	5 241 397,95	45,039721	34,754799	Метод спутниковых геодезических измерений (определений)	0,25
9 028	4 980 534,07	5 241 396,82	45,039825	34,754784	Метод спутниковых геодезических измерений (определений)	0,25
9 029	4 980 543,11	5 241 392,25	45,039906	34,754725	Метод спутниковых геодезических измерений (определений)	0,25
9 030	4 980 551,98	5 241 382,88	45,039985	34,754605	Метод спутниковых геодезических измерений (определений)	0,25
9 031	4 980 559,20	5 241 370,57	45,040049	34,754448	Метод спутниковых геодезических измерений (определений)	0,25
9 032	4 980 564,20	5 241 359,50	45,040093	34,754307	Метод спутниковых геодезических измерений (определений)	0,25
9 033	4 980 571,15	5 241 341,67	45,040154	34,754079	Метод спутниковых геодезических измерений (определений)	0,25
9 034	4 980 580,40	5 241 326,72	45,040236	34,753889	Метод спутниковых геодезических измерений (определений)	0,25
9 035	4 980 587,34	5 241 320,94	45,040298	34,753814	Метод спутниковых геодезических измерений (определений)	0,25
9 036	4 980 597,39	5 241 315,76	45,040388	34,753747	Метод спутниковых геодезических измерений (определений)	0,25
9 037	4 980 608,53	5 241 313,02	45,040488	34,753711	Метод спутниковых геодезических измерений (определений)	0,25

(1)	(2)	(3)	(4)	(5)	(6)	(7)
9 038	4 980 618,42	5 241 313,51	45,040577	34,753717	Метод спутниковых геодезических измерений (определений)	0,25
9 039	4 980 628,17	5 241 316,35	45,040665	34,753751	Метод спутниковых геодезических измерений (определений)	0,25
9 040	4 980 634,01	5 241 322,08	45,040718	34,753823	Метод спутниковых геодезических измерений (определений)	0,25
9 041	4 980 636,04	5 241 330,47	45,040737	34,753930	Метод спутниковых геодезических измерений (определений)	0,25
9 042	4 980 634,48	5 241 343,21	45,040724	34,754092	Метод спутниковых геодезических измерений (определений)	0,25
9 043	4 980 635,60	5 241 354,80	45,040735	34,754239	Метод спутниковых геодезических измерений (определений)	0,25
9 044	4 980 640,48	5 241 367,38	45,040780	34,754398	Метод спутниковых геодезических измерений (определений)	0,25
9 045	4 980 646,51	5 241 375,64	45,040835	34,754502	Метод спутниковых геодезических измерений (определений)	0,25
9 046	4 980 653,23	5 241 382,45	45,040896	34,754587	Метод спутниковых геодезических измерений (определений)	0,25
9 047	4 980 660,86	5 241 386,78	45,040965	34,754641	Метод спутниковых геодезических измерений (определений)	0,25
9 048	4 980 669,82	5 241 392,70	45,041046	34,754715	Метод спутниковых геодезических измерений (определений)	0,25
9 049	4 980 680,19	5 241 399,88	45,041140	34,754805	Метод спутниковых геодезических измерений (определений)	0,25
9 050	4 980 687,94	5 241 403,11	45,041210	34,754845	Метод спутниковых геодезических измерений (определений)	0,25
9 051	4 980 700,47	5 241 406,06	45,041323	34,754881	Метод спутниковых геодезических измерений (определений)	0,25
9 052	4 980 711,25	5 241 406,78	45,041420	34,754889	Метод спутниковых геодезических измерений (определений)	0,25
9 053	4 980 724,04	5 241 405,49	45,041535	34,754872	Метод спутниковых геодезических измерений (определений)	0,25

(1)	(2)	(3)	(4)	(5)	(6)	(7)
9 054	4 980 733,17	5 241 404,23	45,041617	34,754854	Метод спутниковых геодезических измерений (определений)	0,25
9 055	4 980 742,41	5 241 401,57	45,041700	34,754820	Метод спутниковых геодезических измерений (определений)	0,25
9 056	4 980 748,68	5 241 396,89	45,041756	34,754759	Метод спутниковых геодезических измерений (определений)	0,25
9 057	4 980 753,51	5 241 390,72	45,041799	34,754681	Метод спутниковых геодезических измерений (определений)	0,25
9 058	4 980 758,00	5 241 387,61	45,041839	34,754641	Метод спутниковых геодезических измерений (определений)	0,25
9 059	4 980 760,67	5 241 387,16	45,041863	34,754635	Метод спутниковых геодезических измерений (определений)	0,25
9 060	4 980 763,22	5 241 387,66	45,041886	34,754641	Метод спутниковых геодезических измерений (определений)	0,25
9 061	4 980 767,97	5 241 390,69	45,041929	34,754678	Метод спутниковых геодезических измерений (определений)	0,25
9 062	4 980 773,71	5 241 395,96	45,041981	34,754745	Метод спутниковых геодезических измерений (определений)	0,25
9 063	4 980 780,19	5 241 402,62	45,042040	34,754829	Метод спутниковых геодезических измерений (определений)	0,25
9 064	4 980 791,77	5 241 412,74	45,042145	34,754956	Метод спутниковых геодезических измерений (определений)	0,25
9 065	4 980 800,03	5 241 420,85	45,042220	34,755058	Метод спутниковых геодезических измерений (определений)	0,25
9 066	4 980 809,84	5 241 430,95	45,042309	34,755185	Метод спутниковых геодезических измерений (определений)	0,25
9 067	4 980 817,08	5 241 440,64	45,042375	34,755307	Метод спутниковых геодезических измерений (определений)	0,25
9 068	4 980 823,80	5 241 446,43	45,042436	34,755379	Метод спутниковых геодезических измерений (определений)	0,25
9 069	4 980 831,95	5 241 454,07	45,042510	34,755475	Метод спутниковых геодезических измерений (определений)	0,25

(1)	(2)	(3)	(4)	(5)	(6)	(7)
9 070	4 980 838,67	5 241 460,61	45,042571	34,755558	Метод спутниковых геодезических измерений (определений)	0,25
9 071	4 980 844,71	5 241 468,77	45,042626	34,755661	Метод спутниковых геодезических измерений (определений)	0,25
9 072	4 980 850,32	5 241 476,23	45,042677	34,755754	Метод спутниковых геодезических измерений (определений)	0,25
9 073	4 980 857,38	5 241 481,49	45,042741	34,755820	Метод спутниковых геодезических измерений (определений)	0,25
9 074	4 980 865,36	5 241 483,77	45,042813	34,755848	Метод спутниковых геодезических измерений (определений)	0,25
9 075	4 980 874,26	5 241 482,83	45,042893	34,755835	Метод спутниковых геодезических измерений (определений)	0,25
9 076	4 980 882,75	5 241 478,26	45,042969	34,755776	Метод спутниковых геодезических измерений (определений)	0,25
9 077	4 980 891,37	5 241 470,79	45,043046	34,755681	Метод спутниковых геодезических измерений (определений)	0,25
9 078	4 980 901,57	5 241 463,08	45,043137	34,755582	Метод спутниковых геодезических измерений (определений)	0,25
9 079	4 980 909,07	5 241 456,28	45,043204	34,755494	Метод спутниковых геодезических измерений (определений)	0,25
9 080	4 980 916,15	5 241 447,67	45,043267	34,755384	Метод спутниковых геодезических измерений (определений)	0,25
9 081	4 980 920,78	5 241 439,46	45,043308	34,755280	Метод спутниковых геодезических измерений (определений)	0,25
9 082	4 980 926,11	5 241 428,48	45,043355	34,755140	Метод спутниковых геодезических измерений (определений)	0,25
9 083	4 980 929,85	5 241 420,85	45,043388	34,755042	Метод спутниковых геодезических измерений (определений)	0,25
9 084	4 980 935,57	5 241 414,52	45,043439	34,754961	Метод спутниковых геодезических измерений (определений)	0,25
9 085	4 980 940,97	5 241 407,03	45,043487	34,754866	Метод спутниковых геодезических измерений (определений)	0,25

(1)	(2)	(3)	(4)	(5)	(6)	(7)
9 086	4 980 949,66	5 241 393,06	45,043564	34,754687	Метод спутниковых геодезических измерений (определений)	0,25
9 087	4 980 967,15	5 241 377,31	45,043720	34,754485	Метод спутниковых геодезических измерений (определений)	0,25
9 088	4 980 974,96	5 241 373,75	45,043790	34,754439	Метод спутниковых геодезических измерений (определений)	0,25
9 089	4 980 984,20	5 241 372,19	45,043873	34,754418	Метод спутниковых геодезических измерений (определений)	0,25
9 090	4 980 993,98	5 241 372,77	45,043961	34,754425	Метод спутниковых геодезических измерений (определений)	0,25
9 091	4 981 007,43	5 241 372,41	45,044082	34,754419	Метод спутниковых геодезических измерений (определений)	0,25
9 092	4 981 016,24	5 241 369,43	45,044161	34,754380	Метод спутниковых геодезических измерений (определений)	0,25
9 093	4 981 024,64	5 241 361,76	45,044236	34,754281	Метод спутниковых геодезических измерений (определений)	0,25
9 094	4 981 030,17	5 241 352,99	45,044285	34,754169	Метод спутниковых геодезических измерений (определений)	0,25
9 095	4 981 033,47	5 241 343,80	45,044314	34,754052	Метод спутниковых геодезических измерений (определений)	0,25
9 096	4 981 035,14	5 241 331,62	45,044328	34,753898	Метод спутниковых геодезических измерений (определений)	0,25
9 097	4 981 034,58	5 241 320,27	45,044322	34,753754	Метод спутниковых геодезических измерений (определений)	0,25
9 098	4 981 031,76	5 241 312,36	45,044296	34,753654	Метод спутниковых геодезических измерений (определений)	0,25
9 099	4 981 027,15	5 241 305,76	45,044254	34,753570	Метод спутниковых геодезических измерений (определений)	0,25
9 100	4 981 019,22	5 241 298,76	45,044182	34,753482	Метод спутниковых геодезических измерений (определений)	0,25
9 101	4 981 008,00	5 241 286,21	45,044080	34,753324	Метод спутниковых геодезических измерений (определений)	0,25

(1)	(2)	(3)	(4)	(5)	(6)	(7)
9 102	4 980 994,25	5 241 270,79	45,043955	34,753130	Метод спутниковых геодезических измерений (определений)	0,25
9 103	4 980 988,45	5 241 260,41	45,043902	34,752999	Метод спутниковых геодезических измерений (определений)	0,25
9 104	4 980 986,74	5 241 252,29	45,043886	34,752896	Метод спутниковых геодезических измерений (определений)	0,25
9 105	4 980 987,80	5 241 245,77	45,043895	34,752814	Метод спутниковых геодезических измерений (определений)	0,25
9 106	4 980 992,87	5 241 240,14	45,043940	34,752741	Метод спутниковых геодезических измерений (определений)	0,25
9 107	4 981 007,07	5 241 229,96	45,044067	34,752611	Метод спутниковых геодезических измерений (определений)	0,25
9 108	4 981 019,37	5 241 222,58	45,044177	34,752516	Метод спутниковых геодезических измерений (определений)	0,25
9 109	4 981 030,73	5 241 219,84	45,044279	34,752480	Метод спутниковых геодезических измерений (определений)	0,25
9 110	4 981 036,29	5 241 219,27	45,044329	34,752472	Метод спутниковых геодезических измерений (определений)	0,25
9 111	4 981 044,51	5 241 220,59	45,044403	34,752487	Метод спутниковых геодезических измерений (определений)	0,25
9 112	4 981 057,04	5 241 222,84	45,044516	34,752514	Метод спутниковых геодезических измерений (определений)	0,25
9 113	4 981 069,46	5 241 225,71	45,044628	34,752549	Метод спутниковых геодезических измерений (определений)	0,25
9 114	4 981 077,90	5 241 226,43	45,044704	34,752558	Метод спутниковых геодезических измерений (определений)	0,25
9 115	4 981 083,92	5 241 224,74	45,044758	34,752535	Метод спутниковых геодезических измерений (определений)	0,25
9 116	4 981 088,40	5 241 221,57	45,044798	34,752495	Метод спутниковых геодезических измерений (определений)	0,25
9 117	4 981 094,30	5 241 220,03	45,044851	34,752474	Метод спутниковых геодезических измерений (определений)	0,25

(1)	(2)	(3)	(4)	(5)	(6)	(7)
9 118	4 981 111,31	5 241 219,32	45,045004	34,752463	Метод спутниковых геодезических измерений (определений)	0,25
9 119	4 981 121,52	5 241 220,60	45,045096	34,752478	Метод спутниковых геодезических измерений (определений)	0,25
9 120	4 981 127,39	5 241 223,41	45,045149	34,752513	Метод спутниковых геодезических измерений (определений)	0,25
9 121	4 981 135,67	5 241 230,26	45,045224	34,752599	Метод спутниковых геодезических измерений (определений)	0,25
9 122	4 981 140,29	5 241 235,58	45,045266	34,752666	Метод спутниковых геодезических измерений (определений)	0,25
9 123	4 981 144,23	5 241 241,86	45,045302	34,752746	Метод спутниковых геодезических измерений (определений)	0,25
9 124	4 981 150,52	5 241 246,62	45,045359	34,752805	Метод спутниковых геодезических измерений (определений)	0,25
9 125	4 981 158,60	5 241 249,31	45,045432	34,752839	Метод спутниковых геодезических измерений (определений)	0,25
9 126	4 981 165,36	5 241 251,81	45,045493	34,752869	Метод спутниковых геодезических измерений (определений)	0,25
9 127	4 981 178,30	5 241 259,42	45,045610	34,752965	Метод спутниковых геодезических измерений (определений)	0,25
9 128	4 981 191,79	5 241 265,61	45,045732	34,753041	Метод спутниковых геодезических измерений (определений)	0,25
9 129	4 981 203,08	5 241 271,56	45,045834	34,753116	Метод спутниковых геодезических измерений (определений)	0,25
9 130	4 981 215,59	5 241 275,85	45,045947	34,753169	Метод спутниковых геодезических измерений (определений)	0,25
9 131	4 981 231,55	5 241 281,04	45,046091	34,753233	Метод спутниковых геодезических измерений (определений)	0,25
9 132	4 981 240,97	5 241 284,81	45,046176	34,753279	Метод спутниковых геодезических измерений (определений)	0,25
9 133	4 981 246,16	5 241 288,18	45,046223	34,753322	Метод спутниковых геодезических измерений (определений)	0,25

(1)	(2)	(3)	(4)	(5)	(6)	(7)
9 134	4 981 256,54	5 241 294,66	45,046317	34,753403	Метод спутниковых геодезических измерений (определений)	0,25
9 135	4 981 265,07	5 241 297,66	45,046394	34,753440	Метод спутниковых геодезических измерений (определений)	0,25
9 136	4 981 277,84	5 241 300,36	45,046509	34,753472	Метод спутниковых геодезических измерений (определений)	0,25
9 137	4 981 289,84	5 241 300,02	45,046617	34,753467	Метод спутниковых геодезических измерений (определений)	0,25
9 138	4 981 295,63	5 241 298,79	45,046669	34,753450	Метод спутниковых геодезических измерений (определений)	0,25
9 139	4 981 302,22	5 241 294,82	45,046728	34,753399	Метод спутниковых геодезических измерений (определений)	0,25
9 140	4 981 310,36	5 241 291,69	45,046801	34,753359	Метод спутниковых геодезических измерений (определений)	0,25
9 141	4 981 331,40	5 241 288,96	45,046990	34,753322	Метод спутниковых геодезических измерений (определений)	0,25
9 142	4 981 341,20	5 241 286,31	45,047078	34,753287	Метод спутниковых геодезических измерений (определений)	0,25
9 143	4 981 349,80	5 241 281,79	45,047155	34,753228	Метод спутниковых геодезических измерений (определений)	0,25
9 144	4 981 355,30	5 241 276,34	45,047204	34,753159	Метод спутниковых геодезических измерений (определений)	0,25
9 145	4 981 360,32	5 241 273,32	45,047249	34,753120	Метод спутниковых геодезических измерений (определений)	0,25
9 146	4 981 365,89	5 241 272,89	45,047299	34,753113	Метод спутниковых геодезических измерений (определений)	0,25
9 147	4 981 369,88	5 241 274,26	45,047335	34,753130	Метод спутниковых геодезических измерений (определений)	0,25
9 148	4 981 374,72	5 241 279,67	45,047379	34,753198	Метод спутниковых геодезических измерений (определений)	0,25
9 149	4 981 382,17	5 241 290,77	45,047447	34,753339	Метод спутниковых геодезических измерений (определений)	0,25

(1)	(2)	(3)	(4)	(5)	(6)	(7)
9 150	4 981 389,09	5 241 299,82	45,047510	34,753453	Метод спутниковых геодезических измерений (определений)	0,25
9 151	4 981 398,55	5 241 310,38	45,047596	34,753586	Метод спутниковых геодезических измерений (определений)	0,25
9 152	4 981 408,81	5 241 318,13	45,047689	34,753683	Метод спутниковых геодезических измерений (определений)	0,25
9 153	4 981 420,43	5 241 323,91	45,047794	34,753755	Метод спутниковых геодезических измерений (определений)	0,25
9 154	4 981 431,19	5 241 326,05	45,047891	34,753781	Метод спутниковых геодезических измерений (определений)	0,25
9 155	4 981 443,97	5 241 326,17	45,048006	34,753781	Метод спутниковых геодезических измерений (определений)	0,25
9 156	4 981 455,22	5 241 322,81	45,048107	34,753737	Метод спутниковых геодезических измерений (определений)	0,25
9 157	4 981 465,06	5 241 317,69	45,048195	34,753670	Метод спутниковых геодезических измерений (определений)	0,25
9 158	4 981 474,01	5 241 311,70	45,048275	34,753593	Метод спутниковых геодезических измерений (определений)	0,25
9 159	4 981 481,75	5 241 303,83	45,048344	34,753493	Метод спутниковых геодезических измерений (определений)	0,25
9 160	4 981 489,70	5 241 296,95	45,048415	34,753404	Метод спутниковых геодезических измерений (определений)	0,25
9 161	4 981 498,06	5 241 294,28	45,048490	34,753369	Метод спутниковых геодезических измерений (определений)	0,25
9 162	4 981 507,19	5 241 293,74	45,048572	34,753362	Метод спутниковых геодезических измерений (определений)	0,25
9 163	4 981 518,29	5 241 294,69	45,048672	34,753372	Метод спутниковых геодезических измерений (определений)	0,25
9 164	4 981 530,39	5 241 295,20	45,048781	34,753377	Метод спутниковых геодезических измерений (определений)	0,25
9 165	4 981 538,97	5 241 293,10	45,048858	34,753350	Метод спутниковых геодезических измерений (определений)	0,25

(1)	(2)	(3)	(4)	(5)	(6)	(7)
9 166	4 981 546,36	5 241 287,55	45,048924	34,753278	Метод спутниковых геодезических измерений (определений)	0,25
9 167	4 981 553,33	5 241 279,11	45,048986	34,753170	Метод спутниковых геодезических измерений (определений)	0,25
9 168	4 981 559,87	5 241 268,84	45,049044	34,753039	Метод спутниковых геодезических измерений (определений)	0,25
9 169	4 981 565,98	5 241 257,41	45,049098	34,752894	Метод спутниковых геодезических измерений (определений)	0,25
9 170	4 981 572,31	5 241 246,43	45,049154	34,752754	Метод спутниковых геодезических измерений (определений)	0,25
9 171	4 981 580,16	5 241 237,51	45,049224	34,752639	Метод спутниковых геодезических измерений (определений)	0,25
9 172	4 981 586,98	5 241 232,79	45,049285	34,752579	Метод спутниковых геодезических измерений (определений)	0,25
9 173	4 981 598,36	5 241 229,43	45,049387	34,752535	Метод спутниковых геодезических измерений (определений)	0,25
9 174	4 981 606,37	5 241 227,43	45,049459	34,752508	Метод спутниковых геодезических измерений (определений)	0,25
9 175	4 981 612,86	5 241 223,49	45,049517	34,752458	Метод спутниковых геодезических измерений (определений)	0,25
9 176	4 981 617,14	5 241 217,61	45,049555	34,752382	Метод спутниковых геодезических измерений (определений)	0,25
9 177	4 981 622,19	5 241 211,61	45,049600	34,752306	Метод спутниковых геодезических измерений (определений)	0,25
9 178	4 981 627,67	5 241 208,48	45,049649	34,752265	Метод спутниковых геодезических измерений (определений)	0,25
9 179	4 981 631,82	5 241 204,13	45,049686	34,752210	Метод спутниковых геодезических измерений (определений)	0,25
9 180	4 981 635,44	5 241 196,45	45,049718	34,752112	Метод спутниковых геодезических измерений (определений)	0,25
9 181	4 981 640,71	5 241 190,82	45,049765	34,752040	Метод спутниковых геодезических измерений (определений)	0,25

(1)	(2)	(3)	(4)	(5)	(6)	(7)
9 182	4 981 650,32	5 241 186,97	45,049851	34,751990	Метод спутниковых геодезических измерений (определений)	0,25
9 183	4 981 662,45	5 241 185,41	45,049960	34,751968	Метод спутниковых геодезических измерений (определений)	0,25
9 184	4 981 673,77	5 241 185,77	45,050062	34,751972	Метод спутниковых геодезических измерений (определений)	0,25
9 185	4 981 683,43	5 241 187,36	45,050149	34,751991	Метод спутниковых геодезических измерений (определений)	0,25
9 186	4 981 693,41	5 241 190,52	45,050239	34,752030	Метод спутниковых геодезических измерений (определений)	0,25
9 187	4 981 705,25	5 241 195,67	45,050346	34,752094	Метод спутниковых геодезических измерений (определений)	0,25
9 188	4 981 716,21	5 241 200,56	45,050445	34,752154	Метод спутниковых геодезических измерений (определений)	0,25
9 189	4 981 728,86	5 241 203,20	45,050559	34,752186	Метод спутниковых геодезических измерений (определений)	0,25
9 190	4 981 745,85	5 241 205,66	45,050712	34,752216	Метод спутниковых геодезических измерений (определений)	0,25
9 191	4 981 760,84	5 241 206,83	45,050847	34,752229	Метод спутниковых геодезических измерений (определений)	0,25
9 192	4 981 773,83	5 241 207,40	45,050964	34,752235	Метод спутниковых геодезических измерений (определений)	0,25
9 193	4 981 784,17	5 241 206,64	45,051057	34,752224	Метод спутниковых геодезических измерений (определений)	0,25
9 194	4 981 791,65	5 241 203,62	45,051124	34,752184	Метод спутниковых геодезических измерений (определений)	0,25
9 195	4 981 795,70	5 241 197,45	45,051160	34,752106	Метод спутниковых геодезических измерений (определений)	0,25
9 196	4 981 796,45	5 241 189,48	45,051166	34,752004	Метод спутниковых геодезических измерений (определений)	0,25
9 197	4 981 794,42	5 241 180,19	45,051147	34,751887	Метод спутниковых геодезических измерений (определений)	0,25

(1)	(2)	(3)	(4)	(5)	(6)	(7)
9 198	4 981 793,96	5 241 170,26	45,051142	34,751761	Метод спутниковых геодезических измерений (определений)	0,25
9 199	4 981 795,92	5 241 162,62	45,051159	34,751663	Метод спутниковых геодезических измерений (определений)	0,25
9 200	4 981 801,09	5 241 155,43	45,051205	34,751572	Метод спутниковых геодезических измерений (определений)	0,25
9 201	4 981 807,91	5 241 151,24	45,051266	34,751518	Метод спутниковых геодезических измерений (определений)	0,25
9 202	4 981 817,05	5 241 148,72	45,051348	34,751485	Метод спутниковых геодезических измерений (определений)	0,25
9 203	4 981 828,29	5 241 147,80	45,051449	34,751472	Метод спутниковых геодезических измерений (определений)	0,25
9 204	4 981 839,18	5 241 147,67	45,051547	34,751469	Метод спутниковых геодезических измерений (определений)	0,25
9 205	4 981 847,33	5 241 144,43	45,051620	34,751427	Метод спутниковых геодезических измерений (определений)	0,25
9 206	4 981 852,83	5 241 138,02	45,051669	34,751345	Метод спутниковых геодезических измерений (определений)	0,25
9 207	4 981 857,91	5 241 129,64	45,051714	34,751238	Метод спутниковых геодезических измерений (определений)	0,25
9 208	4 981 860,76	5 241 121,47	45,051739	34,751134	Метод спутниковых геодезических измерений (определений)	0,25
9 209	4 981 859,39	5 241 113,03	45,051726	34,751027	Метод спутниковых геодезических измерений (определений)	0,25
9 210	4 981 855,45	5 241 106,30	45,051690	34,750942	Метод спутниковых геодезических измерений (определений)	0,25
9 211	4 981 847,95	5 241 101,41	45,051622	34,750880	Метод спутниковых геодезических измерений (определений)	0,25
9 212	4 981 837,75	5 241 098,74	45,051530	34,750848	Метод спутниковых геодезических измерений (определений)	0,25
9 213	4 981 829,41	5 241 097,47	45,051455	34,750833	Метод спутниковых геодезических измерений (определений)	0,25

(1)	(2)	(3)	(4)	(5)	(6)	(7)
9 214	4 981 824,78	5 241 094,11	45,051413	34,750790	Метод спутниковых геодезических измерений (определений)	0,25
9 215	4 981 822,61	5 241 088,02	45,051393	34,750713	Метод спутниковых геодезических измерений (определений)	0,25
9 216	4 981 823,45	5 241 081,25	45,051400	34,750627	Метод спутниковых геодезических измерений (определений)	0,25
9 217	4 981 827,29	5 241 075,38	45,051434	34,750552	Метод спутниковых геодезических измерений (определений)	0,25
9 218	4 981 835,90	5 241 069,08	45,051511	34,750471	Метод спутниковых геодезических измерений (определений)	0,25
9 219	4 981 848,88	5 241 059,76	45,051627	34,750352	Метод спутниковых геодезических измерений (определений)	0,25
9 220	4 981 870,17	5 241 041,04	45,051817	34,750112	Метод спутниковых геодезических измерений (определений)	0,25
9 221	4 981 891,78	5 241 025,01	45,052010	34,749906	Метод спутниковых геодезических измерений (определений)	0,25
9 222	4 981 903,64	5 241 016,53	45,052116	34,749797	Метод спутниковых геодезических измерений (определений)	0,25
9 223	4 981 913,70	5 241 010,10	45,052206	34,749714	Метод спутниковых геодезических измерений (определений)	0,25
9 224	4 981 922,07	5 241 005,44	45,052281	34,749654	Метод спутниковых геодезических измерений (определений)	0,25
9 225	4 981 931,78	5 241 001,99	45,052368	34,749609	Метод спутниковых геодезических измерений (определений)	0,25
9 226	4 981 942,35	5 241 000,67	45,052463	34,749591	Метод спутниковых геодезических измерений (определений)	0,25
9 227	4 981 958,56	5 241 001,05	45,052609	34,749594	Метод спутниковых геодезических измерений (определений)	0,25
9 228	4 981 968,24	5 241 000,28	45,052696	34,749583	Метод спутниковых геодезических измерений (определений)	0,25
9 229	4 981 976,06	5 240 997,26	45,052766	34,749543	Метод спутниковых геодезических измерений (определений)	0,25

(1)	(2)	(3)	(4)	(5)	(6)	(7)
9 230	4 981 981,78	5 240 991,64	45,052817	34,749471	Метод спутниковых геодезических измерений (определений)	0,25
9 231	4 981 985,97	5 240 983,66	45,052854	34,749370	Метод спутниковых геодезических измерений (определений)	0,25
9 232	4 981 989,72	5 240 973,06	45,052887	34,749235	Метод спутниковых геодезических измерений (определений)	0,25
9 233	4 981 995,45	5 240 966,73	45,052938	34,749154	Метод спутниковых геодезических измерений (определений)	0,25
9 234	4 982 002,28	5 240 961,91	45,052999	34,749092	Метод спутниковых геодезических измерений (определений)	0,25
9 235	4 982 012,99	5 240 957,05	45,053095	34,749029	Метод спутниковых геодезических измерений (определений)	0,25
9 236	4 982 022,96	5 240 949,26	45,053184	34,748929	Метод спутниковых геодезических измерений (определений)	0,25
9 237	4 982 032,60	5 240 940,84	45,053270	34,748821	Метод спутниковых геодезических измерений (определений)	0,25
9 238	4 982 040,90	5 240 931,47	45,053344	34,748701	Метод спутниковых геодезических измерений (определений)	0,25
9 239	4 982 046,45	5 240 921,52	45,053393	34,748574	Метод спутниковых геодезических измерений (определений)	0,25
9 240	4 982 050,66	5 240 910,35	45,053430	34,748431	Метод спутниковых геодезических измерений (определений)	0,25
9 241	4 982 055,08	5 240 901,17	45,053469	34,748314	Метод спутниковых геодезических измерений (определений)	0,25
9 242	4 982 061,26	5 240 893,06	45,053524	34,748211	Метод спутниковых геодезических измерений (определений)	0,25
9 243	4 982 066,88	5 240 888,15	45,053574	34,748148	Метод спутниковых геодезических измерений (определений)	0,25
9 244	4 982 070,82	5 240 883,06	45,053609	34,748083	Метод спутниковых геодезических измерений (определений)	0,25
9 245	4 982 074,67	5 240 874,50	45,053643	34,747974	Метод спутниковых геодезических измерений (определений)	0,25

(1)	(2)	(3)	(4)	(5)	(6)	(7)
9 246	4 982 076,97	5 240 866,10	45,053663	34,747867	Метод спутниковых геодезических измерений (определений)	0,25
9 247	4 982 079,72	5 240 857,21	45,053687	34,747753	Метод спутниковых геодезических измерений (определений)	0,25
9 248	4 982 088,65	5 240 840,68	45,053766	34,747543	Метод спутниковых геодезических измерений (определений)	0,25
9 249	4 982 091,17	5 240 831,97	45,053788	34,747432	Метод спутниковых геодезических измерений (определений)	0,25
9 250	4 982 090,93	5 240 822,89	45,053785	34,747316	Метод спутниковых геодезических измерений (определений)	0,25
9 251	4 982 088,27	5 240 809,96	45,053760	34,747153	Метод спутниковых геодезических измерений (определений)	0,25
9 252	4 982 089,02	5 240 800,66	45,053766	34,747034	Метод спутниковых геодезических измерений (определений)	0,25
9 253	4 982 092,01	5 240 790,06	45,053792	34,746900	Метод спутниковых геодезических измерений (определений)	0,25
9 254	4 982 096,43	5 240 780,80	45,053831	34,746782	Метод спутниковых геодезических измерений (определений)	0,25
9 255	4 982 103,98	5 240 769,52	45,053898	34,746638	Метод спутниковых геодезических измерений (определений)	0,25
9 256	4 982 112,45	5 240 756,30	45,053973	34,746469	Метод спутниковых геодезических измерений (определений)	0,25
9 257	4 982 120,48	5 240 740,77	45,054044	34,746271	Метод спутниковых геодезических измерений (определений)	0,25
9 258	4 982 127,73	5 240 725,87	45,054108	34,746081	Метод спутниковых геодезических измерений (определений)	0,25
9 259	4 982 133,27	5 240 715,52	45,054157	34,745949	Метод спутниковых геодезических измерений (определений)	0,25
9 260	4 982 137,32	5 240 710,59	45,054193	34,745886	Метод спутниковых геодезических измерений (определений)	0,25
9 261	4 982 142,14	5 240 706,29	45,054236	34,745830	Метод спутниковых геодезических измерений (определений)	0,25

(1)	(2)	(3)	(4)	(5)	(6)	(7)
9 262	4 982 152,42	5 240 699,39	45,054328	34,745742	Метод спутниковых геодезических измерений (определений)	0,25
9 263	4 982 165,84	5 240 692,02	45,054448	34,745646	Метод спутниковых геодезических измерений (определений)	0,25
9 264	4 982 174,57	5 240 684,25	45,054526	34,745547	Метод спутниковых геодезических измерений (определений)	0,25
9 265	4 982 182,01	5 240 673,68	45,054592	34,745412	Метод спутниковых геодезических измерений (определений)	0,25
9 266	4 982 189,59	5 240 659,01	45,054659	34,745225	Метод спутниковых геодезических измерений (определений)	0,25
9 267	4 982 198,44	5 240 639,55	45,054737	34,744976	Метод спутниковых геодезических измерений (определений)	0,25
9 268	4 982 204,35	5 240 626,04	45,054789	34,744804	Метод спутниковых геодезических измерений (определений)	0,25
9 269	4 982 207,11	5 240 615,92	45,054813	34,744676	Метод спутниковых геодезических измерений (определений)	0,25
9 270	4 982 208,54	5 240 606,63	45,054825	34,744557	Метод спутниковых геодезических измерений (определений)	0,25
9 271	4 982 209,75	5 240 595,47	45,054835	34,744416	Метод спутниковых геодезических измерений (определений)	0,25
9 272	4 982 212,51	5 240 584,95	45,054859	34,744282	Метод спутниковых геодезических измерений (определений)	0,25
9 273	4 982 216,06	5 240 574,57	45,054890	34,744150	Метод спутниковых геодезических измерений (определений)	0,25
9 274	4 982 219,25	5 240 566,09	45,054918	34,744042	Метод спутниковых геодезических измерений (определений)	0,25
9 275	4 982 221,39	5 240 562,39	45,054937	34,743994	Метод спутниковых геодезических измерений (определений)	0,25
9 276	4 982 223,32	5 240 558,64	45,054954	34,743946	Метод спутниковых геодезических измерений (определений)	0,25
9 277	4 982 224,81	5 240 553,38	45,054967	34,743880	Метод спутниковых геодезических измерений (определений)	0,25

(1)	(2)	(3)	(4)	(5)	(6)	(7)
9 278	4 982 224,97	5 240 549,13	45,054968	34,743826	Метод спутниковых геодезических измерений (определений)	0,25
9 279	4 982 224,13	5 240 543,62	45,054960	34,743756	Метод спутниковых геодезических измерений (определений)	0,25
9 280	4 982 225,40	5 240 538,33	45,054971	34,743688	Метод спутниковых геодезических измерений (определений)	0,25
9 281	4 982 228,56	5 240 533,34	45,054999	34,743625	Метод спутниковых геодезических измерений (определений)	0,25
9 282	4 982 233,04	5 240 528,10	45,055039	34,743558	Метод спутниковых геодезических измерений (определений)	0,25
9 283	4 982 238,22	5 240 522,00	45,055085	34,743480	Метод спутниковых геодезических измерений (определений)	0,25
9 284	4 982 246,51	5 240 514,67	45,055159	34,743386	Метод спутниковых геодезических измерений (определений)	0,25
9 285	4 982 251,99	5 240 510,47	45,055208	34,743332	Метод спутниковых геодезических измерений (определений)	0,25
9 286	4 982 256,38	5 240 505,86	45,055247	34,743273	Метод спутниковых геодезических измерений (определений)	0,25
9 287	4 982 259,46	5 240 498,17	45,055274	34,743175	Метод спутниковых геодезических измерений (определений)	0,25
9 288	4 982 263,95	5 240 492,60	45,055314	34,743103	Метод спутниковых геодезических измерений (определений)	0,25
9 289	4 982 267,67	5 240 486,82	45,055347	34,743030	Метод спутниковых геодезических измерений (определений)	0,25
9 290	4 982 271,88	5 240 476,94	45,055384	34,742904	Метод спутниковых геодезических измерений (определений)	0,25
9 291	4 982 274,17	5 240 468,76	45,055404	34,742800	Метод спутниковых геодезических измерений (определений)	0,25
9 292	4 982 276,15	5 240 459,56	45,055421	34,742682	Метод спутниковых геодезических измерений (определений)	0,25
9 293	4 982 278,99	5 240 453,44	45,055446	34,742605	Метод спутниковых геодезических измерений (определений)	0,25

(1)	(2)	(3)	(4)	(5)	(6)	(7)
9 294	4 982 284,02	5 240 449,62	45,055491	34,742555	Метод спутниковых геодезических измерений (определений)	0,25
9 295	4 982 292,82	5 240 447,04	45,055570	34,742522	Метод спутниковых геодезических измерений (определений)	0,25
9 296	4 982 302,51	5 240 446,11	45,055657	34,742509	Метод спутниковых геодезических измерений (определений)	0,25
9 297	4 982 310,97	5 240 444,69	45,055733	34,742490	Метод спутниковых геодезических измерений (определений)	0,25
9 298	4 982 319,76	5 240 442,65	45,055812	34,742463	Метод спутниковых геодезических измерений (определений)	0,25
9 299	4 982 328,02	5 240 439,01	45,055886	34,742415	Метод спутниковых геодезических измерений (определений)	0,25
9 300	4 982 335,08	5 240 433,40	45,055949	34,742343	Метод спутниковых геодезических измерений (определений)	0,25
9 301	4 982 340,92	5 240 425,65	45,056001	34,742244	Метод спутниковых геодезических измерений (определений)	0,25
9 302	4 982 345,57	5 240 415,78	45,056042	34,742119	Метод спутниковых геодезических измерений (определений)	0,25
9 303	4 982 348,79	5 240 405,88	45,056070	34,741992	Метод спутниковых геодезических измерений (определений)	0,25
9 304	4 982 352,95	5 240 400,50	45,056107	34,741924	Метод спутниковых геодезических измерений (определений)	0,25
9 305	4 982 360,98	5 240 397,57	45,056179	34,741886	Метод спутниковых геодезических измерений (определений)	0,25
9 306	4 982 374,32	5 240 395,96	45,056299	34,741864	Метод спутниковых геодезических измерений (определений)	0,25
9 307	4 982 383,90	5 240 394,24	45,056385	34,741841	Метод спутниковых геодезических измерений (определений)	0,25
9 308	4 982 396,60	5 240 392,46	45,056499	34,741816	Метод спутниковых геодезических измерений (определений)	0,25
9 309	4 982 406,28	5 240 389,80	45,056586	34,741782	Метод спутниковых геодезических измерений (определений)	0,25

(1)	(2)	(3)	(4)	(5)	(6)	(7)
9 310	4 982 414,67	5 240 384,46	45,056661	34,741713	Метод спутниковых геодезических измерений (определений)	0,25
9 311	4 982 420,27	5 240 379,07	45,056711	34,741644	Метод спутниковых геодезических измерений (определений)	0,25
9 312	4 982 425,44	5 240 372,87	45,056757	34,741564	Метод спутниковых геодезических измерений (определений)	0,25
9 313	4 982 430,09	5 240 363,65	45,056798	34,741447	Метод спутниковых геодезических измерений (определений)	0,25
9 314	4 982 432,17	5 240 355,30	45,056816	34,741341	Метод спутниковых геодезических измерений (определений)	0,25
9 315	4 982 432,25	5 240 346,65	45,056816	34,741231	Метод спутниковых геодезических измерений (определений)	0,25
9 316	4 982 433,32	5 240 339,00	45,056825	34,741133	Метод спутниковых геодезических измерений (определений)	0,25
9 317	4 982 438,06	5 240 331,73	45,056867	34,741041	Метод спутниковых геодезических измерений (определений)	0,25
9 318	4 982 445,67	5 240 326,45	45,056935	34,740973	Метод спутниковых геодезических измерений (определений)	0,25
9 319	4 982 453,71	5 240 321,55	45,057007	34,740909	Метод спутниковых геодезических измерений (определений)	0,25
9 320	4 982 460,62	5 240 320,43	45,057069	34,740894	Метод спутниковых геодезических измерений (определений)	0,25
9 321	4 982 471,95	5 240 320,14	45,057171	34,740889	Метод спутниковых геодезических измерений (определений)	0,25
9 322	4 982 481,30	5 240 319,38	45,057255	34,740879	Метод спутниковых геодезических измерений (определений)	0,25
9 323	4 982 490,01	5 240 315,12	45,057333	34,740824	Метод спутниковых геодезических измерений (определений)	0,25
9 324	4 982 495,74	5 240 308,48	45,057384	34,740739	Метод спутниковых геодезических измерений (определений)	0,25
9 325	4 982 500,84	5 240 297,90	45,057429	34,740604	Метод спутниковых геодезических измерений (определений)	0,25

(1)	(2)	(3)	(4)	(5)	(6)	(7)
9 326	4 982 505,38	5 240 286,99	45,057469	34,740465	Метод спутниковых геодезических измерений (определений)	0,25
9 327	4 982 511,71	5 240 276,24	45,057525	34,740327	Метод спутниковых геодезических измерений (определений)	0,25
9 328	4 982 519,11	5 240 268,82	45,057591	34,740232	Метод спутниковых геодезических измерений (определений)	0,25
9 329	4 982 527,43	5 240 259,07	45,057665	34,740108	Метод спутниковых геодезических измерений (определений)	0,25
9 330	4 982 535,60	5 240 253,16	45,057738	34,740032	Метод спутниковых геодезических измерений (определений)	0,25
9 331	4 982 545,53	5 240 249,31	45,057827	34,739981	Метод спутниковых геодезических измерений (определений)	0,25
9 332	4 982 559,66	5 240 246,77	45,057954	34,739948	Метод спутниковых геодезических измерений (определений)	0,25
9 333	4 982 576,04	5 240 242,91	45,058101	34,739897	Метод спутниковых геодезических измерений (определений)	0,25
9 334	4 982 585,74	5 240 240,24	45,058188	34,739862	Метод спутниковых геодезических измерений (определений)	0,25
9 335	4 982 596,34	5 240 235,38	45,058283	34,739799	Метод спутниковых геодезических измерений (определений)	0,25
9 336	4 982 607,96	5 240 228,71	45,058387	34,739713	Метод спутниковых геодезических измерений (определений)	0,25
9 337	4 982 616,13	5 240 222,80	45,058460	34,739637	Метод спутниковых геодезических измерений (определений)	0,25
9 338	4 982 625,53	5 240 216,11	45,058544	34,739551	Метод спутниковых геодезических измерений (определений)	0,25
9 339	4 982 637,30	5 240 205,99	45,058649	34,739421	Метод спутниковых геодезических измерений (определений)	0,25
9 340	4 982 647,81	5 240 198,38	45,058743	34,739323	Метод спутниковых геодезических измерений (определений)	0,25
9 341	4 982 657,79	5 240 189,25	45,058832	34,739206	Метод спутниковых геодезических измерений (определений)	0,25

(1)	(2)	(3)	(4)	(5)	(6)	(7)
9 342	4 982 669,81	5 240 175,33	45,058939	34,739028	Метод спутниковых геодезических измерений (определений)	0,25
9 343	4 982 679,36	5 240 165,40	45,059024	34,738900	Метод спутниковых геодезических измерений (определений)	0,25
9 344	4 982 689,65	5 240 157,39	45,059116	34,738797	Метод спутниковых геодезических измерений (определений)	0,25
9 345	4 982 700,93	5 240 152,31	45,059217	34,738732	Метод спутниковых геодезических измерений (определений)	0,25
9 346	4 982 714,31	5 240 146,76	45,059337	34,738660	Метод спутниковых геодезических измерений (определений)	0,25
9 347	4 982 724,08	5 240 138,18	45,059424	34,738549	Метод спутниковых геодезических измерений (определений)	0,25
9 348	4 982 729,83	5 240 128,64	45,059475	34,738428	Метод спутниковых геодезических измерений (определений)	0,25
9 349	4 982 735,68	5 240 120,42	45,059527	34,738323	Метод спутниковых геодезических измерений (определений)	0,25
9 350	4 982 744,20	5 240 113,33	45,059603	34,738232	Метод спутниковых геодезических измерений (определений)	0,25
9 351	4 982 752,35	5 240 108,84	45,059676	34,738174	Метод спутниковых геодезических измерений (определений)	0,25
9 352	4 982 761,94	5 240 104,90	45,059762	34,738123	Метод спутниковых геодезических измерений (определений)	0,25
9 353	4 982 769,89	5 240 099,39	45,059833	34,738052	Метод спутниковых геодезических измерений (определений)	0,25
9 354	4 982 778,32	5 240 088,83	45,059908	34,737917	Метод спутниковых геодезических измерений (определений)	0,25
9 355	4 982 785,42	5 240 078,98	45,059971	34,737791	Метод спутниковых геодезических измерений (определений)	0,25
9 356	4 982 793,77	5 240 066,16	45,060045	34,737627	Метод спутниковых геодезических измерений (определений)	0,25
9 357	4 982 802,21	5 240 054,32	45,060120	34,737476	Метод спутниковых геодезических измерений (определений)	0,25

(1)	(2)	(3)	(4)	(5)	(6)	(7)
9 358	4 982 809,05	5 240 048,63	45,060181	34,737402	Метод спутниковых геодезических измерений (определений)	0,25
9 359	4 982 817,09	5 240 044,63	45,060253	34,737351	Метод спутниковых геодезических измерений (определений)	0,25
9 360	4 982 828,01	5 240 042,20	45,060351	34,737319	Метод спутниковых геодезических измерений (определений)	0,25
9 361	4 982 836,45	5 240 042,28	45,060427	34,737319	Метод спутниковых геодезических измерений (определений)	0,25
9 362	4 982 845,44	5 240 042,99	45,060508	34,737327	Метод спутниковых геодезических измерений (определений)	0,25
9 363	4 982 854,65	5 240 044,58	45,060591	34,737346	Метод спутниковых геодезических измерений (определений)	0,25
9 364	4 982 864,21	5 240 045,91	45,060677	34,737361	Метод спутниковых геодезических измерений (определений)	0,25
9 365	4 982 874,21	5 240 045,16	45,060767	34,737351	Метод спутниковых геодезических измерений (определений)	0,25
9 366	4 982 883,36	5 240 040,91	45,060849	34,737296	Метод спутниковых геодезических измерений (определений)	0,25
9 367	4 982 889,64	5 240 034,59	45,060905	34,737215	Метод спутниковых геодезических измерений (определений)	0,25
9 368	4 982 893,93	5 240 027,45	45,060943	34,737123	Метод спутниковых геодезических измерений (определений)	0,25
9 369	4 982 898,90	5 240 019,65	45,060987	34,737024	Метод спутниковых геодезических измерений (определений)	0,25
9 370	4 982 904,97	5 240 012,21	45,061041	34,736929	Метод спутниковых геодезических измерений (определений)	0,25
9 371	4 982 910,47	5 240 008,02	45,061090	34,736875	Метод спутниковых геодезических измерений (определений)	0,25
9 372	4 982 915,93	5 240 005,99	45,061139	34,736848	Метод спутниковых геодезических измерений (определений)	0,25
9 373	4 982 926,96	5 240 002,55	45,061238	34,736803	Метод спутниковых геодезических измерений (определений)	0,25

(1)	(2)	(3)	(4)	(5)	(6)	(7)
9 374	4 982 933,11	5 239 997,99	45,061293	34,736745	Метод спутниковых геодезических измерений (определений)	0,25
9 375	4 982 937,73	5 239 991,40	45,061334	34,736661	Метод спутниковых геодезических измерений (определений)	0,25
9 376	4 982 941,88	5 239 987,98	45,061371	34,736617	Метод спутниковых геодезических измерений (определений)	0,25
9 377	4 982 948,67	5 239 986,45	45,061432	34,736596	Метод спутниковых геодезических измерений (определений)	0,25
9 378	4 982 954,67	5 239 987,71	45,061486	34,736612	Метод спутниковых геодезических измерений (определений)	0,25
9 379	4 982 961,97	5 239 991,54	45,061552	34,736659	Метод спутниковых геодезических измерений (определений)	0,25
9 380	4 982 966,47	5 239 997,65	45,061593	34,736736	Метод спутниковых геодезических измерений (определений)	0,25
9 381	4 982 967,30	5 240 003,98	45,061601	34,736817	Метод спутниковых геодезических измерений (определений)	0,25
9 382	4 982 964,57	5 240 009,95	45,061577	34,736893	Метод спутниковых геодезических измерений (определений)	0,25
9 383	4 982 959,64	5 240 014,38	45,061533	34,736950	Метод спутниковых геодезических измерений (определений)	0,25
9 384	4 982 957,45	5 240 022,69	45,061514	34,737055	Метод спутниковых геодезических измерений (определений)	0,25
9 385	4 982 961,18	5 240 028,40	45,061548	34,737127	Метод спутниковых геодезических измерений (определений)	0,25
9 386	4 982 968,16	5 240 030,28	45,061611	34,737151	Метод спутниковых геодезических измерений (определений)	0,25
9 387	4 982 974,95	5 240 027,99	45,061672	34,737121	Метод спутниковых геодезических измерений (определений)	0,25
9 388	4 982 980,56	5 240 023,08	45,061722	34,737058	Метод спутниковых геодезических измерений (определений)	0,25
9 389	4 982 986,14	5 240 020,52	45,061772	34,737024	Метод спутниковых геодезических измерений (определений)	0,25

(1)	(2)	(3)	(4)	(5)	(6)	(7)
9 390	4 982 998,04	5 240 018,37	45,061879	34,736996	Метод спутниковых геодезических измерений (определений)	0,25
9 391	4 983 005,63	5 240 016,40	45,061947	34,736970	Метод спутниковых геодезических измерений (определений)	0,25
9 392	4 983 015,01	5 240 011,58	45,062031	34,736907	Метод спутниковых геодезических измерений (определений)	0,25
9 393	4 983 021,69	5 240 010,48	45,062091	34,736893	Метод спутниковых геодезических измерений (определений)	0,25
9 394	4 983 028,00	5 240 012,50	45,062148	34,736918	Метод спутниковых геодезических измерений (определений)	0,25
9 395	4 983 033,85	5 240 016,66	45,062201	34,736970	Метод спутниковых геодезических измерений (определений)	0,25
9 396	4 983 040,15	5 240 021,52	45,062258	34,737031	Метод спутниковых геодезических измерений (определений)	0,25
9 397	4 983 046,57	5 240 023,87	45,062316	34,737060	Метод спутниковых геодезических измерений (определений)	0,25
9 398	4 983 053,68	5 240 024,65	45,062380	34,737069	Метод спутниковых геодезических измерений (определений)	0,25
9 399	4 983 066,36	5 240 023,41	45,062494	34,737052	Метод спутниковых геодезических измерений (определений)	0,25
9 400	4 983 075,57	5 240 024,51	45,062577	34,737064	Метод спутниковых геодезических измерений (определений)	0,25
9 401	4 983 085,22	5 240 027,13	45,062664	34,737096	Метод спутниковых геодезических измерений (определений)	0,25
9 402	4 983 093,77	5 240 026,98	45,062741	34,737094	Метод спутниковых геодезических измерений (определений)	0,25
9 403	4 983 101,04	5 240 022,63	45,062806	34,737038	Метод спутниковых геодезических измерений (определений)	0,25
9 404	4 983 108,81	5 240 012,46	45,062875	34,736907	Метод спутниковых геодезических измерений (определений)	0,25
9 405	4 983 116,25	5 240 000,66	45,062941	34,736757	Метод спутниковых геодезических измерений (определений)	0,25

(1)	(2)	(3)	(4)	(5)	(6)	(7)
9 406	4 983 121,24	5 239 990,46	45,062985	34,736627	Метод спутниковых геодезических измерений (определений)	0,25
9 407	4 983 126,13	5 239 978,06	45,063028	34,736469	Метод спутниковых геодезических измерений (определений)	0,25
9 408	4 983 131,09	5 239 971,02	45,063072	34,736379	Метод спутниковых геодезических измерений (определений)	0,25
9 409	4 983 137,92	5 239 965,64	45,063133	34,736310	Метод спутниковых геодезических измерений (определений)	0,25
9 410	4 983 154,56	5 239 957,55	45,063282	34,736205	Метод спутниковых геодезических измерений (определений)	0,25
9 411	4 983 165,52	5 239 950,16	45,063380	34,736110	Метод спутниковых геодезических измерений (определений)	0,25
9 412	4 983 188,37	5 239 930,84	45,063584	34,735862	Метод спутниковых геодезических измерений (определений)	0,25
9 413	4 983 199,35	5 239 922,44	45,063682	34,735754	Метод спутниковых геодезических измерений (определений)	0,25
9 414	4 983 208,96	5 239 917,08	45,063768	34,735685	Метод спутниковых геодезических измерений (определений)	0,25
9 415	4 983 216,65	5 239 914,49	45,063837	34,735651	Метод спутниковых геодезических измерений (определений)	0,25
9 416	4 983 225,09	5 239 914,40	45,063913	34,735649	Метод спутниковых геодезических измерений (определений)	0,25
9 417	4 983 234,76	5 239 914,89	45,064000	34,735654	Метод спутниковых геодезических измерений (определений)	0,25
9 418	4 983 243,34	5 239 913,33	45,064077	34,735633	Метод спутниковых геодезических измерений (определений)	0,25
9 419	4 983 249,15	5 239 909,35	45,064129	34,735582	Метод спутниковых геодезических измерений (определений)	0,25
9 420	4 983 253,79	5 239 901,60	45,064170	34,735483	Метод спутниковых геодезических измерений (определений)	0,25
9 421	4 983 255,09	5 239 893,10	45,064181	34,735375	Метод спутниковых геодезических измерений (определений)	0,25

(1)	(2)	(3)	(4)	(5)	(6)	(7)
9 422	4 983 253,05	5 239 885,77	45,064162	34,735282	Метод спутниковых геодезических измерений (определений)	0,25
9 423	4 983 247,45	5 239 877,75	45,064111	34,735181	Метод спутниковых геодезических измерений (определений)	0,25
9 424	4 983 242,95	5 239 872,35	45,064070	34,735113	Метод спутниковых геодезических измерений (определений)	0,25
9 425	4 983 240,35	5 239 864,61	45,064046	34,735015	Метод спутниковых геодезических измерений (определений)	0,25
9 426	4 983 241,77	5 239 856,66	45,064058	34,734913	Метод спутниковых геодезических измерений (определений)	0,25
9 427	4 983 245,82	5 239 851,73	45,064094	34,734850	Метод спутниковых геодезических измерений (определений)	0,25
9 428	4 983 254,55	5 239 844,02	45,064172	34,734751	Метод спутниковых геодезических измерений (определений)	0,25
9 429	4 983 262,42	5 239 834,65	45,064242	34,734632	Метод спутниковых геодезических измерений (определений)	0,25
9 430	4 983 269,51	5 239 825,19	45,064305	34,734511	Метод спутниковых геодезических измерений (определений)	0,25
9 431	4 983 276,06	5 239 813,28	45,064363	34,734359	Метод спутниковых геодезических измерений (определений)	0,25
9 432	4 983 281,28	5 239 802,79	45,064409	34,734225	Метод спутниковых геодезических измерений (определений)	0,25
9 433	4 983 287,82	5 239 793,38	45,064467	34,734105	Метод спутниковых геодезических измерений (определений)	0,25
9 434	4 983 294,48	5 239 782,66	45,064526	34,733968	Метод спутниковых геодезических измерений (определений)	0,25
9 435	4 983 299,69	5 239 772,70	45,064572	34,733841	Метод спутниковых геодезических измерений (определений)	0,25
9 436	4 983 303,00	5 239 762,81	45,064601	34,733715	Метод спутниковых геодезических измерений (определений)	0,25
9 437	4 983 303,96	5 239 755,51	45,064609	34,733622	Метод спутниковых геодезических измерений (определений)	0,25

(1)	(2)	(3)	(4)	(5)	(6)	(7)
9 438	4 983 306,93	5 239 747,08	45,064635	34,733514	Метод спутниковых геодезических измерений (определений)	0,25
9 439	4 983 312,92	5 239 737,22	45,064688	34,733389	Метод спутниковых геодезических измерений (определений)	0,25
9 440	4 983 319,21	5 239 729,08	45,064744	34,733284	Метод спутниковых геодезических измерений (определений)	0,25
9 441	4 983 325,40	5 239 721,29	45,064799	34,733185	Метод спутниковых геодезических измерений (определений)	0,25
9 442	4 983 331,98	5 239 707,63	45,064857	34,733011	Метод спутниковых геодезических измерений (определений)	0,25
9 443	4 983 342,23	5 239 692,92	45,064948	34,732823	Метод спутниковых геодезических измерений (определений)	0,25
9 444	4 983 352,86	5 239 674,11	45,065042	34,732583	Метод спутниковых геодезических измерений (определений)	0,25
9 445	4 983 360,70	5 239 655,52	45,065111	34,732346	Метод спутниковых геодезических измерений (определений)	0,25
9 446	4 983 366,04	5 239 642,98	45,065158	34,732186	Метод спутниковых геодезических измерений (определений)	0,25
9 447	4 983 373,71	5 239 631,06	45,065226	34,732033	Метод спутниковых геодезических измерений (определений)	0,25
9 448	4 983 380,95	5 239 618,06	45,065290	34,731868	Метод спутниковых геодезических измерений (определений)	0,25
9 449	4 983 393,23	5 239 601,73	45,065399	34,731659	Метод спутниковых геодезических измерений (определений)	0,25
9 450	4 983 401,55	5 239 590,69	45,065473	34,731518	Метод спутниковых геодезических измерений (определений)	0,25
9 451	4 983 411,88	5 239 579,68	45,065565	34,731377	Метод спутниковых геодезических измерений (определений)	0,25
9 452	4 983 417,63	5 239 570,85	45,065616	34,731264	Метод спутниковых геодезических измерений (определений)	0,25
9 453	4 983 423,07	5 239 560,02	45,065664	34,731126	Метод спутниковых геодезических измерений (определений)	0,25

(1)	(2)	(3)	(4)	(5)	(6)	(7)
9 454	4 983 428,61	5 239 549,75	45,065713	34,730995	Метод спутниковых геодезических измерений (определений)	0,25
9 455	4 983 431,61	5 239 537,99	45,065739	34,730845	Метод спутниковых геодезических измерений (определений)	0,25
9 456	4 983 437,53	5 239 523,47	45,065791	34,730660	Метод спутниковых геодезических измерений (определений)	0,25
9 457	4 983 443,85	5 239 513,74	45,065847	34,730536	Метод спутниковых геодезических измерений (определений)	0,25
9 458	4 983 452,04	5 239 505,49	45,065920	34,730430	Метод спутниковых геодезических измерений (определений)	0,25
9 459	4 983 459,88	5 239 498,87	45,065990	34,730345	Метод спутниковых геодезических измерений (определений)	0,25
9 460	4 983 465,05	5 239 491,97	45,066036	34,730257	Метод спутниковых геодезических измерений (определений)	0,25
9 461	4 983 467,11	5 239 485,78	45,066054	34,730178	Метод спутниковых геодезических измерений (определений)	0,25
9 462	4 983 467,54	5 239 476,71	45,066057	34,730062	Метод спутниковых геодезических измерений (определений)	0,25
9 463	4 983 470,09	5 239 465,96	45,066079	34,729926	Метод спутниковых геодезических измерений (определений)	0,25
9 464	4 983 473,97	5 239 455,76	45,066113	34,729796	Метод спутниковых геодезических измерений (определений)	0,25
9 465	4 983 480,76	5 239 442,81	45,066173	34,729630	Метод спутниковых геодезических измерений (определений)	0,25
9 466	4 983 486,42	5 239 431,70	45,066223	34,729489	Метод спутниковых геодезических измерений (определений)	0,25
9 467	4 983 492,74	5 239 421,43	45,066279	34,729358	Метод спутниковых геодезических измерений (определений)	0,25
9 468	4 983 498,18	5 239 410,85	45,066327	34,729223	Метод спутниковых геодезических измерений (определений)	0,25
9 469	4 983 500,47	5 239 403,24	45,066347	34,729126	Метод спутниковых геодезических измерений (определений)	0,25

(1)	(2)	(3)	(4)	(5)	(6)	(7)
9 470	4 983 501,98	5 239 396,00	45,066360	34,729034	Метод спутниковых геодезических измерений (определений)	0,25
9 471	4 983 506,72	5 239 389,04	45,066402	34,728945	Метод спутниковых геодезических измерений (определений)	0,25
9 472	4 983 517,71	5 239 379,76	45,066500	34,728825	Метод спутниковых геодезических измерений (определений)	0,25
9 473	4 983 524,56	5 239 372,28	45,066561	34,728730	Метод спутниковых геодезических измерений (определений)	0,25
9 474	4 983 532,63	5 239 364,70	45,066633	34,728633	Метод спутниковых геодезических измерений (определений)	0,25
9 475	4 983 539,69	5 239 358,88	45,066696	34,728558	Метод спутниковых геодезических измерений (определений)	0,25
9 476	4 983 545,28	5 239 354,76	45,066746	34,728505	Метод спутниковых геодезических измерений (определений)	0,25
9 477	4 983 555,67	5 239 348,93	45,066839	34,728429	Метод спутниковых геодезических измерений (определений)	0,25
9 478	4 983 561,14	5 239 345,84	45,066888	34,728390	Метод спутниковых геодезических измерений (определений)	0,25
9 479	4 983 565,75	5 239 342,42	45,066929	34,728346	Метод спутниковых геодезических измерений (определений)	0,25
9 480	4 983 570,19	5 239 341,67	45,066969	34,728336	Метод спутниковых геодезических измерений (определений)	0,25
9 481	4 983 578,20	5 239 341,52	45,067041	34,728333	Метод спутниковых геодезических измерений (определений)	0,25
9 482	4 983 585,20	5 239 340,96	45,067104	34,728325	Метод спутниковых геодезических измерений (определений)	0,25
9 483	4 983 595,12	5 239 338,28	45,067193	34,728289	Метод спутниковых геодезических измерений (определений)	0,25
9 484	4 983 616,28	5 239 334,09	45,067383	34,728234	Метод спутниковых геодезических измерений (определений)	0,25
9 485	4 983 623,41	5 239 332,52	45,067447	34,728213	Метод спутниковых геодезических измерений (определений)	0,25

(1)	(2)	(3)	(4)	(5)	(6)	(7)
9 486	4 983 629,00	5 239 328,54	45,067497	34,728162	Метод спутниковых геодезических измерений (определений)	0,25
9 487	4 983 634,39	5 239 323,00	45,067545	34,728091	Метод спутниковых геодезических измерений (определений)	0,25
9 488	4 983 639,65	5 239 319,03	45,067592	34,728040	Метод спутниковых геодезических измерений (определений)	0,25
9 489	4 983 648,57	5 239 315,79	45,067672	34,727998	Метод спутниковых геодезических измерений (определений)	0,25
9 490	4 983 668,28	5 239 312,21	45,067849	34,727950	Метод спутниковых геодезических измерений (определений)	0,25
9 491	4 983 679,73	5 239 311,08	45,067952	34,727934	Метод спутниковых геодезических измерений (определений)	0,25
9 492	4 983 689,84	5 239 311,63	45,068043	34,727940	Метод спутниковых геодезических измерений (определений)	0,25
9 493	4 983 697,93	5 239 313,74	45,068116	34,727965	Метод спутниковых геодезических измерений (определений)	0,25
9 494	4 983 710,79	5 239 318,06	45,068232	34,728019	Метод спутниковых геодезических измерений (определений)	0,25
9 495	4 983 718,11	5 239 320,40	45,068298	34,728048	Метод спутниковых геодезических измерений (определений)	0,25
9 496	4 983 724,86	5 239 322,59	45,068359	34,728075	Метод спутниковых геодезических измерений (определений)	0,25
9 497	4 983 730,09	5 239 322,72	45,068406	34,728076	Метод спутниковых геодезических измерений (определений)	0,25
9 498	4 983 736,45	5 239 319,42	45,068463	34,728033	Метод спутниковых геодезических измерений (определений)	0,25
9 499	4 983 741,73	5 239 313,14	45,068510	34,727953	Метод спутниковых геодезических измерений (определений)	0,25
9 500	4 983 748,85	5 239 300,53	45,068573	34,727792	Метод спутниковых геодезических измерений (определений)	0,25
9 501	4 983 753,30	5 239 290,57	45,068612	34,727665	Метод спутниковых геодезических измерений (определений)	0,25

(1)	(2)	(3)	(4)	(5)	(6)	(7)
9 502	4 983 755,75	5 239 277,91	45,068633	34,727504	Метод спутниковых геодезических измерений (определений)	0,25
9 503	4 983 758,61	5 239 268,81	45,068658	34,727388	Метод спутниковых геодезических измерений (определений)	0,25
9 504	4 983 764,17	5 239 256,59	45,068707	34,727232	Метод спутниковых геодезических измерений (определений)	0,25
9 505	4 983 767,72	5 239 246,14	45,068738	34,727099	Метод спутниковых геодезических измерений (определений)	0,25
9 506	4 983 768,69	5 239 236,79	45,068746	34,726980	Метод спутниковых геодезических измерений (определений)	0,25
9 507	4 983 768,57	5 239 226,15	45,068744	34,726845	Метод спутниковых геодезических измерений (определений)	0,25
9 508	4 983 767,56	5 239 215,96	45,068734	34,726716	Метод спутниковых геодезических измерений (определений)	0,25
9 509	4 983 767,53	5 239 207,71	45,068733	34,726611	Метод спутниковых геодезических измерений (определений)	0,25
9 510	4 983 769,05	5 239 199,59	45,068746	34,726507	Метод спутниковых геодезических измерений (определений)	0,25
9 511	4 983 771,25	5 239 190,57	45,068765	34,726393	Метод спутниковых геодезических измерений (определений)	0,25
9 512	4 983 772,55	5 239 182,25	45,068776	34,726287	Метод спутниковых геодезических измерений (определений)	0,25
9 513	4 983 773,88	5 239 171,14	45,068787	34,726146	Метод спутниковых геодезических измерений (определений)	0,25
9 514	4 983 776,07	5 239 162,34	45,068806	34,726034	Метод спутниковых геодезических измерений (определений)	0,25
9 515	4 983 777,48	5 239 153,99	45,068818	34,725928	Метод спутниковых геодезических измерений (определений)	0,25
9 516	4 983 778,91	5 239 144,96	45,068830	34,725813	Метод спутниковых геодезических измерений (определений)	0,25
9 517	4 983 780,78	5 239 135,60	45,068846	34,725694	Метод спутниковых геодезических измерений (определений)	0,25

(1)	(2)	(3)	(4)	(5)	(6)	(7)
9 518	4 983 783,28	5 239 128,70	45,068868	34,725606	Метод спутниковых геодезических измерений (определений)	0,25
9 519	4 983 787,56	5 239 122,68	45,068906	34,725529	Метод спутниковых геодезических измерений (определений)	0,25
9 520	4 983 793,28	5 239 118,25	45,068957	34,725472	Метод спутниковых геодезических измерений (определений)	0,25
9 521	4 983 797,45	5 239 112,76	45,068994	34,725402	Метод спутниковых геодезических измерений (определений)	0,25
9 522	4 983 800,75	5 239 104,77	45,069023	34,725300	Метод спутниковых геодезических измерений (определений)	0,25
9 523	4 983 804,59	5 239 098,34	45,069057	34,725218	Метод спутниковых геодезических измерений (определений)	0,25
9 524	4 983 810,55	5 239 090,91	45,069110	34,725123	Метод спутниковых геодезических измерений (определений)	0,25
9 525	4 983 814,76	5 239 080,24	45,069147	34,724987	Метод спутниковых геодезических измерений (определений)	0,25
9 526	4 983 816,06	5 239 071,99	45,069158	34,724882	Метод спутниковых геодезических измерений (определений)	0,25
9 527	4 983 816,15	5 239 062,38	45,069158	34,724760	Метод спутниковых геодезических измерений (определений)	0,25
9 528	4 983 817,26	5 239 051,59	45,069167	34,724623	Метод спутниковых геодезических измерений (определений)	0,25
9 529	4 983 819,33	5 239 043,99	45,069185	34,724526	Метод спутниковых геодезических измерений (определений)	0,25
9 530	4 983 824,41	5 239 035,76	45,069230	34,724421	Метод спутниковых геодезических измерений (определений)	0,25
9 531	4 983 831,08	5 239 024,02	45,069289	34,724271	Метод спутниковых геодезических измерений (определений)	0,25
9 532	4 983 835,74	5 239 012,64	45,069330	34,724126	Метод спутниковых геодезических измерений (определений)	0,25
9 533	4 983 839,85	5 239 001,57	45,069366	34,723985	Метод спутниковых геодезических измерений (определений)	0,25

(1)	(2)	(3)	(4)	(5)	(6)	(7)
9 534	4 983 848,11	5 238 987,24	45,069439	34,723802	Метод спутниковых геодезических измерений (определений)	0,25
9 535	4 983 855,44	5 238 975,89	45,069504	34,723657	Метод спутниковых геодезических измерений (определений)	0,25
9 536	4 983 858,06	5 238 969,62	45,069527	34,723577	Метод спутниковых геодезических измерений (определений)	0,25
9 537	4 983 857,33	5 238 963,85	45,069520	34,723504	Метод спутниковых геодезических измерений (определений)	0,25
9 538	4 983 853,82	5 238 959,74	45,069488	34,723452	Метод спутниковых геодезических измерений (определений)	0,25
9 539	4 983 848,40	5 238 956,37	45,069439	34,723410	Метод спутниковых геодезических измерений (определений)	0,25
9 540	4 983 844,12	5 238 951,60	45,069400	34,723350	Метод спутниковых геодезических измерений (определений)	0,25
9 541	4 983 841,41	5 238 943,06	45,069375	34,723242	Метод спутниковых геодезических измерений (определений)	0,25
9 542	4 983 842,70	5 238 936,29	45,069386	34,723155	Метод спутниковых геодезических измерений (определений)	0,25
9 543	4 983 845,11	5 238 929,00	45,069407	34,723063	Метод спутниковых геодезических измерений (определений)	0,25
9 544	4 983 845,86	5 238 920,90	45,069413	34,722960	Метод спутниковых геодезических измерений (определений)	0,25
9 545	4 983 845,27	5 238 912,70	45,069407	34,722856	Метод спутниковых геодезических измерений (определений)	0,25
9 546	4 983 845,24	5 238 904,74	45,069406	34,722755	Метод спутниковых геодезических измерений (определений)	0,25
9 547	4 983 847,86	5 238 897,45	45,069429	34,722662	Метод спутниковых геодезических измерений (определений)	0,25
9 548	4 983 850,57	5 238 892,74	45,069453	34,722602	Метод спутниковых геодезических измерений (определений)	0,25
9 549	4 983 852,75	5 238 885,92	45,069472	34,722515	Метод спутниковых геодезических измерений (определений)	0,25

(1)	(2)	(3)	(4)	(5)	(6)	(7)
9 550	4 983 852,83	5 238 877,73	45,069472	34,722411	Метод спутниковых геодезических измерений (определений)	0,25
9 551	4 983 850,57	5 238 870,45	45,069451	34,722318	Метод спутниковых геодезических измерений (определений)	0,25
9 552	4 983 848,75	5 238 862,89	45,069434	34,722223	Метод спутниковых геодезических измерений (определений)	0,25
9 553	4 983 850,28	5 238 853,30	45,069447	34,722101	Метод спутниковых геодезических измерений (определений)	0,25
9 554	4 983 854,20	5 238 838,85	45,069481	34,721917	Метод спутниковых геодезических измерений (определений)	0,25
9 555	4 983 855,16	5 238 831,91	45,069489	34,721829	Метод спутниковых геодезических измерений (определений)	0,25
9 556	4 983 854,11	5 238 825,83	45,069479	34,721752	Метод спутниковых геодезических измерений (определений)	0,25
9 557	4 983 851,05	5 238 820,52	45,069451	34,721685	Метод спутниковых геодезических измерений (определений)	0,25
9 558	4 983 840,69	5 238 809,88	45,069357	34,721551	Метод спутниковых геодезических измерений (определений)	0,25
9 559	4 983 835,42	5 238 803,13	45,069309	34,721466	Метод спутниковых геодезических измерений (определений)	0,25
9 560	4 983 831,16	5 238 795,78	45,069270	34,721373	Метод спутниковых геодезических измерений (определений)	0,25
9 561	4 983 825,44	5 238 789,80	45,069218	34,721298	Метод спутниковых геодезических измерений (определений)	0,25
9 562	4 983 813,73	5 238 782,68	45,069112	34,721209	Метод спутниковых геодезических измерений (определений)	0,25
9 563	4 983 797,69	5 238 775,05	45,068967	34,721114	Метод спутниковых геодезических измерений (определений)	0,25
9 564	4 983 791,73	5 238 769,54	45,068913	34,721044	Метод спутниковых геодезических измерений (определений)	0,25
9 565	4 983 785,44	5 238 754,14	45,068855	34,720850	Метод спутниковых геодезических измерений (определений)	0,25

(1)	(2)	(3)	(4)	(5)	(6)	(7)
9 566	4 983 778,82	5 238 737,16	45,068794	34,720635	Метод спутниковых геодезических измерений (определений)	0,25
9 567	4 983 777,92	5 238 726,97	45,068785	34,720506	Метод спутниковых геодезических измерений (определений)	0,25
9 568	4 983 778,24	5 238 716,42	45,068787	34,720372	Метод спутниковых геодезических измерений (определений)	0,25
9 569	4 983 781,24	5 238 705,82	45,068813	34,720237	Метод спутниковых геодезических измерений (определений)	0,25
9 570	4 983 785,87	5 238 697,04	45,068854	34,720125	Метод спутниковых геодезических измерений (определений)	0,25
9 571	4 983 792,38	5 238 690,81	45,068912	34,720045	Метод спутниковых геодезических измерений (определений)	0,25
9 572	4 983 801,99	5 238 686,34	45,068998	34,719987	Метод спутниковых геодезических измерений (определений)	0,25
9 573	4 983 810,37	5 238 681,51	45,069073	34,719924	Метод спутниковых геодезических измерений (определений)	0,25
9 574	4 983 815,32	5 238 675,27	45,069117	34,719845	Метод спутниковых геодезических измерений (определений)	0,25
9 575	4 983 818,40	5 238 667,59	45,069144	34,719747	Метод спутниковых геодезических измерений (определений)	0,25
9 576	4 983 819,82	5 238 657,59	45,069156	34,719620	Метод спутниковых геодезических измерений (определений)	0,25
9 577	4 983 820,37	5 238 646,12	45,069160	34,719474	Метод спутниковых геодезических измерений (определений)	0,25
9 578	4 983 821,06	5 238 633,36	45,069165	34,719312	Метод спутниковых геодезических измерений (определений)	0,25
9 579	4 983 823,54	5 238 617,45	45,069186	34,719110	Метод спутниковых геодезических измерений (определений)	0,25
9 580	4 983 828,21	5 238 606,55	45,069227	34,718971	Метод спутниковых геодезических измерений (определений)	0,25
9 581	4 983 833,62	5 238 597,56	45,069275	34,718856	Метод спутниковых геодезических измерений (определений)	0,25

(1)	(2)	(3)	(4)	(5)	(6)	(7)
9 582	4 983 841,58	5 238 590,77	45,069346	34,718769	Метод спутниковых геодезических измерений (определений)	0,25
9 583	4 983 851,35	5 238 581,82	45,069433	34,718654	Метод спутниковых геодезических измерений (определений)	0,25
9 584	4 983 858,50	5 238 577,07	45,069497	34,718593	Метод спутниковых геодезических измерений (определений)	0,25
9 585	4 983 865,40	5 238 576,12	45,069559	34,718580	Метод спутниковых геодезических измерений (определений)	0,25
9 586	4 983 871,16	5 238 578,56	45,069611	34,718610	Метод спутниковых геодезических измерений (определений)	0,25
9 587	4 983 875,33	5 238 583,39	45,069649	34,718671	Метод спутниковых геодезических измерений (определений)	0,25
9 588	4 983 884,26	5 238 590,79	45,069730	34,718764	Метод спутниковых геодезических измерений (определений)	0,25
9 589	4 983 891,91	5 238 593,25	45,069799	34,718794	Метод спутниковых геодезических измерений (определений)	0,25
9 590	4 983 899,37	5 238 592,75	45,069866	34,718787	Метод спутниковых геодезических измерений (определений)	0,25
9 591	4 983 906,84	5 238 589,05	45,069933	34,718739	Метод спутниковых геодезических измерений (определений)	0,25
9 592	4 983 921,07	5 238 577,45	45,070060	34,718590	Метод спутниковых геодезических измерений (определений)	0,25
9 593	4 983 927,12	5 238 571,75	45,070114	34,718517	Метод спутниковых геодезических измерений (определений)	0,25
9 594	4 983 932,87	5 238 563,30	45,070165	34,718409	Метод спутниковых геодезических измерений (определений)	0,25
9 595	4 983 936,85	5 238 553,90	45,070200	34,718289	Метод спутниковых геодезических измерений (определений)	0,25
9 596	4 983 943,66	5 238 530,01	45,070259	34,717985	Метод спутниковых геодезических измерений (определений)	0,25
9 597	4 983 947,05	5 238 523,83	45,070289	34,717906	Метод спутниковых геодезических измерений (определений)	0,25

(1)	(2)	(3)	(4)	(5)	(6)	(7)
9 598	4 983 951,73	5 238 521,83	45,070331	34,717880	Метод спутниковых геодезических измерений (определений)	0,25
9 599	4 983 955,95	5 238 522,27	45,070369	34,717885	Метод спутниковых геодезических измерений (определений)	0,25
9 600	4 983 959,48	5 238 524,12	45,070401	34,717908	Метод спутниковых геодезических измерений (определений)	0,25
9 601	4 983 964,90	5 238 527,32	45,070450	34,717948	Метод спутниковых геодезических измерений (определений)	0,25
9 602	4 983 971,34	5 238 528,15	45,070508	34,717958	Метод спутниковых геодезических измерений (определений)	0,25
9 603	4 983 977,13	5 238 526,73	45,070560	34,717939	Метод спутниковых геодезических измерений (определений)	0,25
9 604	4 983 983,06	5 238 522,28	45,070613	34,717882	Метод спутниковых геодезических измерений (определений)	0,25
9 605	4 983 988,24	5 238 516,03	45,070659	34,717802	Метод спутниковых геодезических измерений (определений)	0,25
9 606	4 983 995,44	5 238 506,80	45,070723	34,717684	Метод спутниковых геодезических измерений (определений)	0,25
9 607	4 984 002,30	5 238 498,62	45,070784	34,717579	Метод спутниковых геодезических измерений (определений)	0,25
9 608	4 984 009,24	5 238 482,39	45,070845	34,717372	Метод спутниковых геодезических измерений (определений)	0,25
9 609	4 984 011,48	5 238 469,48	45,070864	34,717208	Метод спутниковых геодезических измерений (определений)	0,25
9 610	4 984 012,04	5 238 458,06	45,070868	34,717063	Метод спутниковых геодезических измерений (определений)	0,25
9 611	4 984 012,15	5 238 445,47	45,070868	34,716903	Метод спутниковых геодезических измерений (определений)	0,25
9 612	4 984 014,17	5 238 432,34	45,070885	34,716736	Метод спутниковых геодезических измерений (определений)	0,25
9 613	4 984 017,17	5 238 420,54	45,070911	34,716586	Метод спутниковых геодезических измерений (определений)	0,25

(1)	(2)	(3)	(4)	(5)	(6)	(7)
9 614	4 984 022,37	5 238 411,46	45,070957	34,716470	Метод спутниковых геодезических измерений (определений)	0,25
9 615	4 984 027,22	5 238 404,50	45,071000	34,716381	Метод спутниковых геодезических измерений (определений)	0,25
9 616	4 984 038,22	5 238 394,12	45,071098	34,716247	Метод спутниковых геодезических измерений (определений)	0,25
9 617	4 984 052,45	5 238 381,45	45,071225	34,716085	Метод спутниковых геодезических измерений (определений)	0,25
9 618	4 984 063,24	5 238 369,19	45,071321	34,715928	Метод спутниковых геодезических измерений (определений)	0,25
9 619	4 984 072,46	5 238 357,60	45,071403	34,715780	Метод спутниковых геодезических измерений (определений)	0,25
9 620	4 984 080,48	5 238 345,40	45,071474	34,715624	Метод спутниковых геодезических измерений (определений)	0,25
9 621	4 984 089,12	5 238 336,27	45,071551	34,715507	Метод спутниковых геодезических измерений (определений)	0,25
9 622	4 984 099,12	5 238 325,65	45,071640	34,715371	Метод спутниковых геодезических измерений (определений)	0,25
9 623	4 984 111,78	5 238 314,69	45,071753	34,715230	Метод спутниковых геодезических измерений (определений)	0,25
9 624	4 984 131,39	5 238 298,57	45,071928	34,715023	Метод спутниковых геодезических измерений (определений)	0,25
9 625	4 984 139,35	5 238 291,70	45,071999	34,714935	Метод спутниковых геодезических измерений (определений)	0,25
9 626	4 984 146,64	5 238 284,46	45,072064	34,714842	Метод спутниковых геодезических измерений (определений)	0,25
9 627	4 984 150,81	5 238 278,51	45,072101	34,714766	Метод спутниковых геодезических измерений (определений)	0,25
9 628	4 984 157,77	5 238 271,58	45,072163	34,714677	Метод спутниковых геодезических измерений (определений)	0,25
9 629	4 984 164,59	5 238 267,45	45,072224	34,714624	Метод спутниковых геодезических измерений (определений)	0,25

(1)	(2)	(3)	(4)	(5)	(6)	(7)
9 630	4 984 170,59	5 238 266,66	45,072278	34,714613	Метод спутниковых геодезических измерений (определений)	0,25
9 631	4 984 174,36	5 238 269,22	45,072312	34,714645	Метод спутниковых геодезических измерений (определений)	0,25
9 632	4 984 176,86	5 238 274,43	45,072335	34,714711	Метод спутниковых геодезических измерений (определений)	0,25
9 633	4 984 177,80	5 238 280,82	45,072344	34,714792	Метод спутниковых геодезических измерений (определений)	0,25
9 634	4 984 178,73	5 238 287,69	45,072353	34,714879	Метод спутниковых геодезических измерений (определений)	0,25
9 635	4 984 180,67	5 238 294,14	45,072371	34,714960	Метод спутниковых геодезических измерений (определений)	0,25
9 636	4 984 184,73	5 238 298,77	45,072408	34,715019	Метод спутниковых геодезических измерений (определений)	0,25
9 637	4 984 196,58	5 238 303,68	45,072515	34,715080	Метод спутниковых геодезических измерений (определений)	0,25
9 638	4 984 203,98	5 238 308,41	45,072582	34,715139	Метод спутниковых геодезических измерений (определений)	0,25
9 639	4 984 211,57	5 238 315,96	45,072651	34,715234	Метод спутниковых геодезических измерений (определений)	0,25
9 640	4 984 217,54	5 238 319,40	45,072705	34,715277	Метод спутниковых геодезических измерений (определений)	0,25
9 641	4 984 224,09	5 238 321,13	45,072764	34,715298	Метод спутниковых геодезических измерений (определений)	0,25
9 642	4 984 229,87	5 238 321,01	45,072816	34,715296	Метод спутниковых геодезических измерений (определений)	0,25
9 643	4 984 236,01	5 238 318,01	45,072871	34,715257	Метод спутниковых геодезических измерений (определений)	0,25
9 644	4 984 240,17	5 238 313,32	45,072908	34,715197	Метод спутниковых геодезических измерений (определений)	0,25
9 645	4 984 243,02	5 238 305,78	45,072933	34,715101	Метод спутниковых геодезических измерений (определений)	0,25

(1)	(2)	(3)	(4)	(5)	(6)	(7)
9 646	4 984 244,99	5 238 297,77	45,072950	34,714999	Метод спутниковых геодезических измерений (определений)	0,25
9 647	4 984 248,79	5 238 294,43	45,072984	34,714956	Метод спутниковых геодезических измерений (определений)	0,25
9 648	4 984 254,93	5 238 291,66	45,073039	34,714920	Метод спутниковых геодезических измерений (определений)	0,25
9 649	4 984 266,20	5 238 288,59	45,073140	34,714880	Метод спутниковых геодезических измерений (определений)	0,25
9 650	4 984 277,10	5 238 287,06	45,073238	34,714859	Метод спутниковых геодезических измерений (определений)	0,25
9 651	4 984 288,23	5 238 285,92	45,073338	34,714843	Метод спутниковых геодезических измерений (определений)	0,25
9 652	4 984 295,35	5 238 284,49	45,073402	34,714824	Метод спутниковых геодезических измерений (определений)	0,25
9 653	4 984 300,82	5 238 281,22	45,073451	34,714782	Метод спутниковых геодезических измерений (определений)	0,25
9 654	4 984 306,78	5 238 274,76	45,073504	34,714699	Метод спутниковых геодезических измерений (определений)	0,25
9 655	4 984 312,50	5 238 270,39	45,073555	34,714643	Метод спутниковых геодезических измерений (определений)	0,25
9 656	4 984 320,74	5 238 267,80	45,073629	34,714609	Метод спутниковых геодезических измерений (определений)	0,25
9 657	4 984 331,66	5 238 264,99	45,073727	34,714572	Метод спутниковых геодезических измерений (определений)	0,25
9 658	4 984 341,13	5 238 261,85	45,073812	34,714531	Метод спутниковых геодезических измерений (определений)	0,25
9 659	4 984 349,96	5 238 257,20	45,073891	34,714471	Метод спутниковых геодезических измерений (определений)	0,25
9 660	4 984 360,37	5 238 250,16	45,073984	34,714380	Метод спутниковых геодезических измерений (определений)	0,25
9 661	4 984 368,78	5 238 242,75	45,074059	34,714285	Метод спутниковых геодезических измерений (определений)	0,25

(1)	(2)	(3)	(4)	(5)	(6)	(7)
9 662	4 984 374,39	5 238 236,34	45,074109	34,714203	Метод спутниковых геодезических измерений (определений)	0,25
9 663	4 984 381,70	5 238 228,39	45,074174	34,714101	Метод спутниковых геодезических измерений (определений)	0,25
9 664	4 984 388,69	5 238 217,12	45,074236	34,713957	Метод спутниковых геодезических измерений (определений)	0,25
9 665	4 984 395,68	5 238 207,26	45,074298	34,713831	Метод спутниковых геодезических измерений (определений)	0,25
9 666	4 984 401,65	5 238 199,19	45,074351	34,713728	Метод спутниковых геодезических измерений (определений)	0,25
9 667	4 984 408,18	5 238 191,71	45,074409	34,713632	Метод спутниковых геодезических измерений (определений)	0,25
9 668	4 984 414,13	5 238 185,53	45,074462	34,713553	Метод спутниковых геодезических измерений (определений)	0,25
9 669	4 984 419,61	5 238 181,72	45,074511	34,713504	Метод спутниковых геодезических измерений (определений)	0,25
9 670	4 984 426,63	5 238 179,59	45,074574	34,713476	Метод спутниковых геодезических измерений (определений)	0,25
9 671	4 984 433,63	5 238 179,65	45,074637	34,713476	Метод спутниковых геодезических измерений (определений)	0,25
9 672	4 984 440,17	5 238 181,62	45,074696	34,713500	Метод спутниковых геодезических измерений (определений)	0,25
9 673	4 984 448,58	5 238 184,76	45,074772	34,713539	Метод спутниковых геодезических измерений (определений)	0,25
9 674	4 984 455,13	5 238 186,81	45,074831	34,713564	Метод спутниковых геодезических измерений (определений)	0,25
9 675	4 984 462,36	5 238 186,31	45,074896	34,713557	Метод спутниковых геодезических измерений (определений)	0,25
9 676	4 984 470,60	5 238 184,21	45,074970	34,713529	Метод спутниковых геодезических измерений (определений)	0,25
9 677	4 984 482,22	5 238 177,54	45,075074	34,713443	Метод спутниковых геодезических измерений (определений)	0,25

(1)	(2)	(3)	(4)	(5)	(6)	(7)
9 678	4 984 492,75	5 238 168,66	45,075168	34,713329	Метод спутниковых геодезических измерений (определений)	0,25
9 679	4 984 501,08	5 238 159,13	45,075242	34,713207	Метод спутниковых геодезических измерений (определений)	0,25
9 680	4 984 510,21	5 238 145,05	45,075323	34,713027	Метод спутниковых геодезических измерений (определений)	0,25
9 681	4 984 523,27	5 238 127,71	45,075439	34,712805	Метод спутниковых геодезических измерений (определений)	0,25
9 682	4 984 531,34	5 238 120,75	45,075511	34,712716	Метод спутниковых геодезических измерений (определений)	0,25
9 683	4 984 541,07	5 238 114,78	45,075598	34,712639	Метод спутниковых геодезических измерений (определений)	0,25
9 684	4 984 556,39	5 238 105,89	45,075735	34,712524	Метод спутниковых геодезических измерений (определений)	0,25
9 685	4 984 569,60	5 238 095,07	45,075853	34,712385	Метод спутниковых геодезических измерений (определений)	0,25
9 686	4 984 577,58	5 238 086,79	45,075924	34,712279	Метод спутниковых геодезических измерений (определений)	0,25
9 687	4 984 584,24	5 238 075,60	45,075983	34,712136	Метод спутниковых геодезических измерений (определений)	0,25
9 688	4 984 587,81	5 238 062,74	45,076014	34,711972	Метод спутниковых геодезических измерений (определений)	0,25
9 689	4 984 590,79	5 238 042,52	45,076039	34,711715	Метод спутниковых геодезических измерений (определений)	0,25
9 690	4 984 594,34	5 238 021,04	45,076069	34,711442	Метод спутниковых геодезических измерений (определений)	0,25
9 691	4 984 596,43	5 238 011,53	45,076087	34,711321	Метод спутниковых геодезических измерений (определений)	0,25
9 692	4 984 600,17	5 238 004,74	45,076120	34,711234	Метод спутниковых геодезических измерений (определений)	0,25
9 693	4 984 610,04	5 237 995,05	45,076208	34,711110	Метод спутниковых геодезических измерений (определений)	0,25

(1)	(2)	(3)	(4)	(5)	(6)	(7)
9 694	4 984 618,91	5 237 984,90	45,076287	34,710980	Метод спутниковых геодезических измерений (определений)	0,25
9 695	4 984 624,77	5 237 976,85	45,076339	34,710877	Метод спутниковых геодезических измерений (определений)	0,25
9 696	4 984 628,99	5 237 965,64	45,076376	34,710734	Метод спутниковых геодезических измерений (определений)	0,25
9 697	4 984 630,23	5 237 952,64	45,076386	34,710569	Метод спутниковых геодезических измерений (определений)	0,25
9 698	4 984 632,56	5 237 930,15	45,076405	34,710283	Метод спутниковых геодезических измерений (определений)	0,25
9 699	4 984 637,58	5 237 917,05	45,076449	34,710116	Метод спутниковых геодезических измерений (определений)	0,25
9 700	4 984 643,77	5 237 909,31	45,076504	34,710017	Метод спутниковых геодезических измерений (определений)	0,25
9 701	4 984 657,32	5 237 899,21	45,076625	34,709887	Метод спутниковых геодезических измерений (определений)	0,25
9 702	4 984 672,51	5 237 891,17	45,076761	34,709783	Метод спутниковых геодезических измерений (определений)	0,25
9 703	4 984 689,40	5 237 880,92	45,076912	34,709651	Метод спутниковых геодезических измерений (определений)	0,25
9 704	4 984 704,41	5 237 869,36	45,077046	34,709502	Метод спутниковых геодезических измерений (определений)	0,25
9 705	4 984 714,86	5 237 856,85	45,077139	34,709342	Метод спутниковых геодезических измерений (определений)	0,25
9 706	4 984 721,17	5 237 847,30	45,077195	34,709220	Метод спутниковых геодезических измерений (определений)	0,25
9 707	4 984 729,30	5 237 834,71	45,077267	34,709059	Метод спутниковых геодезических измерений (определений)	0,25
9 708	4 984 738,80	5 237 818,90	45,077351	34,708857	Метод спутниковых геодезических измерений (определений)	0,25
9 709	4 984 745,01	5 237 809,26	45,077406	34,708734	Метод спутниковых геодезических измерений (определений)	0,25

(1)	(2)	(3)	(4)	(5)	(6)	(7)
9 710	4 984 752,47	5 237 796,13	45,077472	34,708566	Метод спутниковых геодезических измерений (определений)	0,25
9 711	4 984 761,57	5 237 785,73	45,077553	34,708433	Метод спутниковых геодезических измерений (определений)	0,25
9 712	4 984 769,98	5 237 777,87	45,077628	34,708332	Метод спутниковых геодезических измерений (определений)	0,25
9 713	4 984 789,14	5 237 762,07	45,077799	34,708129	Метод спутниковых геодезических измерений (определений)	0,25
9 714	4 984 796,57	5 237 753,55	45,077865	34,708020	Метод спутниковых геодезических измерений (определений)	0,25
9 715	4 984 802,42	5 237 744,79	45,077917	34,707908	Метод спутниковых геодезических измерений (определений)	0,25
9 716	4 984 806,18	5 237 736,16	45,077950	34,707798	Метод спутниковых геодезических измерений (определений)	0,25
9 717	4 984 809,29	5 237 724,61	45,077977	34,707651	Метод спутниковых геодезических измерений (определений)	0,25
9 718	4 984 810,97	5 237 712,59	45,077991	34,707498	Метод спутниковых геодезических измерений (определений)	0,25
9 719	4 984 814,07	5 237 702,52	45,078018	34,707370	Метод спутниковых геодезических измерений (определений)	0,25
9 720	4 984 818,23	5 237 696,76	45,078055	34,707296	Метод спутниковых геодезических измерений (определений)	0,25
9 721	4 984 824,29	5 237 691,23	45,078109	34,707225	Метод спутниковых геодезических измерений (определений)	0,25
9 722	4 984 830,79	5 237 686,07	45,078167	34,707159	Метод спутниковых геодезических измерений (определений)	0,25
9 723	4 984 837,19	5 237 679,61	45,078224	34,707076	Метод спутниковых геодезических измерений (определений)	0,25
9 724	4 984 841,55	5 237 676,57	45,078263	34,707037	Метод спутниковых геодезических измерений (определений)	0,25
9 725	4 984 851,15	5 237 671,88	45,078349	34,706976	Метод спутниковых геодезических измерений (определений)	0,25

(1)	(2)	(3)	(4)	(5)	(6)	(7)
9 726	4 984 859,55	5 237 665,97	45,078424	34,706900	Метод спутниковых геодезических измерений (определений)	0,25
9 727	4 984 866,02	5 237 662,64	45,078482	34,706857	Метод спутниковых геодезических измерений (определений)	0,25
9 728	4 984 870,36	5 237 663,07	45,078521	34,706862	Метод спутниковых геодезических измерений (определений)	0,25
9 729	4 984 874,12	5 237 665,33	45,078555	34,706890	Метод спутниковых геодезических измерений (определений)	0,25
9 730	4 984 880,75	5 237 668,76	45,078615	34,706933	Метод спутниковых геодезических измерений (определений)	0,25
9 731	4 984 887,73	5 237 670,90	45,078678	34,706959	Метод спутниковых геодезических измерений (определений)	0,25
9 732	4 984 898,30	5 237 670,35	45,078773	34,706951	Метод спутниковых геодезических измерений (определений)	0,25
9 733	4 984 911,31	5 237 669,23	45,078890	34,706935	Метод спутниковых геодезических измерений (определений)	0,25
9 734	4 984 924,65	5 237 669,14	45,079010	34,706932	Метод спутниковых геодезических измерений (определений)	0,25
9 735	4 984 942,44	5 237 668,66	45,079170	34,706924	Метод спутниковых геодезических измерений (определений)	0,25
9 736	4 984 955,56	5 237 667,37	45,079288	34,706906	Метод спутниковых геодезических измерений (определений)	0,25
9 737	4 984 964,00	5 237 668,02	45,079364	34,706913	Метод спутниковых геодезических измерений (определений)	0,25
9 738	4 984 972,89	5 237 669,35	45,079444	34,706929	Метод спутниковых геодезических измерений (определений)	0,25
9 739	4 984 982,44	5 237 670,15	45,079530	34,706938	Метод спутниковых геодезических измерений (определений)	0,25
9 740	4 984 991,11	5 237 669,39	45,079608	34,706927	Метод спутниковых геодезических измерений (определений)	0,25
9 741	4 985 000,58	5 237 667,36	45,079693	34,706900	Метод спутниковых геодезических измерений (определений)	0,25

(1)	(2)	(3)	(4)	(5)	(6)	(7)
9 742	4 985 015,19	5 237 661,83	45,079824	34,706828	Метод спутниковых геодезических измерений (определений)	0,25
9 743	4 985 021,35	5 237 657,38	45,079879	34,706771	Метод спутниковых геодезических измерений (определений)	0,25
9 744	4 985 025,54	5 237 650,51	45,079916	34,706683	Метод спутниковых геодезических измерений (определений)	0,25
9 745	4 985 027,07	5 237 641,22	45,079929	34,706565	Метод спутниковых геодезических измерений (определений)	0,25
9 746	4 985 026,07	5 237 630,13	45,079919	34,706424	Метод спутниковых геодезических измерений (определений)	0,25
9 747	4 985 024,50	5 237 619,31	45,079904	34,706287	Метод спутниковых геодезических измерений (определений)	0,25
9 748	4 985 023,39	5 237 607,74	45,079893	34,706140	Метод спутниковых геодезических измерений (определений)	0,25
9 749	4 985 025,49	5 237 598,14	45,079911	34,706018	Метод спутниковых геодезических измерений (определений)	0,25
9 750	4 985 030,38	5 237 586,69	45,079954	34,705872	Метод спутниковых геодезических измерений (определений)	0,25
9 751	4 985 037,56	5 237 579,98	45,080018	34,705786	Метод спутниковых геодезических измерений (определений)	0,25
9 752	4 985 047,08	5 237 571,52	45,080103	34,705677	Метод спутниковых геодезических измерений (определений)	0,25
9 753	4 985 056,25	5 237 565,99	45,080185	34,705606	Метод спутниковых геодезических измерений (определений)	0,25
9 754	4 985 066,86	5 237 562,15	45,080280	34,705556	Метод спутниковых геодезических измерений (определений)	0,25
9 755	4 985 077,09	5 237 560,61	45,080372	34,705535	Метод спутниковых геодезических измерений (определений)	0,25
9 756	4 985 089,89	5 237 558,84	45,080487	34,705511	Метод спутниковых геодезических измерений (определений)	0,25
9 757	4 985 100,80	5 237 556,59	45,080585	34,705481	Метод спутниковых геодезических измерений (определений)	0,25

(1)	(2)	(3)	(4)	(5)	(6)	(7)
9 758	4 985 112,63	5 237 552,94	45,080691	34,705433	Метод спутниковых геодезических измерений (определений)	0,25
9 759	4 985 125,33	5 237 549,27	45,080805	34,705385	Метод спутниковых геодезических измерений (определений)	0,25
9 760	4 985 133,15	5 237 545,26	45,080875	34,705333	Метод спутниковых геодезических измерений (определений)	0,25
9 761	4 985 138,67	5 237 538,14	45,080924	34,705242	Метод спутниковых геодезических измерений (определений)	0,25
9 762	4 985 139,63	5 237 529,73	45,080932	34,705135	Метод спутниковых геодезических измерений (определений)	0,25
9 763	4 985 138,06	5 237 520,11	45,080917	34,705013	Метод спутниковых геодезических измерений (определений)	0,25
9 764	4 985 135,48	5 237 511,18	45,080893	34,704900	Метод спутниковых геодезических измерений (определений)	0,25
9 765	4 985 135,39	5 237 497,88	45,080891	34,704731	Метод спутниковых геодезических измерений (определений)	0,25
9 766	4 985 139,64	5 237 483,58	45,080928	34,704549	Метод спутниковых геодезических измерений (определений)	0,25
9 767	4 985 144,31	5 237 473,31	45,080969	34,704418	Метод спутниковых геодезических измерений (определений)	0,25
9 768	4 985 149,06	5 237 463,29	45,081011	34,704290	Метод спутниковых геодезических измерений (определений)	0,25
9 769	4 985 150,96	5 237 451,98	45,081027	34,704146	Метод спутниковых геодезических измерений (определений)	0,25
9 770	4 985 152,29	5 237 440,87	45,081038	34,704005	Метод спутниковых геодезических измерений (определений)	0,25
9 771	4 985 156,18	5 237 430,14	45,081072	34,703868	Метод спутниковых геодезических измерений (определений)	0,25
9 772	4 985 160,82	5 237 421,99	45,081113	34,703764	Метод спутниковых геодезических измерений (определений)	0,25
9 773	4 985 166,21	5 237 416,60	45,081161	34,703695	Метод спутниковых геодезических измерений (определений)	0,25

(1)	(2)	(3)	(4)	(5)	(6)	(7)
9 774	4 985 177,81	5 237 410,82	45,081265	34,703620	Метод спутниковых геодезических измерений (определений)	0,25
9 775	4 985 189,62	5 237 407,79	45,081371	34,703580	Метод спутниковых геодезических измерений (определений)	0,25
9 776	4 985 199,97	5 237 406,84	45,081464	34,703567	Метод спутниковых геодезических измерений (определений)	0,25
9 777	4 985 209,11	5 237 405,20	45,081546	34,703545	Метод спутниковых геодезических измерений (определений)	0,25
9 778	4 985 218,45	5 237 404,28	45,081630	34,703532	Метод спутниковых геодезических измерений (определений)	0,25
9 779	4 985 230,78	5 237 404,39	45,081741	34,703532	Метод спутниковых геодезических измерений (определений)	0,25
9 780	4 985 240,44	5 237 405,12	45,081828	34,703540	Метод спутниковых геодезических измерений (определений)	0,25
9 781	4 985 261,66	5 237 406,83	45,082019	34,703559	Метод спутниковых геодезических измерений (определений)	0,25
9 782	4 985 271,55	5 237 407,18	45,082108	34,703562	Метод спутниковых геодезических измерений (определений)	0,25
9 783	4 985 280,55	5 237 407,02	45,082189	34,703559	Метод спутниковых геодезических измерений (определений)	0,25
9 784	4 985 288,02	5 237 405,13	45,082256	34,703534	Метод спутниковых геодезических измерений (определений)	0,25
9 785	4 985 294,63	5 237 399,84	45,082315	34,703466	Метод спутниковых геодезических измерений (определений)	0,25
9 786	4 985 299,37	5 237 393,28	45,082357	34,703382	Метод спутниковых геодезических измерений (определений)	0,25
9 787	4 985 301,46	5 237 384,14	45,082375	34,703266	Метод спутниковых геодезических измерений (определений)	0,25
9 788	4 985 302,20	5 237 375,60	45,082381	34,703157	Метод спутниковых геодезических измерений (определений)	0,25
9 789	4 985 303,18	5 237 366,76	45,082389	34,703045	Метод спутниковых геодезических измерений (определений)	0,25

(1)	(2)	(3)	(4)	(5)	(6)	(7)
9 790	4 985 304,92	5 237 359,24	45,082404	34,702949	Метод спутниковых геодезических измерений (определений)	0,25
9 791	4 985 308,43	5 237 352,09	45,082435	34,702858	Метод спутниковых геодезических измерений (определений)	0,25
9 792	4 985 312,83	5 237 346,38	45,082474	34,702785	Метод спутниковых геодезических измерений (определений)	0,25
9 793	4 985 318,99	5 237 340,95	45,082529	34,702715	Метод спутниковых геодезических измерений (определений)	0,25
9 794	4 985 326,94	5 237 335,59	45,082600	34,702646	Метод спутниковых геодезических измерений (определений)	0,25
9 795	4 985 335,32	5 237 330,62	45,082675	34,702582	Метод спутниковых геодезических измерений (определений)	0,25
9 796	4 985 345,26	5 237 326,55	45,082764	34,702529	Метод спутниковых геодезических измерений (определений)	0,25
9 797	4 985 354,62	5 237 323,58	45,082848	34,702490	Метод спутниковых геодезических измерений (определений)	0,25
9 798	4 985 362,19	5 237 321,93	45,082916	34,702468	Метод спутниковых геодезических измерений (определений)	0,25
9 799	4 985 371,88	5 237 320,35	45,083003	34,702447	Метод спутниковых геодезических измерений (определений)	0,25
9 800	4 985 382,78	5 237 318,98	45,083101	34,702428	Метод спутниковых геодезических измерений (определений)	0,25
9 801	4 985 396,80	5 237 317,22	45,083227	34,702404	Метод спутниковых геодезических измерений (определений)	0,25
9 802	4 985 406,27	5 237 316,04	45,083312	34,702388	Метод спутниковых геодезических измерений (определений)	0,25
9 803	4 985 415,72	5 237 314,26	45,083397	34,702364	Метод спутниковых геодезических измерений (определений)	0,25
9 804	4 985 422,08	5 237 312,42	45,083454	34,702340	Метод спутниковых геодезических измерений (определений)	0,25
9 805	4 985 430,21	5 237 310,78	45,083527	34,702318	Метод спутниковых геодезических измерений (определений)	0,25

(1)	(2)	(3)	(4)	(5)	(6)	(7)
9 806	4 985 437,78	5 237 310,06	45,083595	34,702308	Метод спутниковых геодезических измерений (определений)	0,25
9 807	4 985 442,23	5 237 309,87	45,083635	34,702305	Метод спутниковых геодезических измерений (определений)	0,25
9 808	4 985 444,88	5 237 311,23	45,083659	34,702322	Метод спутниковых геодезических измерений (определений)	0,25
9 809	4 985 446,08	5 237 314,08	45,083670	34,702358	Метод спутниковых геодезических измерений (определений)	0,25
9 810	4 985 446,48	5 237 318,25	45,083674	34,702411	Метод спутниковых геодезических измерений (определений)	0,25
9 811	4 985 448,88	5 237 322,84	45,083696	34,702469	Метод спутниковых геодезических измерений (определений)	0,25
9 812	4 985 453,50	5 237 327,08	45,083738	34,702522	Метод спутниковых геодезических измерений (определений)	0,25
9 813	4 985 460,23	5 237 332,42	45,083799	34,702589	Метод спутниковых геодезических измерений (определений)	0,25
9 814	4 985 465,09	5 237 335,04	45,083843	34,702622	Метод спутниковых геодезических измерений (определений)	0,25
9 815	4 985 470,53	5 237 335,97	45,083892	34,702633	Метод спутниковых геодезических измерений (определений)	0,25
9 816	4 985 478,98	5 237 335,83	45,083968	34,702630	Метод спутниковых геодезических измерений (определений)	0,25
9 817	4 985 488,98	5 237 336,47	45,084058	34,702637	Метод спутниковых геодезических измерений (определений)	0,25
9 818	4 985 496,84	5 237 339,61	45,084129	34,702676	Метод спутниковых геодезических измерений (определений)	0,25
9 819	4 985 503,23	5 237 345,35	45,084187	34,702748	Метод спутниковых геодезических измерений (определений)	0,25
9 820	4 985 509,14	5 237 354,30	45,084241	34,702861	Метод спутниковых геодезических измерений (определений)	0,25
9 821	4 985 518,84	5 237 373,14	45,084330	34,703099	Метод спутниковых геодезических измерений (определений)	0,25

(1)	(2)	(3)	(4)	(5)	(6)	(7)
9 822	4 985 528,24	5 237 390,32	45,084416	34,703316	Метод спутниковых геодезических измерений (определений)	0,25
9 823	4 985 538,11	5 237 404,50	45,084506	34,703495	Метод спутниковых геодезических измерений (определений)	0,25
9 824	4 985 547,85	5 237 418,32	45,084595	34,703669	Метод спутниковых геодезических измерений (определений)	0,25
9 825	4 985 553,91	5 237 424,27	45,084650	34,703744	Метод спутниковых геодезических измерений (определений)	0,25
9 826	4 985 559,53	5 237 428,27	45,084701	34,703794	Метод спутниковых геодезических измерений (определений)	0,25
9 827	4 985 565,75	5 237 429,13	45,084757	34,703804	Метод спутниковых геодезических измерений (определений)	0,25
9 828	4 985 574,65	5 237 427,94	45,084837	34,703788	Метод спутниковых геодезических измерений (определений)	0,25
9 829	4 985 585,66	5 237 428,04	45,084936	34,703788	Метод спутниковых геодезических измерений (определений)	0,25
9 830	4 985 594,53	5 237 429,64	45,085016	34,703807	Метод спутниковых геодезических измерений (определений)	0,25
9 831	4 985 606,38	5 237 434,31	45,085123	34,703865	Метод спутниковых геодезических измерений (определений)	0,25
9 832	4 985 621,32	5 237 440,70	45,085258	34,703944	Метод спутниковых геодезических измерений (определений)	0,25
9 833	4 985 636,17	5 237 445,72	45,085392	34,704006	Метод спутниковых геодезических измерений (определений)	0,25
9 834	4 985 654,23	5 237 451,17	45,085555	34,704073	Метод спутниковых геодезических измерений (определений)	0,25
9 835	4 985 669,21	5 237 453,92	45,085690	34,704106	Метод спутниковых геодезических измерений (определений)	0,25
9 836	4 985 686,11	5 237 453,44	45,085842	34,704098	Метод спутниковых геодезических измерений (определений)	0,25
9 837	4 985 699,35	5 237 451,08	45,085961	34,704066	Метод спутниковых геодезических измерений (определений)	0,25

(1)	(2)	(3)	(4)	(5)	(6)	(7)
9 838	4 985 715,64	5 237 444,86	45,086107	34,703985	Метод спутниковых геодезических измерений (определений)	0,25
9 839	4 985 799,16	5 237 417,79	45,086856	34,703631	Метод спутниковых геодезических измерений (определений)	0,25
9 840	4 985 816,65	5 237 413,80	45,087013	34,703578	Метод спутниковых геодезических измерений (определений)	0,25
9 841	4 985 838,56	5 237 411,88	45,087210	34,703551	Метод спутниковых геодезических измерений (определений)	0,25
9 842	4 985 859,34	5 237 413,34	45,087397	34,703567	Метод спутниковых геодезических измерений (определений)	0,25
9 843	4 985 894,48	5 237 421,25	45,087714	34,703663	Метод спутниковых геодезических измерений (определений)	0,25
9 844	4 985 908,80	5 237 423,20	45,087843	34,703686	Метод спутниковых геодезических измерений (определений)	0,25
9 845	4 985 916,38	5 237 421,32	45,087911	34,703661	Метод спутниковых геодезических измерений (определений)	0,25
9 846	4 985 921,55	5 237 415,85	45,087957	34,703591	Метод спутниковых геодезических измерений (определений)	0,25
9 847	4 985 925,88	5 237 404,64	45,087995	34,703448	Метод спутниковых геодезических измерений (определений)	0,25
9 848	4 985 932,22	5 237 392,66	45,088051	34,703295	Метод спутниковых геодезических измерений (определений)	0,25
9 849	4 985 938,97	5 237 383,99	45,088111	34,703184	Метод спутниковых геодезических измерений (определений)	0,25
9 850	4 985 945,37	5 237 377,51	45,088168	34,703101	Метод спутниковых геодезических измерений (определений)	0,25
9 851	4 985 949,56	5 237 371,00	45,088205	34,703018	Метод спутниковых геодезических измерений (определений)	0,25
9 852	4 985 952,30	5 237 363,40	45,088229	34,702921	Метод спутниковых геодезических измерений (определений)	0,25
9 853	4 985 953,86	5 237 351,38	45,088242	34,702768	Метод спутниковых геодезических измерений (определений)	0,25

(1)	(2)	(3)	(4)	(5)	(6)	(7)
9 854	4 985 957,04	5 237 345,11	45,088270	34,702688	Метод спутниковых геодезических измерений (определений)	0,25
9 855	4 985 962,17	5 237 342,41	45,088316	34,702653	Метод спутниковых геодезических измерений (определений)	0,25
9 856	4 985 969,96	5 237 342,24	45,088386	34,702650	Метод спутниковых геодезических измерений (определений)	0,25
9 857	4 985 982,37	5 237 344,88	45,088498	34,702682	Метод спутниковых геодезических измерений (определений)	0,25
9 858	4 986 001,77	5 237 350,96	45,088673	34,702757	Метод спутниковых геодезических измерений (определений)	0,25
9 859	4 986 016,07	5 237 354,11	45,088802	34,702795	Метод спутниковых геодезических измерений (определений)	0,25
9 860	4 986 029,81	5 237 358,81	45,088926	34,702853	Метод спутниковых геодезических измерений (определений)	0,25
9 861	4 986 044,74	5 237 366,83	45,089061	34,702953	Метод спутниковых геодезических измерений (определений)	0,25
9 862	4 986 053,33	5 237 374,32	45,089139	34,703047	Метод спутниковых геодезических измерений (определений)	0,25
9 863	4 986 060,67	5 237 385,25	45,089206	34,703185	Метод спутниковых геодезических измерений (определений)	0,25
9 864	4 986 071,84	5 237 401,51	45,089308	34,703390	Метод спутниковых геодезических измерений (определений)	0,25
9 865	4 986 075,34	5 237 408,01	45,089340	34,703472	Метод спутниковых геодезических измерений (определений)	0,25
9 866	4 986 076,15	5 237 415,81	45,089348	34,703571	Метод спутниковых геодезических измерений (определений)	0,25
9 867	4 986 080,25	5 237 428,35	45,089386	34,703730	Метод спутниковых геодезических измерений (определений)	0,25
9 868	4 986 086,72	5 237 436,47	45,089445	34,703832	Метод спутниковых геодезических измерений (определений)	0,25
9 869	4 986 095,91	5 237 441,04	45,089528	34,703889	Метод спутниковых геодезических измерений (определений)	0,25

(1)	(2)	(3)	(4)	(5)	(6)	(7)
9 870	4 986 111,85	5 237 447,97	45,089672	34,703975	Метод спутниковых геодезических измерений (определений)	0,25
9 871	4 986 126,97	5 237 457,63	45,089809	34,704096	Метод спутниковых геодезических измерений (определений)	0,25
9 872	4 986 132,90	5 237 465,32	45,089863	34,704193	Метод спутниковых геодезических измерений (определений)	0,25
9 873	4 986 134,50	5 237 471,32	45,089878	34,704269	Метод спутниковых геодезических измерений (определений)	0,25
9 874	4 986 134,40	5 237 481,24	45,089878	34,704395	Метод спутниковых геодезических измерений (определений)	0,25
9 875	4 986 136,89	5 237 489,31	45,089901	34,704497	Метод спутниковых геодезических измерений (определений)	0,25
9 876	4 986 144,70	5 237 497,89	45,089972	34,704605	Метод спутниковых геодезических измерений (определений)	0,25
9 877	4 986 155,09	5 237 502,87	45,090066	34,704667	Метод спутниковых геодезических измерений (определений)	0,25
9 878	4 986 163,65	5 237 502,64	45,090143	34,704663	Метод спутниковых геодезических измерений (определений)	0,25
9 879	4 986 177,70	5 237 497,82	45,090269	34,704600	Метод спутниковых геодезических измерений (определений)	0,25
9 880	4 986 190,24	5 237 489,44	45,090381	34,704492	Метод спутниковых геодезических измерений (определений)	0,25
9 881	4 986 198,38	5 237 486,20	45,090454	34,704450	Метод спутниковых геодезических измерений (определений)	0,25
9 882	4 986 208,28	5 237 485,06	45,090543	34,704434	Метод спутниковых геодезических измерений (определений)	0,25
9 883	4 986 222,62	5 237 485,20	45,090672	34,704434	Метод спутниковых геодезических измерений (определений)	0,25
9 884	4 986 238,74	5 237 484,96	45,090817	34,704429	Метод спутниковых геодезических измерений (определений)	0,25
9 885	4 986 260,45	5 237 480,75	45,091012	34,704373	Метод спутниковых геодезических измерений (определений)	0,25

(1)	(2)	(3)	(4)	(5)	(6)	(7)
9 886	4 986 278,93	5 237 479,06	45,091178	34,704349	Метод спутниковых геодезических измерений (определений)	0,25
9 887	4 986 294,95	5 237 477,09	45,091322	34,704322	Метод спутниковых геодезических измерений (определений)	0,25
9 888	4 986 307,72	5 237 477,98	45,091437	34,704332	Метод спутниковых геодезических измерений (определений)	0,25
9 889	4 986 321,12	5 237 482,37	45,091558	34,704386	Метод спутниковых геодезических измерений (определений)	0,25
9 890	4 986 331,57	5 237 482,95	45,091652	34,704392	Метод спутниковых геодезических измерений (определений)	0,25
9 891	4 986 342,73	5 237 477,87	45,091752	34,704326	Метод спутниковых геодезических измерений (определений)	0,25
9 892	4 986 352,39	5 237 466,77	45,091838	34,704184	Метод спутниковых геодезических измерений (определений)	0,25
9 893	4 986 364,14	5 237 459,04	45,091943	34,704084	Метод спутниковых геодезических измерений (определений)	0,25
9 894	4 986 376,53	5 237 453,80	45,092054	34,704016	Метод спутниковых геодезических измерений (определений)	0,25
9 895	4 986 394,78	5 237 451,06	45,092218	34,703979	Метод спутниковых геодезических измерений (определений)	0,25
9 896	4 986 408,43	5 237 453,24	45,092341	34,704005	Метод спутниковых геодезических измерений (определений)	0,25
9 897	4 986 430,49	5 237 459,61	45,092540	34,704083	Метод спутниковых геодезических измерений (определений)	0,25
9 898	4 986 470,22	5 237 477,71	45,092899	34,704308	Метод спутниковых геодезических измерений (определений)	0,25
9 899	4 986 487,48	5 237 484,65	45,093055	34,704394	Метод спутниковых геодезических измерений (определений)	0,25
9 900	4 986 505,33	5 237 488,29	45,093216	34,704438	Метод спутниковых геодезических измерений (определений)	0,25
9 901	4 986 517,60	5 237 486,28	45,093326	34,704411	Метод спутниковых геодезических измерений (определений)	0,25

(1)	(2)	(3)	(4)	(5)	(6)	(7)
9 902	4 986 527,44	5 237 478,98	45,093414	34,704317	Метод спутниковых геодезических измерений (определений)	0,25
9 903	4 986 535,46	5 237 465,12	45,093485	34,704140	Метод спутниковых геодезических измерений (определений)	0,25
9 904	4 986 544,14	5 237 442,30	45,093561	34,703849	Метод спутниковых геодезических измерений (определений)	0,25
9 905	4 986 561,69	5 237 409,71	45,093716	34,703433	Метод спутниковых геодезических измерений (определений)	0,25
9 906	4 986 576,87	5 237 391,44	45,093851	34,703199	Метод спутниковых геодезических измерений (определений)	0,25
9 907	4 986 610,69	5 237 365,33	45,094153	34,702863	Метод спутниковых геодезических измерений (определений)	0,25
9 908	4 986 640,74	5 237 338,14	45,094421	34,702514	Метод спутниковых геодезических измерений (определений)	0,25
9 909	4 986 656,63	5 237 328,77	45,094563	34,702393	Метод спутниковых геодезических измерений (определений)	0,25
9 910	4 986 670,22	5 237 325,61	45,094685	34,702351	Метод спутниковых геодезических измерений (определений)	0,25
9 911	4 986 681,66	5 237 325,33	45,094788	34,702346	Метод спутниковых геодезических измерений (определений)	0,25
9 912	4 986 694,85	5 237 328,75	45,094907	34,702388	Метод спутниковых геодезических измерений (определений)	0,25
9 913	4 986 709,35	5 237 335,97	45,095038	34,702478	Метод спутниковых геодезических измерений (определений)	0,25
9 914	4 986 726,58	5 237 346,72	45,095194	34,702612	Метод спутниковых геодезических измерений (определений)	0,25
9 915	4 986 737,43	5 237 350,68	45,095292	34,702661	Метод спутниковых геодезических измерений (определений)	0,25
9 916	4 986 750,06	5 237 355,45	45,095406	34,702720	Метод спутниковых геодезических измерений (определений)	0,25
9 917	4 986 762,28	5 237 355,57	45,095516	34,702720	Метод спутниковых геодезических измерений (определений)	0,25

(1)	(2)	(3)	(4)	(5)	(6)	(7)
9 918	4 986 773,72	5 237 356,23	45,095619	34,702727	Метод спутниковых геодезических измерений (определений)	0,25
9 919	4 986 786,03	5 237 359,35	45,095730	34,702765	Метод спутниковых геодезических измерений (определений)	0,25
9 920	4 986 809,37	5 237 370,75	45,095941	34,702907	Метод спутниковых геодезических измерений (определений)	0,25
9 921	4 986 824,78	5 237 374,75	45,096080	34,702956	Метод спутниковых геодезических измерений (определений)	0,25
9 922	4 986 841,33	5 237 376,02	45,096229	34,702970	Метод спутниковых геодезических измерений (определений)	0,25
9 923	4 986 859,20	5 237 378,24	45,096390	34,702996	Метод спутниковых геодезических измерений (определений)	0,25
9 924	4 986 876,70	5 237 383,85	45,096548	34,703065	Метод спутниковых геодезических измерений (определений)	0,25
9 925	4 986 892,08	5 237 391,17	45,096687	34,703156	Метод спутниковых геодезических измерений (определений)	0,25
9 926	4 986 914,92	5 237 396,50	45,096893	34,703221	Метод спутниковых геодезических измерений (определений)	0,25
9 927	4 986 929,64	5 237 403,27	45,097026	34,703305	Метод спутниковых геодезических измерений (определений)	0,25
9 928	4 986 941,09	5 237 414,16	45,097130	34,703442	Метод спутниковых геодезических измерений (определений)	0,25
9 929	4 986 951,38	5 237 430,55	45,097224	34,703649	Метод спутниковых геодезических измерений (определений)	0,25
9 930	4 986 961,93	5 237 441,46	45,097320	34,703786	Метод спутниковых геодезических измерений (определений)	0,25
9 931	4 986 977,75	5 237 449,01	45,097463	34,703880	Метод спутниковых геодезических измерений (определений)	0,25
9 932	4 987 000,59	5 237 455,61	45,097669	34,703961	Метод спутниковых геодезических измерений (определений)	0,25
9 933	4 987 021,83	5 237 464,63	45,097861	34,704073	Метод спутниковых геодезических измерений (определений)	0,25

(1)	(2)	(3)	(4)	(5)	(6)	(7)
9 934	4 987 041,86	5 237 475,37	45,098042	34,704207	Метод спутниковых геодезических измерений (определений)	0,25
9 935	4 987 058,98	5 237 485,94	45,098197	34,704339	Метод спутниковых геодезических измерений (определений)	0,25
9 936	4 987 076,23	5 237 495,01	45,098353	34,704452	Метод спутниковых геодезических измерений (определений)	0,25
9 937	4 987 093,15	5 237 503,20	45,098506	34,704554	Метод спутниковых геодезических измерений (определений)	0,25
9 938	4 987 107,87	5 237 508,86	45,098639	34,704624	Метод спутниковых геодезических измерений (определений)	0,25
9 939	4 987 124,07	5 237 512,48	45,098785	34,704668	Метод спутниковых геодезических измерений (определений)	0,25
9 940	4 987 137,27	5 237 514,74	45,098904	34,704695	Метод спутниковых геодезических измерений (определений)	0,25
9 941	4 987 152,81	5 237 516,53	45,099044	34,704716	Метод спутниковых геодезических измерений (определений)	0,25
9 942	4 987 164,90	5 237 519,17	45,099153	34,704748	Метод спутниковых геодезических измерений (определений)	0,25
9 943	4 987 174,43	5 237 522,98	45,099239	34,704795	Метод спутниковых геодезических измерений (определений)	0,25
9 944	4 987 182,71	5 237 528,25	45,099314	34,704861	Метод спутниковых геодезических измерений (определений)	0,25
9 945	4 987 191,01	5 237 531,00	45,099389	34,704895	Метод спутниковых геодезических измерений (определений)	0,25
9 946	4 987 204,22	5 237 532,85	45,099508	34,704917	Метод спутниковых геодезических измерений (определений)	0,25
9 947	4 987 218,67	5 237 533,56	45,099638	34,704924	Метод спутниковых геодезических измерений (определений)	0,25
9 948	4 987 233,77	5 237 534,56	45,099774	34,704935	Метод спутниковых геодезических измерений (определений)	0,25
9 949	4 987 244,77	5 237 535,06	45,099873	34,704940	Метод спутниковых геодезических измерений (определений)	0,25

(1)	(2)	(3)	(4)	(5)	(6)	(7)
9 950	4 987 256,90	5 237 533,45	45,099982	34,704918	Метод спутниковых геодезических измерений (определений)	0,25
9 951	4 987 271,05	5 237 529,66	45,100109	34,704868	Метод спутниковых геодезических измерений (определений)	0,25
9 952	4 987 283,19	5 237 526,89	45,100218	34,704831	Метод спутниковых геодезических измерений (определений)	0,25
9 953	4 987 296,54	5 237 525,96	45,100338	34,704818	Метод спутниковых геодезических измерений (определений)	0,25
9 954	4 987 309,98	5 237 527,37	45,100459	34,704834	Метод спутниковых геодезических измерений (определений)	0,25
9 955	4 987 329,42	5 237 529,07	45,100634	34,704853	Метод спутниковых геодезических измерений (определений)	0,25
9 956	4 987 347,31	5 237 527,51	45,100795	34,704831	Метод спутниковых геодезических измерений (определений)	0,25
9 957	4 987 367,48	5 237 523,52	45,100976	34,704778	Метод спутниковых геодезических измерений (определений)	0,25
9 958	4 987 384,27	5 237 522,21	45,101127	34,704759	Метод спутниковых геодезических измерений (определений)	0,25
9 959	4 987 402,05	5 237 523,63	45,101287	34,704775	Метод спутниковых геодезических измерений (определений)	0,25
9 960	4 987 411,81	5 237 525,54	45,101375	34,704798	Метод спутниковых геодезических измерений (определений)	0,25
9 961	4 987 428,08	5 237 531,91	45,101522	34,704877	Метод спутниковых геодезических измерений (определений)	0,25
9 962	4 987 447,22	5 237 540,54	45,101695	34,704984	Метод спутниковых геодезических измерений (определений)	0,25
9 963	4 987 461,05	5 237 547,06	45,101820	34,705065	Метод спутниковых геодезических измерений (определений)	0,25
9 964	4 987 469,79	5 237 551,31	45,101899	34,705118	Метод спутниковых геодезических измерений (определений)	0,25
9 965	4 987 483,59	5 237 560,48	45,102024	34,705233	Метод спутниковых геодезических измерений (определений)	0,25

(1)	(2)	(3)	(4)	(5)	(6)	(7)
9 966	4 987 502,17	5 237 571,20	45,102192	34,705367	Метод спутниковых геодезических измерений (определений)	0,25
9 967	4 987 518,97	5 237 579,87	45,102344	34,705475	Метод спутниковых геодезических измерений (определений)	0,25
9 968	4 987 533,80	5 237 585,14	45,102478	34,705540	Метод спутниковых геодезических измерений (определений)	0,25
9 969	4 987 549,79	5 237 587,74	45,102622	34,705571	Метод спутниковых геодезических измерений (определений)	0,25
9 970	4 987 562,45	5 237 588,48	45,102736	34,705579	Метод спутниковых геодезических измерений (определений)	0,25
9 971	4 987 574,35	5 237 587,59	45,102843	34,705566	Метод спутниковых геодезических измерений (определений)	0,25
9 972	4 987 585,03	5 237 586,44	45,102939	34,705550	Метод спутниковых геодезических измерений (определений)	0,25
9 973	4 987 591,69	5 237 588,06	45,102999	34,705570	Метод спутниковых геодезических измерений (определений)	0,25
9 974	4 987 596,21	5 237 591,65	45,103040	34,705615	Метод спутниковых геодезических измерений (определений)	0,25
9 975	4 987 602,14	5 237 598,96	45,103094	34,705707	Метод спутниковых геодезических измерений (определений)	0,25
9 976	4 987 609,98	5 237 604,40	45,103165	34,705775	Метод спутниковых геодезических измерений (определений)	0,25
9 977	4 987 618,28	5 237 607,31	45,103240	34,705811	Метод спутниковых геодезических измерений (определений)	0,25
9 978	4 987 630,59	5 237 609,78	45,103351	34,705841	Метод спутниковых геодезических измерений (определений)	0,25
9 979	4 987 639,13	5 237 612,56	45,103428	34,705875	Метод спутниковых геодезических измерений (определений)	0,25
9 980	4 987 646,31	5 237 617,19	45,103493	34,705933	Метод спутниковых геодезических измерений (определений)	0,25
9 981	4 987 653,81	5 237 623,56	45,103561	34,706013	Метод спутниковых геодезических измерений (определений)	0,25

(1)	(2)	(3)	(4)	(5)	(6)	(7)
9 982	4 987 663,76	5 237 628,05	45,103651	34,706069	Метод спутниковых геодезических измерений (определений)	0,25
9 983	4 987 677,84	5 237 631,81	45,103778	34,706115	Метод спутниковых геодезических измерений (определений)	0,25
9 984	4 987 692,04	5 237 634,47	45,103906	34,706147	Метод спутниковых геодезических измерений (определений)	0,25
9 985	4 987 704,12	5 237 637,74	45,104015	34,706187	Метод спутниковых геодезических измерений (определений)	0,25
9 986	4 987 720,85	5 237 643,26	45,104166	34,706255	Метод спутниковых геодезических измерений (определений)	0,25
9 987	4 987 731,51	5 237 645,49	45,104262	34,706282	Метод спутниковых геодезических измерений (определений)	0,25
9 988	4 987 742,63	5 237 644,74	45,104362	34,706271	Метод спутниковых геодезических измерений (определений)	0,25
9 989	4 987 753,20	5 237 641,85	45,104457	34,706233	Метод спутниковых геодезических измерений (определений)	0,25
9 990	4 987 767,93	5 237 635,84	45,104589	34,706155	Метод спутниковых геодезических измерений (определений)	0,25
9 991	4 987 782,34	5 237 629,70	45,104718	34,706075	Метод спутниковых геодезических измерений (определений)	0,25
9 992	4 987 794,72	5 237 625,88	45,104829	34,706025	Метод спутниковых геодезических измерений (определений)	0,25
9 993	4 987 806,83	5 237 624,98	45,104938	34,706012	Метод спутниковых геодезических измерений (определений)	0,25
9 994	4 987 817,61	5 237 625,88	45,105035	34,706022	Метод спутниковых геодезических измерений (определений)	0,25
9 995	4 987 827,13	5 237 629,65	45,105121	34,706069	Метод спутниковых геодезических измерений (определений)	0,25
9 996	4 987 836,96	5 237 635,98	45,105210	34,706148	Метод спутниковых геодезических измерений (определений)	0,25
9 997	4 987 843,23	5 237 642,56	45,105267	34,706231	Метод спутниковых геодезических измерений (определений)	0,25

(1)	(2)	(3)	(4)	(5)	(6)	(7)
9 998	4 987 853,64	5 237 657,71	45,105362	34,706422	Метод спутниковых геодезических измерений (определений)	0,25
9 999	4 987 860,65	5 237 667,69	45,105426	34,706548	Метод спутниковых геодезических измерений (определений)	0,25
10 000	4 987 869,16	5 237 674,33	45,105503	34,706631	Метод спутниковых геодезических измерений (определений)	0,25
10 001	4 987 879,10	5 237 680,23	45,105593	34,706705	Метод спутниковых геодезических измерений (определений)	0,25
10 002	4 987 894,70	5 237 686,22	45,105734	34,706779	Метод спутниковых геодезических измерений (определений)	0,25
10 003	4 987 905,22	5 237 690,09	45,105829	34,706827	Метод спутниковых геодезических измерений (определений)	0,25
10 004	4 987 914,17	5 237 695,85	45,105910	34,706899	Метод спутниковых геодезических измерений (определений)	0,25
10 005	4 987 919,11	5 237 703,15	45,105955	34,706991	Метод спутниковых геодезических измерений (определений)	0,25
10 006	4 987 921,47	5 237 711,02	45,105977	34,707091	Метод спутниковых геодезических измерений (определений)	0,25
10 007	4 987 922,05	5 237 720,63	45,105983	34,707213	Метод спутниковых геодезических измерений (определений)	0,25
10 008	4 987 922,89	5 237 736,23	45,105992	34,707411	Метод спутниковых геодезических измерений (определений)	0,25
10 009	4 987 923,56	5 237 759,53	45,106000	34,707707	Метод спутниковых геодезических измерений (определений)	0,25
10 010	4 987 922,24	5 237 769,52	45,105989	34,707834	Метод спутниковых геодезических измерений (определений)	0,25
10 011	4 987 917,17	5 237 787,97	45,105945	34,708069	Метод спутниковых геодезических измерений (определений)	0,25
10 012	4 987 912,99	5 237 805,01	45,105909	34,708286	Метод спутниковых геодезических измерений (определений)	0,25
10 013	4 987 913,16	5 237 821,00	45,105912	34,708489	Метод спутниковых геодезических измерений (определений)	0,25

(1)	(2)	(3)	(4)	(5)	(6)	(7)
10 014	4 987 918,47	5 237 835,21	45,105961	34,708669	Метод спутниковых геодезических измерений (определений)	0,25
10 015	4 987 927,99	5 237 850,95	45,106048	34,708868	Метод спутниковых геодезических измерений (определений)	0,25
10 016	4 987 943,62	5 237 866,15	45,106190	34,709059	Метод спутниковых геодезических измерений (определений)	0,25
10 017	4 987 958,27	5 237 879,44	45,106323	34,709226	Метод спутниковых геодезических измерений (определений)	0,25
10 018	4 987 979,65	5 237 898,60	45,106517	34,709467	Метод спутниковых геодезических измерений (определений)	0,25
10 019	4 987 999,06	5 237 913,67	45,106693	34,709656	Метод спутниковых геодезических измерений (определений)	0,25
10 020	4 988 015,43	5 237 922,73	45,106841	34,709769	Метод спутниковых геодезических измерений (определений)	0,25
10 021	4 988 029,82	5 237 928,79	45,106971	34,709844	Метод спутниковых геодезических измерений (определений)	0,25
10 022	4 988 051,43	5 237 934,19	45,107166	34,709910	Метод спутниковых геодезических измерений (определений)	0,25
10 023	4 988 069,64	5 237 937,42	45,107330	34,709949	Метод спутниковых геодезических измерений (определений)	0,25
10 024	4 988 088,95	5 237 939,11	45,107504	34,709968	Метод спутниковых геодезических измерений (определений)	0,25
10 025	4 988 124,39	5 237 940,48	45,107823	34,709981	Метод спутниковых геодезических измерений (определений)	0,25
10 026	4 988 141,61	5 237 942,30	45,107978	34,710002	Метод спутниковых геодезических измерений (определений)	0,25
10 027	4 988 156,35	5 237 946,32	45,108111	34,710051	Метод спутниковых геодезических измерений (определений)	0,25
10 028	4 988 171,96	5 237 952,06	45,108252	34,710122	Метод спутниковых геодезических измерений (определений)	0,25
10 029	4 988 182,13	5 237 957,96	45,108344	34,710196	Метод спутниковых геодезических измерений (определений)	0,25

(1)	(2)	(3)	(4)	(5)	(6)	(7)
10 030	4 988 198,47	5 237 970,42	45,108492	34,710352	Метод спутниковых геодезических измерений (определений)	0,25
10 031	4 988 227,23	5 237 994,61	45,108753	34,710656	Метод спутниковых геодезических измерений (определений)	0,25
10 032	4 988 235,70	5 238 003,11	45,108830	34,710763	Метод спутниковых геодезических измерений (определений)	0,25
10 033	4 988 247,50	5 238 013,62	45,108937	34,710895	Метод спутниковых геодезических измерений (определений)	0,25
10 034	4 988 262,17	5 238 025,33	45,109070	34,711042	Метод спутниковых геодезических измерений (определений)	0,25
10 035	4 988 272,95	5 238 036,37	45,109168	34,711181	Метод спутниковых геодезических измерений (определений)	0,25
10 036	4 988 284,36	5 238 050,42	45,109272	34,711358	Метод спутниковых геодезических измерений (определений)	0,25
10 037	4 988 291,07	5 238 058,68	45,109333	34,711462	Метод спутниковых геодезических измерений (определений)	0,25
10 038	4 988 296,23	5 238 065,27	45,109380	34,711545	Метод спутниковых геодезических измерений (определений)	0,25
10 039	4 988 301,06	5 238 071,04	45,109424	34,711618	Метод спутниковых геодезических измерений (определений)	0,25
10 040	4 988 307,02	5 238 075,12	45,109478	34,711669	Метод спутниковых геодезических измерений (определений)	0,25
10 041	4 988 318,75	5 238 080,51	45,109584	34,711736	Метод спутниковых геодезических измерений (определений)	0,25
10 042	4 988 326,27	5 238 085,45	45,109652	34,711798	Метод спутниковых геодезических измерений (определений)	0,25
10 043	4 988 334,39	5 238 095,22	45,109726	34,711921	Метод спутниковых геодезических измерений (определений)	0,25
10 044	4 988 341,06	5 238 107,55	45,109787	34,712077	Метод спутниковых геодезических измерений (определений)	0,25
10 045	4 988 351,69	5 238 133,02	45,109885	34,712399	Метод спутниковых геодезических измерений (определений)	0,25

(1)	(2)	(3)	(4)	(5)	(6)	(7)
10 046	4 988 359,75	5 238 154,21	45,109960	34,712667	Метод спутниковых геодезических измерений (определений)	0,25
10 047	4 988 361,05	5 238 159,79	45,109972	34,712738	Метод спутниковых геодезических измерений (определений)	0,25
10 048	4 988 361,61	5 238 165,73	45,109977	34,712813	Метод спутниковых геодезических измерений (определений)	0,25
10 049	4 988 361,54	5 238 172,81	45,109977	34,712903	Метод спутниковых геодезических измерений (определений)	0,25
10 050	4 988 360,75	5 238 187,76	45,109972	34,713093	Метод спутниковых геодезических измерений (определений)	0,25
10 051	4 988 360,58	5 238 205,13	45,109972	34,713314	Метод спутниковых геодезических измерений (определений)	0,25
10 052	4 988 361,67	5 238 223,81	45,109983	34,713551	Метод спутниковых геодезических измерений (определений)	0,25
10 053	4 988 362,38	5 238 237,52	45,109991	34,713726	Метод спутниковых геодезических измерений (определений)	0,25
10 054	4 988 363,78	5 238 247,14	45,110004	34,713848	Метод спутниковых геодезических измерений (определений)	0,25
10 055	4 988 366,49	5 238 255,39	45,110029	34,713952	Метод спутниковых геодезических измерений (определений)	0,25
10 056	4 988 370,81	5 238 261,86	45,110068	34,714034	Метод спутниковых геодезических измерений (определений)	0,25
10 057	4 988 376,95	5 238 268,58	45,110124	34,714118	Метод спутниковых геодезических измерений (определений)	0,25
10 058	4 988 381,68	5 238 274,64	45,110167	34,714195	Метод спутниковых геодезических измерений (определений)	0,25
10 059	4 988 386,82	5 238 283,27	45,110214	34,714304	Метод спутниковых геодезических измерений (определений)	0,25
10 060	4 988 393,03	5 238 294,51	45,110271	34,714446	Метод спутниковых геодезических измерений (определений)	0,25
10 061	4 988 398,53	5 238 301,88	45,110321	34,714539	Метод спутниковых геодезических измерений (определений)	0,25

(1)	(2)	(3)	(4)	(5)	(6)	(7)
10 062	4 988 405,41	5 238 308,04	45,110384	34,714616	Метод спутниковых геодезических измерений (определений)	0,25
10 063	4 988 412,14	5 238 312,99	45,110445	34,714678	Метод спутниковых геодезических измерений (определений)	0,25
10 064	4 988 417,71	5 238 318,24	45,110495	34,714744	Метод спутниковых геодезических измерений (определений)	0,25
10 065	4 988 424,15	5 238 325,05	45,110554	34,714830	Метод спутниковых геодезических измерений (определений)	0,25
10 066	4 988 432,62	5 238 331,52	45,110631	34,714911	Метод спутниковых геодезических измерений (определений)	0,25
10 067	4 988 438,59	5 238 337,61	45,110685	34,714988	Метод спутниковых геодезических измерений (определений)	0,25
10 068	4 988 443,69	5 238 343,44	45,110731	34,715061	Метод спутниковых геодезических измерений (определений)	0,25
10 069	4 988 447,09	5 238 350,00	45,110763	34,715144	Метод спутниковых геодезических измерений (определений)	0,25
10 070	4 988 449,69	5 238 357,83	45,110787	34,715243	Метод спутниковых геодезических измерений (определений)	0,25
10 071	4 988 450,85	5 238 367,44	45,110798	34,715365	Метод спутниковых геодезических измерений (определений)	0,25
10 072	4 988 452,40	5 238 380,96	45,110813	34,715537	Метод спутниковых геодезических измерений (определений)	0,25
10 073	4 988 454,37	5 238 395,99	45,110832	34,715728	Метод спутниковых геодезических измерений (определений)	0,25
10 074	4 988 456,35	5 238 409,52	45,110851	34,715899	Метод спутниковых геодезических измерений (определений)	0,25
10 075	4 988 458,52	5 238 425,84	45,110872	34,716106	Метод спутниковых геодезических измерений (определений)	0,25
10 076	4 988 459,66	5 238 437,22	45,110883	34,716251	Метод спутниковых геодезических измерений (определений)	0,25
10 077	4 988 460,17	5 238 450,47	45,110889	34,716419	Метод спутниковых геодезических измерений (определений)	0,25

(1)	(2)	(3)	(4)	(5)	(6)	(7)
10 078	4 988 461,53	5 238 463,46	45,110902	34,716584	Метод спутниковых геодезических измерений (определений)	0,25
10 079	4 988 461,09	5 238 473,11	45,110899	34,716707	Метод спутниковых геодезических измерений (определений)	0,25
10 080	4 988 457,62	5 238 487,73	45,110869	34,716893	Метод спутниковых геодезических измерений (определений)	0,25
10 081	4 988 453,09	5 238 496,27	45,110829	34,717002	Метод спутниковых геодезических измерений (определений)	0,25
10 082	4 988 446,89	5 238 504,79	45,110774	34,717111	Метод спутниковых геодезических измерений (определений)	0,25
10 083	4 988 438,57	5 238 515,48	45,110700	34,717248	Метод спутниковых геодезических измерений (определений)	0,25
10 084	4 988 434,83	5 238 522,84	45,110667	34,717342	Метод спутниковых геодезических измерений (определений)	0,25
10 085	4 988 432,51	5 238 532,99	45,110647	34,717471	Метод спутниковых геодезических измерений (определений)	0,25
10 086	4 988 432,99	5 238 541,41	45,110652	34,717578	Метод спутниковых геодезических измерений (определений)	0,25
10 087	4 988 434,90	5 238 550,24	45,110670	34,717690	Метод спутниковых геодезических измерений (определений)	0,25
10 088	4 988 438,03	5 238 560,09	45,110699	34,717815	Метод спутниковых геодезических измерений (определений)	0,25
10 089	4 988 442,83	5 238 569,44	45,110743	34,717933	Метод спутниковых геодезических измерений (определений)	0,25
10 090	4 988 452,48	5 238 582,68	45,110831	34,718100	Метод спутниковых геодезических измерений (определений)	0,25
10 091	4 988 455,85	5 238 589,63	45,110862	34,718188	Метод спутниковых геодезических измерений (определений)	0,25
10 092	4 988 457,45	5 238 598,30	45,110877	34,718298	Метод спутниковых геодезических измерений (определений)	0,25
10 093	4 988 458,54	5 238 610,67	45,110888	34,718455	Метод спутниковых геодезических измерений (определений)	0,25

(1)	(2)	(3)	(4)	(5)	(6)	(7)
10 094	4 988 460,51	5 238 624,69	45,110907	34,718633	Метод спутниковых геодезических измерений (определений)	0,25
10 095	4 988 462,29	5 238 636,12	45,110924	34,718778	Метод спутниковых геодезических измерений (определений)	0,25
10 096	4 988 463,07	5 238 648,03	45,110932	34,718929	Метод спутниковых геодезических измерений (определений)	0,25
10 097	4 988 464,44	5 238 655,44	45,110945	34,719023	Метод спутниковых геодезических измерений (определений)	0,25
10 098	4 988 469,49	5 238 661,55	45,110991	34,719100	Метод спутниковых геодезических измерений (определений)	0,25
10 099	4 988 490,11	5 238 678,89	45,111178	34,719318	Метод спутниковых геодезических измерений (определений)	0,25
10 100	4 988 506,83	5 238 696,76	45,111330	34,719543	Метод спутниковых геодезических измерений (определений)	0,25
10 101	4 988 516,53	5 238 705,61	45,111418	34,719654	Метод спутниковых геодезических измерений (определений)	0,25
10 102	4 988 533,52	5 238 719,06	45,111572	34,719823	Метод спутниковых геодезических измерений (определений)	0,25
10 103	4 988 542,88	5 238 727,42	45,111657	34,719928	Метод спутниковых геодезических измерений (определений)	0,25
10 104	4 988 554,54	5 238 739,80	45,111763	34,720084	Метод спутниковых геодезических измерений (определений)	0,25
10 105	4 988 560,92	5 238 747,57	45,111821	34,720182	Метод спутниковых геодезических измерений (определений)	0,25
10 106	4 988 569,01	5 238 760,65	45,111895	34,720347	Метод спутниковых геодезических измерений (определений)	0,25
10 107	4 988 578,88	5 238 774,91	45,111985	34,720527	Метод спутниковых геодезических измерений (определений)	0,25
10 108	4 988 592,51	5 238 791,40	45,112109	34,720735	Метод спутниковых геодезических измерений (определений)	0,25
10 109	4 988 608,08	5 238 812,40	45,112251	34,721000	Метод спутниковых геодезических измерений (определений)	0,25

(1)	(2)	(3)	(4)	(5)	(6)	(7)
10 110	4 988 619,49	5 238 828,57	45,112355	34,721204	Метод спутниковых геодезических измерений (определений)	0,25
10 111	4 988 633,42	5 238 847,69	45,112482	34,721445	Метод спутниковых геодезических измерений (определений)	0,25
10 112	4 988 647,46	5 238 866,38	45,112610	34,721681	Метод спутниковых геодезических измерений (определений)	0,25
10 113	4 988 664,59	5 238 889,12	45,112766	34,721968	Метод спутниковых геодезических измерений (определений)	0,25
10 114	4 988 671,07	5 238 896,44	45,112825	34,722060	Метод спутниковых геодезических измерений (определений)	0,25
10 115	4 988 676,34	5 238 903,09	45,112873	34,722144	Метод спутниковых геодезических измерений (определений)	0,25
10 116	4 988 678,29	5 238 908,07	45,112891	34,722207	Метод спутниковых геодезических измерений (определений)	0,25
10 117	4 988 679,64	5 238 918,48	45,112904	34,722339	Метод спутниковых геодезических измерений (определений)	0,25
10 118	4 988 682,82	5 238 934,40	45,112934	34,722541	Метод спутниковых геодезических измерений (определений)	0,25
10 119	4 988 685,03	5 238 947,71	45,112955	34,722710	Метод спутниковых геодезических измерений (определений)	0,25
10 120	4 988 688,09	5 238 964,37	45,112984	34,722921	Метод спутниковых геодезических измерений (определений)	0,25
10 121	4 988 689,19	5 238 976,96	45,112995	34,723081	Метод спутниковых геодезических измерений (определений)	0,25
10 122	4 988 691,60	5 238 992,08	45,113018	34,723273	Метод спутниковых геодезических измерений (определений)	0,25
10 123	4 988 693,60	5 239 004,14	45,113037	34,723426	Метод спутниковых геодезических измерений (определений)	0,25
10 124	4 988 695,15	5 239 015,50	45,113052	34,723570	Метод спутниковых геодезических измерений (определений)	0,25
10 125	4 988 697,60	5 239 038,04	45,113076	34,723856	Метод спутниковых геодезических измерений (определений)	0,25

(1)	(2)	(3)	(4)	(5)	(6)	(7)
10 126	4 988 700,49	5 239 061,44	45,113104	34,724153	Метод спутниковых геодезических измерений (определений)	0,25
10 127	4 988 702,79	5 239 076,74	45,113126	34,724347	Метод спутниковых геодезических измерений (определений)	0,25
10 128	4 988 704,07	5 239 082,73	45,113138	34,724423	Метод спутниковых геодезических измерений (определений)	0,25
10 129	4 988 706,23	5 239 088,11	45,113158	34,724491	Метод спутниковых геодезических измерений (определений)	0,25
10 130	4 988 709,07	5 239 093,86	45,113184	34,724564	Метод спутниковых геодезических измерений (определений)	0,25
10 131	4 988 715,88	5 239 103,47	45,113246	34,724685	Метод спутниковых геодезических измерений (определений)	0,25
10 132	4 988 720,71	5 239 109,40	45,113290	34,724760	Метод спутниковых геодезических измерений (определений)	0,25
10 133	4 988 723,88	5 239 114,48	45,113319	34,724824	Метод спутниковых геодезических измерений (определений)	0,25
10 134	4 988 728,91	5 239 123,02	45,113365	34,724932	Метод спутниковых геодезических измерений (определений)	0,25
10 135	4 988 732,64	5 239 128,72	45,113399	34,725004	Метод спутниковых геодезических измерений (определений)	0,25
10 136	4 988 735,93	5 239 132,92	45,113429	34,725057	Метод спутниковых геодезических измерений (определений)	0,25
10 137	4 988 739,01	5 239 135,70	45,113457	34,725092	Метод спутниковых геодезических измерений (определений)	0,25
10 138	4 988 741,66	5 239 138,34	45,113481	34,725125	Метод спутниковых геодезических измерений (определений)	0,25
10 139	4 988 744,29	5 239 142,29	45,113505	34,725175	Метод спутниковых геодезических измерений (определений)	0,25
10 140	4 988 751,07	5 239 153,52	45,113567	34,725317	Метод спутниковых геодезических измерений (определений)	0,25
10 141	4 988 755,02	5 239 158,38	45,113603	34,725378	Метод спутниковых геодезических измерений (определений)	0,25

(1)	(2)	(3)	(4)	(5)	(6)	(7)
10 142	4 988 763,50	5 239 167,18	45,113680	34,725489	Метод спутниковых геодезических измерений (определений)	0,25
10 143	4 988 768,35	5 239 171,40	45,113724	34,725542	Метод спутниковых геодезических измерений (определений)	0,25
10 144	4 988 772,43	5 239 174,19	45,113761	34,725577	Метод спутниковых геодезических измерений (определений)	0,25
10 145	4 988 809,15	5 239 193,43	45,114093	34,725817	Метод спутниковых геодезических измерений (определений)	0,25
10 146	4 988 846,41	5 239 212,60	45,114430	34,726056	Метод спутниковых геодезических измерений (определений)	0,25
10 147	4 988 863,01	5 239 221,74	45,114580	34,726170	Метод спутниковых геодезических измерений (определений)	0,25
10 148	4 988 867,87	5 239 224,94	45,114624	34,726210	Метод спутниковых геодезических измерений (определений)	0,25
10 149	4 988 873,04	5 239 229,55	45,114671	34,726268	Метод спутниковых геодезических измерений (определений)	0,25
10 150	4 988 876,78	5 239 234,14	45,114705	34,726326	Метод спутниковых геодезических измерений (определений)	0,25
10 151	4 988 879,63	5 239 238,56	45,114731	34,726382	Метод спутниковых геодезических измерений (определений)	0,25
10 152	4 988 882,13	5 239 244,02	45,114754	34,726451	Метод спутниковых геодезических измерений (определений)	0,25
10 153	4 988 887,54	5 239 259,03	45,114804	34,726641	Метод спутниковых геодезических измерений (определений)	0,25
10 154	4 988 893,49	5 239 276,31	45,114859	34,726860	Метод спутниковых геодезических измерений (определений)	0,25
10 155	4 988 900,87	5 239 295,99	45,114927	34,727109	Метод спутниковых геодезических измерений (определений)	0,25
10 156	4 988 903,04	5 239 300,80	45,114947	34,727170	Метод спутниковых геодезических измерений (определений)	0,25
10 157	4 988 905,89	5 239 305,56	45,114973	34,727230	Метод спутниковых геодезических измерений (определений)	0,25

(1)	(2)	(3)	(4)	(5)	(6)	(7)
10 158	4 988 908,39	5 239 310,32	45,114996	34,727290	Метод спутниковых геодезических измерений (определений)	0,25
10 159	4 988 914,59	5 239 325,64	45,115053	34,727484	Метод спутниковых геодезических измерений (определений)	0,25
10 160	4 988 921,00	5 239 340,01	45,115112	34,727666	Метод спутниковых геодезических измерений (определений)	0,25
10 161	4 988 926,13	5 239 349,75	45,115159	34,727789	Метод спутниковых геодезических измерений (определений)	0,25
10 162	4 988 928,89	5 239 351,98	45,115184	34,727817	Метод спутниковых геодезических измерений (определений)	0,25
10 163	4 988 931,76	5 239 353,66	45,115210	34,727838	Метод спутниковых геодезических измерений (определений)	0,25
10 164	4 988 933,74	5 239 355,71	45,115228	34,727864	Метод спутниковых геодезических измерений (определений)	0,25
10 165	4 988 941,21	5 239 365,70	45,115296	34,727990	Метод спутниковых геодезических измерений (определений)	0,25
10 166	4 988 944,08	5 239 367,94	45,115322	34,728018	Метод спутниковых геодезических измерений (определений)	0,25
10 167	4 988 947,85	5 239 368,51	45,115356	34,728025	Метод спутниковых геодезических измерений (определений)	0,25
10 168	4 988 951,54	5 239 366,68	45,115389	34,728001	Метод спутниковых геодезических измерений (определений)	0,25
10 169	4 988 954,80	5 239 362,06	45,115418	34,727942	Метод спутниковых геодезических измерений (определений)	0,25
10 170	4 988 959,45	5 239 353,13	45,115459	34,727828	Метод спутниковых геодезических измерений (определений)	0,25
10 171	4 988 963,89	5 239 341,44	45,115498	34,727679	Метод спутниковых геодезических измерений (определений)	0,25
10 172	4 988 969,75	5 239 321,83	45,115549	34,727429	Метод спутниковых геодезических измерений (определений)	0,25
10 173	4 988 974,38	5 239 301,88	45,115589	34,727175	Метод спутниковых геодезических измерений (определений)	0,25

(1)	(2)	(3)	(4)	(5)	(6)	(7)
10 174	4 988 977,38	5 239 290,44	45,115615	34,727029	Метод спутниковых геодезических измерений (определений)	0,25
10 175	4 988 978,73	5 239 287,84	45,115627	34,726996	Метод спутниковых геодезических измерений (определений)	0,25
10 176	4 988 980,64	5 239 286,05	45,115644	34,726973	Метод спутниковых геодезических измерений (определений)	0,25
10 177	4 988 983,66	5 239 284,57	45,115671	34,726954	Метод спутниковых геодезических измерений (определений)	0,25
10 178	4 988 986,13	5 239 282,42	45,115693	34,726926	Метод спутниковых геодезических измерений (определений)	0,25
10 179	4 988 988,27	5 239 278,89	45,115712	34,726881	Метод спутниковых геодезических измерений (определений)	0,25
10 180	4 988 990,18	5 239 277,15	45,115729	34,726859	Метод спутниковых геодезических измерений (определений)	0,25
10 181	4 988 992,53	5 239 276,33	45,115750	34,726848	Метод спутниковых геодезических измерений (определений)	0,25
10 182	4 989 038,05	5 239 281,63	45,116160	34,726910	Метод спутниковых геодезических измерений (определений)	0,25
10 183	4 989 042,46	5 239 284,37	45,116200	34,726944	Метод спутниковых геодезических измерений (определений)	0,25
10 184	4 989 048,79	5 239 284,80	45,116257	34,726949	Метод спутниковых геодезических измерений (определений)	0,25
10 185	4 989 053,48	5 239 282,80	45,116299	34,726923	Метод спутниковых геодезических измерений (определений)	0,25
10 186	4 989 059,16	5 239 281,53	45,116350	34,726906	Метод спутниковых геодезических измерений (определений)	0,25
10 187	4 989 064,27	5 239 281,66	45,116396	34,726907	Метод спутниковых геодезических измерений (определений)	0,25
10 188	4 989 096,26	5 239 284,23	45,116684	34,726936	Метод спутниковых геодезических измерений (определений)	0,25
10 189	4 989 124,91	5 239 286,49	45,116942	34,726961	Метод спутниковых геодезических измерений (определений)	0,25

(1)	(2)	(3)	(4)	(5)	(6)	(7)
10 190	4 989 140,45	5 239 289,07	45,117082	34,726992	Метод спутниковых геодезических измерений (определений)	0,25
10 191	4 989 154,19	5 239 292,66	45,117206	34,727036	Метод спутниковых геодезических измерений (определений)	0,25
10 192	4 989 171,36	5 239 298,10	45,117361	34,727103	Метод спутниковых геодезических измерений (определений)	0,25
10 193	4 989 182,56	5 239 301,12	45,117462	34,727140	Метод спутниковых геодезических измерений (определений)	0,25
10 194	4 989 220,34	5 239 313,21	45,117803	34,727289	Метод спутниковых геодезических измерений (определений)	0,25
10 195	4 989 234,64	5 239 318,85	45,117932	34,727359	Метод спутниковых геодезических измерений (определений)	0,25
10 196	4 989 247,70	5 239 324,32	45,118050	34,727427	Метод спутниковых геодезических измерений (определений)	0,25
10 197	4 989 267,36	5 239 335,62	45,118228	34,727568	Метод спутниковых геодезических измерений (определений)	0,25
10 198	4 989 288,05	5 239 346,21	45,118415	34,727700	Метод спутниковых геодезических измерений (определений)	0,25
10 199	4 989 296,56	5 239 351,47	45,118492	34,727766	Метод спутниковых геодезических измерений (определений)	0,25
10 200	4 989 308,58	5 239 361,02	45,118601	34,727886	Метод спутниковых геодезических измерений (определений)	0,25
10 201	4 989 328,47	5 239 373,88	45,118781	34,728047	Метод спутниковых геодезических измерений (определений)	0,25
10 202	4 989 340,19	5 239 380,76	45,118887	34,728133	Метод спутниковых геодезических измерений (определений)	0,25
10 203	4 989 346,14	5 239 386,03	45,118941	34,728199	Метод спутниковых геодезических измерений (определений)	0,25
10 204	4 989 352,95	5 239 393,80	45,119003	34,728297	Метод спутниковых геодезических измерений (определений)	0,25
10 205	4 989 358,55	5 239 400,76	45,119054	34,728385	Метод спутниковых геодезических измерений (определений)	0,25

(1)	(2)	(3)	(4)	(5)	(6)	(7)
10 206	4 989 363,83	5 239 406,79	45,119102	34,728461	Метод спутниковых геодезических измерений (определений)	0,25
10 207	4 989 370,35	5 239 411,05	45,119161	34,728514	Метод спутниковых геодезических измерений (определений)	0,25
10 208	4 989 377,79	5 239 412,67	45,119228	34,728534	Метод спутниковых геодезических измерений (определений)	0,25
10 209	4 989 385,66	5 239 413,46	45,119299	34,728543	Метод спутниковых геодезических измерений (определений)	0,25
10 210	4 989 392,54	5 239 414,46	45,119361	34,728555	Метод спутниковых геодезических измерений (определений)	0,25
10 211	4 989 398,19	5 239 414,77	45,119412	34,728558	Метод спутниковых геодезических измерений (определений)	0,25
10 212	4 989 401,03	5 239 414,43	45,119438	34,728553	Метод спутниковых геодезических измерений (определений)	0,25
10 213	4 989 403,31	5 239 413,28	45,119458	34,728539	Метод спутниковых геодезических измерений (определений)	0,25
10 214	4 989 405,13	5 239 411,04	45,119474	34,728510	Метод спутниковых геодезических измерений (определений)	0,25
10 215	4 989 406,24	5 239 407,17	45,119484	34,728461	Метод спутниковых геодезических измерений (определений)	0,25
10 216	4 989 407,67	5 239 405,06	45,119497	34,728433	Метод спутниковых геодезических измерений (определений)	0,25
10 217	4 989 410,42	5 239 403,70	45,119521	34,728416	Метод спутниковых геодезических измерений (определений)	0,25
10 218	4 989 417,01	5 239 402,57	45,119580	34,728401	Метод спутниковых геодезических измерений (определений)	0,25
10 219	4 989 419,33	5 239 402,59	45,119601	34,728401	Метод спутниковых геодезических измерений (определений)	0,25
10 220	4 989 421,75	5 239 403,21	45,119623	34,728408	Метод спутниковых геодезических измерений (определений)	0,25
10 221	4 989 424,06	5 239 404,59	45,119644	34,728426	Метод спутниковых геодезических измерений (определений)	0,25

(1)	(2)	(3)	(4)	(5)	(6)	(7)
10 222	4 989 426,83	5 239 406,86	45,119669	34,728454	Метод спутниковых геодезических измерений (определений)	0,25
10 223	4 989 429,50	5 239 408,44	45,119693	34,728474	Метод спутниковых геодезических измерений (определений)	0,25
10 224	4 989 432,24	5 239 409,74	45,119718	34,728490	Метод спутниковых геодезических измерений (определений)	0,25
10 225	4 989 434,49	5 239 410,92	45,119738	34,728505	Метод спутниковых геодезических измерений (определений)	0,25
10 226	4 989 436,17	5 239 412,27	45,119754	34,728522	Метод спутниковых геодезических измерений (определений)	0,25
10 227	4 989 438,30	5 239 414,50	45,119773	34,728550	Метод спутниковых геодезических измерений (определений)	0,25
10 228	4 989 440,18	5 239 416,90	45,119790	34,728580	Метод спутниковых геодезических измерений (определений)	0,25
10 229	4 989 442,40	5 239 421,53	45,119810	34,728639	Метод спутниковых геодезических измерений (определений)	0,25
10 230	4 989 445,40	5 239 427,79	45,119838	34,728718	Метод спутниковых геодезических измерений (определений)	0,25
10 231	4 989 447,48	5 239 430,33	45,119857	34,728750	Метод спутниковых геодезических измерений (определений)	0,25
10 232	4 989 450,42	5 239 431,52	45,119883	34,728765	Метод спутниковых геодезических измерений (определений)	0,25
10 233	4 989 453,59	5 239 432,09	45,119912	34,728771	Метод спутниковых геодезических измерений (определений)	0,25
10 234	4 989 458,44	5 239 431,94	45,119956	34,728769	Метод спутниковых геодезических измерений (определений)	0,25
10 235	4 989 461,77	5 239 431,66	45,119986	34,728765	Метод спутниковых геодезических измерений (определений)	0,25
10 236	4 989 463,67	5 239 431,88	45,120003	34,728768	Метод спутниковых геодезических измерений (определений)	0,25
10 237	4 989 465,24	5 239 432,66	45,120017	34,728777	Метод спутниковых геодезических измерений (определений)	0,25

(1)	(2)	(3)	(4)	(5)	(6)	(7)
10 238	4 989 468,70	5 239 435,64	45,120048	34,728815	Метод спутниковых геодезических измерений (определений)	0,25
10 239	4 989 472,94	5 239 439,73	45,120087	34,728866	Метод спутниковых геодезических измерений (определений)	0,25
10 240	4 989 476,64	5 239 443,79	45,120120	34,728917	Метод спутниковых геодезических измерений (определений)	0,25
10 241	4 989 479,37	5 239 446,03	45,120145	34,728946	Метод спутниковых геодезических измерений (определений)	0,25
10 242	4 989 485,29	5 239 449,60	45,120199	34,728990	Метод спутниковых геодезических измерений (определений)	0,25
10 243	4 989 491,15	5 239 453,67	45,120252	34,729041	Метод спутниковых геодезических измерений (определений)	0,25
10 244	4 989 494,82	5 239 456,82	45,120285	34,729081	Метод спутниковых геодезических измерений (определений)	0,25
10 245	4 989 498,37	5 239 460,49	45,120317	34,729127	Метод спутниковых геодезических измерений (определений)	0,25
10 246	4 989 501,80	5 239 465,39	45,120349	34,729189	Метод спутниковых геодезических измерений (определений)	0,25
10 247	4 989 505,77	5 239 471,20	45,120385	34,729262	Метод спутниковых геодезических измерений (определений)	0,25
10 248	4 989 507,75	5 239 474,08	45,120403	34,729299	Метод спутниковых геодезических измерений (определений)	0,25
10 249	4 989 510,58	5 239 476,43	45,120429	34,729328	Метод спутниковых геодезических измерений (определений)	0,25
10 250	4 989 516,87	5 239 480,29	45,120485	34,729376	Метод спутниковых геодезических измерений (определений)	0,25
10 251	4 989 518,02	5 239 482,20	45,120496	34,729400	Метод спутниковых геодезических измерений (определений)	0,25
10 252	4 989 517,68	5 239 484,21	45,120493	34,729426	Метод спутниковых геодезических измерений (определений)	0,25
10 253	4 989 515,64	5 239 487,68	45,120475	34,729470	Метод спутниковых геодезических измерений (определений)	0,25

(1)	(2)	(3)	(4)	(5)	(6)	(7)
10 254	4 989 513,91	5 239 491,76	45,120460	34,729522	Метод спутниковых геодезических измерений (определений)	0,25
10 255	4 989 511,95	5 239 498,09	45,120443	34,729603	Метод спутниковых геодезических измерений (определений)	0,25
10 256	4 989 510,32	5 239 503,46	45,120429	34,729672	Метод спутниковых геодезических измерений (определений)	0,25
10 257	4 989 510,57	5 239 509,66	45,120431	34,729750	Метод спутниковых геодезических измерений (определений)	0,25
10 258	4 989 511,59	5 239 514,12	45,120441	34,729807	Метод спутниковых геодезических измерений (определений)	0,25
10 259	4 989 514,92	5 239 518,15	45,120471	34,729858	Метод спутниковых геодезических измерений (определений)	0,25
10 260	4 989 519,20	5 239 521,30	45,120510	34,729897	Метод спутниковых геодезических измерений (определений)	0,25
10 261	4 989 522,35	5 239 523,03	45,120538	34,729919	Метод спутниковых геодезических измерений (определений)	0,25
10 262	4 989 526,04	5 239 523,81	45,120572	34,729928	Метод спутниковых геодезических измерений (определений)	0,25
10 263	4 989 528,87	5 239 525,10	45,120597	34,729944	Метод спутниковых геодезических измерений (определений)	0,25
10 264	4 989 531,37	5 239 527,22	45,120620	34,729971	Метод спутниковых геодезических измерений (определений)	0,25
10 265	4 989 539,82	5 239 536,29	45,120697	34,730085	Метод спутниковых геодезических измерений (определений)	0,25
10 266	4 989 542,32	5 239 539,14	45,120719	34,730121	Метод спутниковых геодезических измерений (определений)	0,25
10 267	4 989 544,41	5 239 542,22	45,120739	34,730160	Метод спутниковых геодезических измерений (определений)	0,25
10 268	4 989 548,99	5 239 549,66	45,120780	34,730254	Метод спутниковых геодезических измерений (определений)	0,25
10 269	4 989 553,79	5 239 557,32	45,120824	34,730351	Метод спутниковых геодезических измерений (определений)	0,25

(1)	(2)	(3)	(4)	(5)	(6)	(7)
10 270	4 989 556,82	5 239 561,97	45,120852	34,730409	Метод спутниковых геодезических измерений (определений)	0,25
10 271	4 989 558,56	5 239 563,80	45,120868	34,730433	Метод спутниковых геодезических измерений (определений)	0,25
10 272	4 989 560,56	5 239 564,56	45,120886	34,730442	Метод спутниковых геодезических измерений (определений)	0,25
10 273	4 989 566,25	5 239 565,35	45,120937	34,730451	Метод спутниковых геодезических измерений (определений)	0,25
10 274	4 989 571,83	5 239 566,45	45,120987	34,730465	Метод спутниковых геодезических измерений (определений)	0,25
10 275	4 989 575,83	5 239 566,79	45,121023	34,730468	Метод спутниковых геодезических измерений (определений)	0,25
10 276	4 989 583,02	5 239 566,36	45,121088	34,730462	Метод спутниковых геодезических измерений (определений)	0,25
10 277	4 989 589,77	5 239 566,19	45,121149	34,730459	Метод спутниковых геодезических измерений (определений)	0,25
10 278	4 989 595,04	5 239 566,67	45,121196	34,730465	Метод спутниковых геодезических измерений (определений)	0,25
10 279	4 989 601,06	5 239 567,69	45,121250	34,730477	Метод спутниковых геодезических измерений (определений)	0,25
10 280	4 989 607,16	5 239 569,53	45,121306	34,730500	Метод спутниковых геодезических измерений (определений)	0,25
10 281	4 989 614,52	5 239 571,70	45,121372	34,730526	Метод спутниковых геодезических измерений (определений)	0,25
10 282	4 989 620,83	5 239 573,77	45,121429	34,730552	Метод спутниковых геодезических измерений (определений)	0,25
10 283	4 989 629,13	5 239 576,91	45,121504	34,730591	Метод спутниковых геодезических измерений (определений)	0,25
10 284	4 989 634,39	5 239 578,97	45,121551	34,730616	Метод спутниковых геодезических измерений (определений)	0,25
10 285	4 989 638,44	5 239 580,60	45,121588	34,730636	Метод спутниковых геодезических измерений (определений)	0,25

(1)	(2)	(3)	(4)	(5)	(6)	(7)
10 286	4 989 644,75	5 239 582,35	45,121645	34,730658	Метод спутниковых геодезических измерений (определений)	0,25
10 287	4 989 649,50	5 239 583,67	45,121688	34,730674	Метод спутниковых геодезических измерений (определений)	0,25
10 288	4 989 652,65	5 239 585,07	45,121716	34,730691	Метод спутниковых геодезических измерений (определений)	0,25
10 289	4 989 655,90	5 239 587,30	45,121746	34,730719	Метод спутниковых геодезических измерений (определений)	0,25
10 290	4 989 659,68	5 239 589,24	45,121780	34,730744	Метод спутниковых геодезических измерений (определений)	0,25
10 291	4 989 667,46	5 239 591,95	45,121850	34,730777	Метод спутниковых геодезических измерений (определений)	0,25
10 292	4 989 673,03	5 239 593,93	45,121900	34,730802	Метод спутниковых геодезических измерений (определений)	0,25
10 293	4 989 680,51	5 239 595,67	45,121968	34,730823	Метод спутниковых геодезических измерений (определений)	0,25
10 294	4 989 684,30	5 239 596,86	45,122002	34,730838	Метод спутниковых геодезических измерений (определений)	0,25
10 295	4 989 689,22	5 239 599,35	45,122046	34,730868	Метод спутниковых геодезических измерений (определений)	0,25
10 296	4 989 695,12	5 239 602,24	45,122100	34,730905	Метод спутниковых геодезических измерений (определений)	0,25
10 297	4 989 700,37	5 239 605,26	45,122147	34,730942	Метод спутниковых геодезических измерений (определений)	0,25
10 298	4 989 705,29	5 239 608,57	45,122192	34,730984	Метод спутниковых геодезических измерений (определений)	0,25
10 299	4 989 709,07	5 239 610,08	45,122226	34,731002	Метод спутниковых геодезических измерений (определений)	0,25
10 300	4 989 715,92	5 239 612,04	45,122288	34,731027	Метод спутниковых геодезических измерений (определений)	0,25
10 301	4 989 720,66	5 239 613,16	45,122330	34,731040	Метод спутниковых геодезических измерений (определений)	0,25

(1)	(2)	(3)	(4)	(5)	(6)	(7)
10 302	4 989 724,86	5 239 614,36	45,122368	34,731055	Метод спутниковых геодезических измерений (определений)	0,25
10 303	4 989 728,75	5 239 615,76	45,122403	34,731072	Метод спутниковых геодезических измерений (определений)	0,25
10 304	4 989 736,64	5 239 617,84	45,122475	34,731098	Метод спутниковых геодезических измерений (определений)	0,25
10 305	4 989 744,65	5 239 620,36	45,122547	34,731129	Метод спутниковых геодезических измерений (определений)	0,25
10 306	4 989 751,18	5 239 621,67	45,122606	34,731145	Метод спутниковых геодезических измерений (определений)	0,25
10 307	4 989 761,39	5 239 623,57	45,122698	34,731168	Метод спутниковых геодезических измерений (определений)	0,25
10 308	4 989 764,14	5 239 623,52	45,122723	34,731167	Метод спутниковых геодезических измерений (определений)	0,25
10 309	4 989 766,26	5 239 622,18	45,122742	34,731149	Метод спутниковых геодезических измерений (определений)	0,25
10 310	4 989 767,98	5 239 619,87	45,122757	34,731120	Метод спутниковых геодезических измерений (определений)	0,25
10 311	4 989 776,38	5 239 600,44	45,122831	34,730872	Метод спутниковых геодезических измерений (определений)	0,25
10 312	4 989 780,05	5 239 591,69	45,122863	34,730760	Метод спутниковых геодезических измерений (определений)	0,25
10 313	4 989 797,01	5 239 599,21	45,123016	34,730854	Метод спутниковых геодезических измерений (определений)	0,25
10 314	4 989 802,66	5 239 602,27	45,123067	34,730892	Метод спутниковых геодезических измерений (определений)	0,25
10 315	4 989 810,40	5 239 605,80	45,123137	34,730936	Метод спутниковых геодезических измерений (определений)	0,25
10 316	4 989 819,04	5 239 609,82	45,123215	34,730986	Метод спутниковых геодезических измерений (определений)	0,25
10 317	4 989 828,01	5 239 612,91	45,123296	34,731024	Метод спутниковых геодезических измерений (определений)	0,25

(1)	(2)	(3)	(4)	(5)	(6)	(7)
10 318	4 989 849,29	5 239 618,69	45,123488	34,731095	Метод спутниковых геодезических измерений (определений)	0,25
10 319	4 989 859,05	5 239 621,31	45,123576	34,731127	Метод спутниковых геодезических измерений (определений)	0,25
10 320	4 989 866,46	5 239 625,00	45,123643	34,731173	Метод спутниковых геодезических измерений (определений)	0,25
10 321	4 989 873,18	5 239 630,64	45,123704	34,731244	Метод спутниковых геодезических измерений (определений)	0,25
10 322	4 989 879,77	5 239 639,03	45,123764	34,731350	Метод спутниковых геодезических измерений (определений)	0,25
10 323	4 989 887,43	5 239 652,11	45,123834	34,731515	Метод спутниковых геодезических измерений (определений)	0,25
10 324	4 989 892,56	5 239 662,21	45,123881	34,731643	Метод спутниковых геодезических измерений (определений)	0,25
10 325	4 989 896,40	5 239 667,30	45,123916	34,731707	Метод спутниковых геодезических измерений (определений)	0,25
10 326	4 989 910,85	5 239 678,62	45,124047	34,731849	Метод спутниковых геодезических измерений (определений)	0,25
10 327	4 989 937,11	5 239 698,75	45,124285	34,732102	Метод спутниковых геодезических измерений (определений)	0,25
10 328	4 989 945,29	5 239 704,19	45,124359	34,732170	Метод спутниковых геодезических измерений (определений)	0,25
10 329	4 989 958,14	5 239 708,81	45,124475	34,732227	Метод спутниковых геодезических измерений (определений)	0,25
10 330	4 989 980,54	5 239 714,43	45,124677	34,732296	Метод спутниковых геодезических измерений (определений)	0,25
10 331	4 990 012,59	5 239 720,17	45,124966	34,732365	Метод спутниковых геодезических измерений (определений)	0,25
10 332	4 990 019,47	5 239 721,88	45,125028	34,732386	Метод спутниковых геодезических измерений (определений)	0,25
10 333	4 990 034,53	5 239 728,18	45,125164	34,732464	Метод спутниковых геодезических измерений (определений)	0,25

(1)	(2)	(3)	(4)	(5)	(6)	(7)
10 334	4 990 044,82	5 239 732,66	45,125257	34,732520	Метод спутниковых геодезических измерений (определений)	0,25
10 335	4 990 058,88	5 239 738,80	45,125384	34,732596	Метод спутниковых геодезических измерений (определений)	0,25
10 336	4 990 077,37	5 239 746,28	45,125551	34,732689	Метод спутниковых геодезических измерений (определений)	0,25
10 337	4 990 096,65	5 239 752,36	45,125725	34,732764	Метод спутниковых геодезических измерений (определений)	0,25
10 338	4 990 117,83	5 239 758,48	45,125916	34,732839	Метод спутниковых геодезических измерений (определений)	0,25
10 339	4 990 147,62	5 239 769,53	45,126185	34,732976	Метод спутниковых геодезических измерений (определений)	0,25
10 340	4 990 157,35	5 239 773,65	45,126273	34,733027	Метод спутниковых геодезических измерений (определений)	0,25
10 341	4 990 169,99	5 239 777,53	45,126387	34,733075	Метод спутниковых геодезических измерений (определений)	0,25
10 342	4 990 180,72	5 239 782,67	45,126484	34,733139	Метод спутниковых геодезических измерений (определений)	0,25
10 343	4 990 183,70	5 239 785,31	45,126511	34,733172	Метод спутниковых геодезических измерений (определений)	0,25
10 344	4 990 187,55	5 239 789,42	45,126546	34,733224	Метод спутниковых геодезических измерений (определений)	0,25
10 345	4 990 191,53	5 239 791,59	45,126582	34,733251	Метод спутниковых геодезических измерений (определений)	0,25
10 346	4 990 196,86	5 239 791,86	45,126630	34,733254	Метод спутниковых геодезических измерений (определений)	0,25
10 347	4 990 201,52	5 239 793,32	45,126672	34,733272	Метод спутниковых геодезических измерений (определений)	0,25
10 348	4 990 205,39	5 239 795,48	45,126707	34,733299	Метод спутниковых геодезических измерений (определений)	0,25
10 349	4 990 211,16	5 239 796,50	45,126759	34,733311	Метод спутниковых геодезических измерений (определений)	0,25

(1)	(2)	(3)	(4)	(5)	(6)	(7)
10 350	4 990 221,91	5 239 799,75	45,126856	34,733351	Метод спутниковых геодезических измерений (определений)	0,25
10 351	4 990 241,28	5 239 807,86	45,127031	34,733452	Метод спутниковых геодезических измерений (определений)	0,25
10 352	4 990 246,14	5 239 810,59	45,127075	34,733486	Метод спутниковых геодезических измерений (определений)	0,25
10 353	4 990 252,75	5 239 816,07	45,127135	34,733555	Метод спутниковых геодезических измерений (определений)	0,25
10 354	4 990 256,31	5 239 817,47	45,127167	34,733572	Метод спутниковых геодезических измерений (определений)	0,25
10 355	4 990 260,32	5 239 816,31	45,127203	34,733557	Метод спутниковых геодезических измерений (определений)	0,25
10 356	4 990 264,92	5 239 811,80	45,127244	34,733499	Метод спутниковых геодезических измерений (определений)	0,25
10 357	4 990 273,09	5 239 804,70	45,127317	34,733408	Метод спутниковых геодезических измерений (определений)	0,25
10 358	4 990 281,92	5 239 800,32	45,127396	34,733351	Метод спутниковых геодезических измерений (определений)	0,25
10 359	4 990 291,61	5 239 798,37	45,127483	34,733325	Метод спутниковых геодезических измерений (определений)	0,25
10 360	4 990 298,39	5 239 798,43	45,127544	34,733325	Метод спутниковых геодезических измерений (определений)	0,25
10 361	4 990 313,26	5 239 800,22	45,127678	34,733346	Метод спутниковых геодезических измерений (определений)	0,25
10 362	4 990 339,33	5 239 806,13	45,127913	34,733418	Метод спутниковых геодезических измерений (определений)	0,25
10 363	4 990 358,05	5 239 811,66	45,128082	34,733486	Метод спутниковых геодезических измерений (определений)	0,25
10 364	4 990 374,01	5 239 816,20	45,128226	34,733542	Метод спутниковых геодезических измерений (определений)	0,25
10 365	4 990 382,54	5 239 819,43	45,128303	34,733582	Метод спутниковых геодезических измерений (определений)	0,25

(1)	(2)	(3)	(4)	(5)	(6)	(7)
10 366	4 990 394,03	5 239 825,86	45,128407	34,733662	Метод спутниковых геодезических измерений (определений)	0,25
10 367	4 990 405,64	5 239 833,27	45,128512	34,733755	Метод спутниковых геодезических измерений (определений)	0,25
10 368	4 990 413,80	5 239 839,89	45,128586	34,733838	Метод спутниковых геодезических измерений (определений)	0,25
10 369	4 990 435,15	5 239 851,34	45,128779	34,733981	Метод спутниковых геодезических измерений (определений)	0,25
10 370	4 990 449,63	5 239 859,09	45,128910	34,734078	Метод спутниковых геодезических измерений (определений)	0,25
10 371	4 990 466,57	5 239 866,42	45,129063	34,734169	Метод спутниковых геодезических измерений (определений)	0,25
10 372	4 990 476,22	5 239 868,46	45,129150	34,734194	Метод спутниковых геодезических измерений (определений)	0,25
10 373	4 990 485,21	5 239 869,03	45,129231	34,734200	Метод спутниковых геодезических измерений (определений)	0,25
10 374	4 990 494,68	5 239 866,99	45,129316	34,734173	Метод спутниковых геодезических измерений (определений)	0,25
10 375	4 990 502,49	5 239 864,46	45,129386	34,734140	Метод спутниковых геодезических измерений (определений)	0,25
10 376	4 990 515,98	5 239 860,11	45,129507	34,734083	Метод спутниковых геодезических измерений (определений)	0,25
10 377	4 990 528,01	5 239 857,32	45,129615	34,734046	Метод спутниковых геодезических измерений (определений)	0,25
10 378	4 990 545,16	5 239 854,41	45,129769	34,734007	Метод спутниковых геодезических измерений (определений)	0,25
10 379	4 990 587,61	5 239 843,18	45,130150	34,733859	Метод спутниковых геодезических измерений (определений)	0,25
10 380	4 990 621,81	5 239 833,20	45,130457	34,733728	Метод спутниковых геодезических измерений (определений)	0,25
10 381	4 990 658,14	5 239 823,71	45,130783	34,733603	Метод спутниковых геодезических измерений (определений)	0,25

(1)	(2)	(3)	(4)	(5)	(6)	(7)
10 382	4 990 664,49	5 239 822,50	45,130840	34,733587	Метод спутниковых геодезических измерений (определений)	0,25
10 383	4 990 671,92	5 239 823,36	45,130907	34,733597	Метод спутниковых геодезических измерений (определений)	0,25
10 384	4 990 679,12	5 239 827,19	45,130972	34,733645	Метод спутниковых геодезических измерений (определений)	0,25
10 385	4 990 682,20	5 239 831,33	45,131000	34,733697	Метод спутниковых геодезических измерений (определений)	0,25
10 386	4 990 684,23	5 239 839,14	45,131019	34,733796	Метод спутниковых геодезических измерений (определений)	0,25
10 387	4 990 684,62	5 239 844,89	45,131023	34,733869	Метод спутниковых геодезических измерений (определений)	0,25
10 388	4 990 686,47	5 239 849,30	45,131040	34,733925	Метод спутниковых геодезических измерений (определений)	0,25
10 389	4 990 690,67	5 239 851,24	45,131078	34,733949	Метод спутниковых геодезических измерений (определений)	0,25
10 390	4 990 697,78	5 239 850,69	45,131142	34,733941	Метод спутниковых геодезических измерений (определений)	0,25
10 391	4 990 703,36	5 239 849,23	45,131192	34,733922	Метод спутниковых геодезических измерений (определений)	0,25
10 392	4 990 706,93	5 239 847,37	45,131224	34,733898	Метод спутниковых геодезических измерений (определений)	0,25
10 393	4 990 712,48	5 239 847,82	45,131274	34,733903	Метод спутниковых геодезических измерений (определений)	0,25
10 394	4 990 718,12	5 239 850,88	45,131325	34,733941	Метод спутниковых геодезических измерений (определений)	0,25
10 395	4 990 727,35	5 239 851,36	45,131408	34,733946	Метод спутниковых геодезических измерений (определений)	0,25
10 396	4 990 735,35	5 239 851,04	45,131480	34,733941	Метод спутниковых геодезических измерений (определений)	0,25
10 397	4 990 741,35	5 239 851,10	45,131534	34,733941	Метод спутниковых геодезических измерений (определений)	0,25

(1)	(2)	(3)	(4)	(5)	(6)	(7)
10 398	4 990 745,34	5 239 852,77	45,131570	34,733962	Метод спутниковых геодезических измерений (определений)	0,25
10 399	4 990 754,93	5 239 861,53	45,131657	34,734072	Метод спутниковых геодезических измерений (определений)	0,25
10 400	4 990 759,12	5 239 864,07	45,131695	34,734104	Метод спутниковых геодезических измерений (определений)	0,25
10 401	4 990 762,67	5 239 864,58	45,131727	34,734110	Метод спутниковых геодезических измерений (определений)	0,25
10 402	4 990 768,01	5 239 864,40	45,131775	34,734107	Метод спутниковых геодезических измерений (определений)	0,25
10 403	4 990 772,44	5 239 866,32	45,131815	34,734131	Метод спутниковых геодезических измерений (определений)	0,25
10 404	4 990 777,17	5 239 871,40	45,131858	34,734195	Метод спутниковых геодезических измерений (определений)	0,25
10 405	4 990 785,35	5 239 875,73	45,131932	34,734249	Метод спутниковых геодезических измерений (определений)	0,25
10 406	4 990 795,67	5 239 876,93	45,132025	34,734263	Метод спутниковых геодезических измерений (определений)	0,25
10 407	4 990 803,15	5 239 874,39	45,132092	34,734230	Метод спутниковых геодезических измерений (определений)	0,25
10 408	4 990 810,96	5 239 871,58	45,132162	34,734193	Метод спутниковых геодезических измерений (определений)	0,25
10 409	4 990 817,78	5 239 867,40	45,132223	34,734139	Метод спутниковых геодезических измерений (определений)	0,25
10 410	4 990 834,74	5 239 859,77	45,132375	34,734040	Метод спутниковых геодезических измерений (определений)	0,25
10 411	4 990 843,99	5 239 857,47	45,132458	34,734010	Метод спутниковых геодезических измерений (определений)	0,25
10 412	4 990 852,21	5 239 857,56	45,132532	34,734010	Метод спутниковых геодезических измерений (определений)	0,25
10 413	4 990 859,19	5 239 860,23	45,132595	34,734043	Метод спутниковых геодезических измерений (определений)	0,25

(1)	(2)	(3)	(4)	(5)	(6)	(7)
10 414	4 990 862,27	5 239 863,17	45,132623	34,734080	Метод спутниковых геодезических измерений (определений)	0,25
10 415	4 990 868,71	5 239 875,42	45,132682	34,734235	Метод спутниковых геодезических измерений (определений)	0,25
10 416	4 990 877,23	5 239 892,17	45,132760	34,734447	Метод спутниковых геодезических измерений (определений)	0,25
10 417	4 990 883,44	5 239 904,67	45,132817	34,734605	Метод спутниковых геодезических измерений (определений)	0,25
10 418	4 990 886,60	5 239 912,09	45,132846	34,734699	Метод спутниковых геодезических измерений (определений)	0,25
10 419	4 990 887,98	5 239 918,25	45,132859	34,734777	Метод спутниковых геодезических измерений (определений)	0,25
10 420	4 990 888,59	5 239 924,76	45,132865	34,734860	Метод спутниковых геодезических измерений (определений)	0,25
10 421	4 990 891,65	5 239 930,46	45,132893	34,734932	Метод спутниковых геодезических измерений (определений)	0,25
10 422	4 990 901,23	5 239 939,05	45,132980	34,735040	Метод спутниковых геодезических измерений (определений)	0,25
10 423	4 990 906,28	5 239 945,87	45,133026	34,735126	Метод спутниковых геодезических измерений (определений)	0,25
10 424	4 990 914,24	5 239 951,21	45,133098	34,735193	Метод спутниковых геодезических измерений (определений)	0,25
10 425	4 990 925,61	5 239 959,11	45,133201	34,735292	Метод спутниковых геодезических измерений (определений)	0,25
10 426	4 990 937,99	5 239 965,99	45,133313	34,735378	Метод спутниковых геодезических измерений (определений)	0,25
10 427	4 990 952,71	5 239 972,05	45,133446	34,735453	Метод спутниковых геодезических измерений (определений)	0,25
10 428	4 990 966,58	5 239 975,55	45,133571	34,735496	Метод спутниковых геодезических измерений (определений)	0,25
10 429	4 990 977,89	5 239 978,40	45,133673	34,735531	Метод спутниковых геодезических измерений (определений)	0,25

(1)	(2)	(3)	(4)	(5)	(6)	(7)
10 430	4 990 988,19	5 239 981,64	45,133766	34,735571	Метод спутниковых геодезических измерений (определений)	0,25
10 431	4 990 998,27	5 239 984,51	45,133857	34,735606	Метод спутниковых геодезических измерений (определений)	0,25
10 432	4 991 005,49	5 239 986,00	45,133922	34,735624	Метод спутниковых геодезических измерений (определений)	0,25
10 433	4 991 016,48	5 239 986,96	45,134021	34,735635	Метод спутниковых геодезических измерений (определений)	0,25
10 434	4 991 024,25	5 239 988,30	45,134091	34,735651	Метод спутниковых геодезических измерений (определений)	0,25
10 435	4 991 030,12	5 239 990,48	45,134144	34,735678	Метод спутниковых геодезических измерений (определений)	0,25
10 436	4 991 037,09	5 239 993,92	45,134207	34,735721	Метод спутниковых геодезических измерений (определений)	0,25
10 437	4 991 057,49	5 239 998,98	45,134391	34,735783	Метод спутниковых геодезических измерений (определений)	0,25
10 438	4 991 063,59	5 240 000,06	45,134446	34,735796	Метод спутниковых геодезических измерений (определений)	0,25
10 439	4 991 069,04	5 240 000,37	45,134495	34,735799	Метод спутниковых геодезических измерений (определений)	0,25
10 440	4 991 073,24	5 240 002,27	45,134533	34,735823	Метод спутниковых геодезических измерений (определений)	0,25
10 441	4 991 079,00	5 240 004,45	45,134585	34,735850	Метод спутниковых геодезических измерений (определений)	0,25
10 442	4 991 092,40	5 240 008,77	45,134706	34,735903	Метод спутниковых геодезических измерений (определений)	0,25
10 443	4 991 119,80	5 240 015,85	45,134953	34,735990	Метод спутниковых геодезических измерений (определений)	0,25
10 444	4 991 128,66	5 240 018,63	45,135033	34,736024	Метод спутниковых геодезических измерений (определений)	0,25
10 445	4 991 134,08	5 240 021,20	45,135082	34,736056	Метод спутниковых геодезических измерений (определений)	0,25

(1)	(2)	(3)	(4)	(5)	(6)	(7)
10 446	4 991 137,61	5 240 024,52	45,135114	34,736098	Метод спутниковых геодезических измерений (определений)	0,25
10 447	4 991 140,59	5 240 025,91	45,135141	34,736115	Метод спутниковых геодезических измерений (определений)	0,25
10 448	4 991 143,71	5 240 026,16	45,135169	34,736118	Метод спутниковых геодезических измерений (определений)	0,25
10 449	4 991 148,38	5 240 025,59	45,135211	34,736110	Метод спутниковых геодезических измерений (определений)	0,25
10 450	4 991 151,14	5 240 027,08	45,135236	34,736129	Метод спутниковых геодезических измерений (определений)	0,25
10 451	4 991 153,89	5 240 031,13	45,135261	34,736180	Метод спутниковых геодезических измерений (определений)	0,25
10 452	4 991 156,98	5 240 032,80	45,135289	34,736201	Метод спутниковых геодезических измерений (определений)	0,25
10 453	4 991 160,55	5 240 031,81	45,135321	34,736188	Метод спутниковых геодезических измерений (определений)	0,25
10 454	4 991 163,79	5 240 029,73	45,135350	34,736161	Метод спутниковых геодезических измерений (определений)	0,25
10 455	4 991 167,12	5 240 029,75	45,135380	34,736161	Метод спутниковых геодезических измерений (определений)	0,25
10 456	4 991 173,00	5 240 030,60	45,135433	34,736171	Метод спутниковых геодезических измерений (определений)	0,25
10 457	4 991 179,78	5 240 030,67	45,135494	34,736171	Метод спутниковых геодезических измерений (определений)	0,25
10 458	4 991 185,11	5 240 031,20	45,135542	34,736177	Метод спутниковых геодезических измерений (определений)	0,25
10 459	4 991 190,32	5 240 033,12	45,135589	34,736201	Метод спутниковых геодезических измерений (определений)	0,25
10 460	4 991 196,18	5 240 036,57	45,135642	34,736244	Метод спутниковых геодезических измерений (определений)	0,25
10 461	4 991 203,27	5 240 038,99	45,135706	34,736274	Метод спутниковых геодезических измерений (определений)	0,25

(1)	(2)	(3)	(4)	(5)	(6)	(7)
10 462	4 991 208,59	5 240 040,94	45,135754	34,736298	Метод спутниковых геодезических измерений (определений)	0,25
10 463	4 991 216,77	5 240 044,95	45,135828	34,736348	Метод спутниковых геодезических измерений (определений)	0,25
10 464	4 991 225,95	5 240 048,89	45,135911	34,736397	Метод спутниковых геодезических измерений (определений)	0,25
10 465	4 991 242,04	5 240 052,41	45,136056	34,736440	Метод спутниковых геодезических измерений (определений)	0,25
10 466	4 991 272,55	5 240 058,14	45,136331	34,736509	Метод спутниковых геодезических измерений (определений)	0,25
10 467	4 991 293,96	5 240 062,98	45,136524	34,736568	Метод спутниковых геодезических измерений (определений)	0,25
10 468	4 991 310,26	5 240 067,21	45,136671	34,736620	Метод спутниковых геодезических измерений (определений)	0,25
10 469	4 991 334,66	5 240 072,89	45,136891	34,736689	Метод спутниковых геодезических измерений (определений)	0,25
10 470	4 991 342,63	5 240 075,48	45,136963	34,736721	Метод спутниковых геодезических измерений (определений)	0,25
10 471	4 991 349,60	5 240 079,57	45,137026	34,736772	Метод спутниковых геодезических измерений (определений)	0,25
10 472	4 991 374,73	5 240 089,32	45,137253	34,736893	Метод спутниковых геодезических измерений (определений)	0,25
10 473	4 991 385,92	5 240 093,82	45,137354	34,736949	Метод спутниковых геодезических измерений (определений)	0,25
10 474	4 991 401,66	5 240 097,19	45,137496	34,736990	Метод спутниковых геодезических измерений (определений)	0,25
10 475	4 991 411,43	5 240 098,70	45,137584	34,737008	Метод спутниковых геодезических измерений (определений)	0,25
10 476	4 991 422,09	5 240 099,43	45,137680	34,737016	Метод спутниковых геодезических измерений (определений)	0,25
10 477	4 991 438,88	5 240 100,46	45,137831	34,737027	Метод спутниковых геодезических измерений (определений)	0,25

(1)	(2)	(3)	(4)	(5)	(6)	(7)
10 478	4 991 447,41	5 240 101,73	45,137908	34,737042	Метод спутниковых геодезических измерений (определений)	0,25
10 479	4 991 451,17	5 240 104,12	45,137942	34,737072	Метод спутниковых геодезических измерений (определений)	0,25
10 480	4 991 456,56	5 240 109,43	45,137991	34,737139	Метод спутниковых геодезических измерений (определений)	0,25
10 481	4 991 461,09	5 240 113,42	45,138032	34,737189	Метод спутниковых геодезических измерений (определений)	0,25
10 482	4 991 465,52	5 240 114,47	45,138072	34,737202	Метод спутниковых геодезических измерений (определений)	0,25
10 483	4 991 472,44	5 240 111,71	45,138134	34,737166	Метод спутниковых геодезических измерений (определений)	0,25
10 484	4 991 475,82	5 240 107,72	45,138164	34,737115	Метод спутниковых геодезических измерений (определений)	0,25
10 485	4 991 478,43	5 240 100,98	45,138187	34,737029	Метод спутниковых геодезических измерений (определений)	0,25
10 486	4 991 482,26	5 240 095,91	45,138221	34,736964	Метод спутниковых геодезических измерений (определений)	0,25
10 487	4 991 489,07	5 240 092,66	45,138282	34,736922	Метод спутниковых геодезических измерений (определений)	0,25
10 488	4 991 497,77	5 240 088,90	45,138360	34,736873	Метод спутниковых геодезических измерений (определений)	0,25
10 489	4 991 504,69	5 240 085,42	45,138422	34,736828	Метод спутниковых геодезических измерений (определений)	0,25
10 490	4 991 514,71	5 240 083,25	45,138512	34,736799	Метод спутниковых геодезических измерений (определений)	0,25
10 491	4 991 524,74	5 240 081,45	45,138602	34,736775	Метод спутниковых геодезических измерений (определений)	0,25
10 492	4 991 531,43	5 240 079,39	45,138662	34,736748	Метод спутниковых геодезических измерений (определений)	0,25
10 493	4 991 539,14	5 240 075,44	45,138731	34,736697	Метод спутниковых геодезических измерений (определений)	0,25

(1)	(2)	(3)	(4)	(5)	(6)	(7)
10 494	4 991 546,52	5 240 070,24	45,138797	34,736630	Метод спутниковых геодезических измерений (определений)	0,25
10 495	4 991 551,66	5 240 067,54	45,138843	34,736595	Метод спутниковых геодезических измерений (определений)	0,25
10 496	4 991 558,57	5 240 065,32	45,138905	34,736566	Метод спутниковых геодезических измерений (определений)	0,25
10 497	4 991 566,49	5 240 062,82	45,138976	34,736533	Метод спутниковых геодезических измерений (определений)	0,25
10 498	4 991 573,19	5 240 059,33	45,139036	34,736488	Метод спутниковых геодезических измерений (определений)	0,25
10 499	4 991 576,67	5 240 055,75	45,139067	34,736442	Метод спутниковых геодезических измерений (определений)	0,25
10 500	4 991 579,05	5 240 050,10	45,139088	34,736370	Метод спутниковых геодезических измерений (определений)	0,25
10 501	4 991 582,21	5 240 045,49	45,139116	34,736311	Метод спутниковых геодезических измерений (определений)	0,25
10 502	4 991 590,72	5 240 038,80	45,139192	34,736225	Метод спутниковых геодезических измерений (определений)	0,25
10 503	4 991 595,66	5 240 033,80	45,139236	34,736161	Метод спутниковых геодезических измерений (определений)	0,25
10 504	4 991 601,12	5 240 031,91	45,139285	34,736136	Метод спутниковых геодезических измерений (определений)	0,25
10 505	4 991 607,89	5 240 032,82	45,139346	34,736147	Метод спутниковых геодезических измерений (определений)	0,25
10 506	4 991 613,13	5 240 031,63	45,139393	34,736131	Метод спутниковых геодезических измерений (определений)	0,25
10 507	4 991 618,50	5 240 028,04	45,139441	34,736085	Метод спутниковых геодезических измерений (определений)	0,25
10 508	4 991 623,76	5 240 023,94	45,139488	34,736032	Метод спутниковых геодезических измерений (определений)	0,25
10 509	4 991 636,04	5 240 018,07	45,139598	34,735956	Метод спутниковых геодезических измерений (определений)	0,25

(1)	(2)	(3)	(4)	(5)	(6)	(7)
10 510	4 991 641,73	5 240 016,09	45,139649	34,735930	Метод спутниковых геодезических измерений (определений)	0,25
10 511	4 991 647,29	5 240 015,13	45,139699	34,735917	Метод спутниковых геодезических измерений (определений)	0,25
10 512	4 991 650,87	5 240 012,64	45,139731	34,735885	Метод спутниковых геодезических измерений (определений)	0,25
10 513	4 991 654,71	5 240 005,99	45,139765	34,735800	Метод спутниковых геодезических измерений (определений)	0,25
10 514	4 991 656,86	5 240 002,84	45,139784	34,735760	Метод спутниковых геодезических измерений (определений)	0,25
10 515	4 991 662,01	5 239 999,68	45,139830	34,735719	Метод спутниковых геодезических измерений (определений)	0,25
10 516	4 991 672,61	5 239 994,66	45,139925	34,735654	Метод спутниковых геодезических измерений (определений)	0,25
10 517	4 991 685,33	5 239 988,81	45,140039	34,735578	Метод спутниковых геодезических измерений (определений)	0,25
10 518	4 991 693,04	5 239 984,86	45,140108	34,735527	Метод спутниковых геодезических измерений (определений)	0,25
10 519	4 991 704,21	5 239 978,68	45,140208	34,735447	Метод спутниковых геодезических измерений (определений)	0,25
10 520	4 991 713,03	5 239 974,34	45,140287	34,735391	Метод спутниковых геодезических измерений (определений)	0,25
10 521	4 991 717,51	5 239 971,55	45,140327	34,735355	Метод спутниковых геодезических измерений (определений)	0,25
10 522	4 991 721,74	5 239 969,95	45,140365	34,735334	Метод спутниковых геодезических измерений (определений)	0,25
10 523	4 991 727,43	5 239 968,36	45,140416	34,735313	Метод спутниковых геодезических измерений (определений)	0,25
10 524	4 991 737,33	5 239 967,12	45,140505	34,735296	Метод спутниковых геодезических измерений (определений)	0,25
10 525	4 991 748,02	5 239 964,71	45,140601	34,735264	Метод спутниковых геодезических измерений (определений)	0,25

(1)	(2)	(3)	(4)	(5)	(6)	(7)
10 526	4 991 754,38	5 239 963,26	45,140658	34,735245	Метод спутниковых геодезических измерений (определений)	0,25
10 527	4 991 762,86	5 239 959,41	45,140734	34,735195	Метод спутниковых геодезических измерений (определений)	0,25
10 528	4 991 777,57	5 239 955,39	45,140866	34,735142	Метод спутниковых геодезических измерений (определений)	0,25
10 529	4 991 787,02	5 239 953,58	45,140951	34,735118	Метод спутниковых геодезических измерений (определений)	0,25
10 530	4 991 796,24	5 239 953,89	45,141034	34,735121	Метод спутниковых геодезических измерений (определений)	0,25
10 531	4 991 804,82	5 239 953,35	45,141111	34,735113	Метод спутниковых геодезических измерений (определений)	0,25
10 532	4 991 814,51	5 239 951,10	45,141198	34,735083	Метод спутниковых геодезических измерений (определений)	0,25
10 533	4 991 828,21	5 239 947,46	45,141321	34,735035	Метод спутниковых геодезических измерений (определений)	0,25
10 534	4 991 840,91	5 239 944,41	45,141435	34,734995	Метод спутниковых геодезических измерений (определений)	0,25
10 535	4 991 853,61	5 239 942,03	45,141549	34,734963	Метод спутниковых геодезических измерений (определений)	0,25
10 536	4 991 864,29	5 239 939,75	45,141645	34,734933	Метод спутниковых геодезических измерений (определений)	0,25
10 537	4 991 874,89	5 239 936,23	45,141740	34,734887	Метод спутниковых геодезических измерений (определений)	0,25
10 538	4 991 886,84	5 239 929,13	45,141847	34,734795	Метод спутниковых геодезических измерений (определений)	0,25
10 539	4 991 893,11	5 239 925,56	45,141903	34,734749	Метод спутниковых геодезических измерений (определений)	0,25
10 540	4 991 900,61	5 239 919,26	45,141970	34,734668	Метод спутниковых геодезических измерений (определений)	0,25
10 541	4 991 908,36	5 239 910,75	45,142039	34,734559	Метод спутниковых геодезических измерений (определений)	0,25

(1)	(2)	(3)	(4)	(5)	(6)	(7)
10 542	4 991 918,12	5 239 901,01	45,142126	34,734434	Метод спутниковых геодезических измерений (определений)	0,25
10 543	4 991 928,76	5 239 891,83	45,142221	34,734316	Метод спутниковых геодезических измерений (определений)	0,25
10 544	4 991 938,96	5 239 883,29	45,142312	34,734206	Метод спутниковых геодезических измерений (определений)	0,25
10 545	4 991 950,40	5 239 873,09	45,142414	34,734075	Метод спутниковых геодезических измерений (определений)	0,25
10 546	4 991 960,81	5 239 864,53	45,142507	34,733965	Метод спутниковых геодезических измерений (определений)	0,25
10 547	4 991 968,33	5 239 857,29	45,142574	34,733872	Метод спутниковых геодезических измерений (определений)	0,25
10 548	4 991 977,53	5 239 848,34	45,142656	34,733757	Метод спутниковых геодезических измерений (определений)	0,25
10 549	4 991 988,64	5 239 837,26	45,142755	34,733615	Метод спутниковых геодезических измерений (определений)	0,25
10 550	4 992 000,75	5 239 826,28	45,142863	34,733474	Метод спутниковых геодезических измерений (определений)	0,25
10 551	4 992 006,92	5 239 820,45	45,142918	34,733399	Метод спутниковых геодезических измерений (определений)	0,25
10 552	4 992 012,65	5 239 813,11	45,142969	34,733305	Метод спутниковых геодезических измерений (определений)	0,25
10 553	4 992 024,17	5 239 805,44	45,143072	34,733206	Метод спутниковых геодезических измерений (определений)	0,25
10 554	4 992 028,83	5 239 806,41	45,143114	34,733218	Метод спутниковых геодезических измерений (определений)	0,25
10 555	4 992 033,86	5 239 804,65	45,143159	34,733195	Метод спутниковых геодезических измерений (определений)	0,25
10 556	4 992 043,60	5 239 796,11	45,143246	34,733085	Метод спутниковых геодезических измерений (определений)	0,25
10 557	4 992 057,41	5 239 781,51	45,143369	34,732898	Метод спутниковых геодезических измерений (определений)	0,25

(1)	(2)	(3)	(4)	(5)	(6)	(7)
10 558	4 992 069,96	5 239 769,45	45,143481	34,732743	Метод спутниковых геодезических измерений (определений)	0,25
10 559	4 992 079,29	5 239 760,88	45,143564	34,732633	Метод спутниковых геодезических измерений (определений)	0,25
10 560	4 992 085,34	5 239 755,04	45,143618	34,732558	Метод спутниковых геодезических измерений (определений)	0,25
10 561	4 992 091,05	5 239 749,75	45,143669	34,732490	Метод спутниковых геодезических измерений (определений)	0,25
10 562	4 992 101,34	5 239 743,33	45,143761	34,732407	Метод спутниковых геодезических измерений (определений)	0,25
10 563	4 992 105,38	5 239 738,33	45,143797	34,732343	Метод спутниковых геодезических измерений (определений)	0,25
10 564	4 992 109,13	5 239 730,01	45,143830	34,732237	Метод спутниковых геодезических измерений (определений)	0,25
10 565	4 992 113,86	5 239 723,86	45,143872	34,732158	Метод спутниковых геодезических измерений (определений)	0,25
10 566	4 992 119,13	5 239 718,72	45,143919	34,732092	Метод спутниковых геодезических измерений (определений)	0,25
10 567	4 992 135,27	5 239 704,78	45,144063	34,731913	Метод спутниковых геодезических измерений (определений)	0,25
10 568	4 992 161,57	5 239 685,60	45,144298	34,731666	Метод спутниковых геодезических измерений (определений)	0,25
10 569	4 992 181,27	5 239 671,72	45,144474	34,731487	Метод спутниковых геодезических измерений (определений)	0,25
10 570	4 992 203,97	5 239 656,27	45,144677	34,731288	Метод спутниковых геодезических измерений (определений)	0,25
10 571	4 992 230,83	5 239 637,33	45,144917	34,731044	Метод спутниковых геодезических измерений (определений)	0,25
10 572	4 992 251,99	5 239 621,25	45,145106	34,730837	Метод спутниковых геодезических измерений (определений)	0,25
10 573	4 992 265,31	5 239 611,10	45,145225	34,730706	Метод спутниковых геодезических измерений (определений)	0,25

(1)	(2)	(3)	(4)	(5)	(6)	(7)
10 574	4 992 277,87	5 239 599,95	45,145337	34,730563	Метод спутниковых геодезических измерений (определений)	0,25
10 575	4 992 285,26	5 239 594,22	45,145403	34,730489	Метод спутниковых геодезических измерений (определений)	0,25
10 576	4 992 298,34	5 239 586,16	45,145520	34,730385	Метод спутниковых геодезических измерений (определений)	0,25
10 577	4 992 309,84	5 239 579,28	45,145623	34,730296	Метод спутниковых геодезических измерений (определений)	0,25
10 578	4 992 319,02	5 239 573,21	45,145705	34,730218	Метод спутниковых геодезических измерений (определений)	0,25
10 579	4 992 333,46	5 239 562,82	45,145834	34,730084	Метод спутниковых геодезических измерений (определений)	0,25
10 580	4 992 339,05	5 239 558,93	45,145884	34,730034	Метод спутниковых геодезических измерений (определений)	0,25
10 581	4 992 345,86	5 239 556,31	45,145945	34,730000	Метод спутниковых геодезических измерений (определений)	0,25
10 582	4 992 354,43	5 239 554,92	45,146022	34,729981	Метод спутниковых геодезических измерений (определений)	0,25
10 583	4 992 365,11	5 239 554,00	45,146118	34,729968	Метод спутниковых геодезических измерений (определений)	0,25
10 584	4 992 383,13	5 239 552,05	45,146280	34,729941	Метод спутниковых геодезических измерений (определений)	0,25
10 585	4 992 405,93	5 239 549,97	45,146485	34,729912	Метод спутниковых геодезических измерений (определений)	0,25
10 586	4 992 416,62	5 239 548,98	45,146581	34,729898	Метод спутниковых геодезических измерений (определений)	0,25
10 587	4 992 425,41	5 239 548,21	45,146660	34,729887	Метод спутниковых геодезических измерений (определений)	0,25
10 588	4 992 432,42	5 239 547,09	45,146723	34,729872	Метод спутниковых геодезических измерений (определений)	0,25
10 589	4 992 441,76	5 239 546,07	45,146807	34,729858	Метод спутниковых геодезических измерений (определений)	0,25

(1)	(2)	(3)	(4)	(5)	(6)	(7)
10 590	4 992 450,67	5 239 544,83	45,146887	34,729841	Метод спутниковых геодезических измерений (определений)	0,25
10 591	4 992 455,58	5 239 543,60	45,146931	34,729825	Метод спутниковых геодезических измерений (определений)	0,25
10 592	4 992 460,82	5 239 541,47	45,146978	34,729797	Метод спутниковых геодезических измерений (определений)	0,25
10 593	4 992 465,16	5 239 540,63	45,147017	34,729786	Метод спутниковых геодезических измерений (определений)	0,25
10 594	4 992 472,28	5 239 538,97	45,147081	34,729764	Метод спутниковых геодезических измерений (определений)	0,25
10 595	4 992 478,31	5 239 536,34	45,147135	34,729730	Метод спутниковых геодезических измерений (определений)	0,25
10 596	4 992 484,02	5 239 531,83	45,147186	34,729672	Метод спутниковых геодезических измерений (определений)	0,25
10 597	4 992 488,85	5 239 526,61	45,147229	34,729605	Метод спутниковых геодезических измерений (определений)	0,25
10 598	4 992 496,35	5 239 520,62	45,147296	34,729528	Метод спутниковых геодезических измерений (определений)	0,25
10 599	4 992 502,40	5 239 516,43	45,147350	34,729474	Метод спутниковых геодезических измерений (определений)	0,25
10 600	4 992 511,45	5 239 511,74	45,147431	34,729413	Метод спутниковых геодезических измерений (определений)	0,25
10 601	4 992 519,48	5 239 508,27	45,147503	34,729368	Метод спутниковых геодезических измерений (определений)	0,25
10 602	4 992 526,40	5 239 505,34	45,147565	34,729330	Метод спутниковых геодезических измерений (определений)	0,25
10 603	4 992 532,28	5 239 505,87	45,147618	34,729336	Метод спутниковых геодезических измерений (определений)	0,25
10 604	4 992 537,18	5 239 505,39	45,147662	34,729329	Метод спутниковых геодезических измерений (определений)	0,25
10 605	4 992 540,41	5 239 504,06	45,147691	34,729312	Метод спутниковых геодезических измерений (определений)	0,25

(1)	(2)	(3)	(4)	(5)	(6)	(7)
10 606	4 992 540,66	5 239 501,31	45,147693	34,729277	Метод спутниковых геодезических измерений (определений)	0,25
10 607	4 992 555,83	5 239 496,36	45,147829	34,729212	Метод спутниковых геодезических измерений (определений)	0,25
10 608	4 992 567,20	5 239 493,24	45,147931	34,729171	Метод спутниковых геодезических измерений (определений)	0,25
10 609	4 992 580,23	5 239 489,83	45,148048	34,729126	Метод спутниковых геодезических измерений (определений)	0,25
10 610	4 992 609,10	5 239 482,23	45,148307	34,729026	Метод спутниковых геодезических измерений (определений)	0,25
10 611	4 992 620,35	5 239 479,02	45,148408	34,728984	Метод спутниковых геодезических измерений (определений)	0,25
10 612	4 992 625,68	5 239 478,45	45,148456	34,728976	Метод спутниковых геодезических измерений (определений)	0,25
10 613	4 992 631,46	5 239 478,91	45,148508	34,728981	Метод спутниковых геодезических измерений (определений)	0,25
10 614	4 992 637,57	5 239 479,44	45,148563	34,728987	Метод спутниковых геодезических измерений (определений)	0,25
10 615	4 992 644,14	5 239 478,63	45,148622	34,728976	Метод спутниковых геодезических измерений (определений)	0,25
10 616	4 992 656,62	5 239 474,67	45,148734	34,728924	Метод спутниковых геодезических измерений (определений)	0,25
10 617	4 992 662,31	5 239 472,60	45,148785	34,728897	Метод спутниковых геодезических измерений (определений)	0,25
10 618	4 992 667,11	5 239 469,65	45,148828	34,728859	Метод спутниковых геодезических измерений (определений)	0,25
10 619	4 992 672,02	5 239 467,40	45,148872	34,728830	Метод спутниковых геодезических измерений (определений)	0,25
10 620	4 992 681,83	5 239 465,06	45,148960	34,728799	Метод спутниковых геодезических измерений (определений)	0,25
10 621	4 992 702,88	5 239 460,70	45,149149	34,728741	Метод спутниковых геодезических измерений (определений)	0,25

(1)	(2)	(3)	(4)	(5)	(6)	(7)
10 622	4 992 710,80	5 239 458,20	45,149220	34,728708	Метод спутниковых геодезических измерений (определений)	0,25
10 623	4 992 716,06	5 239 453,61	45,149267	34,728649	Метод спутниковых геодезических измерений (определений)	0,25
10 624	4 992 721,92	5 239 444,77	45,149319	34,728536	Метод спутниковых геодезических измерений (определений)	0,25
10 625	4 992 729,54	5 239 439,10	45,149387	34,728463	Метод спутниковых геодезических измерений (определений)	0,25
10 626	4 992 736,69	5 239 436,33	45,149451	34,728427	Метод спутниковых геодезических измерений (определений)	0,25
10 627	4 992 750,70	5 239 434,58	45,149577	34,728403	Метод спутниковых геодезических измерений (определений)	0,25
10 628	4 992 767,04	5 239 434,10	45,149724	34,728395	Метод спутниковых геодезических измерений (определений)	0,25
10 629	4 992 787,05	5 239 434,53	45,149904	34,728398	Метод спутниковых геодезических измерений (определений)	0,25
10 630	4 992 798,82	5 239 435,68	45,150010	34,728411	Метод спутниковых геодезических измерений (определений)	0,25
10 631	4 992 809,36	5 239 436,15	45,150105	34,728416	Метод спутниковых геодезических измерений (определений)	0,25
10 632	4 992 821,24	5 239 437,37	45,150212	34,728430	Метод спутниковых геодезических измерений (определений)	0,25
10 633	4 992 828,91	5 239 439,34	45,150281	34,728454	Метод спутниковых геодезических измерений (определений)	0,25
10 634	4 992 838,98	5 239 443,15	45,150372	34,728501	Метод спутниковых геодезических измерений (определений)	0,25
10 635	4 992 846,30	5 239 444,77	45,150438	34,728521	Метод спутниковых геодезических измерений (определений)	0,25
10 636	4 992 856,40	5 239 445,04	45,150529	34,728523	Метод спутниковых геодезических измерений (определений)	0,25
10 637	4 992 868,74	5 239 446,01	45,150640	34,728534	Метод спутниковых геодезических измерений (определений)	0,25

(1)	(2)	(3)	(4)	(5)	(6)	(7)
10 638	4 992 881,53	5 239 445,98	45,150755	34,728532	Метод спутниковых геодезических измерений (определений)	0,25
10 639	4 992 894,87	5 239 444,84	45,150875	34,728516	Метод спутниковых геодезических измерений (определений)	0,25
10 640	4 992 913,68	5 239 441,65	45,151044	34,728473	Метод спутниковых геодезических измерений (определений)	0,25
10 641	4 992 930,15	5 239 439,68	45,151192	34,728446	Метод спутниковых геодезических измерений (определений)	0,25
10 642	4 992 944,27	5 239 438,54	45,151319	34,728430	Метод спутниковых геодезических измерений (определений)	0,25
10 643	4 992 951,84	5 239 438,48	45,151387	34,728428	Метод спутниковых геодезических измерений (определений)	0,25
10 644	4 992 959,62	5 239 438,30	45,151457	34,728425	Метод спутниковых геодезических измерений (определений)	0,25
10 645	4 992 963,84	5 239 438,59	45,151495	34,728428	Метод спутниковых геодезических измерений (определений)	0,25
10 646	4 992 971,47	5 239 442,43	45,151564	34,728476	Метод спутниковых геодезических измерений (определений)	0,25
10 647	4 992 976,67	5 239 445,62	45,151611	34,728516	Метод спутниковых геодезических измерений (определений)	0,25
10 648	4 992 995,07	5 239 461,45	45,151778	34,728715	Метод спутниковых геодезических измерений (определений)	0,25
10 649	4 993 003,37	5 239 466,18	45,151853	34,728774	Метод спутниковых геодезических измерений (определений)	0,25
10 650	4 993 012,44	5 239 469,80	45,151935	34,728819	Метод спутниковых геодезических измерений (определений)	0,25
10 651	4 993 023,77	5 239 470,70	45,152037	34,728829	Метод спутниковых геодезических измерений (определений)	0,25
10 652	4 993 030,90	5 239 468,64	45,152101	34,728802	Метод спутниковых геодезических измерений (определений)	0,25
10 653	4 993 040,26	5 239 466,52	45,152185	34,728774	Метод спутниковых геодезических измерений (определений)	0,25

(1)	(2)	(3)	(4)	(5)	(6)	(7)
10 654	4 993 047,38	5 239 466,20	45,152249	34,728769	Метод спутниковых геодезических измерений (определений)	0,25
10 655	4 993 055,15	5 239 466,36	45,152319	34,728770	Метод спутниковых геодезических измерений (определений)	0,25
10 656	4 993 063,39	5 239 465,96	45,152393	34,728764	Метод спутниковых геодезических измерений (определений)	0,25
10 657	4 993 079,28	5 239 465,63	45,152536	34,728758	Метод спутниковых геодезических измерений (определений)	0,25
10 658	4 993 099,63	5 239 464,40	45,152719	34,728740	Метод спутниковых геодезических измерений (определений)	0,25
10 659	4 993 107,30	5 239 463,63	45,152788	34,728729	Метод спутниковых геодезических измерений (определений)	0,25
10 660	4 993 114,57	5 239 460,64	45,152853	34,728690	Метод спутниковых геодезических измерений (определений)	0,25
10 661	4 993 121,73	5 239 455,36	45,152917	34,728622	Метод спутниковых геодезических измерений (определений)	0,25
10 662	4 993 130,13	5 239 448,19	45,152992	34,728530	Метод спутниковых геодезических измерений (определений)	0,25
10 663	4 993 139,78	5 239 438,94	45,153078	34,728411	Метод спутниковых геодезических измерений (определений)	0,25
10 664	4 993 156,39	5 239 422,03	45,153226	34,728194	Метод спутниковых геодезических измерений (определений)	0,25
10 665	4 993 164,59	5 239 412,34	45,153299	34,728070	Метод спутниковых геодезических измерений (определений)	0,25
10 666	4 993 179,89	5 239 392,92	45,153435	34,727821	Метод спутниковых геодезических измерений (определений)	0,25
10 667	4 993 189,12	5 239 380,10	45,153517	34,727657	Метод спутниковых геодезических измерений (определений)	0,25
10 668	4 993 198,09	5 239 371,91	45,153597	34,727552	Метод спутниковых геодезических измерений (определений)	0,25
10 669	4 993 219,77	5 239 361,45	45,153791	34,727416	Метод спутниковых геодезических измерений (определений)	0,25

(1)	(2)	(3)	(4)	(5)	(6)	(7)
10 670	4 993 229,83	5 239 354,78	45,153881	34,727330	Метод спутниковых геодезических измерений (определений)	0,25
10 671	4 993 240,35	5 239 346,79	45,153975	34,727227	Метод спутниковых геодезических измерений (определений)	0,25
10 672	4 993 251,13	5 239 336,19	45,154071	34,727091	Метод спутниковых геодезических измерений (определений)	0,25
10 673	4 993 280,30	5 239 306,74	45,154331	34,726713	Метод спутниковых геодезических измерений (определений)	0,25
10 674	4 993 294,12	5 239 291,84	45,154454	34,726522	Метод спутниковых геодезических измерений (определений)	0,25
10 675	4 993 305,20	5 239 284,24	45,154553	34,726424	Метод спутниковых геодезических измерений (определений)	0,25
10 676	4 993 321,14	5 239 278,11	45,154696	34,726344	Метод спутниковых геодезических измерений (определений)	0,25
10 677	4 993 341,10	5 239 271,36	45,154875	34,726256	Метод спутниковых геодезических измерений (определений)	0,25
10 678	4 993 362,15	5 239 267,58	45,155064	34,726205	Метод спутниковых геодезических измерений (определений)	0,25
10 679	4 993 376,16	5 239 265,98	45,155190	34,726183	Метод спутниковых геодезических измерений (определений)	0,25
10 680	4 993 387,29	5 239 264,90	45,155290	34,726168	Метод спутниковых геодезических измерений (определений)	0,25
10 681	4 993 406,32	5 239 262,73	45,155461	34,726138	Метод спутниковых геодезических измерений (определений)	0,25
10 682	4 993 427,91	5 239 259,62	45,155655	34,726096	Метод спутниковых геодезических измерений (определений)	0,25
10 683	4 993 439,84	5 239 256,99	45,155762	34,726061	Метод спутниковых геодезических измерений (определений)	0,25
10 684	4 993 458,10	5 239 253,07	45,155926	34,726009	Метод спутниковых геодезических измерений (определений)	0,25
10 685	4 993 472,79	5 239 250,68	45,156058	34,725977	Метод спутниковых геодезических измерений (определений)	0,25

(1)	(2)	(3)	(4)	(5)	(6)	(7)
10 686	4 993 487,70	5 239 249,58	45,156192	34,725961	Метод спутниковых геодезических измерений (определений)	0,25
10 687	4 993 501,74	5 239 245,96	45,156318	34,725913	Метод спутниковых геодезических измерений (определений)	0,25
10 688	4 993 514,66	5 239 242,28	45,156434	34,725865	Метод спутниковых геодезических измерений (определений)	0,25
10 689	4 993 529,81	5 239 238,66	45,156570	34,725817	Метод спутниковых геодезических измерений (определений)	0,25
10 690	4 993 548,50	5 239 236,81	45,156738	34,725791	Метод спутниковых геодезических измерений (определений)	0,25
10 691	4 993 558,51	5 239 236,19	45,156828	34,725782	Метод спутниковых геодезических измерений (определений)	0,25
10 692	4 993 570,50	5 239 237,33	45,156936	34,725795	Метод спутниковых геодезических измерений (определений)	0,25
10 693	4 993 587,60	5 239 239,22	45,157090	34,725817	Метод спутниковых геодезических измерений (определений)	0,25
10 694	4 993 601,48	5 239 240,23	45,157215	34,725828	Метод спутниковых геодезических измерений (определений)	0,25
10 695	4 993 618,71	5 239 240,22	45,157370	34,725826	Метод спутниковых геодезических измерений (определений)	0,25
10 696	4 993 636,83	5 239 240,87	45,157533	34,725832	Метод спутниковых геодезических измерений (определений)	0,25
10 697	4 993 654,60	5 239 241,28	45,157693	34,725835	Метод спутниковых геодезических измерений (определений)	0,25
10 698	4 993 681,39	5 239 241,30	45,157934	34,725832	Метод спутниковых геодезических измерений (определений)	0,25
10 699	4 993 697,74	5 239 239,79	45,158081	34,725811	Метод спутниковых геодезических измерений (определений)	0,25
10 700	4 993 709,98	5 239 238,09	45,158191	34,725788	Метод спутниковых геодезических измерений (определений)	0,25
10 701	4 993 727,46	5 239 235,52	45,158348	34,725753	Метод спутниковых геодезических измерений (определений)	0,25

(1)	(2)	(3)	(4)	(5)	(6)	(7)
10 702	4 993 744,15	5 239 233,87	45,158498	34,725730	Метод спутниковых геодезических измерений (определений)	0,25
10 703	4 993 762,48	5 239 233,28	45,158663	34,725720	Метод спутниковых геодезических измерений (определений)	0,25
10 704	4 993 771,50	5 239 232,97	45,158744	34,725715	Метод спутниковых геодезических измерений (определений)	0,25
10 705	4 993 783,28	5 239 232,68	45,158850	34,725710	Метод спутниковых геодезических измерений (определений)	0,25
10 706	4 993 789,84	5 239 232,49	45,158909	34,725707	Метод спутниковых геодезических измерений (определений)	0,25
10 707	4 993 798,52	5 239 230,93	45,158987	34,725686	Метод спутниковых геодезических измерений (определений)	0,25
10 708	4 993 812,11	5 239 228,63	45,159109	34,725655	Метод спутниковых геодезических измерений (определений)	0,25
10 709	4 993 819,02	5 239 226,49	45,159171	34,725627	Метод спутниковых геодезических измерений (определений)	0,25
10 710	4 993 824,17	5 239 222,29	45,159217	34,725573	Метод спутниковых геодезических измерений (определений)	0,25
10 711	4 993 837,43	5 239 218,74	45,159336	34,725526	Метод спутниковых геодезических измерений (определений)	0,25
10 712	4 993 876,63	5 239 211,02	45,159688	34,725423	Метод спутниковых геодезических измерений (определений)	0,25
10 713	4 993 889,77	5 239 207,52	45,159806	34,725377	Метод спутниковых геодезических измерений (определений)	0,25
10 714	4 993 910,18	5 239 201,26	45,159989	34,725295	Метод спутниковых геодезических измерений (определений)	0,25
10 715	4 993 918,08	5 239 199,30	45,160060	34,725269	Метод спутниковых геодезических измерений (определений)	0,25
10 716	4 993 929,10	5 239 198,13	45,160159	34,725253	Метод спутниковых геодезических измерений (определений)	0,25
10 717	4 993 940,68	5 239 195,67	45,160263	34,725220	Метод спутниковых геодезических измерений (определений)	0,25

(1)	(2)	(3)	(4)	(5)	(6)	(7)
10 718	4 993 960,20	5 239 188,38	45,160438	34,725125	Метод спутниковых геодезических измерений (определений)	0,25
10 719	4 993 970,68	5 239 185,96	45,160532	34,725093	Метод спутниковых геодезических измерений (определений)	0,25
10 720	4 993 985,59	5 239 183,81	45,160666	34,725064	Метод спутниковых геодезических измерений (определений)	0,25
10 721	4 993 999,63	5 239 180,35	45,160792	34,725018	Метод спутниковых геодезических измерений (определений)	0,25
10 722	4 994 007,66	5 239 177,51	45,160864	34,724981	Метод спутниковых геодезических измерений (определений)	0,25
10 723	4 994 016,68	5 239 175,39	45,160945	34,724953	Метод спутниковых геодезических измерений (определений)	0,25
10 724	4 994 026,71	5 239 172,74	45,161035	34,724918	Метод спутниковых геодезических измерений (определений)	0,25
10 725	4 994 042,78	5 239 165,90	45,161179	34,724829	Метод спутниковых геодезических измерений (определений)	0,25
10 726	4 994 052,80	5 239 164,11	45,161269	34,724805	Метод спутниковых геодезических измерений (определений)	0,25
10 727	4 994 064,59	5 239 163,03	45,161375	34,724790	Метод спутниковых геодезических измерений (определений)	0,25
10 728	4 994 072,49	5 239 161,15	45,161446	34,724765	Метод спутниковых геодезических измерений (определений)	0,25
10 729	4 994 084,88	5 239 156,01	45,161557	34,724698	Метод спутниковых геодезических измерений (определений)	0,25
10 730	4 994 093,24	5 239 154,19	45,161632	34,724674	Метод спутниковых геодезических измерений (определений)	0,25
10 731	4 994 108,49	5 239 150,96	45,161769	34,724631	Метод спутниковых геодезических измерений (определений)	0,25
10 732	4 994 122,42	5 239 147,08	45,161894	34,724580	Метод спутниковых геодезических измерений (определений)	0,25
10 733	4 994 151,86	5 239 138,70	45,162158	34,724470	Метод спутниковых геодезических измерений (определений)	0,25

(1)	(2)	(3)	(4)	(5)	(6)	(7)
10 734	4 994 180,36	5 239 131,98	45,162414	34,724381	Метод спутниковых геодезических измерений (определений)	0,25
10 735	4 994 210,22	5 239 125,36	45,162682	34,724293	Метод спутниковых геодезических измерений (определений)	0,25
10 736	4 994 240,74	5 239 117,93	45,162956	34,724195	Метод спутниковых геодезических измерений (определений)	0,25
10 737	4 994 258,14	5 239 112,61	45,163112	34,724125	Метод спутниковых геодезических измерений (определений)	0,25
10 738	4 994 281,07	5 239 108,04	45,163318	34,724064	Метод спутниковых геодезических измерений (определений)	0,25
10 739	4 994 293,22	5 239 105,16	45,163427	34,724026	Метод спутниковых геодезических измерений (определений)	0,25
10 740	4 994 304,68	5 239 103,37	45,163530	34,724002	Метод спутниковых геодезических измерений (определений)	0,25
10 741	4 994 314,80	5 239 102,70	45,163621	34,723992	Метод спутниковых геодезических измерений (определений)	0,25
10 742	4 994 321,60	5 239 100,31	45,163682	34,723961	Метод спутниковых геодезических измерений (определений)	0,25
10 743	4 994 331,44	5 239 095,39	45,163770	34,723897	Метод спутниковых геодезических измерений (определений)	0,25
10 744	4 994 346,92	5 239 091,29	45,163909	34,723843	Метод спутниковых геодезических измерений (определений)	0,25
10 745	4 994 365,75	5 239 085,87	45,164078	34,723772	Метод спутниковых геодезических измерений (определений)	0,25
10 746	4 994 379,35	5 239 082,09	45,164200	34,723722	Метод спутниковых геодезических измерений (определений)	0,25
10 747	4 994 394,63	5 239 077,20	45,164337	34,723658	Метод спутниковых геодезических измерений (определений)	0,25
10 748	4 994 409,91	5 239 071,29	45,164474	34,723581	Метод спутниковых геодезических измерений (определений)	0,25
10 749	4 994 420,65	5 239 065,02	45,164570	34,723500	Метод спутниковых геодезических измерений (определений)	0,25

(1)	(2)	(3)	(4)	(5)	(6)	(7)
10 750	4 994 429,46	5 239 060,78	45,164649	34,723445	Метод спутниковых геодезических измерений (определений)	0,25
10 751	4 994 439,17	5 239 057,24	45,164736	34,723399	Метод спутниковых геодезических измерений (определений)	0,25
10 752	4 994 448,09	5 239 053,34	45,164816	34,723348	Метод спутниковых геодезических измерений (определений)	0,25
10 753	4 994 452,23	5 239 050,24	45,164853	34,723308	Метод спутниковых геодезических измерений (определений)	0,25
10 754	4 994 455,39	5 239 045,37	45,164881	34,723246	Метод спутниковых геодезических измерений (определений)	0,25
10 755	4 994 459,64	5 239 042,13	45,164919	34,723204	Метод спутниковых геодезических измерений (определений)	0,25
10 756	4 994 467,14	5 239 038,67	45,164986	34,723159	Метод спутниковых геодезических измерений (определений)	0,25
10 757	4 994 481,62	5 239 034,16	45,165116	34,723100	Метод спутниковых геодезических измерений (определений)	0,25
10 758	4 994 494,68	5 239 028,63	45,165233	34,723028	Метод спутниковых геодезических измерений (определений)	0,25
10 759	4 994 507,61	5 239 024,11	45,165349	34,722969	Метод спутниковых геодезических измерений (определений)	0,25
10 760	4 994 516,20	5 239 022,55	45,165426	34,722948	Метод спутниковых геодезических измерений (определений)	0,25
10 761	4 994 530,99	5 239 020,31	45,165559	34,722918	Метод спутниковых геодезических измерений (определений)	0,25
10 762	4 994 547,24	5 239 017,95	45,165705	34,722886	Метод спутниковых геодезических измерений (определений)	0,25
10 763	4 994 559,84	5 239 014,48	45,165818	34,722840	Метод спутниковых геодезических измерений (определений)	0,25
10 764	4 994 592,07	5 239 002,11	45,166107	34,722679	Метод спутниковых геодезических измерений (определений)	0,25
10 765	4 994 610,16	5 238 993,79	45,166269	34,722571	Метод спутниковых геодезических измерений (определений)	0,25

(1)	(2)	(3)	(4)	(5)	(6)	(7)
10 766	4 994 633,62	5 238 982,07	45,166479	34,722419	Метод спутниковых геодезических измерений (определений)	0,25
10 767	4 994 654,04	5 238 974,00	45,166662	34,722314	Метод спутниковых геодезических измерений (определений)	0,25
10 768	4 994 664,96	5 238 970,57	45,166760	34,722269	Метод спутниковых геодезических измерений (определений)	0,25
10 769	4 994 676,54	5 238 967,31	45,166864	34,722226	Метод спутниковых геодезических измерений (определений)	0,25
10 770	4 994 688,25	5 238 963,41	45,166969	34,722175	Метод спутниковых геодезических измерений (определений)	0,25
10 771	4 994 730,77	5 238 945,81	45,167350	34,721946	Метод спутниковых геодезических измерений (определений)	0,25
10 772	4 994 760,91	5 238 932,04	45,167620	34,721767	Метод спутниковых геодезических измерений (определений)	0,25
10 773	4 994 775,09	5 238 926,03	45,167747	34,721689	Метод спутниковых геодезических измерений (определений)	0,25
10 774	4 994 788,37	5 238 920,44	45,167866	34,721616	Метод спутниковых геодезических измерений (определений)	0,25
10 775	4 994 795,95	5 238 917,60	45,167934	34,721579	Метод спутниковых геодезических измерений (определений)	0,25
10 776	4 994 813,69	5 238 911,31	45,168093	34,721497	Метод спутниковых геодезических измерений (определений)	0,25
10 777	4 994 826,85	5 238 906,09	45,168211	34,721429	Метод спутниковых геодезических измерений (определений)	0,25
10 778	4 994 852,53	5 238 894,93	45,168441	34,721284	Метод спутниковых геодезических измерений (определений)	0,25
10 779	4 994 867,70	5 238 888,26	45,168577	34,721197	Метод спутниковых геодезических измерений (определений)	0,25
10 780	4 994 878,09	5 238 882,76	45,168670	34,721126	Метод спутниковых геодезических измерений (определений)	0,25
10 781	4 994 886,36	5 238 877,18	45,168744	34,721054	Метод спутниковых геодезических измерений (определений)	0,25

(1)	(2)	(3)	(4)	(5)	(6)	(7)
10 782	4 994 898,35	5 238 867,73	45,168851	34,720933	Метод спутниковых геодезических измерений (определений)	0,25
10 783	4 994 904,17	5 238 863,85	45,168903	34,720882	Метод спутниковых геодезических измерений (определений)	0,25
10 784	4 994 910,77	5 238 860,38	45,168962	34,720838	Метод спутниковых геодезических измерений (определений)	0,25
10 785	4 994 916,55	5 238 858,62	45,169014	34,720814	Метод спутниковых геодезических измерений (определений)	0,25
10 786	4 994 922,45	5 238 858,05	45,169067	34,720806	Метод спутниковых геодезических измерений (определений)	0,25
10 787	4 994 928,89	5 238 858,82	45,169125	34,720815	Метод спутниковых геодезических измерений (определений)	0,25
10 788	4 994 935,77	5 238 861,07	45,169187	34,720843	Метод спутниковых геодезических измерений (определений)	0,25
10 789	4 994 947,38	5 238 866,13	45,169292	34,720906	Метод спутниковых геодезических измерений (определений)	0,25
10 790	4 994 953,57	5 238 869,28	45,169348	34,720945	Метод спутниковых геодезических измерений (определений)	0,25
10 791	4 994 960,87	5 238 873,65	45,169414	34,721000	Метод спутниковых геодезических измерений (определений)	0,25
10 792	4 994 967,05	5 238 877,90	45,169470	34,721053	Метод спутниковых геодезических измерений (определений)	0,25
10 793	4 994 975,68	5 238 882,68	45,169548	34,721113	Метод спутниковых геодезических измерений (определений)	0,25
10 794	4 994 981,43	5 238 885,42	45,169600	34,721147	Метод спутниковых геодезических измерений (определений)	0,25
10 795	4 994 992,63	5 238 889,07	45,169701	34,721192	Метод спутниковых геодезических измерений (определений)	0,25
10 796	4 994 997,16	5 238 891,15	45,169742	34,721218	Метод спутниковых геодезических измерений (определений)	0,25
10 797	4 995 008,45	5 238 896,70	45,169844	34,721287	Метод спутниковых геодезических измерений (определений)	0,25

(1)	(2)	(3)	(4)	(5)	(6)	(7)
10 798	4 995 022,40	5 238 902,01	45,169970	34,721353	Метод спутниковых геодезических измерений (определений)	0,25
10 799	4 995 032,49	5 238 904,31	45,170061	34,721381	Метод спутниковых геодезических измерений (определений)	0,25
10 800	4 995 047,26	5 238 904,91	45,170194	34,721387	Метод спутниковых геодезических измерений (определений)	0,25
10 801	4 995 061,40	5 238 902,78	45,170321	34,721358	Метод спутниковых геодезических измерений (определений)	0,25
10 802	4 995 073,09	5 238 899,89	45,170426	34,721320	Метод спутниковых геодезических измерений (определений)	0,25
10 803	4 995 102,76	5 238 890,05	45,170692	34,721191	Метод спутниковых геодезических измерений (определений)	0,25
10 804	4 995 120,25	5 238 884,95	45,170849	34,721124	Метод спутниковых геодезических измерений (определений)	0,25
10 805	4 995 143,68	5 238 876,82	45,171059	34,721018	Метод спутниковых геодезических измерений (определений)	0,25
10 806	4 995 166,19	5 238 870,23	45,171261	34,720932	Метод спутниковых геодезических измерений (определений)	0,25
10 807	4 995 194,28	5 238 861,60	45,171513	34,720818	Метод спутниковых геодезических измерений (определений)	0,25
10 808	4 995 209,23	5 238 855,53	45,171647	34,720739	Метод спутниковых геодезических измерений (определений)	0,25
10 809	4 995 235,68	5 238 844,63	45,171884	34,720597	Метод спутниковых геодезических измерений (определений)	0,25
10 810	4 995 258,10	5 238 836,67	45,172085	34,720493	Метод спутниковых геодезических измерений (определений)	0,25
10 811	4 995 279,30	5 238 828,29	45,172275	34,720384	Метод спутниковых геодезических измерений (определений)	0,25
10 812	4 995 296,01	5 238 823,36	45,172425	34,720319	Метод спутниковых геодезических измерений (определений)	0,25
10 813	4 995 314,18	5 238 818,73	45,172588	34,720258	Метод спутниковых геодезических измерений (определений)	0,25

(1)	(2)	(3)	(4)	(5)	(6)	(7)
10 814	4 995 333,11	5 238 814,04	45,172758	34,720196	Метод спутниковых геодезических измерений (определений)	0,25
10 815	4 995 343,60	5 238 810,77	45,172852	34,720153	Метод спутниковых геодезических измерений (определений)	0,25
10 816	4 995 363,92	5 238 801,77	45,173034	34,720036	Метод спутниковых геодезических измерений (определений)	0,25
10 817	4 995 387,69	5 238 791,22	45,173247	34,719899	Метод спутниковых геодезических измерений (определений)	0,25
10 818	4 995 413,11	5 238 782,89	45,173475	34,719790	Метод спутниковых геодезических измерений (определений)	0,25
10 819	4 995 428,58	5 238 779,90	45,173614	34,719750	Метод спутниковых геодезических измерений (определений)	0,25
10 820	4 995 454,95	5 238 778,03	45,173851	34,719723	Метод спутниковых геодезических измерений (определений)	0,25
10 821	4 995 471,31	5 238 775,84	45,173998	34,719693	Метод спутниковых геодезических измерений (определений)	0,25
10 822	4 995 483,23	5 238 772,81	45,174105	34,719653	Метод спутниковых геодезических измерений (определений)	0,25
10 823	4 995 507,52	5 238 766,90	45,174323	34,719575	Метод спутниковых геодезических измерений (определений)	0,25
10 824	4 995 523,90	5 238 762,74	45,174470	34,719520	Метод спутниковых геодезических измерений (определений)	0,25
10 825	4 995 538,04	5 238 760,12	45,174597	34,719485	Метод спутниковых геодезических измерений (определений)	0,25
10 826	4 995 556,86	5 238 755,21	45,174766	34,719420	Метод спутниковых геодезических измерений (определений)	0,25
10 827	4 995 581,61	5 238 747,19	45,174988	34,719315	Метод спутниковых геодезических измерений (определений)	0,25
10 828	4 995 605,81	5 238 739,87	45,175205	34,719219	Метод спутниковых геодезических измерений (определений)	0,25
10 829	4 995 620,74	5 238 735,62	45,175339	34,719163	Метод спутниковых геодезических измерений (определений)	0,25

(1)	(2)	(3)	(4)	(5)	(6)	(7)
10 830	4 995 635,91	5 238 730,65	45,175475	34,719098	Метод спутниковых геодезических измерений (определений)	0,25
10 831	4 995 642,49	5 238 728,11	45,175534	34,719065	Метод спутниковых геодезических измерений (определений)	0,25
10 832	4 995 653,43	5 238 723,66	45,175632	34,719007	Метод спутниковых геодезических измерений (определений)	0,25
10 833	4 995 660,00	5 238 721,54	45,175691	34,718979	Метод спутниковых геодезических измерений (определений)	0,25
10 834	4 995 681,95	5 238 715,76	45,175888	34,718903	Метод спутниковых геодезических измерений (определений)	0,25
10 835	4 995 688,20	5 238 713,70	45,175944	34,718876	Метод спутниковых геодезических измерений (определений)	0,25
10 836	4 995 698,68	5 238 710,03	45,176038	34,718828	Метод спутниковых геодезических измерений (определений)	0,25
10 837	4 995 703,92	5 238 708,44	45,176085	34,718807	Метод спутниковых геодезических измерений (определений)	0,25
10 838	4 995 721,19	5 238 703,74	45,176240	34,718745	Метод спутниковых геодезических измерений (определений)	0,25
10 839	4 995 741,47	5 238 698,33	45,176422	34,718674	Метод спутниковых геодезических измерений (определений)	0,25
10 840	4 995 751,95	5 238 695,77	45,176516	34,718640	Метод спутниковых геодезических измерений (определений)	0,25
10 841	4 995 762,19	5 238 693,58	45,176608	34,718611	Метод спутниковых геодезических измерений (определений)	0,25
10 842	4 995 773,89	5 238 690,64	45,176713	34,718572	Метод спутниковых геодезических измерений (определений)	0,25
10 843	4 995 783,47	5 238 688,44	45,176799	34,718543	Метод спутниковых геодезических измерений (определений)	0,25
10 844	4 995 789,60	5 238 686,71	45,176854	34,718520	Метод спутниковых геодезических измерений (определений)	0,25
10 845	4 995 796,96	5 238 684,26	45,176920	34,718488	Метод спутниковых геодезических измерений (определений)	0,25

(1)	(2)	(3)	(4)	(5)	(6)	(7)
10 846	4 995 805,65	5 238 681,35	45,176998	34,718450	Метод спутниковых геодезических измерений (определений)	0,25
10 847	4 995 816,35	5 238 678,48	45,177094	34,718412	Метод спутниковых геодезических измерений (определений)	0,25
10 848	4 995 825,05	5 238 676,90	45,177172	34,718391	Метод спутниковых геодезических измерений (определений)	0,25
10 849	4 995 832,06	5 238 675,41	45,177235	34,718371	Метод спутниковых геодезических измерений (определений)	0,25
10 850	4 995 844,09	5 238 672,44	45,177343	34,718332	Метод спутниковых геодезических измерений (определений)	0,25
10 851	4 995 856,23	5 238 669,73	45,177452	34,718296	Метод спутниковых геодезических измерений (определений)	0,25
10 852	4 995 862,26	5 238 667,21	45,177506	34,718263	Метод спутниковых геодезических измерений (определений)	0,25
10 853	4 995 864,06	5 238 665,11	45,177522	34,718236	Метод спутниковых геодезических измерений (определений)	0,25
10 854	4 995 908,75	5 238 651,78	45,177923	34,718061	Метод спутниковых геодезических измерений (определений)	0,25
10 855	4 995 924,92	5 238 647,13	45,178068	34,718000	Метод спутниковых геодезических измерений (определений)	0,25
10 856	4 995 934,17	5 238 644,62	45,178151	34,717967	Метод спутниковых геодезических измерений (определений)	0,25
10 857	4 995 963,24	5 238 638,53	45,178412	34,717886	Метод спутниковых геодезических измерений (определений)	0,25
10 858	4 995 973,49	5 238 635,97	45,178504	34,717852	Метод спутниковых геодезических измерений (определений)	0,25
10 859	4 995 983,74	5 238 632,70	45,178596	34,717810	Метод спутниковых геодезических измерений (определений)	0,25
10 860	4 995 997,57	5 238 627,49	45,178720	34,717742	Метод спутниковых геодезических измерений (определений)	0,25
10 861	4 996 005,72	5 238 623,72	45,178793	34,717693	Метод спутниковых геодезических измерений (определений)	0,25

(1)	(2)	(3)	(4)	(5)	(6)	(7)
10 862	4 996 025,83	5 238 613,52	45,178973	34,717560	Метод спутниковых геодезических измерений (определений)	0,25
10 863	4 996 045,25	5 238 605,05	45,179147	34,717450	Метод спутниковых геодезических измерений (определений)	0,25
10 864	4 996 054,50	5 238 601,38	45,179230	34,717402	Метод спутниковых геодезических измерений (определений)	0,25
10 865	4 996 064,23	5 238 596,13	45,179317	34,717334	Метод спутниковых геодезических измерений (определений)	0,25
10 866	4 996 077,42	5 238 588,87	45,179435	34,717240	Метод спутниковых геодезических измерений (определений)	0,25
10 867	4 996 097,08	5 238 578,61	45,179611	34,717107	Метод спутниковых геодезических измерений (определений)	0,25
10 868	4 996 120,11	5 238 564,69	45,179817	34,716927	Метод спутниковых геодезических измерений (определений)	0,25
10 869	4 996 134,86	5 238 556,26	45,179949	34,716818	Метод спутниковых геодезических измерений (определений)	0,25
10 870	4 996 147,38	5 238 548,43	45,180061	34,716717	Метод спутниковых геодезических измерений (определений)	0,25
10 871	4 996 162,57	5 238 541,50	45,180197	34,716627	Метод спутниковых геодезических измерений (определений)	0,25
10 872	4 996 171,50	5 238 537,42	45,180277	34,716574	Метод спутниковых геодезических измерений (определений)	0,25
10 873	4 996 190,10	5 238 532,57	45,180444	34,716510	Метод спутниковых геодезических измерений (определений)	0,25
10 874	4 996 220,53	5 238 525,17	45,180717	34,716412	Метод спутниковых геодезических измерений (определений)	0,25
10 875	4 996 236,68	5 238 520,85	45,180862	34,716355	Метод спутниковых геодезических измерений (определений)	0,25
10 876	4 996 248,17	5 238 516,72	45,180965	34,716301	Метод спутниковых геодезических измерений (определений)	0,25
10 877	4 996 259,79	5 238 511,09	45,181069	34,716228	Метод спутниковых геодезических измерений (определений)	0,25

(1)	(2)	(3)	(4)	(5)	(6)	(7)
10 878	4 996 279,45	5 238 500,05	45,181245	34,716085	Метод спутниковых геодезических измерений (определений)	0,25
10 879	4 996 324,35	5 238 477,45	45,181647	34,715792	Метод спутниковых геодезических измерений (определений)	0,25
10 880	4 996 359,54	5 238 459,53	45,181962	34,715560	Метод спутниковых геодезических измерений (определений)	0,25
10 881	4 996 381,19	5 238 450,10	45,182156	34,715437	Метод спутниковых геодезических измерений (определений)	0,25
10 882	4 996 394,70	5 238 444,49	45,182277	34,715364	Метод спутниковых геодезических измерений (определений)	0,25
10 883	4 996 400,50	5 238 441,86	45,182329	34,715330	Метод спутниковых геодезических измерений (определений)	0,25
10 884	4 996 405,53	5 238 438,85	45,182374	34,715291	Метод спутниковых геодезических измерений (определений)	0,25
10 885	4 996 417,05	5 238 430,70	45,182477	34,715186	Метод спутниковых геодезических измерений (определений)	0,25
10 886	4 996 421,96	5 238 428,71	45,182521	34,715160	Метод спутниковых геодезических измерений (определений)	0,25
10 887	4 996 427,75	5 238 427,83	45,182573	34,715148	Метод спутниковых геодезических измерений (определений)	0,25
10 888	4 996 437,32	5 238 427,53	45,182659	34,715143	Метод спутниковых геодезических измерений (определений)	0,25
10 889	4 996 448,44	5 238 427,55	45,182759	34,715142	Метод спутниковых геодезических измерений (определений)	0,25
10 890	4 996 453,09	5 238 427,99	45,182801	34,715147	Метод спутниковых геодезических измерений (определений)	0,25
10 891	4 996 459,75	5 238 428,99	45,182861	34,715159	Метод спутниковых геодезических измерений (определений)	0,25
10 892	4 996 471,95	5 238 431,31	45,182971	34,715187	Метод спутниковых геодезических измерений (определений)	0,25
10 893	4 996 481,06	5 238 432,36	45,183053	34,715199	Метод спутниковых геодезических измерений (определений)	0,25

(1)	(2)	(3)	(4)	(5)	(6)	(7)
10 894	4 996 495,61	5 238 433,84	45,183184	34,715216	Метод спутниковых геодезических измерений (определений)	0,25
10 895	4 996 506,05	5 238 434,47	45,183278	34,715223	Метод спутниковых геодезических измерений (определений)	0,25
10 896	4 996 521,04	5 238 435,10	45,183413	34,715229	Метод спутниковых геодезических измерений (определений)	0,25
10 897	4 996 533,16	5 238 434,91	45,183522	34,715225	Метод спутниковых геодезических измерений (определений)	0,25
10 898	4 996 540,41	5 238 433,88	45,183587	34,715211	Метод спутниковых геодезических измерений (определений)	0,25
10 899	4 996 544,76	5 238 431,63	45,183626	34,715182	Метод спутниковых геодезических измерений (определений)	0,25
10 900	4 996 548,24	5 238 427,50	45,183657	34,715129	Метод спутниковых геодезических измерений (определений)	0,25
10 901	4 996 552,42	5 238 419,67	45,183694	34,715029	Метод спутниковых геодезических измерений (определений)	0,25
10 902	4 996 557,86	5 238 410,39	45,183742	34,714911	Метод спутниковых геодезических измерений (определений)	0,25
10 903	4 996 564,49	5 238 401,71	45,183801	34,714799	Метод спутниковых геодезических измерений (определений)	0,25
10 904	4 996 573,95	5 238 390,17	45,183885	34,714651	Метод спутниковых геодезических измерений (определений)	0,25
10 905	4 996 587,21	5 238 375,45	45,184003	34,714462	Метод спутниковых геодезических измерений (определений)	0,25
10 906	4 996 592,82	5 238 368,83	45,184053	34,714377	Метод спутниковых геодезических измерений (определений)	0,25
10 907	4 996 598,45	5 238 362,20	45,184103	34,714292	Метод спутниковых геодезических измерений (определений)	0,25
10 908	4 996 602,95	5 238 356,27	45,184143	34,714216	Метод спутниковых геодезических измерений (определений)	0,25
10 909	4 996 613,19	5 238 342,71	45,184234	34,714043	Метод спутниковых геодезических измерений (определений)	0,25

(1)	(2)	(3)	(4)	(5)	(6)	(7)
10 910	4 996 621,31	5 238 331,78	45,184306	34,713902	Метод спутниковых геодезических измерений (определений)	0,25
10 911	4 996 630,76	5 238 320,07	45,184390	34,713752	Метод спутниковых геодезических измерений (определений)	0,25
10 912	4 996 639,76	5 238 308,70	45,184470	34,713607	Метод спутниковых геодезических измерений (определений)	0,25
10 913	4 996 655,16	5 238 290,37	45,184607	34,713371	Метод спутниковых геодезических измерений (определений)	0,25
10 914	4 996 663,93	5 238 280,95	45,184685	34,713250	Метод спутниковых геодезических измерений (определений)	0,25
10 915	4 996 666,72	5 238 279,25	45,184710	34,713229	Метод спутниковых геодезических измерений (определений)	0,25
10 916	4 996 668,96	5 238 278,48	45,184730	34,713218	Метод спутниковых геодезических измерений (определений)	0,25
10 917	4 996 673,45	5 238 273,71	45,184770	34,713157	Метод спутниковых геодезических измерений (определений)	0,25
10 918	4 996 680,97	5 238 265,24	45,184837	34,713049	Метод спутниковых геодезических измерений (определений)	0,25
10 919	4 996 683,57	5 238 261,64	45,184860	34,713002	Метод спутниковых геодезических измерений (определений)	0,25
10 920	4 996 684,49	5 238 258,20	45,184868	34,712959	Метод спутниковых геодезических измерений (определений)	0,25
10 921	4 996 684,53	5 238 254,41	45,184868	34,712910	Метод спутниковых геодезических измерений (определений)	0,25
10 922	4 996 685,35	5 238 250,34	45,184875	34,712858	Метод спутниковых геодезических измерений (определений)	0,25
10 923	4 996 687,49	5 238 246,65	45,184894	34,712811	Метод спутниковых геодезических измерений (определений)	0,25
10 924	4 996 693,33	5 238 240,43	45,184946	34,712731	Метод спутниковых геодезических измерений (определений)	0,25
10 925	4 996 697,70	5 238 236,23	45,184985	34,712677	Метод спутниковых геодезических измерений (определений)	0,25

(1)	(2)	(3)	(4)	(5)	(6)	(7)
10 926	4 996 702,07	5 238 232,82	45,185024	34,712633	Метод спутниковых геодезических измерений (определений)	0,25
10 927	4 996 708,78	5 238 228,47	45,185084	34,712577	Метод спутниковых геодезических измерений (определений)	0,25
10 928	4 996 720,30	5 238 221,37	45,185187	34,712486	Метод спутниковых геодезических измерений (определений)	0,25
10 929	4 996 726,56	5 238 218,20	45,185243	34,712444	Метод спутниковых геодезических измерений (определений)	0,25
10 930	4 996 732,02	5 238 216,13	45,185292	34,712417	Метод спутниковых геодезических измерений (определений)	0,25
10 931	4 996 737,15	5 238 214,69	45,185338	34,712398	Метод спутниковых геодезических измерений (определений)	0,25
10 932	4 996 743,49	5 238 213,50	45,185395	34,712383	Метод спутниковых геодезических измерений (определений)	0,25
10 933	4 996 762,87	5 238 211,09	45,185569	34,712349	Метод спутниковых геодезических измерений (определений)	0,25
10 934	4 996 789,23	5 238 207,59	45,185806	34,712302	Метод спутниковых геодезических измерений (определений)	0,25
10 935	4 996 807,07	5 238 203,25	45,185966	34,712244	Метод спутниковых геодезических измерений (определений)	0,25
10 936	4 996 821,65	5 238 199,86	45,186097	34,712199	Метод спутниковых геодезических измерений (определений)	0,25
10 937	4 996 839,24	5 238 196,98	45,186255	34,712160	Метод спутниковых геодезических измерений (определений)	0,25
10 938	4 996 862,28	5 238 194,60	45,186462	34,712127	Метод спутниковых геодезических измерений (определений)	0,25
10 939	4 996 885,41	5 238 192,96	45,186670	34,712104	Метод спутниковых геодезических измерений (определений)	0,25
10 940	4 996 904,01	5 238 190,14	45,186837	34,712065	Метод спутниковых геодезических измерений (определений)	0,25
10 941	4 996 925,82	5 238 185,31	45,187033	34,712001	Метод спутниковых геодезических измерений (определений)	0,25

(1)	(2)	(3)	(4)	(5)	(6)	(7)
10 942	4 996 955,65	5 238 181,53	45,187301	34,711950	Метод спутниковых геодезических измерений (определений)	0,25
10 943	4 996 977,36	5 238 178,04	45,187496	34,711902	Метод спутниковых геодезических измерений (определений)	0,25
10 944	4 996 994,95	5 238 174,76	45,187654	34,711858	Метод спутниковых геодезических измерений (определений)	0,25
10 945	4 997 008,43	5 238 172,23	45,187775	34,711825	Метод спутниковых геодезических измерений (определений)	0,25
10 946	4 997 028,57	5 238 169,60	45,187956	34,711789	Метод спутниковых геодезических измерений (определений)	0,25
10 947	4 997 046,38	5 238 167,39	45,188116	34,711758	Метод спутниковых геодезических измерений (определений)	0,25
10 948	4 997 069,08	5 238 163,62	45,188320	34,711707	Метод спутниковых геодезических измерений (определений)	0,25
10 949	4 997 109,05	5 238 157,31	45,188679	34,711622	Метод спутниковых геодезических измерений (определений)	0,25
10 950	4 997 136,10	5 238 153,11	45,188922	34,711565	Метод спутниковых геодезических измерений (определений)	0,25
10 951	4 997 151,92	5 238 149,24	45,189064	34,711514	Метод спутниковых геодезических измерений (определений)	0,25
10 952	4 997 172,74	5 238 145,29	45,189251	34,711461	Метод спутниковых геодезических измерений (определений)	0,25
10 953	4 997 182,98	5 238 143,88	45,189343	34,711442	Метод спутниковых геодезических измерений (определений)	0,25
10 954	4 997 194,20	5 238 144,39	45,189444	34,711447	Метод спутниковых геодезических измерений (определений)	0,25
10 955	4 997 204,08	5 238 145,99	45,189533	34,711466	Метод спутниковых геодезических измерений (определений)	0,25
10 956	4 997 215,19	5 238 145,70	45,189633	34,711461	Метод спутниковых геодезических измерений (определений)	0,25
10 957	4 997 229,11	5 238 143,71	45,189758	34,711434	Метод спутниковых геодезических измерений (определений)	0,25

(1)	(2)	(3)	(4)	(5)	(6)	(7)
10 958	4 997 242,25	5 238 140,62	45,189876	34,711393	Метод спутниковых геодезических измерений (определений)	0,25
10 959	4 997 253,74	5 238 137,36	45,189979	34,711350	Метод спутниковых геодезических измерений (определений)	0,25
10 960	4 997 263,87	5 238 134,78	45,190070	34,711316	Метод спутниковых геодезических измерений (определений)	0,25
10 961	4 997 279,35	5 238 131,64	45,190209	34,711275	Метод спутниковых геодезических измерений (определений)	0,25
10 962	4 997 298,50	5 238 128,52	45,190381	34,711232	Метод спутниковых геодезических измерений (определений)	0,25
10 963	4 997 311,64	5 238 126,53	45,190499	34,711205	Метод спутниковых геодезических измерений (определений)	0,25
10 964	4 997 322,01	5 238 123,80	45,190592	34,711169	Метод спутниковых геодезических измерений (определений)	0,25
10 965	4 997 339,83	5 238 119,81	45,190752	34,711116	Метод спутниковых геодезических измерений (определений)	0,25
10 966	4 997 356,30	5 238 116,58	45,190900	34,711073	Метод спутниковых геодезических измерений (определений)	0,25
10 967	4 997 370,90	5 238 113,97	45,191031	34,711038	Метод спутниковых геодезических измерений (определений)	0,25
10 968	4 997 409,86	5 238 106,57	45,191381	34,710939	Метод спутниковых геодезических измерений (определений)	0,25
10 969	4 997 425,57	5 238 102,57	45,191522	34,710886	Метод спутниковых геодезических измерений (определений)	0,25
10 970	4 997 441,08	5 238 097,23	45,191661	34,710816	Метод спутниковых геодезических измерений (определений)	0,25
10 971	4 997 453,00	5 238 094,44	45,191768	34,710780	Метод спутниковых геодезических измерений (определений)	0,25
10 972	4 997 474,81	5 238 090,80	45,191964	34,710731	Метод спутниковых геодезических измерений (определений)	0,25
10 973	4 997 486,72	5 238 089,73	45,192071	34,710715	Метод спутниковых геодезических измерений (определений)	0,25

(1)	(2)	(3)	(4)	(5)	(6)	(7)
10 974	4 997 504,62	5 238 088,18	45,192232	34,710693	Метод спутниковых геодезических измерений (определений)	0,25
10 975	4 997 512,98	5 238 086,54	45,192307	34,710672	Метод спутниковых геодезических измерений (определений)	0,25
10 976	4 997 526,81	5 238 081,40	45,192431	34,710604	Метод спутниковых геодезических измерений (определений)	0,25
10 977	4 997 535,72	5 238 079,83	45,192511	34,710583	Метод спутниковых геодезических измерений (определений)	0,25
10 978	4 997 545,39	5 238 079,30	45,192598	34,710575	Метод спутниковых геодезических измерений (определений)	0,25
10 979	4 997 592,68	5 238 073,48	45,193023	34,710495	Метод спутниковых геодезических измерений (определений)	0,25
10 980	4 997 617,06	5 238 069,87	45,193242	34,710447	Метод спутниковых геодезических измерений (определений)	0,25
10 981	4 997 627,09	5 238 067,05	45,193332	34,710409	Метод спутниковых геодезических измерений (определений)	0,25
10 982	4 997 652,09	5 238 057,31	45,193556	34,710282	Метод спутниковых геодезических измерений (определений)	0,25
10 983	4 997 671,93	5 238 051,00	45,193734	34,710200	Метод спутниковых геодезических измерений (определений)	0,25
10 984	4 997 682,41	5 238 047,39	45,193828	34,710152	Метод спутниковых геодезических измерений (определений)	0,25
10 985	4 997 692,87	5 238 046,25	45,193922	34,710137	Метод спутниковых геодезических измерений (определений)	0,25
10 986	4 997 704,19	5 238 048,40	45,194024	34,710162	Метод спутниковых геодезических измерений (определений)	0,25
10 987	4 997 716,36	5 238 053,30	45,194134	34,710223	Метод спутниковых геодезических измерений (определений)	0,25
10 988	4 997 725,65	5 238 059,36	45,194218	34,710299	Метод спутниковых геодезических измерений (определений)	0,25
10 989	4 997 744,06	5 238 074,48	45,194385	34,710489	Метод спутниковых геодезических измерений (определений)	0,25

(1)	(2)	(3)	(4)	(5)	(6)	(7)
10 990	4 997 757,27	5 238 087,82	45,194505	34,710658	Метод спутниковых геодезических измерений (определений)	0,25
10 991	4 997 769,12	5 238 103,50	45,194613	34,710856	Метод спутниковых геодезических измерений (определений)	0,25
10 992	4 997 793,46	5 238 137,12	45,194835	34,711280	Метод спутниковых геодезических измерений (определений)	0,25
10 993	4 997 802,92	5 238 147,60	45,194921	34,711412	Метод спутниковых геодезических измерений (определений)	0,25
10 994	4 997 813,59	5 238 159,10	45,195018	34,711557	Метод спутниковых геодезических измерений (определений)	0,25
10 995	4 997 820,83	5 238 168,19	45,195084	34,711672	Метод спутниковых геодезических измерений (определений)	0,25
10 996	4 997 826,34	5 238 173,76	45,195134	34,711743	Метод спутниковых геодезических измерений (определений)	0,25
10 997	4 997 832,51	5 238 179,23	45,195190	34,711811	Метод спутниковых геодезических измерений (определений)	0,25
10 998	4 997 837,46	5 238 185,33	45,195235	34,711888	Метод спутниковых геодезических измерений (определений)	0,25
10 999	4 997 841,97	5 238 189,30	45,195276	34,711938	Метод спутниковых геодезических измерений (определений)	0,25
11 000	4 997 847,94	5 238 192,28	45,195330	34,711975	Метод спутниковых геодезических измерений (определений)	0,25
11 001	4 997 863,45	5 238 197,22	45,195470	34,712036	Метод спутниковых геодезических измерений (определений)	0,25
11 002	4 997 876,10	5 238 199,72	45,195584	34,712067	Метод спутниковых геодезических измерений (определений)	0,25
11 003	4 997 888,53	5 238 201,56	45,195696	34,712089	Метод спутниковых геодезических измерений (определений)	0,25
11 004	4 997 909,93	5 238 206,41	45,195889	34,712148	Метод спутниковых геодезических измерений (определений)	0,25
11 005	4 997 922,14	5 238 208,48	45,195999	34,712172	Метод спутниковых геодезических измерений (определений)	0,25

(1)	(2)	(3)	(4)	(5)	(6)	(7)
11 006	4 997 933,81	5 238 208,51	45,196104	34,712171	Метод спутниковых геодезических измерений (определений)	0,25
11 007	4 997 941,50	5 238 207,02	45,196173	34,712151	Метод спутниковых геодезических измерений (определений)	0,25
11 008	4 997 946,30	5 238 205,09	45,196216	34,712126	Метод спутниковых геодезических измерений (определений)	0,25
11 009	4 997 951,88	5 238 201,47	45,196266	34,712080	Метод спутниковых геодезических измерений (определений)	0,25
11 010	4 997 959,49	5 238 196,82	45,196334	34,712019	Метод спутниковых геодезических измерений (определений)	0,25
11 011	4 997 966,08	5 238 192,81	45,196393	34,711968	Метод спутниковых геодезических измерений (определений)	0,25
11 012	4 997 972,12	5 238 188,55	45,196447	34,711913	Метод спутниковых геодезических измерений (определений)	0,25
11 013	4 997 985,50	5 238 185,93	45,196567	34,711878	Метод спутниковых геодезических измерений (определений)	0,25
11 014	4 997 992,31	5 238 182,85	45,196628	34,711838	Метод спутниковых геодезических измерений (определений)	0,25
11 015	4 997 997,36	5 238 177,64	45,196673	34,711771	Метод спутниковых геодезических измерений (определений)	0,25
11 016	4 998 009,05	5 238 163,67	45,196777	34,711591	Метод спутниковых геодезических измерений (определений)	0,25
11 017	4 998 018,56	5 238 156,77	45,196862	34,711502	Метод спутниковых геодезических измерений (определений)	0,25
11 018	4 998 031,62	5 238 152,35	45,196979	34,711445	Метод спутниковых геодезических измерений (определений)	0,25
11 019	4 998 045,08	5 238 150,84	45,197100	34,711424	Метод спутниковых геодезических измерений (определений)	0,25
11 020	4 998 059,09	5 238 149,87	45,197226	34,711410	Метод спутниковых геодезических измерений (определений)	0,25
11 021	4 998 089,90	5 238 147,88	45,197503	34,711380	Метод спутниковых геодезических измерений (определений)	0,25

(1)	(2)	(3)	(4)	(5)	(6)	(7)
11 022	4 998 141,72	5 238 144,77	45,197969	34,711334	Метод спутниковых геодезических измерений (определений)	0,25
11 023	4 998 162,41	5 238 142,23	45,198155	34,711299	Метод спутниковых геодезических измерений (определений)	0,25
11 024	4 998 177,89	5 238 140,73	45,198294	34,711279	Метод спутниковых геодезических измерений (определений)	0,25
11 025	4 998 199,34	5 238 139,92	45,198487	34,711265	Метод спутниковых геодезических измерений (определений)	0,25
11 026	4 998 221,26	5 238 138,24	45,198684	34,711241	Метод спутниковых геодезических измерений (определений)	0,25
11 027	4 998 256,19	5 238 135,05	45,198998	34,711196	Метод спутниковых геодезических измерений (определений)	0,25
11 028	4 998 303,46	5 238 131,67	45,199423	34,711148	Метод спутниковых геодезических измерений (определений)	0,25
11 029	4 998 332,16	5 238 129,28	45,199681	34,711114	Метод спутниковых геодезических измерений (определений)	0,25
11 030	4 998 355,08	5 238 127,39	45,199887	34,711087	Метод спутниковых геодезических измерений (определений)	0,25
11 031	4 998 369,63	5 238 127,36	45,200018	34,711085	Метод спутниковых геодезических измерений (определений)	0,25
11 032	4 998 386,30	5 238 127,53	45,200168	34,711085	Метод спутниковых геодезических измерений (определений)	0,25
11 033	4 998 401,76	5 238 126,57	45,200307	34,711070	Метод спутниковых геодезических измерений (определений)	0,25
11 034	4 998 411,12	5 238 124,76	45,200391	34,711046	Метод спутниковых геодезических измерений (определений)	0,25
11 035	4 998 416,78	5 238 124,60	45,200442	34,711043	Метод спутниковых геодезических измерений (определений)	0,25
11 036	4 998 427,88	5 238 126,21	45,200542	34,711063	Метод спутниковых геодезических измерений (определений)	0,25
11 037	4 998 440,66	5 238 126,10	45,200657	34,711060	Метод спутниковых геодезических измерений (определений)	0,25

(1)	(2)	(3)	(4)	(5)	(6)	(7)
11 038	4 998 450,90	5 238 124,70	45,200749	34,711040	Метод спутниковых геодезических измерений (определений)	0,25
11 039	4 998 461,38	5 238 122,06	45,200843	34,711006	Метод спутниковых геодезических измерений (определений)	0,25
11 040	4 998 470,51	5 238 120,48	45,200925	34,710984	Метод спутниковых геодезических измерений (определений)	0,25
11 041	4 998 483,51	5 238 120,46	45,201042	34,710982	Метод спутниковых геодезических измерений (определений)	0,25
11 042	4 998 507,97	5 238 119,83	45,201262	34,710971	Метод спутниковых геодезических измерений (определений)	0,25
11 043	4 998 525,98	5 238 118,28	45,201424	34,710949	Метод спутниковых геодезических измерений (определений)	0,25
11 044	4 998 548,58	5 238 115,59	45,201627	34,710912	Метод спутниковых геодезических измерений (определений)	0,25
11 045	4 998 567,27	5 238 114,27	45,201795	34,710893	Метод спутниковых геодезических измерений (определений)	0,25
11 046	4 998 586,30	5 238 112,28	45,201966	34,710866	Метод спутниковых геодезических измерений (определений)	0,25
11 047	4 998 596,30	5 238 111,73	45,202056	34,710857	Метод спутниковых геодезических измерений (определений)	0,25
11 048	4 998 602,06	5 238 112,83	45,202108	34,710871	Метод спутниковых геодезических измерений (определений)	0,25
11 049	4 998 607,04	5 238 115,14	45,202153	34,710900	Метод спутниковых геодезических измерений (определений)	0,25
11 050	4 998 611,23	5 238 119,03	45,202191	34,710948	Метод спутниковых геодезических измерений (определений)	0,25
11 051	4 998 615,98	5 238 121,99	45,202234	34,710986	Метод спутниковых геодезических измерений (определений)	0,25
11 052	4 998 622,40	5 238 124,66	45,202292	34,711019	Метод спутниковых геодезических измерений (определений)	0,25
11 053	4 998 627,60	5 238 127,14	45,202339	34,711050	Метод спутниковых геодезических измерений (определений)	0,25

(1)	(2)	(3)	(4)	(5)	(6)	(7)
11 054	4 998 631,56	5 238 131,82	45,202375	34,711109	Метод спутниковых геодезических измерений (определений)	0,25
11 055	4 998 635,58	5 238 140,88	45,202412	34,711224	Метод спутниковых геодезических измерений (определений)	0,25
11 056	4 998 642,02	5 238 164,59	45,202472	34,711524	Метод спутниковых геодезических измерений (определений)	0,25
11 057	4 998 645,67	5 238 178,06	45,202506	34,711695	Метод спутниковых геодезических измерений (определений)	0,25
11 058	4 998 649,18	5 238 193,83	45,202539	34,711896	Метод спутниковых геодезических измерений (определений)	0,25
11 059	4 998 651,92	5 238 198,23	45,202564	34,711951	Метод спутниковых геодезических измерений (определений)	0,25
11 060	4 998 657,77	5 238 201,51	45,202617	34,711992	Метод спутниковых геодезических измерений (определений)	0,25
11 061	4 998 666,35	5 238 199,87	45,202694	34,711970	Метод спутниковых геодезических измерений (определений)	0,25
11 062	4 998 669,94	5 238 195,98	45,202726	34,711920	Метод спутниковых геодезических измерений (определений)	0,25
11 063	4 998 671,10	5 238 190,95	45,202736	34,711856	Метод спутниковых геодезических измерений (определений)	0,25
11 064	4 998 670,77	5 238 179,58	45,202732	34,711712	Метод спутниковых геодезических измерений (определений)	0,25
11 065	4 998 668,52	5 238 170,05	45,202711	34,711591	Метод спутниковых геодезических измерений (определений)	0,25
11 066	4 998 665,83	5 238 162,56	45,202686	34,711496	Метод спутниковых геодезических измерений (определений)	0,25
11 067	4 998 662,12	5 238 155,37	45,202652	34,711405	Метод спутниковых геодезических измерений (определений)	0,25
11 068	4 998 660,95	5 238 149,47	45,202641	34,711330	Метод спутниковых геодезических измерений (определений)	0,25
11 069	4 998 661,47	5 238 141,22	45,202645	34,711225	Метод спутниковых геодезических измерений (определений)	0,25

(1)	(2)	(3)	(4)	(5)	(6)	(7)
11 070	4 998 659,78	5 238 132,71	45,202629	34,711116	Метод спутниковых геодезических измерений (определений)	0,25
11 071	4 998 656,86	5 238 124,03	45,202602	34,711006	Метод спутниковых геодезических измерений (определений)	0,25
11 072	4 998 656,04	5 238 116,55	45,202594	34,710911	Метод спутниковых геодезических измерений (определений)	0,25
11 073	4 998 657,79	5 238 109,13	45,202609	34,710817	Метод спутниковых геодезических измерений (определений)	0,25
11 074	4 998 661,72	5 238 104,44	45,202644	34,710756	Метод спутниковых геодезических измерений (определений)	0,25
11 075	4 998 668,98	5 238 100,58	45,202709	34,710707	Метод спутниковых геодезических измерений (определений)	0,25
11 076	4 998 681,13	5 238 097,65	45,202818	34,710668	Метод спутниковых геодезических измерений (определений)	0,25
11 077	4 998 697,27	5 238 094,67	45,202963	34,710628	Метод спутниковых геодезических измерений (определений)	0,25
11 078	4 998 717,33	5 238 088,86	45,203143	34,710551	Метод спутниковых геодезических измерений (определений)	0,25
11 079	4 998 739,53	5 238 082,01	45,203342	34,710461	Метод спутниковых геодезических измерений (определений)	0,25
11 080	4 998 776,88	5 238 069,90	45,203677	34,710303	Метод спутниковых геодезических измерений (определений)	0,25
11 081	4 998 803,97	5 238 061,06	45,203920	34,710187	Метод спутниковых геодезических измерений (определений)	0,25
11 082	4 998 826,70	5 238 054,97	45,204124	34,710106	Метод спутниковых геодезических измерений (определений)	0,25
11 083	4 998 839,62	5 238 051,96	45,204240	34,710066	Метод спутниковых геодезических измерений (определений)	0,25
11 084	4 998 853,45	5 238 047,62	45,204364	34,710010	Метод спутниковых геодезических измерений (определений)	0,25
11 085	4 998 875,86	5 238 040,07	45,204565	34,709911	Метод спутниковых геодезических измерений (определений)	0,25

(1)	(2)	(3)	(4)	(5)	(6)	(7)
11 086	4 998 923,71	5 238 024,10	45,204994	34,709701	Метод спутниковых геодезических измерений (определений)	0,25
11 087	4 998 931,05	5 238 023,02	45,205060	34,709687	Метод спутниковых геодезических измерений (определений)	0,25
11 088	4 998 937,50	5 238 022,82	45,205118	34,709683	Метод спутниковых геодезических измерений (определений)	0,25
11 089	4 998 944,73	5 238 021,73	45,205183	34,709669	Метод спутниковых геодезических измерений (определений)	0,25
11 090	4 998 987,88	5 238 008,15	45,205570	34,709490	Метод спутниковых геодезических измерений (определений)	0,25
11 091	4 999 042,52	5 237 990,39	45,206060	34,709258	Метод спутниковых геодезических измерений (определений)	0,25
11 092	4 999 079,51	5 237 980,85	45,206392	34,709132	Метод спутниковых геодезических измерений (определений)	0,25
11 093	4 999 101,90	5 237 977,05	45,206593	34,709080	Метод спутниковых геодезических измерений (определений)	0,25
11 094	4 999 128,25	5 237 974,43	45,206830	34,709044	Метод спутниковых геодезических измерений (определений)	0,25
11 095	4 999 152,27	5 237 973,78	45,207046	34,709033	Метод спутниковых геодезических измерений (определений)	0,25
11 096	4 999 174,38	5 237 974,49	45,207245	34,709039	Метод спутниковых геодезических измерений (определений)	0,25
11 097	4 999 184,85	5 237 972,86	45,207339	34,709017	Метод спутниковых геодезических измерений (определений)	0,25
11 098	4 999 194,22	5 237 969,33	45,207423	34,708971	Метод спутниковых геодезических измерений (определений)	0,25
11 099	4 999 203,56	5 237 968,15	45,207507	34,708954	Метод спутниковых геодезических измерений (определений)	0,25
11 100	4 999 225,55	5 237 969,47	45,207705	34,708968	Метод спутниковых геодезических измерений (определений)	0,25
11 101	4 999 236,79	5 237 969,12	45,207806	34,708963	Метод спутниковых геодезических измерений (определений)	0,25

(1)	(2)	(3)	(4)	(5)	(6)	(7)
11 102	4 999 246,59	5 237 966,45	45,207894	34,708927	Метод спутниковых геодезических измерений (определений)	0,25
11 103	4 999 258,87	5 237 961,71	45,208004	34,708866	Метод спутниковых геодезических измерений (определений)	0,25
11 104	4 999 273,69	5 237 957,52	45,208137	34,708810	Метод спутниковых геодезических измерений (определений)	0,25
11 105	4 999 283,81	5 237 955,75	45,208228	34,708787	Метод спутниковых геодезических измерений (определений)	0,25
11 106	4 999 292,94	5 237 956,24	45,208310	34,708792	Метод спутниковых геодезических измерений (определений)	0,25
11 107	4 999 301,15	5 237 957,79	45,208384	34,708810	Метод спутниковых геодезических измерений (определений)	0,25
11 108	4 999 308,34	5 237 960,95	45,208449	34,708850	Метод спутниковых геодезических измерений (определений)	0,25
11 109	4 999 317,31	5 237 963,86	45,208530	34,708886	Метод спутниковых геодезических измерений (определений)	0,25
11 110	4 999 330,19	5 237 964,61	45,208646	34,708894	Метод спутниковых геодезических измерений (определений)	0,25
11 111	4 999 342,66	5 237 962,84	45,208758	34,708869	Метод спутниковых геодезических измерений (определений)	0,25
11 112	4 999 353,59	5 237 958,87	45,208856	34,708818	Метод спутниковых геодезических измерений (определений)	0,25
11 113	4 999 360,41	5 237 954,44	45,208917	34,708760	Метод спутниковых геодезических измерений (определений)	0,25
11 114	4 999 365,15	5 237 947,68	45,208959	34,708674	Метод спутниковых геодезических измерений (определений)	0,25
11 115	4 999 368,56	5 237 939,84	45,208989	34,708574	Метод спутниковых геодезических измерений (определений)	0,25
11 116	4 999 370,99	5 237 929,57	45,209010	34,708442	Метод спутниковых геодезических измерений (определений)	0,25
11 117	4 999 371,32	5 237 919,68	45,209012	34,708317	Метод спутниковых геодезических измерений (определений)	0,25

(1)	(2)	(3)	(4)	(5)	(6)	(7)
11 118	4 999 368,12	5 237 905,02	45,208982	34,708130	Метод спутниковых геодезических измерений (определений)	0,25
11 119	4 999 328,74	5 237 796,00	45,208618	34,706748	Метод спутниковых геодезических измерений (определений)	0,25
11 120	4 999 285,90	5 237 666,17	45,208221	34,705101	Метод спутниковых геодезических измерений (определений)	0,25
11 121	4 999 281,58	5 237 652,13	45,208181	34,704922	Метод спутниковых геодезических измерений (определений)	0,25
11 122	4 999 280,23	5 237 642,61	45,208168	34,704801	Метод спутниковых геодезических измерений (определений)	0,25
11 123	4 999 281,22	5 237 632,26	45,208176	34,704670	Метод спутниковых геодезических измерений (определений)	0,25
11 124	4 999 284,01	5 237 619,57	45,208200	34,704508	Метод спутниковых геодезических измерений (определений)	0,25
11 125	4 999 288,37	5 237 607,02	45,208238	34,704347	Метод спутниковых геодезических измерений (определений)	0,25
11 126	4 999 295,90	5 237 587,38	45,208304	34,704097	Метод спутниковых геодезических измерений (определений)	0,25
11 127	4 999 303,39	5 237 571,28	45,208370	34,703891	Метод спутниковых геодезических измерений (определений)	0,25
11 128	4 999 311,07	5 237 559,25	45,208438	34,703737	Метод спутниковых геодезических измерений (определений)	0,25
11 129	4 999 320,50	5 237 548,87	45,208522	34,703603	Метод спутниковых геодезических измерений (определений)	0,25
11 130	4 999 331,93	5 237 538,72	45,208624	34,703473	Метод спутниковых геодезических измерений (определений)	0,25
11 131	4 999 342,38	5 237 528,45	45,208717	34,703341	Метод спутниковых геодезических измерений (определений)	0,25
11 132	4 999 352,50	5 237 516,92	45,208807	34,703193	Метод спутниковых геодезических измерений (определений)	0,25
11 133	4 999 360,82	5 237 506,85	45,208881	34,703063	Метод спутниковых геодезических измерений (определений)	0,25

(1)	(2)	(3)	(4)	(5)	(6)	(7)
11 134	4 999 370,75	5 237 491,95	45,208969	34,702873	Метод спутниковых геодезических измерений (определений)	0,25
11 135	4 999 380,33	5 237 478,75	45,209054	34,702703	Метод спутниковых геодезических измерений (определений)	0,25
11 136	4 999 388,43	5 237 468,57	45,209126	34,702573	Метод спутниковых геодезических измерений (определений)	0,25
11 137	4 999 394,87	5 237 458,02	45,209183	34,702438	Метод спутниковых геодезических измерений (определений)	0,25
11 138	4 999 399,08	5 237 448,48	45,209220	34,702316	Метод спутниковых геодезических измерений (определений)	0,25
11 139	4 999 401,80	5 237 442,20	45,209244	34,702235	Метод спутниковых геодезических измерений (определений)	0,25
11 140	4 999 407,45	5 237 433,54	45,209294	34,702124	Метод спутниковых геодезических измерений (определений)	0,25
11 141	4 999 414,07	5 237 426,31	45,209353	34,702032	Метод спутниковых геодезических измерений (определений)	0,25
11 142	4 999 421,03	5 237 418,74	45,209415	34,701934	Метод спутниковых геодезических измерений (определений)	0,25
11 143	4 999 424,32	5 237 413,37	45,209444	34,701866	Метод спутниковых геодезических измерений (определений)	0,25
11 144	4 999 427,31	5 237 402,63	45,209470	34,701729	Метод спутниковых геодезических измерений (определений)	0,25
11 145	4 999 428,76	5 237 392,43	45,209482	34,701599	Метод спутниковых геодезических измерений (определений)	0,25
11 146	4 999 430,83	5 237 385,07	45,209500	34,701505	Метод спутниковых геодезических измерений (определений)	0,25
11 147	4 999 435,76	5 237 380,79	45,209544	34,701450	Метод спутниковых геодезических измерений (определений)	0,25
11 148	4 999 444,01	5 237 377,95	45,209618	34,701412	Метод спутниковых геодезических измерений (определений)	0,25
11 149	4 999 450,94	5 237 373,64	45,209680	34,701357	Метод спутниковых геодезических измерений (определений)	0,25

(1)	(2)	(3)	(4)	(5)	(6)	(7)
11 150	4 999 457,13	5 237 366,32	45,209735	34,701263	Метод спутниковых геодезических измерений (определений)	0,25
11 151	4 999 464,02	5 237 355,38	45,209796	34,701122	Метод спутниковых геодезических измерений (определений)	0,25
11 152	4 999 474,27	5 237 341,74	45,209887	34,700948	Метод спутниковых геодезических измерений (определений)	0,25
11 153	4 999 491,60	5 237 320,00	45,210041	34,700669	Метод спутниковых геодезических измерений (определений)	0,25
11 154	4 999 506,00	5 237 301,76	45,210169	34,700435	Метод спутниковых геодезических измерений (определений)	0,25
11 155	4 999 517,27	5 237 286,06	45,210269	34,700233	Метод спутниковых геодезических измерений (определений)	0,25
11 156	4 999 529,65	5 237 271,10	45,210379	34,700042	Метод спутниковых геодезических измерений (определений)	0,25
11 157	4 999 549,32	5 237 248,50	45,210554	34,699751	Метод спутниковых геодезических измерений (определений)	0,25
11 158	4 999 558,24	5 237 234,79	45,210633	34,699576	Метод спутниковых геодезических измерений (определений)	0,25
11 159	4 999 564,91	5 237 223,20	45,210692	34,699427	Метод спутниковых геодезических измерений (определений)	0,25
11 160	4 999 578,98	5 237 206,14	45,210817	34,699208	Метод спутниковых геодезических измерений (определений)	0,25
11 161	4 999 585,86	5 237 196,31	45,210878	34,699083	Метод спутниковых геодезических измерений (определений)	0,25
11 162	4 999 592,62	5 237 186,70	45,210938	34,698959	Метод спутниковых геодезических измерений (определений)	0,25
11 163	4 999 600,47	5 237 178,38	45,211008	34,698852	Метод спутниковых геодезических измерений (определений)	0,25
11 164	4 999 619,83	5 237 154,84	45,211180	34,698550	Метод спутниковых геодезических измерений (определений)	0,25
11 165	4 999 626,47	5 237 147,13	45,211239	34,698451	Метод спутниковых геодезических измерений (определений)	0,25

(1)	(2)	(3)	(4)	(5)	(6)	(7)
11 166	4 999 638,07	5 237 130,59	45,211342	34,698239	Метод спутниковых геодезических измерений (определений)	0,25
11 167	4 999 651,01	5 237 114,54	45,211457	34,698033	Метод спутниковых геодезических измерений (определений)	0,25
11 168	4 999 666,67	5 237 095,07	45,211596	34,697784	Метод спутниковых геодезических измерений (определений)	0,25
11 169	4 999 687,23	5 237 072,34	45,211779	34,697492	Метод спутниковых геодезических измерений (определений)	0,25
11 170	4 999 698,04	5 237 058,44	45,211875	34,697313	Метод спутниковых геодезических измерений (определений)	0,25
11 171	4 999 708,51	5 237 045,11	45,211968	34,697142	Метод спутниковых геодезических измерений (определений)	0,25
11 172	4 999 720,44	5 237 030,69	45,212074	34,696957	Метод спутниковых геодезических измерений (определений)	0,25
11 173	4 999 727,31	5 237 021,65	45,212135	34,696841	Метод спутниковых геодезических измерений (определений)	0,25
11 174	4 999 736,12	5 237 006,04	45,212213	34,696642	Метод спутниковых геодезических измерений (определений)	0,25
11 175	4 999 741,19	5 236 998,94	45,212258	34,696551	Метод спутниковых геодезических измерений (определений)	0,25
11 176	4 999 754,13	5 236 984,84	45,212373	34,696370	Метод спутниковых геодезических измерений (определений)	0,25
11 177	4 999 760,77	5 236 976,59	45,212432	34,696264	Метод спутниковых геодезических измерений (определений)	0,25
11 178	4 999 771,46	5 236 962,62	45,212527	34,696084	Метод спутниковых геодезических измерений (определений)	0,25
11 179	4 999 777,20	5 236 955,69	45,212578	34,695996	Метод спутниковых геодезических измерений (определений)	0,25
11 180	4 999 785,31	5 236 944,85	45,212650	34,695857	Метод спутниковых геодезических измерений (определений)	0,25
11 181	4 999 794,55	5 236 931,68	45,212732	34,695688	Метод спутниковых геодезических измерений (определений)	0,25

(1)	(2)	(3)	(4)	(5)	(6)	(7)
11 182	4 999 809,16	5 236 915,62	45,212862	34,695482	Метод спутниковых геодезических измерений (определений)	0,25
11 183	4 999 819,30	5 236 901,89	45,212952	34,695305	Метод спутниковых геодезических измерений (определений)	0,25
11 184	4 999 830,56	5 236 886,70	45,213052	34,695111	Метод спутниковых геодезических измерений (определений)	0,25
11 185	4 999 839,54	5 236 877,43	45,213132	34,694991	Метод спутниковых геодезических измерений (определений)	0,25
11 186	4 999 864,19	5 236 859,38	45,213352	34,694759	Метод спутниковых геодезических измерений (определений)	0,25
11 187	4 999 872,03	5 236 853,09	45,213422	34,694677	Метод спутниковых геодезических измерений (определений)	0,25
11 188	4 999 878,20	5 236 847,33	45,213477	34,694603	Метод спутниковых геодезических измерений (определений)	0,25
11 189	4 999 887,38	5 236 839,98	45,213559	34,694509	Метод спутниковых геодезических измерений (определений)	0,25
11 190	4 999 892,96	5 236 837,58	45,213609	34,694477	Метод спутниковых геодезических измерений (определений)	0,25
11 191	4 999 900,65	5 236 836,64	45,213678	34,694464	Метод спутниковых геодезических измерений (определений)	0,25
11 192	4 999 911,48	5 236 831,34	45,213775	34,694396	Метод спутниковых геодезических измерений (определений)	0,25
11 193	4 999 916,75	5 236 826,36	45,213822	34,694332	Метод спутниковых геодезических измерений (определений)	0,25
11 194	4 999 918,58	5 236 821,20	45,213838	34,694266	Метод спутниковых геодезических измерений (определений)	0,25
11 195	4 999 918,31	5 236 814,83	45,213835	34,694185	Метод спутниковых геодезических измерений (определений)	0,25
11 196	4 999 919,13	5 236 810,83	45,213842	34,694134	Метод спутниковых геодезических измерений (определений)	0,25
11 197	4 999 923,51	5 236 806,77	45,213881	34,694081	Метод спутниковых геодезических измерений (определений)	0,25

(1)	(2)	(3)	(4)	(5)	(6)	(7)
11 198	4 999 948,43	5 236 793,36	45,214104	34,693908	Метод спутниковых геодезических измерений (определений)	0,25
11 199	4 999 955,82	5 236 787,95	45,214170	34,693838	Метод спутниковых геодезических измерений (определений)	0,25
11 200	4 999 960,33	5 236 781,15	45,214210	34,693751	Метод спутниковых геодезических измерений (определений)	0,25
11 201	4 999 967,49	5 236 764,79	45,214273	34,693541	Метод спутниковых геодезических измерений (определений)	0,25
11 202	4 999 974,14	5 236 756,63	45,214332	34,693437	Метод спутниковых геодезических измерений (определений)	0,25
11 203	4 999 987,46	5 236 747,08	45,214451	34,693314	Метод спутниковых геодезических измерений (определений)	0,25
11 204	4 999 997,39	5 236 743,65	45,214540	34,693269	Метод спутниковых геодезических измерений (определений)	0,25
11 205	5 000 009,18	5 236 742,97	45,214647	34,693258	Метод спутниковых геодезических измерений (определений)	0,25
11 206	5 000 018,05	5 236 743,86	45,214726	34,693269	Метод спутниковых геодезических измерений (определений)	0,25
11 207	5 000 026,25	5 236 746,77	45,214800	34,693305	Метод спутниковых геодезических измерений (определений)	0,25
11 208	5 000 030,75	5 236 751,54	45,214841	34,693365	Метод спутниковых геодезических измерений (определений)	0,25
11 209	5 000 035,88	5 236 761,57	45,214888	34,693492	Метод спутниковых геодезических измерений (определений)	0,25
11 210	5 000 040,39	5 236 767,33	45,214929	34,693564	Метод спутниковых геодезических измерений (определений)	0,25
11 211	5 000 048,02	5 236 771,25	45,214998	34,693613	Метод спутниковых геодезических измерений (определений)	0,25
11 212	5 000 061,98	5 236 775,01	45,215124	34,693659	Метод спутниковых геодезических измерений (определений)	0,25
11 213	5 000 087,50	5 236 779,90	45,215354	34,693719	Метод спутниковых геодезических измерений (определений)	0,25

(1)	(2)	(3)	(4)	(5)	(6)	(7)
11 214	5 000 096,83	5 236 781,01	45,215439	34,693731	Метод спутниковых геодезических измерений (определений)	0,25
11 215	5 000 107,28	5 236 779,26	45,215532	34,693708	Метод спутниковых геодезических измерений (определений)	0,25
11 216	5 000 118,55	5 236 774,47	45,215633	34,693645	Метод спутниковых геодезических измерений (определений)	0,25
11 217	5 000 126,02	5 236 772,74	45,215700	34,693622	Метод спутниковых геодезических измерений (определений)	0,25
11 218	5 000 132,35	5 236 774,38	45,215757	34,693643	Метод спутниковых геодезических измерений (определений)	0,25
11 219	5 000 137,85	5 236 780,10	45,215807	34,693715	Метод спутниковых геодезических измерений (определений)	0,25
11 220	5 000 143,00	5 236 787,44	45,215854	34,693807	Метод спутниковых геодезических измерений (определений)	0,25
11 221	5 000 151,06	5 236 791,71	45,215927	34,693861	Метод спутниковых геодезических измерений (определений)	0,25
11 222	5 000 159,05	5 236 793,26	45,215999	34,693880	Метод спутниковых геодезических измерений (определений)	0,25
11 223	5 000 166,69	5 236 795,94	45,216068	34,693913	Метод спутниковых геодезических измерений (определений)	0,25
11 224	5 000 173,02	5 236 796,40	45,216125	34,693918	Метод спутниковых геодезических измерений (определений)	0,25
11 225	5 000 180,72	5 236 794,83	45,216194	34,693897	Метод спутниковых геодезических измерений (определений)	0,25
11 226	5 000 188,07	5 236 792,31	45,216260	34,693864	Метод спутниковых геодезических измерений (определений)	0,25
11 227	5 000 194,66	5 236 788,44	45,216319	34,693814	Метод спутниковых геодезических измерений (определений)	0,25
11 228	5 000 200,37	5 236 784,25	45,216370	34,693759	Метод спутниковых геодезических измерений (определений)	0,25
11 229	5 000 204,75	5 236 779,35	45,216409	34,693697	Метод спутниковых геодезических измерений (определений)	0,25

(1)	(2)	(3)	(4)	(5)	(6)	(7)
11 230	5 000 209,49	5 236 773,26	45,216451	34,693618	Метод спутниковых геодезических измерений (определений)	0,25
11 231	5 000 223,74	5 236 759,57	45,216578	34,693442	Метод спутниковых геодезических измерений (определений)	0,25
11 232	5 000 226,66	5 236 756,86	45,216604	34,693408	Метод спутниковых геодезических измерений (определений)	0,25
11 233	5 000 229,45	5 236 756,18	45,216629	34,693399	Метод спутниковых геодезических измерений (определений)	0,25
11 234	5 000 231,33	5 236 757,30	45,216646	34,693413	Метод спутниковых геодезических измерений (определений)	0,25
11 235	5 000 234,57	5 236 765,99	45,216676	34,693523	Метод спутниковых геодезических измерений (определений)	0,25
11 236	5 000 236,18	5 236 771,66	45,216691	34,693595	Метод спутниковых геодезических измерений (определений)	0,25
11 237	5 000 235,03	5 236 776,20	45,216681	34,693653	Метод спутниковых геодезических измерений (определений)	0,25
11 238	5 000 231,31	5 236 780,63	45,216648	34,693710	Метод спутниковых геодезических измерений (определений)	0,25
11 239	5 000 230,15	5 236 786,14	45,216638	34,693780	Метод спутниковых геодезических измерений (определений)	0,25
11 240	5 000 232,32	5 236 790,62	45,216658	34,693837	Метод спутниковых геодезических измерений (определений)	0,25
11 241	5 000 236,30	5 236 793,58	45,216694	34,693874	Метод спутниковых геодезических измерений (определений)	0,25
11 242	5 000 238,81	5 236 797,76	45,216717	34,693927	Метод спутниковых геодезических измерений (определений)	0,25
11 243	5 000 240,30	5 236 803,97	45,216731	34,694005	Метод спутниковых геодезических измерений (определений)	0,25
11 244	5 000 243,37	5 236 807,93	45,216759	34,694056	Метод спутниковых геодезических измерений (определений)	0,25
11 245	5 000 249,14	5 236 809,18	45,216811	34,694071	Метод спутниковых геодезических измерений (определений)	0,25

(1)	(2)	(3)	(4)	(5)	(6)	(7)
11 246	5 000 253,49	5 236 807,49	45,216850	34,694049	Метод спутниковых геодезических измерений (определений)	0,25
11 247	5 000 267,97	5 236 793,95	45,216979	34,693874	Метод спутниковых геодезических измерений (определений)	0,25
11 248	5 000 270,80	5 236 789,29	45,217004	34,693815	Метод спутниковых геодезических измерений (определений)	0,25
11 249	5 000 271,19	5 236 783,78	45,217007	34,693745	Метод спутниковых геодезических измерений (определений)	0,25
11 250	5 000 269,16	5 236 775,13	45,216988	34,693635	Метод спутниковых геодезических измерений (определений)	0,25
11 251	5 000 268,76	5 236 770,26	45,216984	34,693573	Метод спутниковых геодезических измерений (определений)	0,25
11 252	5 000 271,15	5 236 765,87	45,217005	34,693517	Метод спутниковых геодезических измерений (определений)	0,25
11 253	5 000 278,21	5 236 759,98	45,217068	34,693441	Метод спутниковых геодезических измерений (определений)	0,25
11 254	5 000 281,02	5 236 755,76	45,217093	34,693387	Метод спутниковых геодезических измерений (определений)	0,25
11 255	5 000 283,76	5 236 748,41	45,217117	34,693293	Метод спутниковых геодезических измерений (определений)	0,25
11 256	5 000 286,68	5 236 745,75	45,217143	34,693258	Метод спутниковых геодезических измерений (определений)	0,25
11 257	5 000 290,69	5 236 744,24	45,217179	34,693239	Метод спутниковых геодезических измерений (определений)	0,25
11 258	5 000 295,50	5 236 741,46	45,217222	34,693203	Метод спутниковых геодезических измерений (определений)	0,25
11 259	5 000 299,54	5 236 737,56	45,217258	34,693153	Метод спутниковых геодезических измерений (определений)	0,25
11 260	5 000 305,42	5 236 728,04	45,217310	34,693031	Метод спутниковых геодезических измерений (определений)	0,25
11 261	5 000 312,82	5 236 721,21	45,217376	34,692943	Метод спутниковых геодезических измерений (определений)	0,25

(1)	(2)	(3)	(4)	(5)	(6)	(7)
11 262	5 000 317,07	5 236 719,44	45,217414	34,692920	Метод спутниковых геодезических измерений (определений)	0,25
11 263	5 000 324,18	5 236 718,72	45,217478	34,692910	Метод спутниковых геодезических измерений (определений)	0,25
11 264	5 000 333,65	5 236 716,83	45,217563	34,692884	Метод спутниковых геодезических измерений (определений)	0,25
11 265	5 000 338,23	5 236 714,05	45,217604	34,692848	Метод спутниковых геодезических измерений (определений)	0,25
11 266	5 000 341,84	5 236 709,71	45,217636	34,692793	Метод спутниковых геодезических измерений (определений)	0,25
11 267	5 000 345,20	5 236 706,60	45,217666	34,692753	Метод спутниковых геодезических измерений (определений)	0,25
11 268	5 000 349,88	5 236 705,23	45,217708	34,692735	Метод спутниковых геодезических измерений (определений)	0,25
11 269	5 000 353,91	5 236 702,84	45,217744	34,692704	Метод спутниковых геодезических измерений (определений)	0,25
11 270	5 000 363,68	5 236 692,48	45,217831	34,692571	Метод спутниковых геодезических измерений (определений)	0,25
11 271	5 000 368,95	5 236 688,29	45,217878	34,692517	Метод спутниковых геодезических измерений (определений)	0,25
11 272	5 000 373,63	5 236 687,00	45,217920	34,692500	Метод спутниковых геодезических измерений (определений)	0,25
11 273	5 000 380,96	5 236 687,61	45,217986	34,692506	Метод спутниковых геодезических измерений (определений)	0,25
11 274	5 000 384,71	5 236 689,78	45,218020	34,692534	Метод спутниковых геодезических измерений (определений)	0,25
11 275	5 000 388,89	5 236 694,77	45,218058	34,692596	Метод спутниковых геодезических измерений (определений)	0,25
11 276	5 000 393,94	5 236 700,47	45,218104	34,692668	Метод спутниковых геодезических измерений (определений)	0,25
11 277	5 000 407,60	5 236 712,57	45,218228	34,692821	Метод спутниковых геодезических измерений (определений)	0,25

(1)	(2)	(3)	(4)	(5)	(6)	(7)
11 278	5 000 413,04	5 236 714,27	45,218277	34,692842	Метод спутниковых геодезических измерений (определений)	0,25
11 279	5 000 419,36	5 236 715,21	45,218334	34,692853	Метод спутниковых геодезических измерений (определений)	0,25
11 280	5 000 423,57	5 236 717,29	45,218372	34,692879	Метод спутниковых геодезических измерений (определений)	0,25
11 281	5 000 429,96	5 236 722,29	45,218430	34,692942	Метод спутниковых геодезических измерений (определений)	0,25
11 282	5 000 434,82	5 236 725,17	45,218474	34,692978	Метод спутниковых геодезических измерений (определений)	0,25
11 283	5 000 441,36	5 236 726,57	45,218533	34,692995	Метод спутниковых геодезических измерений (определений)	0,25
11 284	5 000 447,12	5 236 728,74	45,218585	34,693021	Метод спутниковых геодезических измерений (определений)	0,25
11 285	5 000 451,97	5 236 732,10	45,218629	34,693064	Метод спутниковых геодезических измерений (определений)	0,25
11 286	5 000 459,38	5 236 737,52	45,218696	34,693132	Метод спутниковых геодезических измерений (определений)	0,25
11 287	5 000 462,67	5 236 741,32	45,218726	34,693180	Метод спутниковых геодезических измерений (определений)	0,25
11 288	5 000 467,29	5 236 746,54	45,218768	34,693246	Метод спутниковых геодезических измерений (определений)	0,25
11 289	5 000 471,49	5 236 749,18	45,218806	34,693279	Метод спутниковых геодезических измерений (определений)	0,25
11 290	5 000 480,34	5 236 752,32	45,218886	34,693317	Метод спутниковых геодезических измерений (определений)	0,25
11 291	5 000 485,98	5 236 755,13	45,218937	34,693352	Метод спутниковых геодезических измерений (определений)	0,25
11 292	5 000 494,81	5 236 760,73	45,219017	34,693423	Метод спутниковых геодезических измерений (определений)	0,25
11 293	5 000 502,54	5 236 766,60	45,219087	34,693496	Метод спутниковых геодезических измерений (определений)	0,25

(1)	(2)	(3)	(4)	(5)	(6)	(7)
11 294	5 000 514,36	5 236 774,18	45,219194	34,693591	Метод спутниковых геодезических измерений (определений)	0,25
11 295	5 000 521,64	5 236 778,89	45,219260	34,693650	Метод спутниковых геодезических измерений (определений)	0,25
11 296	5 000 529,96	5 236 781,58	45,219335	34,693684	Метод спутниковых геодезических измерений (определений)	0,25
11 297	5 000 537,28	5 236 782,13	45,219401	34,693690	Метод спутниковых геодезических измерений (определений)	0,25
11 298	5 000 552,32	5 236 779,77	45,219536	34,693658	Метод спутниковых геодезических измерений (определений)	0,25
11 299	5 000 559,86	5 236 780,86	45,219604	34,693671	Метод спутниковых геодезических измерений (определений)	0,25
11 300	5 000 566,50	5 236 784,16	45,219664	34,693712	Метод спутниковых геодезических измерений (определений)	0,25
11 301	5 000 579,05	5 236 795,59	45,219778	34,693856	Метод спутниковых геодезических измерений (определений)	0,25
11 302	5 000 587,77	5 236 801,64	45,219857	34,693932	Метод спутниковых геодезических измерений (определений)	0,25
11 303	5 000 609,55	5 236 813,40	45,220054	34,694079	Метод спутниковых геодезических измерений (определений)	0,25
11 304	5 000 639,31	5 236 826,33	45,220323	34,694239	Метод спутниковых геодезических измерений (определений)	0,25
11 305	5 000 664,59	5 236 834,22	45,220551	34,694337	Метод спутниковых геодезических измерений (определений)	0,25
11 306	5 000 678,34	5 236 836,48	45,220675	34,694364	Метод спутниковых геодезических измерений (определений)	0,25
11 307	5 000 700,89	5 236 838,58	45,220878	34,694388	Метод спутниковых геодезических измерений (определений)	0,25
11 308	5 000 712,66	5 236 839,74	45,220984	34,694401	Метод спутниковых геодезических измерений (определений)	0,25
11 309	5 000 735,51	5 236 843,42	45,221190	34,694445	Метод спутниковых геодезических измерений (определений)	0,25

(1)	(2)	(3)	(4)	(5)	(6)	(7)
11 310	5 000 764,25	5 236 848,17	45,221449	34,694502	Метод спутниковых геодезических измерений (определений)	0,25
11 311	5 000 779,79	5 236 850,61	45,221589	34,694531	Метод спутниковых геодезических измерений (определений)	0,25
11 312	5 000 791,67	5 236 851,98	45,221696	34,694547	Метод спутниковых геодезических измерений (определений)	0,25
11 313	5 000 813,55	5 236 853,22	45,221893	34,694560	Метод спутниковых геодезических измерений (определений)	0,25
11 314	5 000 840,75	5 236 856,57	45,222138	34,694599	Метод спутниковых геодезических измерений (определений)	0,25
11 315	5 000 859,39	5 236 860,52	45,222306	34,694647	Метод спутниковых геодезических измерений (определений)	0,25
11 316	5 000 920,97	5 236 869,70	45,222861	34,694756	Метод спутниковых геодезических измерений (определений)	0,25
11 317	5 000 998,12	5 236 882,23	45,223557	34,694906	Метод спутниковых геодезических измерений (определений)	0,25
11 318	5 001 077,28	5 236 889,95	45,224269	34,694994	Метод спутниковых геодезических измерений (определений)	0,25
11 319	5 001 090,04	5 236 891,94	45,224384	34,695017	Метод спутниковых геодезических измерений (определений)	0,25
11 320	5 001 105,56	5 236 895,01	45,224524	34,695055	Метод спутниковых геодезических измерений (определений)	0,25
11 321	5 001 115,56	5 236 896,21	45,224614	34,695069	Метод спутниковых геодезических измерений (определений)	0,25
11 322	5 001 132,55	5 236 897,09	45,224767	34,695078	Метод спутниковых геодезических измерений (определений)	0,25
11 323	5 001 140,65	5 236 898,58	45,224840	34,695096	Метод спутниковых геодезических измерений (определений)	0,25
11 324	5 001 160,03	5 236 906,64	45,225015	34,695196	Метод спутниковых геодезических измерений (определений)	0,25
11 325	5 001 187,66	5 236 921,05	45,225265	34,695376	Метод спутниковых геодезических измерений (определений)	0,25

(1)	(2)	(3)	(4)	(5)	(6)	(7)
11 326	5 001 196,29	5 236 925,38	45,225343	34,695430	Метод спутниковых геодезических измерений (определений)	0,25
11 327	5 001 219,66	5 236 934,01	45,225554	34,695537	Метод спутниковых геодезических измерений (определений)	0,25
11 328	5 001 256,96	5 236 950,02	45,225891	34,695736	Метод спутниковых геодезических измерений (определений)	0,25
11 329	5 001 284,40	5 236 962,08	45,226139	34,695886	Метод спутниковых геодезических измерений (определений)	0,25
11 330	5 001 352,35	5 236 992,37	45,226753	34,696263	Метод спутниковых геодезических измерений (определений)	0,25
11 331	5 001 380,32	5 237 006,92	45,227006	34,696444	Метод спутниковых геодезических измерений (определений)	0,25
11 332	5 001 427,98	5 237 031,20	45,227437	34,696748	Метод спутниковых геодезических измерений (определений)	0,25
11 333	5 001 449,02	5 237 039,90	45,227627	34,696856	Метод спутниковых геодезических измерений (определений)	0,25
11 334	5 001 478,17	5 237 046,72	45,227890	34,696939	Метод спутниковых геодезических измерений (определений)	0,25
11 335	5 001 496,47	5 237 051,14	45,228055	34,696993	Метод спутниковых геодезических измерений (определений)	0,25
11 336	5 001 528,31	5 237 056,07	45,228342	34,697052	Метод спутниковых геодезических измерений (определений)	0,25
11 337	5 001 571,58	5 237 064,61	45,228732	34,697155	Метод спутниковых геодезических измерений (определений)	0,25
11 338	5 001 616,84	5 237 073,07	45,229140	34,697257	Метод спутниковых геодезических измерений (определений)	0,25
11 339	5 001 659,88	5 237 081,98	45,229528	34,697365	Метод спутниковых геодезических измерений (определений)	0,25
11 340	5 001 695,59	5 237 090,42	45,229850	34,697468	Метод спутниковых геодезических измерений (определений)	0,25
11 341	5 001 719,97	5 237 097,33	45,230070	34,697553	Метод спутниковых геодезических измерений (определений)	0,25

(1)	(2)	(3)	(4)	(5)	(6)	(7)
11 342	5 001 760,75	5 237 109,36	45,230438	34,697701	Метод спутниковых геодезических измерений (определений)	0,25
11 343	5 001 776,84	5 237 112,26	45,230583	34,697736	Метод спутниковых геодезических измерений (определений)	0,25
11 344	5 001 802,49	5 237 115,20	45,230814	34,697770	Метод спутниковых геодезических измерений (определений)	0,25
11 345	5 001 818,04	5 237 117,25	45,230954	34,697794	Метод спутниковых геодезических измерений (определений)	0,25
11 346	5 001 831,90	5 237 118,86	45,231079	34,697813	Метод спутниковых геодезических измерений (определений)	0,25
11 347	5 001 847,43	5 237 122,15	45,231219	34,697853	Метод спутниковых геодезических измерений (определений)	0,25
11 348	5 001 864,53	5 237 125,01	45,231373	34,697887	Метод спутниковых геодезических измерений (определений)	0,25
11 349	5 001 881,30	5 237 126,02	45,231524	34,697898	Метод спутниковых геодезических измерений (определений)	0,25
11 350	5 001 894,76	5 237 123,81	45,231645	34,697868	Метод спутниковых геодезических измерений (определений)	0,25
11 351	5 001 908,94	5 237 117,67	45,231772	34,697788	Метод спутниковых геодезических измерений (определений)	0,25
11 352	5 001 939,90	5 237 100,31	45,232049	34,697563	Метод спутниковых геодезических измерений (определений)	0,25
11 353	5 001 956,58	5 237 089,57	45,232198	34,697424	Метод спутниковых геодезических измерений (определений)	0,25
11 354	5 001 977,02	5 237 078,37	45,232381	34,697279	Метод спутниковых геодезических измерений (определений)	0,25
11 355	5 002 042,73	5 237 041,88	45,232969	34,696806	Метод спутниковых геодезических измерений (определений)	0,25
11 356	5 002 060,61	5 237 033,27	45,233129	34,696694	Метод спутниковых геодезических измерений (определений)	0,25
11 357	5 002 079,37	5 237 024,80	45,233297	34,696584	Метод спутниковых геодезических измерений (определений)	0,25

(1)	(2)	(3)	(4)	(5)	(6)	(7)
11 358	5 002 091,10	5 237 018,56	45,233402	34,696503	Метод спутниковых геодезических измерений (определений)	0,25
11 359	5 002 098,73	5 237 011,51	45,233470	34,696412	Метод спутниковых геодезических измерений (определений)	0,25
11 360	5 002 107,52	5 236 999,49	45,233548	34,696258	Метод спутниковых геодезических измерений (определений)	0,25
11 361	5 002 124,08	5 236 976,56	45,233695	34,695964	Метод спутниковых геодезических измерений (определений)	0,25
11 362	5 002 129,51	5 236 966,72	45,233743	34,695838	Метод спутниковых геодезических измерений (определений)	0,25
11 363	5 002 133,71	5 236 958,45	45,233780	34,695732	Метод спутниковых геодезических измерений (определений)	0,25
11 364	5 002 137,91	5 236 950,15	45,233817	34,695626	Метод спутниковых геодезических измерений (определений)	0,25
11 365	5 002 144,80	5 236 938,99	45,233878	34,695483	Метод спутниковых геодезических измерений (определений)	0,25
11 366	5 002 149,00	5 236 930,95	45,233915	34,695380	Метод спутниковых геодезических измерений (определений)	0,25
11 367	5 002 153,84	5 236 924,41	45,233958	34,695296	Метод спутниковых геодезических измерений (определений)	0,25
11 368	5 002 158,22	5 236 919,51	45,233997	34,695233	Метод спутниковых геодезических измерений (определений)	0,25
11 369	5 002 169,21	5 236 909,55	45,234095	34,695105	Метод спутниковых геодезических измерений (определений)	0,25
11 370	5 002 181,22	5 236 897,12	45,234202	34,694945	Метод спутниковых геодезических измерений (определений)	0,25
11 371	5 002 190,23	5 236 886,44	45,234282	34,694808	Метод спутниковых геодезических измерений (определений)	0,25
11 372	5 002 196,53	5 236 879,75	45,234339	34,694722	Метод спутниковых геодезических измерений (определений)	0,25
11 373	5 002 202,47	5 236 873,61	45,234391	34,694643	Метод спутниковых геодезических измерений (определений)	0,25

(1)	(2)	(3)	(4)	(5)	(6)	(7)
11 374	5 002 207,04	5 236 872,08	45,234432	34,694623	Метод спутниковых геодезических измерений (определений)	0,25
11 375	5 002 212,60	5 236 872,13	45,234482	34,694623	Метод спутниковых геодезических измерений (определений)	0,25
11 376	5 002 219,25	5 236 873,21	45,234542	34,694635	Метод спутниковых геодезических измерений (определений)	0,25
11 377	5 002 225,79	5 236 875,26	45,234601	34,694661	Метод спутниковых геодезических измерений (определений)	0,25
11 378	5 002 232,20	5 236 878,54	45,234659	34,694702	Метод спутниковых геодезических измерений (определений)	0,25
11 379	5 002 243,07	5 236 881,48	45,234757	34,694738	Метод спутниковых геодезических измерений (определений)	0,25
11 380	5 002 256,17	5 236 883,48	45,234875	34,694762	Метод спутниковых геодезических измерений (определений)	0,25
11 381	5 002 262,17	5 236 883,23	45,234929	34,694758	Метод спутниковых геодезических измерений (определений)	0,25
11 382	5 002 268,96	5 236 881,79	45,234990	34,694739	Метод спутниковых геодезических измерений (определений)	0,25
11 383	5 002 272,89	5 236 878,30	45,235025	34,694693	Метод спутниковых геодезических измерений (определений)	0,25
11 384	5 002 275,48	5 236 874,25	45,235048	34,694642	Метод спутниковых геодезических измерений (определений)	0,25
11 385	5 002 278,34	5 236 866,43	45,235073	34,694542	Метод спутниковых геодезических измерений (определений)	0,25
11 386	5 002 281,10	5 236 858,28	45,235097	34,694438	Метод спутниковых геодезических измерений (определений)	0,25
11 387	5 002 283,89	5 236 856,76	45,235122	34,694418	Метод спутниковых геодезических измерений (определений)	0,25
11 388	5 002 294,10	5 236 858,72	45,235214	34,694442	Метод спутниковых геодезических измерений (определений)	0,25
11 389	5 002 310,05	5 236 863,07	45,235358	34,694495	Метод спутниковых геодезических измерений (определений)	0,25

(1)	(2)	(3)	(4)	(5)	(6)	(7)
11 390	5 002 315,26	5 236 864,76	45,235405	34,694516	Метод спутниковых геодезических измерений (определений)	0,25
11 391	5 002 322,89	5 236 868,45	45,235474	34,694562	Метод спутниковых геодезических измерений (определений)	0,25
11 392	5 002 331,98	5 236 872,31	45,235556	34,694610	Метод спутниковых геодезических измерений (определений)	0,25
11 393	5 002 340,28	5 236 875,30	45,235631	34,694647	Метод спутниковых геодезических измерений (определений)	0,25
11 394	5 002 351,70	5 236 878,47	45,235734	34,694686	Метод спутниковых геодезических измерений (определений)	0,25
11 395	5 002 370,99	5 236 882,50	45,235908	34,694735	Метод спутниковых геодезических измерений (определений)	0,25
11 396	5 002 375,43	5 236 883,65	45,235948	34,694749	Метод спутниковых геодезических измерений (определений)	0,25
11 397	5 002 379,65	5 236 884,00	45,235986	34,694752	Метод спутниковых геодезических измерений (определений)	0,25
11 398	5 002 383,10	5 236 883,90	45,236017	34,694751	Метод спутниковых геодезических измерений (определений)	0,25
11 399	5 002 385,76	5 236 884,38	45,236041	34,694757	Метод спутниковых геодезических измерений (определений)	0,25
11 400	5 002 388,52	5 236 886,47	45,236066	34,694783	Метод спутниковых геодезических измерений (определений)	0,25
11 401	5 002 391,71	5 236 890,03	45,236095	34,694828	Метод спутниковых геодезических измерений (определений)	0,25
11 402	5 002 397,32	5 236 894,95	45,236146	34,694890	Метод спутниковых геодезических измерений (определений)	0,25
11 403	5 002 404,84	5 236 898,56	45,236214	34,694935	Метод спутниковых геодезических измерений (определений)	0,25
11 404	5 002 409,03	5 236 901,96	45,236252	34,694978	Метод спутниковых геодезических измерений (определений)	0,25
11 405	5 002 413,41	5 236 908,54	45,236292	34,695061	Метод спутниковых геодезических измерений (определений)	0,25

(1)	(2)	(3)	(4)	(5)	(6)	(7)
11 406	5 002 419,58	5 236 913,46	45,236348	34,695123	Метод спутниковых геодезических измерений (определений)	0,25
11 407	5 002 426,77	5 236 917,95	45,236413	34,695179	Метод спутниковых геодезических измерений (определений)	0,25
11 408	5 002 436,50	5 236 923,44	45,236501	34,695248	Метод спутниковых геодезических измерений (определений)	0,25
11 409	5 002 451,87	5 236 930,21	45,236640	34,695332	Метод спутниковых геодезических измерений (определений)	0,25
11 410	5 002 460,96	5 236 932,82	45,236722	34,695364	Метод спутниковых геодезических измерений (определений)	0,25
11 411	5 002 469,84	5 236 934,37	45,236802	34,695382	Метод спутниковых геодезических измерений (определений)	0,25
11 412	5 002 485,61	5 236 935,95	45,236944	34,695401	Метод спутниковых геодезических измерений (определений)	0,25
11 413	5 002 500,38	5 236 936,58	45,237077	34,695407	Метод спутниковых геодезических измерений (определений)	0,25
11 414	5 002 517,63	5 236 934,80	45,237232	34,695382	Метод спутниковых геодезических измерений (определений)	0,25
11 415	5 002 532,77	5 236 932,12	45,237368	34,695346	Метод спутниковых геодезических измерений (определений)	0,25
11 416	5 002 537,90	5 236 930,68	45,237414	34,695327	Метод спутниковых геодезических измерений (определений)	0,25
11 417	5 002 541,48	5 236 928,42	45,237446	34,695298	Метод спутниковых геодезических измерений (определений)	0,25
11 418	5 002 543,51	5 236 925,70	45,237464	34,695263	Метод спутниковых геодезических измерений (определений)	0,25
11 419	5 002 545,34	5 236 920,06	45,237480	34,695191	Метод спутниковых геодезических измерений (определений)	0,25
11 420	5 002 548,49	5 236 916,47	45,237508	34,695145	Метод спутниковых геодезических измерений (определений)	0,25
11 421	5 002 553,06	5 236 914,32	45,237549	34,695117	Метод спутниковых геодезических измерений (определений)	0,25

(1)	(2)	(3)	(4)	(5)	(6)	(7)
11 422	5 002 558,17	5 236 914,06	45,237595	34,695113	Метод спутниковых геодезических измерений (определений)	0,25
11 423	5 002 561,74	5 236 914,97	45,237627	34,695124	Метод спутниковых геодезических измерений (определений)	0,25
11 424	5 002 564,93	5 236 917,27	45,237656	34,695153	Метод спутниковых геодезических измерений (определений)	0,25
11 425	5 002 567,79	5 236 920,99	45,237682	34,695200	Метод спутниковых геодезических измерений (определений)	0,25
11 426	5 002 572,29	5 236 926,38	45,237723	34,695268	Метод спутниковых геодезических измерений (определений)	0,25
11 427	5 002 577,48	5 236 929,97	45,237770	34,695313	Метод спутниковых геодезических измерений (определений)	0,25
11 428	5 002 584,24	5 236 932,30	45,237831	34,695342	Метод спутниковых геодезических измерений (определений)	0,25
11 429	5 002 592,45	5 236 932,63	45,237905	34,695345	Метод спутниковых геодезических измерений (определений)	0,25
11 430	5 002 599,01	5 236 931,59	45,237964	34,695331	Метод спутниковых геодезических измерений (определений)	0,25
11 431	5 002 603,58	5 236 931,16	45,238005	34,695325	Метод спутниковых геодезических измерений (определений)	0,25
11 432	5 002 608,70	5 236 931,38	45,238051	34,695327	Метод спутниковых геодезических измерений (определений)	0,25
11 433	5 002 616,81	5 236 930,98	45,238124	34,695321	Метод спутниковых геодезических измерений (определений)	0,25
11 434	5 002 623,38	5 236 930,42	45,238183	34,695313	Метод спутниковых геодезических измерений (определений)	0,25
11 435	5 002 630,39	5 236 929,47	45,238246	34,695300	Метод спутниковых геодезических измерений (определений)	0,25
11 436	5 002 637,18	5 236 928,67	45,238307	34,695289	Метод спутниковых геодезических измерений (определений)	0,25
11 437	5 002 642,84	5 236 928,33	45,238358	34,695284	Метод спутниковых геодезических измерений (определений)	0,25

(1)	(2)	(3)	(4)	(5)	(6)	(7)
11 438	5 002 647,63	5 236 927,76	45,238401	34,695276	Метод спутниковых геодезических измерений (определений)	0,25
11 439	5 002 657,10	5 236 925,95	45,238486	34,695252	Метод спутниковых геодезических измерений (определений)	0,25
11 440	5 002 670,12	5 236 923,96	45,238603	34,695225	Метод спутниковых геодезических измерений (определений)	0,25
11 441	5 002 675,47	5 236 922,55	45,238651	34,695206	Метод спутниковых геодезических измерений (определений)	0,25
11 442	5 002 681,27	5 236 920,71	45,238703	34,695182	Метод спутниковых геодезических измерений (определений)	0,25
11 443	5 002 688,18	5 236 918,04	45,238765	34,695147	Метод спутниковых геодезических измерений (определений)	0,25
11 444	5 002 693,30	5 236 917,83	45,238811	34,695143	Метод спутниковых геодезических измерений (определений)	0,25
11 445	5 002 696,39	5 236 919,99	45,238839	34,695171	Метод спутниковых геодезических измерений (определений)	0,25
11 446	5 002 698,67	5 236 924,65	45,238860	34,695230	Метод спутниковых геодезических измерений (определений)	0,25
11 447	5 002 700,94	5 236 931,42	45,238881	34,695316	Метод спутниковых геодезических измерений (определений)	0,25
11 448	5 002 703,99	5 236 937,73	45,238909	34,695396	Метод спутниковых геодезических измерений (определений)	0,25
11 449	5 002 708,06	5 236 943,28	45,238946	34,695466	Метод спутниковых геодезических измерений (определений)	0,25
11 450	5 002 710,68	5 236 947,47	45,238970	34,695519	Метод спутниковых геодезических измерений (определений)	0,25
11 451	5 002 714,45	5 236 948,78	45,239004	34,695535	Метод спутниковых геодезических измерений (определений)	0,25
11 452	5 002 720,01	5 236 948,44	45,239054	34,695530	Метод спутниковых геодезических измерений (определений)	0,25
11 453	5 002 724,11	5 236 949,10	45,239091	34,695538	Метод спутниковых геодезических измерений (определений)	0,25

(1)	(2)	(3)	(4)	(5)	(6)	(7)
11 454	5 002 727,87	5 236 950,38	45,239125	34,695554	Метод спутниковых геодезических измерений (определений)	0,25
11 455	5 002 733,96	5 236 953,36	45,239180	34,695591	Метод спутниковых геодезических измерений (определений)	0,25
11 456	5 002 738,37	5 236 956,53	45,239220	34,695631	Метод спутниковых геодезических измерений (определений)	0,25
11 457	5 002 742,79	5 236 959,10	45,239260	34,695663	Метод спутниковых геодезических измерений (определений)	0,25
11 458	5 002 750,12	5 236 961,06	45,239326	34,695687	Метод спутниковых геодезических измерений (определений)	0,25
11 459	5 002 758,09	5 236 963,88	45,239398	34,695722	Метод спутниковых геодезических измерений (определений)	0,25
11 460	5 002 765,40	5 236 965,85	45,239464	34,695746	Метод спутниковых геодезических измерений (определений)	0,25
11 461	5 002 771,08	5 236 965,03	45,239515	34,695735	Метод спутниковых геодезических измерений (определений)	0,25
11 462	5 002 778,11	5 236 961,74	45,239578	34,695692	Метод спутниковых геодезических измерений (определений)	0,25
11 463	5 002 781,93	5 236 957,98	45,239612	34,695644	Метод спутниковых геодезических измерений (определений)	0,25
11 464	5 002 784,54	5 236 952,53	45,239635	34,695574	Метод спутниковых геодезических измерений (определений)	0,25
11 465	5 002 787,03	5 236 947,75	45,239657	34,695513	Метод спутниковых геодезических измерений (определений)	0,25
11 466	5 002 793,22	5 236 940,43	45,239712	34,695419	Метод спутниковых геодезических измерений (определений)	0,25
11 467	5 002 796,73	5 236 934,10	45,239743	34,695338	Метод спутниковых геодезических измерений (определений)	0,25
11 468	5 002 799,14	5 236 926,36	45,239764	34,695239	Метод спутниковых геодезических измерений (определений)	0,25
11 469	5 002 801,67	5 236 918,16	45,239786	34,695134	Метод спутниковых геодезических измерений (определений)	0,25

(1)	(2)	(3)	(4)	(5)	(6)	(7)
11 470	5 002 805,75	5 236 910,42	45,239822	34,695035	Метод спутниковых геодезических измерений (определений)	0,25
11 471	5 002 810,70	5 236 904,17	45,239866	34,694955	Метод спутниковых геодезических измерений (определений)	0,25
11 472	5 002 815,40	5 236 900,45	45,239908	34,694907	Метод спутниковых геодезических измерений (определений)	0,25
11 473	5 002 821,55	5 236 897,29	45,239963	34,694866	Метод спутниковых геодезических измерений (определений)	0,25
11 474	5 002 827,45	5 236 895,71	45,240016	34,694845	Метод спутниковых геодезических измерений (определений)	0,25
11 475	5 002 832,22	5 236 896,16	45,240059	34,694850	Метод спутниковых геодезических измерений (определений)	0,25
11 476	5 002 835,75	5 236 899,81	45,240091	34,694896	Метод спутниковых геодезических измерений (определений)	0,25
11 477	5 002 838,03	5 236 904,44	45,240112	34,694955	Метод спутниковых геодезических измерений (определений)	0,25
11 478	5 002 840,31	5 236 909,97	45,240133	34,695025	Метод спутниковых геодезических измерений (определений)	0,25
11 479	5 002 843,37	5 236 916,28	45,240161	34,695105	Метод спутниковых геодезических измерений (определений)	0,25
11 480	5 002 847,00	5 236 920,16	45,240194	34,695154	Метод спутниковых геодезических измерений (определений)	0,25
11 481	5 002 853,29	5 236 924,86	45,240251	34,695213	Метод спутниковых геодезических измерений (определений)	0,25
11 482	5 002 859,71	5 236 926,56	45,240309	34,695234	Метод спутниковых геодезических измерений (определений)	0,25
11 483	5 002 870,71	5 236 927,55	45,240408	34,695245	Метод спутниковых геодезических измерений (определений)	0,25
11 484	5 002 878,71	5 236 927,40	45,240480	34,695242	Метод спутниковых геодезических измерений (определений)	0,25
11 485	5 002 886,05	5 236 925,81	45,240546	34,695221	Метод спутниковых геодезических измерений (определений)	0,25

(1)	(2)	(3)	(4)	(5)	(6)	(7)
11 486	5 002 894,54	5 236 923,77	45,240622	34,695194	Метод спутниковых геодезических измерений (определений)	0,25
11 487	5 002 901,45	5 236 921,27	45,240684	34,695161	Метод спутниковых геодезических измерений (определений)	0,25
11 488	5 002 905,37	5 236 918,17	45,240719	34,695121	Метод спутниковых геодезических измерений (определений)	0,25
11 489	5 002 906,85	5 236 914,65	45,240732	34,695076	Метод спутниковых геодезических измерений (определений)	0,25
11 490	5 002 909,45	5 236 910,44	45,240755	34,695022	Метод спутниковых геодезических измерений (определений)	0,25
11 491	5 002 913,81	5 236 907,09	45,240794	34,694979	Метод спутниковых геодезических измерений (определений)	0,25
11 492	5 002 919,61	5 236 905,65	45,240846	34,694960	Метод спутниковых геодезических измерений (определений)	0,25
11 493	5 002 925,04	5 236 906,58	45,240895	34,694971	Метод спутниковых геодезических измерений (определений)	0,25
11 494	5 002 930,05	5 236 906,01	45,240940	34,694963	Метод спутниковых геодезических измерений (определений)	0,25
11 495	5 002 933,63	5 236 903,75	45,240972	34,694934	Метод спутниковых геодезических измерений (определений)	0,25
11 496	5 002 935,00	5 236 899,53	45,240984	34,694880	Метод спутниковых геодезических измерений (определений)	0,25
11 497	5 002 933,74	5 236 892,76	45,240972	34,694794	Метод спутниковых геодезических измерений (определений)	0,25
11 498	5 002 935,11	5 236 888,39	45,240984	34,694738	Метод спутниковых геодезических измерений (определений)	0,25
11 499	5 002 938,48	5 236 886,05	45,241014	34,694708	Метод спутниковых геодезических измерений (определений)	0,25
11 500	5 002 941,92	5 236 886,74	45,241045	34,694716	Метод спутниковых геодезических измерений (определений)	0,25
11 501	5 002 947,32	5 236 890,78	45,241094	34,694767	Метод спутниковых геодезических измерений (определений)	0,25

(1)	(2)	(3)	(4)	(5)	(6)	(7)
11 502	5 002 952,52	5 236 892,95	45,241141	34,694794	Метод спутниковых геодезических измерений (определений)	0,25
11 503	5 002 958,18	5 236 893,62	45,241192	34,694802	Метод спутниковых геодезических измерений (определений)	0,25
11 504	5 002 963,75	5 236 892,67	45,241242	34,694789	Метод спутниковых геодезических измерений (определений)	0,25
11 505	5 002 968,31	5 236 892,48	45,241283	34,694786	Метод спутниковых геодезических измерений (определений)	0,25
11 506	5 002 973,64	5 236 893,15	45,241331	34,694794	Метод спутниковых геодезических измерений (определений)	0,25
11 507	5 002 977,42	5 236 891,95	45,241365	34,694778	Метод спутниковых геодезических измерений (определений)	0,25
11 508	5 002 982,46	5 236 888,86	45,241410	34,694738	Метод спутниковых геодезических измерений (определений)	0,25
11 509	5 002 988,16	5 236 886,15	45,241461	34,694703	Метод спутниковых геодезических измерений (определений)	0,25
11 510	5 002 994,28	5 236 885,37	45,241516	34,694692	Метод спутниковых геодезических измерений (определений)	0,25
11 511	5 003 001,51	5 236 884,81	45,241581	34,694684	Метод спутниковых геодезических измерений (определений)	0,25
11 512	5 003 009,52	5 236 883,87	45,241653	34,694671	Метод спутниковых геодезических измерений (определений)	0,25
11 513	5 003 017,10	5 236 882,06	45,241721	34,694647	Метод спутниковых геодезических измерений (определений)	0,25
11 514	5 003 025,78	5 236 880,65	45,241799	34,694628	Метод спутниковых геодезических измерений (определений)	0,25
11 515	5 003 035,90	5 236 880,75	45,241890	34,694628	Метод спутниковых геодезических измерений (определений)	0,25
11 516	5 003 047,00	5 236 882,35	45,241990	34,694647	Метод спутниковых геодезических измерений (определений)	0,25
11 517	5 003 053,77	5 236 883,44	45,242052	34,694660	Метод спутниковых геодезических измерений (определений)	0,25

(1)	(2)	(3)	(4)	(5)	(6)	(7)
11 518	5 003 059,77	5 236 883,02	45,242105	34,694654	Метод спутниковых геодезических измерений (определений)	0,25
11 519	5 003 062,78	5 236 881,81	45,242132	34,694638	Метод спутниковых геодезических измерений (определений)	0,25
11 520	5 003 066,03	5 236 878,93	45,242161	34,694601	Метод спутниковых геодезических измерений (определений)	0,25
11 521	5 003 070,61	5 236 875,84	45,242202	34,694561	Метод спутниковых геодезических измерений (определений)	0,25
11 522	5 003 075,87	5 236 874,08	45,242249	34,694538	Метод спутниковых геодезических измерений (определений)	0,25
11 523	5 003 085,68	5 236 870,56	45,242337	34,694492	Метод спутниковых геодезических измерений (определений)	0,25
11 524	5 003 094,19	5 236 864,68	45,242413	34,694416	Метод спутниковых геодезических измерений (определений)	0,25
11 525	5 003 101,03	5 236 858,30	45,242474	34,694334	Метод спутниковых геодезических измерений (определений)	0,25
11 526	5 003 107,21	5 236 852,09	45,242529	34,694254	Метод спутниковых геодезических измерений (определений)	0,25
11 527	5 003 113,91	5 236 847,46	45,242589	34,694194	Метод спутниковых геодезических измерений (определений)	0,25
11 528	5 003 119,39	5 236 844,75	45,242638	34,694159	Метод спутниковых геодезических измерений (определений)	0,25
11 529	5 003 143,53	5 236 842,87	45,242855	34,694132	Метод спутниковых геодезических измерений (определений)	0,25
11 530	5 003 149,97	5 236 843,33	45,242913	34,694137	Метод спутниковых геодезических измерений (определений)	0,25
11 531	5 003 155,05	5 236 846,38	45,242959	34,694175	Метод спутниковых геодезических измерений (определений)	0,25
11 532	5 003 158,57	5 236 850,57	45,242991	34,694228	Метод спутниковых геодезических измерений (определений)	0,25
11 533	5 003 160,08	5 236 855,36	45,243005	34,694289	Метод спутниковых геодезических измерений (определений)	0,25

(1)	(2)	(3)	(4)	(5)	(6)	(7)
11 534	5 003 159,12	5 236 862,36	45,242997	34,694378	Метод спутниковых геодезических измерений (определений)	0,25
11 535	5 003 161,52	5 236 866,76	45,243019	34,694434	Метод спутниковых геодезических измерений (определений)	0,25
11 536	5 003 166,50	5 236 868,79	45,243064	34,694459	Метод спутниковых геодезических измерений (определений)	0,25
11 537	5 003 176,20	5 236 866,60	45,243151	34,694430	Метод спутниковых геодезических измерений (определений)	0,25
11 538	5 003 182,43	5 236 866,04	45,243207	34,694422	Метод спутниковых геодезических измерений (определений)	0,25
11 539	5 003 187,30	5 236 867,90	45,243251	34,694445	Метод спутниковых геодезических измерений (определений)	0,25
11 540	5 003 193,15	5 236 871,49	45,243304	34,694490	Метод спутниковых геодезических измерений (определений)	0,25
11 541	5 003 201,25	5 236 872,98	45,243377	34,694508	Метод спутниковых геодезических измерений (определений)	0,25
11 542	5 003 208,36	5 236 872,43	45,243441	34,694500	Метод спутниковых геодезических измерений (определений)	0,25
11 543	5 003 213,72	5 236 869,66	45,243489	34,694464	Метод спутниковых геодезических измерений (определений)	0,25
11 544	5 003 218,12	5 236 864,68	45,243528	34,694400	Метод спутниковых геодезических измерений (определений)	0,25
11 545	5 003 218,84	5 236 858,63	45,243534	34,694323	Метод спутниковых геодезических измерений (определений)	0,25
11 546	5 003 216,13	5 236 851,93	45,243509	34,694238	Метод спутниковых геодезических измерений (определений)	0,25
11 547	5 003 215,52	5 236 846,35	45,243503	34,694167	Метод спутниковых геодезических измерений (определений)	0,25
11 548	5 003 212,45	5 236 842,00	45,243475	34,694112	Метод спутниковых геодезических измерений (определений)	0,25
11 549	5 003 205,27	5 236 838,09	45,243410	34,694063	Метод спутниковых геодезических измерений (определений)	0,25

(1)	(2)	(3)	(4)	(5)	(6)	(7)
11 550	5 003 203,63	5 236 834,37	45,243395	34,694016	Метод спутниковых геодезических измерений (определений)	0,25
11 551	5 003 204,24	5 236 828,95	45,243400	34,693947	Метод спутниковых геодезических измерений (определений)	0,25
11 552	5 003 207,26	5 236 826,32	45,243427	34,693913	Метод спутниковых геодезических измерений (определений)	0,25
11 553	5 003 210,71	5 236 826,66	45,243458	34,693917	Метод спутниковых геодезических измерений (определений)	0,25
11 554	5 003 215,12	5 236 830,24	45,243498	34,693962	Метод спутниковых геодезических измерений (определений)	0,25
11 555	5 003 221,68	5 236 831,01	45,243557	34,693971	Метод спутниковых геодезических измерений (определений)	0,25
11 556	5 003 227,47	5 236 830,14	45,243609	34,693959	Метод спутниковых геодезических измерений (определений)	0,25
11 557	5 003 233,60	5 236 828,22	45,243664	34,693934	Метод спутниковых геодезических измерений (определений)	0,25
11 558	5 003 244,96	5 236 824,80	45,243766	34,693889	Метод спутниковых геодезических измерений (определений)	0,25
11 559	5 003 255,52	5 236 825,08	45,243861	34,693891	Метод спутниковых геодезических измерений (определений)	0,25
11 560	5 003 269,17	5 236 827,47	45,243984	34,693920	Метод спутниковых геодезических измерений (определений)	0,25
11 561	5 003 280,69	5 236 831,92	45,244088	34,693975	Метод спутниковых геодезических измерений (определений)	0,25
11 562	5 003 288,19	5 236 836,79	45,244156	34,694036	Метод спутниковых геодезических измерений (определений)	0,25
11 563	5 003 291,93	5 236 840,90	45,244190	34,694088	Метод спутниковых геодезических измерений (определений)	0,25
11 564	5 003 294,66	5 236 845,88	45,244215	34,694151	Метод спутниковых геодезических измерений (определений)	0,25
11 565	5 003 298,64	5 236 847,64	45,244251	34,694173	Метод спутниковых геодезических измерений (определений)	0,25

(1)	(2)	(3)	(4)	(5)	(6)	(7)
11 566	5 003 303,66	5 236 845,97	45,244296	34,694151	Метод спутниковых геодезических измерений (определений)	0,25
11 567	5 003 309,60	5 236 840,94	45,244349	34,694086	Метод спутниковых геодезических измерений (определений)	0,25
11 568	5 003 314,09	5 236 836,88	45,244389	34,694034	Метод спутниковых геодезических измерений (определений)	0,25
11 569	5 003 319,00	5 236 835,61	45,244433	34,694017	Метод спутниковых геодезических измерений (определений)	0,25
11 570	5 003 324,21	5 236 835,89	45,244480	34,694020	Метод спутниковых геодезических измерений (определений)	0,25
11 571	5 003 332,19	5 236 837,78	45,244552	34,694043	Метод спутниковых геодезических измерений (определений)	0,25
11 572	5 003 341,96	5 236 839,37	45,244640	34,694062	Метод спутниковых геодезических измерений (определений)	0,25
11 573	5 003 359,07	5 236 840,39	45,244794	34,694073	Метод спутниковых геодезических измерений (определений)	0,25
11 574	5 003 401,30	5 236 841,07	45,245174	34,694076	Метод спутниковых геодезических измерений (определений)	0,25
11 575	5 003 436,52	5 236 842,66	45,245491	34,694092	Метод спутниковых геодезических измерений (определений)	0,25
11 576	5 003 444,51	5 236 843,76	45,245563	34,694105	Метод спутниковых геодезических измерений (определений)	0,25
11 577	5 003 450,16	5 236 845,93	45,245614	34,694132	Метод спутниковых геодезических измерений (определений)	0,25
11 578	5 003 458,68	5 236 850,20	45,245691	34,694185	Метод спутниковых геодезических измерений (определений)	0,25
11 579	5 003 466,88	5 236 852,15	45,245765	34,694209	Метод спутниковых геодезических измерений (определений)	0,25
11 580	5 003 473,98	5 236 852,70	45,245829	34,694215	Метод спутниковых геодезических измерений (определений)	0,25
11 581	5 003 480,44	5 236 851,75	45,245887	34,694202	Метод спутниковых геодезических измерений (определений)	0,25

(1)	(2)	(3)	(4)	(5)	(6)	(7)
11 582	5 003 487,79	5 236 849,79	45,245953	34,694176	Метод спутниковых геодезических измерений (определений)	0,25
11 583	5 003 494,15	5 236 847,25	45,246010	34,694143	Метод спутниковых геодезических измерений (определений)	0,25
11 584	5 003 499,95	5 236 846,29	45,246062	34,694130	Метод спутниковых геодезических измерений (определений)	0,25
11 585	5 003 510,51	5 236 845,92	45,246157	34,694124	Метод спутниковых геодезических измерений (определений)	0,25
11 586	5 003 521,42	5 236 844,47	45,246255	34,694104	Метод спутниковых геодезических измерений (определений)	0,25
11 587	5 003 531,31	5 236 844,80	45,246344	34,694107	Метод спутниковых геодезических измерений (определений)	0,25
11 588	5 003 540,06	5 236 846,78	45,246423	34,694131	Метод спутниковых геодезических измерений (определений)	0,25
11 589	5 003 559,47	5 236 852,06	45,246598	34,694196	Метод спутниковых геодезических измерений (определений)	0,25
11 590	5 003 579,31	5 236 856,72	45,246777	34,694253	Метод спутниковых геодезических измерений (определений)	0,25
11 591	5 003 595,31	5 236 858,69	45,246921	34,694276	Метод спутниковых геодезических измерений (определений)	0,25
11 592	5 003 609,30	5 236 859,08	45,247047	34,694279	Метод спутниковых геодезических измерений (определений)	0,25
11 593	5 003 624,20	5 236 858,98	45,247181	34,694276	Метод спутниковых геодезических измерений (определений)	0,25
11 594	5 003 679,65	5 236 859,13	45,247680	34,694271	Метод спутниковых геодезических измерений (определений)	0,25
11 595	5 003 692,22	5 236 859,51	45,247793	34,694274	Метод спутниковых геодезических измерений (определений)	0,25
11 596	5 003 701,97	5 236 861,25	45,247881	34,694295	Метод спутниковых геодезических измерений (определений)	0,25
11 597	5 003 722,72	5 236 864,99	45,248068	34,694340	Метод спутниковых геодезических измерений (определений)	0,25

(1)	(2)	(3)	(4)	(5)	(6)	(7)
11 598	5 003 749,01	5 236 870,29	45,248305	34,694404	Метод спутниковых геодезических измерений (определений)	0,25
11 599	5 003 758,22	5 236 872,73	45,248389	34,694434	Метод спутниковых геодезических измерений (определений)	0,25
11 600	5 003 767,43	5 236 873,69	45,248471	34,694445	Метод спутниковых геодезических измерений (определений)	0,25
11 601	5 003 775,87	5 236 873,52	45,248547	34,694442	Метод спутниковых геодезических измерений (определений)	0,25
11 602	5 003 783,32	5 236 874,48	45,248614	34,694453	Метод спутниковых геодезических измерений (определений)	0,25
11 603	5 003 790,73	5 236 877,21	45,248681	34,694487	Метод спутниковых геодезических измерений (определений)	0,25
11 604	5 003 801,48	5 236 880,85	45,248778	34,694532	Метод спутниковых геодезических измерений (определений)	0,25
11 605	5 003 819,00	5 236 885,20	45,248936	34,694585	Метод спутниковых геодезических измерений (определений)	0,25
11 606	5 003 832,06	5 236 890,82	45,249054	34,694655	Метод спутниковых геодезических измерений (определений)	0,25
11 607	5 003 851,12	5 236 896,52	45,249226	34,694725	Метод спутниковых геодезических измерений (определений)	0,25
11 608	5 003 861,43	5 236 898,75	45,249319	34,694752	Метод спутниковых геодезических измерений (определений)	0,25
11 609	5 003 873,55	5 236 898,61	45,249428	34,694749	Метод спутниковых геодезических измерений (определений)	0,25
11 610	5 003 882,35	5 236 897,20	45,249507	34,694730	Метод спутниковых геодезических измерений (определений)	0,25
11 611	5 003 903,74	5 236 890,51	45,249699	34,694642	Метод спутниковых геодезических измерений (определений)	0,25
11 612	5 003 913,87	5 236 889,37	45,249790	34,694626	Метод спутниковых геодезических измерений (определений)	0,25
11 613	5 003 933,54	5 236 890,65	45,249967	34,694640	Метод спутниковых геодезических измерений (определений)	0,25

(1)	(2)	(3)	(4)	(5)	(6)	(7)
11 614	5 003 947,97	5 236 892,06	45,250097	34,694656	Метод спутниковых геодезических измерений (определений)	0,25
11 615	5 003 961,83	5 236 895,11	45,250222	34,694693	Метод спутниковых геодезических измерений (определений)	0,25
11 616	5 003 984,13	5 236 900,42	45,250423	34,694758	Метод спутниковых геодезических измерений (определений)	0,25
11 617	5 003 997,21	5 236 902,92	45,250541	34,694788	Метод спутниковых геодезических измерений (определений)	0,25
11 618	5 004 027,61	5 236 908,88	45,250815	34,694860	Метод спутниковых геодезических измерений (определений)	0,25
11 619	5 004 055,01	5 236 913,40	45,251062	34,694914	Метод спутниковых геодезических измерений (определений)	0,25
11 620	5 004 073,20	5 236 917,73	45,251226	34,694967	Метод спутниковых геодезических измерений (определений)	0,25
11 621	5 004 103,89	5 236 927,68	45,251503	34,695090	Метод спутниковых геодезических измерений (определений)	0,25
11 622	5 004 117,07	5 236 932,44	45,251622	34,695149	Метод спутниковых геодезических измерений (определений)	0,25
11 623	5 004 129,23	5 236 938,38	45,251732	34,695223	Метод спутниковых геодезических измерений (определений)	0,25
11 624	5 004 151,33	5 236 951,47	45,251932	34,695387	Метод спутниковых геодезических измерений (определений)	0,25
11 625	5 004 180,22	5 236 963,40	45,252193	34,695535	Метод спутниковых геодезических измерений (определений)	0,25
11 626	5 004 195,97	5 236 967,00	45,252335	34,695579	Метод спутниковых геодезических измерений (определений)	0,25
11 627	5 004 207,08	5 236 967,73	45,252435	34,695587	Метод спутниковых геодезических измерений (определений)	0,25
11 628	5 004 216,09	5 236 966,58	45,252516	34,695571	Метод спутниковых геодезических измерений (определений)	0,25
11 629	5 004 226,33	5 236 965,64	45,252608	34,695558	Метод спутниковых геодезических измерений (определений)	0,25

(1)	(2)	(3)	(4)	(5)	(6)	(7)
11 630	5 004 236,56	5 236 965,38	45,252700	34,695553	Метод спутниковых геодезических измерений (определений)	0,25
11 631	5 004 276,42	5 236 969,22	45,253059	34,695597	Метод спутниковых геодезических измерений (определений)	0,25
11 632	5 004 292,39	5 236 972,51	45,253203	34,695637	Метод спутниковых геодезических измерений (определений)	0,25
11 633	5 004 301,70	5 236 975,66	45,253287	34,695676	Метод спутниковых геодезических измерений (определений)	0,25
11 634	5 004 334,03	5 236 987,37	45,253579	34,695821	Метод спутниковых геодезических измерений (определений)	0,25
11 635	5 004 344,44	5 236 991,94	45,253673	34,695878	Метод спутниковых геодезических измерений (определений)	0,25
11 636	5 004 401,63	5 237 019,05	45,254190	34,696216	Метод спутниковых геодезических измерений (определений)	0,25
11 637	5 004 437,37	5 237 035,21	45,254513	34,696417	Метод спутниковых геодезических измерений (определений)	0,25
11 638	5 004 477,18	5 237 055,38	45,254873	34,696669	Метод спутниковых геодезических измерений (определений)	0,25
11 639	5 004 513,77	5 237 075,45	45,255204	34,696920	Метод спутниковых геодезических измерений (определений)	0,25
11 640	5 004 535,54	5 237 089,40	45,255401	34,697095	Метод спутниковых геодезических измерений (определений)	0,25
11 641	5 004 559,18	5 237 103,37	45,255615	34,697270	Метод спутниковых геодезических измерений (определений)	0,25
11 642	5 004 579,62	5 237 115,59	45,255800	34,697423	Метод спутниковых геодезических измерений (определений)	0,25
11 643	5 004 588,45	5 237 121,24	45,255880	34,697494	Метод спутниковых геодезических измерений (определений)	0,25
11 644	5 004 593,19	5 237 126,32	45,255923	34,697558	Метод спутниковых геодезических измерений (определений)	0,25
11 645	5 004 596,80	5 237 132,32	45,255957	34,697634	Метод спутниковых геодезических измерений (определений)	0,25

(1)	(2)	(3)	(4)	(5)	(6)	(7)
11 646	5 004 600,47	5 237 141,54	45,255990	34,697751	Метод спутниковых геодезических измерений (определений)	0,25
11 647	5 004 605,40	5 237 148,96	45,256035	34,697845	Метод спутниковых геодезических измерений (определений)	0,25
11 648	5 004 614,33	5 237 156,59	45,256116	34,697941	Метод спутниковых геодезических измерений (определений)	0,25
11 649	5 004 629,63	5 237 172,12	45,256255	34,698137	Метод спутниковых геодезических измерений (определений)	0,25
11 650	5 004 640,76	5 237 181,36	45,256356	34,698253	Метод спутниковых геодезических измерений (определений)	0,25
11 651	5 004 647,62	5 237 184,88	45,256418	34,698297	Метод спутниковых геодезических измерений (определений)	0,25
11 652	5 004 685,17	5 237 198,36	45,256757	34,698464	Метод спутниковых геодезических измерений (определений)	0,25
11 653	5 004 697,00	5 237 203,11	45,256864	34,698523	Метод спутниковых геодезических измерений (определений)	0,25
11 654	5 004 713,48	5 237 211,36	45,257013	34,698626	Метод спутниковых геодезических измерений (определений)	0,25
11 655	5 004 720,15	5 237 213,23	45,257073	34,698649	Метод спутниковых геодезических измерений (определений)	0,25
11 656	5 004 735,05	5 237 212,34	45,257207	34,698636	Метод спутниковых геодезических измерений (определений)	0,25
11 657	5 004 741,84	5 237 210,23	45,257268	34,698608	Метод спутниковых геодезических измерений (определений)	0,25
11 658	5 004 746,65	5 237 206,66	45,257311	34,698562	Метод спутниковых геодезических измерений (определений)	0,25
11 659	5 004 751,56	5 237 205,38	45,257355	34,698545	Метод спутниковых геодезических измерений (определений)	0,25
11 660	5 004 757,33	5 237 205,83	45,257407	34,698550	Метод спутниковых геодезических измерений (определений)	0,25
11 661	5 004 774,57	5 237 205,22	45,257562	34,698540	Метод спутниковых геодезических измерений (определений)	0,25

(1)	(2)	(3)	(4)	(5)	(6)	(7)
11 662	5 004 783,47	5 237 204,28	45,257642	34,698527	Метод спутниковых геодезических измерений (определений)	0,25
11 663	5 004 791,50	5 237 201,77	45,257714	34,698494	Метод спутниковых геодезических измерений (определений)	0,25
11 664	5 004 811,48	5 237 193,32	45,257893	34,698384	Метод спутниковых геодезических измерений (определений)	0,25
11 665	5 004 817,60	5 237 192,84	45,257948	34,698377	Метод спутниковых геодезических измерений (определений)	0,25
11 666	5 004 822,93	5 237 193,29	45,257996	34,698382	Метод спутниковых геодезических измерений (определений)	0,25
11 667	5 004 828,68	5 237 195,78	45,258048	34,698413	Метод спутниковых геодезических измерений (определений)	0,25
11 668	5 004 835,66	5 237 198,44	45,258111	34,698446	Метод спутниковых геодезических измерений (определений)	0,25
11 669	5 004 843,08	5 237 200,38	45,258178	34,698470	Метод спутниковых геодезических измерений (определений)	0,25
11 670	5 004 851,08	5 237 200,72	45,258250	34,698473	Метод спутниковых геодезических измерений (определений)	0,25
11 671	5 004 861,77	5 237 199,16	45,258346	34,698452	Метод спутниковых геодезических измерений (определений)	0,25
11 672	5 004 871,23	5 237 198,01	45,258431	34,698436	Метод спутниковых геодезических измерений (определений)	0,25
11 673	5 004 880,67	5 237 198,10	45,258516	34,698436	Метод спутниковых геодезических измерений (определений)	0,25
11 674	5 004 896,75	5 237 201,40	45,258661	34,698476	Метод спутниковых геодезических измерений (определений)	0,25
11 675	5 004 914,39	5 237 205,98	45,258820	34,698532	Метод спутниковых геодезических измерений (определений)	0,25
11 676	5 004 923,58	5 237 208,81	45,258903	34,698567	Метод спутниковых геодезических измерений (определений)	0,25
11 677	5 004 934,87	5 237 213,48	45,259005	34,698625	Метод спутниковых геодезических измерений (определений)	0,25

(1)	(2)	(3)	(4)	(5)	(6)	(7)
11 678	5 004 942,52	5 237 215,90	45,259074	34,698655	Метод спутниковых геодезических измерений (определений)	0,25
11 679	5 004 951,74	5 237 216,47	45,259157	34,698661	Метод спутниковых геодезических измерений (определений)	0,25
11 680	5 004 962,32	5 237 215,08	45,259252	34,698642	Метод спутниковых геодезических измерений (определений)	0,25
11 681	5 004 969,10	5 237 214,36	45,259313	34,698632	Метод спутниковых геодезических измерений (определений)	0,25
11 682	5 004 975,53	5 237 215,77	45,259371	34,698649	Метод спутниковых геодезических измерений (определений)	0,25
11 683	5 004 980,81	5 237 220,60	45,259419	34,698710	Метод спутниковых геодезических измерений (определений)	0,25
11 684	5 004 986,72	5 237 229,85	45,259473	34,698827	Метод спутниковых геодезических измерений (определений)	0,25
11 685	5 004 993,38	5 237 241,83	45,259534	34,698979	Метод спутниковых геодезических измерений (определений)	0,25
11 686	5 005 000,08	5 237 251,01	45,259595	34,699095	Метод спутниковых геодезических измерений (определений)	0,25
11 687	5 005 004,53	5 237 261,28	45,259636	34,699225	Метод спутниковых геодезических измерений (определений)	0,25
11 688	5 005 009,32	5 237 271,58	45,259680	34,699356	Метод спутниковых геодезических измерений (определений)	0,25
11 689	5 005 014,07	5 237 275,16	45,259723	34,699401	Метод спутниковых геодезических измерений (определений)	0,25
11 690	5 005 020,06	5 237 275,39	45,259777	34,699403	Метод спутниковых геодезических измерений (определений)	0,25
11 691	5 005 027,85	5 237 274,45	45,259847	34,699390	Метод спутниковых геодезических измерений (определений)	0,25
11 692	5 005 034,39	5 237 275,71	45,259906	34,699405	Метод спутниковых геодезических измерений (определений)	0,25
11 693	5 005 042,80	5 237 281,10	45,259982	34,699473	Метод спутниковых геодезических измерений (определений)	0,25

(1)	(2)	(3)	(4)	(5)	(6)	(7)
11 694	5 005 046,98	5 237 285,38	45,260020	34,699527	Метод спутниковых геодезических измерений (определений)	0,25
11 695	5 005 049,91	5 237 292,42	45,260047	34,699616	Метод спутниковых геодезических измерений (определений)	0,25
11 696	5 005 053,28	5 237 299,97	45,260078	34,699712	Метод спутниковых геодезических измерений (определений)	0,25
11 697	5 005 058,19	5 237 309,45	45,260123	34,699832	Метод спутниковых геодезических измерений (определений)	0,25
11 698	5 005 060,12	5 237 316,85	45,260141	34,699926	Метод спутниковых геодезических измерений (определений)	0,25
11 699	5 005 060,03	5 237 325,86	45,260141	34,700041	Метод спутниковых геодезических измерений (определений)	0,25
11 700	5 005 062,01	5 237 338,69	45,260160	34,700204	Метод спутниковых геодезических измерений (определений)	0,25
11 701	5 005 066,46	5 237 348,70	45,260201	34,700331	Метод спутниковых геодезических измерений (определений)	0,25
11 702	5 005 072,83	5 237 356,94	45,260259	34,700435	Метод спутниковых геодезических измерений (определений)	0,25
11 703	5 005 080,30	5 237 365,09	45,260327	34,700538	Метод спутниковых геодезических измерений (определений)	0,25
11 704	5 005 087,01	5 237 372,30	45,260388	34,700629	Метод спутниковых геодезических измерений (определений)	0,25
11 705	5 005 088,08	5 237 377,48	45,260398	34,700695	Метод спутниковых геодезических измерений (определений)	0,25
11 706	5 005 086,91	5 237 382,20	45,260388	34,700755	Метод спутниковых геодезических измерений (определений)	0,25
11 707	5 005 083,19	5 237 387,64	45,260355	34,700825	Метод спутниковых геодезических измерений (определений)	0,25
11 708	5 005 080,15	5 237 391,76	45,260328	34,700878	Метод спутниковых геодезических измерений (определений)	0,25
11 709	5 005 079,52	5 237 399,08	45,260323	34,700971	Метод спутниковых геодезических измерений (определений)	0,25

(1)	(2)	(3)	(4)	(5)	(6)	(7)
11 710	5 005 084,11	5 237 406,56	45,260365	34,701066	Метод спутниковых геодезических измерений (определений)	0,25
11 711	5 005 089,67	5 237 418,31	45,260416	34,701215	Метод спутниковых геодезических измерений (определений)	0,25
11 712	5 005 092,49	5 237 425,71	45,260442	34,701309	Метод спутниковых геодезических измерений (определений)	0,25
11 713	5 005 098,52	5 237 434,50	45,260497	34,701420	Метод спутниковых геодезических измерений (определений)	0,25
11 714	5 005 105,44	5 237 453,65	45,260561	34,701663	Метод спутниковых геодезических измерений (определений)	0,25
11 715	5 005 112,16	5 237 470,36	45,260623	34,701875	Метод спутниковых геодезических измерений (определений)	0,25
11 716	5 005 115,83	5 237 481,92	45,260657	34,702022	Метод спутниковых геодезических измерений (определений)	0,25
11 717	5 005 125,33	5 237 499,06	45,260744	34,702239	Метод спутниковых геодезических измерений (определений)	0,25
11 718	5 005 130,49	5 237 505,16	45,260791	34,702316	Метод спутниковых геодезических измерений (определений)	0,25
11 719	5 005 139,63	5 237 514,12	45,260874	34,702429	Метод спутниковых геодезических измерений (определений)	0,25
11 720	5 005 159,38	5 237 528,90	45,261053	34,702615	Метод спутниковых геодезических измерений (определений)	0,25
11 721	5 005 169,62	5 237 537,48	45,261146	34,702723	Метод спутниковых геодезических измерений (определений)	0,25
11 722	5 005 173,02	5 237 543,47	45,261177	34,702799	Метод спутниковых геодезических измерений (определений)	0,25
11 723	5 005 178,34	5 237 555,08	45,261226	34,702946	Метод спутниковых геодезических измерений (определений)	0,25
11 724	5 005 181,76	5 237 559,36	45,261257	34,703000	Метод спутниковых геодезических измерений (определений)	0,25
11 725	5 005 190,95	5 237 562,80	45,261340	34,703043	Метод спутниковых геодезических измерений (определений)	0,25

(1)	(2)	(3)	(4)	(5)	(6)	(7)
11 726	5 005 200,05	5 237 563,78	45,261422	34,703054	Метод спутниковых геодезических измерений (определений)	0,25
11 727	5 005 205,18	5 237 561,77	45,261468	34,703028	Метод спутниковых геодезических измерений (определений)	0,25
11 728	5 005 213,57	5 237 555,74	45,261543	34,702950	Метод спутниковых геодезических измерений (определений)	0,25
11 729	5 005 219,59	5 237 553,60	45,261597	34,702922	Метод спутниковых геодезических измерений (определений)	0,25
11 730	5 005 225,26	5 237 553,88	45,261648	34,702925	Метод спутниковых геодезических измерений (определений)	0,25
11 731	5 005 229,14	5 237 555,98	45,261683	34,702951	Метод спутниковых геодезических измерений (определений)	0,25
11 732	5 005 231,31	5 237 560,86	45,261703	34,703013	Метод спутниковых геодезических измерений (определений)	0,25
11 733	5 005 231,60	5 237 565,33	45,261706	34,703070	Метод спутниковых геодезических измерений (определений)	0,25
11 734	5 005 234,52	5 237 572,82	45,261733	34,703165	Метод спутниковых геодезических измерений (определений)	0,25
11 735	5 005 260,47	5 237 613,26	45,261970	34,703677	Метод спутниковых геодезических измерений (определений)	0,25
11 736	5 005 271,33	5 237 627,50	45,262069	34,703857	Метод спутниковых геодезических измерений (определений)	0,25
11 737	5 005 278,84	5 237 632,06	45,262137	34,703914	Метод спутниковых геодезических измерений (определений)	0,25
11 738	5 005 286,17	5 237 633,15	45,262203	34,703927	Метод спутниковых геодезических измерений (определений)	0,25
11 739	5 005 292,65	5 237 629,91	45,262261	34,703885	Метод спутниковых геодезических измерений (определений)	0,25
11 740	5 005 299,83	5 237 622,13	45,262325	34,703785	Метод спутниковых геодезических измерений (определений)	0,25
11 741	5 005 306,65	5 237 618,58	45,262386	34,703739	Метод спутниковых геодезических измерений (определений)	0,25

(1)	(2)	(3)	(4)	(5)	(6)	(7)
11 742	5 005 315,10	5 237 617,81	45,262462	34,703728	Метод спутниковых геодезических измерений (определений)	0,25
11 743	5 005 323,54	5 237 619,54	45,262538	34,703749	Метод спутниковых геодезических измерений (определений)	0,25
11 744	5 005 333,73	5 237 622,85	45,262630	34,703790	Метод спутниковых геодезических измерений (определений)	0,25
11 745	5 005 358,15	5 237 626,63	45,262850	34,703835	Метод спутниковых геодезических измерений (определений)	0,25
11 746	5 005 382,76	5 237 632,12	45,263072	34,703902	Метод спутниковых геодезических измерений (определений)	0,25
11 747	5 005 402,39	5 237 637,35	45,263249	34,703966	Метод спутниковых геодезических измерений (определений)	0,25
11 748	5 005 413,89	5 237 642,24	45,263353	34,704027	Метод спутниковых геодезических измерений (определений)	0,25
11 749	5 005 426,38	5 237 650,39	45,263466	34,704129	Метод спутниковых геодезических измерений (определений)	0,25
11 750	5 005 434,13	5 237 653,21	45,263536	34,704164	Метод спутниковых геодезических измерений (определений)	0,25
11 751	5 005 439,42	5 237 658,03	45,263584	34,704225	Метод спутниковых геодезических измерений (определений)	0,25
11 752	5 005 441,80	5 237 665,20	45,263606	34,704316	Метод спутниковых геодезических измерений (определений)	0,25
11 753	5 005 442,06	5 237 672,27	45,263609	34,704406	Метод спутниковых геодезических измерений (определений)	0,25
11 754	5 005 443,78	5 237 677,94	45,263625	34,704478	Метод спутниковых геодезических измерений (определений)	0,25
11 755	5 005 448,94	5 237 684,52	45,263672	34,704561	Метод спутниковых геодезических измерений (определений)	0,25
11 756	5 005 450,20	5 237 690,80	45,263684	34,704641	Метод спутниковых геодезических измерений (определений)	0,25
11 757	5 005 448,81	5 237 696,98	45,263672	34,704720	Метод спутниковых геодезических измерений (определений)	0,25

(1)	(2)	(3)	(4)	(5)	(6)	(7)
11 758	5 005 444,77	5 237 701,04	45,263636	34,704772	Метод спутниковых геодезических измерений (определений)	0,25
11 759	5 005 437,64	5 237 702,78	45,263572	34,704795	Метод спутниковых геодезических измерений (определений)	0,25
11 760	5 005 431,94	5 237 706,65	45,263521	34,704845	Метод спутниковых геодезических измерений (определений)	0,25
11 761	5 005 427,74	5 237 715,00	45,263484	34,704952	Метод спутниковых геодезических измерений (определений)	0,25
11 762	5 005 426,17	5 237 728,18	45,263471	34,705120	Метод спутниковых геодезических измерений (определений)	0,25
11 763	5 005 425,79	5 237 743,63	45,263469	34,705317	Метод спутниковых геодезических измерений (определений)	0,25
11 764	5 005 426,37	5 237 752,74	45,263475	34,705433	Метод спутниковых геодезических измерений (определений)	0,25
11 765	5 005 428,86	5 237 760,05	45,263498	34,705526	Метод спутниковых геодезических измерений (определений)	0,25
11 766	5 005 429,21	5 237 768,70	45,263502	34,705636	Метод спутниковых геодезических измерений (определений)	0,25
11 767	5 005 428,03	5 237 776,23	45,263492	34,705732	Метод спутниковых геодезических измерений (определений)	0,25
11 768	5 005 425,97	5 237 782,48	45,263474	34,705812	Метод спутниковых геодезических измерений (определений)	0,25
11 769	5 005 423,72	5 237 796,68	45,263455	34,705993	Метод спутниковых геодезических измерений (определений)	0,25
11 770	5 005 421,29	5 237 805,58	45,263434	34,706107	Метод спутниковых геодезических измерений (определений)	0,25
11 771	5 005 417,44	5 237 814,11	45,263400	34,706216	Метод спутниковых геодезических измерений (определений)	0,25
11 772	5 005 414,41	5 237 838,10	45,263375	34,706522	Метод спутниковых геодезических измерений (определений)	0,25
11 773	5 005 416,23	5 237 846,28	45,263392	34,706626	Метод спутниковых геодезических измерений (определений)	0,25

(1)	(2)	(3)	(4)	(5)	(6)	(7)
11 774	5 005 420,40	5 237 851,18	45,263430	34,706688	Метод спутниковых геодезических измерений (определений)	0,25
11 775	5 005 430,47	5 237 855,69	45,263521	34,706744	Метод спутниковых геодезических измерений (определений)	0,25
11 776	5 005 434,54	5 237 859,26	45,263558	34,706789	Метод спутниковых геодезических измерений (определений)	0,25
11 777	5 005 437,26	5 237 865,88	45,263583	34,706873	Метод спутниковых геодезических измерений (определений)	0,25
11 778	5 005 438,81	5 237 877,89	45,263598	34,707026	Метод спутниковых геодезических измерений (определений)	0,25
11 779	5 005 438,27	5 237 886,68	45,263594	34,707138	Метод спутниковых геодезических измерений (определений)	0,25
11 780	5 005 435,98	5 237 893,81	45,263574	34,707229	Метод спутниковых геодезических измерений (определений)	0,25
11 781	5 005 430,69	5 237 900,90	45,263527	34,707320	Метод спутниковых геодезических измерений (определений)	0,25
11 782	5 005 422,51	5 237 908,33	45,263454	34,707416	Метод спутниковых геодезических измерений (определений)	0,25
11 783	5 005 419,46	5 237 912,95	45,263427	34,707475	Метод спутниковых геодезических измерений (определений)	0,25
11 784	5 005 418,83	5 237 920,00	45,263422	34,707565	Метод спутниковых геодезических измерений (определений)	0,25
11 785	5 005 416,73	5 237 930,18	45,263404	34,707695	Метод спутниковых геодезических измерений (определений)	0,25
11 786	5 005 410,21	5 237 948,96	45,263347	34,707935	Метод спутниковых геодезических измерений (определений)	0,25
11 787	5 005 406,24	5 237 957,18	45,263312	34,708040	Метод спутниковых геодезических измерений (определений)	0,25
11 788	5 005 398,70	5 237 966,03	45,263245	34,708154	Метод спутниковых геодезических измерений (определений)	0,25
11 789	5 005 394,06	5 237 974,86	45,263204	34,708267	Метод спутниковых геодезических измерений (определений)	0,25

(1)	(2)	(3)	(4)	(5)	(6)	(7)
11 790	5 005 393,09	5 237 983,63	45,263196	34,708379	Метод спутниковых геодезических измерений (определений)	0,25
11 791	5 005 395,12	5 237 991,59	45,263215	34,708480	Метод спутниковых геодезических измерений (определений)	0,25
11 792	5 005 398,74	5 237 996,97	45,263248	34,708548	Метод спутниковых геодезических измерений (определений)	0,25
11 793	5 005 404,15	5 238 000,08	45,263297	34,708587	Метод спутниковых геодезических измерений (определений)	0,25
11 794	5 005 413,25	5 238 000,73	45,263379	34,708594	Метод спутниковых геодезических измерений (определений)	0,25
11 795	5 005 418,80	5 238 002,57	45,263429	34,708617	Метод спутниковых геодезических измерений (определений)	0,25
11 796	5 005 427,18	5 238 008,64	45,263505	34,708693	Метод спутниковых геодезических измерений (определений)	0,25
11 797	5 005 433,06	5 238 010,11	45,263558	34,708711	Метод спутниковых геодезических измерений (определений)	0,25
11 798	5 005 439,40	5 238 009,83	45,263615	34,708707	Метод спутниковых геодезических измерений (определений)	0,25
11 799	5 005 447,88	5 238 006,72	45,263691	34,708666	Метод спутниковых геодезических измерений (определений)	0,25
11 800	5 005 457,35	5 238 003,82	45,263776	34,708628	Метод спутниковых геодезических измерений (определений)	0,25
11 801	5 005 465,80	5 238 003,99	45,263852	34,708629	Метод спутниковых геодезических измерений (определений)	0,25
11 802	5 005 479,12	5 238 005,14	45,263972	34,708642	Метод спутниковых геодезических измерений (определений)	0,25
11 803	5 005 484,36	5 238 004,08	45,264019	34,708628	Метод спутниковых геодезических измерений (определений)	0,25
11 804	5 005 487,38	5 238 001,46	45,264046	34,708594	Метод спутниковых геодезических измерений (определений)	0,25
11 805	5 005 490,85	5 237 999,74	45,264077	34,708572	Метод спутниковых геодезических измерений (определений)	0,25

(1)	(2)	(3)	(4)	(5)	(6)	(7)
11 806	5 005 504,74	5 238 000,13	45,264202	34,708575	Метод спутниковых геодезических измерений (определений)	0,25
11 807	5 005 510,17	5 238 002,22	45,264251	34,708601	Метод спутниковых геодезических измерений (определений)	0,25
11 808	5 005 517,38	5 238 002,99	45,264316	34,708610	Метод спутниковых геодезических измерений (определений)	0,25
11 809	5 005 539,52	5 238 001,72	45,264515	34,708591	Метод спутниковых геодезических измерений (определений)	0,25
11 810	5 005 551,28	5 238 002,46	45,264621	34,708599	Метод спутниковых геодезических измерений (определений)	0,25
11 811	5 005 561,38	5 238 005,07	45,264712	34,708631	Метод спутниковых геодезических измерений (определений)	0,25
11 812	5 005 572,65	5 238 011,54	45,264814	34,708712	Метод спутниковых геодезических измерений (определений)	0,25
11 813	5 005 583,35	5 238 020,06	45,264911	34,708819	Метод спутниковых геодезических измерений (определений)	0,25
11 814	5 005 593,39	5 238 027,54	45,265002	34,708913	Метод спутниковых геодезических измерений (определений)	0,25
11 815	5 005 599,65	5 238 034,49	45,265059	34,709001	Метод спутниковых геодезических измерений (определений)	0,25
11 816	5 005 603,79	5 238 043,80	45,265097	34,709119	Метод спутниковых геодезических измерений (определений)	0,25
11 817	5 005 606,45	5 238 056,14	45,265122	34,709276	Метод спутниковых геодезических измерений (определений)	0,25
11 818	5 005 607,81	5 238 064,55	45,265135	34,709383	Метод спутниковых геодезических измерений (определений)	0,25
11 819	5 005 611,54	5 238 069,08	45,265169	34,709440	Метод спутниковых геодезических измерений (определений)	0,25
11 820	5 005 617,98	5 238 070,47	45,265227	34,709457	Метод спутниковых геодезических измерений (определений)	0,25
11 821	5 005 629,00	5 238 068,69	45,265326	34,709433	Метод спутниковых геодезических измерений (определений)	0,25

(1)	(2)	(3)	(4)	(5)	(6)	(7)
11 822	5 005 641,37	5 238 064,17	45,265437	34,709374	Метод спутниковых геодезических измерений (определений)	0,25
11 823	5 005 650,67	5 238 057,99	45,265520	34,709294	Метод спутниковых геодезических измерений (определений)	0,25
11 824	5 005 655,61	5 238 052,17	45,265564	34,709219	Метод спутниковых геодезических измерений (определений)	0,25
11 825	5 005 660,41	5 238 050,49	45,265607	34,709197	Метод спутниковых геодезических измерений (определений)	0,25
11 826	5 005 668,19	5 238 051,19	45,265677	34,709205	Метод спутниковых геодезических измерений (определений)	0,25
11 827	5 005 675,05	5 238 053,77	45,265739	34,709237	Метод спутниковых геодезических измерений (определений)	0,25
11 828	5 005 682,56	5 238 058,13	45,265807	34,709292	Метод спутниковых геодезических измерений (определений)	0,25
11 829	5 005 692,31	5 238 061,46	45,265895	34,709333	Метод спутниковых геодезических измерений (определений)	0,25
11 830	5 005 702,39	5 238 065,73	45,265986	34,709386	Метод спутниковых геодезических измерений (определений)	0,25
11 831	5 005 718,18	5 238 075,78	45,266129	34,709512	Метод спутниковых геодезических измерений (определений)	0,25
11 832	5 005 730,53	5 238 085,45	45,266241	34,709634	Метод спутниковых геодезических измерений (определений)	0,25
11 833	5 005 739,01	5 238 093,25	45,266318	34,709732	Метод спутниковых геодезических измерений (определений)	0,25
11 834	5 005 744,06	5 238 100,67	45,266364	34,709826	Метод спутниковых геодезических измерений (определений)	0,25
11 835	5 005 746,19	5 238 109,63	45,266384	34,709940	Метод спутниковых геодезических измерений (определений)	0,25
11 836	5 005 745,43	5 238 120,15	45,266378	34,710074	Метод спутниковых геодезических измерений (определений)	0,25
11 837	5 005 743,33	5 238 129,77	45,266360	34,710197	Метод спутниковых геодезических измерений (определений)	0,25

(1)	(2)	(3)	(4)	(5)	(6)	(7)
11 838	5 005 738,91	5 238 137,44	45,266321	34,710295	Метод спутниковых геодезических измерений (определений)	0,25
11 839	5 005 731,95	5 238 144,58	45,266259	34,710387	Метод спутниковых геодезических измерений (определений)	0,25
11 840	5 005 728,03	5 238 146,88	45,266224	34,710417	Метод спутниковых геодезических измерений (определений)	0,25
11 841	5 005 722,15	5 238 147,39	45,266171	34,710424	Метод спутниковых геодезических измерений (определений)	0,25
11 842	5 005 718,01	5 238 149,39	45,266134	34,710450	Метод спутниковых геодезических измерений (определений)	0,25
11 843	5 005 716,74	5 238 154,54	45,266123	34,710516	Метод спутниковых геодезических измерений (определений)	0,25
11 844	5 005 719,01	5 238 161,97	45,266144	34,710610	Метод спутниковых геодезических измерений (определений)	0,25
11 845	5 005 717,95	5 238 168,15	45,266135	34,710689	Метод спутниковых геодезических измерений (определений)	0,25
11 846	5 005 715,54	5 238 174,31	45,266114	34,710768	Метод спутниковых геодезических измерений (определений)	0,25
11 847	5 005 712,99	5 238 197,68	45,266093	34,711066	Метод спутниковых геодезических измерений (определений)	0,25
11 848	5 005 710,18	5 238 211,87	45,266069	34,711247	Метод спутниковых геодезических измерений (определений)	0,25
11 849	5 005 706,03	5 238 226,97	45,266033	34,711440	Метод спутниковых геодезических измерений (определений)	0,25
11 850	5 005 703,83	5 238 235,59	45,266014	34,711550	Метод спутниковых геодезических измерений (определений)	0,25
11 851	5 005 703,52	5 238 245,23	45,266012	34,711673	Метод спутниковых геодезических измерений (определений)	0,25
11 852	5 005 704,45	5 238 252,30	45,266021	34,711763	Метод спутниковых геодезических измерений (определений)	0,25
11 853	5 005 703,96	5 238 256,84	45,266017	34,711821	Метод спутниковых геодезических измерений (определений)	0,25

(1)	(2)	(3)	(4)	(5)	(6)	(7)
11 854	5 005 700,18	5 238 268,28	45,265984	34,711967	Метод спутниковых геодезических измерений (определений)	0,25
11 855	5 005 699,64	5 238 277,37	45,265980	34,712083	Метод спутниковых геодезических измерений (определений)	0,25
11 856	5 005 696,92	5 238 295,32	45,265957	34,712312	Метод спутниковых геодезических измерений (определений)	0,25
11 857	5 005 697,04	5 238 305,52	45,265959	34,712442	Метод спутниковых геодезических измерений (определений)	0,25
11 858	5 005 699,51	5 238 314,50	45,265982	34,712556	Метод спутниковых геодезических измерений (определений)	0,25
11 859	5 005 703,87	5 238 322,93	45,266022	34,712663	Метод спутниковых геодезических измерений (определений)	0,25
11 860	5 005 710,82	5 238 328,59	45,266085	34,712734	Метод спутниковых геодезических измерений (определений)	0,25
11 861	5 005 718,23	5 238 331,50	45,266152	34,712770	Метод спутниковых геодезических измерений (определений)	0,25
11 862	5 005 739,20	5 238 335,14	45,266341	34,712814	Метод спутниковых геодезических измерений (определений)	0,25
11 863	5 005 749,75	5 238 336,50	45,266436	34,712830	Метод спутниковых геодезических измерений (определений)	0,25
11 864	5 005 769,76	5 238 335,99	45,266616	34,712821	Метод спутниковых геодезических измерений (определений)	0,25
11 865	5 005 775,88	5 238 335,03	45,266671	34,712808	Метод спутниковых геодезических измерений (определений)	0,25
11 866	5 005 798,66	5 238 325,53	45,266875	34,712684	Метод спутниковых геодезических измерений (определений)	0,25
11 867	5 005 804,12	5 238 322,89	45,266924	34,712650	Метод спутниковых геодезических измерений (определений)	0,25
11 868	5 005 810,35	5 238 322,56	45,266980	34,712645	Метод спутниковых геодезических измерений (определений)	0,25
11 869	5 005 816,00	5 238 323,80	45,267031	34,712660	Метод спутниковых геодезических измерений (определений)	0,25

(1)	(2)	(3)	(4)	(5)	(6)	(7)
11 870	5 005 824,57	5 238 322,87	45,267108	34,712647	Метод спутниковых геодезических измерений (определений)	0,25
11 871	5 005 832,71	5 238 319,96	45,267181	34,712609	Метод спутниковых геодезических измерений (определений)	0,25
11 872	5 005 845,64	5 238 317,82	45,267297	34,712580	Метод спутниковых геодезических измерений (определений)	0,25
11 873	5 005 850,63	5 238 318,97	45,267342	34,712594	Метод спутниковых геодезических измерений (определений)	0,25
11 874	5 005 855,48	5 238 322,24	45,267386	34,712635	Метод спутниковых геодезических измерений (определений)	0,25
11 875	5 005 859,45	5 238 325,86	45,267422	34,712681	Метод спутниковых геодезических измерений (определений)	0,25
11 876	5 005 866,75	5 238 329,25	45,267488	34,712723	Метод спутниковых геодезических измерений (определений)	0,25
11 877	5 005 884,06	5 238 332,64	45,267644	34,712764	Метод спутниковых геодезических измерений (определений)	0,25
11 878	5 005 893,39	5 238 332,95	45,267728	34,712767	Метод спутниковых геодезических измерений (определений)	0,25
11 879	5 005 906,28	5 238 332,23	45,267844	34,712756	Метод спутниковых геодезических измерений (определений)	0,25
11 880	5 005 913,26	5 238 334,48	45,267907	34,712784	Метод спутниковых геодезических измерений (определений)	0,25
11 881	5 005 916,68	5 238 337,42	45,267938	34,712821	Метод спутниковых геодезических измерений (определений)	0,25
11 882	5 005 919,74	5 238 342,64	45,267966	34,712887	Метод спутниковых геодезических измерений (определений)	0,25
11 883	5 005 925,17	5 238 344,42	45,268015	34,712909	Метод спутниковых геодезических измерений (определений)	0,25
11 884	5 005 937,22	5 238 340,22	45,268123	34,712854	Метод спутниковых геодезических измерений (определений)	0,25
11 885	5 005 943,71	5 238 335,81	45,268181	34,712797	Метод спутниковых геодезических измерений (определений)	0,25

(1)	(2)	(3)	(4)	(5)	(6)	(7)
11 886	5 005 954,98	5 238 331,35	45,268282	34,712739	Метод спутниковых геодезических измерений (определений)	0,25
11 887	5 005 962,14	5 238 326,25	45,268346	34,712673	Метод спутниковых геодезических измерений (определений)	0,25
11 888	5 005 964,54	5 238 320,08	45,268367	34,712594	Метод спутниковых геодезических измерений (определений)	0,25
11 889	5 005 963,49	5 238 313,07	45,268357	34,712505	Метод спутниковых геодезических измерений (определений)	0,25
11 890	5 005 958,56	5 238 305,50	45,268312	34,712409	Метод спутниковых геодезических измерений (определений)	0,25
11 891	5 005 951,74	5 238 299,22	45,268250	34,712330	Метод спутниковых геодезических измерений (определений)	0,25
11 892	5 005 949,44	5 238 294,82	45,268229	34,712274	Метод спутниковых геодезических измерений (определений)	0,25
11 893	5 005 949,71	5 238 289,57	45,268231	34,712207	Метод спутниковых геодезических измерений (определений)	0,25
11 894	5 005 953,66	5 238 284,10	45,268266	34,712137	Метод спутниковых геодезических измерений (определений)	0,25
11 895	5 005 959,59	5 238 279,91	45,268319	34,712083	Метод спутниковых геодезических измерений (определений)	0,25
11 896	5 005 966,37	5 238 279,53	45,268380	34,712077	Метод спутниковых геодезических измерений (определений)	0,25
11 897	5 005 970,47	5 238 280,90	45,268417	34,712094	Метод спутниковых геодезических измерений (определений)	0,25
11 898	5 005 974,88	5 238 284,78	45,268457	34,712143	Метод спутниковых геодезических измерений (определений)	0,25
11 899	5 005 988,63	5 238 299,52	45,268582	34,712329	Метод спутниковых геодезических измерений (определений)	0,25
11 900	5 005 994,03	5 238 304,83	45,268631	34,712396	Метод спутниковых геодезических измерений (определений)	0,25
11 901	5 005 999,67	5 238 308,42	45,268682	34,712441	Метод спутниковых геодезических измерений (определений)	0,25

(1)	(2)	(3)	(4)	(5)	(6)	(7)
11 902	5 006 005,64	5 238 311,22	45,268736	34,712476	Метод спутниковых геодезических измерений (определений)	0,25
11 903	5 006 011,62	5 238 312,83	45,268790	34,712496	Метод спутниковых геодезических измерений (определений)	0,25
11 904	5 006 018,73	5 238 313,38	45,268854	34,712502	Метод спутниковых геодезических измерений (определений)	0,25
11 905	5 006 025,08	5 238 312,34	45,268911	34,712488	Метод спутниковых геодезических измерений (определений)	0,25
11 906	5 006 031,08	5 238 312,40	45,268965	34,712488	Метод спутниковых геодезических измерений (определений)	0,25
11 907	5 006 042,51	5 238 313,61	45,269068	34,712502	Метод спутниковых геодезических измерений (определений)	0,25
11 908	5 006 056,07	5 238 314,14	45,269190	34,712507	Метод спутниковых геодезических измерений (определений)	0,25
11 909	5 006 064,18	5 238 313,83	45,269263	34,712502	Метод спутниковых геодезических измерений (определений)	0,25
11 910	5 006 070,53	5 238 311,45	45,269320	34,712471	Метод спутниковых геодезических измерений (определений)	0,25
11 911	5 006 074,80	5 238 308,45	45,269358	34,712432	Метод спутниковых геодезических измерений (определений)	0,25
11 912	5 006 078,52	5 238 302,66	45,269391	34,712358	Метод спутниковых геодезических измерений (определений)	0,25
11 913	5 006 083,98	5 238 290,62	45,269439	34,712204	Метод спутниковых геодезических измерений (определений)	0,25
11 914	5 006 090,23	5 238 276,16	45,269494	34,712019	Метод спутниковых геодезических измерений (определений)	0,25
11 915	5 006 094,20	5 238 268,37	45,269529	34,711919	Метод спутниковых геодезических измерений (определений)	0,25
11 916	5 006 098,47	5 238 263,61	45,269567	34,711858	Метод спутниковых геодезических измерений (определений)	0,25
11 917	5 006 101,70	5 238 261,92	45,269596	34,711836	Метод спутниковых геодезических измерений (определений)	0,25

(1)	(2)	(3)	(4)	(5)	(6)	(7)
11 918	5 006 104,49	5 238 261,16	45,269621	34,711826	Метод спутниковых геодезических измерений (определений)	0,25
11 919	5 006 109,80	5 238 263,02	45,269669	34,711849	Метод спутниковых геодезических измерений (определений)	0,25
11 920	5 006 113,90	5 238 263,85	45,269706	34,711859	Метод спутниковых геодезических измерений (определений)	0,25
11 921	5 006 117,59	5 238 263,57	45,269739	34,711855	Метод спутниковых геодезических измерений (определений)	0,25
11 922	5 006 122,38	5 238 262,12	45,269782	34,711836	Метод спутниковых геодезических измерений (определений)	0,25
11 923	5 006 125,71	5 238 262,24	45,269812	34,711837	Метод спутниковых геодезических измерений (определений)	0,25
11 924	5 006 130,02	5 238 264,09	45,269851	34,711860	Метод спутниковых геодезических измерений (определений)	0,25
11 925	5 006 138,00	5 238 266,74	45,269923	34,711893	Метод спутниковых геодезических измерений (определений)	0,25
11 926	5 006 145,32	5 238 269,10	45,269989	34,711922	Метод спутниковых геодезических измерений (определений)	0,25
11 927	5 006 150,31	5 238 269,55	45,270034	34,711927	Метод спутниковых геодезических измерений (определений)	0,25
11 928	5 006 158,11	5 238 268,21	45,270104	34,711909	Метод спутниковых геодезических измерений (определений)	0,25
11 929	5 006 164,23	5 238 268,04	45,270159	34,711906	Метод спутниковых геодезических измерений (определений)	0,25
11 930	5 006 170,33	5 238 268,80	45,270214	34,711915	Метод спутниковых геодезических измерений (определений)	0,25
11 931	5 006 175,67	5 238 268,52	45,270262	34,711911	Метод спутниковых геодезических измерений (определений)	0,25
11 932	5 006 180,46	5 238 266,70	45,270305	34,711887	Метод спутниковых геодезических измерений (определений)	0,25
11 933	5 006 185,50	5 238 263,30	45,270350	34,711843	Метод спутниковых геодезических измерений (определений)	0,25

(1)	(2)	(3)	(4)	(5)	(6)	(7)
11 934	5 006 189,40	5 238 262,24	45,270385	34,711829	Метод спутниковых геодезических измерений (определений)	0,25
11 935	5 006 193,73	5 238 262,11	45,270424	34,711827	Метод спутниковых геодезических измерений (определений)	0,25
11 936	5 006 197,73	5 238 261,92	45,270460	34,711824	Метод спутниковых геодезических измерений (определений)	0,25
11 937	5 006 200,21	5 238 259,66	45,270482	34,711795	Метод спутниковых геодезических измерений (определений)	0,25
11 938	5 006 201,68	5 238 255,70	45,270495	34,711744	Метод спутниковых геодезических измерений (определений)	0,25
11 939	5 006 204,96	5 238 249,74	45,270524	34,711668	Метод спутниковых геодезических измерений (определений)	0,25
11 940	5 006 207,44	5 238 247,27	45,270546	34,711636	Метод спутниковых геодезических измерений (определений)	0,25
11 941	5 006 209,99	5 238 246,65	45,270569	34,711628	Метод спутниковых геодезических измерений (определений)	0,25
11 942	5 006 212,77	5 238 247,64	45,270594	34,711640	Метод спутниковых геодезических измерений (определений)	0,25
11 943	5 006 217,07	5 238 250,81	45,270633	34,711680	Метод спутниковых геодезических измерений (определений)	0,25
11 944	5 006 222,40	5 238 252,68	45,270681	34,711703	Метод спутниковых геодезических измерений (определений)	0,25
11 945	5 006 225,84	5 238 252,23	45,270712	34,711697	Метод спутниковых геодезических измерений (определений)	0,25
11 946	5 006 228,86	5 238 250,53	45,270739	34,711675	Метод спутниковых геодезических измерений (определений)	0,25
11 947	5 006 230,78	5 238 247,73	45,270756	34,711639	Метод спутниковых геодезических измерений (определений)	0,25
11 948	5 006 233,81	5 238 244,37	45,270783	34,711596	Метод спутниковых геодезических измерений (определений)	0,25
11 949	5 006 236,72	5 238 242,05	45,270809	34,711566	Метод спутниковых геодезических измерений (определений)	0,25

(1)	(2)	(3)	(4)	(5)	(6)	(7)
11 950	5 006 241,85	5 238 239,98	45,270855	34,711539	Метод спутниковых геодезических измерений (определений)	0,25
11 951	5 006 249,56	5 238 235,91	45,270924	34,711486	Метод спутниковых геодезических измерений (определений)	0,25
11 952	5 006 256,93	5 238 232,44	45,270990	34,711441	Метод спутниковых геодезических измерений (определений)	0,25
11 953	5 006 261,97	5 238 229,59	45,271035	34,711404	Метод спутниковых геодезических измерений (определений)	0,25
11 954	5 006 265,32	5 238 227,02	45,271065	34,711371	Метод спутниковых геодезических измерений (определений)	0,25
11 955	5 006 268,47	5 238 223,60	45,271093	34,711327	Метод спутниковых геодезических измерений (определений)	0,25
11 956	5 006 271,40	5 238 218,69	45,271119	34,711264	Метод спутниковых геодезических измерений (определений)	0,25
11 957	5 006 276,37	5 238 211,27	45,271163	34,711169	Метод спутниковых геодезических измерений (определений)	0,25
11 958	5 006 280,17	5 238 209,05	45,271197	34,711140	Метод спутниковых геодезических измерений (определений)	0,25
11 959	5 006 284,06	5 238 208,84	45,271232	34,711137	Метод спутниковых геодезических измерений (определений)	0,25
11 960	5 006 288,94	5 238 210,07	45,271276	34,711152	Метод спутниковых геодезических измерений (определений)	0,25
11 961	5 006 292,95	5 238 209,49	45,271312	34,711144	Метод спутниковых геодезических измерений (определений)	0,25
11 962	5 006 299,09	5 238 206,02	45,271367	34,711099	Метод спутниковых геодезических измерений (определений)	0,25
11 963	5 006 311,48	5 238 201,67	45,271478	34,711042	Метод спутниковых геодезических измерений (определений)	0,25
11 964	5 006 325,43	5 238 195,11	45,271603	34,710957	Метод спутниковых геодезических измерений (определений)	0,25
11 965	5 006 333,23	5 238 193,16	45,271673	34,710931	Метод спутниковых геодезических измерений (определений)	0,25

(1)	(2)	(3)	(4)	(5)	(6)	(7)
11 966	5 006 347,29	5 238 186,85	45,271799	34,710849	Метод спутниковых геодезических измерений (определений)	0,25
11 967	5 006 355,24	5 238 182,47	45,271870	34,710792	Метод спутниковых геодезических измерений (определений)	0,25
11 968	5 006 361,30	5 238 176,65	45,271924	34,710717	Метод спутниковых геодезических измерений (определений)	0,25
11 969	5 006 365,02	5 238 169,76	45,271957	34,710629	Метод спутниковых геодезических измерений (определений)	0,25
11 970	5 006 368,79	5 238 160,31	45,271990	34,710508	Метод спутниковых геодезических измерений (определений)	0,25
11 971	5 006 370,97	5 238 152,41	45,272009	34,710407	Метод спутниковых геодезических измерений (определений)	0,25
11 972	5 006 373,79	5 238 148,74	45,272034	34,710360	Метод спутниковых геодезических измерений (определений)	0,25
11 973	5 006 377,92	5 238 146,84	45,272071	34,710335	Метод спутниковых геодезических измерений (определений)	0,25
11 974	5 006 382,81	5 238 147,11	45,272115	34,710338	Метод спутниковых геодезических измерений (определений)	0,25
11 975	5 006 387,16	5 238 145,20	45,272154	34,710313	Метод спутниковых геодезических измерений (определений)	0,25
11 976	5 006 391,21	5 238 139,82	45,272190	34,710244	Метод спутниковых геодезических измерений (определений)	0,25
11 977	5 006 394,71	5 238 135,05	45,272221	34,710183	Метод спутниковых геодезических измерений (определений)	0,25
11 978	5 006 398,07	5 238 131,55	45,272251	34,710138	Метод спутниковых геодезических измерений (определений)	0,25
11 979	5 006 408,26	5 238 125,15	45,272342	34,710055	Метод спутниковых геодезических измерений (определений)	0,25
11 980	5 006 409,96	5 238 121,41	45,272357	34,710007	Метод спутниковых геодезических измерений (определений)	0,25
11 981	5 006 408,55	5 238 117,78	45,272344	34,709961	Метод спутниковых геодезических измерений (определений)	0,25

(1)	(2)	(3)	(4)	(5)	(6)	(7)
11 982	5 006 414,20	5 238 108,65	45,272394	34,709844	Метод спутниковых геодезических измерений (определений)	0,25
11 983	5 006 422,13	5 238 104,89	45,272465	34,709795	Метод спутниковых геодезических измерений (определений)	0,25
11 984	5 006 424,83	5 238 101,30	45,272489	34,709749	Метод спутниковых геодезических измерений (определений)	0,25
11 985	5 006 429,90	5 238 093,98	45,272534	34,709655	Метод спутниковых геодезических измерений (определений)	0,25
11 986	5 006 435,28	5 238 089,79	45,272582	34,709601	Метод спутниковых геодезических измерений (определений)	0,25
11 987	5 006 440,52	5 238 087,55	45,272629	34,709572	Метод спутниковых геодезических измерений (определений)	0,25
11 988	5 006 447,33	5 238 085,11	45,272690	34,709540	Метод спутниковых геодезических измерений (определений)	0,25
11 989	5 006 452,61	5 238 079,45	45,272737	34,709467	Метод спутниковых геодезических измерений (определений)	0,25
11 990	5 006 458,17	5 238 068,43	45,272786	34,709326	Метод спутниковых геодезических измерений (определений)	0,25
11 991	5 006 463,37	5 238 058,82	45,272832	34,709203	Метод спутниковых геодезических измерений (определений)	0,25
11 992	5 006 467,56	5 238 050,87	45,272869	34,709101	Метод спутниковых геодезических измерений (определений)	0,25
11 993	5 006 485,37	5 238 047,99	45,273029	34,709062	Метод спутниковых геодезических измерений (определений)	0,25
11 994	5 006 476,73	5 238 067,28	45,272953	34,709309	Метод спутниковых геодезических измерений (определений)	0,25
11 995	5 006 478,91	5 238 071,93	45,272973	34,709368	Метод спутниковых геодезических измерений (определений)	0,25
11 996	5 006 483,79	5 238 072,83	45,273017	34,709379	Метод спутниковых геодезических измерений (определений)	0,25
11 997	5 006 496,83	5 238 069,29	45,273134	34,709332	Метод спутниковых геодезических измерений (определений)	0,25

(1)	(2)	(3)	(4)	(5)	(6)	(7)
11 998	5 006 507,65	5 238 066,18	45,273231	34,709291	Метод спутниковых геодезических измерений (определений)	0,25
11 999	5 006 520,69	5 238 061,36	45,273348	34,709228	Метод спутниковых геодезических измерений (определений)	0,25
12 000	5 006 529,74	5 238 056,64	45,273429	34,709167	Метод спутниковых геодезических измерений (определений)	0,25
12 001	5 006 537,59	5 238 050,14	45,273499	34,709083	Метод спутниковых геодезических измерений (определений)	0,25
12 002	5 006 543,77	5 238 044,15	45,273554	34,709006	Метод спутниковых геодезических измерений (определений)	0,25
12 003	5 006 547,83	5 238 038,06	45,273590	34,708928	Метод спутниковых геодезических измерений (определений)	0,25
12 004	5 006 551,26	5 238 027,81	45,273620	34,708797	Метод спутниковых геодезических измерений (определений)	0,25
12 005	5 006 553,49	5 238 015,06	45,273639	34,708634	Метод спутниковых геодезических измерений (определений)	0,25
12 006	5 006 554,58	5 238 005,95	45,273648	34,708518	Метод спутниковых геодезических измерений (определений)	0,25
12 007	5 006 558,75	5 237 999,63	45,273685	34,708437	Метод спутниковых геодезических измерений (определений)	0,25
12 008	5 006 567,50	5 237 992,51	45,273763	34,708345	Метод спутниковых геодезических измерений (определений)	0,25
12 009	5 006 572,45	5 237 985,98	45,273807	34,708261	Метод спутниковых геодезических измерений (определений)	0,25
12 010	5 006 578,76	5 237 976,47	45,273863	34,708139	Метод спутниковых геодезических измерений (определений)	0,25
12 011	5 006 583,26	5 237 972,27	45,273903	34,708085	Метод спутниковых геодезических измерений (определений)	0,25
12 012	5 006 601,01	5 237 963,57	45,274062	34,707972	Метод спутниковых геодезических измерений (определений)	0,25
12 013	5 006 611,96	5 237 957,95	45,274160	34,707899	Метод спутниковых геодезических измерений (определений)	0,25

(1)	(2)	(3)	(4)	(5)	(6)	(7)
12 014	5 006 618,99	5 237 955,36	45,274223	34,707865	Метод спутниковых геодезических измерений (определений)	0,25
12 015	5 006 635,03	5 237 951,90	45,274367	34,707819	Метод спутниковых геодезических измерений (определений)	0,25
12 016	5 006 643,51	5 237 948,76	45,274443	34,707778	Метод спутниковых геодезических измерений (определений)	0,25
12 017	5 006 658,71	5 237 939,87	45,274579	34,707663	Метод спутниковых геодезических измерений (определений)	0,25
12 018	5 006 674,82	5 237 929,30	45,274723	34,707526	Метод спутниковых геодезических измерений (определений)	0,25
12 019	5 006 682,89	5 237 923,50	45,274795	34,707451	Метод спутниковых геодезических измерений (определений)	0,25
12 020	5 006 694,30	5 237 914,79	45,274897	34,707339	Метод спутниковых геодезических измерений (определений)	0,25
12 021	5 006 704,49	5 237 907,29	45,274988	34,707242	Метод спутниковых геодезических измерений (определений)	0,25
12 022	5 006 710,66	5 237 901,22	45,275043	34,707164	Метод спутниковых геодезических измерений (определений)	0,25
12 023	5 006 723,15	5 237 886,46	45,275154	34,706974	Метод спутниковых геодезических измерений (определений)	0,25
12 024	5 006 730,78	5 237 878,69	45,275222	34,706874	Метод спутниковых геодезических измерений (определений)	0,25
12 025	5 006 745,34	5 237 867,92	45,275352	34,706735	Метод спутниковых геодезических измерений (определений)	0,25
12 026	5 006 753,14	5 237 864,60	45,275422	34,706692	Метод спутниковых геодезических измерений (определений)	0,25
12 027	5 006 765,30	5 237 861,36	45,275531	34,706649	Метод спутниковых геодезических измерений (определений)	0,25
12 028	5 006 772,77	5 237 858,70	45,275598	34,706614	Метод спутниковых геодезических измерений (определений)	0,25
12 029	5 006 783,50	5 237 853,52	45,275694	34,706547	Метод спутниковых геодезических измерений (определений)	0,25

(1)	(2)	(3)	(4)	(5)	(6)	(7)
12 030	5 006 791,97	5 237 850,47	45,275770	34,706507	Метод спутниковых геодезических измерений (определений)	0,25
12 031	5 006 802,11	5 237 847,83	45,275861	34,706472	Метод спутниковых геодезических измерений (определений)	0,25
12 032	5 006 811,24	5 237 845,00	45,275943	34,706435	Метод спутниковых геодезических измерений (определений)	0,25
12 033	5 006 819,05	5 237 842,12	45,276013	34,706397	Метод спутниковых геодезических измерений (определений)	0,25
12 034	5 006 827,89	5 237 837,97	45,276092	34,706343	Метод спутниковых геодезических измерений (определений)	0,25
12 035	5 006 841,18	5 237 830,16	45,276211	34,706242	Метод спутниковых геодезических измерений (определений)	0,25
12 036	5 006 849,90	5 237 825,78	45,276289	34,706185	Метод спутниковых геодезических измерений (определений)	0,25
12 037	5 006 865,98	5 237 817,95	45,276433	34,706083	Метод спутниковых геодезических измерений (определений)	0,25
12 038	5 006 882,52	5 237 809,07	45,276581	34,705968	Метод спутниковых геодезических измерений (определений)	0,25
12 039	5 006 890,01	5 237 805,13	45,276648	34,705917	Метод спутниковых геодезических измерений (определений)	0,25
12 040	5 006 897,41	5 237 797,69	45,276714	34,705821	Метод спутниковых геодезических измерений (определений)	0,25
12 041	5 006 901,59	5 237 790,75	45,276751	34,705732	Метод спутниковых геодезических измерений (определений)	0,25
12 042	5 006 901,42	5 237 786,03	45,276749	34,705672	Метод спутниковых геодезических измерений (определений)	0,25
12 043	5 006 900,10	5 237 784,75	45,276737	34,705656	Метод спутниковых геодезических измерений (определений)	0,25
12 044	5 006 917,96	5 237 765,49	45,276896	34,705408	Метод спутниковых геодезических измерений (определений)	0,25
12 045	5 006 925,14	5 237 758,41	45,276960	34,705317	Метод спутниковых геодезических измерений (определений)	0,25

(1)	(2)	(3)	(4)	(5)	(6)	(7)
12 046	5 006 928,08	5 237 753,64	45,276986	34,705256	Метод спутниковых геодезических измерений (определений)	0,25
12 047	5 006 930,14	5 237 747,30	45,277004	34,705175	Метод спутниковых геодезических измерений (определений)	0,25
12 048	5 006 933,33	5 237 738,86	45,277032	34,705067	Метод спутниковых геодезических измерений (определений)	0,25
12 049	5 006 935,93	5 237 735,12	45,277055	34,705019	Метод спутниковых геодезических измерений (определений)	0,25
12 050	5 006 941,31	5 237 730,63	45,277103	34,704961	Метод спутниковых геодезических измерений (определений)	0,25
12 051	5 006 945,24	5 237 726,35	45,277138	34,704906	Метод спутниковых геодезических измерений (определений)	0,25
12 052	5 006 951,11	5 237 716,83	45,277190	34,704784	Метод спутниковых геодезических измерений (определений)	0,25
12 053	5 006 956,96	5 237 710,44	45,277242	34,704702	Метод спутниковых геодезических измерений (определений)	0,25
12 054	5 006 963,04	5 237 703,13	45,277296	34,704608	Метод спутниковых геодезических измерений (определений)	0,25
12 055	5 006 965,99	5 237 697,06	45,277322	34,704530	Метод спутниковых геодезических измерений (определений)	0,25
12 056	5 006 968,74	5 237 688,13	45,277346	34,704416	Метод спутниковых геодезических измерений (определений)	0,25
12 057	5 006 973,06	5 237 678,37	45,277384	34,704291	Метод спутниковых геодезических измерений (определений)	0,25
12 058	5 006 975,47	5 237 670,54	45,277405	34,704191	Метод спутниковых геодезических измерений (определений)	0,25
12 059	5 006 978,13	5 237 659,66	45,277428	34,704052	Метод спутниковых геодезических измерений (определений)	0,25
12 060	5 006 981,18	5 237 654,26	45,277455	34,703983	Метод спутниковых геодезических измерений (определений)	0,25
12 061	5 006 985,56	5 237 650,33	45,277494	34,703932	Метод спутниковых геодезических измерений (определений)	0,25

(1)	(2)	(3)	(4)	(5)	(6)	(7)
12 062	5 006 991,13	5 237 648,80	45,277544	34,703912	Метод спутниковых геодезических измерений (определений)	0,25
12 063	5 007 014,28	5 237 645,81	45,277752	34,703871	Метод спутниковых геодезических измерений (определений)	0,25
12 064	5 007 018,73	5 237 646,42	45,277792	34,703878	Метод спутниковых геодезических измерений (определений)	0,25
12 065	5 007 021,92	5 237 648,94	45,277821	34,703910	Метод спутниковых геодезических измерений (определений)	0,25
12 066	5 007 025,75	5 237 654,97	45,277856	34,703986	Метод спутниковых геодезических измерений (определений)	0,25
12 067	5 007 029,38	5 237 659,15	45,277889	34,704039	Метод спутниковых геодезических измерений (определений)	0,25
12 068	5 007 034,69	5 237 661,47	45,277937	34,704068	Метод спутниковых геодезических измерений (определений)	0,25
12 069	5 007 041,36	5 237 661,84	45,277997	34,704072	Метод спутниковых геодезических измерений (определений)	0,25
12 070	5 007 048,69	5 237 661,15	45,278063	34,704062	Метод спутниковых геодезических измерений (определений)	0,25
12 071	5 007 056,37	5 237 661,76	45,278132	34,704069	Метод спутниковых геодезических измерений (определений)	0,25
12 072	5 007 063,57	5 237 663,33	45,278197	34,704088	Метод спутниковых геодезических измерений (определений)	0,25
12 073	5 007 068,80	5 237 662,76	45,278244	34,704080	Метод спутниковых геодезических измерений (определений)	0,25
12 074	5 007 073,50	5 237 659,50	45,278286	34,704038	Метод спутниковых геодезических измерений (определений)	0,25
12 075	5 007 077,51	5 237 659,01	45,278322	34,704031	Метод спутниковых геодезических измерений (определений)	0,25
12 076	5 007 081,37	5 237 661,61	45,278357	34,704064	Метод спутниковых геодезических измерений (определений)	0,25
12 077	5 007 084,34	5 237 665,09	45,278384	34,704108	Метод спутниковых геодезических измерений (определений)	0,25

(1)	(2)	(3)	(4)	(5)	(6)	(7)
12 078	5 007 093,85	5 237 669,59	45,278470	34,704164	Метод спутниковых геодезических измерений (определений)	0,25
12 079	5 007 095,82	5 237 672,66	45,278488	34,704203	Метод спутниковых геодезических измерений (определений)	0,25
12 080	5 007 096,00	5 237 676,50	45,278490	34,704252	Метод спутниковых геодезических измерений (определений)	0,25
12 081	5 007 095,18	5 237 681,22	45,278483	34,704312	Метод спутниковых геодезических измерений (определений)	0,25
12 082	5 007 097,03	5 237 685,59	45,278500	34,704367	Метод спутниковых геодезических измерений (определений)	0,25
12 083	5 007 101,47	5 237 686,22	45,278540	34,704375	Метод спутниковых геодезических измерений (определений)	0,25
12 084	5 007 104,73	5 237 682,89	45,278569	34,704332	Метод спутниковых геодезических измерений (определений)	0,25
12 085	5 007 105,92	5 237 674,88	45,278579	34,704230	Метод спутниковых геодезических измерений (определений)	0,25
12 086	5 007 113,13	5 237 664,13	45,278643	34,704092	Метод спутниковых геодезических измерений (определений)	0,25
12 087	5 007 117,62	5 237 660,56	45,278683	34,704046	Метод спутниковых геодезических измерений (определений)	0,25
12 088	5 007 148,88	5 237 646,44	45,278963	34,703862	Метод спутниковых геодезических измерений (определений)	0,25
12 089	5 007 156,80	5 237 643,69	45,279034	34,703826	Метод спутниковых геодезических измерений (определений)	0,25
12 090	5 007 160,69	5 237 643,90	45,279069	34,703828	Метод спутниковых геодезических измерений (определений)	0,25
12 091	5 007 163,32	5 237 646,44	45,279093	34,703860	Метод спутниковых геодезических измерений (определений)	0,25
12 092	5 007 164,73	5 237 651,22	45,279106	34,703921	Метод спутниковых геодезических измерений (определений)	0,25
12 093	5 007 168,92	5 237 653,92	45,279144	34,703955	Метод спутниковых геодезических измерений (определений)	0,25

(1)	(2)	(3)	(4)	(5)	(6)	(7)
12 094	5 007 174,70	5 237 654,15	45,279196	34,703957	Метод спутниковых геодезических измерений (определений)	0,25
12 095	5 007 182,15	5 237 653,12	45,279263	34,703943	Метод спутниковых геодезических измерений (определений)	0,25
12 096	5 007 196,01	5 237 646,68	45,279387	34,703859	Метод спутниковых геодезических измерений (определений)	0,25
12 097	5 007 198,62	5 237 641,13	45,279410	34,703788	Метод спутниковых геодезических измерений (определений)	0,25
12 098	5 007 197,90	5 237 634,91	45,279403	34,703709	Метод спутниковых геодезических измерений (определений)	0,25
12 099	5 007 192,97	5 237 626,47	45,279358	34,703602	Метод спутниковых геодезических измерений (определений)	0,25
12 100	5 007 192,81	5 237 621,04	45,279356	34,703533	Метод спутниковых геодезических измерений (определений)	0,25
12 101	5 007 196,30	5 237 617,15	45,279387	34,703483	Метод спутниковых геодезических измерений (определений)	0,25
12 102	5 007 200,87	5 237 615,48	45,279428	34,703461	Метод спутниковых геодезических измерений (определений)	0,25
12 103	5 007 206,42	5 237 616,10	45,279478	34,703468	Метод спутниковых геодезических измерений (определений)	0,25
12 104	5 007 215,39	5 237 618,70	45,279559	34,703500	Метод спутниковых геодезических измерений (определений)	0,25
12 105	5 007 225,38	5 237 620,13	45,279649	34,703517	Метод спутниковых геодезических измерений (определений)	0,25
12 106	5 007 232,71	5 237 619,95	45,279715	34,703514	Метод спутниковых геодезических измерений (определений)	0,25
12 107	5 007 259,12	5 237 614,73	45,279952	34,703444	Метод спутниковых геодезических измерений (определений)	0,25
12 108	5 007 266,24	5 237 613,78	45,280016	34,703431	Метод спутниковых геодезических измерений (определений)	0,25
12 109	5 007 272,22	5 237 615,25	45,280070	34,703449	Метод спутниковых геодезических измерений (определений)	0,25

(1)	(2)	(3)	(4)	(5)	(6)	(7)
12 110	5 007 275,40	5 237 619,52	45,280099	34,703503	Метод спутниковых геодезических измерений (определений)	0,25
12 111	5 007 276,34	5 237 625,97	45,280108	34,703585	Метод спутниковых геодезических измерений (определений)	0,25
12 112	5 007 275,60	5 237 632,54	45,280102	34,703669	Метод спутниковых геодезических измерений (определений)	0,25
12 113	5 007 277,23	5 237 637,50	45,280117	34,703732	Метод спутниковых геодезических измерений (определений)	0,25
12 114	5 007 280,66	5 237 639,26	45,280148	34,703754	Метод спутниковых геодезических измерений (определений)	0,25
12 115	5 007 284,55	5 237 638,45	45,280183	34,703743	Метод спутниковых геодезических измерений (определений)	0,25
12 116	5 007 287,10	5 237 639,09	45,280206	34,703751	Метод спутниковых геодезических измерений (определений)	0,25
12 117	5 007 289,41	5 237 641,86	45,280227	34,703786	Метод спутниковых геодезических измерений (определений)	0,25
12 118	5 007 295,51	5 237 643,25	45,280282	34,703803	Метод спутниковых геодезических измерений (определений)	0,25
12 119	5 007 299,42	5 237 641,02	45,280317	34,703774	Метод спутниковых геодезических измерений (определений)	0,25
12 120	5 007 301,16	5 237 634,29	45,280332	34,703688	Метод спутниковых геодезических измерений (определений)	0,25
12 121	5 007 302,75	5 237 631,63	45,280346	34,703654	Метод спутниковых геодезических измерений (определений)	0,25
12 122	5 007 304,52	5 237 631,19	45,280362	34,703648	Метод спутниковых геодезических измерений (определений)	0,25
12 123	5 007 306,19	5 237 631,60	45,280377	34,703653	Метод спутниковых геодезических измерений (определений)	0,25
12 124	5 007 309,82	5 237 635,31	45,280410	34,703700	Метод спутниковых геодезических измерений (определений)	0,25
12 125	5 007 318,52	5 237 642,62	45,280489	34,703792	Метод спутниковых геодезических измерений (определений)	0,25

(1)	(2)	(3)	(4)	(5)	(6)	(7)
12 126	5 007 325,47	5 237 647,24	45,280552	34,703850	Метод спутниковых геодезических измерений (определений)	0,25
12 127	5 007 336,01	5 237 651,19	45,280647	34,703899	Метод спутниковых геодезических измерений (определений)	0,25
12 128	5 007 346,32	5 237 652,62	45,280740	34,703916	Метод спутниковых геодезических измерений (определений)	0,25
12 129	5 007 352,44	5 237 651,67	45,280795	34,703903	Метод спутниковых геодезических измерений (определений)	0,25
12 130	5 007 355,55	5 237 652,80	45,280823	34,703917	Метод спутниковых геодезических измерений (определений)	0,25
12 131	5 007 358,85	5 237 656,58	45,280853	34,703965	Метод спутниковых геодезических измерений (определений)	0,25
12 132	5 007 364,83	5 237 658,85	45,280907	34,703993	Метод спутниковых геодезических измерений (определений)	0,25
12 133	5 007 372,37	5 237 659,15	45,280975	34,703996	Метод спутниковых геодезических измерений (определений)	0,25
12 134	5 007 378,94	5 237 658,20	45,281034	34,703983	Метод спутниковых геодезических измерений (определений)	0,25
12 135	5 007 385,64	5 237 656,40	45,281094	34,703959	Метод спутниковых геодезических измерений (определений)	0,25
12 136	5 007 391,86	5 237 656,60	45,281150	34,703961	Метод спутниковых геодезических измерений (определений)	0,25
12 137	5 007 398,62	5 237 658,96	45,281211	34,703990	Метод спутниковых геодезических измерений (определений)	0,25
12 138	5 007 406,26	5 237 661,21	45,281280	34,704018	Метод спутниковых геодезических измерений (определений)	0,25
12 139	5 007 426,03	5 237 662,27	45,281458	34,704029	Метод спутниковых геодезических измерений (определений)	0,25
12 140	5 007 446,26	5 237 662,65	45,281640	34,704031	Метод спутниковых геодезических измерений (определений)	0,25
12 141	5 007 453,16	5 237 661,84	45,281702	34,704020	Метод спутниковых геодезических измерений (определений)	0,25

(1)	(2)	(3)	(4)	(5)	(6)	(7)
12 142	5 007 462,41	5 237 658,79	45,281785	34,703980	Метод спутниковых геодезических измерений (определений)	0,25
12 143	5 007 473,45	5 237 654,36	45,281884	34,703922	Метод спутниковых геодезических измерений (определений)	0,25
12 144	5 007 480,60	5 237 653,16	45,281949	34,703906	Метод спутниковых геодезических измерений (определений)	0,25
12 145	5 007 483,81	5 237 653,84	45,281977	34,703914	Метод спутниковых геодезических измерений (определений)	0,25
12 146	5 007 485,89	5 237 656,29	45,281996	34,703945	Метод спутниковых геодезических измерений (определений)	0,25
12 147	5 007 488,36	5 237 665,18	45,282019	34,704058	Метод спутниковых геодезических измерений (определений)	0,25
12 148	5 007 491,84	5 237 672,98	45,282051	34,704157	Метод спутниковых геодезических измерений (определений)	0,25
12 149	5 007 495,96	5 237 683,62	45,282089	34,704292	Метод спутниковых геодезических измерений (определений)	0,25
12 150	5 007 500,13	5 237 688,21	45,282127	34,704350	Метод спутниковых геодезических измерений (определений)	0,25
12 151	5 007 506,76	5 237 692,43	45,282187	34,704403	Метод спутниковых геодезических измерений (определений)	0,25
12 152	5 007 515,73	5 237 695,96	45,282268	34,704447	Метод спутниковых геодезических измерений (определений)	0,25
12 153	5 007 521,52	5 237 695,62	45,282320	34,704442	Метод спутниковых геодезических измерений (определений)	0,25
12 154	5 007 525,89	5 237 691,59	45,282359	34,704390	Метод спутниковых геодезических измерений (определений)	0,25
12 155	5 007 529,07	5 237 684,88	45,282387	34,704304	Метод спутниковых геодезических измерений (определений)	0,25
12 156	5 007 532,11	5 237 680,75	45,282414	34,704251	Метод спутниковых геодезических измерений (определений)	0,25
12 157	5 007 536,70	5 237 677,49	45,282455	34,704209	Метод спутниковых геодезических измерений (определений)	0,25

(1)	(2)	(3)	(4)	(5)	(6)	(7)
12 158	5 007 540,76	5 237 671,80	45,282491	34,704136	Метод спутниковых геодезических измерений (определений)	0,25
12 159	5 007 544,53	5 237 661,56	45,282524	34,704005	Метод спутниковых геодезических измерений (определений)	0,25
12 160	5 007 549,19	5 237 650,78	45,282565	34,703867	Метод спутниковых геодезических измерений (определений)	0,25
12 161	5 007 555,17	5 237 641,83	45,282618	34,703752	Метод спутниковых геодезических измерений (определений)	0,25
12 162	5 007 558,25	5 237 633,44	45,282645	34,703645	Метод спутниковых геодезических измерений (определений)	0,25
12 163	5 007 561,36	5 237 622,65	45,282672	34,703507	Метод спутниковых геодезических измерений (определений)	0,25
12 164	5 007 565,19	5 237 617,04	45,282706	34,703435	Метод спутниковых геодезических измерений (определений)	0,25
12 165	5 007 572,47	5 237 611,77	45,282771	34,703367	Метод спутниковых геодезических измерений (определений)	0,25
12 166	5 007 587,70	5 237 600,15	45,282907	34,703217	Метод спутниковых геодезических измерений (определений)	0,25
12 167	5 007 604,02	5 237 590,28	45,283053	34,703089	Метод спутниковых геодезических измерений (определений)	0,25
12 168	5 007 611,49	5 237 588,15	45,283120	34,703061	Метод спутниковых геодезических измерений (определений)	0,25
12 169	5 007 617,73	5 237 587,59	45,283176	34,703053	Метод спутниковых геодезических измерений (определений)	0,25
12 170	5 007 622,97	5 237 585,66	45,283223	34,703028	Метод спутниковых геодезических измерений (определений)	0,25
12 171	5 007 635,06	5 237 576,86	45,283331	34,702914	Метод спутниковых геодезических измерений (определений)	0,25
12 172	5 007 644,89	5 237 571,76	45,283419	34,702848	Метод спутниковых геодезических измерений (определений)	0,25
12 173	5 007 650,91	5 237 569,78	45,283473	34,702822	Метод спутниковых геодезических измерений (определений)	0,25

(1)	(2)	(3)	(4)	(5)	(6)	(7)
12 174	5 007 655,58	5 237 570,23	45,283515	34,702827	Метод спутниковых геодезических измерений (определений)	0,25
12 175	5 007 663,66	5 237 573,61	45,283588	34,702869	Метод спутниковых геодезических измерений (определений)	0,25
12 176	5 007 676,73	5 237 578,37	45,283706	34,702928	Метод спутниковых геодезических измерений (определений)	0,25
12 177	5 007 686,24	5 237 582,22	45,283792	34,702976	Метод спутниковых геодезических измерений (определений)	0,25
12 178	5 007 695,96	5 237 588,59	45,283880	34,703056	Метод спутниковых геодезических измерений (определений)	0,25
12 179	5 007 706,36	5 237 593,81	45,283974	34,703121	Метод спутниковых геодезических измерений (определений)	0,25
12 180	5 007 716,87	5 237 598,54	45,284069	34,703180	Метод спутниковых геодезических измерений (определений)	0,25
12 181	5 007 723,39	5 237 602,53	45,284128	34,703230	Метод спутниковых геодезических измерений (определений)	0,25
12 182	5 007 730,89	5 237 608,62	45,284196	34,703307	Метод спутниковых геодезических измерений (определений)	0,25
12 183	5 007 735,21	5 237 609,94	45,284235	34,703323	Метод спутниковых геодезических измерений (определений)	0,25
12 184	5 007 740,23	5 237 608,66	45,284280	34,703306	Метод спутниковых геодезических измерений (определений)	0,25
12 185	5 007 745,27	5 237 604,08	45,284325	34,703247	Метод спутниковых геодезических измерений (определений)	0,25
12 186	5 007 748,58	5 237 594,93	45,284354	34,703130	Метод спутниковых геодезических измерений (определений)	0,25
12 187	5 007 750,25	5 237 583,56	45,284368	34,702985	Метод спутниковых геодезических измерений (определений)	0,25
12 188	5 007 750,17	5 237 569,21	45,284366	34,702802	Метод спутниковых геодезических измерений (определений)	0,25
12 189	5 007 751,47	5 237 561,15	45,284377	34,702699	Метод спутниковых геодезических измерений (определений)	0,25

(1)	(2)	(3)	(4)	(5)	(6)	(7)
12 190	5 007 753,72	5 237 558,34	45,284397	34,702663	Метод спутниковых геодезических измерений (определений)	0,25
12 191	5 007 756,85	5 237 558,38	45,284425	34,702663	Метод спутниковых геодезических измерений (определений)	0,25
12 192	5 007 761,48	5 237 560,68	45,284467	34,702692	Метод спутниковых геодезических измерений (определений)	0,25
12 193	5 007 766,69	5 237 562,85	45,284514	34,702719	Метод спутниковых геодезических измерений (определений)	0,25
12 194	5 007 789,43	5 237 566,29	45,284719	34,702760	Метод спутниковых геодезических измерений (определений)	0,25
12 195	5 007 801,32	5 237 566,64	45,284826	34,702763	Метод спутниковых геодезических измерений (определений)	0,25
12 196	5 007 808,90	5 237 565,87	45,284894	34,702752	Метод спутниковых геодезических измерений (определений)	0,25
12 197	5 007 813,25	5 237 563,70	45,284933	34,702724	Метод спутниковых геодезических измерений (определений)	0,25
12 198	5 007 818,40	5 237 559,60	45,284979	34,702671	Метод спутниковых геодезических измерений (определений)	0,25
12 199	5 007 823,63	5 237 559,27	45,285026	34,702666	Метод спутниковых геодезических измерений (определений)	0,25
12 200	5 007 827,73	5 237 560,86	45,285063	34,702686	Метод спутниковых геодезических измерений (определений)	0,25
12 201	5 007 837,44	5 237 567,39	45,285151	34,702768	Метод спутниковых геодезических измерений (определений)	0,25
12 202	5 007 847,70	5 237 574,95	45,285244	34,702863	Метод спутниковых геодезических измерений (определений)	0,25
12 203	5 007 853,98	5 237 581,76	45,285301	34,702949	Метод спутниковых геодезических измерений (определений)	0,25
12 204	5 007 855,94	5 237 585,71	45,285319	34,702999	Метод спутниковых геодезических измерений (определений)	0,25
12 205	5 007 856,61	5 237 596,08	45,285326	34,703131	Метод спутниковых геодезических измерений (определений)	0,25

(1)	(2)	(3)	(4)	(5)	(6)	(7)
12 206	5 007 857,90	5 237 600,08	45,285338	34,703182	Метод спутниковых геодезических измерений (определений)	0,25
12 207	5 007 861,88	5 237 602,55	45,285374	34,703213	Метод спутниковых геодезических измерений (определений)	0,25
12 208	5 007 872,88	5 237 602,97	45,285473	34,703217	Метод спутниковых геодезических измерений (определений)	0,25
12 209	5 007 880,54	5 237 603,69	45,285542	34,703225	Метод спутниковых геодезических измерений (определений)	0,25
12 210	5 007 886,06	5 237 607,28	45,285592	34,703270	Метод спутниковых геодезических измерений (определений)	0,25
12 211	5 007 889,99	5 237 614,44	45,285628	34,703361	Метод спутниковых геодезических измерений (определений)	0,25
12 212	5 007 895,07	5 237 618,58	45,285674	34,703413	Метод спутниковых геодезических измерений (определений)	0,25
12 213	5 007 906,37	5 237 622,31	45,285776	34,703459	Метод спутниковых геодезических измерений (определений)	0,25
12 214	5 007 910,88	5 237 626,90	45,285817	34,703517	Метод спутниковых геодезических измерений (определений)	0,25
12 215	5 007 919,98	5 237 639,70	45,285900	34,703679	Метод спутниковых геодезических измерений (определений)	0,25
12 216	5 007 924,26	5 237 644,43	45,285939	34,703739	Метод спутниковых геодезических измерений (определений)	0,25
12 217	5 007 945,47	5 237 658,54	45,286131	34,703916	Метод спутниковых геодезических измерений (определений)	0,25
12 218	5 007 949,65	5 237 663,04	45,286169	34,703973	Метод спутниковых геодезических измерений (определений)	0,25
12 219	5 007 952,60	5 237 668,81	45,286196	34,704046	Метод спутниковых геодезических измерений (определений)	0,25
12 220	5 007 956,68	5 237 671,98	45,286233	34,704086	Метод спутниковых геодезических измерений (определений)	0,25
12 221	5 007 962,43	5 237 673,62	45,286285	34,704106	Метод спутниковых геодезических измерений (определений)	0,25

(1)	(2)	(3)	(4)	(5)	(6)	(7)
12 222	5 007 966,84	5 237 678,29	45,286325	34,704165	Метод спутниковых геодезических измерений (определений)	0,25
12 223	5 007 967,79	5 237 682,68	45,286334	34,704221	Метод спутниковых геодезических измерений (определений)	0,25
12 224	5 007 966,79	5 237 693,66	45,286326	34,704361	Метод спутниковых геодезических измерений (определений)	0,25
12 225	5 007 969,40	5 237 700,30	45,286350	34,704445	Метод спутниковых геодезических измерений (определений)	0,25
12 226	5 007 980,39	5 237 712,46	45,286450	34,704599	Метод спутниковых геодезических измерений (определений)	0,25
12 227	5 007 986,68	5 237 716,32	45,286507	34,704647	Метод спутниковых геодезических измерений (определений)	0,25
12 228	5 007 992,70	5 237 716,06	45,286561	34,704643	Метод спутниковых геодезических измерений (определений)	0,25
12 229	5 007 996,96	5 237 712,01	45,286599	34,704591	Метод спутниковых геодезических измерений (определений)	0,25
12 230	5 007 999,02	5 237 705,84	45,286617	34,704512	Метод спутниковых геодезических измерений (определений)	0,25
12 231	5 008 002,83	5 237 702,66	45,286651	34,704471	Метод спутниковых геодезических измерений (определений)	0,25
12 232	5 008 007,62	5 237 701,91	45,286694	34,704461	Метод спутниковых геодезических измерений (определений)	0,25
12 233	5 008 010,93	5 237 703,59	45,286724	34,704482	Метод спутниковых геодезических измерений (определений)	0,25
12 234	5 008 013,45	5 237 708,10	45,286747	34,704539	Метод спутниковых геодезических измерений (определений)	0,25
12 235	5 008 015,27	5 237 714,93	45,286764	34,704626	Метод спутниковых геодезических измерений (определений)	0,25
12 236	5 008 020,45	5 237 719,07	45,286811	34,704678	Метод спутниковых геодезических измерений (определений)	0,25
12 237	5 008 028,11	5 237 719,77	45,286880	34,704686	Метод спутниковых геодезических измерений (определений)	0,25

(1)	(2)	(3)	(4)	(5)	(6)	(7)
12 238	5 008 038,01	5 237 718,77	45,286969	34,704672	Метод спутниковых геодезических измерений (определений)	0,25
12 239	5 008 046,27	5 237 716,51	45,287043	34,704642	Метод спутниковых геодезических измерений (определений)	0,25
12 240	5 008 055,08	5 237 712,81	45,287122	34,704594	Метод спутниковых геодезических измерений (определений)	0,25
12 241	5 008 061,86	5 237 712,11	45,287183	34,704584	Метод спутниковых геодезических измерений (определений)	0,25
12 242	5 008 074,31	5 237 712,23	45,287295	34,704584	Метод спутниковых геодезических измерений (определений)	0,25
12 243	5 008 082,96	5 237 714,75	45,287373	34,704615	Метод спутниковых геодезических измерений (определений)	0,25
12 244	5 008 100,87	5 237 724,19	45,287535	34,704733	Метод спутниковых геодезических измерений (определений)	0,25
12 245	5 008 110,92	5 237 729,94	45,287626	34,704805	Метод спутниковых геодезических измерений (определений)	0,25
12 246	5 008 123,66	5 237 734,75	45,287741	34,704865	Метод спутниковых геодезических измерений (определений)	0,25
12 247	5 008 135,29	5 237 739,27	45,287846	34,704921	Метод спутниковых геодезических измерений (определений)	0,25
12 248	5 008 140,70	5 237 743,25	45,287895	34,704971	Метод спутниковых геодезических измерений (определений)	0,25
12 249	5 008 143,97	5 237 749,70	45,287925	34,705053	Метод спутниковых геодезических измерений (определений)	0,25
12 250	5 008 145,78	5 237 757,88	45,287942	34,705157	Метод спутниковых геодезических измерений (определений)	0,25
12 251	5 008 146,10	5 237 769,83	45,287946	34,705309	Метод спутниковых геодезических измерений (определений)	0,25
12 252	5 008 148,59	5 237 777,14	45,287969	34,705402	Метод спутниковых геодезических измерений (определений)	0,25
12 253	5 008 154,10	5 237 781,44	45,288019	34,705456	Метод спутниковых геодезических измерений (определений)	0,25

(1)	(2)	(3)	(4)	(5)	(6)	(7)
12 254	5 008 161,75	5 237 783,77	45,288088	34,705485	Метод спутниковых геодезических измерений (определений)	0,25
12 255	5 008 179,93	5 237 788,58	45,288252	34,705544	Метод спутниковых геодезических измерений (определений)	0,25
12 256	5 008 198,88	5 237 793,96	45,288423	34,705610	Метод спутниковых геодезических измерений (определений)	0,25
12 257	5 008 209,84	5 237 797,99	45,288522	34,705660	Метод спутниковых геодезических измерений (определений)	0,25
12 258	5 008 219,14	5 237 801,93	45,288606	34,705709	Метод спутниковых геодезических измерений (определений)	0,25
12 259	5 008 236,41	5 237 810,01	45,288762	34,705810	Метод спутниковых геодезических измерений (определений)	0,25
12 260	5 008 245,60	5 237 813,32	45,288845	34,705851	Метод спутниковых геодезических измерений (определений)	0,25
12 261	5 008 264,55	5 237 818,36	45,289016	34,705913	Метод спутниковых геодезических измерений (определений)	0,25
12 262	5 008 278,20	5 237 821,26	45,289139	34,705948	Метод спутниковых геодезических измерений (определений)	0,25
12 263	5 008 285,63	5 237 822,58	45,289206	34,705964	Метод спутниковых геодезических измерений (определений)	0,25
12 264	5 008 292,42	5 237 822,11	45,289267	34,705957	Метод спутниковых геодезических измерений (определений)	0,25
12 265	5 008 298,44	5 237 819,49	45,289321	34,705923	Метод спутниковых геодезических измерений (определений)	0,25
12 266	5 008 304,38	5 237 814,77	45,289374	34,705862	Метод спутниковых геодезических измерений (определений)	0,25
12 267	5 008 308,19	5 237 811,20	45,289408	34,705816	Метод спутниковых геодезических измерений (определений)	0,25
12 268	5 008 310,43	5 237 809,80	45,289428	34,705798	Метод спутниковых геодезических измерений (определений)	0,25
12 269	5 008 318,01	5 237 807,59	45,289496	34,705769	Метод спутниковых геодезических измерений (определений)	0,25

(1)	(2)	(3)	(4)	(5)	(6)	(7)
12 270	5 008 322,11	5 237 808,59	45,289533	34,705781	Метод спутниковых геодезических измерений (определений)	0,25
12 271	5 008 326,41	5 237 812,70	45,289572	34,705833	Метод спутниковых геодезических измерений (определений)	0,25
12 272	5 008 332,50	5 237 815,19	45,289627	34,705864	Метод спутниковых геодезических измерений (определений)	0,25
12 273	5 008 336,01	5 237 819,72	45,289659	34,705921	Метод спутниковых геодезических измерений (определений)	0,25
12 274	5 008 337,52	5 237 824,51	45,289673	34,705982	Метод спутниковых геодезических измерений (определений)	0,25
12 275	5 008 341,02	5 237 829,71	45,289705	34,706048	Метод спутниковых геодезических измерений (определений)	0,25
12 276	5 008 346,54	5 237 833,60	45,289755	34,706097	Метод спутниковых геодезических измерений (определений)	0,25
12 277	5 008 352,85	5 237 836,04	45,289812	34,706127	Метод спутниковых геодезических измерений (определений)	0,25
12 278	5 008 357,17	5 237 838,03	45,289851	34,706152	Метод спутниковых геодезических измерений (определений)	0,25
12 279	5 008 361,82	5 237 838,55	45,289893	34,706158	Метод спутниковых геодезических измерений (определений)	0,25
12 280	5 008 368,51	5 237 838,00	45,289953	34,706150	Метод спутниковых геодезических измерений (определений)	0,25
12 281	5 008 376,39	5 237 838,78	45,290024	34,706159	Метод спутниковых геодезических измерений (определений)	0,25
12 282	5 008 383,70	5 237 840,97	45,290090	34,706186	Метод спутниковых геодезических измерений (определений)	0,25
12 283	5 008 389,35	5 237 842,98	45,290141	34,706211	Метод спутниковых геодезических измерений (определений)	0,25
12 284	5 008 395,77	5 237 844,93	45,290199	34,706235	Метод спутниковых геодезических измерений (определений)	0,25
12 285	5 008 405,32	5 237 846,27	45,290285	34,706251	Метод спутниковых геодезических измерений (определений)	0,25

(1)	(2)	(3)	(4)	(5)	(6)	(7)
12 286	5 008 413,42	5 237 848,25	45,290358	34,706275	Метод спутниковых геодезических измерений (определений)	0,25
12 287	5 008 424,07	5 237 850,94	45,290454	34,706308	Метод спутниковых геодезических измерений (определений)	0,25
12 288	5 008 444,16	5 237 852,78	45,290635	34,706329	Метод спутниковых геодезических измерений (определений)	0,25
12 289	5 008 459,72	5 237 853,33	45,290775	34,706334	Метод спутниковых геодезических измерений (определений)	0,25
12 290	5 008 475,17	5 237 853,23	45,290914	34,706331	Метод спутниковых геодезических измерений (определений)	0,25
12 291	5 008 484,40	5 237 852,96	45,290997	34,706326	Метод спутниковых геодезических измерений (определений)	0,25
12 292	5 008 492,40	5 237 852,16	45,291069	34,706315	Метод спутниковых геодезических измерений (определений)	0,25
12 293	5 008 500,53	5 237 850,43	45,291142	34,706292	Метод спутниковых геодезических измерений (определений)	0,25
12 294	5 008 510,00	5 237 849,81	45,291227	34,706283	Метод спутниковых геодезических измерений (определений)	0,25
12 295	5 008 520,77	5 237 850,23	45,291324	34,706287	Метод спутниковых геодезических измерений (определений)	0,25
12 296	5 008 528,54	5 237 851,27	45,291394	34,706299	Метод спутниковых геодезических измерений (определений)	0,25
12 297	5 008 535,10	5 237 851,39	45,291453	34,706300	Метод спутниковых геодезических измерений (определений)	0,25
12 298	5 008 545,33	5 237 850,39	45,291545	34,706286	Метод спутниковых геодезических измерений (определений)	0,25
12 299	5 008 555,79	5 237 849,79	45,291639	34,706277	Метод спутниковых геодезических измерений (определений)	0,25
12 300	5 008 561,91	5 237 848,83	45,291694	34,706264	Метод спутниковых геодезических измерений (определений)	0,25
12 301	5 008 567,17	5 237 845,29	45,291741	34,706218	Метод спутниковых геодезических измерений (определений)	0,25

(1)	(2)	(3)	(4)	(5)	(6)	(7)
12 302	5 008 573,69	5 237 837,59	45,291799	34,706119	Метод спутниковых геодезических измерений (определений)	0,25
12 303	5 008 577,93	5 237 835,52	45,291837	34,706092	Метод спутниковых геодезических измерений (определений)	0,25
12 304	5 008 583,16	5 237 835,48	45,291884	34,706091	Метод спутниковых геодезических измерений (определений)	0,25
12 305	5 008 596,90	5 237 838,98	45,292008	34,706134	Метод спутниковых геодезических измерений (определений)	0,25
12 306	5 008 609,20	5 237 843,59	45,292119	34,706191	Метод спутниковых геодезических измерений (определений)	0,25
12 307	5 008 617,71	5 237 847,83	45,292196	34,706244	Метод спутниковых геодезических измерений (определений)	0,25
12 308	5 008 622,79	5 237 851,01	45,292242	34,706284	Метод спутниковых геодезических измерений (определений)	0,25
12 309	5 008 630,00	5 237 852,89	45,292307	34,706307	Метод спутниковых геодезических измерений (определений)	0,25
12 310	5 008 637,88	5 237 853,42	45,292378	34,706313	Метод спутниковых геодезических измерений (определений)	0,25
12 311	5 008 645,46	5 237 852,64	45,292446	34,706302	Метод спутниковых геодезических измерений (определений)	0,25
12 312	5 008 653,02	5 237 852,72	45,292514	34,706302	Метод спутниковых геодезических измерений (определений)	0,25
12 313	5 008 659,44	5 237 854,43	45,292572	34,706323	Метод спутниковых геодезических измерений (определений)	0,25
12 314	5 008 673,48	5 237 861,87	45,292699	34,706416	Метод спутниковых геодезических измерений (определений)	0,25
12 315	5 008 682,54	5 237 866,82	45,292781	34,706478	Метод спутниковых геодезических измерений (определений)	0,25
12 316	5 008 694,18	5 237 871,80	45,292886	34,706540	Метод спутниковых геодезических измерений (определений)	0,25
12 317	5 008 702,38	5 237 873,83	45,292960	34,706565	Метод спутниковых геодезических измерений (определений)	0,25

(1)	(2)	(3)	(4)	(5)	(6)	(7)
12 318	5 008 709,16	5 237 873,52	45,293021	34,706560	Метод спутниковых геодезических измерений (определений)	0,25
12 319	5 008 717,63	5 237 871,01	45,293097	34,706527	Метод спутниковых геодезических измерений (определений)	0,25
12 320	5 008 724,68	5 237 866,05	45,293160	34,706463	Метод спутниковых геодезических измерений (определений)	0,25
12 321	5 008 735,34	5 237 855,56	45,293255	34,706328	Метод спутниковых геодезических измерений (определений)	0,25
12 322	5 008 739,81	5 237 853,66	45,293295	34,706303	Метод спутниковых геодезических измерений (определений)	0,25
12 323	5 008 746,81	5 237 853,96	45,293358	34,706306	Метод спутниковых геодезических измерений (определений)	0,25
12 324	5 008 752,58	5 237 854,94	45,293410	34,706318	Метод спутниковых геодезических измерений (определений)	0,25
12 325	5 008 760,78	5 237 856,92	45,293484	34,706342	Метод спутниковых геодезических измерений (определений)	0,25
12 326	5 008 771,54	5 237 859,23	45,293581	34,706370	Метод спутниковых геодезических измерений (определений)	0,25
12 327	5 008 778,85	5 237 861,42	45,293647	34,706397	Метод спутниковых геодезических измерений (определений)	0,25
12 328	5 008 786,41	5 237 862,59	45,293715	34,706411	Метод спутниковых геодезических измерений (определений)	0,25
12 329	5 008 794,52	5 237 862,42	45,293788	34,706408	Метод спутниковых геодезических измерений (определений)	0,25
12 330	5 008 805,09	5 237 861,90	45,293883	34,706400	Метод спутниковых геодезических измерений (определений)	0,25
12 331	5 008 814,19	5 237 862,47	45,293965	34,706406	Метод спутниковых геодезических измерений (определений)	0,25
12 332	5 008 823,18	5 237 863,57	45,294046	34,706419	Метод спутниковых геодезических измерений (определений)	0,25
12 333	5 008 835,74	5 237 863,70	45,294159	34,706419	Метод спутниковых геодезических измерений (определений)	0,25

(1)	(2)	(3)	(4)	(5)	(6)	(7)
12 334	5 008 842,30	5 237 864,38	45,294218	34,706427	Метод спутниковых геодезических измерений (определений)	0,25
12 335	5 008 848,95	5 237 866,35	45,294278	34,706451	Метод спутниковых геодезических измерений (определений)	0,25
12 336	5 008 855,16	5 237 866,86	45,294334	34,706457	Метод спутниковых геодезических измерений (определений)	0,25
12 337	5 008 863,62	5 237 865,61	45,294410	34,706440	Метод спутниковых геодезических измерений (определений)	0,25
12 338	5 008 873,08	5 237 864,46	45,294495	34,706424	Метод спутниковых геодезических измерений (определений)	0,25
12 339	5 008 883,65	5 237 864,00	45,294590	34,706417	Метод спутниковых геодезических измерений (определений)	0,25
12 340	5 008 892,86	5 237 864,65	45,294673	34,706424	Метод спутниковых геодезических измерений (определений)	0,25
12 341	5 008 898,29	5 237 866,74	45,294722	34,706450	Метод спутниковых геодезических измерений (определений)	0,25
12 342	5 008 902,93	5 237 869,70	45,294764	34,706487	Метод спутниковых геодезических измерений (определений)	0,25
12 343	5 008 909,21	5 237 874,78	45,294821	34,706551	Метод спутниковых геодезических измерений (определений)	0,25
12 344	5 008 916,71	5 237 879,86	45,294889	34,706615	Метод спутниковых геодезических измерений (определений)	0,25
12 345	5 008 923,79	5 237 884,56	45,294953	34,706674	Метод спутниковых геодезических измерений (определений)	0,25
12 346	5 008 929,86	5 237 889,25	45,295008	34,706733	Метод спутниковых геодезических измерений (определений)	0,25
12 347	5 008 934,37	5 237 893,30	45,295049	34,706784	Метод спутниковых геодезических измерений (определений)	0,25
12 348	5 008 939,91	5 237 895,40	45,295099	34,706810	Метод спутниковых геодезических измерений (определений)	0,25
12 349	5 008 945,46	5 237 895,93	45,295149	34,706816	Метод спутниковых геодезических измерений (определений)	0,25

(1)	(2)	(3)	(4)	(5)	(6)	(7)
12 350	5 008 950,58	5 237 894,71	45,295195	34,706800	Метод спутниковых геодезических измерений (определений)	0,25
12 351	5 008 957,26	5 237 893,62	45,295255	34,706785	Метод спутниковых геодезических измерений (определений)	0,25
12 352	5 008 963,61	5 237 892,18	45,295312	34,706766	Метод спутниковых геодезических измерений (определений)	0,25
12 353	5 008 967,28	5 237 892,05	45,295345	34,706764	Метод спутниковых геодезических измерений (определений)	0,25
12 354	5 008 970,83	5 237 892,79	45,295377	34,706773	Метод спутниковых геодезических измерений (определений)	0,25
12 355	5 008 974,38	5 237 894,63	45,295409	34,706796	Метод спутниковых геодезических измерений (определений)	0,25
12 356	5 008 979,47	5 237 895,95	45,295455	34,706812	Метод спутниковых геодезических измерений (определений)	0,25
12 357	5 008 983,81	5 237 895,99	45,295494	34,706812	Метод спутниковых геодезических измерений (определений)	0,25
12 358	5 008 987,93	5 237 895,16	45,295531	34,706801	Метод спутниковых геодезических измерений (определений)	0,25
12 359	5 008 994,49	5 237 894,75	45,295590	34,706795	Метод спутниковых геодезических измерений (определений)	0,25
12 360	5 008 998,59	5 237 895,04	45,295627	34,706798	Метод спутниковых геодезических измерений (определений)	0,25
12 361	5 009 004,25	5 237 896,12	45,295678	34,706811	Метод спутниковых геодезических измерений (определений)	0,25
12 362	5 009 008,58	5 237 896,69	45,295717	34,706818	Метод спутниковых геодезических измерений (определений)	0,25
12 363	5 009 021,15	5 237 896,50	45,295830	34,706814	Метод спутниковых геодезических измерений (определений)	0,25
12 364	5 009 026,39	5 237 894,92	45,295877	34,706793	Метод спутниковых геодезических измерений (определений)	0,25
12 365	5 009 035,32	5 237 890,77	45,295957	34,706739	Метод спутниковых геодезических измерений (определений)	0,25

(1)	(2)	(3)	(4)	(5)	(6)	(7)
12 366	5 009 040,81	5 237 887,30	45,296006	34,706694	Метод спутниковых геодезических измерений (определений)	0,25
12 367	5 009 048,50	5 237 883,92	45,296075	34,706650	Метод спутниковых геодезических измерений (определений)	0,25
12 368	5 009 052,18	5 237 883,40	45,296108	34,706643	Метод спутниковых геодезических измерений (определений)	0,25
12 369	5 009 054,95	5 237 884,35	45,296133	34,706655	Метод спутниковых геодезических измерений (определений)	0,25
12 370	5 009 058,47	5 237 887,30	45,296165	34,706692	Метод спутниковых геодезических измерений (определений)	0,25
12 371	5 009 063,12	5 237 889,46	45,296207	34,706719	Метод спутниковых геодезических измерений (определений)	0,25
12 372	5 009 073,23	5 237 889,81	45,296298	34,706722	Метод спутниковых геодезических измерений (определений)	0,25
12 373	5 009 077,13	5 237 889,06	45,296333	34,706712	Метод спутниковых геодезических измерений (определений)	0,25
12 374	5 009 084,39	5 237 885,29	45,296398	34,706663	Метод спутниковых геодезических измерений (определений)	0,25
12 375	5 009 088,06	5 237 885,24	45,296431	34,706662	Метод спутниковых геодезических измерений (определений)	0,25
12 376	5 009 091,50	5 237 885,76	45,296462	34,706668	Метод спутниковых геодезических измерений (определений)	0,25
12 377	5 009 097,48	5 237 887,06	45,296516	34,706684	Метод спутниковых геодезических измерений (определений)	0,25
12 378	5 009 110,15	5 237 887,50	45,296630	34,706688	Метод спутниковых геодезических измерений (определений)	0,25
12 379	5 009 121,84	5 237 887,08	45,296735	34,706681	Метод спутниковых геодезических измерений (определений)	0,25
12 380	5 009 125,73	5 237 885,93	45,296770	34,706666	Метод спутниковых геодезических измерений (определений)	0,25
12 381	5 009 130,22	5 237 881,82	45,296810	34,706613	Метод спутниковых геодезических измерений (определений)	0,25

(1)	(2)	(3)	(4)	(5)	(6)	(7)
12 382	5 009 137,47	5 237 879,30	45,296875	34,706580	Метод спутниковых геодезических измерений (определений)	0,25
12 383	5 009 152,36	5 237 879,21	45,297009	34,706577	Метод спутниковых геодезических измерений (определений)	0,25
12 384	5 009 158,35	5 237 880,29	45,297063	34,706590	Метод спутниковых геодезических измерений (определений)	0,25
12 385	5 009 161,00	5 237 882,75	45,297087	34,706621	Метод спутниковых геодезических измерений (определений)	0,25
12 386	5 009 161,30	5 237 886,45	45,297090	34,706668	Метод спутниковых геодезических измерений (определений)	0,25
12 387	5 009 159,25	5 237 891,03	45,297072	34,706727	Метод спутниковых геодезических измерений (определений)	0,25
12 388	5 009 155,88	5 237 894,22	45,297042	34,706768	Метод спутниковых геодезических измерений (определений)	0,25
12 389	5 009 150,96	5 237 897,47	45,296998	34,706810	Метод спутниковых геодезических измерений (определений)	0,25
12 390	5 009 149,45	5 237 903,02	45,296985	34,706881	Метод спутниковых геодезических измерений (определений)	0,25
12 391	5 009 150,39	5 237 909,08	45,296994	34,706958	Метод спутниковых геодезических измерений (определений)	0,25
12 392	5 009 154,25	5 237 912,64	45,297029	34,707003	Метод спутниковых геодезических измерений (определений)	0,25
12 393	5 009 160,70	5 237 913,58	45,297087	34,707014	Метод спутниковых геодезических измерений (определений)	0,25
12 394	5 009 168,26	5 237 913,18	45,297155	34,707008	Метод спутниковых геодезических измерений (определений)	0,25
12 395	5 009 174,48	5 237 913,01	45,297211	34,707005	Метод спутниковых геодезических измерений (определений)	0,25
12 396	5 009 182,04	5 237 912,83	45,297279	34,707002	Метод спутниковых геодезических измерений (определений)	0,25
12 397	5 009 192,04	5 237 913,18	45,297369	34,707005	Метод спутниковых геодезических измерений (определений)	0,25

(1)	(2)	(3)	(4)	(5)	(6)	(7)
12 398	5 009 202,71	5 237 913,51	45,297465	34,707008	Метод спутниковых геодезических измерений (определений)	0,25
12 399	5 009 211,61	5 237 913,77	45,297545	34,707010	Метод спутниковых геодезических измерений (определений)	0,25
12 400	5 009 219,61	5 237 913,60	45,297617	34,707007	Метод спутниковых геодезических измерений (определений)	0,25
12 401	5 009 224,17	5 237 912,85	45,297658	34,706997	Метод спутниковых геодезических измерений (определений)	0,25
12 402	5 009 228,52	5 237 910,07	45,297697	34,706961	Метод спутниковых геодезических измерений (определений)	0,25
12 403	5 009 236,59	5 237 903,26	45,297769	34,706873	Метод спутниковых геодезических измерений (определений)	0,25
12 404	5 009 241,43	5 237 897,88	45,297812	34,706804	Метод спутниковых геодезических измерений (определений)	0,25
12 405	5 009 244,69	5 237 893,29	45,297841	34,706745	Метод спутниковых геодезических измерений (определений)	0,25
12 406	5 009 245,96	5 237 888,92	45,297852	34,706689	Метод спутниковых геодезических измерений (определений)	0,25
12 407	5 009 246,56	5 237 884,46	45,297857	34,706632	Метод спутниковых геодезических измерений (определений)	0,25
12 408	5 009 247,93	5 237 880,78	45,297869	34,706585	Метод спутниковых геодезических измерений (определений)	0,25
12 409	5 009 250,51	5 237 878,46	45,297892	34,706555	Метод спутниковых геодезических измерений (определений)	0,25
12 410	5 009 254,31	5 237 877,39	45,297926	34,706541	Метод спутниковых геодезических измерений (определений)	0,25
12 411	5 009 264,85	5 237 878,21	45,298021	34,706550	Метод спутниковых геодезических измерений (определений)	0,25
12 412	5 009 271,51	5 237 879,12	45,298081	34,706561	Метод спутниковых геодезических измерений (определений)	0,25
12 413	5 009 276,71	5 237 881,54	45,298128	34,706591	Метод спутниковых геодезических измерений (определений)	0,25

(1)	(2)	(3)	(4)	(5)	(6)	(7)
12 414	5 009 279,79	5 237 884,62	45,298156	34,706630	Метод спутниковых геодезических измерений (определений)	0,25
12 415	5 009 280,65	5 237 888,16	45,298164	34,706675	Метод спутниковых геодезических измерений (определений)	0,25
12 416	5 009 280,24	5 237 895,92	45,298161	34,706774	Метод спутниковых геодезических измерений (определений)	0,25
12 417	5 009 281,07	5 237 901,66	45,298169	34,706847	Метод спутниковых геодезических измерений (определений)	0,25
12 418	5 009 283,82	5 237 905,45	45,298194	34,706895	Метод спутниковых геодезических измерений (определений)	0,25
12 419	5 009 287,33	5 237 908,70	45,298226	34,706936	Метод спутниковых геодезических измерений (определений)	0,25
12 420	5 009 293,67	5 237 909,56	45,298283	34,706946	Метод спутниковых геодезических измерений (определений)	0,25
12 421	5 009 310,33	5 237 910,50	45,298433	34,706956	Метод спутниковых геодезических измерений (определений)	0,25
12 422	5 009 325,89	5 237 910,40	45,298573	34,706953	Метод спутниковых геодезических измерений (определений)	0,25
12 423	5 009 346,33	5 237 911,88	45,298757	34,706969	Метод спутниковых геодезических измерений (определений)	0,25
12 424	5 009 357,44	5 237 912,13	45,298857	34,706971	Метод спутниковых геодезических измерений (определений)	0,25
12 425	5 009 364,45	5 237 910,70	45,298920	34,706952	Метод спутниковых геодезических измерений (определений)	0,25
12 426	5 009 370,93	5 237 908,51	45,298978	34,706923	Метод спутниковых геодезических измерений (определений)	0,25
12 427	5 009 375,07	5 237 905,33	45,299015	34,706882	Метод спутниковых геодезических измерений (определений)	0,25
12 428	5 009 378,88	5 237 901,83	45,299049	34,706837	Метод спутниковых геодезических измерений (определений)	0,25
12 429	5 009 385,63	5 237 893,43	45,299109	34,706729	Метод спутниковых геодезических измерений (определений)	0,25

(1)	(2)	(3)	(4)	(5)	(6)	(7)
12 430	5 009 389,10	5 237 890,95	45,299140	34,706697	Метод спутниковых геодезических измерений (определений)	0,25
12 431	5 009 393,12	5 237 890,37	45,299176	34,706689	Метод спутниковых геодезических измерений (определений)	0,25
12 432	5 009 403,56	5 237 890,47	45,299270	34,706689	Метод спутниковых геодезических измерений (определений)	0,25
12 433	5 009 419,90	5 237 890,41	45,299417	34,706686	Метод спутниковых геодезических измерений (определений)	0,25
12 434	5 009 437,79	5 237 889,62	45,299578	34,706674	Метод спутниковых геодезических измерений (определений)	0,25
12 435	5 009 455,48	5 237 888,78	45,299737	34,706661	Метод спутниковых геодезических измерений (определений)	0,25
12 436	5 009 467,49	5 237 888,50	45,299845	34,706656	Метод спутниковых геодезических измерений (определений)	0,25
12 437	5 009 472,03	5 237 889,81	45,299886	34,706672	Метод спутниковых геодезических измерений (определений)	0,25
12 438	5 009 474,55	5 237 892,73	45,299909	34,706709	Метод спутниковых геодезических измерений (определений)	0,25
12 439	5 009 477,35	5 237 902,41	45,299935	34,706832	Метод спутниковых геодезических измерений (определений)	0,25
12 440	5 009 479,19	5 237 907,99	45,299952	34,706903	Метод спутниковых геодезических измерений (определений)	0,25
12 441	5 009 481,92	5 237 912,43	45,299977	34,706959	Метод спутниковых геодезических измерений (определений)	0,25
12 442	5 009 486,92	5 237 913,41	45,300022	34,706971	Метод спутниковых геодезических измерений (определений)	0,25
12 443	5 009 490,83	5 237 911,58	45,300057	34,706947	Метод спутниковых геодезических измерений (определений)	0,25
12 444	5 009 497,65	5 237 907,15	45,300118	34,706890	Метод спутниковых геодезических измерений (определений)	0,25
12 445	5 009 503,67	5 237 905,01	45,300172	34,706862	Метод спутниковых геодезических измерений (определений)	0,25

(1)	(2)	(3)	(4)	(5)	(6)	(7)
12 446	5 009 523,18	5 237 899,10	45,300347	34,706784	Метод спутниковых геодезических измерений (определений)	0,25
12 447	5 009 528,74	5 237 897,49	45,300397	34,706763	Метод спутниковых геодезических измерений (определений)	0,25
12 448	5 009 539,11	5 237 895,96	45,300490	34,706742	Метод спутниковых геодезических измерений (определений)	0,25
12 449	5 009 549,02	5 237 893,94	45,300579	34,706715	Метод спутниковых геодезических измерений (определений)	0,25
12 450	5 009 561,71	5 237 891,41	45,300693	34,706681	Метод спутниковых геодезических измерений (определений)	0,25
12 451	5 009 579,33	5 237 885,85	45,300851	34,706608	Метод спутниковых геодезических измерений (определений)	0,25
12 452	5 009 585,25	5 237 883,31	45,300904	34,706575	Метод спутниковых геодезических измерений (определений)	0,25
12 453	5 009 602,02	5 237 872,26	45,301054	34,706432	Метод спутниковых геодезических измерений (определений)	0,25
12 454	5 009 604,61	5 237 868,99	45,301077	34,706390	Метод спутниковых геодезических измерений (определений)	0,25
12 455	5 009 605,67	5 237 863,83	45,301086	34,706324	Метод спутниковых геодезических измерений (определений)	0,25
12 456	5 009 610,07	5 237 856,33	45,301125	34,706228	Метод спутниковых геодезических измерений (определений)	0,25
12 457	5 009 613,85	5 237 845,38	45,301158	34,706088	Метод спутниковых геодезических измерений (определений)	0,25
12 458	5 009 617,57	5 237 840,65	45,301191	34,706027	Метод спутниковых геодезических измерений (определений)	0,25
12 459	5 009 623,49	5 237 836,78	45,301244	34,705977	Метод спутниковых геодезических измерений (определений)	0,25
12 460	5 009 628,19	5 237 834,57	45,301286	34,705948	Метод спутниковых геодезических измерений (определений)	0,25
12 461	5 009 634,87	5 237 833,53	45,301346	34,705934	Метод спутниковых геодезических измерений (определений)	0,25

(1)	(2)	(3)	(4)	(5)	(6)	(7)
12 462	5 009 644,98	5 237 833,15	45,301437	34,705928	Метод спутниковых геодезических измерений (определений)	0,25
12 463	5 009 653,10	5 237 832,04	45,301510	34,705913	Метод спутниковых геодезических измерений (определений)	0,25
12 464	5 009 659,90	5 237 830,96	45,301571	34,705898	Метод спутниковых геодезических измерений (определений)	0,25
12 465	5 009 666,00	5 237 831,15	45,301626	34,705900	Метод спутниковых геодезических измерений (определений)	0,25
12 466	5 009 672,88	5 237 832,50	45,301688	34,705916	Метод спутниковых геодезических измерений (определений)	0,25
12 467	5 009 681,31	5 237 834,75	45,301764	34,705944	Метод спутниковых геодезических измерений (определений)	0,25
12 468	5 009 691,28	5 237 837,84	45,301854	34,705982	Метод спутниковых геодезических измерений (определений)	0,25
12 469	5 009 697,72	5 237 838,92	45,301912	34,705995	Метод спутниковых геодезических измерений (определений)	0,25
12 470	5 009 704,94	5 237 839,48	45,301977	34,706001	Метод спутниковых геодезических измерений (определений)	0,25
12 471	5 009 722,16	5 237 840,35	45,302132	34,706010	Метод спутниковых геодезических измерений (определений)	0,25
12 472	5 009 726,94	5 237 840,23	45,302175	34,706008	Метод спутниковых геодезических измерений (определений)	0,25
12 473	5 009 732,93	5 237 841,16	45,302229	34,706019	Метод спутниковых геодезических измерений (определений)	0,25
12 474	5 009 751,79	5 237 844,63	45,302399	34,706061	Метод спутниковых геодезических измерений (определений)	0,25
12 475	5 009 756,89	5 237 845,63	45,302445	34,706073	Метод спутниковых геодезических измерений (определений)	0,25
12 476	5 009 758,20	5 237 847,91	45,302457	34,706102	Метод спутниковых геодезических измерений (определений)	0,25
12 477	5 009 757,52	5 237 850,50	45,302451	34,706135	Метод спутниковых геодезических измерений (определений)	0,25

(1)	(2)	(3)	(4)	(5)	(6)	(7)
12 478	5 009 754,59	5 237 853,69	45,302425	34,706176	Метод спутниковых геодезических измерений (определений)	0,25
12 479	5 009 750,35	5 237 855,76	45,302387	34,706203	Метод спутниковых геодезических измерений (определений)	0,25
12 480	5 009 739,21	5 237 858,31	45,302287	34,706237	Метод спутниковых геодезических измерений (определений)	0,25
12 481	5 009 734,76	5 237 858,57	45,302247	34,706241	Метод спутниковых геодезических измерений (определений)	0,25
12 482	5 009 732,66	5 237 857,54	45,302228	34,706228	Метод спутниковых геодезических измерений (определений)	0,25
12 483	5 009 731,47	5 237 855,27	45,302217	34,706199	Метод спутниковых геодезических измерений (определений)	0,25
12 484	5 009 727,93	5 237 852,72	45,302185	34,706167	Метод спутниковых геодезических измерений (определений)	0,25
12 485	5 009 723,39	5 237 851,80	45,302144	34,706156	Метод спутниковых геодезических измерений (определений)	0,25
12 486	5 009 718,90	5 237 854,35	45,302104	34,706189	Метод спутниковых геодезических измерений (определений)	0,25
12 487	5 009 717,53	5 237 858,57	45,302092	34,706243	Метод спутниковых геодезических измерений (определений)	0,25
12 488	5 009 717,35	5 237 865,46	45,302091	34,706331	Метод спутниковых геодезических измерений (определений)	0,25
12 489	5 009 717,51	5 237 872,21	45,302093	34,706417	Метод спутниковых геодезических измерений (определений)	0,25
12 490	5 009 718,70	5 237 875,22	45,302104	34,706455	Метод спутниковых геодезических измерений (определений)	0,25
12 491	5 009 720,91	5 237 876,74	45,302124	34,706474	Метод спутниковых геодезических измерений (определений)	0,25
12 492	5 009 723,46	5 237 877,86	45,302147	34,706488	Метод спутниковых геодезических измерений (определений)	0,25
12 493	5 009 725,98	5 237 880,94	45,302170	34,706527	Метод спутниковых геодезических измерений (определений)	0,25

(1)	(2)	(3)	(4)	(5)	(6)	(7)
12 494	5 009 729,13	5 237 889,13	45,302199	34,706631	Метод спутниковых геодезических измерений (определений)	0,25
12 495	5 009 733,63	5 237 894,12	45,302240	34,706694	Метод спутниковых геодезических измерений (определений)	0,25
12 496	5 009 737,07	5 237 895,31	45,302271	34,706709	Метод спутниковых геодезических измерений (определений)	0,25
12 497	5 009 741,40	5 237 895,43	45,302310	34,706710	Метод спутниковых геодезических измерений (определений)	0,25
12 498	5 009 744,72	5 237 896,49	45,302340	34,706723	Метод спутниковых геодезических измерений (определений)	0,25
12 499	5 009 746,26	5 237 898,79	45,302354	34,706752	Метод спутниковых геодезических измерений (определений)	0,25
12 500	5 009 748,00	5 237 902,73	45,302370	34,706802	Метод спутниковых геодезических измерений (определений)	0,25
12 501	5 009 752,08	5 237 905,42	45,302407	34,706836	Метод спутниковых геодезических измерений (определений)	0,25
12 502	5 009 757,42	5 237 905,33	45,302455	34,706834	Метод спутниковых геодезических измерений (определений)	0,25
12 503	5 009 763,56	5 237 901,92	45,302510	34,706790	Метод спутниковых геодезических измерений (определений)	0,25
12 504	5 009 770,64	5 237 895,18	45,302573	34,706703	Метод спутниковых геодезических измерений (определений)	0,25
12 505	5 009 776,73	5 237 885,81	45,302627	34,706583	Метод спутниковых геодезических измерений (определений)	0,25
12 506	5 009 781,86	5 237 873,16	45,302672	34,706421	Метод спутниковых геодезических измерений (определений)	0,25
12 507	5 009 784,93	5 237 865,59	45,302699	34,706324	Метод спутниковых геодезических измерений (определений)	0,25
12 508	5 009 785,43	5 237 860,17	45,302703	34,706255	Метод спутниковых геодезических измерений (определений)	0,25
12 509	5 009 784,24	5 237 856,95	45,302692	34,706214	Метод спутниковых геодезических измерений (определений)	0,25

(1)	(2)	(3)	(4)	(5)	(6)	(7)
12 510	5 009 781,59	5 237 855,51	45,302668	34,706196	Метод спутниковых геодезических измерений (определений)	0,25
12 511	5 009 774,70	5 237 854,90	45,302606	34,706189	Метод спутниковых геодезических измерений (определений)	0,25
12 512	5 009 770,61	5 237 853,53	45,302569	34,706172	Метод спутниковых геодезических измерений (определений)	0,25
12 513	5 009 768,63	5 237 850,70	45,302551	34,706136	Метод спутниковых геодезических измерений (определений)	0,25
12 514	5 009 769,78	5 237 847,49	45,302561	34,706095	Метод спутниковых геодезических измерений (определений)	0,25
12 515	5 009 773,11	5 237 847,21	45,302591	34,706091	Метод спутниковых геодезических измерений (определений)	0,25
12 516	5 009 781,87	5 237 849,55	45,302670	34,706120	Метод спутниковых геодезических измерений (определений)	0,25
12 517	5 009 788,41	5 237 851,60	45,302729	34,706145	Метод спутниковых геодезических измерений (определений)	0,25
12 518	5 009 791,50	5 237 853,88	45,302757	34,706174	Метод спутниковых геодезических измерений (определений)	0,25
12 519	5 009 793,22	5 237 858,14	45,302773	34,706228	Метод спутниковых геодезических измерений (определений)	0,25
12 520	5 009 794,08	5 237 861,22	45,302781	34,706267	Метод спутниковых геодезических измерений (определений)	0,25
12 521	5 009 796,63	5 237 862,72	45,302804	34,706286	Метод спутниковых геодезических измерений (определений)	0,25
12 522	5 009 800,19	5 237 862,13	45,302836	34,706278	Метод спутниковых геодезических измерений (определений)	0,25
12 523	5 009 802,44	5 237 859,42	45,302856	34,706243	Метод спутниковых геодезических измерений (определений)	0,25
12 524	5 009 803,02	5 237 856,51	45,302861	34,706206	Метод спутниковых геодезических измерений (определений)	0,25
12 525	5 009 806,49	5 237 854,28	45,302892	34,706177	Метод спутниковых геодезических измерений (определений)	0,25

(1)	(2)	(3)	(4)	(5)	(6)	(7)
12 526	5 009 821,90	5 237 847,43	45,303030	34,706088	Метод спутниковых геодезических измерений (определений)	0,25
12 527	5 009 832,17	5 237 843,07	45,303122	34,706031	Метод спутниковых геодезических измерений (определений)	0,25
12 528	5 009 837,29	5 237 841,57	45,303168	34,706011	Метод спутниковых геодезических измерений (определений)	0,25
12 529	5 009 843,75	5 237 841,47	45,303226	34,706009	Метод спутниковых геодезических измерений (определений)	0,25
12 530	5 009 848,41	5 237 840,97	45,303268	34,706002	Метод спутниковых геодезических измерений (определений)	0,25
12 531	5 009 862,48	5 237 835,47	45,303394	34,705930	Метод спутниковых геодезических измерений (определений)	0,25
12 532	5 009 867,29	5 237 832,61	45,303437	34,705893	Метод спутниковых геодезических измерений (определений)	0,25
12 533	5 009 870,75	5 237 831,37	45,303468	34,705877	Метод спутниковых геодезических измерений (определений)	0,25
12 534	5 009 875,10	5 237 829,55	45,303507	34,705853	Метод спутниковых геодезических измерений (определений)	0,25
12 535	5 009 885,18	5 237 821,49	45,303597	34,705749	Метод спутниковых геодезических измерений (определений)	0,25
12 536	5 009 889,86	5 237 819,81	45,303639	34,705727	Метод спутниковых геодезических измерений (определений)	0,25
12 537	5 009 893,87	5 237 819,28	45,303675	34,705720	Метод спутниковых геодезических измерений (определений)	0,25
12 538	5 009 897,88	5 237 817,91	45,303711	34,705702	Метод спутниковых геодезических измерений (определений)	0,25
12 539	5 009 908,05	5 237 812,93	45,303802	34,705637	Метод спутниковых геодезических измерений (определений)	0,25
12 540	5 009 923,91	5 237 805,71	45,303944	34,705543	Метод спутниковых геодезических измерений (определений)	0,25
12 541	5 009 938,99	5 237 797,54	45,304079	34,705437	Метод спутниковых геодезических измерений (определений)	0,25

(1)	(2)	(3)	(4)	(5)	(6)	(7)
12 542	5 009 952,72	5 237 790,30	45,304202	34,705343	Метод спутниковых геодезических измерений (определений)	0,25
12 543	5 009 962,33	5 237 786,33	45,304288	34,705291	Метод спутниковых геодезических измерений (определений)	0,25
12 544	5 009 975,37	5 237 782,76	45,304405	34,705244	Метод спутниковых геодезических измерений (определений)	0,25
12 545	5 009 992,21	5 237 776,57	45,304556	34,705163	Метод спутниковых геодезических измерений (определений)	0,25
12 546	5 009 999,91	5 237 772,95	45,304625	34,705116	Метод спутниковых геодезических измерений (определений)	0,25
12 547	5 010 015,00	5 237 765,02	45,304760	34,705013	Метод спутниковых геодезических измерений (определений)	0,25
12 548	5 010 030,43	5 237 756,47	45,304898	34,704902	Метод спутниковых геодезических измерений (определений)	0,25
12 549	5 010 046,50	5 237 749,35	45,305042	34,704809	Метод спутниковых геодезических измерений (определений)	0,25
12 550	5 010 055,11	5 237 744,64	45,305119	34,704748	Метод спутниковых геодезических измерений (определений)	0,25
12 551	5 010 062,71	5 237 740,16	45,305187	34,704690	Метод спутниковых геодезических измерений (определений)	0,25
12 552	5 010 074,99	5 237 734,50	45,305297	34,704616	Метод спутниковых геодезических измерений (определений)	0,25
12 553	5 010 081,79	5 237 732,20	45,305358	34,704586	Метод спутниковых геодезических измерений (определений)	0,25
12 554	5 010 089,70	5 237 730,41	45,305429	34,704562	Метод спутниковых геодезических измерений (определений)	0,25
12 555	5 010 094,16	5 237 728,39	45,305469	34,704536	Метод спутниковых геодезических измерений (определений)	0,25
12 556	5 010 098,97	5 237 726,97	45,305512	34,704517	Метод спутниковых геодезических измерений (определений)	0,25
12 557	5 010 111,78	5 237 723,17	45,305627	34,704467	Метод спутниковых геодезических измерений (определений)	0,25

(1)	(2)	(3)	(4)	(5)	(6)	(7)
12 558	5 010 136,95	5 237 717,46	45,305853	34,704391	Метод спутниковых геодезических измерений (определений)	0,25
12 559	5 010 160,80	5 237 711,48	45,306067	34,704312	Метод спутниковых геодезических измерений (определений)	0,25
12 560	5 010 183,19	5 237 706,62	45,306268	34,704247	Метод спутниковых геодезических измерений (определений)	0,25
12 561	5 010 191,32	5 237 704,96	45,306341	34,704225	Метод спутниковых геодезических измерений (определений)	0,25
12 562	5 010 196,12	5 237 702,97	45,306384	34,704199	Метод спутниковых геодезических измерений (определений)	0,25
12 563	5 010 201,92	5 237 700,51	45,306436	34,704167	Метод спутниковых геодезических измерений (определений)	0,25
12 564	5 010 207,39	5 237 698,53	45,306485	34,704141	Метод спутниковых геодезических измерений (определений)	0,25
12 565	5 010 220,32	5 237 694,51	45,306601	34,704088	Метод спутниковых геодезических измерений (определений)	0,25
12 566	5 010 237,71	5 237 689,83	45,306757	34,704026	Метод спутниковых геодезических измерений (определений)	0,25
12 567	5 010 244,05	5 237 688,39	45,306814	34,704007	Метод спутниковых геодезических измерений (определений)	0,25
12 568	5 010 248,18	5 237 688,20	45,306851	34,704004	Метод спутниковых геодезических измерений (определений)	0,25
12 569	5 010 255,28	5 237 688,81	45,306915	34,704011	Метод спутниковых геодезических измерений (определений)	0,25
12 570	5 010 261,06	5 237 688,47	45,306967	34,704006	Метод спутниковых геодезических измерений (определений)	0,25
12 571	5 010 268,85	5 237 686,92	45,307037	34,703985	Метод спутниковых геодезических измерений (определений)	0,25
12 572	5 010 275,32	5 237 684,94	45,307095	34,703959	Метод спутниковых геодезических измерений (определений)	0,25
12 573	5 010 277,87	5 237 685,11	45,307118	34,703961	Метод спутниковых геодезических измерений (определений)	0,25

(1)	(2)	(3)	(4)	(5)	(6)	(7)
12 574	5 010 279,41	5 237 686,85	45,307132	34,703983	Метод спутниковых геодезических измерений (определений)	0,25
12 575	5 010 280,38	5 237 689,99	45,307141	34,704023	Метод спутниковых геодезических измерений (определений)	0,25
12 576	5 010 282,69	5 237 693,80	45,307162	34,704071	Метод спутниковых геодезических измерений (определений)	0,25
12 577	5 010 285,68	5 237 694,22	45,307189	34,704076	Метод спутниковых геодезических измерений (определений)	0,25
12 578	5 010 287,02	5 237 693,14	45,307201	34,704062	Метод спутниковых геодезических измерений (определений)	0,25
12 579	5 010 289,91	5 237 693,70	45,307227	34,704069	Метод спутниковых геодезических измерений (определений)	0,25
12 580	5 010 293,67	5 237 695,32	45,307261	34,704089	Метод спутниковых геодезических измерений (определений)	0,25
12 581	5 010 307,06	5 237 702,12	45,307382	34,704174	Метод спутниковых геодезических измерений (определений)	0,25
12 582	5 010 312,80	5 237 704,60	45,307434	34,704205	Метод спутниковых геодезических измерений (определений)	0,25
12 583	5 010 315,91	5 237 705,11	45,307462	34,704211	Метод спутниковых геодезических измерений (определений)	0,25
12 584	5 010 318,80	5 237 704,74	45,307488	34,704206	Метод спутниковых геодезических измерений (определений)	0,25
12 585	5 010 321,92	5 237 703,68	45,307516	34,704192	Метод спутниковых геодезических измерений (определений)	0,25
12 586	5 010 324,39	5 237 702,20	45,307538	34,704173	Метод спутниковых геодезических измерений (определений)	0,25
12 587	5 010 329,89	5 237 697,14	45,307587	34,704108	Метод спутниковых геодезических измерений (определений)	0,25
12 588	5 010 332,13	5 237 695,76	45,307607	34,704090	Метод спутниковых геодезических измерений (определений)	0,25
12 589	5 010 334,25	5 237 695,47	45,307626	34,704086	Метод спутниковых геодезических измерений (определений)	0,25

(1)	(2)	(3)	(4)	(5)	(6)	(7)
12 590	5 010 338,91	5 237 695,51	45,307668	34,704086	Метод спутниковых геодезических измерений (определений)	0,25
12 591	5 010 344,68	5 237 696,36	45,307720	34,704096	Метод спутниковых геодезических измерений (определений)	0,25
12 592	5 010 351,23	5 237 697,30	45,307779	34,704107	Метод спутниковых геодезических измерений (определений)	0,25
12 593	5 010 356,44	5 237 698,60	45,307826	34,704123	Метод спутниковых геодезических измерений (определений)	0,25
12 594	5 010 362,64	5 237 700,38	45,307882	34,704145	Метод спутниковых геодезических измерений (определений)	0,25
12 595	5 010 367,73	5 237 702,23	45,307928	34,704168	Метод спутниковых геодезических измерений (определений)	0,25
12 596	5 010 372,40	5 237 702,45	45,307970	34,704170	Метод спутниковых геодезических измерений (определений)	0,25
12 597	5 010 376,55	5 237 699,81	45,308007	34,704136	Метод спутниковых геодезических измерений (определений)	0,25
12 598	5 010 380,92	5 237 695,92	45,308046	34,704086	Метод спутниковых геодезических измерений (определений)	0,25
12 599	5 010 385,61	5 237 693,63	45,308088	34,704056	Метод спутниковых геодезических измерений (определений)	0,25
12 600	5 010 392,84	5 237 692,29	45,308153	34,704038	Метод спутниковых геодезических измерений (определений)	0,25
12 601	5 010 402,86	5 237 690,36	45,308243	34,704012	Метод спутниковых геодезических измерений (определений)	0,25
12 602	5 010 410,46	5 237 686,50	45,308311	34,703962	Метод спутниковых геодезических измерений (определений)	0,25
12 603	5 010 415,94	5 237 682,47	45,308360	34,703910	Метод спутниковых геодезических измерений (определений)	0,25
12 604	5 010 420,65	5 237 678,84	45,308402	34,703863	Метод спутниковых геодезических измерений (определений)	0,25
12 605	5 010 425,68	5 237 676,60	45,308447	34,703834	Метод спутниковых геодезических измерений (определений)	0,25

(1)	(2)	(3)	(4)	(5)	(6)	(7)
12 606	5 010 433,26	5 237 674,34	45,308515	34,703804	Метод спутниковых геодезических измерений (определений)	0,25
12 607	5 010 446,18	5 237 671,56	45,308631	34,703767	Метод спутниковых геодезических измерений (определений)	0,25
12 608	5 010 455,43	5 237 669,53	45,308714	34,703740	Метод спутниковых геодезических измерений (определений)	0,25
12 609	5 010 462,12	5 237 666,69	45,308774	34,703703	Метод спутниковых геодезических измерений (определений)	0,25
12 610	5 010 467,04	5 237 662,84	45,308818	34,703653	Метод спутниковых геодезических измерений (определений)	0,25
12 611	5 010 473,36	5 237 654,43	45,308874	34,703545	Метод спутниковых геодезических измерений (определений)	0,25
12 612	5 010 476,27	5 237 652,40	45,308900	34,703519	Метод спутниковых геодезических измерений (определений)	0,25
12 613	5 010 479,60	5 237 652,99	45,308930	34,703526	Метод спутниковых геодезических измерений (определений)	0,25
12 614	5 010 483,45	5 237 656,31	45,308965	34,703568	Метод спутниковых геодезических измерений (определений)	0,25
12 615	5 010 489,35	5 237 666,33	45,309019	34,703695	Метод спутниковых геодезических измерений (определений)	0,25
12 616	5 010 493,10	5 237 670,15	45,309053	34,703743	Метод спутниковых геодезических измерений (определений)	0,25
12 617	5 010 497,19	5 237 671,52	45,309090	34,703760	Метод спутниковых геодезических измерений (определений)	0,25
12 618	5 010 501,54	5 237 670,47	45,309129	34,703746	Метод спутниковых геодезических измерений (определений)	0,25
12 619	5 010 518,43	5 237 660,35	45,309280	34,703615	Метод спутниковых геодезических измерений (определений)	0,25
12 620	5 010 524,00	5 237 658,77	45,309330	34,703594	Метод спутниковых геодезических измерений (определений)	0,25
12 621	5 010 529,44	5 237 659,22	45,309379	34,703599	Метод спутниковых геодезических измерений (определений)	0,25

(1)	(2)	(3)	(4)	(5)	(6)	(7)
12 622	5 010 538,97	5 237 662,05	45,309465	34,703634	Метод спутниковых геодезических измерений (определений)	0,25
12 623	5 010 567,72	5 237 666,71	45,309724	34,703690	Метод спутниковых геодезических измерений (определений)	0,25
12 624	5 010 574,94	5 237 666,79	45,309789	34,703690	Метод спутниковых геодезических измерений (определений)	0,25
12 625	5 010 582,63	5 237 664,74	45,309858	34,703663	Метод спутниковых геодезических измерений (определений)	0,25
12 626	5 010 593,80	5 237 658,50	45,309958	34,703582	Метод спутниковых геодезических измерений (определений)	0,25
12 627	5 010 606,98	5 237 652,37	45,310076	34,703502	Метод спутниковых геодезических измерений (определений)	0,25
12 628	5 010 618,18	5 237 644,40	45,310176	34,703399	Метод спутниковых геодезических измерений (определений)	0,25
12 629	5 010 626,82	5 237 636,41	45,310254	34,703296	Метод спутниковых геодезических измерений (определений)	0,25
12 630	5 010 634,80	5 237 625,67	45,310324	34,703158	Метод спутниковых геодезических измерений (определений)	0,25
12 631	5 010 641,71	5 237 612,70	45,310385	34,702992	Метод спутниковых геодезических измерений (определений)	0,25
12 632	5 010 647,96	5 237 598,65	45,310440	34,702812	Метод спутниковых геодезических измерений (определений)	0,25
12 633	5 010 656,12	5 237 583,06	45,310512	34,702612	Метод спутниковых геодезических измерений (определений)	0,25
12 634	5 010 659,85	5 237 577,67	45,310545	34,702543	Метод спутниковых геодезических измерений (определений)	0,25
12 635	5 010 664,24	5 237 571,67	45,310584	34,702466	Метод спутниковых геодезических измерений (определений)	0,25
12 636	5 010 672,12	5 237 561,96	45,310654	34,702341	Метод спутниковых геодезических измерений (определений)	0,25
12 637	5 010 675,96	5 237 556,03	45,310688	34,702265	Метод спутниковых геодезических измерений (определений)	0,25

(1)	(2)	(3)	(4)	(5)	(6)	(7)
12 638	5 010 679,25	5 237 549,01	45,310717	34,702175	Метод спутниковых геодезических измерений (определений)	0,25
12 639	5 010 682,31	5 237 543,16	45,310744	34,702100	Метод спутниковых геодезических измерений (определений)	0,25
12 640	5 010 687,60	5 237 535,76	45,310791	34,702005	Метод спутниковых геодезических измерений (определений)	0,25
12 641	5 010 691,53	5 237 531,26	45,310826	34,701947	Метод спутниковых геодезических измерений (определений)	0,25
12 642	5 010 697,03	5 237 526,68	45,310875	34,701888	Метод спутниковых геодезических измерений (определений)	0,25
12 643	5 010 699,93	5 237 525,61	45,310901	34,701874	Метод спутниковых геодезических измерений (определений)	0,25
12 644	5 010 703,04	5 237 525,56	45,310929	34,701873	Метод спутниковых геодезических измерений (определений)	0,25
12 645	5 010 706,49	5 237 526,15	45,310960	34,701880	Метод спутниковых геодезических измерений (определений)	0,25
12 646	5 010 710,16	5 237 525,72	45,310993	34,701874	Метод спутниковых геодезических измерений (определений)	0,25
12 647	5 010 713,17	5 237 524,41	45,311020	34,701857	Метод спутниковых геодезических измерений (определений)	0,25
12 648	5 010 717,54	5 237 521,39	45,311059	34,701818	Метод спутниковых геодезических измерений (определений)	0,25
12 649	5 010 724,35	5 237 518,23	45,311120	34,701777	Метод спутниковых геодезических измерений (определений)	0,25
12 650	5 010 729,48	5 237 516,50	45,311166	34,701754	Метод спутниковых геодезических измерений (определений)	0,25
12 651	5 010 736,16	5 237 515,38	45,311226	34,701739	Метод спутниковых геодезических измерений (определений)	0,25
12 652	5 010 743,38	5 237 514,84	45,311291	34,701731	Метод спутниковых геодезических измерений (определений)	0,25
12 653	5 010 764,18	5 237 514,73	45,311478	34,701727	Метод спутниковых геодезических измерений (определений)	0,25

(1)	(2)	(3)	(4)	(5)	(6)	(7)
12 654	5 010 775,06	5 237 515,29	45,311576	34,701733	Метод спутниковых геодезических измерений (определений)	0,25
12 655	5 010 797,61	5 237 516,84	45,311779	34,701750	Метод спутниковых геодезических измерений (определений)	0,25
12 656	5 010 803,82	5 237 517,77	45,311835	34,701761	Метод спутниковых геодезических измерений (определений)	0,25
12 657	5 010 816,80	5 237 520,33	45,311952	34,701792	Метод спутниковых геодезических измерений (определений)	0,25
12 658	5 010 829,34	5 237 522,35	45,312065	34,701816	Метод спутниковых геодезических измерений (определений)	0,25
12 659	5 010 836,23	5 237 522,64	45,312127	34,701819	Метод спутниковых геодезических измерений (определений)	0,25
12 660	5 010 841,45	5 237 522,16	45,312174	34,701812	Метод спутниковых геодезических измерений (определений)	0,25
12 661	5 010 850,05	5 237 519,87	45,312252	34,701782	Метод спутниковых геодезических измерений (определений)	0,25
12 662	5 010 857,42	5 237 516,11	45,312317	34,701733	Метод спутниковых геодезических измерений (определений)	0,25
12 663	5 010 863,68	5 237 511,22	45,312373	34,701670	Метод спутниковых геодезических измерений (определений)	0,25
12 664	5 010 885,97	5 237 493,58	45,312572	34,701442	Метод спутниковых геодезических измерений (определений)	0,25
12 665	5 010 892,72	5 237 486,81	45,312632	34,701355	Метод спутниковых геодезических измерений (определений)	0,25
12 666	5 010 907,42	5 237 471,99	45,312763	34,701164	Метод спутниковых геодезических измерений (определений)	0,25
12 667	5 010 917,07	5 237 463,22	45,312849	34,701051	Метод спутниковых геодезических измерений (определений)	0,25
12 668	5 010 922,91	5 237 457,16	45,312901	34,700973	Метод спутниковых геодезических измерений (определений)	0,25
12 669	5 010 929,43	5 237 449,37	45,312959	34,700873	Метод спутниковых геодезических измерений (определений)	0,25

(1)	(2)	(3)	(4)	(5)	(6)	(7)
12 670	5 010 943,96	5 237 430,54	45,313088	34,700631	Метод спутниковых геодезических измерений (определений)	0,25
12 671	5 010 949,34	5 237 426,28	45,313136	34,700576	Метод спутниковых геодезических измерений (определений)	0,25
12 672	5 010 956,70	5 237 422,67	45,313202	34,700529	Метод спутниковых геодезических измерений (определений)	0,25
12 673	5 010 981,58	5 237 413,58	45,313425	34,700410	Метод спутниковых геодезических измерений (определений)	0,25
12 674	5 010 992,74	5 237 409,46	45,313525	34,700356	Метод спутниковых геодезических измерений (определений)	0,25
12 675	5 011 006,36	5 237 404,03	45,313648	34,700285	Метод спутниковых геодезических измерений (определений)	0,25
12 676	5 011 017,40	5 237 399,82	45,313746	34,700230	Метод спутниковых геодезических измерений (определений)	0,25
12 677	5 011 029,67	5 237 395,17	45,313856	34,700169	Метод спутниковых геодезических измерений (определений)	0,25
12 678	5 011 038,72	5 237 390,77	45,313937	34,700112	Метод спутниковых геодезических измерений (определений)	0,25
12 679	5 011 049,34	5 237 383,82	45,314032	34,700022	Метод спутниковых геодезических измерений (определений)	0,25
12 680	5 011 060,21	5 237 375,09	45,314129	34,699909	Метод спутниковых геодезических измерений (определений)	0,25
12 681	5 011 070,95	5 237 368,14	45,314225	34,699819	Метод спутниковых геодезических измерений (определений)	0,25
12 682	5 011 082,25	5 237 361,56	45,314326	34,699734	Метод спутниковых геодезических измерений (определений)	0,25
12 683	5 011 089,95	5 237 358,76	45,314396	34,699697	Метод спутниковых геодезических измерений (определений)	0,25
12 684	5 011 097,51	5 237 357,17	45,314463	34,699676	Метод спутниковых геодезических измерений (определений)	0,25
12 685	5 011 115,63	5 237 356,89	45,314626	34,699670	Метод спутниковых геодезических измерений (определений)	0,25

(1)	(2)	(3)	(4)	(5)	(6)	(7)
12 686	5 011 120,64	5 237 355,85	45,314671	34,699656	Метод спутниковых геодезических измерений (определений)	0,25
12 687	5 011 125,58	5 237 351,89	45,314715	34,699605	Метод спутниковых геодезических измерений (определений)	0,25
12 688	5 011 129,75	5 237 345,80	45,314752	34,699527	Метод спутниковых геодезических измерений (определений)	0,25
12 689	5 011 134,29	5 237 337,15	45,314792	34,699416	Метод спутниковых геодезических измерений (определений)	0,25
12 690	5 011 138,06	5 237 327,16	45,314826	34,699288	Метод спутниковых геодезических измерений (определений)	0,25
12 691	5 011 141,16	5 237 316,21	45,314852	34,699148	Метод спутниковых геодезических измерений (определений)	0,25
12 692	5 011 145,65	5 237 300,34	45,314891	34,698945	Метод спутниковых геодезических измерений (определений)	0,25
12 693	5 011 148,93	5 237 294,72	45,314920	34,698873	Метод спутниковых геодезических измерений (определений)	0,25
12 694	5 011 154,99	5 237 288,82	45,314974	34,698797	Метод спутниковых геодезических измерений (определений)	0,25
12 695	5 011 161,71	5 237 283,70	45,315034	34,698731	Метод спутниковых геодезических измерений (определений)	0,25
12 696	5 011 170,55	5 237 277,52	45,315113	34,698651	Метод спутниковых геодезических измерений (определений)	0,25
12 697	5 011 180,51	5 237 271,12	45,315202	34,698568	Метод спутниковых геодезических измерений (определений)	0,25
12 698	5 011 186,67	5 237 266,70	45,315257	34,698511	Метод спутниковых геодезических измерений (определений)	0,25
12 699	5 011 191,17	5 237 261,10	45,315297	34,698439	Метод спутниковых геодезических измерений (определений)	0,25
12 700	5 011 195,90	5 237 254,56	45,315339	34,698355	Метод спутниковых геодезических измерений (определений)	0,25
12 701	5 011 199,18	5 237 249,65	45,315368	34,698292	Метод спутниковых геодезических измерений (определений)	0,25

(1)	(2)	(3)	(4)	(5)	(6)	(7)
12 702	5 011 201,98	5 237 247,48	45,315393	34,698264	Метод спутниковых геодезических измерений (определений)	0,25
12 703	5 011 206,44	5 237 245,10	45,315433	34,698233	Метод спутниковых геодезических измерений (определений)	0,25
12 704	5 011 208,57	5 237 243,09	45,315452	34,698207	Метод спутниковых геодезических измерений (определений)	0,25
12 705	5 011 209,82	5 237 239,71	45,315463	34,698164	Метод спутниковых геодезических измерений (определений)	0,25
12 706	5 011 210,09	5 237 235,96	45,315465	34,698116	Метод спутниковых геодезических измерений (определений)	0,25
12 707	5 011 211,33	5 237 234,08	45,315476	34,698092	Метод спутниковых геодезических измерений (определений)	0,25
12 708	5 011 213,56	5 237 232,69	45,315496	34,698074	Метод спутниковых геодезических измерений (определений)	0,25
12 709	5 011 215,70	5 237 230,45	45,315515	34,698045	Метод спутниковых геодезических измерений (определений)	0,25
12 710	5 011 217,07	5 237 227,33	45,315527	34,698005	Метод спутниковых геодезических измерений (определений)	0,25
12 711	5 011 219,17	5 237 218,31	45,315546	34,697890	Метод спутниковых геодезических измерений (определений)	0,25
12 712	5 011 220,51	5 237 216,92	45,315557	34,697872	Метод спутниковых геодезических измерений (определений)	0,25
12 713	5 011 222,74	5 237 216,49	45,315577	34,697866	Метод спутниковых геодезических измерений (определений)	0,25
12 714	5 011 223,84	5 237 217,21	45,315587	34,697875	Метод спутниковых геодезических измерений (определений)	0,25
12 715	5 011 226,69	5 237 221,30	45,315613	34,697927	Метод спутниковых геодезических измерений (определений)	0,25
12 716	5 011 229,68	5 237 222,27	45,315640	34,697939	Метод спутниковых геодезических измерений (определений)	0,25
12 717	5 011 232,36	5 237 221,14	45,315664	34,697924	Метод спутниковых геодезических измерений (определений)	0,25

(1)	(2)	(3)	(4)	(5)	(6)	(7)
12 718	5 011 234,07	5 237 216,35	45,315679	34,697863	Метод спутниковых геодезических измерений (определений)	0,25
12 719	5 011 235,42	5 237 215,12	45,315691	34,697847	Метод спутниковых геодезических измерений (определений)	0,25
12 720	5 011 237,20	5 237 215,36	45,315707	34,697850	Метод спутниковых геодезических измерений (определений)	0,25
12 721	5 011 243,04	5 237 219,12	45,315760	34,697897	Метод спутниковых геодезических измерений (определений)	0,25
12 722	5 011 246,36	5 237 221,66	45,315790	34,697929	Метод спутниковых геодезических измерений (определений)	0,25
12 723	5 011 249,89	5 237 223,56	45,315822	34,697953	Метод спутниковых геодезических измерений (определений)	0,25
12 724	5 011 254,76	5 237 225,42	45,315866	34,697976	Метод спутниковых геодезических измерений (определений)	0,25
12 725	5 011 258,86	5 237 226,87	45,315903	34,697994	Метод спутниковых геодезических измерений (определений)	0,25
12 726	5 011 265,85	5 237 229,06	45,315966	34,698021	Метод спутниковых геодезических измерений (определений)	0,25
12 727	5 011 270,94	5 237 231,14	45,316012	34,698047	Метод спутниковых геодезических измерений (определений)	0,25
12 728	5 011 276,79	5 237 234,99	45,316065	34,698095	Метод спутниковых геодезических измерений (определений)	0,25
12 729	5 011 280,87	5 237 238,16	45,316102	34,698135	Метод спутниковых геодезических измерений (определений)	0,25
12 730	5 011 286,40	5 237 241,35	45,316152	34,698175	Метод спутниковых геодезических измерений (определений)	0,25
12 731	5 011 300,34	5 237 247,67	45,316278	34,698254	Метод спутниковых геодезических измерений (определений)	0,25
12 732	5 011 317,05	5 237 255,46	45,316429	34,698351	Метод спутниковых геодезических измерений (определений)	0,25
12 733	5 011 331,56	5 237 260,23	45,316560	34,698410	Метод спутниковых геодезических измерений (определений)	0,25

(1)	(2)	(3)	(4)	(5)	(6)	(7)
12 734	5 011 342,51	5 237 264,72	45,316659	34,698466	Метод спутниковых геодезических измерений (определений)	0,25
12 735	5 011 355,02	5 237 269,95	45,316772	34,698531	Метод спутниковых геодезических измерений (определений)	0,25
12 736	5 011 363,90	5 237 272,55	45,316852	34,698563	Метод спутниковых геодезических измерений (определений)	0,25
12 737	5 011 385,15	5 237 280,75	45,317044	34,698665	Метод спутниковых геодезических измерений (определений)	0,25
12 738	5 011 424,68	5 237 296,50	45,317401	34,698861	Метод спутниковых геодезических измерений (определений)	0,25
12 739	5 011 454,89	5 237 309,85	45,317674	34,699027	Метод спутниковых геодезических измерений (определений)	0,25
12 740	5 011 477,91	5 237 319,00	45,317882	34,699141	Метод спутниковых геодезических измерений (определений)	0,25
12 741	5 011 487,23	5 237 321,29	45,317966	34,699169	Метод спутниковых геодезических измерений (определений)	0,25
12 742	5 011 500,20	5 237 325,57	45,318084	34,699222	Метод спутниковых геодезических измерений (определений)	0,25
12 743	5 011 549,35	5 237 345,11	45,318527	34,699465	Метод спутниковых геодезических измерений (определений)	0,25
12 744	5 011 576,93	5 237 354,82	45,318776	34,699586	Метод спутниковых геодезических измерений (определений)	0,25
12 745	5 011 647,58	5 237 380,59	45,319414	34,699905	Метод спутниковых геодезических измерений (определений)	0,25
12 746	5 011 663,87	5 237 385,38	45,319561	34,699964	Метод спутниковых геодезических измерений (определений)	0,25
12 747	5 011 691,69	5 237 394,21	45,319812	34,700073	Метод спутниковых геодезических измерений (определений)	0,25
12 748	5 011 710,29	5 237 400,66	45,319980	34,700153	Метод спутниковых геодезических измерений (определений)	0,25
12 749	5 011 727,00	5 237 408,19	45,320131	34,700247	Метод спутниковых геодезических измерений (определений)	0,25

(1)	(2)	(3)	(4)	(5)	(6)	(7)
12 750	5 011 754,68	5 237 419,45	45,320381	34,700387	Метод спутниковых геодезических измерений (определений)	0,25
12 751	5 011 778,92	5 237 428,86	45,320600	34,700504	Метод спутниковых геодезических измерений (определений)	0,25
12 752	5 011 790,87	5 237 434,88	45,320708	34,700579	Метод спутниковых геодезических измерений (определений)	0,25
12 753	5 011 800,18	5 237 438,03	45,320792	34,700618	Метод спутниковых геодезических измерений (определений)	0,25
12 754	5 011 815,91	5 237 442,10	45,320934	34,700668	Метод спутниковых геодезических измерений (определений)	0,25
12 755	5 011 854,23	5 237 456,60	45,321280	34,700848	Метод спутниковых геодезических измерений (определений)	0,25
12 756	5 011 880,69	5 237 467,53	45,321519	34,700984	Метод спутниковых геодезических измерений (определений)	0,25
12 757	5 011 890,75	5 237 471,86	45,321610	34,701038	Метод спутниковых геодезических измерений (определений)	0,25
12 758	5 011 905,37	5 237 477,26	45,321742	34,701105	Метод спутниковых геодезических измерений (определений)	0,25
12 759	5 011 913,91	5 237 480,16	45,321819	34,701141	Метод спутниковых геодезических измерений (определений)	0,25
12 760	5 011 924,21	5 237 484,19	45,321912	34,701191	Метод спутниковых геодезических измерений (определений)	0,25
12 761	5 011 948,79	5 237 493,67	45,322134	34,701309	Метод спутниковых геодезических измерений (определений)	0,25
12 762	5 011 966,48	5 237 501,24	45,322294	34,701403	Метод спутниковых геодезических измерений (определений)	0,25
12 763	5 011 974,47	5 237 503,66	45,322366	34,701433	Метод спутниковых геодезических измерений (определений)	0,25
12 764	5 011 981,44	5 237 506,38	45,322429	34,701467	Метод спутниковых геодезических измерений (определений)	0,25
12 765	5 011 987,85	5 237 510,45	45,322487	34,701518	Метод спутниковых геодезических измерений (определений)	0,25

(1)	(2)	(3)	(4)	(5)	(6)	(7)
12 766	5 011 999,60	5 237 514,02	45,322593	34,701562	Метод спутниковых геодезических измерений (определений)	0,25
12 767	5 012 007,90	5 237 517,23	45,322668	34,701602	Метод спутниковых геодезических измерений (определений)	0,25
12 768	5 012 017,98	5 237 521,73	45,322759	34,701658	Метод спутниковых геодезических измерений (определений)	0,25
12 769	5 012 049,88	5 237 531,71	45,323047	34,701782	Метод спутниковых геодезических измерений (определений)	0,25
12 770	5 012 077,03	5 237 540,36	45,323292	34,701888	Метод спутниковых геодезических измерений (определений)	0,25
12 771	5 012 093,30	5 237 547,26	45,323439	34,701974	Метод спутниковых геодезических измерений (определений)	0,25
12 772	5 012 106,01	5 237 554,13	45,323554	34,702060	Метод спутниковых геодезических измерений (определений)	0,25
12 773	5 012 133,26	5 237 564,20	45,323800	34,702185	Метод спутниковых геодезических измерений (определений)	0,25
12 774	5 012 175,12	5 237 579,66	45,324178	34,702377	Метод спутниковых геодезических измерений (определений)	0,25
12 775	5 012 205,92	5 237 590,32	45,324456	34,702509	Метод спутниковых геодезических измерений (определений)	0,25
12 776	5 012 216,43	5 237 594,19	45,324551	34,702557	Метод спутниковых геодезических измерений (определений)	0,25
12 777	5 012 225,18	5 237 597,66	45,324630	34,702600	Метод спутниковых геодезических измерений (определений)	0,25
12 778	5 012 233,25	5 237 602,11	45,324703	34,702656	Метод спутниковых геодезических измерений (определений)	0,25
12 779	5 012 240,34	5 237 604,38	45,324767	34,702684	Метод спутниковых геодезических измерений (определений)	0,25
12 780	5 012 252,32	5 237 607,01	45,324875	34,702716	Метод спутниковых геодезических измерений (определений)	0,25
12 781	5 012 261,84	5 237 611,88	45,324962	34,702777	Метод спутниковых геодезических измерений (определений)	0,25

(1)	(2)	(3)	(4)	(5)	(6)	(7)
12 782	5 012 281,99	5 237 619,22	45,325143	34,702868	Метод спутниковых геодезических измерений (определений)	0,25
12 783	5 012 292,61	5 237 623,56	45,325239	34,702922	Метод спутниковых геодезических измерений (определений)	0,25
12 784	5 012 304,92	5 237 627,21	45,325350	34,702967	Метод спутниковых геодезических измерений (определений)	0,25
12 785	5 012 329,19	5 237 633,58	45,325569	34,703046	Метод спутниковых геодезических измерений (определений)	0,25
12 786	5 012 345,59	5 237 639,38	45,325717	34,703117	Метод спутниковых геодезических измерений (определений)	0,25
12 787	5 012 356,43	5 237 644,74	45,325815	34,703184	Метод спутниковых геодезических измерений (определений)	0,25
12 788	5 012 369,83	5 237 648,85	45,325936	34,703235	Метод спутниковых геодезических измерений (определений)	0,25
12 789	5 012 382,78	5 237 654,01	45,326053	34,703299	Метод спутниковых геодезических измерений (определений)	0,25
12 790	5 012 408,71	5 237 662,73	45,326287	34,703407	Метод спутниковых геодезических измерений (определений)	0,25
12 791	5 012 420,66	5 237 668,41	45,326395	34,703478	Метод спутниковых геодезических измерений (определений)	0,25
12 792	5 012 436,28	5 237 674,55	45,326536	34,703554	Метод спутниковых геодезических измерений (определений)	0,25
12 793	5 012 465,83	5 237 685,34	45,326803	34,703688	Метод спутниковых геодезических измерений (определений)	0,25
12 794	5 012 480,66	5 237 691,84	45,326937	34,703769	Метод спутниковых геодезических измерений (определений)	0,25
12 795	5 012 496,40	5 237 697,64	45,327079	34,703841	Метод спутниковых геодезических измерений (определений)	0,25
12 796	5 012 506,91	5 237 702,51	45,327174	34,703902	Метод спутниковых геодезических измерений (определений)	0,25
12 797	5 012 521,30	5 237 707,90	45,327304	34,703969	Метод спутниковых геодезических измерений (определений)	0,25

(1)	(2)	(3)	(4)	(5)	(6)	(7)
12 798	5 012 539,81	5 237 714,43	45,327471	34,704050	Метод спутниковых геодезических измерений (определений)	0,25
12 799	5 012 552,76	5 237 719,81	45,327589	34,704117	Метод спутниковых геодезических измерений (определений)	0,25
12 800	5 012 561,71	5 237 724,47	45,327669	34,704175	Метод спутниковых геодезических измерений (определений)	0,25
12 801	5 012 570,21	5 237 729,42	45,327746	34,704238	Метод спутниковых геодезических измерений (определений)	0,25
12 802	5 012 583,17	5 237 734,62	45,327863	34,704302	Метод спутниковых геодезических измерений (определений)	0,25
12 803	5 012 593,58	5 237 738,74	45,327957	34,704353	Метод спутниковых геодезических измерений (определений)	0,25
12 804	5 012 613,52	5 237 745,59	45,328137	34,704438	Метод спутниковых геодезических измерений (определений)	0,25
12 805	5 012 631,47	5 237 751,64	45,328299	34,704513	Метод спутниковых геодезических измерений (определений)	0,25
12 806	5 012 638,55	5 237 754,48	45,328363	34,704548	Метод спутниковых геодезических измерений (определений)	0,25
12 807	5 012 651,06	5 237 759,23	45,328476	34,704607	Метод спутниковых геодезических измерений (определений)	0,25
12 808	5 012 674,42	5 237 769,48	45,328687	34,704735	Метод спутниковых геодезических измерений (определений)	0,25
12 809	5 012 692,35	5 237 776,63	45,328849	34,704824	Метод спутниковых геодезических измерений (определений)	0,25
12 810	5 012 711,08	5 237 781,92	45,329018	34,704889	Метод спутниковых геодезических измерений (определений)	0,25
12 811	5 012 720,29	5 237 784,27	45,329101	34,704918	Метод спутниковых геодезических измерений (определений)	0,25
12 812	5 012 738,56	5 237 790,58	45,329266	34,704996	Метод спутниковых геодезических измерений (определений)	0,25
12 813	5 012 747,63	5 237 794,58	45,329348	34,705046	Метод спутниковых геодезических измерений (определений)	0,25

(1)	(2)	(3)	(4)	(5)	(6)	(7)
12 814	5 012 754,27	5 237 798,26	45,329408	34,705092	Метод спутниковых геодезических измерений (определений)	0,25
12 815	5 012 773,43	5 237 805,20	45,329581	34,705178	Метод спутниковых геодезических измерений (определений)	0,25
12 816	5 012 781,61	5 237 809,04	45,329655	34,705226	Метод спутниковых геодезических измерений (определений)	0,25
12 817	5 012 799,52	5 237 819,09	45,329817	34,705352	Метод спутниковых геодезических измерений (определений)	0,25
12 818	5 012 811,60	5 237 823,44	45,329926	34,705406	Метод спутниковых геодезических измерений (определений)	0,25
12 819	5 012 821,58	5 237 825,26	45,330016	34,705428	Метод спутниковых геодезических измерений (определений)	0,25
12 820	5 012 835,46	5 237 826,28	45,330141	34,705439	Метод спутниковых геодезических измерений (определений)	0,25
12 821	5 012 842,01	5 237 827,36	45,330200	34,705452	Метод спутниковых геодезических измерений (определений)	0,25
12 822	5 012 846,30	5 237 831,24	45,330239	34,705501	Метод спутниковых геодезических измерений (определений)	0,25
12 823	5 012 850,33	5 237 839,58	45,330276	34,705607	Метод спутниковых геодезических измерений (определений)	0,25
12 824	5 012 856,72	5 237 846,56	45,330334	34,705696	Метод спутниковых геодезических измерений (определений)	0,25
12 825	5 012 864,25	5 237 849,20	45,330402	34,705728	Метод спутниковых геодезических измерений (определений)	0,25
12 826	5 012 870,49	5 237 848,33	45,330458	34,705716	Метод спутниковых геодезических измерений (определений)	0,25
12 827	5 012 875,74	5 237 844,85	45,330505	34,705671	Метод спутниковых геодезических измерений (определений)	0,25
12 828	5 012 881,04	5 237 837,31	45,330552	34,705574	Метод спутниковых геодезических измерений (определений)	0,25
12 829	5 012 885,48	5 237 825,89	45,330591	34,705428	Метод спутниковых геодезических измерений (определений)	0,25

(1)	(2)	(3)	(4)	(5)	(6)	(7)
12 830	5 012 889,54	5 237 820,29	45,330627	34,705356	Метод спутниковых геодезических измерений (определений)	0,25
12 831	5 012 894,67	5 237 817,69	45,330673	34,705322	Метод спутниковых геодезических измерений (определений)	0,25
12 832	5 012 901,91	5 237 816,74	45,330738	34,705309	Метод спутниковых геодезических измерений (определений)	0,25
12 833	5 012 908,24	5 237 817,74	45,330795	34,705321	Метод спутниковых геодезических измерений (определений)	0,25
12 834	5 012 910,89	5 237 820,02	45,330819	34,705350	Метод спутниковых геодезических измерений (определений)	0,25
12 835	5 012 913,30	5 237 823,35	45,330841	34,705392	Метод спутниковых геодезических измерений (определений)	0,25
12 836	5 012 917,61	5 237 825,36	45,330880	34,705417	Метод спутниковых геодезических измерений (определений)	0,25
12 837	5 012 922,61	5 237 825,47	45,330925	34,705418	Метод спутниковых геодезических измерений (определений)	0,25
12 838	5 012 927,63	5 237 823,80	45,330970	34,705396	Метод спутниковых геодезических измерений (определений)	0,25
12 839	5 012 936,30	5 237 823,49	45,331048	34,705391	Метод спутниковых геодезических измерений (определений)	0,25
12 840	5 012 940,99	5 237 821,36	45,331090	34,705363	Метод спутниковых геодезических измерений (определений)	0,25
12 841	5 012 944,48	5 237 816,12	45,331121	34,705296	Метод спутниковых геодезических измерений (определений)	0,25
12 842	5 012 948,96	5 237 813,11	45,331161	34,705257	Метод спутниковых геодезических измерений (определений)	0,25
12 843	5 012 952,53	5 237 812,44	45,331193	34,705248	Метод спутниковых геодезических измерений (определений)	0,25
12 844	5 012 955,07	5 237 814,81	45,331216	34,705278	Метод спутниковых геодезических измерений (определений)	0,25
12 845	5 012 956,46	5 237 819,40	45,331229	34,705336	Метод спутниковых геодезических измерений (определений)	0,25

(1)	(2)	(3)	(4)	(5)	(6)	(7)
12 846	5 012 957,19	5 237 825,19	45,331236	34,705410	Метод спутниковых геодезических измерений (определений)	0,25
12 847	5 012 959,90	5 237 831,80	45,331261	34,705494	Метод спутниковых геодезических измерений (определений)	0,25
12 848	5 012 963,38	5 237 838,66	45,331293	34,705581	Метод спутниковых геодезических измерений (определений)	0,25
12 849	5 012 964,34	5 237 843,07	45,331302	34,705637	Метод спутниковых геодезических измерений (определений)	0,25
12 850	5 012 962,87	5 237 846,50	45,331289	34,705681	Метод спутниковых геодезических измерений (определений)	0,25
12 851	5 012 958,06	5 237 849,50	45,331246	34,705720	Метод спутниковых геодезических измерений (определений)	0,25
12 852	5 012 951,60	5 237 851,10	45,331188	34,705741	Метод спутниковых геодезических измерений (определений)	0,25
12 853	5 012 948,22	5 237 854,03	45,331158	34,705779	Метод спутниковых геодезических измерений (определений)	0,25
12 854	5 012 947,73	5 237 859,05	45,331154	34,705843	Метод спутниковых геодезических измерений (определений)	0,25
12 855	5 012 951,69	5 237 863,86	45,331190	34,705904	Метод спутниковых геодезических измерений (определений)	0,25
12 856	5 012 954,85	5 237 870,18	45,331219	34,705984	Метод спутниковых геодезических измерений (определений)	0,25
12 857	5 012 956,45	5 237 877,40	45,331234	34,706076	Метод спутниковых геодезических измерений (определений)	0,25
12 858	5 012 960,17	5 237 883,39	45,331268	34,706152	Метод спутниковых геодезических измерений (определений)	0,25
12 859	5 012 965,13	5 237 887,93	45,331313	34,706210	Метод спутниковых геодезических измерений (определений)	0,25
12 860	5 012 970,01	5 237 888,03	45,331357	34,706210	Метод спутниковых геодезических измерений (определений)	0,25
12 861	5 012 976,71	5 237 885,28	45,331417	34,706174	Метод спутниковых геодезических измерений (определений)	0,25

(1)	(2)	(3)	(4)	(5)	(6)	(7)
12 862	5 012 983,96	5 237 882,07	45,331482	34,706132	Метод спутниковых геодезических измерений (определений)	0,25
12 863	5 012 988,19	5 237 881,80	45,331520	34,706128	Метод спутниковых геодезических измерений (определений)	0,25
12 864	5 012 989,84	5 237 883,45	45,331535	34,706149	Метод спутниковых геодезических измерений (определений)	0,25
12 865	5 012 989,80	5 237 886,67	45,331535	34,706190	Метод спутниковых геодезических измерений (определений)	0,25
12 866	5 012 987,85	5 237 892,83	45,331518	34,706269	Метод спутниковых геодезических измерений (определений)	0,25
12 867	5 012 989,15	5 237 896,86	45,331530	34,706320	Метод спутниковых геодезических измерений (определений)	0,25
12 868	5 012 993,80	5 237 898,85	45,331572	34,706345	Метод спутниковых геодезических измерений (определений)	0,25
12 869	5 012 999,04	5 237 898,67	45,331619	34,706342	Метод спутниковых геодезических измерений (определений)	0,25
12 870	5 013 003,60	5 237 897,62	45,331660	34,706328	Метод спутниковых геодезических измерений (определений)	0,25
12 871	5 013 012,41	5 237 894,10	45,331739	34,706282	Метод спутниковых геодезических измерений (определений)	0,25
12 872	5 013 016,89	5 237 890,16	45,331779	34,706231	Метод спутниковых геодезических измерений (определений)	0,25
12 873	5 013 019,96	5 237 883,13	45,331806	34,706141	Метод спутниковых геодезических измерений (определений)	0,25
12 874	5 013 020,49	5 237 875,21	45,331810	34,706040	Метод спутниковых геодезических измерений (определений)	0,25
12 875	5 013 018,44	5 237 868,84	45,331791	34,705959	Метод спутниковых геодезических измерений (определений)	0,25
12 876	5 013 018,24	5 237 866,18	45,331789	34,705925	Метод спутниковых геодезических измерений (определений)	0,25
12 877	5 013 019,14	5 237 865,09	45,331797	34,705911	Метод спутниковых геодезических измерений (определений)	0,25

(1)	(2)	(3)	(4)	(5)	(6)	(7)
12 878	5 013 020,70	5 237 864,85	45,331811	34,705908	Метод спутниковых геодезических измерений (определений)	0,25
12 879	5 013 031,46	5 237 867,01	45,331908	34,705934	Метод спутниковых геодезических измерений (определений)	0,25
12 880	5 013 036,91	5 237 865,97	45,331957	34,705920	Метод спутниковых геодезических измерений (определений)	0,25
12 881	5 013 041,51	5 237 862,24	45,331998	34,705872	Метод спутниковых геодезических измерений (определений)	0,25
12 882	5 013 045,32	5 237 859,39	45,332032	34,705835	Метод спутниковых геодезических измерений (определений)	0,25
12 883	5 013 050,13	5 237 856,76	45,332075	34,705801	Метод спутниковых геодезических измерений (определений)	0,25
12 884	5 013 052,18	5 237 851,69	45,332093	34,705736	Метод спутниковых геодезических измерений (определений)	0,25
12 885	5 013 050,35	5 237 845,56	45,332076	34,705658	Метод спутниковых геодезических измерений (определений)	0,25
12 886	5 013 043,44	5 237 835,92	45,332013	34,705536	Метод спутниковых геодезических измерений (определений)	0,25
12 887	5 013 038,82	5 237 830,79	45,331971	34,705471	Метод спутниковых геодезических измерений (определений)	0,25
12 888	5 013 038,85	5 237 827,49	45,331971	34,705429	Метод спутниковых геодезических измерений (определений)	0,25
12 889	5 013 041,66	5 237 823,82	45,331996	34,705382	Метод спутниковых геодезических измерений (определений)	0,25
12 890	5 013 042,96	5 237 817,48	45,332007	34,705301	Метод спутниковых геодезических измерений (определений)	0,25
12 891	5 013 042,44	5 237 812,49	45,332002	34,705238	Метод спутниковых геодезических измерений (определений)	0,25
12 892	5 013 044,14	5 237 810,92	45,332017	34,705217	Метод спутниковых геодезических измерений (определений)	0,25
12 893	5 013 048,56	5 237 812,54	45,332057	34,705237	Метод спутниковых геодезических измерений (определений)	0,25

(1)	(2)	(3)	(4)	(5)	(6)	(7)
12 894	5 013 051,88	5 237 815,06	45,332087	34,705269	Метод спутниковых геодезических измерений (определений)	0,25
12 895	5 013 054,28	5 237 818,70	45,332109	34,705315	Метод спутниковых геодезических измерений (определений)	0,25
12 896	5 013 058,47	5 237 821,82	45,332147	34,705355	Метод спутниковых геодезических измерений (определений)	0,25
12 897	5 013 063,68	5 237 823,03	45,332194	34,705369	Метод спутниковых геодезических измерений (определений)	0,25
12 898	5 013 067,78	5 237 825,74	45,332232	34,705403	Метод спутниковых геодезических измерений (определений)	0,25
12 899	5 013 072,49	5 237 831,49	45,332274	34,705476	Метод спутниковых геодезических измерений (определений)	0,25
12 900	5 013 077,70	5 237 833,35	45,332321	34,705499	Метод спутниковых геодезических измерений (определений)	0,25
12 901	5 013 082,16	5 237 831,85	45,332361	34,705479	Метод спутниковых геодезических измерений (определений)	0,25
12 902	5 013 088,93	5 237 832,70	45,332422	34,705489	Метод спутниковых геодезических измерений (определений)	0,25
12 903	5 013 097,58	5 237 834,82	45,332500	34,705515	Метод спутниковых геодезических измерений (определений)	0,25
12 904	5 013 104,44	5 237 837,93	45,332562	34,705554	Метод спутниковых геодезических измерений (определений)	0,25
12 905	5 013 108,62	5 237 842,83	45,332600	34,705616	Метод спутниковых геодезических измерений (определений)	0,25
12 906	5 013 123,50	5 237 855,54	45,332735	34,705776	Метод спутниковых геодезических измерений (определений)	0,25
12 907	5 013 130,23	5 237 859,84	45,332796	34,705830	Метод спутниковых геодезических измерений (определений)	0,25
12 908	5 013 138,11	5 237 861,72	45,332867	34,705853	Метод спутниковых геодезических измерений (определений)	0,25
12 909	5 013 146,09	5 237 864,05	45,332939	34,705882	Метод спутниковых геодезических измерений (определений)	0,25

(1)	(2)	(3)	(4)	(5)	(6)	(7)
12 910	5 013 149,40	5 237 866,91	45,332969	34,705918	Метод спутниковых геодезических измерений (определений)	0,25
12 911	5 013 150,24	5 237 870,62	45,332977	34,705965	Метод спутниковых геодезических измерений (определений)	0,25
12 912	5 013 149,54	5 237 874,76	45,332971	34,706018	Метод спутниковых геодезических измерений (определений)	0,25
12 913	5 013 144,82	5 237 879,87	45,332929	34,706084	Метод спутниковых геодезических измерений (определений)	0,25
12 914	5 013 142,65	5 237 886,15	45,332910	34,706165	Метод спутниковых геодезических измерений (определений)	0,25
12 915	5 013 143,81	5 237 891,94	45,332921	34,706238	Метод спутниковых геодезических измерений (определений)	0,25
12 916	5 013 148,75	5 237 898,12	45,332966	34,706316	Метод спутниковых геодезических измерений (определений)	0,25
12 917	5 013 152,27	5 237 902,84	45,332998	34,706376	Метод спутниковых геодезических измерений (определений)	0,25
12 918	5 013 154,99	5 237 908,76	45,333023	34,706451	Метод спутниковых геодезических измерений (определений)	0,25
12 919	5 013 158,17	5 237 913,17	45,333052	34,706507	Метод спутниковых геодезических измерений (определений)	0,25
12 920	5 013 164,69	5 237 915,92	45,333111	34,706542	Метод спутниковых геодезических измерений (определений)	0,25
12 921	5 013 173,80	5 237 916,09	45,333193	34,706543	Метод спутниковых геодезических измерений (определений)	0,25
12 922	5 013 180,49	5 237 913,70	45,333253	34,706511	Метод спутниковых геодезических измерений (определений)	0,25
12 923	5 013 184,33	5 237 909,27	45,333287	34,706454	Метод спутниковых геодезических измерений (определений)	0,25
12 924	5 013 185,83	5 237 902,80	45,333300	34,706371	Метод спутниковых геодезических измерений (определений)	0,25
12 925	5 013 183,16	5 237 892,11	45,333275	34,706235	Метод спутниковых геодезических измерений (определений)	0,25

(1)	(2)	(3)	(4)	(5)	(6)	(7)
12 926	5 013 179,77	5 237 885,86	45,333244	34,706156	Метод спутниковых геодезических измерений (определений)	0,25
12 927	5 013 175,03	5 237 881,44	45,333201	34,706100	Метод спутниковых геодезических измерений (определений)	0,25
12 928	5 013 173,95	5 237 877,90	45,333191	34,706055	Метод спутниковых геодезических измерений (определений)	0,25
12 929	5 013 176,09	5 237 875,11	45,333210	34,706019	Метод спутниковых геодезических измерений (определений)	0,25
12 930	5 013 184,60	5 237 870,33	45,333286	34,705957	Метод спутниковых геодезических измерений (определений)	0,25
12 931	5 013 188,18	5 237 867,06	45,333318	34,705915	Метод спутниковых геодезических измерений (определений)	0,25
12 932	5 013 190,02	5 237 861,53	45,333334	34,705845	Метод спутниковых геодезических измерений (определений)	0,25
12 933	5 013 190,28	5 237 856,90	45,333336	34,705785	Метод спутниковых геодезических измерений (определений)	0,25
12 934	5 013 188,34	5 237 851,63	45,333318	34,705718	Метод спутниковых геодезических измерений (определений)	0,25
12 935	5 013 183,27	5 237 847,26	45,333272	34,705663	Метод спутниковых геодезических измерений (определений)	0,25
12 936	5 013 183,29	5 237 844,75	45,333272	34,705631	Метод спутниковых геодезических измерений (определений)	0,25
12 937	5 013 185,77	5 237 841,87	45,333294	34,705594	Метод спутниковых геодезических измерений (определений)	0,25
12 938	5 013 187,93	5 237 837,26	45,333313	34,705535	Метод спутниковых геодезических измерений (определений)	0,25
12 939	5 013 187,98	5 237 831,79	45,333313	34,705465	Метод спутниковых геодезических измерений (определений)	0,25
12 940	5 013 185,96	5 237 822,99	45,333294	34,705353	Метод спутниковых геодезических измерений (определений)	0,25
12 941	5 013 184,79	5 237 816,85	45,333283	34,705275	Метод спутниковых геодезических измерений (определений)	0,25

(1)	(2)	(3)	(4)	(5)	(6)	(7)
12 942	5 013 182,38	5 237 812,37	45,333261	34,705218	Метод спутниковых геодезических измерений (определений)	0,25
12 943	5 013 183,42	5 237 809,87	45,333270	34,705186	Метод спутниковых геодезических измерений (определений)	0,25
12 944	5 013 186,99	5 237 808,63	45,333302	34,705170	Метод спутниковых геодезических измерений (определений)	0,25
12 945	5 013 191,76	5 237 809,08	45,333345	34,705175	Метод спутниковых геодезических измерений (определений)	0,25
12 946	5 013 198,42	5 237 809,54	45,333405	34,705180	Метод спутниковых геодезических измерений (определений)	0,25
12 947	5 013 203,29	5 237 811,48	45,333449	34,705204	Метод спутниковых геодезических измерений (определений)	0,25
12 948	5 013 208,07	5 237 811,61	45,333492	34,705206	Метод спутниковых геодезических измерений (определений)	0,25
12 949	5 013 212,33	5 237 807,73	45,333530	34,705155	Метод спутниковых геодезических измерений (определений)	0,25
12 950	5 013 215,26	5 237 803,97	45,333556	34,705107	Метод спутниковых геодезических измерений (определений)	0,25
12 951	5 013 220,38	5 237 802,61	45,333602	34,705089	Метод спутниковых геодезических измерений (определений)	0,25
12 952	5 013 227,38	5 237 803,33	45,333665	34,705097	Метод спутниковых геодезических измерений (определений)	0,25
12 953	5 013 232,80	5 237 805,65	45,333714	34,705126	Метод спутниковых геодезических измерений (определений)	0,25
12 954	5 013 235,55	5 237 809,19	45,333739	34,705171	Метод спутниковых геодезических измерений (определений)	0,25
12 955	5 013 237,17	5 237 814,72	45,333754	34,705242	Метод спутниковых геодезических измерений (определений)	0,25
12 956	5 013 241,24	5 237 818,29	45,333791	34,705287	Метод спутниковых геодезических измерений (определений)	0,25
12 957	5 013 248,13	5 237 818,80	45,333853	34,705292	Метод спутниковых геодезических измерений (определений)	0,25

(1)	(2)	(3)	(4)	(5)	(6)	(7)
12 958	5 013 250,56	5 237 819,84	45,333875	34,705305	Метод спутниковых геодезических измерений (определений)	0,25
12 959	5 013 252,31	5 237 822,86	45,333891	34,705343	Метод спутниковых геодезических измерений (определений)	0,25
12 960	5 013 255,29	5 237 824,92	45,333918	34,705369	Метод спутниковых геодезических измерений (определений)	0,25
12 961	5 013 256,40	5 237 824,93	45,333928	34,705369	Метод спутниковых геодезических измерений (определений)	0,25
12 962	5 013 259,53	5 237 823,09	45,333956	34,705345	Метод спутниковых геодезических измерений (определений)	0,25
12 963	5 013 262,69	5 237 817,93	45,333984	34,705279	Метод спутниковых геодезических измерений (определений)	0,25
12 964	5 013 265,51	5 237 813,28	45,334009	34,705220	Метод спутниковых геодезических измерений (определений)	0,25
12 965	5 013 270,55	5 237 809,94	45,334054	34,705176	Метод спутниковых геодезических измерений (определений)	0,25
12 966	5 013 275,57	5 237 807,25	45,334099	34,705141	Метод спутниковых геодезических измерений (определений)	0,25
12 967	5 013 278,51	5 237 803,67	45,334125	34,705095	Метод спутниковых геодезических измерений (определений)	0,25
12 968	5 013 278,81	5 237 796,08	45,334127	34,704998	Метод спутниковых геодезических измерений (определений)	0,25
12 969	5 013 281,32	5 237 789,59	45,334149	34,704915	Метод спутниковых геодезических измерений (определений)	0,25
12 970	5 013 280,81	5 237 784,16	45,334144	34,704846	Метод спутниковых геодезических измерений (определений)	0,25
12 971	5 013 281,29	5 237 781,60	45,334148	34,704813	Метод спутниковых геодезических измерений (определений)	0,25
12 972	5 013 284,74	5 237 780,67	45,334179	34,704801	Метод спутниковых геодезических измерений (определений)	0,25
12 973	5 013 287,28	5 237 782,19	45,334202	34,704820	Метод спутниковых геодезических измерений (определений)	0,25

(1)	(2)	(3)	(4)	(5)	(6)	(7)
12 974	5 013 293,06	5 237 792,92	45,334255	34,704956	Метод спутниковых геодезических измерений (определений)	0,25
12 975	5 013 295,74	5 237 802,43	45,334280	34,705077	Метод спутниковых геодезических измерений (определений)	0,25
12 976	5 013 297,67	5 237 809,67	45,334298	34,705170	Метод спутниковых геодезических измерений (определений)	0,25
12 977	5 013 301,62	5 237 814,96	45,334334	34,705236	Метод спутниковых геодезических измерений (определений)	0,25
12 978	5 013 307,19	5 237 824,89	45,334385	34,705362	Метод спутниковых геодезических измерений (определений)	0,25
12 979	5 013 307,60	5 237 828,17	45,334389	34,705404	Метод спутниковых геодезических измерений (определений)	0,25
12 980	5 013 306,02	5 237 831,15	45,334375	34,705442	Метод спутниковых геодезических измерений (определений)	0,25
12 981	5 013 299,62	5 237 837,91	45,334318	34,705529	Метод спутниковых геодезических измерений (определений)	0,25
12 982	5 013 299,24	5 237 842,60	45,334315	34,705589	Метод спутниковых геодезических измерений (определений)	0,25
12 983	5 013 299,79	5 237 843,47	45,334320	34,705600	Метод спутниковых геодезических измерений (определений)	0,25
12 984	5 013 304,53	5 237 846,26	45,334363	34,705635	Метод спутниковых геодезических измерений (определений)	0,25
12 985	5 013 321,39	5 237 849,64	45,334515	34,705676	Метод спутниковых геодезических измерений (определений)	0,25
12 986	5 013 328,16	5 237 851,60	45,334576	34,705701	Метод спутниковых геодезических измерений (определений)	0,25
12 987	5 013 333,13	5 237 855,00	45,334621	34,705743	Метод спутниковых геодезических измерений (определений)	0,25
12 988	5 013 341,40	5 237 861,35	45,334696	34,705823	Метод спутниковых геодезических измерений (определений)	0,25
12 989	5 013 345,83	5 237 863,28	45,334736	34,705847	Метод спутниковых геодезических измерений (определений)	0,25

(1)	(2)	(3)	(4)	(5)	(6)	(7)
12 990	5 013 350,27	5 237 863,16	45,334776	34,705845	Метод спутниковых геодезических измерений (определений)	0,25
12 991	5 013 353,96	5 237 861,34	45,334809	34,705821	Метод спутниковых геодезических измерений (определений)	0,25
12 992	5 013 357,77	5 237 858,24	45,334843	34,705781	Метод спутниковых геодезических измерений (определений)	0,25
12 993	5 013 360,14	5 237 854,65	45,334864	34,705735	Метод спутниковых геодезических измерений (определений)	0,25
12 994	5 013 361,07	5 237 850,56	45,334872	34,705683	Метод спутниковых геодезических измерений (определений)	0,25
12 995	5 013 364,21	5 237 847,24	45,334900	34,705640	Метод спутниковых геодезических измерений (определений)	0,25
12 996	5 013 365,80	5 237 843,96	45,334914	34,705598	Метод спутниковых геодезических измерений (определений)	0,25
12 997	5 013 365,17	5 237 840,20	45,334908	34,705550	Метод спутниковых геодезических измерений (определений)	0,25
12 998	5 013 361,33	5 237 835,39	45,334873	34,705489	Метод спутниковых геодезических измерений (определений)	0,25
12 999	5 013 361,57	5 237 833,19	45,334875	34,705461	Метод спутниковых геодезических измерений (определений)	0,25
13 000	5 013 363,47	5 237 832,19	45,334892	34,705448	Метод спутниковых геодезических измерений (определений)	0,25
13 001	5 013 367,80	5 237 833,48	45,334931	34,705464	Метод спутниковых геодезических измерений (определений)	0,25
13 002	5 013 371,92	5 237 832,98	45,334968	34,705457	Метод спутниковых геодезических измерений (определений)	0,25
13 003	5 013 374,18	5 237 829,62	45,334988	34,705414	Метод спутниковых геодезических измерений (определений)	0,25
13 004	5 013 374,12	5 237 824,36	45,334987	34,705347	Метод спутниковых геодезических измерений (определений)	0,25
13 005	5 013 375,93	5 237 821,34	45,335003	34,705308	Метод спутниковых геодезических измерений (определений)	0,25

(1)	(2)	(3)	(4)	(5)	(6)	(7)
13 006	5 013 381,29	5 237 818,40	45,335051	34,705270	Метод спутниковых геодезических измерений (определений)	0,25
13 007	5 013 389,09	5 237 815,82	45,335121	34,705236	Метод спутниковых геодезических измерений (определений)	0,25
13 008	5 013 397,68	5 237 812,69	45,335198	34,705195	Метод спутниковых геодезических измерений (определений)	0,25
13 009	5 013 404,49	5 237 809,62	45,335259	34,705155	Метод спутниковых геодезических измерений (определений)	0,25
13 010	5 013 412,18	5 237 807,67	45,335328	34,705130	Метод спутниковых геодезических измерений (определений)	0,25
13 011	5 013 420,33	5 237 804,67	45,335401	34,705090	Метод спутниковых геодезических измерений (определений)	0,25
13 012	5 013 431,73	5 237 797,33	45,335503	34,704995	Метод спутниковых геодезических измерений (определений)	0,25
13 013	5 013 435,56	5 237 792,13	45,335537	34,704928	Метод спутниковых геодезических измерений (определений)	0,25
13 014	5 013 438,06	5 237 786,50	45,335559	34,704856	Метод спутниковых геодезических измерений (определений)	0,25
13 015	5 013 438,67	5 237 781,43	45,335564	34,704791	Метод спутниковых геодезических измерений (определений)	0,25
13 016	5 013 439,83	5 237 776,73	45,335574	34,704731	Метод спутниковых геодезических измерений (определений)	0,25
13 017	5 013 445,21	5 237 770,97	45,335622	34,704657	Метод спутниковых геодезических измерений (определений)	0,25
13 018	5 013 449,39	5 237 764,12	45,335659	34,704569	Метод спутниковых геодезических измерений (определений)	0,25
13 019	5 013 455,44	5 237 759,33	45,335713	34,704507	Метод спутниковых геодезических измерений (определений)	0,25
13 020	5 013 460,02	5 237 757,34	45,335754	34,704481	Метод спутниковых геодезических измерений (определений)	0,25
13 021	5 013 465,71	5 237 756,84	45,335805	34,704474	Метод спутниковых геодезических измерений (определений)	0,25

(1)	(2)	(3)	(4)	(5)	(6)	(7)
13 022	5 013 471,59	5 237 757,83	45,335858	34,704486	Метод спутниковых геодезических измерений (определений)	0,25
13 023	5 013 474,67	5 237 760,45	45,335886	34,704519	Метод спутниковых геодезических измерений (определений)	0,25
13 024	5 013 475,74	5 237 764,92	45,335896	34,704576	Метод спутниковых геодезических измерений (определений)	0,25
13 025	5 013 476,44	5 237 772,38	45,335903	34,704671	Метод спутниковых геодезических измерений (определений)	0,25
13 026	5 013 477,73	5 237 776,48	45,335915	34,704723	Метод спутниковых геодезических измерений (определений)	0,25
13 027	5 013 477,26	5 237 778,90	45,335911	34,704754	Метод спутниковых геодезических измерений (определений)	0,25
13 028	5 013 475,48	5 237 780,07	45,335895	34,704769	Метод спутниковых геодезических измерений (определений)	0,25
13 029	5 013 470,70	5 237 780,34	45,335852	34,704774	Метод спутниковых геодезических измерений (определений)	0,25
13 030	5 013 467,00	5 237 782,81	45,335819	34,704806	Метод спутниковых геодезических измерений (определений)	0,25
13 031	5 013 466,63	5 237 787,18	45,335816	34,704861	Метод спутниковых геодезических измерений (определений)	0,25
13 032	5 013 470,14	5 237 790,52	45,335848	34,704903	Метод спутниковых геодезических измерений (определений)	0,25
13 033	5 013 484,35	5 237 793,17	45,335976	34,704935	Метод спутниковых геодезических измерений (определений)	0,25
13 034	5 013 491,89	5 237 794,26	45,336044	34,704948	Метод спутниковых геодезических измерений (определений)	0,25
13 035	5 013 498,54	5 237 796,58	45,336104	34,704977	Метод спутниковых геодезических измерений (определений)	0,25
13 036	5 013 504,86	5 237 797,74	45,336161	34,704991	Метод спутниковых геодезических измерений (определений)	0,25
13 037	5 013 508,51	5 237 799,36	45,336194	34,705011	Метод спутниковых геодезических измерений (определений)	0,25

(1)	(2)	(3)	(4)	(5)	(6)	(7)
13 038	5 013 510,82	5 237 802,60	45,336215	34,705052	Метод спутниковых геодезических измерений (определений)	0,25
13 039	5 013 510,56	5 237 806,18	45,336213	34,705098	Метод спутниковых геодезических измерений (определений)	0,25
13 040	5 013 507,74	5 237 809,77	45,336188	34,705144	Метод спутниковых геодезических измерений (определений)	0,25
13 041	5 013 505,15	5 237 814,23	45,336165	34,705201	Метод спутниковых геодезических измерений (определений)	0,25
13 042	5 013 506,31	5 237 819,55	45,336176	34,705269	Метод спутниковых геодезических измерений (определений)	0,25
13 043	5 013 511,62	5 237 822,76	45,336224	34,705309	Метод спутниковых геодезических измерений (определений)	0,25
13 044	5 013 517,96	5 237 822,96	45,336281	34,705311	Метод спутниковых геодезических измерений (определений)	0,25
13 045	5 013 523,73	5 237 823,42	45,336333	34,705316	Метод спутниковых геодезических измерений (определений)	0,25
13 046	5 013 526,82	5 237 825,48	45,336361	34,705342	Метод спутниковых геодезических измерений (определений)	0,25
13 047	5 013 529,00	5 237 830,04	45,336381	34,705400	Метод спутниковых геодезических измерений (определений)	0,25
13 048	5 013 532,40	5 237 834,31	45,336412	34,705454	Метод спутниковых геодезических измерений (определений)	0,25
13 049	5 013 538,15	5 237 837,36	45,336464	34,705492	Метод спутниковых геодезических измерений (определений)	0,25
13 050	5 013 543,82	5 237 837,50	45,336515	34,705493	Метод спутниковых геодезических измерений (определений)	0,25
13 051	5 013 548,62	5 237 834,87	45,336558	34,705459	Метод спутниковых геодезических измерений (определений)	0,25
13 052	5 013 550,90	5 237 829,55	45,336578	34,705391	Метод спутниковых геодезических измерений (определений)	0,25
13 053	5 013 550,63	5 237 822,44	45,336575	34,705301	Метод спутниковых геодезических измерений (определений)	0,25

(1)	(2)	(3)	(4)	(5)	(6)	(7)
13 054	5 013 549,14	5 237 816,30	45,336561	34,705222	Метод спутниковых геодезических измерений (определений)	0,25
13 055	5 013 549,19	5 237 811,28	45,336561	34,705158	Метод спутниковых геодезических измерений (определений)	0,25
13 056	5 013 551,45	5 237 807,78	45,336581	34,705113	Метод спутниковых геодезических измерений (определений)	0,25
13 057	5 013 561,61	5 237 802,85	45,336672	34,705049	Метод спутниковых геодезических измерений (определений)	0,25
13 058	5 013 568,85	5 237 801,46	45,336737	34,705031	Метод спутниковых геодезических измерений (определений)	0,25
13 059	5 013 574,29	5 237 802,27	45,336786	34,705040	Метод спутниковых геодезических измерений (определений)	0,25
13 060	5 013 577,60	5 237 804,81	45,336816	34,705072	Метод спутниковых геодезических измерений (определений)	0,25
13 061	5 013 580,23	5 237 808,67	45,336840	34,705121	Метод спутниковых геодезических измерений (определений)	0,25
13 062	5 013 584,87	5 237 811,15	45,336882	34,705152	Метод спутниковых геодезических измерений (определений)	0,25
13 063	5 013 591,86	5 237 811,56	45,336945	34,705157	Метод спутниковых геодезических измерений (определений)	0,25
13 064	5 013 597,73	5 237 813,48	45,336998	34,705180	Метод спутниковых геодезических измерений (определений)	0,25
13 065	5 013 602,49	5 237 816,21	45,337041	34,705214	Метод спутниковых геодезических измерений (определений)	0,25
13 066	5 013 608,50	5 237 815,96	45,337095	34,705211	Метод спутниковых геодезических измерений (определений)	0,25
13 067	5 013 613,85	5 237 814,42	45,337143	34,705190	Метод спутниковых геодезических измерений (определений)	0,25
13 068	5 013 618,75	5 237 812,90	45,337187	34,705170	Метод спутниковых геодезических измерений (определений)	0,25
13 069	5 013 631,20	5 237 813,02	45,337299	34,705170	Метод спутниковых геодезических измерений (определений)	0,25

(1)	(2)	(3)	(4)	(5)	(6)	(7)
13 070	5 013 635,52	5 237 814,42	45,337338	34,705187	Метод спутниковых геодезических измерений (определений)	0,25
13 071	5 013 641,81	5 237 819,02	45,337395	34,705245	Метод спутниковых геодезических измерений (определений)	0,25
13 072	5 013 647,47	5 237 819,87	45,337446	34,705256	Метод спутниковых геодезических измерений (определений)	0,25
13 073	5 013 653,16	5 237 818,26	45,337497	34,705234	Метод спутниковых геодезических измерений (определений)	0,25
13 074	5 013 659,75	5 237 814,48	45,337556	34,705185	Метод спутниковых геодезических измерений (определений)	0,25
13 075	5 013 668,13	5 237 810,42	45,337631	34,705132	Метод спутниковых геодезических измерений (определений)	0,25
13 076	5 013 676,28	5 237 807,12	45,337704	34,705089	Метод спутниковых геодезических измерений (определений)	0,25
13 077	5 013 679,75	5 237 803,79	45,337735	34,705046	Метод спутниковых геодезических измерений (определений)	0,25
13 078	5 013 680,90	5 237 799,34	45,337745	34,704989	Метод спутниковых геодезических измерений (определений)	0,25
13 079	5 013 679,29	5 237 794,84	45,337730	34,704932	Метод спутниковых геодезических измерений (определений)	0,25
13 080	5 013 674,75	5 237 792,37	45,337689	34,704901	Метод спутниковых геодезических измерений (определений)	0,25
13 081	5 013 669,43	5 237 791,38	45,337641	34,704889	Метод спутниковых геодезических измерений (определений)	0,25
13 082	5 013 668,02	5 237 787,99	45,337628	34,704846	Метод спутниковых геодезических измерений (определений)	0,25
13 083	5 013 669,50	5 237 784,95	45,337642	34,704807	Метод спутниковых геодезических измерений (определений)	0,25
13 084	5 013 681,45	5 237 778,33	45,337748	34,704721	Метод спутниковых геодезических измерений (определений)	0,25
13 085	5 013 686,47	5 237 777,05	45,337793	34,704704	Метод спутниковых геодезических измерений (определений)	0,25

(1)	(2)	(3)	(4)	(5)	(6)	(7)
13 086	5 013 691,12	5 237 777,26	45,337835	34,704707	Метод спутниковых геодезических измерений (определений)	0,25
13 087	5 013 694,66	5 237 780,03	45,337867	34,704741	Метод спутниковых геодезических измерений (определений)	0,25
13 088	5 013 696,40	5 237 784,28	45,337883	34,704795	Метод спутниковых геодезических измерений (определений)	0,25
13 089	5 013 696,09	5 237 791,87	45,337881	34,704892	Метод спутниковых геодезических измерений (определений)	0,25
13 090	5 013 698,05	5 237 797,31	45,337899	34,704961	Метод спутниковых геодезических измерений (определений)	0,25
13 091	5 013 702,01	5 237 801,28	45,337935	34,705012	Метод спутниковых геодезических измерений (определений)	0,25
13 092	5 013 707,67	5 237 802,03	45,337986	34,705020	Метод спутниковых геодезических измерений (определений)	0,25
13 093	5 013 713,02	5 237 800,76	45,338034	34,705004	Метод спутниковых геодезических измерений (определений)	0,25
13 094	5 013 718,48	5 237 799,77	45,338083	34,704990	Метод спутниковых геодезических измерений (определений)	0,25
13 095	5 013 723,02	5 237 800,47	45,338124	34,704999	Метод спутниковых геодезических измерений (определений)	0,25
13 096	5 013 728,78	5 237 802,55	45,338176	34,705024	Метод спутниковых геодезических измерений (определений)	0,25
13 097	5 013 734,34	5 237 802,69	45,338226	34,705026	Метод спутниковых геодезических измерений (определений)	0,25
13 098	5 013 738,92	5 237 799,52	45,338267	34,704984	Метод спутниковых геодезических измерений (определений)	0,25
13 099	5 013 740,54	5 237 793,97	45,338281	34,704913	Метод спутниковых геодезических измерений (определений)	0,25
13 100	5 013 740,05	5 237 786,57	45,338276	34,704819	Метод спутниковых геодезических измерений (определений)	0,25
13 101	5 013 740,57	5 237 779,53	45,338280	34,704729	Метод спутниковых геодезических измерений (определений)	0,25

(1)	(2)	(3)	(4)	(5)	(6)	(7)
13 102	5 013 742,07	5 237 773,37	45,338293	34,704650	Метод спутниковых геодезических измерений (определений)	0,25
13 103	5 013 742,12	5 237 768,11	45,338293	34,704583	Метод спутниковых геодезических измерений (определений)	0,25
13 104	5 013 740,38	5 237 764,09	45,338277	34,704532	Метод спутниковых геодезических измерений (определений)	0,25
13 105	5 013 736,42	5 237 760,13	45,338241	34,704482	Метод спутниковых геодезических измерений (определений)	0,25
13 106	5 013 735,13	5 237 756,28	45,338229	34,704433	Метод спутниковых геодезических измерений (определений)	0,25
13 107	5 013 734,75	5 237 749,47	45,338225	34,704346	Метод спутниковых геодезических измерений (определений)	0,25
13 108	5 013 732,80	5 237 745,14	45,338207	34,704291	Метод спутниковых геодезических измерений (определений)	0,25
13 109	5 013 726,40	5 237 739,35	45,338149	34,704218	Метод спутниковых геодезических измерений (определений)	0,25
13 110	5 013 724,66	5 237 735,40	45,338133	34,704168	Метод спутниковых геодезических измерений (определений)	0,25
13 111	5 013 725,60	5 237 730,87	45,338141	34,704110	Метод спутниковых геодезических измерений (определений)	0,25
13 112	5 013 734,20	5 237 715,91	45,338217	34,703918	Метод спутниковых геодезических измерений (определений)	0,25
13 113	5 013 737,78	5 237 712,56	45,338249	34,703875	Метод спутниковых геодезических измерений (определений)	0,25
13 114	5 013 741,46	5 237 711,10	45,338282	34,703856	Метод спутниковых геодезических измерений (определений)	0,25
13 115	5 013 744,67	5 237 712,55	45,338311	34,703874	Метод спутниковых геодезических измерений (определений)	0,25
13 116	5 013 747,96	5 237 717,52	45,338341	34,703937	Метод спутниковых геодезических измерений (определений)	0,25
13 117	5 013 753,17	5 237 730,75	45,338389	34,704105	Метод спутниковых геодезических измерений (определений)	0,25

(1)	(2)	(3)	(4)	(5)	(6)	(7)
13 118	5 013 756,20	5 237 739,55	45,338417	34,704217	Метод спутниковых геодезических измерений (определений)	0,25
13 119	5 013 758,37	5 237 743,89	45,338437	34,704272	Метод спутниковых геодезических измерений (определений)	0,25
13 120	5 013 763,97	5 237 751,40	45,338488	34,704367	Метод спутниковых геодезических измерений (определений)	0,25
13 121	5 013 767,90	5 237 758,58	45,338524	34,704458	Метод спутниковых геодезических измерений (определений)	0,25
13 122	5 013 772,96	5 237 764,02	45,338570	34,704527	Метод спутниковых геодезических измерений (определений)	0,25
13 123	5 013 779,30	5 237 773,90	45,338628	34,704653	Метод спутниковых геодезических измерений (определений)	0,25
13 124	5 013 782,70	5 237 778,79	45,338659	34,704714	Метод спутниковых геодезических измерений (определений)	0,25
13 125	5 013 786,67	5 237 781,96	45,338695	34,704754	Метод спутниковых геодезических измерений (определений)	0,25
13 126	5 013 795,99	5 237 784,56	45,338779	34,704786	Метод спутниковых геодезических измерений (определений)	0,25
13 127	5 013 801,55	5 237 784,62	45,338830	34,704786	Метод спутниковых геодезических измерений (определений)	0,25
13 128	5 013 806,01	5 237 782,69	45,338869	34,704761	Метод спутниковых геодезических измерений (определений)	0,25
13 129	5 013 811,63	5 237 776,65	45,338920	34,704684	Метод спутниковых геодезических измерений (определений)	0,25
13 130	5 013 815,60	5 237 768,22	45,338954	34,704576	Метод спутниковых геодезических измерений (определений)	0,25
13 131	5 013 817,35	5 237 759,52	45,338969	34,704464	Метод спутниковых геодезических измерений (определений)	0,25
13 132	5 013 819,92	5 237 757,74	45,338992	34,704441	Метод спутниковых геодезических измерений (определений)	0,25
13 133	5 013 823,47	5 237 758,64	45,339024	34,704452	Метод спутниковых геодезических измерений (определений)	0,25

(1)	(2)	(3)	(4)	(5)	(6)	(7)
13 134	5 013 826,21	5 237 762,29	45,339049	34,704498	Метод спутниковых геодезических измерений (определений)	0,25
13 135	5 013 831,30	5 237 764,37	45,339095	34,704524	Метод спутниковых геодезических измерений (определений)	0,25
13 136	5 013 836,20	5 237 763,32	45,339139	34,704510	Метод спутниковых геодезических измерений (определений)	0,25
13 137	5 013 842,03	5 237 759,00	45,339191	34,704455	Метод спутниковых геодезических измерений (определений)	0,25
13 138	5 013 847,96	5 237 755,44	45,339244	34,704408	Метод спутниковых геодезических измерений (определений)	0,25
13 139	5 013 856,86	5 237 754,26	45,339324	34,704392	Метод спутниковых геодезических измерений (определений)	0,25
13 140	5 013 865,97	5 237 754,61	45,339406	34,704396	Метод спутниковых геодезических измерений (определений)	0,25
13 141	5 013 875,40	5 237 755,95	45,339491	34,704411	Метод спутниковых геодезических измерений (определений)	0,25
13 142	5 013 882,29	5 237 756,01	45,339553	34,704411	Метод спутниковых геодезических измерений (определений)	0,25
13 143	5 013 888,76	5 237 755,45	45,339612	34,704403	Метод спутниковых геодезических измерений (определений)	0,25
13 144	5 013 893,96	5 237 756,69	45,339658	34,704419	Метод спутниковых геодезических измерений (определений)	0,25
13 145	5 013 896,72	5 237 759,06	45,339683	34,704448	Метод спутниковых геодезических измерений (определений)	0,25
13 146	5 013 897,90	5 237 763,44	45,339694	34,704504	Метод спутниковых геодезических измерений (определений)	0,25
13 147	5 013 897,28	5 237 769,03	45,339689	34,704576	Метод спутниковых геодезических измерений (определений)	0,25
13 148	5 013 894,44	5 237 774,95	45,339664	34,704651	Метод спутниковых геодезических измерений (определений)	0,25
13 149	5 013 891,08	5 237 778,45	45,339634	34,704696	Метод спутниковых геодезических измерений (определений)	0,25

(1)	(2)	(3)	(4)	(5)	(6)	(7)
13 150	5 013 885,94	5 237 781,22	45,339588	34,704732	Метод спутниковых геодезических измерений (определений)	0,25
13 151	5 013 878,70	5 237 782,39	45,339523	34,704748	Метод спутниковых геодезических измерений (определений)	0,25
13 152	5 013 873,23	5 237 784,22	45,339474	34,704772	Метод спутниковых геодезических измерений (определений)	0,25
13 153	5 013 869,18	5 237 788,96	45,339438	34,704833	Метод спутниковых геодезических измерений (определений)	0,25
13 154	5 013 868,90	5 237 795,47	45,339436	34,704916	Метод спутниковых геодезических измерений (определений)	0,25
13 155	5 013 872,05	5 237 802,25	45,339465	34,705002	Метод спутниковых геодезических измерений (определений)	0,25
13 156	5 013 877,79	5 237 806,98	45,339517	34,705062	Метод спутниковых геодезических измерений (определений)	0,25
13 157	5 013 898,66	5 237 820,54	45,339706	34,705232	Метод спутниковых геодезических измерений (определений)	0,25
13 158	5 013 902,41	5 237 823,80	45,339740	34,705274	Метод спутниковых геодезических измерений (определений)	0,25
13 159	5 013 904,81	5 237 827,97	45,339762	34,705326	Метод спутниковых геодезических измерений (определений)	0,25
13 160	5 013 907,85	5 237 835,50	45,339790	34,705422	Метод спутниковых геодезических измерений (определений)	0,25
13 161	5 013 912,11	5 237 842,94	45,339829	34,705517	Метод спутниковых геодезических измерений (определений)	0,25
13 162	5 013 916,97	5 237 846,57	45,339873	34,705562	Метод спутниковых геодезических измерений (определений)	0,25
13 163	5 013 924,06	5 237 848,92	45,339937	34,705591	Метод спутниковых геодезических измерений (определений)	0,25
13 164	5 013 936,17	5 237 850,14	45,340046	34,705605	Метод спутниковых геодезических измерений (определений)	0,25
13 165	5 013 946,96	5 237 848,54	45,340143	34,705584	Метод спутниковых геодезических измерений (определений)	0,25

(1)	(2)	(3)	(4)	(5)	(6)	(7)
13 166	5 013 956,77	5 237 845,01	45,340231	34,705537	Метод спутниковых геодезических измерений (определений)	0,25
13 167	5 013 962,67	5 237 844,15	45,340284	34,705526	Метод спутниковых геодезических измерений (определений)	0,25
13 168	5 013 974,01	5 237 844,00	45,340386	34,705522	Метод спутниковых геодезических измерений (определений)	0,25
13 169	5 013 986,57	5 237 844,38	45,340499	34,705526	Метод спутниковых геодезических измерений (определений)	0,25
13 170	5 013 994,14	5 237 843,10	45,340567	34,705508	Метод спутниковых геодезических измерений (определений)	0,25
13 171	5 014 011,31	5 237 838,02	45,340721	34,705441	Метод спутниковых геодезических измерений (определений)	0,25
13 172	5 014 020,76	5 237 836,47	45,340806	34,705420	Метод спутниковых геодезических измерений (определений)	0,25
13 173	5 014 027,89	5 237 836,32	45,340870	34,705418	Метод спутниковых геодезических измерений (определений)	0,25
13 174	5 014 038,89	5 237 835,95	45,340969	34,705411	Метод спутниковых геодезических измерений (определений)	0,25
13 175	5 014 049,00	5 237 836,98	45,341060	34,705423	Метод спутниковых геодезических измерений (определений)	0,25
13 176	5 014 054,53	5 237 839,54	45,341110	34,705455	Метод спутниковых геодезических измерений (определений)	0,25
13 177	5 014 061,77	5 237 848,00	45,341176	34,705562	Метод спутниковых геодезических измерений (определений)	0,25
13 178	5 014 064,71	5 237 855,03	45,341203	34,705652	Метод спутниковых геодезических измерений (определений)	0,25
13 179	5 014 065,11	5 237 860,11	45,341207	34,705716	Метод спутниковых геодезических измерений (определений)	0,25
13 180	5 014 063,29	5 237 863,39	45,341191	34,705758	Метод спутниковых геодезических измерений (определений)	0,25
13 181	5 014 059,58	5 237 867,28	45,341158	34,705808	Метод спутниковых геодезических измерений (определений)	0,25

(1)	(2)	(3)	(4)	(5)	(6)	(7)
13 182	5 014 058,43	5 237 871,33	45,341148	34,705860	Метод спутниковых геодезических измерений (определений)	0,25
13 183	5 014 060,39	5 237 875,58	45,341166	34,705914	Метод спутниковых геодезических измерений (определений)	0,25
13 184	5 014 067,67	5 237 881,61	45,341232	34,705990	Метод спутниковых геодезических измерений (определений)	0,25
13 185	5 014 073,39	5 237 888,10	45,341284	34,706072	Метод спутниковых геодезических измерений (определений)	0,25
13 186	5 014 076,99	5 237 895,67	45,341317	34,706169	Метод спутниковых геодезических измерений (определений)	0,25
13 187	5 014 081,28	5 237 911,37	45,341357	34,706368	Метод спутниковых геодезических измерений (определений)	0,25
13 188	5 014 083,98	5 237 918,46	45,341382	34,706458	Метод спутниковых геодезических измерений (определений)	0,25
13 189	5 014 087,70	5 237 925,32	45,341416	34,706545	Метод спутниковых геодезических измерений (определений)	0,25
13 190	5 014 090,95	5 237 933,26	45,341446	34,706646	Метод спутниковых геодезических измерений (определений)	0,25
13 191	5 014 094,33	5 237 940,42	45,341477	34,706737	Метод спутниковых геодезических измерений (определений)	0,25
13 192	5 014 097,62	5 237 943,91	45,341507	34,706781	Метод спутниковых геодезических измерений (определений)	0,25
13 193	5 014 104,82	5 237 945,95	45,341572	34,706806	Метод спутниковых геодезических измерений (определений)	0,25
13 194	5 014 112,94	5 237 946,26	45,341645	34,706809	Метод спутниковых геодезических измерений (определений)	0,25
13 195	5 014 124,74	5 237 944,82	45,341751	34,706790	Метод спутниковых геодезических измерений (определений)	0,25
13 196	5 014 130,07	5 237 945,41	45,341799	34,706796	Метод спутниковых геодезических измерений (определений)	0,25
13 197	5 014 134,05	5 237 948,13	45,341835	34,706831	Метод спутниковых геодезических измерений (определений)	0,25

(1)	(2)	(3)	(4)	(5)	(6)	(7)
13 198	5 014 137,65	5 237 954,03	45,341868	34,706905	Метод спутниковых геодезических измерений (определений)	0,25
13 199	5 014 140,68	5 237 961,73	45,341896	34,707003	Метод спутниковых геодезических измерений (определений)	0,25
13 200	5 014 145,98	5 237 966,24	45,341944	34,707060	Метод спутниковых геодезических измерений (определений)	0,25
13 201	5 014 152,17	5 237 969,53	45,342000	34,707101	Метод спутниковых геодезических измерений (определений)	0,25
13 202	5 014 161,25	5 237 973,00	45,342082	34,707144	Метод спутниковых геодезических измерений (определений)	0,25
13 203	5 014 166,00	5 237 976,49	45,342125	34,707188	Метод спутниковых геодезических измерений (определений)	0,25
13 204	5 014 172,26	5 237 983,38	45,342182	34,707275	Метод спутниковых геодезических измерений (определений)	0,25
13 205	5 014 176,79	5 237 987,01	45,342223	34,707321	Метод спутниковых геодезических измерений (определений)	0,25
13 206	5 014 182,88	5 237 989,27	45,342278	34,707349	Метод спутниковых геодезических измерений (определений)	0,25
13 207	5 014 192,21	5 237 989,61	45,342362	34,707352	Метод спутниковых геодезических измерений (определений)	0,25
13 208	5 014 202,22	5 237 988,62	45,342452	34,707339	Метод спутниковых геодезических измерений (определений)	0,25
13 209	5 014 209,90	5 237 986,97	45,342521	34,707317	Метод спутниковых геодезических измерений (определений)	0,25
13 210	5 014 216,61	5 237 984,52	45,342581	34,707284	Метод спутниковых геодезических измерений (определений)	0,25
13 211	5 014 222,31	5 237 980,66	45,342632	34,707235	Метод спутниковых геодезических измерений (определений)	0,25
13 212	5 014 226,57	5 237 976,15	45,342670	34,707176	Метод спутниковых геодезических измерений (определений)	0,25
13 213	5 014 230,33	5 237 967,56	45,342703	34,707066	Метод спутниковых геодезических измерений (определений)	0,25

(1)	(2)	(3)	(4)	(5)	(6)	(7)
13 214	5 014 233,83	5 237 962,52	45,342734	34,707002	Метод спутниковых геодезических измерений (определений)	0,25
13 215	5 014 237,08	5 237 959,47	45,342763	34,706962	Метод спутниковых геодезических измерений (определений)	0,25
13 216	5 014 238,19	5 237 959,34	45,342773	34,706961	Метод спутниковых геодезических измерений (определений)	0,25
13 217	5 014 245,02	5 237 965,58	45,342835	34,707039	Метод спутниковых геодезических измерений (определений)	0,25
13 218	5 014 256,03	5 237 975,88	45,342935	34,707169	Метод спутниковых геодезических измерений (определений)	0,25
13 219	5 014 275,26	5 237 991,57	45,343110	34,707367	Метод спутниковых геодезических измерений (определений)	0,25
13 220	5 014 289,12	5 238 001,20	45,343235	34,707488	Метод спутниковых геодезических измерений (определений)	0,25
13 221	5 014 298,16	5 238 008,44	45,343317	34,707579	Метод спутниковых геодезических измерений (определений)	0,25
13 222	5 014 305,45	5 238 014,54	45,343383	34,707656	Метод спутниковых геодезических измерений (определений)	0,25
13 223	5 014 309,40	5 238 020,71	45,343420	34,707735	Метод спутниковых геодезических измерений (определений)	0,25
13 224	5 014 311,43	5 238 028,09	45,343438	34,707828	Метод спутниковых геодезических измерений (определений)	0,25
13 225	5 014 310,67	5 238 037,09	45,343432	34,707943	Метод спутниковых геодезических измерений (определений)	0,25
13 226	5 014 308,28	5 238 043,89	45,343411	34,708030	Метод спутниковых геодезических измерений (определений)	0,25
13 227	5 014 302,52	5 238 051,59	45,343360	34,708129	Метод спутниковых геодезических измерений (определений)	0,25
13 228	5 014 296,15	5 238 055,54	45,343303	34,708181	Метод спутниковых геодезических измерений (определений)	0,25
13 229	5 014 288,76	5 238 060,40	45,343237	34,708244	Метод спутниковых геодезических измерений (определений)	0,25

(1)	(2)	(3)	(4)	(5)	(6)	(7)
13 230	5 014 280,36	5 238 067,52	45,343162	34,708335	Метод спутниковых геодезических измерений (определений)	0,25
13 231	5 014 270,80	5 238 079,42	45,343077	34,708488	Метод спутниковых геодезических измерений (определений)	0,25
13 232	5 014 260,12	5 238 091,70	45,342982	34,708646	Метод спутниковых геодезических измерений (определений)	0,25
13 233	5 014 250,57	5 238 102,10	45,342897	34,708780	Метод спутниковых геодезических измерений (определений)	0,25
13 234	5 014 241,70	5 238 110,87	45,342818	34,708893	Метод спутниковых геодезических измерений (определений)	0,25
13 235	5 014 232,61	5 238 120,18	45,342737	34,709013	Метод спутниковых геодезических измерений (определений)	0,25
13 236	5 014 222,57	5 238 135,07	45,342648	34,709204	Метод спутниковых геодезических измерений (определений)	0,25
13 237	5 014 218,34	5 238 146,79	45,342611	34,709354	Метод спутниковых геодезических измерений (определений)	0,25
13 238	5 014 216,10	5 238 160,00	45,342592	34,709523	Метод спутниковых геодезических измерений (определений)	0,25
13 239	5 014 216,43	5 238 171,38	45,342596	34,709668	Метод спутниковых геодезических измерений (определений)	0,25
13 240	5 014 218,41	5 238 185,42	45,342615	34,709847	Метод спутниковых геодезических измерений (определений)	0,25
13 241	5 014 219,49	5 238 187,99	45,342625	34,709880	Метод спутниковых геодезических измерений (определений)	0,25
13 242	5 014 197,59	5 238 189,60	45,342428	34,709903	Метод спутниковых геодезических измерений (определений)	0,25
13 243	5 014 167,19	5 238 188,65	45,342155	34,709895	Метод спутниковых геодезических измерений (определений)	0,25
13 244	5 014 121,08	5 238 179,48	45,341739	34,709784	Метод спутниковых геодезических измерений (определений)	0,25
13 245	5 014 072,29	5 238 157,54	45,341298	34,709510	Метод спутниковых геодезических измерений (определений)	0,25

(1)	(2)	(3)	(4)	(5)	(6)	(7)
13 246	5 014 035,82	5 238 134,12	45,340968	34,709216	Метод спутниковых геодезических измерений (определений)	0,25
13 247	5 013 993,12	5 238 114,44	45,340582	34,708970	Метод спутниковых геодезических измерений (определений)	0,25
13 248	5 013 952,91	5 238 081,84	45,340218	34,708559	Метод спутниковых геодезических измерений (определений)	0,25
13 249	5 013 920,48	5 238 049,52	45,339923	34,708151	Метод спутниковых геодезических измерений (определений)	0,25
13 250	5 013 877,37	5 238 043,39	45,339535	34,708078	Метод спутниковых геодезических измерений (определений)	0,25
13 251	5 013 826,17	5 238 024,77	45,339072	34,707847	Метод спутниковых геодезических измерений (определений)	0,25
13 252	5 013 781,03	5 237 997,16	45,338664	34,707500	Метод спутниковых геодезических измерений (определений)	0,25
13 253	5 013 734,34	5 238 002,69	45,338244	34,707577	Метод спутниковых геодезических измерений (определений)	0,25
13 254	5 013 694,16	5 238 014,34	45,337884	34,707730	Метод спутниковых геодезических измерений (определений)	0,25
13 255	5 013 647,47	5 238 019,87	45,337464	34,707807	Метод спутниковых геодезических измерений (определений)	0,25
13 256	5 013 605,62	5 238 027,71	45,337088	34,707912	Метод спутниковых геодезических измерений (определений)	0,25
13 257	5 013 559,51	5 238 036,88	45,336674	34,708035	Метод спутниковых геодезических измерений (определений)	0,25
13 258	5 013 506,86	5 238 034,90	45,336200	34,708016	Метод спутниковых геодезических измерений (определений)	0,25
13 259	5 013 468,97	5 238 024,85	45,335859	34,707893	Метод спутниковых геодезических измерений (определений)	0,25
13 260	5 013 426,81	5 238 047,94	45,335481	34,708193	Метод спутниковых геодезических измерений (определений)	0,25
13 261	5 013 365,96	5 238 062,54	45,334935	34,708386	Метод спутниковых геодезических измерений (определений)	0,25

(1)	(2)	(3)	(4)	(5)	(6)	(7)
13 262	5 013 310,38	5 238 065,78	45,334435	34,708435	Метод спутниковых геодезических измерений (определений)	0,25
13 263	5 013 271,29	5 238 091,90	45,334086	34,708773	Метод спутниковых геодезических измерений (определений)	0,25
13 264	5 013 220,49	5 238 110,56	45,333631	34,709017	Метод спутниковых геодезических измерений (определений)	0,25
13 265	5 013 173,80	5 238 116,09	45,333211	34,709094	Метод спутниковых геодезических измерений (определений)	0,25
13 266	5 013 133,40	5 238 113,46	45,332847	34,709065	Метод спутниковых геодезических измерений (определений)	0,25
13 267	5 013 081,63	5 238 097,95	45,332380	34,708874	Метод спутниковых геодезических измерений (определений)	0,25
13 268	5 013 062,51	5 238 088,65	45,332207	34,708758	Метод спутниковых геодезических измерений (определений)	0,25
13 269	5 013 030,33	5 238 096,21	45,331918	34,708858	Метод спутниковых геодезических измерений (определений)	0,25
13 270	5 012 978,11	5 238 098,23	45,331449	34,708890	Метод спутниковых геодезических измерений (определений)	0,25
13 271	5 012 932,00	5 238 089,06	45,331033	34,708779	Метод спутниковых геодезических измерений (определений)	0,25
13 272	5 012 888,59	5 238 072,71	45,330641	34,708576	Метод спутниковых геодезических измерений (определений)	0,25
13 273	5 012 845,68	5 238 048,24	45,330253	34,708269	Метод спутниковых геодезических измерений (определений)	0,25
13 274	5 012 794,92	5 238 036,77	45,329795	34,708129	Метод спутниковых геодезических измерений (определений)	0,25
13 275	5 012 752,22	5 238 017,09	45,329409	34,707884	Метод спутниковых геодезических измерений (определений)	0,25
13 276	5 012 708,72	5 237 997,29	45,329016	34,707637	Метод спутниковых геодезических измерений (определений)	0,25
13 277	5 012 662,27	5 237 975,80	45,328596	34,707368	Метод спутниковых геодезических измерений (определений)	0,25

(1)	(2)	(3)	(4)	(5)	(6)	(7)
13 278	5 012 615,81	5 237 961,41	45,328177	34,707191	Метод спутниковых геодезических измерений (определений)	0,25
13 279	5 012 574,52	5 237 944,01	45,327804	34,706974	Метод спутниковых геодезических измерений (определений)	0,25
13 280	5 012 531,78	5 237 928,95	45,327418	34,706787	Метод спутниковых геодезических измерений (определений)	0,25
13 281	5 012 493,67	5 237 914,20	45,327074	34,706604	Метод спутниковых геодезических измерений (определений)	0,25
13 282	5 012 444,76	5 237 892,68	45,326632	34,706335	Метод спутниковых геодезических измерений (определений)	0,25
13 283	5 012 404,12	5 237 876,62	45,326265	34,706136	Метод спутниковых геодезических измерений (определений)	0,25
13 284	5 012 359,74	5 237 859,33	45,325864	34,705921	Метод спутниковых геодезических измерений (определений)	0,25
13 285	5 012 320,98	5 237 844,22	45,325514	34,705733	Метод спутниковых геодезических измерений (определений)	0,25
13 286	5 012 279,89	5 237 829,52	45,325143	34,705551	Метод спутниковых геодезических измерений (определений)	0,25
13 287	5 012 230,81	5 237 813,77	45,324700	34,705356	Метод спутниковых геодезических измерений (определений)	0,25
13 288	5 012 178,54	5 237 794,59	45,324228	34,705118	Метод спутниковых геодезических измерений (определений)	0,25
13 289	5 012 140,72	5 237 779,35	45,323887	34,704928	Метод спутниковых геодезических измерений (определений)	0,25
13 290	5 012 098,58	5 237 764,44	45,323506	34,704744	Метод спутниковых геодезических измерений (определений)	0,25
13 291	5 012 056,72	5 237 748,98	45,323128	34,704552	Метод спутниковых геодезических измерений (определений)	0,25
13 292	5 012 007,26	5 237 728,03	45,322681	34,704291	Метод спутниковых геодезических измерений (определений)	0,25
13 293	5 011 956,18	5 237 711,94	45,322220	34,704092	Метод спутниковых геодезических измерений (определений)	0,25

(1)	(2)	(3)	(4)	(5)	(6)	(7)
13 294	5 011 911,31	5 237 695,23	45,321815	34,703884	Метод спутниковых геодезических измерений (определений)	0,25
13 295	5 011 872,25	5 237 678,45	45,321462	34,703675	Метод спутниковых геодезических измерений (определений)	0,25
13 296	5 011 828,83	5 237 662,04	45,321070	34,703472	Метод спутниковых геодезических измерений (определений)	0,25
13 297	5 011 777,69	5 237 641,38	45,320608	34,703214	Метод спутниковых геодезических измерений (определений)	0,25
13 298	5 011 729,07	5 237 625,09	45,320169	34,703013	Метод спутниковых геодезических измерений (определений)	0,25
13 299	5 011 678,14	5 237 604,23	45,319709	34,702753	Метод спутниковых геодезических измерений (определений)	0,25
13 300	5 011 629,89	5 237 584,42	45,319273	34,702507	Метод спутниковых геодезических измерений (определений)	0,25
13 301	5 011 585,78	5 237 570,80	45,318875	34,702339	Метод спутниковых геодезических измерений (определений)	0,25
13 302	5 011 515,13	5 237 545,03	45,318237	34,702019	Метод спутниковых геодезических измерений (определений)	0,25
13 303	5 011 472,81	5 237 529,89	45,317855	34,701831	Метод спутниковых геодезических измерений (определений)	0,25
13 304	5 011 401,37	5 237 503,78	45,317210	34,701507	Метод спутниковых геодезических измерений (определений)	0,25
13 305	5 011 348,14	5 237 481,28	45,316729	34,701227	Метод спутниковых геодезических измерений (определений)	0,25
13 306	5 011 293,61	5 237 460,28	45,316237	34,700966	Метод спутниковых геодезических измерений (определений)	0,25
13 307	5 011 277,66	5 237 481,78	45,316095	34,701242	Метод спутниковых геодезических измерений (определений)	0,25
13 308	5 011 238,20	5 237 517,65	45,315743	34,701705	Метод спутниковых геодезических измерений (определений)	0,25
13 309	5 011 197,18	5 237 540,63	45,315377	34,702003	Метод спутниковых геодезических измерений (определений)	0,25

(1)	(2)	(3)	(4)	(5)	(6)	(7)
13 310	5 011 156,60	5 237 552,50	45,315012	34,702159	Метод спутниковых геодезических измерений (определений)	0,25
13 311	5 011 120,47	5 237 573,37	45,314689	34,702430	Метод спутниковых геодезических измерений (определений)	0,25
13 312	5 011 082,90	5 237 588,81	45,314353	34,702632	Метод спутниковых геодезических измерений (определений)	0,25
13 313	5 011 047,05	5 237 615,22	45,314032	34,702973	Метод спутниковых геодезических измерений (определений)	0,25
13 314	5 011 015,86	5 237 645,66	45,313754	34,703365	Метод спутниковых геодезических измерений (определений)	0,25
13 315	5 010 981,24	5 237 673,02	45,313445	34,703718	Метод спутниковых геодезических измерений (определений)	0,25
13 316	5 010 940,85	5 237 698,07	45,313084	34,704043	Метод спутниковых геодезических измерений (определений)	0,25
13 317	5 010 896,74	5 237 714,34	45,312689	34,704256	Метод спутниковых геодезических измерений (определений)	0,25
13 318	5 010 851,92	5 237 722,02	45,312286	34,704359	Метод спутниковых геодезических измерений (определений)	0,25
13 319	5 010 810,28	5 237 721,33	45,311912	34,704356	Метод спутниковых геодезических измерений (определений)	0,25
13 320	5 010 805,33	5 237 730,17	45,311868	34,704469	Метод спутниковых геодезических измерений (определений)	0,25
13 321	5 010 778,90	5 237 766,30	45,311633	34,704933	Метод спутниковых геодезических измерений (определений)	0,25
13 322	5 010 748,07	5 237 796,48	45,311359	34,705322	Метод спутниковых геодезических измерений (определений)	0,25
13 323	5 010 711,48	5 237 822,90	45,311032	34,705663	Метод спутниковых геодезических измерений (определений)	0,25
13 324	5 010 673,43	5 237 842,94	45,310691	34,705924	Метод спутниковых геодезических измерений (определений)	0,25
13 325	5 010 621,63	5 237 861,26	45,310227	34,706164	Метод спутниковых геодезических измерений (определений)	0,25

(1)	(2)	(3)	(4)	(5)	(6)	(7)
13 326	5 010 574,94	5 237 866,79	45,309807	34,706240	Метод спутниковых геодезических измерений (определений)	0,25
13 327	5 010 528,48	5 237 869,06	45,309389	34,706275	Метод спутниковых геодезических измерений (определений)	0,25
13 328	5 010 479,40	5 237 875,14	45,308948	34,706359	Метод спутниковых геодезических измерений (определений)	0,25
13 329	5 010 434,20	5 237 892,66	45,308543	34,706588	Метод спутниковых геодезических измерений (определений)	0,25
13 330	5 010 388,09	5 237 901,83	45,308129	34,706710	Метод спутниковых геодезических измерений (определений)	0,25
13 331	5 010 347,20	5 237 902,65	45,307761	34,706726	Метод спутниковых геодезических измерений (определений)	0,25
13 332	5 010 300,22	5 237 904,49	45,307339	34,706755	Метод спутниковых геодезических измерений (определений)	0,25
13 333	5 010 252,70	5 237 895,29	45,306911	34,706644	Метод спутниковых геодезических измерений (определений)	0,25
13 334	5 010 207,49	5 237 905,95	45,306505	34,706786	Метод спутниковых геодезических измерений (определений)	0,25
13 335	5 010 161,05	5 237 917,10	45,306088	34,706934	Метод спутниковых геодезических измерений (определений)	0,25
13 336	5 010 118,92	5 237 935,95	45,305711	34,707179	Метод спутниковых геодезических измерений (определений)	0,25
13 337	5 010 083,01	5 237 954,77	45,305389	34,707424	Метод спутниковых геодезических измерений (определений)	0,25
13 338	5 010 032,59	5 237 974,26	45,304937	34,707679	Метод спутниковых геодезических измерений (определений)	0,25
13 339	5 009 996,46	5 237 992,30	45,304614	34,707913	Метод спутниковых геодезических измерений (определений)	0,25
13 340	5 009 953,28	5 238 013,67	45,304227	34,708191	Метод спутниковых геодезических измерений (определений)	0,25
13 341	5 009 912,06	5 238 036,60	45,303858	34,708488	Метод спутниковых геодезических измерений (определений)	0,25

(1)	(2)	(3)	(4)	(5)	(6)	(7)
13 342	5 009 881,12	5 238 063,72	45,303582	34,708838	Метод спутниковых геодезических измерений (определений)	0,25
13 343	5 009 833,96	5 238 090,11	45,303160	34,709180	Метод спутниковых геодезических измерений (определений)	0,25
13 344	5 009 788,71	5 238 102,87	45,302754	34,709349	Метод спутниковых геодезических измерений (определений)	0,25
13 345	5 009 736,39	5 238 104,80	45,302284	34,709380	Метод спутниковых геодезических измерений (определений)	0,25
13 346	5 009 690,28	5 238 095,63	45,301868	34,709269	Метод спутниковых геодезических измерений (определений)	0,25
13 347	5 009 647,58	5 238 075,95	45,301482	34,709023	Метод спутниковых геодезических измерений (определений)	0,25
13 348	5 009 608,40	5 238 085,88	45,301131	34,709155	Метод спутниковых геодезических измерений (определений)	0,25
13 349	5 009 563,46	5 238 098,19	45,300727	34,709317	Метод спутниковых геодезических измерений (определений)	0,25
13 350	5 009 518,21	5 238 110,95	45,300321	34,709486	Метод спутниковых геодезических измерений (определений)	0,25
13 351	5 009 471,23	5 238 112,79	45,299899	34,709515	Метод спутниковых геодезических измерений (определений)	0,25
13 352	5 009 420,12	5 238 102,64	45,299438	34,709392	Метод спутниковых геодезических измерений (определений)	0,25
13 353	5 009 373,13	5 238 111,51	45,299016	34,709511	Метод спутниковых геодезических измерений (определений)	0,25
13 354	5 009 319,30	5 238 110,44	45,298532	34,709504	Метод спутниковых геодезических измерений (определений)	0,25
13 355	5 009 277,98	5 238 108,94	45,298160	34,709490	Метод спутниковых геодезических измерений (определений)	0,25
13 356	5 009 235,30	5 238 112,98	45,297776	34,709547	Метод спутниковых геодезических измерений (определений)	0,25
13 357	5 009 192,04	5 238 113,18	45,297387	34,709555	Метод спутниковых геодезических измерений (определений)	0,25

(1)	(2)	(3)	(4)	(5)	(6)	(7)
13 358	5 009 145,01	5 238 112,96	45,296964	34,709558	Метод спутниковых геодезических измерений (определений)	0,25
13 359	5 009 092,45	5 238 102,85	45,296490	34,709436	Метод спутниковых геодезических измерений (определений)	0,25
13 360	5 009 052,44	5 238 094,04	45,296129	34,709328	Метод спутниковых геодезических измерений (определений)	0,25
13 361	5 009 008,58	5 238 096,69	45,295735	34,709367	Метод спутниковых геодезических измерений (определений)	0,25
13 362	5 008 961,15	5 238 095,31	45,295308	34,709356	Метод спутниковых геодезических измерений (определений)	0,25
13 363	5 008 908,62	5 238 092,94	45,294835	34,709332	Метод спутниковых геодезических измерений (определений)	0,25
13 364	5 008 857,83	5 238 078,08	45,294377	34,709149	Метод спутниковых геодезических измерений (определений)	0,25
13 365	5 008 814,32	5 238 063,22	45,293984	34,708965	Метод спутниковых геодезических измерений (определений)	0,25
13 366	5 008 770,96	5 238 063,73	45,293594	34,708977	Метод спутниковых геодезических измерений (определений)	0,25
13 367	5 008 718,07	5 238 073,21	45,293119	34,709105	Метод спутниковых геодезических измерений (определений)	0,25
13 368	5 008 671,09	5 238 071,37	45,292696	34,709087	Метод спутниковых геодезических измерений (определений)	0,25
13 369	5 008 617,64	5 238 056,58	45,292214	34,708905	Метод спутниковых геодезических измерений (определений)	0,25
13 370	5 008 571,48	5 238 049,17	45,291798	34,708816	Метод спутниковых геодезических измерений (определений)	0,25
13 371	5 008 528,54	5 238 051,27	45,291412	34,708849	Метод спутниковых геодезических измерений (определений)	0,25
13 372	5 008 484,40	5 238 052,96	45,291015	34,708876	Метод спутниковых геодезических измерений (определений)	0,25
13 373	5 008 444,16	5 238 052,78	45,290653	34,708878	Метод спутниковых геодезических измерений (определений)	0,25

(1)	(2)	(3)	(4)	(5)	(6)	(7)
13 374	5 008 392,78	5 238 048,48	45,290190	34,708830	Метод спутниковых геодезических измерений (определений)	0,25
13 375	5 008 341,48	5 238 037,41	45,289728	34,708695	Метод спутниковых геодезических измерений (определений)	0,25
13 376	5 008 295,37	5 238 028,24	45,289312	34,708584	Метод спутниковых геодезических измерений (определений)	0,25
13 377	5 008 246,91	5 238 018,80	45,288875	34,708470	Метод спутниковых геодезических измерений (определений)	0,25
13 378	5 008 198,91	5 238 007,79	45,288443	34,708336	Метод спутниковых геодезических измерений (определений)	0,25
13 379	5 008 159,87	5 237 994,79	45,288090	34,708175	Метод спутниковых геодезических измерений (определений)	0,25
13 380	5 008 115,06	5 237 978,24	45,287686	34,707969	Метод спутниковых геодезических измерений (определений)	0,25
13 381	5 008 063,30	5 237 959,64	45,287218	34,707739	Метод спутниковых геодезических измерений (определений)	0,25
13 382	5 008 018,70	5 237 929,22	45,286814	34,707357	Метод спутниковых геодезических измерений (определений)	0,25
13 383	5 008 004,76	5 237 918,45	45,286688	34,707221	Метод спутниковых геодезических измерений (определений)	0,25
13 384	5 007 970,99	5 237 915,70	45,286384	34,707190	Метод спутниковых геодезических измерений (определений)	0,25
13 385	5 007 924,88	5 237 906,53	45,285968	34,707079	Метод спутниковых геодезических измерений (определений)	0,25
13 386	5 007 875,89	5 237 882,99	45,285525	34,706785	Метод спутниковых геодезических измерений (определений)	0,25
13 387	5 007 838,97	5 237 853,88	45,285191	34,706419	Метод спутниковых геодезических измерений (определений)	0,25
13 388	5 007 807,60	5 237 817,86	45,284905	34,705964	Метод спутниковых геодезических измерений (определений)	0,25
13 389	5 007 796,44	5 237 800,45	45,284803	34,705743	Метод спутниковых геодезических измерений (определений)	0,25

(1)	(2)	(3)	(4)	(5)	(6)	(7)
13 390	5 007 766,50	5 237 807,48	45,284534	34,705837	Метод спутниковых геодезических измерений (определений)	0,25
13 391	5 007 719,52	5 237 809,32	45,284112	34,705866	Метод спутниковых геодезических измерений (определений)	0,25
13 392	5 007 690,77	5 237 804,86	45,283853	34,705813	Метод спутниковых геодезических измерений (определений)	0,25
13 393	5 007 677,97	5 237 821,48	45,283739	34,706026	Метод спутниковых геодезических измерений (определений)	0,25
13 394	5 007 639,08	5 237 857,42	45,283392	34,706489	Метод спутниковых геодезических измерений (определений)	0,25
13 395	5 007 598,06	5 237 880,40	45,283025	34,706787	Метод спутниковых геодезических измерений (определений)	0,25
13 396	5 007 552,81	5 237 893,16	45,282619	34,706956	Метод спутниковых геодезических измерений (определений)	0,25
13 397	5 007 500,04	5 237 895,34	45,282145	34,706990	Метод спутниковых геодезических измерений (определений)	0,25
13 398	5 007 453,93	5 237 886,17	45,281729	34,706879	Метод спутниковых геодезических измерений (определений)	0,25
13 399	5 007 415,96	5 237 870,63	45,281386	34,706686	Метод спутниковых геодезических измерений (определений)	0,25
13 400	5 007 376,88	5 237 858,97	45,281034	34,706542	Метод спутниковых геодезических измерений (определений)	0,25
13 401	5 007 333,54	5 237 856,39	45,280643	34,706514	Метод спутниковых геодезических измерений (определений)	0,25
13 402	5 007 289,32	5 237 845,66	45,280245	34,706383	Метод спутниковых геодезических измерений (определений)	0,25
13 403	5 007 255,53	5 237 839,06	45,279940	34,706303	Метод спутниковых геодезических измерений (определений)	0,25
13 404	5 007 205,97	5 237 856,75	45,279496	34,706535	Метод спутниковых геодезических измерений (определений)	0,25
13 405	5 007 163,27	5 237 876,43	45,279113	34,706791	Метод спутниковых геодезических измерений (определений)	0,25

(1)	(2)	(3)	(4)	(5)	(6)	(7)
13 406	5 007 117,16	5 237 885,60	45,278699	34,706914	Метод спутниковых геодезических измерений (определений)	0,25
13 407	5 007 074,15	5 237 891,62	45,278313	34,706996	Метод спутниковых геодезических измерений (определений)	0,25
13 408	5 007 049,49	5 237 927,58	45,278094	34,707457	Метод спутниковых геодезических измерений (определений)	0,25
13 409	5 007 019,90	5 237 957,21	45,277831	34,707839	Метод спутниковых геодезических измерений (определений)	0,25
13 410	5 006 973,32	5 237 987,27	45,277414	34,708227	Метод спутниковых геодезических измерений (определений)	0,25
13 411	5 006 932,39	5 238 008,50	45,277048	34,708503	Метод спутниковых геодезических измерений (определений)	0,25
13 412	5 006 895,59	5 238 026,90	45,276718	34,708742	Метод спутниковых геодезических измерений (определений)	0,25
13 413	5 006 852,08	5 238 042,64	45,276328	34,708948	Метод спутниковых геодезических измерений (определений)	0,25
13 414	5 006 822,05	5 238 069,09	45,276060	34,709289	Метод спутниковых геодезических измерений (определений)	0,25
13 415	5 006 779,32	5 238 099,83	45,275679	34,709686	Метод спутниковых геодезических измерений (определений)	0,25
13 416	5 006 734,31	5 238 126,96	45,275276	34,710037	Метод спутниковых геодезических измерений (определений)	0,25
13 417	5 006 705,57	5 238 161,71	45,275021	34,710484	Метод спутниковых геодезических измерений (определений)	0,25
13 418	5 006 667,48	5 238 202,22	45,274681	34,711005	Метод спутниковых геодезических измерений (определений)	0,25
13 419	5 006 634,24	5 238 227,17	45,274385	34,711327	Метод спутниковых геодезических измерений (определений)	0,25
13 420	5 006 597,23	5 238 246,14	45,274053	34,711573	Метод спутниковых геодезических измерений (определений)	0,25
13 421	5 006 549,68	5 238 266,57	45,273627	34,711839	Метод спутниковых геодезических измерений (определений)	0,25

(1)	(2)	(3)	(4)	(5)	(6)	(7)
13 422	5 006 513,38	5 238 306,54	45,273304	34,712353	Метод спутниковых геодезических измерений (определений)	0,25
13 423	5 006 472,80	5 238 344,27	45,272942	34,712839	Метод спутниковых геодезических измерений (определений)	0,25
13 424	5 006 438,09	5 238 365,05	45,272632	34,713108	Метод спутниковых геодезических измерений (определений)	0,25
13 425	5 006 388,02	5 238 386,45	45,272183	34,713387	Метод спутниковых геодезических измерений (определений)	0,25
13 426	5 006 350,61	5 238 409,03	45,271849	34,713679	Метод спутниковых геодезических измерений (определений)	0,25
13 427	5 006 316,64	5 238 430,43	45,271545	34,713956	Метод спутниковых геодезических измерений (определений)	0,25
13 428	5 006 274,27	5 238 446,70	45,271165	34,714169	Метод спутниковых геодезических измерений (определений)	0,25
13 429	5 006 222,36	5 238 462,99	45,270700	34,714383	Метод спутниковых геодезических измерений (определений)	0,25
13 430	5 006 175,03	5 238 481,98	45,270275	34,714631	Метод спутниковых геодезических измерений (определений)	0,25
13 431	5 006 125,98	5 238 504,04	45,269836	34,714918	Метод спутниковых геодезических измерений (определений)	0,25
13 432	5 006 079,87	5 238 513,21	45,269422	34,715040	Метод спутниковых геодезических измерений (определений)	0,25
13 433	5 006 028,02	5 238 518,42	45,268956	34,715113	Метод спутниковых геодезических измерений (определений)	0,25
13 434	5 005 986,97	5 238 534,63	45,268588	34,715325	Метод спутниковых геодезических измерений (определений)	0,25
13 435	5 005 940,86	5 238 543,80	45,268174	34,715447	Метод спутниковых геодезических измерений (определений)	0,25
13 436	5 005 893,88	5 238 541,96	45,267751	34,715430	Метод спутниковых геодезических измерений (определений)	0,25
13 437	5 005 848,33	5 238 529,31	45,267340	34,715274	Метод спутниковых геодезических измерений (определений)	0,25

(1)	(2)	(3)	(4)	(5)	(6)	(7)
13 438	5 005 801,05	5 238 533,53	45,266915	34,715334	Метод спутниковых геодезических измерений (определений)	0,25
13 439	5 005 749,75	5 238 536,50	45,266454	34,715378	Метод спутниковых геодезических измерений (определений)	0,25
13 440	5 005 707,91	5 238 532,68	45,266077	34,715335	Метод спутниковых геодезических измерений (определений)	0,25
13 441	5 005 656,43	5 238 521,71	45,265613	34,715201	Метод спутниковых геодезических измерений (определений)	0,25
13 442	5 005 606,32	5 238 499,12	45,265160	34,714920	Метод спутниковых геодезических измерений (определений)	0,25
13 443	5 005 573,98	5 238 475,01	45,264867	34,714616	Метод спутниковых геодезических измерений (определений)	0,25
13 444	5 005 542,07	5 238 440,49	45,264577	34,714181	Метод спутниковых геодезических измерений (определений)	0,25
13 445	5 005 521,31	5 238 405,30	45,264387	34,713735	Метод спутниковых геодезических измерений (определений)	0,25
13 446	5 005 505,04	5 238 361,19	45,264237	34,713175	Метод спутниковых геодезических измерений (определений)	0,25
13 447	5 005 497,66	5 238 321,21	45,264167	34,712666	Метод спутниковых геодезических измерений (определений)	0,25
13 448	5 005 497,54	5 238 279,63	45,264162	34,712137	Метод спутниковых геодезических измерений (определений)	0,25
13 449	5 005 502,70	5 238 236,71	45,264205	34,711589	Метод спутниковых геодезических измерений (определений)	0,25
13 450	5 005 467,56	5 238 207,74	45,263886	34,711225	Метод спутниковых геодезических измерений (определений)	0,25
13 451	5 005 417,37	5 238 209,49	45,263435	34,711253	Метод спутниковых геодезических измерений (определений)	0,25
13 452	5 005 365,38	5 238 198,85	45,262966	34,711124	Метод спутниковых геодезических измерений (определений)	0,25
13 453	5 005 327,61	5 238 184,86	45,262625	34,710951	Метод спутниковых геодезических измерений (определений)	0,25

(1)	(2)	(3)	(4)	(5)	(6)	(7)
13 454	5 005 281,18	5 238 158,77	45,262205	34,710624	Метод спутниковых геодезических измерений (определений)	0,25
13 455	5 005 246,66	5 238 126,86	45,261892	34,710222	Метод спутниковых геодезических измерений (определений)	0,25
13 456	5 005 216,92	5 238 082,39	45,261620	34,709659	Метод спутниковых геодезических измерений (определений)	0,25
13 457	5 005 198,62	5 238 030,32	45,261451	34,708998	Метод спутниковых геодезических измерений (определений)	0,25
13 458	5 005 193,09	5 237 983,63	45,261397	34,708404	Метод спутниковых геодезических измерений (определений)	0,25
13 459	5 005 196,52	5 237 943,57	45,261424	34,707893	Метод спутниковых геодезических измерений (определений)	0,25
13 460	5 005 209,28	5 237 898,32	45,261535	34,707315	Метод спутниковых геодезических измерений (определений)	0,25
13 461	5 005 215,03	5 237 853,79	45,261583	34,706747	Метод спутниковых геодезических измерений (определений)	0,25
13 462	5 005 215,03	5 237 822,41	45,261580	34,706347	Метод спутниковых геодезических измерений (определений)	0,25
13 463	5 005 188,04	5 237 810,26	45,261336	34,706196	Метод спутниковых геодезических измерений (определений)	0,25
13 464	5 005 153,77	5 237 789,30	45,261026	34,705933	Метод спутниковых геодезических измерений (определений)	0,25
13 465	5 005 119,25	5 237 757,39	45,260713	34,705531	Метод спутниковых геодезических измерений (определений)	0,25
13 466	5 005 077,26	5 237 729,89	45,260332	34,705186	Метод спутниковых геодезических измерений (определений)	0,25
13 467	5 005 040,34	5 237 700,78	45,259998	34,704819	Метод спутниковых геодезических измерений (определений)	0,25
13 468	5 005 009,74	5 237 666,20	45,259719	34,704383	Метод спутниковых геодезических измерений (определений)	0,25
13 469	5 004 973,25	5 237 628,95	45,259388	34,703913	Метод спутниковых геодезических измерений (определений)	0,25

(1)	(2)	(3)	(4)	(5)	(6)	(7)
13 470	5 004 947,13	5 237 589,86	45,259149	34,703418	Метод спутниковых геодезических измерений (определений)	0,25
13 471	5 004 923,78	5 237 537,95	45,258935	34,702760	Метод спутниковых геодезических измерений (определений)	0,25
13 472	5 004 906,58	5 237 499,28	45,258776	34,702269	Метод спутниковых геодезических измерений (определений)	0,25
13 473	5 004 889,31	5 237 460,88	45,258617	34,701782	Метод спутниковых геодезических измерений (определений)	0,25
13 474	5 004 881,37	5 237 425,19	45,258543	34,701329	Метод спутниковых геодезических измерений (определений)	0,25
13 475	5 004 857,24	5 237 401,47	45,258324	34,701030	Метод спутниковых геодезических измерений (определений)	0,25
13 476	5 004 825,94	5 237 399,59	45,258042	34,701010	Метод спутниковых геодезических измерений (определений)	0,25
13 477	5 004 781,74	5 237 406,81	45,257645	34,701107	Метод спутниковых геодезических измерений (определений)	0,25
13 478	5 004 735,84	5 237 412,61	45,257232	34,701187	Метод спутниковых геодезических измерений (определений)	0,25
13 479	5 004 688,86	5 237 410,77	45,256810	34,701169	Метод спутниковых геодезических измерений (определений)	0,25
13 480	5 004 636,94	5 237 396,14	45,256341	34,700989	Метод спутниковых геодезических измерений (определений)	0,25
13 481	5 004 585,82	5 237 375,09	45,255879	34,700728	Метод спутниковых геодезических измерений (определений)	0,25
13 482	5 004 536,26	5 237 351,89	45,255431	34,700438	Метод спутниковых геодезических измерений (определений)	0,25
13 483	5 004 499,74	5 237 324,20	45,255100	34,700090	Метод спутниковых геодезических измерений (определений)	0,25
13 484	5 004 463,98	5 237 290,38	45,254776	34,699664	Метод спутниковых геодезических измерений (определений)	0,25
13 485	5 004 431,04	5 237 259,93	45,254477	34,699280	Метод спутниковых геодезических измерений (определений)	0,25

(1)	(2)	(3)	(4)	(5)	(6)	(7)
13 486	5 004 386,38	5 237 233,58	45,254072	34,698950	Метод спутниковых геодезических измерений (определений)	0,25
13 487	5 004 348,89	5 237 214,58	45,253733	34,698713	Метод спутниковых геодезических измерений (определений)	0,25
13 488	5 004 310,83	5 237 197,25	45,253389	34,698497	Метод спутниковых геодезических измерений (определений)	0,25
13 489	5 004 258,78	5 237 172,71	45,252919	34,698191	Метод спутниковых геодезических измерений (определений)	0,25
13 490	5 004 207,08	5 237 167,73	45,252453	34,698134	Метод спутниковых геодезических измерений (определений)	0,25
13 491	5 004 164,68	5 237 164,54	45,252072	34,698099	Метод спутниковых геодезических измерений (определений)	0,25
13 492	5 004 118,42	5 237 153,61	45,251654	34,697966	Метод спутниковых геодезических измерений (определений)	0,25
13 493	5 004 074,79	5 237 136,25	45,251260	34,697750	Метод спутниковых геодезических измерений (определений)	0,25
13 494	5 004 037,25	5 237 116,32	45,250921	34,697501	Метод спутниковых геодезических измерений (определений)	0,25
13 495	5 003 996,32	5 237 106,42	45,250552	34,697380	Метод спутниковых геодезических измерений (определений)	0,25
13 496	5 003 952,84	5 237 097,96	45,250160	34,697278	Метод спутниковых геодезических измерений (определений)	0,25
13 497	5 003 904,84	5 237 096,15	45,249728	34,697261	Метод спутниковых геодезических измерений (определений)	0,25
13 498	5 003 861,43	5 237 098,75	45,249337	34,697299	Метод спутниковых геодезических измерений (определений)	0,25
13 499	5 003 814,74	5 237 093,22	45,248917	34,697235	Метод спутниковых геодезических измерений (определений)	0,25
13 500	5 003 770,26	5 237 081,03	45,248515	34,697085	Метод спутниковых геодезических измерений (определений)	0,25
13 501	5 003 726,93	5 237 070,27	45,248125	34,696954	Метод спутниковых геодезических измерений (определений)	0,25

(1)	(2)	(3)	(4)	(5)	(6)	(7)
13 502	5 003 672,47	5 237 059,11	45,247634	34,696819	Метод спутниковых геодезических измерений (определений)	0,25
13 503	5 003 595,31	5 237 058,69	45,246939	34,696823	Метод спутниковых геодезических измерений (определений)	0,25
13 504	5 003 548,02	5 237 054,26	45,246514	34,696773	Метод спутниковых геодезических измерений (определений)	0,25
13 505	5 003 505,27	5 237 050,24	45,246129	34,696727	Метод спутниковых геодезических измерений (определений)	0,25
13 506	5 003 451,19	5 237 051,53	45,245642	34,696750	Метод спутниковых геодезических измерений (определений)	0,25
13 507	5 003 399,20	5 237 041,07	45,245173	34,696623	Метод спутниковых геодезических измерений (определений)	0,25
13 508	5 003 359,07	5 237 040,39	45,244812	34,696620	Метод спутниковых геодезических измерений (определений)	0,25
13 509	5 003 314,33	5 237 047,02	45,244410	34,696710	Метод спутниковых геодезических измерений (определений)	0,25
13 510	5 003 270,16	5 237 062,64	45,244014	34,696915	Метод спутниковых геодезических измерений (определений)	0,25
13 511	5 003 216,94	5 237 072,36	45,243536	34,697045	Метод спутниковых геодезических измерений (определений)	0,25
13 512	5 003 161,86	5 237 069,03	45,243041	34,697010	Метод спутниковых геодезических измерений (определений)	0,25
13 513	5 003 121,57	5 237 073,23	45,242678	34,697068	Метод спутниковых геодезических измерений (определений)	0,25
13 514	5 003 069,46	5 237 082,82	45,242210	34,697197	Метод спутниковых геодезических измерений (определений)	0,25
13 515	5 003 020,33	5 237 087,62	45,241769	34,697264	Метод спутниковых геодезических измерений (определений)	0,25
13 516	5 002 977,99	5 237 106,05	45,241390	34,697504	Метод спутниковых геодезических измерений (определений)	0,25
13 517	5 002 925,40	5 237 121,87	45,240918	34,697713	Метод спутниковых геодезических измерений (определений)	0,25

(1)	(2)	(3)	(4)	(5)	(6)	(7)
13 518	5 002 882,61	5 237 132,27	45,240534	34,697850	Метод спутниковых геодезических измерений (определений)	0,25
13 519	5 002 832,88	5 237 155,24	45,240088	34,698149	Метод спутниковых геодезических измерений (определений)	0,25
13 520	5 002 781,09	5 237 165,23	45,239623	34,698283	Метод спутниковых геодезических измерений (определений)	0,25
13 521	5 002 734,11	5 237 163,39	45,239201	34,698265	Метод спутниковых геодезических измерений (определений)	0,25
13 522	5 002 689,81	5 237 151,80	45,238801	34,698123	Метод спутниковых геодезических измерений (определений)	0,25
13 523	5 002 648,88	5 237 137,68	45,238431	34,697949	Метод спутниковых геодезических измерений (определений)	0,25
13 524	5 002 608,14	5 237 132,01	45,238064	34,697882	Метод спутниковых геодезических измерений (определений)	0,25
13 525	5 002 559,00	5 237 130,55	45,237622	34,697869	Метод спутниковых геодезических измерений (определений)	0,25
13 526	5 002 516,07	5 237 135,96	45,237236	34,697944	Метод спутниковых геодезических измерений (определений)	0,25
13 527	5 002 469,92	5 237 135,33	45,236821	34,697942	Метод спутниковых геодезических измерений (определений)	0,25
13 528	5 002 429,67	5 237 130,36	45,236459	34,697883	Метод спутниковых геодезических измерений (определений)	0,25
13 529	5 002 390,07	5 237 120,42	45,236101	34,697762	Метод спутниковых геодезических измерений (определений)	0,25
13 530	5 002 345,70	5 237 101,64	45,235701	34,697528	Метод спутниковых геодезических измерений (определений)	0,25
13 531	5 002 294,61	5 237 081,06	45,235239	34,697273	Метод спутниковых геодезических измерений (определений)	0,25
13 532	5 002 269,32	5 237 117,05	45,235015	34,697734	Метод спутниковых геодезических измерений (определений)	0,25
13 533	5 002 240,15	5 237 152,93	45,234755	34,698195	Метод спутниковых геодезических измерений (определений)	0,25

(1)	(2)	(3)	(4)	(5)	(6)	(7)
13 534	5 002 208,66	5 237 180,36	45,234475	34,698548	Метод спутниковых геодезических измерений (определений)	0,25
13 535	5 002 170,17	5 237 203,00	45,234130	34,698841	Метод спутниковых геодезических измерений (определений)	0,25
13 536	5 002 133,53	5 237 220,08	45,233802	34,699063	Метод спутниковых геодезических измерений (определений)	0,25
13 537	5 002 059,35	5 237 261,21	45,233138	34,699596	Метод спутниковых геодезических измерений (определений)	0,25
13 538	5 002 013,44	5 237 288,20	45,232728	34,699946	Метод спутниковых геодезических измерений (определений)	0,25
13 539	5 001 971,30	5 237 308,59	45,232350	34,700211	Метод спутниковых геодезических измерений (определений)	0,25
13 540	5 001 926,05	5 237 321,35	45,231945	34,700379	Метод спутниковых геодезических измерений (определений)	0,25
13 541	5 001 881,30	5 237 326,02	45,231542	34,700444	Метод спутниковых геодезических измерений (определений)	0,25
13 542	5 001 833,24	5 237 322,55	45,231110	34,700406	Метод спутниковых геодезических измерений (определений)	0,25
13 543	5 001 786,75	5 237 314,79	45,230691	34,700313	Метод спутниковых геодезических измерений (определений)	0,25
13 544	5 001 745,55	5 237 309,80	45,230320	34,700255	Метод спутниковых геодезических измерений (определений)	0,25
13 545	5 001 698,95	5 237 299,57	45,229899	34,700130	Метод спутниковых геодезических измерений (определений)	0,25
13 546	5 001 658,17	5 237 287,54	45,229531	34,699982	Метод спутниковых геодезических измерений (определений)	0,25
13 547	5 001 613,19	5 237 276,45	45,229126	34,699847	Метод спутниковых геодезических измерений (определений)	0,25
13 548	5 001 540,29	5 237 262,15	45,228468	34,699674	Метод спутниковых геодезических измерений (определений)	0,25
13 549	5 001 497,02	5 237 253,61	45,228078	34,699571	Метод спутниковых геодезических измерений (определений)	0,25

(1)	(2)	(3)	(4)	(5)	(6)	(7)
13 550	5 001 431,48	5 237 241,19	45,227488	34,699421	Метод спутниковых геодезических измерений (определений)	0,25
13 551	5 001 387,22	5 237 230,11	45,227088	34,699285	Метод спутниковых геодезических измерений (определений)	0,25
13 552	5 001 337,18	5 237 209,40	45,226636	34,699028	Метод спутниковых геодезических измерений (определений)	0,25
13 553	5 001 264,47	5 237 172,09	45,225979	34,698562	Метод спутниковых геодезических измерений (определений)	0,25
13 554	5 001 180,42	5 237 134,80	45,225219	34,698098	Метод спутниковых геодезических измерений (определений)	0,25
13 555	5 001 143,12	5 237 118,79	45,224882	34,697899	Метод спутниковых геодезических измерений (определений)	0,25
13 556	5 001 096,86	5 237 099,25	45,224464	34,697656	Метод спутниковых геодезических измерений (определений)	0,25
13 557	5 001 051,56	5 237 088,36	45,224056	34,697523	Метод спутниковых геодезических измерений (определений)	0,25
13 558	5 000 966,82	5 237 079,77	45,223293	34,697424	Метод спутниковых геодезических измерений (определений)	0,25
13 559	5 000 889,68	5 237 067,24	45,222598	34,697275	Метод спутниковых геодезических измерений (определений)	0,25
13 560	5 000 796,73	5 237 052,54	45,221760	34,697099	Метод спутниковых геодезических измерений (определений)	0,25
13 561	5 000 748,50	5 237 048,15	45,221326	34,697049	Метод спутниковых геодезических измерений (определений)	0,25
13 562	5 000 704,22	5 237 040,96	45,220927	34,696964	Метод спутниковых геодезических измерений (определений)	0,25
13 563	5 000 662,65	5 237 035,86	45,220552	34,696904	Метод спутниковых геодезических измерений (определений)	0,25
13 564	5 000 617,90	5 237 028,69	45,220149	34,696818	Метод спутниковых геодезических измерений (определений)	0,25
13 565	5 000 577,51	5 237 016,54	45,219784	34,696669	Метод спутниковых геодезических измерений (определений)	0,25

(1)	(2)	(3)	(4)	(5)	(6)	(7)
13 566	5 000 533,01	5 236 998,18	45,219382	34,696441	Метод спутниковых геодезических измерений (определений)	0,25
13 567	5 000 483,27	5 236 976,05	45,218933	34,696165	Метод спутниковых геодезических измерений (определений)	0,25
13 568	5 000 445,10	5 236 963,67	45,218588	34,696012	Метод спутниковых геодезических измерений (определений)	0,25
13 569	5 000 403,66	5 236 940,73	45,218213	34,695726	Метод спутниковых геодезических измерений (определений)	0,25
13 570	5 000 357,99	5 236 978,02	45,217806	34,696206	Метод спутниковых геодезических измерений (определений)	0,25
13 571	5 000 310,94	5 236 999,39	45,217384	34,696484	Метод спутниковых геодезических измерений (определений)	0,25
13 572	5 000 264,83	5 237 008,56	45,216970	34,696607	Метод спутниковых геодезических измерений (определений)	0,25
13 573	5 000 217,85	5 237 006,72	45,216548	34,696589	Метод спутниковых геодезических измерений (определений)	0,25
13 574	5 000 176,48	5 236 996,26	45,216174	34,696461	Метод спутниковых геодезических измерений (определений)	0,25
13 575	5 000 135,40	5 236 993,48	45,215805	34,696431	Метод спутниковых геодезических измерений (определений)	0,25
13 576	5 000 089,26	5 236 981,92	45,215388	34,696290	Метод спутниковых геодезических измерений (определений)	0,25
13 577	5 000 049,28	5 236 976,11	45,215028	34,696221	Метод спутниковых геодезических измерений (определений)	0,25
13 578	5 000 015,98	5 237 001,87	45,214731	34,696553	Метод спутниковых геодезических измерений (определений)	0,25
13 579	4 999 977,55	5 237 024,25	45,214387	34,696843	Метод спутниковых геодезических измерений (определений)	0,25
13 580	4 999 947,11	5 237 062,41	45,214117	34,697332	Метод спутниковых геодезических измерений (определений)	0,25
13 581	4 999 922,57	5 237 094,15	45,213899	34,697740	Метод спутниковых геодезических измерений (определений)	0,25

(1)	(2)	(3)	(4)	(5)	(6)	(7)
13 582	4 999 897,84	5 237 126,15	45,213679	34,698150	Метод спутниковых геодезических измерений (определений)	0,25
13 583	4 999 872,52	5 237 160,58	45,213454	34,698591	Метод спутниковых геодезических измерений (определений)	0,25
13 584	4 999 839,31	5 237 202,23	45,213159	34,699126	Метод спутниковых геодезических измерений (определений)	0,25
13 585	4 999 798,40	5 237 250,25	45,212795	34,699742	Метод спутниковых геодезических измерений (определений)	0,25
13 586	4 999 771,91	5 237 284,73	45,212560	34,700184	Метод спутниковых геодезических измерений (определений)	0,25
13 587	4 999 728,77	5 237 339,29	45,212177	34,700884	Метод спутниковых геодезических измерений (определений)	0,25
13 588	4 999 701,40	5 237 378,39	45,211934	34,701386	Метод спутниковых геодезических измерений (определений)	0,25
13 589	4 999 658,08	5 237 431,65	45,211549	34,702069	Метод спутниковых геодезических измерений (определений)	0,25
13 590	4 999 627,66	5 237 470,82	45,211279	34,702571	Метод спутниковых геодезических измерений (определений)	0,25
13 591	4 999 602,52	5 237 504,17	45,211056	34,702999	Метод спутниковых геодезических измерений (определений)	0,25
13 592	4 999 573,07	5 237 548,82	45,210795	34,703571	Метод спутниковых геодезических измерений (определений)	0,25
13 593	4 999 550,23	5 237 586,13	45,210593	34,704049	Метод спутниковых геодезических измерений (определений)	0,25
13 594	4 999 522,62	5 237 624,41	45,210348	34,704539	Метод спутниковых геодезических измерений (определений)	0,25
13 595	4 999 494,06	5 237 658,77	45,210094	34,704980	Метод спутниковых геодезических измерений (определений)	0,25
13 596	4 999 518,95	5 237 734,20	45,210324	34,705937	Метод спутниковых геодезических измерений (определений)	0,25
13 597	4 999 565,79	5 237 872,99	45,210758	34,707698	Метод спутниковых геодезических измерений (определений)	0,25

(1)	(2)	(3)	(4)	(5)	(6)	(7)
13 598	4 999 571,32	5 237 919,68	45,210812	34,708292	Метод спутниковых геодезических измерений (определений)	0,25
13 599	4 999 568,53	5 237 960,86	45,210790	34,708816	Метод спутниковых геодезических измерений (определений)	0,25
13 600	4 999 558,77	5 238 001,64	45,210706	34,709336	Метод спутниковых геодезических измерений (определений)	0,25
13 601	4 999 535,68	5 238 052,18	45,210503	34,709983	Метод спутниковых геодезических измерений (определений)	0,25
13 602	4 999 501,83	5 238 095,86	45,210202	34,710543	Метод спутниковых геодезических измерений (определений)	0,25
13 603	4 999 458,09	5 238 129,40	45,209811	34,710975	Метод спутниковых геодезических измерений (определений)	0,25
13 604	4 999 415,39	5 238 149,08	45,209429	34,711231	Метод спутниковых геодезических измерений (определений)	0,25
13 605	4 999 373,95	5 238 160,38	45,209057	34,711380	Метод спутниковых геодезических измерений (определений)	0,25
13 606	4 999 330,19	5 238 164,61	45,208664	34,711439	Метод спутниковых геодезических измерений (определений)	0,25
13 607	4 999 283,48	5 238 163,59	45,208244	34,711432	Метод спутниковых геодезических измерений (определений)	0,25
13 608	4 999 236,79	5 238 169,12	45,207824	34,711508	Метод спутниковых геодезических измерений (определений)	0,25
13 609	4 999 190,07	5 238 173,87	45,207404	34,711574	Метод спутниковых геодезических измерений (определений)	0,25
13 610	4 999 141,29	5 238 174,08	45,206965	34,711583	Метод спутниковых геодезических измерений (определений)	0,25
13 611	4 999 098,89	5 238 182,37	45,206584	34,711694	Метод спутниковых геодезических измерений (определений)	0,25
13 612	4 999 049,68	5 238 198,36	45,206143	34,711904	Метод спутниковых геодезических измерений (определений)	0,25
13 613	4 999 006,53	5 238 211,94	45,205756	34,712082	Метод спутниковых геодезических измерений (определений)	0,25

(1)	(2)	(3)	(4)	(5)	(6)	(7)
13 614	4 998 966,63	5 238 220,61	45,205398	34,712197	Метод спутниковых геодезических измерений (определений)	0,25
13 615	4 998 901,42	5 238 242,17	45,204813	34,712480	Метод спутниковых геодезических измерений (определений)	0,25
13 616	4 998 860,15	5 238 257,78	45,204443	34,712683	Метод спутниковых геодезических измерений (определений)	0,25
13 617	4 998 840,47	5 238 300,48	45,204270	34,713229	Метод спутниковых геодезических измерений (определений)	0,25
13 618	4 998 807,77	5 238 341,29	45,203979	34,713753	Метод спутниковых геодезических измерений (определений)	0,25
13 619	4 998 770,85	5 238 370,40	45,203649	34,714128	Метод спутниковых геодезических измерений (определений)	0,25
13 620	4 998 728,15	5 238 390,08	45,203267	34,714384	Метод спутниковых геодезических измерений (определений)	0,25
13 621	4 998 689,06	5 238 399,05	45,202916	34,714502	Метод спутниковых геодезических измерений (определений)	0,25
13 622	4 998 642,08	5 238 400,89	45,202494	34,714532	Метод спутниковых геодезических измерений (определений)	0,25
13 623	4 998 595,97	5 238 391,72	45,202078	34,714421	Метод спутниковых геодезических измерений (определений)	0,25
13 624	4 998 547,42	5 238 368,76	45,201639	34,714135	Метод спутниковых геодезических измерений (определений)	0,25
13 625	4 998 510,50	5 238 339,65	45,201304	34,713769	Метод спутниковых геодезических измерений (определений)	0,25
13 626	4 998 493,60	5 238 320,20	45,201151	34,713523	Метод спутниковых геодезических измерений (определений)	0,25
13 627	4 998 448,19	5 238 325,33	45,200743	34,713594	Метод спутниковых геодезических измерений (определений)	0,25
13 628	4 998 363,51	5 238 327,37	45,199981	34,713631	Метод спутниковых геодезических измерений (определений)	0,25
13 629	4 998 319,15	5 238 331,05	45,199582	34,713683	Метод спутниковых геодезических измерений (определений)	0,25

(1)	(2)	(3)	(4)	(5)	(6)	(7)
13 630	4 998 271,88	5 238 334,43	45,199157	34,713732	Метод спутниковых геодезических измерений (определений)	0,25
13 631	4 998 199,34	5 238 339,92	45,198505	34,713811	Метод спутниковых геодезических измерений (определений)	0,25
13 632	4 998 157,41	5 238 344,15	45,198128	34,713870	Метод спутниковых геодезических измерений (определений)	0,25
13 633	4 998 106,00	5 238 347,24	45,197666	34,713915	Метод спутниковых геодезических измерений (определений)	0,25
13 634	4 998 062,04	5 238 370,71	45,197272	34,714219	Метод спутниковых геодезических измерений (определений)	0,25
13 635	4 998 018,04	5 238 391,80	45,196878	34,714493	Метод спутниковых геодезических измерений (определений)	0,25
13 636	4 997 965,10	5 238 406,05	45,196403	34,714681	Метод спутниковых геодезических измерений (определений)	0,25
13 637	4 997 922,14	5 238 408,48	45,196017	34,714717	Метод спутниковых геодезических измерений (определений)	0,25
13 638	4 997 878,64	5 238 403,95	45,195625	34,714665	Метод спутниковых геодезических измерений (определений)	0,25
13 639	4 997 832,16	5 238 394,76	45,195206	34,714554	Метод спутниковых геодезических измерений (определений)	0,25
13 640	4 997 786,14	5 238 382,49	45,194791	34,714403	Метод спутниковых геодезических измерений (определений)	0,25
13 641	4 997 737,47	5 238 359,83	45,194351	34,714121	Метод спутниковых геодезических измерений (определений)	0,25
13 642	4 997 696,04	5 238 326,75	45,193975	34,713705	Метод спутниковых геодезических измерений (определений)	0,25
13 643	4 997 661,50	5 238 289,02	45,193661	34,713230	Метод спутниковых геодезических измерений (определений)	0,25
13 644	4 997 642,52	5 238 268,27	45,193489	34,712968	Метод спутниковых геодезических измерений (определений)	0,25
13 645	4 997 576,68	5 238 276,84	45,192897	34,713085	Метод спутниковых геодезических измерений (определений)	0,25

(1)	(2)	(3)	(4)	(5)	(6)	(7)
13 646	4 997 535,91	5 238 285,72	45,192531	34,713203	Метод спутниковых геодезических измерений (определений)	0,25
13 647	4 997 487,37	5 238 292,78	45,192095	34,713299	Метод спутниковых геодезических измерений (определений)	0,25
13 648	4 997 441,15	5 238 304,11	45,191680	34,713449	Метод спутниковых геодезических измерений (определений)	0,25
13 649	4 997 384,97	5 238 314,63	45,191176	34,713590	Метод спутниковых геодезических измерений (определений)	0,25
13 650	4 997 329,79	5 238 326,06	45,190680	34,713742	Метод спутниковых геодезических измерений (определений)	0,25
13 651	4 997 275,80	5 238 338,18	45,190195	34,713903	Метод спутниковых геодезических измерений (определений)	0,25
13 652	4 997 230,88	5 238 345,08	45,189792	34,713996	Метод спутниковых геодезических измерений (определений)	0,25
13 653	4 997 182,79	5 238 347,58	45,189359	34,714034	Метод спутниковых геодезических измерений (определений)	0,25
13 654	4 997 140,34	5 238 354,85	45,188978	34,714132	Метод спутниковых геодезических измерений (определений)	0,25
13 655	4 997 100,37	5 238 361,16	45,188619	34,714217	Метод спутниковых геодезических измерений (определений)	0,25
13 656	4 997 059,86	5 238 367,14	45,188255	34,714298	Метод спутниковых геодезических измерений (определений)	0,25
13 657	4 997 008,65	5 238 375,58	45,187795	34,714412	Метод спутниковых геодезических измерений (определений)	0,25
13 658	4 996 950,70	5 238 384,61	45,187275	34,714534	Метод спутниковых геодезических измерений (определений)	0,25
13 659	4 996 901,10	5 238 392,34	45,186829	34,714638	Метод спутниковых геодезических измерений (определений)	0,25
13 660	4 996 853,76	5 238 397,72	45,186404	34,714713	Метод спутниковых геодезических измерений (определений)	0,25
13 661	4 996 824,93	5 238 404,25	45,186145	34,714799	Метод спутниковых геодезических измерений (определений)	0,25

(1)	(2)	(3)	(4)	(5)	(6)	(7)
13 662	4 996 774,99	5 238 460,27	45,185700	34,715518	Метод спутниковых геодезических измерений (определений)	0,25
13 663	4 996 744,90	5 238 498,72	45,185433	34,716011	Метод спутниковых геодезических измерений (определений)	0,25
13 664	4 996 718,77	5 238 532,00	45,185201	34,716438	Метод спутниковых геодезических измерений (определений)	0,25
13 665	4 996 686,18	5 238 573,05	45,184911	34,716964	Метод спутниковых геодезических измерений (определений)	0,25
13 666	4 996 649,26	5 238 602,16	45,184581	34,717339	Метод спутниковых геодезических измерений (определений)	0,25
13 667	4 996 602,21	5 238 624,09	45,184160	34,717624	Метод спутниковых геодезических измерений (определений)	0,25
13 668	4 996 548,85	5 238 634,29	45,183681	34,717760	Метод спутниковых геодезических измерений (определений)	0,25
13 669	4 996 505,35	5 238 634,48	45,183290	34,717768	Метод спутниковых геодезических измерений (определений)	0,25
13 670	4 996 457,73	5 238 634,88	45,182861	34,717779	Метод спутниковых геодезических измерений (определений)	0,25
13 671	4 996 415,15	5 238 655,65	45,182480	34,718048	Метод спутниковых геодезических измерений (определений)	0,25
13 672	4 996 364,29	5 238 681,62	45,182024	34,718385	Метод спутниковых геодезических измерений (определений)	0,25
13 673	4 996 324,71	5 238 701,50	45,181670	34,718643	Метод спутниковых геодезических измерений (определений)	0,25
13 674	4 996 283,37	5 238 715,32	45,181299	34,718824	Метод спутниковых геодезических измерений (определений)	0,25
13 675	4 996 239,36	5 238 726,79	45,180904	34,718975	Метод спутниковых геодезических измерений (определений)	0,25
13 676	4 996 201,58	5 238 749,14	45,180566	34,719264	Метод спутниковых геодезических измерений (определений)	0,25
13 677	4 996 155,03	5 238 774,33	45,180150	34,719590	Метод спутниковых геодезических измерений (определений)	0,25

(1)	(2)	(3)	(4)	(5)	(6)	(7)
13 678	4 996 111,64	5 238 794,25	45,179761	34,719849	Метод спутниковых геодезических измерений (определений)	0,25
13 679	4 996 060,28	5 238 817,48	45,179301	34,720151	Метод спутниковых геодезических измерений (определений)	0,25
13 680	4 996 020,18	5 238 830,44	45,178941	34,720321	Метод спутниковых геодезических измерений (определений)	0,25
13 681	4 995 976,77	5 238 840,20	45,178552	34,720450	Метод спутниковых геодезических измерений (определений)	0,25
13 682	4 995 932,77	5 238 854,51	45,178157	34,720637	Метод спутниковых геодезических измерений (определений)	0,25
13 683	4 995 890,78	5 238 866,91	45,177780	34,720800	Метод спутниковых геодезических измерений (определений)	0,25
13 684	4 995 851,40	5 238 876,92	45,177427	34,720933	Метод спутниковых геодезических измерений (определений)	0,25
13 685	4 995 808,88	5 238 888,05	45,177045	34,721079	Метод спутниковых геодезических измерений (определений)	0,25
13 686	4 995 760,48	5 238 900,24	45,176611	34,721240	Метод спутниковых геодезических измерений (определений)	0,25
13 687	4 995 712,45	5 238 915,43	45,176180	34,721439	Метод спутниковых геодезических измерений (определений)	0,25
13 688	4 995 667,61	5 238 930,08	45,175778	34,721631	Метод спутниковых геодезических измерений (определений)	0,25
13 689	4 995 618,66	5 238 945,42	45,175339	34,721832	Метод спутниковых геодезических измерений (определений)	0,25
13 690	4 995 569,33	5 238 957,66	45,174896	34,721994	Метод спутниковых геодезических измерений (определений)	0,25
13 691	4 995 529,92	5 238 967,28	45,174542	34,722121	Метод спутниковых геодезических измерений (определений)	0,25
13 692	4 995 486,24	5 238 975,57	45,174150	34,722232	Метод спутниковых геодезических измерений (определений)	0,25
13 693	4 995 440,46	5 238 986,55	45,173739	34,722377	Метод спутниковых геодезических измерений (определений)	0,25

(1)	(2)	(3)	(4)	(5)	(6)	(7)
13 694	4 995 394,91	5 239 004,25	45,173331	34,722608	Метод спутниковых геодезических измерений (определений)	0,25
13 695	4 995 347,59	5 239 016,59	45,172906	34,722771	Метод спутниковых геодезических измерений (определений)	0,25
13 696	4 995 308,63	5 239 030,88	45,172557	34,722957	Метод спутниковых геодезических измерений (определений)	0,25
13 697	4 995 256,08	5 239 051,81	45,172086	34,723230	Метод спутниковых геодезических измерений (определений)	0,25
13 698	4 995 205,48	5 239 067,03	45,171632	34,723430	Метод спутниковых геодезических измерений (определений)	0,25
13 699	4 995 164,56	5 239 080,26	45,171265	34,723603	Метод спутниковых геодезических измерений (определений)	0,25
13 700	4 995 108,09	5 239 097,25	45,170758	34,723826	Метод спутниковых геодезических измерений (определений)	0,25
13 701	4 995 062,95	5 239 104,29	45,170353	34,723921	Метод спутниковых геодезических измерений (определений)	0,25
13 702	4 995 016,80	5 239 103,69	45,169937	34,723919	Метод спутниковых геодезических измерений (определений)	0,25
13 703	4 994 975,71	5 239 096,48	45,169567	34,723833	Метод спутниковых геодезических измерений (определений)	0,25
13 704	4 994 928,56	5 239 079,93	45,169141	34,723628	Метод спутниковых геодезических измерений (определений)	0,25
13 705	4 994 890,23	5 239 096,09	45,168798	34,723838	Метод спутниковых геодезических измерений (определений)	0,25
13 706	4 994 851,63	5 239 110,81	45,168452	34,724030	Метод спутниковых геодезических измерений (определений)	0,25
13 707	4 994 807,31	5 239 130,59	45,168055	34,724287	Метод спутниковых геодезических измерений (определений)	0,25
13 708	4 994 764,79	5 239 148,19	45,167674	34,724516	Метод спутниковых геодезических измерений (определений)	0,25
13 709	4 994 715,43	5 239 164,76	45,167231	34,724733	Метод спутниковых геодезических измерений (определений)	0,25

(1)	(2)	(3)	(4)	(5)	(6)	(7)
13 710	4 994 668,61	5 239 186,89	45,166812	34,725020	Метод спутниковых геодезических измерений (определений)	0,25
13 711	4 994 606,53	5 239 208,95	45,166255	34,725308	Метод спутниковых геодезических измерений (определений)	0,25
13 712	4 994 561,40	5 239 217,98	45,165850	34,725428	Метод спутниковых геодезических измерений (определений)	0,25
13 713	4 994 524,63	5 239 238,12	45,165521	34,725689	Метод спутниковых геодезических измерений (определений)	0,25
13 714	4 994 486,45	5 239 256,07	45,165179	34,725922	Метод спутниковых геодезических измерений (определений)	0,25
13 715	4 994 441,15	5 239 272,30	45,164773	34,726134	Метод спутниковых геодезических измерений (определений)	0,25
13 716	4 994 398,14	5 239 285,09	45,164387	34,726302	Метод спутниковых геодезических измерений (определений)	0,25
13 717	4 994 346,09	5 239 300,24	45,163920	34,726501	Метод спутниковых геодезических измерений (определений)	0,25
13 718	4 994 302,54	5 239 308,14	45,163529	34,726607	Метод спутниковых геодезических измерений (определений)	0,25
13 719	4 994 256,91	5 239 319,83	45,163119	34,726761	Метод спутниковых геодезических измерений (определений)	0,25
13 720	4 994 199,36	5 239 332,98	45,162602	34,726935	Метод спутниковых геодезических измерений (определений)	0,25
13 721	4 994 155,18	5 239 345,43	45,162206	34,727099	Метод спутниковых геодезических измерений (определений)	0,25
13 722	4 994 111,28	5 239 357,50	45,161812	34,727258	Метод спутниковых геодезических измерений (определений)	0,25
13 723	4 994 061,43	5 239 370,56	45,161365	34,727430	Метод спутниковых геодезических измерений (определений)	0,25
13 724	4 994 016,88	5 239 381,35	45,160965	34,727572	Метод спутниковых геодезических измерений (определений)	0,25
13 725	4 993 975,79	5 239 392,60	45,160596	34,727721	Метод спутниковых геодезических измерений (определений)	0,25

(1)	(2)	(3)	(4)	(5)	(6)	(7)
13 726	4 993 923,32	5 239 405,49	45,160125	34,727891	Метод спутниковых геодезических измерений (определений)	0,25
13 727	4 993 873,91	5 239 418,84	45,159682	34,728067	Метод спутниковых геодезических измерений (определений)	0,25
13 728	4 993 829,81	5 239 428,47	45,159286	34,728194	Метод спутниковых геодезических измерений (определений)	0,25
13 729	4 993 783,28	5 239 432,68	45,158868	34,728254	Метод спутниковых геодезических измерений (определений)	0,25
13 730	4 993 741,27	5 239 435,63	45,158490	34,728296	Метод спутниковых геодезических измерений (определений)	0,25
13 731	4 993 697,08	5 239 440,68	45,158093	34,728366	Метод спутниковых геодезических измерений (определений)	0,25
13 732	4 993 654,60	5 239 441,28	45,157710	34,728379	Метод спутниковых геодезических измерений (определений)	0,25
13 733	4 993 601,48	5 239 440,23	45,157232	34,728372	Метод спутниковых геодезических измерений (определений)	0,25
13 734	4 993 559,70	5 239 437,25	45,156856	34,728339	Метод спутниковых геодезических измерений (определений)	0,25
13 735	4 993 518,99	5 239 447,12	45,156491	34,728469	Метод спутниковых геодезических измерений (определений)	0,25
13 736	4 993 474,60	5 239 454,09	45,156092	34,728563	Метод спутниковых геодезических измерений (определений)	0,25
13 737	4 993 406,11	5 239 463,93	45,155477	34,728697	Метод спутниковых геодезических измерений (определений)	0,25
13 738	4 993 381,77	5 239 488,21	45,155260	34,729009	Метод спутниковых геодезических измерений (определений)	0,25
13 739	4 993 347,39	5 239 516,58	45,154953	34,729373	Метод спутниковых геодезических измерений (определений)	0,25
13 740	4 993 316,67	5 239 542,23	45,154679	34,729703	Метод спутниковых геодезических измерений (определений)	0,25
13 741	4 993 281,20	5 239 580,36	45,154363	34,730192	Метод спутниковых геодезических измерений (определений)	0,25

(1)	(2)	(3)	(4)	(5)	(6)	(7)
13 742	4 993 251,62	5 239 607,44	45,154099	34,730540	Метод спутниковых геодезических измерений (определений)	0,25
13 743	4 993 219,07	5 239 631,17	45,153808	34,730846	Метод спутниковых геодезических измерений (определений)	0,25
13 744	4 993 169,10	5 239 653,84	45,153361	34,731140	Метод спутниковых геодезических измерений (определений)	0,25
13 745	4 993 122,99	5 239 663,01	45,152946	34,731263	Метод спутниковых геодезических измерений (определений)	0,25
13 746	4 993 079,28	5 239 665,63	45,152553	34,731301	Метод спутниковых геодезических измерений (определений)	0,25
13 747	4 993 039,46	5 239 670,08	45,152196	34,731363	Метод спутниковых геодезических измерений (определений)	0,25
13 748	4 992 996,75	5 239 669,18	45,151811	34,731356	Метод спутниковых геодезических измерений (определений)	0,25
13 749	4 992 950,64	5 239 660,01	45,151395	34,731245	Метод спутниковых геодезических измерений (определений)	0,25
13 750	4 992 910,56	5 239 644,22	45,151034	34,731049	Метод спутниковых геодезических измерений (определений)	0,25
13 751	4 992 868,74	5 239 646,01	45,150657	34,731077	Метод спутниковых геодезических измерений (определений)	0,25
13 752	4 992 787,34	5 239 642,98	45,149925	34,731048	Метод спутниковых геодезических измерений (определений)	0,25
13 753	4 992 764,68	5 239 650,91	45,149722	34,731152	Метод спутниковых геодезических измерений (определений)	0,25
13 754	4 992 718,42	5 239 664,88	45,149307	34,731335	Метод спутниковых геодезических измерений (определений)	0,25
13 755	4 992 668,87	5 239 676,98	45,148862	34,731495	Метод спутниковых геодезических измерений (определений)	0,25
13 756	4 992 626,59	5 239 684,39	45,148482	34,731594	Метод спутниковых геодезических измерений (определений)	0,25
13 757	4 992 582,81	5 239 706,87	45,148090	34,731886	Метод спутниковых геодезических измерений (определений)	0,25

(1)	(2)	(3)	(4)	(5)	(6)	(7)
13 758	4 992 534,08	5 239 729,18	45,147653	34,732175	Метод спутниковых геодезических измерений (определений)	0,25
13 759	4 992 481,96	5 239 742,37	45,147186	34,732349	Метод спутниковых геодезических измерений (определений)	0,25
13 760	4 992 441,10	5 239 747,59	45,146818	34,732420	Метод спутниковых геодезических измерений (определений)	0,25
13 761	4 992 401,77	5 239 757,34	45,146465	34,732549	Метод спутниковых геодезических измерений (определений)	0,25
13 762	4 992 369,55	5 239 783,05	45,146178	34,732880	Метод спутниковых геодезических измерений (определений)	0,25
13 763	4 992 321,53	5 239 818,07	45,145749	34,733331	Метод спутниковых геодезических измерений (определений)	0,25
13 764	4 992 266,76	5 239 856,42	45,145259	34,733825	Метод спутниковых геодезических измерений (определений)	0,25
13 765	4 992 231,23	5 239 895,41	45,144943	34,734325	Метод спутниковых геодезических измерений (определений)	0,25
13 766	4 992 198,83	5 239 922,93	45,144654	34,734679	Метод спутниковых геодезических измерений (определений)	0,25
13 767	4 992 163,75	5 239 956,73	45,144341	34,735113	Метод спутниковых геодезических измерений (определений)	0,25
13 768	4 992 118,95	5 239 989,76	45,143941	34,735538	Метод спутниковых геодезических измерений (определений)	0,25
13 769	4 992 080,29	5 240 025,17	45,143596	34,735993	Метод спутниковых геодезических измерений (определений)	0,25
13 770	4 992 042,03	5 240 060,68	45,143255	34,736449	Метод спутниковых геодезических измерений (определений)	0,25
13 771	4 992 010,67	5 240 087,36	45,142975	34,736792	Метод спутниковых геодезических измерений (определений)	0,25
13 772	4 991 965,69	5 240 114,43	45,142572	34,737142	Метод спутниковых геодезических измерений (определений)	0,25
13 773	4 991 926,09	5 240 129,96	45,142217	34,737344	Метод спутниковых геодезических измерений (определений)	0,25

(1)	(2)	(3)	(4)	(5)	(6)	(7)
13 774	4 991 884,24	5 240 139,69	45,141842	34,737472	Метод спутниковых геодезических измерений (определений)	0,25
13 775	4 991 836,11	5 240 150,89	45,141410	34,737621	Метод спутниковых геодезических измерений (определений)	0,25
13 776	4 991 788,19	5 240 160,65	45,140979	34,737750	Метод спутниковых геодезических измерений (определений)	0,25
13 777	4 991 751,79	5 240 185,66	45,140654	34,738073	Метод спутниковых геодезических измерений (определений)	0,25
13 778	4 991 703,08	5 240 211,41	45,140218	34,738406	Метод спутниковых геодезических измерений (определений)	0,25
13 779	4 991 657,29	5 240 241,02	45,139808	34,738788	Метод спутниковых геодезических измерений (определений)	0,25
13 780	4 991 607,97	5 240 264,17	45,139367	34,739088	Метод спутниковых геодезических измерений (определений)	0,25
13 781	4 991 563,24	5 240 289,91	45,138966	34,739421	Метод спутниковых геодезических измерений (определений)	0,25
13 782	4 991 512,21	5 240 308,94	45,138509	34,739669	Метод спутниковых геодезических измерений (определений)	0,25
13 783	4 991 465,52	5 240 314,47	45,138089	34,739744	Метод спутниковых геодезических измерений (определений)	0,25
13 784	4 991 418,83	5 240 308,94	45,137669	34,739680	Метод спутниковых геодезических измерений (определений)	0,25
13 785	4 991 380,14	5 240 296,24	45,137319	34,739523	Метод спутниковых геодезических измерений (определений)	0,25
13 786	4 991 339,23	5 240 288,29	45,136951	34,739427	Метод спутниковых геодезических измерений (определений)	0,25
13 787	4 991 298,19	5 240 274,10	45,136580	34,739251	Метод спутниковых геодезических измерений (определений)	0,25
13 788	4 991 247,27	5 240 257,45	45,136121	34,739046	Метод спутниковых геодезических измерений (определений)	0,25
13 789	4 991 195,35	5 240 246,88	45,135653	34,738918	Метод спутниковых геодезических измерений (определений)	0,25

(1)	(2)	(3)	(4)	(5)	(6)	(7)
13 790	4 991 141,29	5 240 232,18	45,135165	34,738737	Метод спутниковых геодезических измерений (определений)	0,25
13 791	4 991 095,18	5 240 223,01	45,134749	34,738626	Метод спутниковых геодезических измерений (определений)	0,25
13 792	4 991 050,72	5 240 204,54	45,134348	34,738397	Метод спутниковых геодезических измерений (определений)	0,25
13 793	4 991 010,80	5 240 193,45	45,133988	34,738261	Метод спутниковых геодезических измерений (определений)	0,25
13 794	4 990 958,80	5 240 180,47	45,133519	34,738102	Метод спутниковых геодезических измерений (определений)	0,25
13 795	4 990 919,89	5 240 170,02	45,133168	34,737974	Метод спутниковых геодезических измерений (определений)	0,25
13 796	4 990 876,17	5 240 156,83	45,132773	34,737811	Метод спутниковых геодезических измерений (определений)	0,25
13 797	4 990 834,81	5 240 137,31	45,132399	34,737568	Метод спутниковых геодезических измерений (определений)	0,25
13 798	4 990 808,05	5 240 120,91	45,132157	34,737363	Метод спутниковых геодезических измерений (определений)	0,25
13 799	4 990 788,72	5 240 107,67	45,131982	34,737197	Метод спутниковых геодезических измерений (определений)	0,25
13 800	4 990 764,86	5 240 087,29	45,131766	34,736941	Метод спутниковых геодезических измерений (определений)	0,25
13 801	4 990 750,94	5 240 072,52	45,131639	34,736754	Метод спутниковых геодезических измерений (определений)	0,25
13 802	4 990 723,55	5 240 065,94	45,131392	34,736674	Метод спутниковых геодезических измерений (определений)	0,25
13 803	4 990 689,26	5 240 051,13	45,131083	34,736490	Метод спутниковых геодезических измерений (определений)	0,25
13 804	4 990 659,38	5 240 048,78	45,130813	34,736464	Метод спутниковых геодезических измерений (определений)	0,25
13 805	4 990 623,96	5 240 040,13	45,130494	34,736358	Метод спутниковых геодезических измерений (определений)	0,25

(1)	(2)	(3)	(4)	(5)	(6)	(7)
13 806	4 990 606,96	5 240 044,62	45,130342	34,736417	Метод спутниковых геодезических измерений (определений)	0,25
13 807	4 990 576,45	5 240 051,95	45,130068	34,736514	Метод спутниковых геодезических измерений (определений)	0,25
13 808	4 990 556,48	5 240 057,20	45,129888	34,736583	Метод спутниковых геодезических измерений (определений)	0,25
13 809	4 990 516,50	5 240 066,57	45,129529	34,736707	Метод спутниковых геодезических измерений (определений)	0,25
13 810	4 990 485,21	5 240 069,03	45,129248	34,736742	Метод спутниковых геодезических измерений (определений)	0,25
13 811	4 990 445,35	5 240 066,13	45,128889	34,736710	Метод спутниковых геодезических измерений (определений)	0,25
13 812	4 990 404,77	5 240 056,63	45,128523	34,736594	Метод спутниковых геодезических измерений (определений)	0,25
13 813	4 990 375,77	5 240 044,62	45,128261	34,736445	Метод спутниковых геодезических измерений (определений)	0,25
13 814	4 990 344,35	5 240 029,54	45,127977	34,736257	Метод спутниковых геодезических измерений (определений)	0,25
13 815	4 990 309,42	5 240 009,77	45,127662	34,736010	Метод спутниковых геодезических измерений (определений)	0,25
13 816	4 990 287,60	5 240 015,01	45,127466	34,736079	Метод спутниковых геодезических измерений (определений)	0,25
13 817	4 990 256,31	5 240 017,47	45,127184	34,736114	Метод спутниковых геодезических измерений (определений)	0,25
13 818	4 990 225,02	5 240 015,01	45,126903	34,736087	Метод спутниковых геодезических измерений (определений)	0,25
13 819	4 990 190,95	5 240 006,28	45,126595	34,735980	Метод спутниковых геодезических измерений (определений)	0,25
13 820	4 990 150,76	5 239 987,41	45,126232	34,735745	Метод спутниковых геодезических измерений (определений)	0,25
13 821	4 990 129,73	5 239 981,80	45,126042	34,735676	Метод спутниковых геодезических измерений (определений)	0,25

(1)	(2)	(3)	(4)	(5)	(6)	(7)
13 822	4 990 100,73	5 239 969,79	45,125780	34,735527	Метод спутниковых геодезических измерений (определений)	0,25
13 823	4 990 080,94	5 239 957,93	45,125601	34,735378	Метод спутниковых геодезических измерений (определений)	0,25
13 824	4 990 056,03	5 239 948,69	45,125376	34,735264	Метод спутниковых геодезических измерений (определений)	0,25
13 825	4 990 034,85	5 239 942,57	45,125185	34,735189	Метод спутниковых геодезических измерений (определений)	0,25
13 826	4 989 997,08	5 239 929,01	45,124844	34,735021	Метод спутниковых геодезических измерений (определений)	0,25
13 827	4 989 949,25	5 239 911,97	45,124413	34,734810	Метод спутниковых геодезических измерений (определений)	0,25
13 828	4 989 918,74	5 239 904,64	45,124137	34,734721	Метод спутниковых геодезических измерений (определений)	0,25
13 829	4 989 883,49	5 239 894,40	45,123819	34,734595	Метод спутниковых геодезических измерений (определений)	0,25
13 830	4 989 854,49	5 239 882,39	45,123558	34,734446	Метод спутниковых геодезических измерений (определений)	0,25
13 831	4 989 819,55	5 239 860,55	45,123241	34,734172	Метод спутниковых геодезических измерений (определений)	0,25
13 832	4 989 793,29	5 239 840,42	45,123003	34,733920	Метод спутниковых геодезических измерений (определений)	0,25
13 833	4 989 772,28	5 239 823,58	45,122813	34,733708	Метод спутниковых геодезических измерений (определений)	0,25
13 834	4 989 739,42	5 239 822,10	45,122517	34,733693	Метод спутниковых геодезических измерений (определений)	0,25
13 835	4 989 713,36	5 239 817,90	45,122282	34,733643	Метод спутниковых геодезических измерений (определений)	0,25
13 836	4 989 682,85	5 239 810,57	45,122007	34,733554	Метод спутниковых геодезических измерений (определений)	0,25
13 837	4 989 663,06	5 239 804,57	45,121829	34,733480	Метод спутниковых геодезических измерений (определений)	0,25

(1)	(2)	(3)	(4)	(5)	(6)	(7)
13 838	4 989 643,49	5 239 798,78	45,121652	34,733409	Метод спутниковых геодезических измерений (определений)	0,25
13 839	4 989 597,88	5 239 779,45	45,121240	34,733168	Метод спутниковых геодезических измерений (определений)	0,25
13 840	4 989 563,99	5 239 765,86	45,120934	34,733000	Метод спутниковых геодезических измерений (определений)	0,25
13 841	4 989 529,27	5 239 762,10	45,120621	34,732956	Метод спутниковых геодезических измерений (определений)	0,25
13 842	4 989 496,76	5 239 754,01	45,120328	34,732857	Метод спутниковых геодезических измерений (определений)	0,25
13 843	4 989 467,76	5 239 742,00	45,120066	34,732708	Метод спутниковых геодезических измерений (определений)	0,25
13 844	4 989 441,00	5 239 725,60	45,119824	34,732503	Метод спутниковых геодезических измерений (определений)	0,25
13 845	4 989 415,40	5 239 703,39	45,119592	34,732224	Метод спутниковых геодезических измерений (определений)	0,25
13 846	4 989 392,70	5 239 675,97	45,119385	34,731878	Метод спутниковых геодезических измерений (определений)	0,25
13 847	4 989 373,50	5 239 659,57	45,119211	34,731672	Метод спутниковых геодезических измерений (определений)	0,25
13 848	4 989 349,79	5 239 631,68	45,118995	34,731320	Метод спутниковых геодезических измерений (определений)	0,25
13 849	4 989 335,05	5 239 607,62	45,118861	34,731016	Метод спутниковых геодезических измерений (определений)	0,25
13 850	4 989 308,55	5 239 601,26	45,118621	34,730939	Метод спутниковых геодезических измерений (определений)	0,25
13 851	4 989 279,55	5 239 589,25	45,118360	34,730790	Метод спутниковых геодезических измерений (определений)	0,25
13 852	4 989 246,27	5 239 568,59	45,118058	34,730531	Метод спутниковых геодезических измерений (определений)	0,25
13 853	4 989 210,91	5 239 535,68	45,117737	34,730117	Метод спутниковых геодезических измерений (определений)	0,25

(1)	(2)	(3)	(4)	(5)	(6)	(7)
13 854	4 989 185,36	5 239 518,33	45,117506	34,729900	Метод спутниковых геодезических измерений (определений)	0,25
13 855	4 989 158,38	5 239 503,37	45,117262	34,729713	Метод спутниковых геодезических измерений (определений)	0,25
13 856	4 989 109,81	5 239 488,38	45,116824	34,729528	Метод спутниковых геодезических измерений (определений)	0,25
13 857	4 989 092,96	5 239 508,10	45,116674	34,729781	Метод спутниковых геодезических измерений (определений)	0,25
13 858	4 989 069,10	5 239 528,48	45,116461	34,730043	Метод спутниковых геодезических измерений (определений)	0,25
13 859	4 989 038,65	5 239 546,71	45,116188	34,730278	Метод спутниковых геодезических измерений (определений)	0,25
13 860	4 989 009,65	5 239 558,72	45,115929	34,730434	Метод спутниковых геодезических измерений (определений)	0,25
13 861	4 988 979,14	5 239 566,05	45,115655	34,730531	Метод спутниковых геодезических измерений (определений)	0,25
13 862	4 988 947,85	5 239 568,51	45,115373	34,730566	Метод спутниковых геодезических измерений (определений)	0,25
13 863	4 988 912,79	5 239 565,48	45,115058	34,730532	Метод спутниковых геодезических измерений (определений)	0,25
13 864	4 988 882,28	5 239 558,15	45,114783	34,730443	Метод спутниковых геодезических измерений (определений)	0,25
13 865	4 988 853,28	5 239 546,14	45,114521	34,730293	Метод спутниковых геодезических измерений (определений)	0,25
13 866	4 988 823,65	5 239 527,50	45,114252	34,730060	Метод спутниковых геодезических измерений (определений)	0,25
13 867	4 988 799,79	5 239 507,12	45,114036	34,729804	Метод спутниковых геодезических измерений (определений)	0,25
13 868	4 988 784,71	5 239 491,17	45,113899	34,729603	Метод спутниковых геодезических измерений (определений)	0,25
13 869	4 988 764,33	5 239 467,31	45,113714	34,729302	Метод спутниковых геодезических измерений (определений)	0,25

(1)	(2)	(3)	(4)	(5)	(6)	(7)
13 870	4 988 747,93	5 239 440,55	45,113564	34,728964	Метод спутниковых геодезических измерений (определений)	0,25
13 871	4 988 736,39	5 239 416,44	45,113458	34,728660	Метод спутниковых геодезических измерений (определений)	0,25
13 872	4 988 715,85	5 239 370,32	45,113269	34,728076	Метод спутниковых геодезических измерений (определений)	0,25
13 873	4 988 681,63	5 239 352,39	45,112960	34,727852	Метод спутниковых геодезических измерений (определений)	0,25
13 874	4 988 650,79	5 239 333,20	45,112680	34,727612	Метод спутниковых геодезических измерений (определений)	0,25
13 875	4 988 613,60	5 239 299,80	45,112343	34,727192	Метод спутниковых геодезических измерений (определений)	0,25
13 876	4 988 589,27	5 239 271,08	45,112122	34,726830	Метод спутниковых геодезических измерений (определений)	0,25
13 877	4 988 567,11	5 239 240,58	45,111920	34,726445	Метод спутниковых геодезических измерений (определений)	0,25
13 878	4 988 547,27	5 239 211,42	45,111739	34,726077	Метод спутниковых геодезических измерений (определений)	0,25
13 879	4 988 528,03	5 239 178,91	45,111563	34,725667	Метод спутниковых геодезических измерений (определений)	0,25
13 880	4 988 513,86	5 239 144,53	45,111432	34,725231	Метод спутниковых геодезических измерений (определений)	0,25
13 881	4 988 506,53	5 239 114,02	45,111364	34,724845	Метод спутниковых геодезических измерений (определений)	0,25
13 882	4 988 502,95	5 239 092,73	45,111330	34,724575	Метод спутниковых геодезических измерений (определений)	0,25
13 883	4 988 500,06	5 239 069,33	45,111302	34,724278	Метод спутниковых геодезических измерений (определений)	0,25
13 884	4 988 496,06	5 239 035,43	45,111263	34,723847	Метод спутниковых геодезических измерений (определений)	0,25
13 885	4 988 491,65	5 239 008,25	45,111221	34,723503	Метод спутниковых геодезических измерений (определений)	0,25

(1)	(2)	(3)	(4)	(5)	(6)	(7)
13 886	4 988 489,28	5 238 988,75	45,111198	34,723255	Метод спутниковых геодезических измерений (определений)	0,25
13 887	4 988 430,71	5 238 908,96	45,110664	34,722248	Метод спутниковых геодезических измерений (определений)	0,25
13 888	4 988 417,08	5 238 892,47	45,110540	34,722041	Метод спутниковых геодезических измерений (определений)	0,25
13 889	4 988 402,03	5 238 869,83	45,110402	34,721755	Метод спутниковых геодезических измерений (определений)	0,25
13 890	4 988 365,41	5 238 838,18	45,110070	34,721357	Метод спутниковых геодезических измерений (определений)	0,25
13 891	4 988 349,95	5 238 821,66	45,109930	34,721149	Метод спутниковых геодезических измерений (определений)	0,25
13 892	4 988 328,07	5 238 802,97	45,109731	34,720914	Метод спутниковых геодезических измерений (определений)	0,25
13 893	4 988 302,64	5 238 773,00	45,109500	34,720537	Метод спутниковых геодезических измерений (определений)	0,25
13 894	4 988 286,24	5 238 746,24	45,109350	34,720199	Метод спутниковых геодезических измерений (определений)	0,25
13 895	4 988 274,23	5 238 717,24	45,109239	34,719832	Метод спутниковых геодезических измерений (определений)	0,25
13 896	4 988 265,53	5 238 679,32	45,109158	34,719351	Метод спутниковых геодезических измерений (определений)	0,25
13 897	4 988 259,83	5 238 650,89	45,109104	34,718990	Метод спутниковых геодезических измерений (определений)	0,25
13 898	4 988 244,69	5 238 612,04	45,108964	34,718499	Метод спутниковых геодезических измерений (определений)	0,25
13 899	4 988 235,45	5 238 572,70	45,108878	34,718000	Метод спутниковых геодезических измерений (определений)	0,25
13 900	4 988 232,51	5 238 532,99	45,108848	34,717496	Метод спутниковых геодезических измерений (определений)	0,25
13 901	4 988 237,29	5 238 491,55	45,108887	34,716969	Метод спутниковых геодезических измерений (определений)	0,25

(1)	(2)	(3)	(4)	(5)	(6)	(7)
13 902	4 988 244,62	5 238 461,04	45,108951	34,716580	Метод спутниковых геодезических измерений (определений)	0,25
13 903	4 988 253,64	5 238 439,25	45,109030	34,716302	Метод спутниковых геодезических измерений (определений)	0,25
13 904	4 988 231,23	5 238 412,07	45,108826	34,715959	Метод спутниковых геодезических измерений (определений)	0,25
13 905	4 988 204,69	5 238 372,95	45,108584	34,715466	Метод спутниковых геодезических измерений (определений)	0,25
13 906	4 988 188,29	5 238 346,19	45,108434	34,715128	Метод спутниковых геодезических измерений (определений)	0,25
13 907	4 988 173,57	5 238 308,94	45,108298	34,714656	Метод спутниковых геодезических измерений (определений)	0,25
13 908	4 988 164,84	5 238 268,81	45,108216	34,714147	Метод спутниковых геодезических измерений (определений)	0,25
13 909	4 988 162,38	5 238 237,52	45,108191	34,713750	Метод спутниковых геодезических измерений (определений)	0,25
13 910	4 988 159,64	5 238 212,46	45,108164	34,713432	Метод спутниковых геодезических измерений (определений)	0,25
13 911	4 988 139,26	5 238 188,60	45,107979	34,713132	Метод спутниковых геодезических измерений (определений)	0,25
13 912	4 988 125,57	5 238 171,69	45,107854	34,712918	Метод спутниковых геодезических измерений (определений)	0,25
13 913	4 988 106,08	5 238 155,04	45,107677	34,712709	Метод спутниковых геодезических измерений (определений)	0,25
13 914	4 988 088,87	5 238 139,10	45,107521	34,712509	Метод спутниковых геодезических измерений (определений)	0,25
13 915	4 988 020,14	5 238 131,73	45,106902	34,712424	Метод спутниковых геодезических измерений (определений)	0,25
13 916	4 987 968,02	5 238 119,00	45,106432	34,712268	Метод спутниковых геодезических измерений (определений)	0,25
13 917	4 987 924,63	5 238 100,93	45,106040	34,712044	Метод спутниковых геодезических измерений (определений)	0,25

(1)	(2)	(3)	(4)	(5)	(6)	(7)
13 918	4 987 881,50	5 238 075,47	45,105650	34,711726	Метод спутниковых геодезических измерений (определений)	0,25
13 919	4 987 849,76	5 238 050,68	45,105362	34,711415	Метод спутниковых геодезических измерений (определений)	0,25
13 920	4 987 813,73	5 238 018,23	45,105035	34,711007	Метод спутниковых геодезических измерений (определений)	0,25
13 921	4 987 775,91	5 237 980,84	45,104691	34,710537	Метод спутниковых геодезических измерений (определений)	0,25
13 922	4 987 747,94	5 237 939,71	45,104436	34,710018	Метод спутниковых геодезических измерений (определений)	0,25
13 923	4 987 728,38	5 237 897,54	45,104256	34,709484	Метод спутниковых геодезических измерений (определений)	0,25
13 924	4 987 714,73	5 237 844,74	45,104129	34,708815	Метод спутниковых геодезических измерений (определений)	0,25
13 925	4 987 674,16	5 237 837,73	45,103763	34,708731	Метод спутниковых геодезических измерений (определений)	0,25
13 926	4 987 631,15	5 237 826,28	45,103375	34,708591	Метод спутниковых геодезических измерений (определений)	0,25
13 927	4 987 587,22	5 237 812,83	45,102979	34,708426	Метод спутниковых геодезических измерений (определений)	0,25
13 928	4 987 548,18	5 237 794,61	45,102626	34,708199	Метод спутниковых геодезических измерений (определений)	0,25
13 929	4 987 502,51	5 237 782,68	45,102214	34,708053	Метод спутниковых геодезических измерений (определений)	0,25
13 930	4 987 457,17	5 237 770,08	45,101805	34,707899	Метод спутниковых геодезических измерений (определений)	0,25
13 931	4 987 411,37	5 237 749,40	45,101391	34,707642	Метод спутниковых геодезических измерений (определений)	0,25
13 932	4 987 371,40	5 237 725,90	45,101030	34,707348	Метод спутниковых геодезических измерений (определений)	0,25
13 933	4 987 329,42	5 237 729,07	45,100652	34,707394	Метод спутниковых геодезических измерений (определений)	0,25

(1)	(2)	(3)	(4)	(5)	(6)	(7)
13 934	4 987 276,06	5 237 732,60	45,100172	34,707445	Метод спутниковых геодезических измерений (определений)	0,25
13 935	4 987 229,08	5 237 734,44	45,099750	34,707474	Метод спутниковых геодезических измерений (определений)	0,25
13 936	4 987 188,53	5 237 732,23	45,099385	34,707451	Метод спутниковых геодезических измерений (определений)	0,25
13 937	4 987 144,32	5 237 725,47	45,098986	34,707371	Метод спутниковых геодезических измерений (определений)	0,25
13 938	4 987 092,78	5 237 710,02	45,098521	34,707181	Метод спутниковых геодезических измерений (определений)	0,25
13 939	4 987 046,07	5 237 699,07	45,098100	34,707048	Метод спутниковых геодезических измерений (определений)	0,25
13 940	4 987 002,35	5 237 681,40	45,097705	34,706829	Метод спутниковых геодезических измерений (определений)	0,25
13 941	4 986 954,48	5 237 656,47	45,097272	34,706518	Метод спутниковых геодезических измерений (определений)	0,25
13 942	4 986 915,95	5 237 639,22	45,096924	34,706304	Метод спутниковых геодезических измерений (определений)	0,25
13 943	4 986 871,13	5 237 619,66	45,096519	34,706061	Метод спутниковых геодезических измерений (определений)	0,25
13 944	4 986 832,04	5 237 593,54	45,096165	34,705734	Метод спутниковых геодезических измерений (определений)	0,25
13 945	4 986 809,09	5 237 574,13	45,095957	34,705490	Метод спутниковых геодезических измерений (определений)	0,25
13 946	4 986 747,57	5 237 560,96	45,095402	34,705331	Метод спутниковых геодезических измерений (определений)	0,25
13 947	4 986 718,77	5 237 552,99	45,095142	34,705233	Метод спутниковых геодезических измерений (определений)	0,25
13 948	4 986 705,99	5 237 569,62	45,095029	34,705446	Метод спутниковых геодезических измерений (определений)	0,25
13 949	4 986 679,52	5 237 608,87	45,094794	34,705948	Метод спутниковых геодезических измерений (определений)	0,25

(1)	(2)	(3)	(4)	(5)	(6)	(7)
13 950	4 986 645,00	5 237 640,78	45,094486	34,706357	Метод спутниковых геодезических измерений (определений)	0,25
13 951	4 986 608,40	5 237 664,48	45,094159	34,706663	Метод спутниковых геодезических измерений (определений)	0,25
13 952	4 986 564,29	5 237 680,75	45,093764	34,706875	Метод спутниковых геодезических измерений (определений)	0,25
13 953	4 986 521,02	5 237 687,67	45,093375	34,706968	Метод спутниковых геодезических измерений (определений)	0,25
13 954	4 986 474,04	5 237 685,83	45,092952	34,706951	Метод спутниковых геодезических измерений (определений)	0,25
13 955	4 986 425,68	5 237 674,86	45,092516	34,706818	Метод спутниковых геодезических измерений (определений)	0,25
13 956	4 986 378,26	5 237 677,42	45,092090	34,706856	Метод спутниковых геодезических измерений (определений)	0,25
13 957	4 986 331,57	5 237 682,95	45,091670	34,706932	Метод спутниковых геодезических измерений (определений)	0,25
13 958	4 986 286,65	5 237 679,27	45,091266	34,706891	Метод спутниковых геодезических измерений (определений)	0,25
13 959	4 986 239,50	5 237 688,03	45,090842	34,707008	Метод спутниковых геодезических измерений (определений)	0,25
13 960	4 986 194,94	5 237 700,18	45,090442	34,707168	Метод спутниковых геодезических измерений (определений)	0,25
13 961	4 986 139,40	5 237 702,25	45,089943	34,707201	Метод спутниковых геодезических измерений (определений)	0,25
13 962	4 986 093,29	5 237 693,08	45,089527	34,707090	Метод спутниковых геодезических измерений (определений)	0,25
13 963	4 986 053,90	5 237 676,09	45,089171	34,706880	Метод спутниковых геодезических измерений (определений)	0,25
13 964	4 986 014,81	5 237 649,97	45,088817	34,706553	Метод спутниковых геодезических измерений (определений)	0,25
13 965	4 985 978,18	5 237 611,53	45,088484	34,706069	Метод спутниковых геодезических измерений (определений)	0,25

(1)	(2)	(3)	(4)	(5)	(6)	(7)
13 966	4 985 940,09	5 237 620,74	45,088142	34,706191	Метод спутниковых геодезических измерений (определений)	0,25
13 967	4 985 893,11	5 237 622,58	45,087720	34,706220	Метод спутниковых геодезических измерений (определений)	0,25
13 968	4 985 841,50	5 237 614,31	45,087255	34,706121	Метод спутниковых геодезических измерений (определений)	0,25
13 969	4 985 775,89	5 237 635,86	45,086666	34,706403	Метод спутниковых геодезических измерений (определений)	0,25
13 970	4 985 730,64	5 237 648,62	45,086260	34,706571	Метод спутниковых геодезических измерений (определений)	0,25
13 971	4 985 686,11	5 237 653,44	45,085860	34,706638	Метод спутниковых геодезических измерений (определений)	0,25
13 972	4 985 637,92	5 237 651,46	45,085426	34,706619	Метод спутниковых геодезических измерений (определений)	0,25
13 973	4 985 592,43	5 237 641,38	45,085016	34,706496	Метод спутниковых геодезических измерений (определений)	0,25
13 974	4 985 553,37	5 237 628,64	45,084664	34,706339	Метод спутниковых геодезических измерений (определений)	0,25
13 975	4 985 512,84	5 237 622,74	45,084298	34,706269	Метод спутниковых геодезических измерений (определений)	0,25
13 976	4 985 468,73	5 237 606,47	45,083900	34,706068	Метод спутниковых геодезических измерений (определений)	0,25
13 977	4 985 412,49	5 237 565,69	45,083390	34,705557	Метод спутниковых геодезических измерений (определений)	0,25
13 978	4 985 378,82	5 237 583,33	45,083089	34,705786	Метод спутниковых геодезических измерений (определений)	0,25
13 979	4 985 328,42	5 237 601,20	45,082637	34,706019	Метод спутниковых геодезических измерений (определений)	0,25
13 980	4 985 309,20	5 237 642,64	45,082468	34,706548	Метод спутниковых геодезических измерений (определений)	0,25
13 981	4 985 285,23	5 237 675,15	45,082255	34,706963	Метод спутниковых геодезических измерений (определений)	0,25

(1)	(2)	(3)	(4)	(5)	(6)	(7)
13 982	4 985 250,71	5 237 707,06	45,081947	34,707373	Метод спутниковых геодезических измерений (определений)	0,25
13 983	4 985 216,13	5 237 727,47	45,081638	34,707636	Метод спутниковых геодезических измерений (определений)	0,25
13 984	4 985 191,88	5 237 761,88	45,081423	34,708076	Метод спутниковых геодезических измерений (определений)	0,25
13 985	4 985 162,77	5 237 798,80	45,081164	34,708549	Метод спутниковых геодезических измерений (определений)	0,25
13 986	4 985 119,69	5 237 832,36	45,080780	34,708980	Метод спутниковых геодезических измерений (определений)	0,25
13 987	4 985 077,12	5 237 852,14	45,080398	34,709237	Метод спутниковых геодезических измерений (определений)	0,25
13 988	4 985 037,80	5 237 863,86	45,080046	34,709391	Метод спутниковых геодезических измерений (определений)	0,25
13 989	4 984 998,13	5 237 869,53	45,079689	34,709468	Метод спутниковых геодезических измерений (определений)	0,25
13 990	4 984 959,81	5 237 868,95	45,079344	34,709465	Метод спутниковых геодезических измерений (определений)	0,25
13 991	4 984 919,03	5 237 914,15	45,078981	34,710044	Метод спутниковых геодезических измерений (определений)	0,25
13 992	4 984 891,70	5 237 951,80	45,078739	34,710525	Метод спутниковых геодезических измерений (определений)	0,25
13 993	4 984 866,94	5 237 986,74	45,078519	34,710972	Метод спутниковых геодезических измерений (определений)	0,25
13 994	4 984 834,30	5 238 021,44	45,078228	34,711417	Метод спутниковых геодезических измерений (определений)	0,25
13 995	4 984 809,55	5 238 053,39	45,078008	34,711826	Метод спутниковых геодезических измерений (определений)	0,25
13 996	4 984 784,78	5 238 096,87	45,077789	34,712381	Метод спутниковых геодезических измерений (определений)	0,25
13 997	4 984 774,45	5 238 137,40	45,077700	34,712897	Метод спутниковых геодезических измерений (определений)	0,25

(1)	(2)	(3)	(4)	(5)	(6)	(7)
13 998	4 984 754,77	5 238 180,10	45,077527	34,713442	Метод спутниковых геодезических измерений (определений)	0,25
13 999	4 984 729,66	5 238 216,68	45,077304	34,713909	Метод спутниковых геодезических измерений (определений)	0,25
14 000	4 984 699,49	5 238 247,15	45,077035	34,714300	Метод спутниковых геодезических измерений (определений)	0,25
14 001	4 984 662,88	5 238 276,69	45,076708	34,714679	Метод спутниковых геодезических измерений (определений)	0,25
14 002	4 984 634,17	5 238 310,08	45,076453	34,715107	Метод спутниковых геодезических измерений (определений)	0,25
14 003	4 984 599,78	5 238 339,34	45,076146	34,715483	Метод спутниковых геодезических измерений (определений)	0,25
14 004	4 984 561,40	5 238 362,41	45,075803	34,715780	Метод спутниковых геодезических измерений (определений)	0,25
14 005	4 984 510,20	5 238 384,17	45,075344	34,716063	Метод спутниковых геодезических измерений (определений)	0,25
14 006	4 984 467,52	5 238 419,00	45,074963	34,716511	Метод спутниковых геодезических измерений (определений)	0,25
14 007	4 984 431,93	5 238 440,05	45,074645	34,716782	Метод спутниковых геодезических измерений (определений)	0,25
14 008	4 984 386,15	5 238 462,69	45,074235	34,717075	Метод спутниковых геодезических измерений (определений)	0,25
14 009	4 984 340,51	5 238 488,54	45,073826	34,717409	Метод спутниковых геодезических измерений (определений)	0,25
14 010	4 984 291,67	5 238 511,22	45,073389	34,717703	Метод спутниковых геодезических измерений (определений)	0,25
14 011	4 984 245,56	5 238 520,39	45,072975	34,717825	Метод спутниковых геодезических измерений (определений)	0,25
14 012	4 984 205,49	5 238 520,17	45,072614	34,717827	Метод спутниковых геодезических измерений (определений)	0,25
14 013	4 984 187,08	5 238 575,16	45,072453	34,718528	Метод спутниковых геодезических измерений (определений)	0,25

(1)	(2)	(3)	(4)	(5)	(6)	(7)
14 014	4 984 164,10	5 238 616,18	45,072250	34,719052	Метод спутниковых геодезических измерений (определений)	0,25
14 015	4 984 135,14	5 238 652,17	45,071993	34,719512	Метод спутниковых геодезических измерений (определений)	0,25
14 016	4 984 094,69	5 238 688,53	45,071632	34,719979	Метод спутниковых геодезических измерений (определений)	0,25
14 017	4 984 036,73	5 238 741,13	45,071115	34,720654	Метод спутниковых геодезических измерений (определений)	0,25
14 018	4 984 044,32	5 238 764,03	45,071185	34,720944	Метод спутниковых геодезических измерений (определений)	0,25
14 019	4 984 054,54	5 238 816,22	45,071282	34,721605	Метод спутниковых геодезических измерений (определений)	0,25
14 020	4 984 052,36	5 238 865,67	45,071267	34,722233	Метод спутниковых геодезических измерений (определений)	0,25
14 021	4 984 051,80	5 238 917,16	45,071266	34,722887	Метод спутниковых геодезических измерений (определений)	0,25
14 022	4 984 058,06	5 238 969,62	45,071327	34,723552	Метод спутниковых геодезических измерений (определений)	0,25
14 023	4 984 052,53	5 239 016,31	45,071281	34,724146	Метод спутниковых геодезических измерений (определений)	0,25
14 024	4 984 033,64	5 239 066,69	45,071115	34,724788	Метод спутниковых геодезических измерений (определений)	0,25
14 025	4 984 012,30	5 239 111,53	45,070927	34,725360	Метод спутниковых геодезических измерений (определений)	0,25
14 026	4 983 999,54	5 239 156,78	45,070816	34,725936	Метод спутниковых геодезических измерений (определений)	0,25
14 027	4 983 981,08	5 239 195,41	45,070654	34,726429	Метод спутниковых геодезических измерений (определений)	0,25
14 028	4 983 968,69	5 239 236,79	45,070546	34,726956	Метод спутниковых геодезических измерений (определений)	0,25
14 029	4 983 965,26	5 239 277,43	45,070518	34,727472	Метод спутниковых геодезических измерений (определений)	0,25

(1)	(2)	(3)	(4)	(5)	(6)	(7)
14 030	4 983 954,38	5 239 318,39	45,070424	34,727993	Метод спутниковых геодезических измерений (определений)	0,25
14 031	4 983 938,08	5 239 367,11	45,070281	34,728614	Метод спутниковых геодезических измерений (определений)	0,25
14 032	4 983 919,38	5 239 405,03	45,070116	34,729098	Метод спутниковых геодезических измерений (определений)	0,25
14 033	4 983 888,53	5 239 449,31	45,069843	34,729664	Метод спутниковых геодезических измерений (определений)	0,25
14 034	4 983 854,01	5 239 481,22	45,069535	34,730073	Метод спутниковых геодезических измерений (определений)	0,25
14 035	4 983 806,63	5 239 507,50	45,069111	34,730412	Метод спутниковых геодезических измерений (определений)	0,25
14 036	4 983 761,38	5 239 520,26	45,068705	34,730580	Метод спутниковых геодезических измерений (определений)	0,25
14 037	4 983 709,17	5 239 521,97	45,068235	34,730608	Метод спутниковых геодезических измерений (определений)	0,25
14 038	4 983 662,34	5 239 528,69	45,067814	34,730699	Метод спутниковых геодезических измерений (определений)	0,25
14 039	4 983 649,83	5 239 568,51	45,067705	34,731206	Метод спутниковых геодезических измерений (определений)	0,25
14 040	4 983 621,68	5 239 616,43	45,067456	34,731818	Метод спутниковых геодезических измерений (определений)	0,25
14 041	4 983 595,83	5 239 661,65	45,067227	34,732395	Метод спутниковых геодезических измерений (определений)	0,25
14 042	4 983 573,68	5 239 697,24	45,067031	34,732850	Метод спутниковых геодезических измерений (определений)	0,25
14 043	4 983 543,54	5 239 736,64	45,066763	34,733353	Метод спутниковых геодезических измерений (определений)	0,25
14 044	4 983 523,39	5 239 778,61	45,066585	34,733889	Метод спутниковых геодезических измерений (определений)	0,25
14 045	4 983 495,93	5 239 825,79	45,066342	34,734491	Метод спутниковых геодезических измерений (определений)	0,25

(1)	(2)	(3)	(4)	(5)	(6)	(7)
14 046	4 983 477,89	5 239 863,50	45,066183	34,734972	Метод спутниковых геодезических измерений (определений)	0,25
14 047	4 983 454,69	5 239 903,36	45,065978	34,735481	Метод спутниковых геодезических измерений (определений)	0,25
14 048	4 983 448,26	5 239 948,29	45,065924	34,736052	Метод спутниковых геодезических измерений (определений)	0,25
14 049	4 983 431,99	5 239 992,40	45,065781	34,736614	Метод спутниковых геодезических измерений (определений)	0,25
14 050	4 983 410,95	5 240 026,91	45,065595	34,737055	Метод спутниковых геодезических измерений (определений)	0,25
14 051	4 983 379,04	5 240 061,43	45,065311	34,737497	Метод спутниковых геодезических измерений (определений)	0,25
14 052	4 983 334,14	5 240 091,53	45,064909	34,737884	Метод спутниковых геодезических измерений (определений)	0,25
14 053	4 983 287,79	5 240 108,25	45,064494	34,738102	Метод спутниковых геодезических измерений (определений)	0,25
14 054	4 983 262,84	5 240 140,19	45,064272	34,738511	Метод спутниковых геодезических измерений (определений)	0,25
14 055	4 983 230,93	5 240 174,71	45,063988	34,738953	Метод спутниковых геодезических измерений (определений)	0,25
14 056	4 983 184,57	5 240 205,18	45,063573	34,739345	Метод спутниковых геодезических измерений (определений)	0,25
14 057	4 983 140,46	5 240 221,45	45,063178	34,739557	Метод спутниковых геодезических измерений (определений)	0,25
14 058	4 983 093,77	5 240 226,98	45,062758	34,739633	Метод спутниковых геодезических измерений (определений)	0,25
14 059	4 983 053,68	5 240 224,65	45,062397	34,739608	Метод спутниковых геодезических измерений (определений)	0,25
14 060	4 982 999,45	5 240 227,82	45,061909	34,739655	Метод спутниковых геодезических измерений (определений)	0,25
14 061	4 982 950,75	5 240 229,94	45,061471	34,739687	Метод спутниковых геодезических измерений (определений)	0,25

(1)	(2)	(3)	(4)	(5)	(6)	(7)
14 062	4 982 910,31	5 240 241,74	45,061109	34,739842	Метод спутниковых геодезических измерений (определений)	0,25
14 063	4 982 874,08	5 240 270,33	45,060785	34,740209	Метод спутниковых геодезических измерений (определений)	0,25
14 064	4 982 844,20	5 240 298,84	45,060519	34,740575	Метод спутниковых геодезических измерений (определений)	0,25
14 065	4 982 799,21	5 240 330,67	45,060116	34,740984	Метод спутниковых геодезических измерений (определений)	0,25
14 066	4 982 761,35	5 240 363,09	45,059779	34,741400	Метод спутниковых геодезических измерений (определений)	0,25
14 067	4 982 725,52	5 240 390,51	45,059459	34,741753	Метод спутниковых геодезических измерений (определений)	0,25
14 068	4 982 687,14	5 240 413,58	45,059115	34,742050	Метод спутниковых геодезических измерений (определений)	0,25
14 069	4 982 642,09	5 240 445,01	45,058713	34,742454	Метод спутниковых геодезических измерений (определений)	0,25
14 070	4 982 607,57	5 240 476,92	45,058405	34,742864	Метод спутниковых геодезических измерений (определений)	0,25
14 071	4 982 572,35	5 240 508,96	45,058090	34,743274	Метод спутниковых геодезических измерений (определений)	0,25
14 072	4 982 532,23	5 240 546,26	45,057733	34,743753	Метод спутниковых геодезических измерений (определений)	0,25
14 073	4 982 497,08	5 240 568,00	45,057418	34,744033	Метод спутниковых геодезических измерений (определений)	0,25
14 074	4 982 457,91	5 240 591,09	45,057068	34,744331	Метод спутниковых геодезических измерений (определений)	0,25
14 075	4 982 418,18	5 240 623,42	45,056713	34,744746	Метод спутниковых геодезических измерений (определений)	0,25
14 076	4 982 398,82	5 240 672,73	45,056543	34,745374	Метод спутниковых геодезических измерений (определений)	0,25
14 077	4 982 383,22	5 240 716,09	45,056406	34,745926	Метод спутниковых геодезических измерений (определений)	0,25

(1)	(2)	(3)	(4)	(5)	(6)	(7)
14 078	4 982 360,21	5 240 764,48	45,056203	34,746543	Метод спутниковых геодезических измерений (определений)	0,25
14 079	4 982 326,65	5 240 814,14	45,055905	34,747178	Метод спутниковых геодезических измерений (определений)	0,25
14 080	4 982 290,49	5 240 848,24	45,055583	34,747615	Метод спутниковых геодезических измерений (определений)	0,25
14 081	4 982 285,64	5 240 878,66	45,055542	34,748001	Метод спутниковых геодезических измерений (определений)	0,25
14 082	4 982 273,43	5 240 917,22	45,055435	34,748492	Метод спутниковых геодезических измерений (определений)	0,25
14 083	4 982 255,60	5 240 959,60	45,055278	34,749032	Метод спутниковых геодезических измерений (определений)	0,25
14 084	4 982 232,62	5 241 000,62	45,055075	34,749556	Метод спутниковых геодезических измерений (определений)	0,25
14 085	4 982 211,43	5 241 035,97	45,054887	34,750007	Метод спутниковых геодезических измерений (определений)	0,25
14 086	4 982 184,68	5 241 070,73	45,054649	34,750451	Метод спутниковых геодезических измерений (определений)	0,25
14 087	4 982 144,36	5 241 108,03	45,054290	34,750930	Метод спутниковых геодезических измерений (определений)	0,25
14 088	4 982 117,48	5 241 138,68	45,054050	34,751322	Метод спутниковых геодезических измерений (определений)	0,25
14 089	4 982 080,56	5 241 167,79	45,053721	34,751696	Метод спутниковых геодезических измерений (определений)	0,25
14 090	4 982 051,16	5 241 182,59	45,053457	34,751887	Метод спутниковых геодезических измерений (определений)	0,25
14 091	4 982 028,44	5 241 234,14	45,053257	34,752544	Метод спутниковых геодезических измерений (определений)	0,25
14 092	4 981 999,41	5 241 274,32	45,052999	34,753057	Метод спутниковых геодезических измерений (определений)	0,25
14 093	4 981 962,18	5 241 308,12	45,052667	34,753491	Метод спутниковых геодезических измерений (определений)	0,25

(1)	(2)	(3)	(4)	(5)	(6)	(7)
14 094	4 981 933,07	5 241 345,04	45,052408	34,753963	Метод спутниковых геодезических измерений (определений)	0,25
14 095	4 981 896,15	5 241 374,15	45,052079	34,754337	Метод спутниковых геодезических измерений (определений)	0,25
14 096	4 981 845,97	5 241 396,85	45,051629	34,754631	Метод спутниковых геодезических измерений (определений)	0,25
14 097	4 981 799,86	5 241 406,02	45,051215	34,754753	Метод спутниковых геодезических измерений (определений)	0,25
14 098	4 981 758,14	5 241 406,78	45,050840	34,754767	Метод спутниковых геодезических измерений (определений)	0,25
14 099	4 981 714,56	5 241 403,20	45,050447	34,754727	Метод спутниковых геодезических измерений (определений)	0,25
14 100	4 981 676,25	5 241 439,63	45,050105	34,755194	Метод спутниковых геодезических измерений (определений)	0,25
14 101	4 981 643,47	5 241 463,63	45,049812	34,755502	Метод спутниковых геодезических измерений (определений)	0,25
14 102	4 981 600,77	5 241 483,31	45,049430	34,755757	Метод спутниковых геодезических измерений (определений)	0,25
14 103	4 981 555,86	5 241 495,89	45,049027	34,755922	Метод спутниковых геодезических измерений (определений)	0,25
14 104	4 981 517,02	5 241 513,02	45,048679	34,756144	Метод спутниковых геодезических измерений (определений)	0,25
14 105	4 981 475,26	5 241 523,71	45,048304	34,756284	Метод спутниковых геодезических измерений (определений)	0,25
14 106	4 981 431,19	5 241 526,05	45,047908	34,756319	Метод спутниковых геодезических измерений (определений)	0,25
14 107	4 981 389,14	5 241 521,45	45,047529	34,756266	Метод спутниковых геодезических измерений (определений)	0,25
14 108	4 981 343,89	5 241 508,69	45,047121	34,756109	Метод спутниковых геодезических измерений (определений)	0,25
14 109	4 981 289,84	5 241 500,02	45,046634	34,756005	Метод спутниковых геодезических измерений (определений)	0,25

(1)	(2)	(3)	(4)	(5)	(6)	(7)
14 110	4 981 246,55	5 241 497,90	45,046244	34,755983	Метод спутниковых геодезических измерений (определений)	0,25
14 111	4 981 184,92	5 241 481,25	45,045688	34,755779	Метод спутниковых геодезических измерений (определений)	0,25
14 112	4 981 166,06	5 241 503,18	45,045520	34,756060	Метод спутниковых геодезических измерений (определений)	0,25
14 113	4 981 133,80	5 241 531,23	45,045232	34,756419	Метод спутниковых геодезических измерений (определений)	0,25
14 114	4 981 092,78	5 241 554,21	45,044865	34,756716	Метод спутниковых геодезических измерений (определений)	0,25
14 115	4 981 061,15	5 241 586,17	45,044583	34,757125	Метод спутниковых геодезических измерений (определений)	0,25
14 116	4 981 031,46	5 241 615,16	45,044318	34,757497	Метод спутниковых геодезических измерений (определений)	0,25
14 117	4 980 987,25	5 241 648,79	45,043923	34,757929	Метод спутниковых геодезических измерений (определений)	0,25
14 118	4 980 950,80	5 241 667,61	45,043597	34,758172	Метод спутниковых геодезических измерений (определений)	0,25
14 119	4 980 905,55	5 241 680,37	45,043191	34,758339	Метод спутниковых геодезических измерений (определений)	0,25
14 120	4 980 865,36	5 241 683,77	45,042830	34,758387	Метод спутниковых геодезических измерений (определений)	0,25
14 121	4 980 818,67	5 241 678,24	45,042409	34,758322	Метод спутниковых геодезических измерений (определений)	0,25
14 122	4 980 766,58	5 241 659,69	45,041939	34,758093	Метод спутниковых геодезических измерений (определений)	0,25
14 123	4 980 732,76	5 241 638,03	45,041633	34,757822	Метод спутниковых геодезических измерений (определений)	0,25
14 124	4 980 695,56	5 241 606,16	45,041295	34,757421	Метод спутниковых геодезических измерений (определений)	0,25
14 125	4 980 653,78	5 241 600,53	45,040919	34,757355	Метод спутниковых геодезических измерений (определений)	0,25

(1)	(2)	(3)	(4)	(5)	(6)	(7)
14 126	4 980 611,40	5 241 587,89	45,040537	34,757199	Метод спутниковых геодезических измерений (определений)	0,25
14 127	4 980 565,36	5 241 594,36	45,040123	34,757287	Метод спутниковых геодезических измерений (определений)	0,25
14 128	4 980 506,81	5 241 597,33	45,039596	34,757331	Метод спутниковых геодезических измерений (определений)	0,25
14 129	4 980 480,08	5 241 606,15	45,039357	34,757446	Метод спутниковых геодезических измерений (определений)	0,25
14 130	4 980 452,53	5 241 670,94	45,039114	34,758272	Метод спутниковых геодезических измерений (определений)	0,25
14 131	4 980 417,69	5 241 713,56	45,038804	34,758817	Метод спутниковых геодезических измерений (определений)	0,25
14 132	4 980 380,77	5 241 742,67	45,038474	34,759190	Метод спутниковых геодезических измерений (определений)	0,25
14 133	4 980 331,27	5 241 764,64	45,038031	34,759475	Метод спутниковых геодезических измерений (определений)	0,25
14 134	4 980 313,59	5 241 800,60	45,037875	34,759933	Метод спутниковых геодезических измерений (определений)	0,25
14 135	4 980 303,38	5 241 847,93	45,037787	34,760535	Метод спутниковых геодезических измерений (определений)	0,25
14 136	4 980 296,30	5 241 892,73	45,037727	34,761105	Метод спутниковых геодезических измерений (определений)	0,25
14 137	4 980 280,03	5 241 936,84	45,037584	34,761666	Метод спутниковых геодезических измерений (определений)	0,25
14 138	4 980 258,67	5 241 970,87	45,037395	34,762100	Метод спутниковых геодезических измерений (определений)	0,25
14 139	4 980 226,76	5 242 005,39	45,037110	34,762542	Метод спутниковых геодезических измерений (определений)	0,25
14 140	4 980 187,67	5 242 031,51	45,036761	34,762878	Метод спутниковых геодезических измерений (определений)	0,25
14 141	4 980 155,00	5 242 060,32	45,036469	34,763248	Метод спутниковых геодезических измерений (определений)	0,25

(1)	(2)	(3)	(4)	(5)	(6)	(7)
14 142	4 980 121,27	5 242 092,46	45,036168	34,763659	Метод спутниковых геодезических измерений (определений)	0,25
14 143	4 980 081,30	5 242 123,38	45,035811	34,764056	Метод спутниковых геодезических измерений (определений)	0,25
14 144	4 980 036,26	5 242 148,19	45,035408	34,764376	Метод спутниковых геодезических измерений (определений)	0,25
14 145	4 979 992,81	5 242 161,70	45,035018	34,764553	Метод спутниковых геодезических измерений (определений)	0,25
14 146	4 979 940,89	5 242 178,30	45,034552	34,764769	Метод спутниковых геодезических измерений (определений)	0,25
14 147	4 979 892,06	5 242 200,27	45,034115	34,765054	Метод спутниковых геодезических измерений (определений)	0,25
14 148	4 979 845,95	5 242 209,44	45,033701	34,765175	Метод спутниковых геодезических измерений (определений)	0,25
14 149	4 979 805,69	5 242 208,74	45,033338	34,765171	Метод спутниковых геодезических измерений (определений)	0,25
14 150	4 979 753,68	5 242 206,02	45,032870	34,765143	Метод спутниковых геодезических измерений (определений)	0,25
14 151	4 990 790,05	5 239 872,55	45,131974	34,734208	Метод спутниковых геодезических измерений (определений)	0,25
14 152	4 990 784,62	5 239 871,02	45,131925	34,734189	Метод спутниковых геодезических измерений (определений)	0,25
14 153	4 990 779,33	5 239 866,55	45,131877	34,734133	Метод спутниковых геодезических измерений (определений)	0,25
14 154	4 990 774,16	5 239 860,84	45,131830	34,734061	Метод спутниковых геодезических измерений (определений)	0,25
14 155	4 990 769,29	5 239 859,07	45,131786	34,734039	Метод спутниковых геодезических измерений (определений)	0,25
14 156	4 990 762,72	5 239 859,23	45,131727	34,734042	Метод спутниковых геодезических измерений (определений)	0,25
14 157	4 990 757,61	5 239 858,73	45,131681	34,734036	Метод спутниковых геодезических измерений (определений)	0,25

(1)	(2)	(3)	(4)	(5)	(6)	(7)
14 158	4 990 752,65	5 239 854,49	45,131636	34,733983	Метод спутниковых геодезических измерений (определений)	0,25
14 159	4 990 749,48	5 239 849,36	45,131607	34,733918	Метод спутниковых геодезических измерений (определений)	0,25
14 160	4 990 745,95	5 239 846,01	45,131575	34,733876	Метод спутниковых геодезических измерений (определений)	0,25
14 161	4 990 741,75	5 239 844,02	45,131537	34,733851	Метод спутниковых геодезических измерений (определений)	0,25
14 162	4 990 734,65	5 239 842,93	45,131473	34,733838	Метод спутниковых геодезических измерений (определений)	0,25
14 163	4 990 726,00	5 239 841,17	45,131395	34,733817	Метод спутниковых геодезических измерений (определений)	0,25
14 164	4 990 718,80	5 239 837,74	45,131330	34,733774	Метод спутниковых геодезических измерений (определений)	0,25
14 165	4 990 708,70	5 239 836,14	45,131239	34,733755	Метод спутниковых геодезических измерений (определений)	0,25
14 166	4 990 698,60	5 239 835,65	45,131148	34,733750	Метод спутниковых геодезических измерений (определений)	0,25
14 167	4 990 691,37	5 239 836,37	45,131083	34,733760	Метод спутниковых геодезических измерений (определений)	0,25
14 168	4 990 686,83	5 239 834,43	45,131042	34,733736	Метод спутниковых геодезических измерений (определений)	0,25
14 169	4 990 684,54	5 239 830,25	45,131021	34,733683	Метод спутниковых геодезических измерений (определений)	0,25
14 170	4 990 680,58	5 239 825,96	45,130985	34,733629	Метод спутниковых геодезических измерений (определений)	0,25
14 171	4 990 672,61	5 239 821,47	45,130913	34,733573	Метод спутниковых геодезических измерений (определений)	0,25
14 172	4 990 664,51	5 239 820,54	45,130840	34,733562	Метод спутниковых геодезических измерений (определений)	0,25
14 173	4 990 657,72	5 239 821,72	45,130779	34,733578	Метод спутниковых геодезических измерений (определений)	0,25

(1)	(2)	(3)	(4)	(5)	(6)	(7)
14 174	4 990 621,28	5 239 831,23	45,130452	34,733703	Метод спутниковых геодезических измерений (определений)	0,25
14 175	4 990 587,07	5 239 841,27	45,130145	34,733835	Метод спутниковых геодезических измерений (определений)	0,25
14 176	4 990 544,83	5 239 852,46	45,129766	34,733982	Метод спутниковых геодезических измерений (определений)	0,25
14 177	4 990 527,58	5 239 855,35	45,129611	34,734021	Метод спутниковых геодезических измерений (определений)	0,25
14 178	4 990 515,55	5 239 858,16	45,129503	34,734058	Метод спутниковых геодезических измерений (определений)	0,25
14 179	4 990 501,95	5 239 862,59	45,129381	34,734116	Метод спутниковых геодезических измерений (определений)	0,25
14 180	4 990 494,15	5 239 865,04	45,129311	34,734148	Метод спутниковых геодезических измерений (определений)	0,25
14 181	4 990 485,23	5 239 866,99	45,129231	34,734174	Метод спутниковых геодезических измерений (определений)	0,25
14 182	4 990 476,57	5 239 866,52	45,129153	34,734169	Метод спутниковых геодезических измерений (определений)	0,25
14 183	4 990 467,25	5 239 864,53	45,129069	34,734145	Метод спутниковых геодезических измерений (определений)	0,25
14 184	4 990 450,54	5 239 857,28	45,128918	34,734055	Метод спутниковых геодезических измерений (определений)	0,25
14 185	4 990 436,05	5 239 849,61	45,128787	34,733959	Метод спутниковых геодезических измерений (определений)	0,25
14 186	4 990 415,05	5 239 838,23	45,128597	34,733817	Метод спутниковых геодезических измерений (определений)	0,25
14 187	4 990 406,88	5 239 831,70	45,128523	34,733735	Метод спутниковых геодезических измерений (определений)	0,25
14 188	4 990 395,06	5 239 824,13	45,128416	34,733640	Метод спутниковых геодезических измерений (определений)	0,25
14 189	4 990 383,45	5 239 817,65	45,128311	34,733559	Метод спутниковых геодезических измерений (определений)	0,25

(1)	(2)	(3)	(4)	(5)	(6)	(7)
14 190	4 990 374,70	5 239 814,34	45,128232	34,733518	Метод спутниковых геодезических измерений (определений)	0,25
14 191	4 990 358,63	5 239 809,68	45,128087	34,733461	Метод спутниковых геодезических измерений (определений)	0,25
14 192	4 990 339,89	5 239 804,23	45,127918	34,733394	Метод спутниковых геодезических измерений (определений)	0,25
14 193	4 990 313,73	5 239 798,24	45,127682	34,733321	Метод спутниковых геодезических измерений (определений)	0,25
14 194	4 990 298,62	5 239 796,36	45,127546	34,733299	Метод спутниковых геодезических измерений (определений)	0,25
14 195	4 990 291,51	5 239 796,30	45,127482	34,733299	Метод спутниковых геодезических измерений (определений)	0,25
14 196	4 990 281,38	5 239 798,33	45,127391	34,733326	Метод спутниковых геодезических измерений (определений)	0,25
14 197	4 990 272,00	5 239 802,97	45,127307	34,733386	Метод спутниковых геодезических измерений (определений)	0,25
14 198	4 990 263,49	5 239 810,28	45,127231	34,733480	Метод спутниковых геодезических измерений (определений)	0,25
14 199	4 990 259,34	5 239 814,49	45,127194	34,733534	Метод спутниковых геодезических измерений (определений)	0,25
14 200	4 990 256,66	5 239 815,40	45,127170	34,733546	Метод спутниковых геодезических измерений (определений)	0,25
14 201	4 990 253,88	5 239 814,44	45,127145	34,733534	Метод спутниковых геодезических измерений (определений)	0,25
14 202	4 990 247,27	5 239 808,94	45,127085	34,733465	Метод спутниковых геодезических измерений (определений)	0,25
14 203	4 990 242,30	5 239 806,06	45,127040	34,733429	Метод спутниковых геодезических измерений (определений)	0,25
14 204	4 990 222,70	5 239 797,86	45,126863	34,733327	Метод спутниковых геодезических измерений (определений)	0,25
14 205	4 990 211,62	5 239 794,61	45,126763	34,733287	Метод спутниковых геодезических измерений (определений)	0,25

(1)	(2)	(3)	(4)	(5)	(6)	(7)
14 206	4 990 206,28	5 239 793,63	45,126715	34,733275	Метод спутниковых геодезических измерений (определений)	0,25
14 207	4 990 202,42	5 239 791,51	45,126680	34,733249	Метод спутниковых геодезических измерений (определений)	0,25
14 208	4 990 197,44	5 239 790,00	45,126635	34,733230	Метод спутниковых геодезических измерений (определений)	0,25
14 209	4 990 192,32	5 239 789,69	45,126589	34,733227	Метод спутниковых геодезических измерений (определений)	0,25
14 210	4 990 188,90	5 239 787,93	45,126558	34,733205	Метод спутниковых геодезических измерений (определений)	0,25
14 211	4 990 185,15	5 239 783,91	45,126524	34,733154	Метод спутниковых геодезических измерений (определений)	0,25
14 212	4 990 181,96	5 239 781,04	45,126495	34,733118	Метод спутниковых геодезических измерений (определений)	0,25
14 213	4 990 170,79	5 239 775,72	45,126394	34,733052	Метод спутниковых геодезических измерений (определений)	0,25
14 214	4 990 158,04	5 239 771,75	45,126279	34,733003	Метод спутниковых геодезических измерений (определений)	0,25
14 215	4 990 148,40	5 239 767,64	45,126192	34,732952	Метод спутниковых геодезических измерений (определений)	0,25
14 216	4 990 118,51	5 239 756,59	45,125922	34,732815	Метод спутниковых геодезических измерений (определений)	0,25
14 217	4 990 097,22	5 239 750,50	45,125730	34,732740	Метод спутниковых геодезических измерений (определений)	0,25
14 218	4 990 078,17	5 239 744,39	45,125558	34,732665	Метод спутниковых геодезических измерений (определений)	0,25
14 219	4 990 059,67	5 239 736,91	45,125391	34,732572	Метод спутниковых геодезических измерений (определений)	0,25
14 220	4 990 045,61	5 239 730,89	45,125264	34,732497	Метод спутниковых геодезических измерений (определений)	0,25
14 221	4 990 035,33	5 239 726,29	45,125171	34,732440	Метод спутниковых геодезических измерений (определений)	0,25

(1)	(2)	(3)	(4)	(5)	(6)	(7)
14 222	4 990 020,16	5 239 720,03	45,125034	34,732362	Метод спутниковых геодезических измерений (определений)	0,25
14 223	4 990 013,06	5 239 718,28	45,124970	34,732341	Метод спутниковых геодезических измерений (определений)	0,25
14 224	4 989 980,99	5 239 712,57	45,124681	34,732272	Метод спутниковых геодезических измерений (определений)	0,25
14 225	4 989 958,71	5 239 706,83	45,124480	34,732202	Метод спутниковых геодезических измерений (определений)	0,25
14 226	4 989 946,31	5 239 702,47	45,124368	34,732148	Метод спутниковых геодезических измерений (определений)	0,25
14 227	4 989 938,25	5 239 697,21	45,124295	34,732082	Метод спутниковых геодезических измерений (определений)	0,25
14 228	4 989 912,08	5 239 677,05	45,124058	34,731829	Метод спутниковых геодезических измерений (определений)	0,25
14 229	4 989 897,97	5 239 665,98	45,123930	34,731690	Метод спутниковых геодезических измерений (определений)	0,25
14 230	4 989 894,34	5 239 661,30	45,123897	34,731631	Метод спутниковых геодезических измерений (определений)	0,25
14 231	4 989 889,22	5 239 651,16	45,123850	34,731503	Метод спутниковых геодезических измерений (определений)	0,25
14 232	4 989 881,45	5 239 637,98	45,123779	34,731336	Метод спутниковых геодезических измерений (определений)	0,25
14 233	4 989 874,74	5 239 629,32	45,123718	34,731227	Метод спутниковых геодезических измерений (определений)	0,25
14 234	4 989 867,69	5 239 623,43	45,123654	34,731153	Метод спутниковых геодезических измерений (определений)	0,25
14 235	4 989 859,84	5 239 619,50	45,123583	34,731104	Метод спутниковых геодезических измерений (определений)	0,25
14 236	4 989 849,75	5 239 616,79	45,123492	34,731071	Метод спутниковых геодезических измерений (определений)	0,25
14 237	4 989 828,69	5 239 611,02	45,123302	34,731000	Метод спутниковых геодезических измерений (определений)	0,25

(1)	(2)	(3)	(4)	(5)	(6)	(7)
14 238	4 989 819,71	5 239 608,02	45,123221	34,730963	Метод спутниковых геодезических измерений (определений)	0,25
14 239	4 989 811,20	5 239 603,94	45,123144	34,730912	Метод спутниковых геодезических измерений (определений)	0,25
14 240	4 989 803,89	5 239 600,64	45,123078	34,730871	Метод спутниковых геодезических измерений (определений)	0,25
14 241	4 989 797,84	5 239 597,52	45,123024	34,730832	Метод спутниковых геодезических измерений (определений)	0,25
14 242	4 989 780,91	5 239 590,02	45,122871	34,730739	Метод спутниковых геодезических измерений (определений)	0,25
14 243	4 989 783,51	5 239 583,93	45,122893	34,730661	Метод спутниковых геодезических измерений (определений)	0,25
14 244	4 989 783,75	5 239 580,96	45,122895	34,730623	Метод спутниковых геодезических измерений (определений)	0,25
14 245	4 989 783,04	5 239 577,81	45,122889	34,730583	Метод спутниковых геодезических измерений (определений)	0,25
14 246	4 989 781,07	5 239 574,67	45,122871	34,730544	Метод спутниковых геодезических измерений (определений)	0,25
14 247	4 989 778,55	5 239 572,67	45,122848	34,730519	Метод спутниковых геодезических измерений (определений)	0,25
14 248	4 989 774,35	5 239 570,39	45,122810	34,730490	Метод спутниковых геодезических измерений (определений)	0,25
14 249	4 989 763,01	5 239 565,21	45,122707	34,730426	Метод спутниковых геодезических измерений (определений)	0,25
14 250	4 989 750,19	5 239 559,51	45,122592	34,730355	Метод спутниковых геодезических измерений (определений)	0,25
14 251	4 989 738,84	5 239 554,33	45,122489	34,730290	Метод спутниковых геодезических измерений (определений)	0,25
14 252	4 989 731,80	5 239 550,69	45,122425	34,730245	Метод спутниковых геодезических измерений (определений)	0,25
14 253	4 989 727,69	5 239 549,26	45,122388	34,730227	Метод спутниковых геодезических измерений (определений)	0,25

(1)	(2)	(3)	(4)	(5)	(6)	(7)
14 254	4 989 722,02	5 239 547,85	45,122337	34,730210	Метод спутниковых геодезических измерений (определений)	0,25
14 255	4 989 715,07	5 239 545,78	45,122274	34,730185	Метод спутниковых геодезических измерений (определений)	0,25
14 256	4 989 708,66	5 239 543,39	45,122217	34,730155	Метод спутниковых геодезических измерений (определений)	0,25
14 257	4 989 701,94	5 239 540,38	45,122156	34,730118	Метод спутниковых геодезических измерений (определений)	0,25
14 258	4 989 694,69	5 239 536,51	45,122090	34,730069	Метод спутниковых геодезических измерений (определений)	0,25
14 259	4 989 685,45	5 239 531,87	45,122007	34,730011	Метод спутниковых геодезических измерений (определений)	0,25
14 260	4 989 679,88	5 239 528,67	45,121956	34,729971	Метод спутниковых геодезических измерений (определений)	0,25
14 261	4 989 676,42	5 239 526,63	45,121925	34,729946	Метод спутниковых геодезических измерений (определений)	0,25
14 262	4 989 672,53	5 239 524,77	45,121890	34,729923	Метод спутниковых геодезических измерений (определений)	0,25
14 263	4 989 662,64	5 239 521,62	45,121801	34,729884	Метод спутниковых геодезических измерений (определений)	0,25
14 264	4 989 653,28	5 239 518,70	45,121716	34,729848	Метод спутниковых геодезических измерений (определений)	0,25
14 265	4 989 647,07	5 239 517,17	45,121660	34,729829	Метод спутниковых геодезических измерений (определений)	0,25
14 266	4 989 638,11	5 239 515,69	45,121579	34,729812	Метод спутниковых геодезических измерений (определений)	0,25
14 267	4 989 630,32	5 239 514,68	45,121509	34,729800	Метод спутниковых геодезических измерений (определений)	0,25
14 268	4 989 622,50	5 239 513,93	45,121439	34,729791	Метод спутниковых геодезических измерений (определений)	0,25
14 269	4 989 615,97	5 239 513,45	45,121380	34,729786	Метод спутниковых геодезических измерений (определений)	0,25

(1)	(2)	(3)	(4)	(5)	(6)	(7)
14 270	4 989 609,86	5 239 512,33	45,121325	34,729772	Метод спутниковых геодезических измерений (определений)	0,25
14 271	4 989 597,11	5 239 509,16	45,121210	34,729733	Метод спутниковых геодезических измерений (определений)	0,25
14 272	4 989 584,63	5 239 506,40	45,121097	34,729700	Метод спутниковых геодезических измерений (определений)	0,25
14 273	4 989 573,16	5 239 503,46	45,120994	34,729664	Метод спутниковых геодезических измерений (определений)	0,25
14 274	4 989 567,07	5 239 501,28	45,120939	34,729637	Метод спутниковых геодезических измерений (определений)	0,25
14 275	4 989 560,34	5 239 497,95	45,120878	34,729595	Метод спутниковых геодезических измерений (определений)	0,25
14 276	4 989 555,09	5 239 495,59	45,120831	34,729566	Метод спутниковых геодезических измерений (определений)	0,25
14 277	4 989 551,40	5 239 494,16	45,120797	34,729548	Метод спутниковых геодезических измерений (определений)	0,25
14 278	4 989 543,19	5 239 492,30	45,120723	34,729526	Метод спутниковых геодезических измерений (определений)	0,25
14 279	4 989 537,03	5 239 491,07	45,120668	34,729511	Метод спутниковых геодезических измерений (определений)	0,25
14 280	4 989 533,68	5 239 489,14	45,120637	34,729487	Метод спутниковых геодезических измерений (определений)	0,25
14 281	4 989 530,54	5 239 486,37	45,120609	34,729452	Метод спутниковых геодезических измерений (определений)	0,25
14 282	4 989 527,70	5 239 484,44	45,120583	34,729428	Метод спутниковых геодезических измерений (определений)	0,25
14 283	4 989 521,69	5 239 481,84	45,120529	34,729395	Метод спутниковых геодезических измерений (определений)	0,25
14 284	4 989 518,64	5 239 479,29	45,120501	34,729363	Метод спутниковых геодезических измерений (определений)	0,25
14 285	4 989 516,55	5 239 477,79	45,120482	34,729345	Метод спутниковых геодезических измерений (определений)	0,25

(1)	(2)	(3)	(4)	(5)	(6)	(7)
14 286	4 989 511,71	5 239 475,31	45,120439	34,729314	Метод спутниковых геодезических измерений (определений)	0,25
14 287	4 989 508,99	5 239 473,07	45,120414	34,729285	Метод спутниковых геодезических измерений (определений)	0,25
14 288	4 989 507,12	5 239 470,48	45,120397	34,729253	Метод спутниковых геодезических измерений (определений)	0,25
14 289	4 989 503,26	5 239 464,75	45,120362	34,729180	Метод спутниковых геодезических измерений (определений)	0,25
14 290	4 989 499,54	5 239 459,64	45,120328	34,729116	Метод спутниковых геодезических измерений (определений)	0,25
14 291	4 989 496,25	5 239 456,07	45,120298	34,729071	Метод спутниковых геодезических измерений (определений)	0,25
14 292	4 989 492,12	5 239 452,58	45,120260	34,729027	Метод спутниковых геодезических измерений (определений)	0,25
14 293	4 989 486,90	5 239 449,13	45,120213	34,728984	Метод спутниковых геодезических измерений (определений)	0,25
14 294	4 989 480,48	5 239 444,99	45,120155	34,728932	Метод спутниковых геодезических измерений (определений)	0,25
14 295	4 989 477,81	5 239 442,78	45,120131	34,728904	Метод спутниковых геодезических измерений (определений)	0,25
14 296	4 989 474,06	5 239 438,75	45,120097	34,728854	Метод спутниковых геодезических измерений (определений)	0,25
14 297	4 989 469,82	5 239 434,48	45,120058	34,728800	Метод спутниковых геодезических измерений (определений)	0,25
14 298	4 989 466,26	5 239 431,60	45,120026	34,728764	Метод спутниковых геодезических измерений (определений)	0,25
14 299	4 989 464,31	5 239 430,36	45,120008	34,728748	Метод спутниковых геодезических измерений (определений)	0,25
14 300	4 989 461,64	5 239 429,08	45,119984	34,728732	Метод спутниковых геодезических измерений (определений)	0,25
14 301	4 989 457,44	5 239 426,66	45,119946	34,728702	Метод спутниковых геодезических измерений (определений)	0,25

(1)	(2)	(3)	(4)	(5)	(6)	(7)
14 302	4 989 451,68	5 239 422,50	45,119894	34,728650	Метод спутниковых геодезических измерений (определений)	0,25
14 303	4 989 447,16	5 239 419,83	45,119853	34,728616	Метод спутниковых геодезических измерений (определений)	0,25
14 304	4 989 442,67	5 239 416,07	45,119812	34,728569	Метод спутниковых геодезических измерений (определений)	0,25
14 305	4 989 439,90	5 239 413,55	45,119787	34,728537	Метод спутниковых геодезических измерений (определений)	0,25
14 306	4 989 437,39	5 239 411,20	45,119764	34,728508	Метод спутниковых геодезических измерений (определений)	0,25
14 307	4 989 435,40	5 239 409,89	45,119746	34,728492	Метод спутниковых геодезических измерений (определений)	0,25
14 308	4 989 433,09	5 239 408,53	45,119726	34,728475	Метод спутниковых геодезических измерений (определений)	0,25
14 309	4 989 430,51	5 239 407,29	45,119702	34,728459	Метод спутниковых геодезических измерений (определений)	0,25
14 310	4 989 427,63	5 239 405,47	45,119676	34,728436	Метод спутниковых геодезических измерений (определений)	0,25
14 311	4 989 425,07	5 239 403,43	45,119653	34,728411	Метод спутниковых геодезических измерений (определений)	0,25
14 312	4 989 422,44	5 239 401,88	45,119629	34,728391	Метод спутниковых геодезических измерений (определений)	0,25
14 313	4 989 419,66	5 239 401,07	45,119604	34,728381	Метод спутниковых геодезических измерений (определений)	0,25
14 314	4 989 416,97	5 239 400,89	45,119580	34,728379	Метод спутниковых геодезических измерений (определений)	0,25
14 315	4 989 409,33	5 239 402,10	45,119511	34,728396	Метод спутниковых геодезических измерений (определений)	0,25
14 316	4 989 406,52	5 239 403,66	45,119486	34,728416	Метод спутниковых геодезических измерений (определений)	0,25
14 317	4 989 404,83	5 239 406,25	45,119471	34,728449	Метод спутниковых геодезических измерений (определений)	0,25

(1)	(2)	(3)	(4)	(5)	(6)	(7)
14 318	4 989 403,88	5 239 409,87	45,119463	34,728495	Метод спутниковых геодезических измерений (определений)	0,25
14 319	4 989 402,44	5 239 411,81	45,119450	34,728520	Метод спутниковых геодезических измерений (определений)	0,25
14 320	4 989 400,53	5 239 412,75	45,119433	34,728532	Метод спутниковых геодезических измерений (определений)	0,25
14 321	4 989 398,21	5 239 412,76	45,119412	34,728533	Метод спутниковых геодезических измерений (определений)	0,25
14 322	4 989 392,88	5 239 412,39	45,119364	34,728528	Метод спутниковых геодезических измерений (определений)	0,25
14 323	4 989 385,91	5 239 411,42	45,119301	34,728517	Метод спутниковых геодезических измерений (определений)	0,25
14 324	4 989 378,13	5 239 410,73	45,119231	34,728509	Метод спутниковых геодезических измерений (определений)	0,25
14 325	4 989 371,26	5 239 409,24	45,119169	34,728491	Метод спутниковых геодезических измерений (определений)	0,25
14 326	4 989 365,18	5 239 405,33	45,119114	34,728442	Метод спутниковых геодезических измерений (определений)	0,25
14 327	4 989 360,12	5 239 399,53	45,119068	34,728369	Метод спутниковых геодезических измерений (определений)	0,25
14 328	4 989 354,52	5 239 392,48	45,119017	34,728280	Метод спутниковых геодезических измерений (определений)	0,25
14 329	4 989 347,59	5 239 384,63	45,118954	34,728181	Метод спутниковых геодезических измерений (определений)	0,25
14 330	4 989 341,42	5 239 379,21	45,118898	34,728113	Метод спутниковых геодезических измерений (определений)	0,25
14 331	4 989 329,49	5 239 372,24	45,118790	34,728026	Метод спутниковых геодезических измерений (определений)	0,25
14 332	4 989 309,71	5 239 359,47	45,118611	34,727866	Метод спутниковых геодезических измерений (определений)	0,25
14 333	4 989 297,80	5 239 349,90	45,118503	34,727746	Метод спутниковых геодезических измерений (определений)	0,25

(1)	(2)	(3)	(4)	(5)	(6)	(7)
14 334	4 989 289,07	5 239 344,46	45,118424	34,727678	Метод спутниковых геодезических измерений (определений)	0,25
14 335	4 989 268,27	5 239 333,89	45,118236	34,727546	Метод спутниковых геодезических измерений (определений)	0,25
14 336	4 989 248,72	5 239 322,52	45,118059	34,727404	Метод спутниковых геодезических измерений (определений)	0,25
14 337	4 989 235,32	5 239 316,98	45,117938	34,727335	Метод спутниковых геодезических измерений (определений)	0,25
14 338	4 989 221,03	5 239 311,31	45,117809	34,727265	Метод спутниковых геодезических измерений (определений)	0,25
14 339	4 989 183,47	5 239 299,23	45,117470	34,727116	Метод спутниковых геодезических измерений (определений)	0,25
14 340	4 989 172,50	5 239 295,13	45,117371	34,727065	Метод спутниковых геодезических измерений (определений)	0,25
14 341	4 989 155,00	5 239 290,32	45,117213	34,727006	Метод спутниковых геодезических измерений (определений)	0,25
14 342	4 989 140,81	5 239 286,07	45,117085	34,726954	Метод спутниковых геодезических измерений (определений)	0,25
14 343	4 989 125,38	5 239 283,57	45,116946	34,726924	Метод спутниковых геодезических измерений (определений)	0,25
14 344	4 989 096,29	5 239 281,09	45,116684	34,726896	Метод спутниковых геодезических измерений (определений)	0,25
14 345	4 989 064,19	5 239 278,52	45,116395	34,726867	Метод спутниковых геодезических измерений (определений)	0,25
14 346	4 989 058,97	5 239 278,61	45,116348	34,726869	Метод спутниковых геодезических измерений (определений)	0,25
14 347	4 989 053,18	5 239 279,51	45,116296	34,726881	Метод спутниковых геодезических измерений (определений)	0,25
14 348	4 989 048,74	5 239 278,28	45,116256	34,726866	Метод спутниковых геодезических измерений (определений)	0,25
14 349	4 989 042,52	5 239 277,91	45,116200	34,726862	Метод спутниковых геодезических измерений (определений)	0,25

(1)	(2)	(3)	(4)	(5)	(6)	(7)
14 350	4 989 038,18	5 239 279,43	45,116161	34,726882	Метод спутниковых геодезических измерений (определений)	0,25
14 351	4 988 992,66	5 239 274,20	45,115751	34,726821	Метод спутниковых геодезических измерений (определений)	0,25
14 352	4 988 989,31	5 239 274,79	45,115721	34,726829	Метод спутниковых геодезических измерений (определений)	0,25
14 353	4 988 986,51	5 239 277,20	45,115696	34,726860	Метод спутниковых геодезических измерений (определений)	0,25
14 354	4 988 984,36	5 239 280,64	45,115677	34,726904	Метод спутниковых геодезических измерений (определений)	0,25
14 355	4 988 982,35	5 239 282,43	45,115659	34,726927	Метод спутниковых геодезических измерений (определений)	0,25
14 356	4 988 979,44	5 239 283,91	45,115633	34,726946	Метод спутниковых геодезических измерений (определений)	0,25
14 357	4 988 976,87	5 239 286,18	45,115610	34,726975	Метод спутниковых геодезических измерений (определений)	0,25
14 358	4 988 975,17	5 239 289,39	45,115595	34,727016	Метод спутниковых геодезических измерений (определений)	0,25
14 359	4 988 971,95	5 239 301,32	45,115567	34,727168	Метод спутниковых геодезических измерений (определений)	0,25
14 360	4 988 967,31	5 239 321,11	45,115527	34,727420	Метод спутниковых геодезических измерений (определений)	0,25
14 361	4 988 961,46	5 239 340,57	45,115476	34,727668	Метод спутниковых геодезических измерений (определений)	0,25
14 362	4 988 957,24	5 239 352,00	45,115439	34,727814	Метод спутниковых геодезических измерений (определений)	0,25
14 363	4 988 952,82	5 239 360,71	45,115400	34,727925	Метод спутниковых геодезических измерений (определений)	0,25
14 364	4 988 950,00	5 239 364,60	45,115375	34,727975	Метод спутниковых геодезических измерений (определений)	0,25
14 365	4 988 947,77	5 239 365,99	45,115355	34,727993	Метод спутниковых геодезических измерений (определений)	0,25

(1)	(2)	(3)	(4)	(5)	(6)	(7)
14 366	4 988 945,33	5 239 365,65	45,115333	34,727989	Метод спутниковых геодезических измерений (определений)	0,25
14 367	4 988 943,11	5 239 364,08	45,115313	34,727969	Метод спутниковых геодезических измерений (определений)	0,25
14 368	4 988 935,65	5 239 354,18	45,115245	34,727844	Метод спутниковых геодезических измерений (определений)	0,25
14 369	4 988 933,45	5 239 351,86	45,115225	34,727815	Метод спутниковых геодезических измерений (определений)	0,25
14 370	4 988 930,36	5 239 349,87	45,115197	34,727790	Метод спутниковых геодезических измерений (определений)	0,25
14 371	4 988 928,14	5 239 348,35	45,115177	34,727771	Метод спутниковых геодезических измерений (определений)	0,25
14 372	4 988 923,23	5 239 338,92	45,115132	34,727652	Метод спутниковых геодезических измерений (определений)	0,25
14 373	4 988 916,93	5 239 324,70	45,115074	34,727472	Метод спутниковых геодезических измерений (определений)	0,25
14 374	4 988 910,74	5 239 309,32	45,115017	34,727277	Метод спутниковых геодезических измерений (определений)	0,25
14 375	4 988 908,12	5 239 304,34	45,114993	34,727214	Метод спутниковых геодезических измерений (определений)	0,25
14 376	4 988 905,28	5 239 299,66	45,114967	34,727155	Метод спутниковых геодезических измерений (определений)	0,25
14 377	4 988 903,21	5 239 295,08	45,114948	34,727097	Метод спутниковых геодезических измерений (определений)	0,25
14 378	4 988 895,83	5 239 275,55	45,114880	34,726850	Метод спутниковых геодезических измерений (определений)	0,25
14 379	4 988 889,88	5 239 258,18	45,114825	34,726630	Метод спутниковых геодезических измерений (определений)	0,25
14 380	4 988 884,47	5 239 243,11	45,114775	34,726439	Метод спутниковых геодезических измерений (определений)	0,25
14 381	4 988 881,86	5 239 237,51	45,114751	34,726368	Метод спутниковых геодезических измерений (определений)	0,25

(1)	(2)	(3)	(4)	(5)	(6)	(7)
14 382	4 988 878,79	5 239 232,74	45,114723	34,726308	Метод спутниковых геодезических измерений (определений)	0,25
14 383	4 988 874,84	5 239 227,83	45,114687	34,726246	Метод спутниковых геодезических измерений (определений)	0,25
14 384	4 988 869,44	5 239 223,05	45,114638	34,726186	Метод спутниковых геодезических измерений (определений)	0,25
14 385	4 988 864,36	5 239 219,63	45,114592	34,726143	Метод спутниковых геодезических измерений (определений)	0,25
14 386	4 988 847,55	5 239 210,40	45,114440	34,726028	Метод спутниковых геодезических измерений (определений)	0,25
14 387	4 988 810,29	5 239 191,15	45,114103	34,725788	Метод спутниковых геодезических измерений (определений)	0,25
14 388	4 988 773,78	5 239 172,07	45,113773	34,725550	Метод спутниковых геодезических измерений (определений)	0,25
14 389	4 988 769,93	5 239 169,46	45,113738	34,725517	Метод спутниковых геодезических измерений (определений)	0,25
14 390	4 988 765,30	5 239 165,39	45,113696	34,725466	Метод спутниковых геодезических измерений (определений)	0,25
14 391	4 988 756,93	5 239 156,72	45,113620	34,725357	Метод спутниковых геодезических измерений (определений)	0,25
14 392	4 988 753,19	5 239 152,13	45,113586	34,725299	Метод спутниковых геодезических измерений (определений)	0,25
14 393	4 988 746,41	5 239 140,96	45,113524	34,725158	Метод спутниковых геодезических измерений (определений)	0,25
14 394	4 988 743,67	5 239 136,77	45,113499	34,725105	Метод спутниковых геодезических измерений (определений)	0,25
14 395	4 988 740,70	5 239 133,91	45,113472	34,725069	Метод спутниковых геодезических измерений (определений)	0,25
14 396	4 988 737,83	5 239 131,30	45,113446	34,725036	Метод спутниковых геодезических измерений (определений)	0,25
14 397	4 988 734,65	5 239 127,25	45,113417	34,724985	Метод спутниковых геодезических измерений (определений)	0,25

(1)	(2)	(3)	(4)	(5)	(6)	(7)
14 398	4 988 731,03	5 239 121,69	45,113384	34,724915	Метод спутниковых геодезических измерений (определений)	0,25
14 399	4 988 726,12	5 239 113,14	45,113339	34,724807	Метод спутниковых геодезических измерений (определений)	0,25
14 400	4 988 722,72	5 239 108,01	45,113308	34,724742	Метод спутниковых геодезических измерений (определений)	0,25
14 401	4 988 717,89	5 239 101,98	45,113264	34,724666	Метод спутниковых геодезических измерений (определений)	0,25
14 402	4 988 711,20	5 239 092,63	45,113203	34,724548	Метод спутниковых геодезических измерений (определений)	0,25
14 403	4 988 708,46	5 239 087,11	45,113178	34,724478	Метод спутниковых геодезических измерений (определений)	0,25
14 404	4 988 706,51	5 239 082,12	45,113160	34,724415	Метод спутниковых геодезических измерений (определений)	0,25
14 405	4 988 705,24	5 239 076,28	45,113148	34,724341	Метод спутниковых геодезических измерений (определений)	0,25
14 406	4 988 702,94	5 239 061,15	45,113126	34,724149	Метод спутниковых геодезических измерений (определений)	0,25
14 407	4 988 700,17	5 239 037,75	45,113099	34,723852	Метод спутниковых геодезических измерений (определений)	0,25
14 408	4 988 697,60	5 239 015,21	45,113074	34,723566	Метод спутниковых геодезических измерений (определений)	0,25
14 409	4 988 696,04	5 239 003,77	45,113059	34,723421	Метод спутниковых геодезических измерений (определений)	0,25
14 410	4 988 694,05	5 238 991,71	45,113040	34,723268	Метод спутниковых геодезических измерений (определений)	0,25
14 411	4 988 691,63	5 238 976,76	45,113017	34,723078	Метод спутниковых геодезических измерений (определений)	0,25
14 412	4 988 690,53	5 238 964,14	45,113006	34,722918	Метод спутниковых геодезических измерений (определений)	0,25
14 413	4 988 687,47	5 238 947,28	45,112977	34,722704	Метод спутниковых геодезических измерений (определений)	0,25

(1)	(2)	(3)	(4)	(5)	(6)	(7)
14 414	4 988 685,27	5 238 933,95	45,112956	34,722535	Метод спутниковых геодезических измерений (определений)	0,25
14 415	4 988 682,08	5 238 918,10	45,112926	34,722334	Метод спутниковых геодезических измерений (определений)	0,25
14 416	4 988 680,75	5 238 907,55	45,112913	34,722200	Метод спутниковых геодезических измерений (определений)	0,25
14 417	4 988 678,58	5 238 902,01	45,112893	34,722130	Метод спутниковых геодезических измерений (определений)	0,25
14 418	4 988 672,98	5 238 894,87	45,112842	34,722040	Метод спутниковых геодезических измерений (определений)	0,25
14 419	4 988 666,49	5 238 887,58	45,112783	34,721948	Метод спутниковых геодезических измерений (определений)	0,25
14 420	4 988 649,47	5 238 864,90	45,112628	34,721662	Метод спутниковых геодезических измерений (определений)	0,25
14 421	4 988 635,54	5 238 846,20	45,112501	34,721426	Метод спутниковых геодезических измерений (определений)	0,25
14 422	4 988 621,51	5 238 827,09	45,112373	34,721185	Метод спутниковых геодезических измерений (определений)	0,25
14 423	4 988 610,09	5 238 810,95	45,112269	34,720981	Метод спутниковых геодезических измерений (определений)	0,25
14 424	4 988 594,40	5 238 789,85	45,112126	34,720715	Метод спутниковых геодезических измерений (определений)	0,25
14 425	4 988 580,90	5 238 773,52	45,112003	34,720509	Метод спутниковых геодезических измерений (определений)	0,25
14 426	4 988 571,14	5 238 759,31	45,111914	34,720330	Метод спутниковых геодезических измерений (определений)	0,25
14 427	4 988 562,93	5 238 746,17	45,111839	34,720164	Метод спутниковых геодезических измерений (определений)	0,25
14 428	4 988 556,34	5 238 738,24	45,111779	34,720064	Метод спутниковых геодезических измерений (определений)	0,25
14 429	4 988 544,68	5 238 725,71	45,111673	34,719906	Метод спутниковых геодезических измерений (определений)	0,25

(1)	(2)	(3)	(4)	(5)	(6)	(7)
14 430	4 988 535,21	5 238 717,18	45,111587	34,719799	Метод спутниковых геодезических измерений (определений)	0,25
14 431	4 988 518,21	5 238 703,72	45,111433	34,719630	Метод спутниковых геодезических измерений (определений)	0,25
14 432	4 988 508,63	5 238 695,05	45,111346	34,719521	Метод спутниковых геодезических измерений (определений)	0,25
14 433	4 988 491,91	5 238 677,18	45,111194	34,719296	Метод спутниковых геодезических измерений (определений)	0,25
14 434	4 988 471,40	5 238 659,84	45,111008	34,719078	Метод спутниковых геодезических измерений (определений)	0,25
14 435	4 988 466,90	5 238 654,58	45,110967	34,719012	Метод спутниковых геодезических измерений (определений)	0,25
14 436	4 988 465,51	5 238 647,80	45,110954	34,718926	Метод спутниковых геодезических измерений (определений)	0,25
14 437	4 988 464,85	5 238 635,92	45,110947	34,718775	Метод спутниковых геодезических измерений (определений)	0,25
14 438	4 988 462,96	5 238 624,34	45,110929	34,718628	Метод спутниковых геодезических измерений (определений)	0,25
14 439	4 988 460,98	5 238 610,47	45,110910	34,718452	Метод спутниковых геодезических измерений (определений)	0,25
14 440	4 988 459,88	5 238 598,02	45,110899	34,718294	Метод спутниковых геодезических измерений (определений)	0,25
14 441	4 988 458,30	5 238 589,02	45,110884	34,718180	Метод спутниковых геодезических измерений (определений)	0,25
14 442	4 988 454,60	5 238 581,51	45,110850	34,718085	Метод спутниковых геодезических измерений (определений)	0,25
14 443	4 988 444,95	5 238 568,21	45,110762	34,717917	Метод спутниковых геодезических измерений (определений)	0,25
14 444	4 988 440,36	5 238 559,27	45,110720	34,717804	Метод спутниковых геодезических измерений (определений)	0,25
14 445	4 988 437,35	5 238 549,72	45,110692	34,717683	Метод спутниковых геодезических измерений (определений)	0,25

(1)	(2)	(3)	(4)	(5)	(6)	(7)
14 446	4 988 435,54	5 238 541,12	45,110675	34,717574	Метод спутниковых геодезических измерений (определений)	0,25
14 447	4 988 434,95	5 238 533,41	45,110669	34,717476	Метод спутниковых геодезических измерений (определений)	0,25
14 448	4 988 437,16	5 238 523,82	45,110688	34,717354	Метод спутниковых геодезических измерений (определений)	0,25
14 449	4 988 440,66	5 238 516,92	45,110719	34,717266	Метод спутниковых геодезических измерений (определений)	0,25
14 450	4 988 448,88	5 238 506,37	45,110792	34,717131	Метод спутниковых геодезических измерений (определений)	0,25
14 451	4 988 455,18	5 238 497,70	45,110848	34,717020	Метод спутниковых геодезических измерений (определений)	0,25
14 452	4 988 459,94	5 238 488,77	45,110890	34,716906	Метод спутниковых геодезических измерений (определений)	0,25
14 453	4 988 463,28	5 238 474,69	45,110919	34,716727	Метод спутниковых геодезических измерений (определений)	0,25
14 454	4 988 464,74	5 238 482,04	45,110933	34,716820	Метод спутниковых геодезических измерений (определений)	0,25
14 455	4 988 467,01	5 238 489,41	45,110954	34,716913	Метод спутниковых геодезических измерений (определений)	0,25
14 456	4 988 468,39	5 238 496,47	45,110967	34,717003	Метод спутниковых геодезических измерений (определений)	0,25
14 457	4 988 468,73	5 238 503,06	45,110971	34,717086	Метод спутниковых геодезических измерений (определений)	0,25
14 458	4 988 468,21	5 238 513,14	45,110967	34,717214	Метод спутниковых геодезических измерений (определений)	0,25
14 459	4 988 468,12	5 238 522,48	45,110967	34,717333	Метод спутниковых геодезических измерений (определений)	0,25
14 460	4 988 468,89	5 238 530,72	45,110974	34,717438	Метод спутниковых геодезических измерений (определений)	0,25
14 461	4 988 470,51	5 238 539,71	45,110990	34,717552	Метод спутниковых геодезических измерений (определений)	0,25

(1)	(2)	(3)	(4)	(5)	(6)	(7)
14 462	4 988 473,80	5 238 550,66	45,111020	34,717690	Метод спутниковых геодезических измерений (определений)	0,25
14 463	4 988 475,63	5 238 556,96	45,111037	34,717770	Метод спутниковых геодезических измерений (определений)	0,25
14 464	4 988 477,22	5 238 566,61	45,111053	34,717893	Метод спутниковых геодезических измерений (определений)	0,25
14 465	4 988 480,39	5 238 587,09	45,111083	34,718153	Метод спутниковых геодезических измерений (определений)	0,25
14 466	4 988 483,37	5 238 605,90	45,111111	34,718391	Метод спутниковых геодезических измерений (определений)	0,25
14 467	4 988 485,16	5 238 617,53	45,111128	34,718539	Метод спутниковых геодезических измерений (определений)	0,25
14 468	4 988 487,66	5 238 626,16	45,111152	34,718648	Метод спутниковых геодезических измерений (определений)	0,25
14 469	4 988 490,78	5 238 634,12	45,111180	34,718749	Метод спутниковых геодезических измерений (определений)	0,25
14 470	4 988 495,71	5 238 641,17	45,111225	34,718838	Метод спутниковых геодезических измерений (определений)	0,25
14 471	4 988 501,31	5 238 646,48	45,111276	34,718905	Метод спутниковых геодезических измерений (определений)	0,25
14 472	4 988 507,27	5 238 651,07	45,111330	34,718962	Метод спутниковых геодезических измерений (определений)	0,25
14 473	4 988 517,66	5 238 657,37	45,111424	34,719041	Метод спутниковых геодезических измерений (определений)	0,25
14 474	4 988 543,49	5 238 672,60	45,111658	34,719231	Метод спутниковых геодезических измерений (определений)	0,25
14 475	4 988 575,99	5 238 693,17	45,111952	34,719489	Метод спутниковых геодезических измерений (определений)	0,25
14 476	4 988 611,02	5 238 715,23	45,112269	34,719765	Метод спутниковых геодезических измерений (определений)	0,25
14 477	4 988 645,86	5 238 737,10	45,112585	34,720038	Метод спутниковых геодезических измерений (определений)	0,25

(1)	(2)	(3)	(4)	(5)	(6)	(7)
14 478	4 988 671,02	5 238 752,98	45,112812	34,720237	Метод спутниковых геодезических измерений (определений)	0,25
14 479	4 988 705,83	5 238 775,88	45,113128	34,720524	Метод спутниковых геодезических измерений (определений)	0,25
14 480	4 988 730,57	5 238 792,58	45,113352	34,720733	Метод спутниковых геодезических измерений (определений)	0,25
14 481	4 988 754,29	5 238 807,81	45,113566	34,720924	Метод спутниковых геодезических измерений (определений)	0,25
14 482	4 988 782,40	5 238 826,01	45,113821	34,721151	Метод спутниковых геодезических измерений (определений)	0,25
14 483	4 988 807,60	5 238 842,09	45,114049	34,721353	Метод спутниковых геодезических измерений (определений)	0,25
14 484	4 988 846,01	5 238 865,49	45,114397	34,721645	Метод спутниковых геодезических измерений (определений)	0,25
14 485	4 988 881,04	5 238 886,30	45,114714	34,721905	Метод спутниковых геодезических измерений (определений)	0,25
14 486	4 988 907,03	5 238 903,61	45,114949	34,722122	Метод спутниковых геодезических измерений (определений)	0,25
14 487	4 988 943,37	5 238 925,75	45,115278	34,722399	Метод спутниковых геодезических измерений (определений)	0,25
14 488	4 988 974,94	5 238 944,44	45,115563	34,722633	Метод спутниковых геодезических измерений (определений)	0,25
14 489	4 989 016,21	5 238 969,29	45,115937	34,722944	Метод спутниковых геодезических измерений (определений)	0,25
14 490	4 989 061,30	5 238 995,87	45,116345	34,723276	Метод спутниковых геодезических измерений (определений)	0,25
14 491	4 989 070,47	5 239 002,46	45,116428	34,723358	Метод спутниковых геодезических измерений (определений)	0,25
14 492	4 989 083,96	5 239 010,47	45,116550	34,723459	Метод спутниковых геодезических измерений (определений)	0,25
14 493	4 989 102,60	5 239 022,86	45,116719	34,723614	Метод спутниковых геодезических измерений (определений)	0,25

(1)	(2)	(3)	(4)	(5)	(6)	(7)
14 494	4 989 130,19	5 239 039,37	45,116968	34,723820	Метод спутниковых геодезических измерений (определений)	0,25
14 495	4 989 155,48	5 239 053,73	45,117197	34,724000	Метод спутниковых геодезических измерений (определений)	0,25
14 496	4 989 172,66	5 239 063,14	45,117353	34,724117	Метод спутниковых геодезических измерений (определений)	0,25
14 497	4 989 177,37	5 239 066,29	45,117395	34,724156	Метод спутниковых геодезических измерений (определений)	0,25
14 498	4 989 181,63	5 239 070,21	45,117434	34,724206	Метод спутниковых геодезических измерений (определений)	0,25
14 499	4 989 184,92	5 239 074,18	45,117464	34,724256	Метод спутниковых геодезических измерений (определений)	0,25
14 500	4 989 190,12	5 239 078,43	45,117511	34,724309	Метод спутниковых геодезических измерений (определений)	0,25
14 501	4 989 199,30	5 239 084,12	45,117594	34,724380	Метод спутниковых геодезических измерений (определений)	0,25
14 502	4 989 236,68	5 239 104,74	45,117932	34,724638	Метод спутниковых геодезических измерений (определений)	0,25
14 503	4 989 273,98	5 239 126,81	45,118270	34,724914	Метод спутниковых геодезических измерений (определений)	0,25
14 504	4 989 292,64	5 239 138,36	45,118439	34,725058	Метод спутниковых геодезических измерений (определений)	0,25
14 505	4 989 311,64	5 239 148,78	45,118610	34,725188	Метод спутниковых геодезических измерений (определений)	0,25
14 506	4 989 320,49	5 239 151,71	45,118690	34,725224	Метод спутниковых геодезических измерений (определений)	0,25
14 507	4 989 326,98	5 239 153,85	45,118749	34,725251	Метод спутниковых геодезических измерений (определений)	0,25
14 508	4 989 341,24	5 239 159,47	45,118878	34,725321	Метод спутниковых геодезических измерений (определений)	0,25
14 509	4 989 350,79	5 239 162,33	45,118964	34,725356	Метод спутниковых геодезических измерений (определений)	0,25

(1)	(2)	(3)	(4)	(5)	(6)	(7)
14 510	4 989 373,08	5 239 169,78	45,119165	34,725448	Метод спутниковых геодезических измерений (определений)	0,25
14 511	4 989 401,81	5 239 179,05	45,119424	34,725562	Метод спутниковых геодезических измерений (определений)	0,25
14 512	4 989 424,39	5 239 187,52	45,119628	34,725667	Метод спутниковых геодезических измерений (определений)	0,25
14 513	4 989 456,56	5 239 199,68	45,119919	34,725818	Метод спутниковых геодезических измерений (определений)	0,25
14 514	4 989 495,84	5 239 213,54	45,120273	34,725989	Метод спутниковых геодезических измерений (определений)	0,25
14 515	4 989 537,70	5 239 228,08	45,120651	34,726169	Метод спутниковых геодезических измерений (определений)	0,25
14 516	4 989 642,54	5 239 265,83	45,121598	34,726636	Метод спутниковых геодезических измерений (определений)	0,25
14 517	4 989 736,96	5 239 300,10	45,122450	34,727060	Метод спутниковых геодезических измерений (определений)	0,25
14 518	4 989 814,05	5 239 327,27	45,123146	34,727396	Метод спутниковых геодезических измерений (определений)	0,25
14 519	4 989 856,51	5 239 342,40	45,123530	34,727583	Метод спутниковых геодезических измерений (определений)	0,25
14 520	4 989 874,44	5 239 347,66	45,123691	34,727647	Метод спутниковых геодезических измерений (определений)	0,25
14 521	4 989 890,82	5 239 352,87	45,123839	34,727712	Метод спутниковых геодезических измерений (определений)	0,25
14 522	4 989 905,04	5 239 358,27	45,123968	34,727779	Метод спутниковых геодезических измерений (определений)	0,25
14 523	4 989 916,38	5 239 362,78	45,124070	34,727834	Метод спутниковых геодезических измерений (определений)	0,25
14 524	4 989 927,34	5 239 366,92	45,124169	34,727886	Метод спутниковых геодезических измерений (определений)	0,25
14 525	4 989 943,36	5 239 372,35	45,124314	34,727953	Метод спутниковых геодезических измерений (определений)	0,25

(1)	(2)	(3)	(4)	(5)	(6)	(7)
14 526	4 989 960,58	5 239 378,63	45,124469	34,728031	Метод спутниковых геодезических измерений (определений)	0,25
14 527	4 989 979,09	5 239 385,35	45,124636	34,728114	Метод спутниковых геодезических измерений (определений)	0,25
14 528	4 990 009,02	5 239 395,36	45,124906	34,728237	Метод спутниковых геодезических измерений (определений)	0,25
14 529	4 990 025,62	5 239 401,20	45,125056	34,728309	Метод спутниковых геодезических измерений (определений)	0,25
14 530	4 990 046,42	5 239 409,22	45,125244	34,728409	Метод спутниковых геодезических измерений (определений)	0,25
14 531	4 990 071,88	5 239 418,74	45,125474	34,728527	Метод спутниковых геодезических измерений (определений)	0,25
14 532	4 990 087,70	5 239 423,99	45,125617	34,728592	Метод спутниковых геодезических измерений (определений)	0,25
14 533	4 990 112,60	5 239 431,96	45,125841	34,728690	Метод спутниковых геодезических измерений (определений)	0,25
14 534	4 990 141,20	5 239 441,91	45,126100	34,728813	Метод спутниковых геодезических измерений (определений)	0,25
14 535	4 990 201,12	5 239 460,68	45,126640	34,729044	Метод спутниковых геодезических измерений (определений)	0,25
14 536	4 990 208,51	5 239 462,88	45,126707	34,729071	Метод спутниковых геодезических измерений (определений)	0,25
14 537	4 990 230,42	5 239 468,15	45,126905	34,729136	Метод спутниковых геодезических измерений (определений)	0,25
14 538	4 990 272,14	5 239 477,41	45,127281	34,729248	Метод спутниковых геодезических измерений (определений)	0,25
14 539	4 990 295,90	5 239 481,87	45,127495	34,729302	Метод спутниковых геодезических измерений (определений)	0,25
14 540	4 990 325,58	5 239 487,62	45,127762	34,729371	Метод спутниковых геодезических измерений (определений)	0,25
14 541	4 990 367,31	5 239 496,25	45,128139	34,729476	Метод спутниковых геодезических измерений (определений)	0,25

(1)	(2)	(3)	(4)	(5)	(6)	(7)
14 542	4 990 398,27	5 239 502,86	45,128418	34,729556	Метод спутниковых геодезических измерений (определений)	0,25
14 543	4 990 418,06	5 239 507,07	45,128596	34,729608	Метод спутниковых геодезических измерений (определений)	0,25
14 544	4 990 424,89	5 239 508,00	45,128658	34,729619	Метод спутниковых геодезических измерений (определений)	0,25
14 545	4 990 434,41	5 239 508,52	45,128743	34,729624	Метод спутниковых геодезических измерений (определений)	0,25
14 546	4 990 440,82	5 239 509,61	45,128801	34,729637	Метод спутниковых геодезических измерений (определений)	0,25
14 547	4 990 483,51	5 239 520,55	45,129186	34,729771	Метод спутниковых геодезических измерений (определений)	0,25
14 548	4 990 512,01	5 239 526,33	45,129443	34,729841	Метод спутниковых геодезических измерений (определений)	0,25
14 549	4 990 535,41	5 239 530,77	45,129654	34,729895	Метод спутниковых геодезических измерений (определений)	0,25
14 550	4 990 567,20	5 239 537,20	45,129940	34,729972	Метод спутниковых геодезических измерений (определений)	0,25
14 551	4 990 610,41	5 239 544,77	45,130330	34,730063	Метод спутниковых геодезических измерений (определений)	0,25
14 552	4 990 703,26	5 239 562,31	45,131167	34,730275	Метод спутниковых геодезических измерений (определений)	0,25
14 553	4 990 762,44	5 239 573,21	45,131700	34,730407	Метод спутниковых геодезических измерений (определений)	0,25
14 554	4 990 801,23	5 239 579,70	45,132050	34,730484	Метод спутниковых геодезических измерений (определений)	0,25
14 555	4 990 830,47	5 239 584,23	45,132313	34,730538	Метод спутниковых геодезических измерений (определений)	0,25
14 556	4 990 843,59	5 239 587,68	45,132432	34,730581	Метод спутниковых геодезических измерений (определений)	0,25
14 557	4 990 853,54	5 239 591,72	45,132521	34,730631	Метод спутниковых геодезических измерений (определений)	0,25

(1)	(2)	(3)	(4)	(5)	(6)	(7)
14 558	4 990 861,21	5 239 596,01	45,132591	34,730684	Метод спутниковых геодезических измерений (определений)	0,25
14 559	4 990 867,59	5 239 601,88	45,132649	34,730758	Метод спутниковых геодезических измерений (определений)	0,25
14 560	4 990 871,21	5 239 607,03	45,132682	34,730823	Метод спутниковых геодезических измерений (определений)	0,25
14 561	4 990 874,42	5 239 613,39	45,132711	34,730904	Метод спутниковых геодезических измерений (определений)	0,25
14 562	4 990 875,67	5 239 619,42	45,132723	34,730980	Метод спутниковых геодезических измерений (определений)	0,25
14 563	4 990 875,70	5 239 626,01	45,132724	34,731064	Метод спутниковых геодезических измерений (определений)	0,25
14 564	4 990 874,07	5 239 644,17	45,132711	34,731295	Метод спутниковых геодезических измерений (определений)	0,25
14 565	4 990 872,87	5 239 657,87	45,132701	34,731469	Метод спутниковых геодезических измерений (определений)	0,25
14 566	4 990 872,09	5 239 674,06	45,132695	34,731675	Метод спутниковых геодезических измерений (определений)	0,25
14 567	4 990 870,63	5 239 704,66	45,132685	34,732064	Метод спутниковых геодезических измерений (определений)	0,25
14 568	4 990 867,63	5 239 765,38	45,132663	34,732836	Метод спутниковых геодезических измерений (определений)	0,25
14 569	4 990 865,56	5 239 807,79	45,132648	34,733376	Метод спутниковых геодезических измерений (определений)	0,25
14 570	4 990 864,48	5 239 822,00	45,132640	34,733557	Метод спутниковых геодезических измерений (определений)	0,25
14 571	4 990 863,67	5 239 830,53	45,132633	34,733665	Метод спутниковых геодезических измерений (определений)	0,25
14 572	4 990 862,63	5 239 839,46	45,132624	34,733779	Метод спутниковых геодезических измерений (определений)	0,25
14 573	4 990 861,57	5 239 848,82	45,132616	34,733898	Метод спутниковых геодезических измерений (определений)	0,25

(1)	(2)	(3)	(4)	(5)	(6)	(7)
14 574	4 990 860,97	5 239 854,06	45,132611	34,733964	Метод спутниковых геодезических измерений (определений)	0,25
14 575	4 990 856,48	5 239 852,33	45,132570	34,733943	Метод спутниковых геодезических измерений (определений)	0,25
14 576	4 990 851,04	5 239 852,53	45,132521	34,733946	Метод спутниковых геодезических измерений (определений)	0,25
14 577	4 990 842,90	5 239 854,32	45,132448	34,733970	Метод спутниковых геодезических измерений (определений)	0,25
14 578	4 990 834,55	5 239 856,29	45,132373	34,733996	Метод спутниковых геодезических измерений (определений)	0,25
14 579	4 990 828,21	5 239 857,50	45,132316	34,734012	Метод спутниковых геодезических измерений (определений)	0,25
14 580	4 990 822,21	5 239 857,92	45,132262	34,734018	Метод спутниковых геодезических измерений (определений)	0,25
14 581	4 990 817,85	5 239 859,30	45,132223	34,734036	Метод спутниковых геодезических измерений (определений)	0,25
14 582	4 990 806,54	5 239 867,43	45,132122	34,734141	Метод спутниковых геодезических измерений (определений)	0,25
14 583	4 990 796,62	5 239 870,96	45,132033	34,734187	Метод спутниковых геодезических измерений (определений)	0,25
14 584	4 975 435,18	5 241 184,83	44,993930	34,752690	Метод спутниковых геодезических измерений (определений)	0,25
14 585	4 975 432,41	5 241 184,26	44,993905	34,752683	Метод спутниковых геодезических измерений (определений)	0,25
14 586	4 975 429,20	5 241 182,24	44,993876	34,752658	Метод спутниковых геодезических измерений (определений)	0,25
14 587	4 975 423,88	5 241 180,07	44,993828	34,752631	Метод спутниковых геодезических измерений (определений)	0,25
14 588	4 975 413,91	5 241 176,34	44,993738	34,752585	Метод спутниковых геодезических измерений (определений)	0,25
14 589	4 975 406,37	5 241 174,62	44,993670	34,752564	Метод спутниковых геодезических измерений (определений)	0,25

(1)	(2)	(3)	(4)	(5)	(6)	(7)
14 590	4 975 402,06	5 241 172,14	44,993631	34,752533	Метод спутниковых геодезических измерений (определений)	0,25
14 591	4 975 397,31	5 241 169,88	44,993588	34,752505	Метод спутниковых геодезических измерений (определений)	0,25
14 592	4 975 392,08	5 241 168,98	44,993541	34,752494	Метод спутниковых геодезических измерений (определений)	0,25
14 593	4 975 387,21	5 241 167,03	44,993497	34,752470	Метод спутниковых геодезических измерений (определений)	0,25
14 594	4 975 382,24	5 241 164,14	44,993452	34,752434	Метод спутниковых геодезических измерений (определений)	0,25
14 595	4 975 375,38	5 241 161,25	44,993390	34,752398	Метод спутниковых геодезических измерений (определений)	0,25
14 596	4 975 366,95	5 241 158,81	44,993314	34,752368	Метод спутниковых геодезических измерений (определений)	0,25
14 597	4 975 360,65	5 241 155,12	44,993257	34,752322	Метод спутниковых геодезических измерений (определений)	0,25
14 598	4 975 355,47	5 241 150,64	44,993210	34,752266	Метод спутниковых геодезических измерений (определений)	0,25
14 599	4 975 347,73	5 241 146,00	44,993140	34,752208	Метод спутниковых геодезических измерений (определений)	0,25
14 600	4 975 340,10	5 241 141,90	44,993071	34,752157	Метод спутниковых геодезических измерений (определений)	0,25
14 601	4 975 332,12	5 241 139,38	44,992999	34,752126	Метод спутниковых геодезических измерений (определений)	0,25
14 602	4 975 324,24	5 241 137,98	44,992928	34,752109	Метод спутниковых геодезических измерений (определений)	0,25
14 603	4 975 315,25	5 241 135,99	44,992847	34,752085	Метод спутниковых геодезических измерений (определений)	0,25
14 604	4 975 306,28	5 241 132,93	44,992766	34,752047	Метод спутниковых геодезических измерений (определений)	0,25
14 605	4 975 299,32	5 241 128,83	44,992703	34,751996	Метод спутниковых геодезических измерений (определений)	0,25

(1)	(2)	(3)	(4)	(5)	(6)	(7)
14 606	4 975 294,27	5 241 122,57	44,992657	34,751917	Метод спутниковых геодезических измерений (определений)	0,25
14 607	4 975 292,91	5 241 113,24	44,992644	34,751799	Метод спутниковых геодезических измерений (определений)	0,25
14 608	4 975 293,77	5 241 103,85	44,992651	34,751680	Метод спутниковых геодезических измерений (определений)	0,25
14 609	4 975 296,99	5 241 092,86	44,992679	34,751540	Метод спутниковых геодезических измерений (определений)	0,25
14 610	4 975 300,07	5 241 083,90	44,992706	34,751426	Метод спутниковых геодезических измерений (определений)	0,25
14 611	4 975 300,65	5 241 081,29	44,992711	34,751393	Метод спутниковых геодезических измерений (определений)	0,25
14 612	4 975 301,76	5 241 080,84	44,992721	34,751387	Метод спутниковых геодезических измерений (определений)	0,25
14 613	4 975 307,20	5 241 082,31	44,992770	34,751405	Метод спутниковых геодезических измерений (определений)	0,25
14 614	4 975 319,06	5 241 085,40	44,992877	34,751443	Метод спутниковых геодезических измерений (определений)	0,25
14 615	4 975 328,27	5 241 088,24	44,992960	34,751478	Метод спутниковых геодезических измерений (определений)	0,25
14 616	4 975 338,79	5 241 091,49	44,993055	34,751518	Метод спутниковых геодезических измерений (определений)	0,25
14 617	4 975 349,85	5 241 096,42	44,993155	34,751579	Метод спутниковых геодезических измерений (определений)	0,25
14 618	4 975 357,93	5 241 100,67	44,993228	34,751632	Метод спутниковых геодезических измерений (определений)	0,25
14 619	4 975 365,00	5 241 105,30	44,993292	34,751690	Метод спутниковых геодезических измерений (определений)	0,25
14 620	4 975 377,40	5 241 110,56	44,993404	34,751755	Метод спутниковых геодезических измерений (определений)	0,25
14 621	4 975 390,12	5 241 117,38	44,993519	34,751840	Метод спутниковых геодезических измерений (определений)	0,25

(1)	(2)	(3)	(4)	(5)	(6)	(7)
14 622	4 975 400,49	5 241 124,97	44,993613	34,751935	Метод спутниковых геодезических измерений (определений)	0,25
14 623	4 975 406,33	5 241 131,01	44,993666	34,752011	Метод спутниковых геодезических измерений (определений)	0,25
14 624	4 975 409,28	5 241 136,40	44,993693	34,752079	Метод спутниковых геодезических измерений (определений)	0,25
14 625	4 975 411,09	5 241 144,31	44,993710	34,752179	Метод спутниковых геодезических измерений (определений)	0,25
14 626	4 975 414,70	5 241 151,04	44,993743	34,752264	Метод спутниковых геодезических измерений (определений)	0,25
14 627	4 975 420,98	5 241 158,11	44,993800	34,752353	Метод спутниковых геодезических измерений (определений)	0,25
14 628	4 975 425,93	5 241 163,36	44,993845	34,752419	Метод спутниковых геодезических измерений (определений)	0,25
14 629	4 975 432,08	5 241 170,28	44,993901	34,752506	Метод спутниковых геодезических измерений (определений)	0,25
14 630	4 975 436,58	5 241 177,19	44,993942	34,752593	Метод спутниковых геодезических измерений (определений)	0,25
14 631	4 975 437,32	5 241 182,09	44,993949	34,752655	Метод спутниковых геодезических измерений (определений)	0,25
14 632	5 006 405,22	5 238 117,12	45,272314	34,709953	Метод спутниковых геодезических измерений (определений)	0,25
14 633	5 006 410,76	5 238 108,22	45,272363	34,709839	Метод спутниковых геодезических измерений (определений)	0,25
14 634	5 006 402,90	5 238 104,84	45,272292	34,709797	Метод спутниковых геодезических измерений (определений)	0,25
14 635	5 006 395,92	5 238 102,04	45,272229	34,709762	Метод спутниковых геодезических измерений (определений)	0,25
14 636	5 006 389,48	5 238 100,96	45,272171	34,709749	Метод спутниковых геодезических измерений (определений)	0,25
14 637	5 006 383,82	5 238 100,90	45,272120	34,709749	Метод спутниковых геодезических измерений (определений)	0,25

(1)	(2)	(3)	(4)	(5)	(6)	(7)
14 638	5 006 371,51	5 238 097,87	45,272009	34,709712	Метод спутниковых геодезических измерений (определений)	0,25
14 639	5 006 365,84	5 238 109,59	45,271959	34,709862	Метод спутниковых геодезических измерений (определений)	0,25
14 640	5 006 368,59	5 238 112,36	45,271984	34,709897	Метод спутниковых геодезических измерений (определений)	0,25
14 641	5 006 375,13	5 238 114,06	45,272043	34,709918	Метод спутниковых геодезических измерений (определений)	0,25
14 642	5 006 396,55	5 238 116,79	45,272236	34,709950	Метод спутниковых геодезических измерений (определений)	0,25

Текстовое приложение №3

к приказу Госкомводхоза Республики Крым

от "24" февраля 2025 г. №17

Каталог координат опорных точек границы прибрежной защитной полосы р. Кучук-Карасу на территории Республики Крым

№ п/п	Координаты СК-63, район X		Координаты WGS-84		Метод определения координат	Средняя квадратичная погрешность положения характерной точки (Mt),м
	X	Y	широта	долгота		
(1)	(2)	(3)	(4)	(5)	(6)	(7)
1	4 979 700,42	5 242 062,82	45,032379	34,763332	Метод спутниковых геодезических измерений (определений)	0,25
2	4 979 700,00	5 242 062,82	45,032375	34,763332	Метод спутниковых геодезических измерений (определений)	0,25
3	4 979 691,30	5 242 062,67	45,032297	34,763331	Метод спутниковых геодезических измерений (определений)	0,25
4	4 979 669,46	5 242 061,21	45,032100	34,763315	Метод спутниковых геодезических измерений (определений)	0,25
5	4 979 641,43	5 242 058,22	45,031848	34,763280	Метод спутниковых геодезических измерений (определений)	0,25
6	4 979 620,38	5 242 056,08	45,031658	34,763255	Метод спутниковых геодезических измерений (определений)	0,25
7	4 979 603,23	5 242 053,11	45,031504	34,763220	Метод спутниковых геодезических измерений (определений)	0,25
8	4 979 578,36	5 242 049,23	45,031280	34,763173	Метод спутниковых геодезических измерений (определений)	0,25
9	4 979 561,27	5 242 045,53	45,031126	34,763128	Метод спутниковых геодезических измерений (определений)	0,25
10	4 979 548,86	5 242 042,18	45,031014	34,763087	Метод спутниковых геодезических измерений (определений)	0,25
11	4 979 537,50	5 242 037,56	45,030911	34,763030	Метод спутниковых геодезических измерений (определений)	0,25
12	4 979 526,89	5 242 031,63	45,030815	34,762956	Метод спутниковых геодезических измерений (определений)	0,25
13	4 979 517,82	5 242 025,13	45,030733	34,762875	Метод спутниковых геодезических измерений (определений)	0,25

(1)	(2)	(3)	(4)	(5)	(6)	(7)
14	4 979 503,25	5 242 011,22	45,030601	34,762700	Метод спутниковых геодезических измерений (определений)	0,25
15	4 979 494,11	5 242 000,00	45,030518	34,762559	Метод спутниковых геодезических измерений (определений)	0,25
16	4 979 488,47	5 241 991,40	45,030466	34,762450	Метод спутниковых геодезических измерений (определений)	0,25
17	4 979 474,67	5 241 964,16	45,030340	34,762106	Метод спутниковых геодезических измерений (определений)	0,25
18	4 979 464,46	5 241 938,22	45,030246	34,761778	Метод спутниковых геодезических измерений (определений)	0,25
19	4 979 455,52	5 241 924,48	45,030164	34,761605	Метод спутниковых геодезических измерений (определений)	0,25
20	4 979 444,81	5 241 915,27	45,030067	34,761489	Метод спутниковых геодезических измерений (определений)	0,25
21	4 979 434,40	5 241 909,59	45,029973	34,761418	Метод спутниковых геодезических измерений (определений)	0,25
22	4 979 422,08	5 241 900,99	45,029862	34,761310	Метод спутниковых геодезических измерений (определений)	0,25
23	4 979 407,10	5 241 883,45	45,029725	34,761090	Метод спутниковых геодезических измерений (определений)	0,25
24	4 979 401,68	5 241 871,98	45,029676	34,760945	Метод спутниковых геодезических измерений (определений)	0,25
25	4 979 398,63	5 241 860,08	45,029647	34,760794	Метод спутниковых геодезических измерений (определений)	0,25
26	4 979 395,65	5 241 847,88	45,029619	34,760640	Метод спутниковых геодезических измерений (определений)	0,25
27	4 979 389,03	5 241 836,20	45,029559	34,760492	Метод спутниковых геодезических измерений (определений)	0,25
28	4 979 382,68	5 241 823,10	45,029501	34,760327	Метод спутниковых геодезических измерений (определений)	0,25
29	4 979 378,43	5 241 813,67	45,029462	34,760208	Метод спутниковых геодезических измерений (определений)	0,25

(1)	(2)	(3)	(4)	(5)	(6)	(7)
30	4 979 363,59	5 241 811,13	45,029328	34,760177	Метод спутниковых геодезических измерений (определений)	0,25
31	4 979 343,46	5 241 805,03	45,029146	34,760102	Метод спутниковых геодезических измерений (определений)	0,25
32	4 979 325,59	5 241 795,93	45,028985	34,759989	Метод спутниковых геодезических измерений (определений)	0,25
33	4 979 316,67	5 241 789,72	45,028904	34,759911	Метод спутниковых геодезических измерений (определений)	0,25
34	4 979 305,61	5 241 778,66	45,028804	34,759772	Метод спутниковых геодезических измерений (определений)	0,25
35	4 979 299,63	5 241 769,70	45,028749	34,759659	Метод спутниковых геодезических измерений (определений)	0,25
36	4 979 291,83	5 241 751,31	45,028677	34,759426	Метод спутниковых геодезических измерений (определений)	0,25
37	4 979 283,80	5 241 744,29	45,028605	34,759338	Метод спутниковых геодезических измерений (определений)	0,25
38	4 979 267,14	5 241 735,56	45,028454	34,759230	Метод спутниковых геодезических измерений (определений)	0,25
39	4 979 252,38	5 241 736,70	45,028321	34,759246	Метод спутниковых геодезических измерений (определений)	0,25
40	4 979 233,93	5 241 733,60	45,028155	34,759208	Метод спутниковых геодезических измерений (определений)	0,25
41	4 979 217,44	5 241 724,65	45,028006	34,759097	Метод спутниковых геодезических измерений (определений)	0,25
42	4 979 205,19	5 241 711,75	45,027895	34,758935	Метод спутниковых геодезических измерений (определений)	0,25
43	4 979 195,74	5 241 706,25	45,027809	34,758866	Метод спутниковых геодезических измерений (определений)	0,25
44	4 979 184,63	5 241 696,34	45,027708	34,758741	Метод спутниковых геодезических измерений (определений)	0,25
45	4 979 170,16	5 241 697,23	45,027578	34,758754	Метод спутниковых геодезических измерений (определений)	0,25

(1)	(2)	(3)	(4)	(5)	(6)	(7)
46	4 979 154,70	5 241 694,52	45,027439	34,758722	Метод спутниковых геодезических измерений (определений)	0,25
47	4 979 144,82	5 241 692,72	45,027350	34,758700	Метод спутниковых геодезических измерений (определений)	0,25
48	4 979 132,72	5 241 688,75	45,027241	34,758651	Метод спутниковых геодезических измерений (определений)	0,25
49	4 979 122,00	5 241 684,17	45,027144	34,758594	Метод спутниковых геодезических измерений (определений)	0,25
50	4 979 112,16	5 241 682,17	45,027055	34,758570	Метод спутниковых геодезических измерений (определений)	0,25
51	4 979 094,43	5 241 677,58	45,026895	34,758514	Метод спутниковых геодезических измерений (определений)	0,25
52	4 979 074,99	5 241 670,04	45,026720	34,758420	Метод спутниковых геодезических измерений (определений)	0,25
53	4 979 063,87	5 241 665,64	45,026619	34,758366	Метод спутниковых геодезических измерений (определений)	0,25
54	4 979 050,43	5 241 660,52	45,026498	34,758303	Метод спутниковых геодезических измерений (определений)	0,25
55	4 979 029,52	5 241 653,68	45,026309	34,758218	Метод спутниковых геодезических измерений (определений)	0,25
56	4 979 010,71	5 241 643,01	45,026139	34,758085	Метод спутниковых геодезических измерений (определений)	0,25
57	4 978 995,46	5 241 625,99	45,026000	34,757871	Метод спутниковых геодезических измерений (определений)	0,25
58	4 978 986,61	5 241 608,03	45,025919	34,757644	Метод спутниковых геодезических измерений (определений)	0,25
59	4 978 976,56	5 241 605,36	45,025829	34,757611	Метод спутниковых геодезических измерений (определений)	0,25
60	4 978 964,25	5 241 600,46	45,025717	34,757551	Метод спутниковых геодезических измерений (определений)	0,25
61	4 978 952,84	5 241 599,08	45,025615	34,757534	Метод спутниковых геодезических измерений (определений)	0,25

(1)	(2)	(3)	(4)	(5)	(6)	(7)
62	4 978 937,45	5 241 597,87	45,025476	34,757521	Метод спутниковых геодезических измерений (определений)	0,25
63	4 978 916,48	5 241 594,65	45,025287	34,757482	Метод спутниковых геодезических измерений (определений)	0,25
64	4 978 898,74	5 241 588,95	45,025127	34,757412	Метод спутниковых геодезических измерений (определений)	0,25
65	4 978 883,81	5 241 581,44	45,024992	34,757319	Метод спутниковых геодезических измерений (определений)	0,25
66	4 978 867,08	5 241 569,84	45,024841	34,757173	Метод спутниковых геодезических измерений (определений)	0,25
67	4 978 852,30	5 241 555,86	45,024707	34,756998	Метод спутниковых геодезических измерений (определений)	0,25
68	4 978 844,78	5 241 545,87	45,024638	34,756872	Метод спутниковых геодезических измерений (определений)	0,25
69	4 978 833,01	5 241 544,26	45,024532	34,756853	Метод спутниковых геодезических измерений (определений)	0,25
70	4 978 820,00	5 241 544,54	45,024415	34,756858	Метод спутниковых геодезических измерений (определений)	0,25
71	4 978 803,18	5 241 545,39	45,024264	34,756871	Метод спутниковых геодезических измерений (определений)	0,25
72	4 978 782,62	5 241 544,39	45,024079	34,756860	Метод спутниковых геодезических измерений (определений)	0,25
73	4 978 769,22	5 241 542,09	45,023958	34,756833	Метод спутниковых геодезических измерений (определений)	0,25
74	4 978 753,48	5 241 538,38	45,023816	34,756787	Метод спутниковых геодезических измерений (определений)	0,25
75	4 978 739,06	5 241 545,37	45,023687	34,756878	Метод спутниковых геодезических измерений (определений)	0,25
76	4 978 718,57	5 241 550,49	45,023503	34,756945	Метод спутниковых геодезических измерений (определений)	0,25
77	4 978 702,50	5 241 551,88	45,023358	34,756965	Метод спутниковых геодезических измерений (определений)	0,25

(1)	(2)	(3)	(4)	(5)	(6)	(7)
78	4 978 691,37	5 241 552,00	45,023258	34,756967	Метод спутниковых геодезических измерений (определений)	0,25
79	4 978 683,96	5 241 558,83	45,023192	34,757055	Метод спутниковых геодезических измерений (определений)	0,25
80	4 978 670,77	5 241 568,28	45,023074	34,757176	Метод спутниковых геодезических измерений (определений)	0,25
81	4 978 655,46	5 241 575,27	45,022937	34,757267	Метод спутниковых геодезических измерений (определений)	0,25
82	4 978 632,23	5 241 577,80	45,022728	34,757302	Метод спутниковых геодезических измерений (определений)	0,25
83	4 978 609,53	5 241 572,35	45,022524	34,757235	Метод спутниковых геодезических измерений (определений)	0,25
84	4 978 596,54	5 241 565,04	45,022406	34,757144	Метод спутниковых геодезических измерений (определений)	0,25
85	4 978 585,85	5 241 554,49	45,022309	34,757011	Метод спутниковых геодезических измерений (определений)	0,25
86	4 978 579,55	5 241 546,03	45,022252	34,756905	Метод спутниковых геодезических измерений (определений)	0,25
87	4 978 562,01	5 241 520,90	45,022092	34,756588	Метод спутниковых геодезических измерений (определений)	0,25
88	4 978 557,41	5 241 519,77	45,022050	34,756574	Метод спутниковых геодезических измерений (определений)	0,25
89	4 978 569,22	5 241 535,32	45,022158	34,756770	Метод спутниковых геодезических измерений (определений)	0,25
90	4 978 578,04	5 241 553,97	45,022239	34,757006	Метод спутниковых геодезических измерений (определений)	0,25
91	4 978 580,89	5 241 573,60	45,022266	34,757254	Метод спутниковых геодезических измерений (определений)	0,25
92	4 978 579,26	5 241 586,28	45,022252	34,757415	Метод спутниковых геодезических измерений (определений)	0,25
93	4 978 576,60	5 241 596,07	45,022229	34,757540	Метод спутниковых геодезических измерений (определений)	0,25

(1)	(2)	(3)	(4)	(5)	(6)	(7)
94	4 978 567,81	5 241 612,20	45,022151	34,757746	Метод спутниковых геодезических измерений (определений)	0,25
95	4 978 558,86	5 241 624,62	45,022072	34,757904	Метод спутниковых геодезических измерений (определений)	0,25
96	4 978 544,78	5 241 643,93	45,021947	34,758151	Метод спутниковых геодезических измерений (определений)	0,25
97	4 978 531,66	5 241 656,21	45,021830	34,758308	Метод спутниковых геодезических измерений (определений)	0,25
98	4 978 523,14	5 241 661,88	45,021754	34,758381	Метод спутниковых геодезических измерений (определений)	0,25
99	4 978 506,39	5 241 668,94	45,021604	34,758473	Метод спутниковых геодезических измерений (определений)	0,25
100	4 978 488,35	5 241 672,38	45,021442	34,758518	Метод спутниковых геодезических измерений (определений)	0,25
101	4 978 470,84	5 241 673,51	45,021284	34,758535	Метод спутниковых геодезических измерений (определений)	0,25
102	4 978 447,71	5 241 675,13	45,021076	34,758558	Метод спутниковых геодезических измерений (определений)	0,25
103	4 978 426,04	5 241 677,75	45,020881	34,758594	Метод спутниковых геодезических измерений (определений)	0,25
104	4 978 406,90	5 241 674,03	45,020709	34,758549	Метод спутниковых геодезических измерений (определений)	0,25
105	4 978 388,09	5 241 662,32	45,020539	34,758402	Метод спутниковых геодезических измерений (определений)	0,25
106	4 978 379,84	5 241 653,23	45,020464	34,758288	Метод спутниковых геодезических измерений (определений)	0,25
107	4 978 370,89	5 241 632,36	45,020381	34,758024	Метод спутниковых геодезических измерений (определений)	0,25
108	4 978 369,38	5 241 614,07	45,020366	34,757792	Метод спутниковых геодезических измерений (определений)	0,25
109	4 978 371,07	5 241 601,17	45,020380	34,757628	Метод спутниковых геодезических измерений (определений)	0,25

(1)	(2)	(3)	(4)	(5)	(6)	(7)
110	4 978 375,23	5 241 583,34	45,020416	34,757402	Метод спутниковых геодезических измерений (определений)	0,25
111	4 978 371,39	5 241 575,40	45,020381	34,757302	Метод спутниковых геодезических измерений (определений)	0,25
112	4 978 366,85	5 241 562,46	45,020339	34,757138	Метод спутниковых геодезических измерений (определений)	0,25
113	4 978 348,23	5 241 554,02	45,020171	34,757033	Метод спутниковых геодезических измерений (определений)	0,25
114	4 978 339,24	5 241 546,44	45,020090	34,756938	Метод спутниковых геодезических измерений (определений)	0,25
115	4 978 331,67	5 241 538,16	45,020021	34,756834	Метод спутниковых геодезических измерений (определений)	0,25
116	4 978 325,66	5 241 529,77	45,019966	34,756728	Метод спутниковых геодезических измерений (определений)	0,25
117	4 978 316,48	5 241 521,14	45,019883	34,756620	Метод спутниковых геодезических измерений (определений)	0,25
118	4 978 308,55	5 241 511,42	45,019810	34,756497	Метод спутниковых геодезических измерений (определений)	0,25
119	4 978 302,71	5 241 511,73	45,019758	34,756502	Метод спутниковых геодезических измерений (определений)	0,25
120	4 978 289,37	5 241 524,53	45,019639	34,756666	Метод спутниковых геодезических измерений (определений)	0,25
121	4 978 280,18	5 241 531,32	45,019557	34,756753	Метод спутниковых геодезических измерений (определений)	0,25
122	4 978 269,76	5 241 537,82	45,019464	34,756837	Метод спутниковых геодезических измерений (определений)	0,25
123	4 978 256,30	5 241 546,50	45,019343	34,756948	Метод спутниковых геодезических измерений (определений)	0,25
124	4 978 244,13	5 241 553,55	45,019234	34,757039	Метод спутниковых геодезических измерений (определений)	0,25
125	4 978 231,43	5 241 560,86	45,019121	34,757133	Метод спутниковых геодезических измерений (определений)	0,25

(1)	(2)	(3)	(4)	(5)	(6)	(7)
126	4 978 219,52	5 241 567,11	45,019014	34,757214	Метод спутниковых геодезических измерений (определений)	0,25
127	4 978 201,28	5 241 578,12	45,018851	34,757356	Метод спутниковых геодезических измерений (определений)	0,25
128	4 978 183,12	5 241 586,06	45,018688	34,757459	Метод спутниковых геодезических измерений (определений)	0,25
129	4 978 166,33	5 241 589,41	45,018537	34,757503	Метод спутниковых геодезических измерений (определений)	0,25
130	4 978 149,36	5 241 589,73	45,018385	34,757509	Метод спутниковых геодезических измерений (определений)	0,25
131	4 978 131,22	5 241 586,27	45,018221	34,757467	Метод спутниковых геодезических измерений (определений)	0,25
132	4 978 109,55	5 241 573,56	45,018025	34,757309	Метод спутниковых геодезических измерений (определений)	0,25
133	4 978 096,29	5 241 559,21	45,017905	34,757128	Метод спутниковых геодезических измерений (определений)	0,25
134	4 978 091,02	5 241 550,60	45,017856	34,757020	Метод спутниковых геодезических измерений (определений)	0,25
135	4 978 086,14	5 241 540,03	45,017812	34,756886	Метод спутниковых геодезических измерений (определений)	0,25
136	4 978 081,02	5 241 526,82	45,017765	34,756719	Метод спутниковых геодезических измерений (определений)	0,25
137	4 978 068,14	5 241 511,71	45,017647	34,756529	Метод спутниковых геодезических измерений (определений)	0,25
138	4 978 055,74	5 241 502,41	45,017535	34,756412	Метод спутниковых геодезических измерений (определений)	0,25
139	4 978 045,64	5 241 502,44	45,017444	34,756414	Метод спутниковых геодезических измерений (определений)	0,25
140	4 978 029,01	5 241 504,67	45,017295	34,756444	Метод спутниковых геодезических измерений (определений)	0,25
141	4 978 009,18	5 241 506,20	45,017116	34,756466	Метод спутниковых геодезических измерений (определений)	0,25

(1)	(2)	(3)	(4)	(5)	(6)	(7)
142	4 977 988,88	5 241 507,41	45,016934	34,756484	Метод спутниковых геодезических измерений (определений)	0,25
143	4 977 973,78	5 241 507,10	45,016798	34,756481	Метод спутниковых геодезических измерений (определений)	0,25
144	4 977 962,51	5 241 505,92	45,016697	34,756468	Метод спутниковых геодезических измерений (определений)	0,25
145	4 977 948,01	5 241 502,07	45,016566	34,756421	Метод спутниковых геодезических измерений (определений)	0,25
146	4 977 938,49	5 241 497,80	45,016480	34,756368	Метод спутниковых геодезических измерений (определений)	0,25
147	4 977 928,88	5 241 492,21	45,016393	34,756298	Метод спутниковых геодезических измерений (определений)	0,25
148	4 977 916,90	5 241 486,20	45,016285	34,756223	Метод спутниковых геодезических измерений (определений)	0,25
149	4 977 901,38	5 241 479,11	45,016144	34,756135	Метод спутниковых геодезических измерений (определений)	0,25
150	4 977 888,48	5 241 478,10	45,016028	34,756124	Метод спутниковых геодезических измерений (определений)	0,25
151	4 977 871,39	5 241 473,29	45,015874	34,756064	Метод спутниковых геодезических измерений (определений)	0,25
152	4 977 853,26	5 241 463,62	45,015710	34,755944	Метод спутниковых геодезических измерений (определений)	0,25
153	4 977 842,70	5 241 457,35	45,015614	34,755866	Метод спутниковых геодезических измерений (определений)	0,25
154	4 977 830,98	5 241 460,22	45,015509	34,755903	Метод спутниковых геодезических измерений (определений)	0,25
155	4 977 815,03	5 241 462,48	45,015366	34,755934	Метод спутниковых геодезических измерений (определений)	0,25
156	4 977 801,16	5 241 463,29	45,015241	34,755946	Метод спутниковых геодезических измерений (определений)	0,25
157	4 977 788,56	5 241 461,68	45,015128	34,755927	Метод спутниковых геодезических измерений (определений)	0,25

(1)	(2)	(3)	(4)	(5)	(6)	(7)
158	4 977 775,63	5 241 459,11	45,015011	34,755896	Метод спутниковых геодезических измерений (определений)	0,25
159	4 977 755,65	5 241 455,25	45,014831	34,755849	Метод спутниковых геодезических измерений (определений)	0,25
160	4 977 741,71	5 241 448,15	45,014705	34,755761	Метод спутниковых геодезических измерений (определений)	0,25
161	4 977 727,02	5 241 432,35	45,014572	34,755562	Метод спутниковых геодезических измерений (определений)	0,25
162	4 977 719,92	5 241 418,41	45,014507	34,755386	Метод спутниковых геодезических измерений (определений)	0,25
163	4 977 717,20	5 241 396,66	45,014480	34,755110	Метод спутниковых геодезических измерений (определений)	0,25
164	4 977 718,68	5 241 384,58	45,014493	34,754957	Метод спутниковых геодезических измерений (определений)	0,25
165	4 977 722,18	5 241 371,05	45,014523	34,754785	Метод спутниковых геодезических измерений (определений)	0,25
166	4 977 728,00	5 241 357,41	45,014574	34,754611	Метод спутниковых геодезических измерений (определений)	0,25
167	4 977 727,97	5 241 345,52	45,014573	34,754460	Метод спутниковых геодезических измерений (определений)	0,25
168	4 977 730,90	5 241 322,73	45,014597	34,754171	Метод спутниковых геодезических измерений (определений)	0,25
169	4 977 734,25	5 241 310,35	45,014627	34,754013	Метод спутниковых геодезических измерений (определений)	0,25
170	4 977 726,47	5 241 308,11	45,014556	34,753986	Метод спутниковых геодезических измерений (определений)	0,25
171	4 977 713,58	5 241 303,79	45,014440	34,753933	Метод спутниковых геодезических измерений (определений)	0,25
172	4 977 697,95	5 241 297,45	45,014299	34,753854	Метод спутниковых геодезических измерений (определений)	0,25
173	4 977 686,02	5 241 291,03	45,014191	34,753774	Метод спутниковых геодезических измерений (определений)	0,25

(1)	(2)	(3)	(4)	(5)	(6)	(7)
174	4 977 673,52	5 241 288,91	45,014078	34,753749	Метод спутниковых геодезических измерений (определений)	0,25
175	4 977 651,55	5 241 284,10	45,013880	34,753690	Метод спутниковых геодезических измерений (определений)	0,25
176	4 977 639,47	5 241 277,64	45,013771	34,753610	Метод спутниковых геодезических измерений (определений)	0,25
177	4 977 630,84	5 241 269,68	45,013693	34,753510	Метод спутниковых геодезических измерений (определений)	0,25
178	4 977 623,64	5 241 257,87	45,013627	34,753361	Метод спутниковых геодезических измерений (определений)	0,25
179	4 977 605,52	5 241 253,77	45,013464	34,753311	Метод спутниковых геодезических измерений (определений)	0,25
180	4 977 579,82	5 241 246,82	45,013232	34,753226	Метод спутниковых геодезических измерений (определений)	0,25
181	4 977 562,83	5 241 242,79	45,013079	34,753177	Метод спутниковых геодезических измерений (определений)	0,25
182	4 977 541,35	5 241 236,26	45,012885	34,753096	Метод спутниковых геодезических измерений (определений)	0,25
183	4 977 529,62	5 241 230,93	45,012779	34,753030	Метод спутниковых геодезических измерений (определений)	0,25
184	4 977 520,78	5 241 225,77	45,012699	34,752966	Метод спутниковых геодезических измерений (определений)	0,25
185	4 977 501,35	5 241 212,60	45,012523	34,752801	Метод спутниковых геодезических измерений (определений)	0,25
186	4 977 486,48	5 241 207,49	45,012389	34,752738	Метод спутниковых геодезических измерений (определений)	0,25
187	4 977 466,35	5 241 199,64	45,012207	34,752641	Метод спутниковых геодезических измерений (определений)	0,25
188	4 977 452,26	5 241 193,41	45,012080	34,752563	Метод спутниковых геодезических измерений (определений)	0,25
189	4 977 428,34	5 241 183,91	45,011864	34,752445	Метод спутниковых геодезических измерений (определений)	0,25

(1)	(2)	(3)	(4)	(5)	(6)	(7)
190	4 977 417,39	5 241 180,12	45,011765	34,752399	Метод спутниковых геодезических измерений (определений)	0,25
191	4 977 404,06	5 241 176,13	45,011645	34,752350	Метод спутниковых геодезических измерений (определений)	0,25
192	4 977 401,62	5 241 193,40	45,011624	34,752569	Метод спутниковых геодезических измерений (определений)	0,25
193	4 977 397,54	5 241 206,68	45,011588	34,752738	Метод спутниковых геодезических измерений (определений)	0,25
194	4 977 386,24	5 241 228,69	45,011489	34,753018	Метод спутниковых геодезических измерений (определений)	0,25
195	4 977 374,53	5 241 241,41	45,011384	34,753181	Метод спутниковых геодезических измерений (определений)	0,25
196	4 977 363,78	5 241 249,74	45,011288	34,753288	Метод спутниковых геодезических измерений (определений)	0,25
197	4 977 349,84	5 241 257,45	45,011163	34,753387	Метод спутниковых геодезических измерений (определений)	0,25
198	4 977 339,16	5 241 262,19	45,011068	34,753449	Метод спутниковых геодезических измерений (определений)	0,25
199	4 977 326,40	5 241 270,98	45,010954	34,753562	Метод спутниковых геодезических измерений (определений)	0,25
200	4 977 312,64	5 241 283,99	45,010831	34,753728	Метод спутниковых геодезических измерений (определений)	0,25
201	4 977 307,34	5 241 295,19	45,010784	34,753871	Метод спутниковых геодезических измерений (определений)	0,25
202	4 977 301,84	5 241 304,86	45,010735	34,753994	Метод спутниковых геодезических измерений (определений)	0,25
203	4 977 286,08	5 241 319,90	45,010595	34,754187	Метод спутниковых геодезических измерений (определений)	0,25
204	4 977 269,09	5 241 327,89	45,010443	34,754290	Метод спутниковых геодезических измерений (определений)	0,25
205	4 977 254,16	5 241 331,32	45,010309	34,754336	Метод спутниковых геодезических измерений (определений)	0,25

(1)	(2)	(3)	(4)	(5)	(6)	(7)
206	4 977 243,73	5 241 333,29	45,010215	34,754362	Метод спутниковых геодезических измерений (определений)	0,25
207	4 977 223,18	5 241 335,28	45,010030	34,754389	Метод спутниковых геодезических измерений (определений)	0,25
208	4 977 208,16	5 241 333,07	45,009895	34,754363	Метод спутниковых геодезических измерений (определений)	0,25
209	4 977 192,06	5 241 340,22	45,009751	34,754456	Метод спутниковых геодезических измерений (определений)	0,25
210	4 977 177,10	5 241 342,51	45,009616	34,754487	Метод спутниковых геодезических измерений (определений)	0,25
211	4 977 166,45	5 241 341,36	45,009520	34,754473	Метод спутниковых геодезических измерений (определений)	0,25
212	4 977 154,45	5 241 338,49	45,009412	34,754438	Метод спутниковых геодезических измерений (определений)	0,25
213	4 977 138,06	5 241 329,71	45,009264	34,754329	Метод спутниковых геодезических измерений (определений)	0,25
214	4 977 115,62	5 241 337,17	45,009063	34,754426	Метод спутниковых геодезических измерений (определений)	0,25
215	4 977 102,26	5 241 339,84	45,008943	34,754461	Метод спутниковых геодезических измерений (определений)	0,25
216	4 977 081,73	5 241 344,61	45,008758	34,754524	Метод спутниковых геодезических измерений (определений)	0,25
217	4 977 059,38	5 241 347,25	45,008557	34,754560	Метод спутниковых геодезических измерений (определений)	0,25
218	4 977 038,72	5 241 346,26	45,008372	34,754550	Метод спутниковых геодезических измерений (определений)	0,25
219	4 977 025,28	5 241 343,68	45,008250	34,754519	Метод спутниковых геодезических измерений (определений)	0,25
220	4 977 013,07	5 241 341,73	45,008140	34,754496	Метод спутниковых геодезических измерений (определений)	0,25
221	4 977 000,30	5 241 342,32	45,008025	34,754505	Метод спутниковых геодезических измерений (определений)	0,25

(1)	(2)	(3)	(4)	(5)	(6)	(7)
222	4 976 988,84	5 241 346,77	45,007923	34,754562	Метод спутниковых геодезических измерений (определений)	0,25
223	4 976 964,85	5 241 358,63	45,007708	34,754716	Метод спутниковых геодезических измерений (определений)	0,25
224	4 976 956,66	5 241 364,63	45,007635	34,754793	Метод спутниковых геодезических измерений (определений)	0,25
225	4 976 947,37	5 241 371,55	45,007552	34,754882	Метод спутниковых геодезических измерений (определений)	0,25
226	4 976 957,28	5 241 376,04	45,007641	34,754937	Метод спутниковых геодезических измерений (определений)	0,25
227	4 976 970,43	5 241 384,00	45,007760	34,755037	Метод спутниковых геодезических измерений (определений)	0,25
228	4 976 986,88	5 241 402,44	45,007910	34,755269	Метод спутниковых геодезических измерений (определений)	0,25
229	4 976 993,98	5 241 416,38	45,007975	34,755445	Метод спутниковых геодезических измерений (определений)	0,25
230	4 976 996,35	5 241 440,51	45,007998	34,755751	Метод спутниковых геодезических измерений (определений)	0,25
231	4 976 990,10	5 241 464,22	45,007944	34,756052	Метод спутниковых геодезических измерений (определений)	0,25
232	4 976 982,16	5 241 477,80	45,007873	34,756225	Метод спутниковых геодезических измерений (определений)	0,25
233	4 976 972,55	5 241 487,77	45,007788	34,756353	Метод спутниковых геодезических измерений (определений)	0,25
234	4 976 963,94	5 241 494,47	45,007711	34,756439	Метод спутниковых геодезических измерений (определений)	0,25
235	4 976 952,46	5 241 500,70	45,007608	34,756519	Метод спутниковых геодезических измерений (определений)	0,25
236	4 976 939,52	5 241 505,59	45,007492	34,756583	Метод спутниковых геодезических измерений (определений)	0,25
237	4 976 928,74	5 241 507,82	45,007395	34,756612	Метод спутниковых геодезических измерений (определений)	0,25

(1)	(2)	(3)	(4)	(5)	(6)	(7)
238	4 976 912,43	5 241 509,18	45,007249	34,756631	Метод спутниковых геодезических измерений (определений)	0,25
239	4 976 894,71	5 241 509,03	45,007089	34,756631	Метод спутниковых геодезических измерений (определений)	0,25
240	4 976 881,58	5 241 507,59	45,006971	34,756615	Метод спутниковых геодезических измерений (определений)	0,25
241	4 976 861,71	5 241 504,11	45,006792	34,756573	Метод спутниковых геодезических измерений (определений)	0,25
242	4 976 838,48	5 241 496,75	45,006582	34,756482	Метод спутниковых геодезических измерений (определений)	0,25
243	4 976 823,96	5 241 489,96	45,006451	34,756398	Метод спутниковых геодезических измерений (определений)	0,25
244	4 976 811,76	5 241 484,67	45,006341	34,756332	Метод спутниковых геодезических измерений (определений)	0,25
245	4 976 801,97	5 241 479,03	45,006252	34,756262	Метод спутниковых геодезических измерений (определений)	0,25
246	4 976 792,47	5 241 472,02	45,006166	34,756174	Метод спутниковых геодезических измерений (определений)	0,25
247	4 976 785,02	5 241 465,26	45,006099	34,756089	Метод спутниковых геодезических измерений (определений)	0,25
248	4 976 770,06	5 241 448,67	45,005963	34,755880	Метод спутниковых геодезических измерений (определений)	0,25
249	4 976 761,03	5 241 439,17	45,005881	34,755761	Метод спутниковых геодезических измерений (определений)	0,25
250	4 976 743,65	5 241 447,73	45,005725	34,755872	Метод спутниковых геодезических измерений (определений)	0,25
251	4 976 731,42	5 241 450,67	45,005615	34,755910	Метод спутниковых геодезических измерений (определений)	0,25
252	4 976 720,64	5 241 451,85	45,005518	34,755926	Метод спутниковых геодезических измерений (определений)	0,25
253	4 976 708,46	5 241 452,81	45,005409	34,755940	Метод спутниковых геодезических измерений (определений)	0,25

(1)	(2)	(3)	(4)	(5)	(6)	(7)
254	4 976 694,63	5 241 452,60	45,005284	34,755939	Метод спутниковых геодезических измерений (определений)	0,25
255	4 976 678,07	5 241 449,60	45,005135	34,755903	Метод спутниковых геодезических измерений (определений)	0,25
256	4 976 667,54	5 241 445,61	45,005040	34,755854	Метод спутниковых геодезических измерений (определений)	0,25
257	4 976 651,02	5 241 438,98	45,004891	34,755771	Метод спутниковых геодезических измерений (определений)	0,25
258	4 976 630,38	5 241 431,88	45,004704	34,755684	Метод спутниковых геодезических измерений (определений)	0,25
259	4 976 616,10	5 241 424,37	45,004575	34,755590	Метод спутниковых геодезических измерений (определений)	0,25
260	4 976 606,41	5 241 421,56	45,004488	34,755556	Метод спутниковых геодезических измерений (определений)	0,25
261	4 976 592,01	5 241 416,12	45,004358	34,755488	Метод спутниковых геодезических измерений (определений)	0,25
262	4 976 580,29	5 241 409,80	45,004252	34,755410	Метод спутниковых геодезических измерений (определений)	0,25
263	4 976 566,45	5 241 396,30	45,004126	34,755240	Метод спутниковых геодезических измерений (определений)	0,25
264	4 976 554,49	5 241 382,93	45,004018	34,755072	Метод спутниковых геодезических измерений (определений)	0,25
265	4 976 548,88	5 241 382,21	45,003967	34,755063	Метод спутниковых геодезических измерений (определений)	0,25
266	4 976 547,84	5 241 394,38	45,003959	34,755218	Метод спутниковых геодезических измерений (определений)	0,25
267	4 976 544,47	5 241 420,33	45,003931	34,755547	Метод спутниковых геодезических измерений (определений)	0,25
268	4 976 541,44	5 241 449,89	45,003906	34,755923	Метод спутниковых геодезических измерений (определений)	0,25
269	4 976 539,21	5 241 460,64	45,003887	34,756059	Метод спутниковых геодезических измерений (определений)	0,25

(1)	(2)	(3)	(4)	(5)	(6)	(7)
270	4 976 535,51	5 241 470,41	45,003854	34,756183	Метод спутниковых геодезических измерений (определений)	0,25
271	4 976 530,38	5 241 480,11	45,003809	34,756307	Метод спутниковых геодезических измерений (определений)	0,25
272	4 976 523,24	5 241 488,45	45,003745	34,756414	Метод спутниковых геодезических измерений (определений)	0,25
273	4 976 514,47	5 241 495,04	45,003667	34,756498	Метод спутниковых геодезических измерений (определений)	0,25
274	4 976 504,47	5 241 499,55	45,003577	34,756557	Метод спутниковых геодезических измерений (определений)	0,25
275	4 976 493,72	5 241 501,78	45,003481	34,756586	Метод спутниковых геодезических измерений (определений)	0,25
276	4 976 480,68	5 241 502,72	45,003363	34,756600	Метод спутниковых геодезических измерений (определений)	0,25
277	4 976 467,82	5 241 502,28	45,003248	34,756596	Метод спутниковых геодезических измерений (определений)	0,25
278	4 976 457,22	5 241 501,10	45,003152	34,756582	Метод спутниковых геодезических измерений (определений)	0,25
279	4 976 439,37	5 241 497,20	45,002991	34,756534	Метод спутниковых геодезических измерений (определений)	0,25
280	4 976 428,44	5 241 496,80	45,002893	34,756531	Метод спутниковых геодезических измерений (определений)	0,25
281	4 976 417,25	5 241 495,50	45,002792	34,756515	Метод спутниковых геодезических измерений (определений)	0,25
282	4 976 406,59	5 241 492,94	45,002696	34,756484	Метод спутниковых геодезических измерений (определений)	0,25
283	4 976 398,73	5 241 489,57	45,002625	34,756442	Метод спутниковых геодезических измерений (определений)	0,25
284	4 976 392,02	5 241 488,51	45,002564	34,756430	Метод спутниковых геодезических измерений (определений)	0,25
285	4 976 371,27	5 241 482,91	45,002377	34,756361	Метод спутниковых геодезических измерений (определений)	0,25

(1)	(2)	(3)	(4)	(5)	(6)	(7)
286	4 976 343,08	5 241 480,96	45,002124	34,756340	Метод спутниковых геодезических измерений (определений)	0,25
287	4 976 312,36	5 241 479,40	45,001847	34,756323	Метод спутниковых геодезических измерений (определений)	0,25
288	4 976 291,33	5 241 476,31	45,001658	34,756287	Метод спутниковых геодезических измерений (определений)	0,25
289	4 976 268,59	5 241 482,10	45,001453	34,756363	Метод спутниковых геодезических измерений (определений)	0,25
290	4 976 257,73	5 241 483,64	45,001356	34,756384	Метод спутниковых геодезических измерений (определений)	0,25
291	4 976 232,19	5 241 482,53	45,001126	34,756373	Метод спутниковых геодезических измерений (определений)	0,25
292	4 976 215,02	5 241 480,83	45,000971	34,756353	Метод спутниковых геодезических измерений (определений)	0,25
293	4 976 204,27	5 241 478,61	45,000874	34,756326	Метод спутниковых геодезических измерений (определений)	0,25
294	4 976 182,64	5 241 471,71	45,000679	34,756241	Метод спутниковых геодезических измерений (определений)	0,25
295	4 976 136,94	5 241 462,48	45,000267	34,756129	Метод спутниковых геодезических измерений (определений)	0,25
296	4 976 091,16	5 241 452,79	44,999855	34,756012	Метод спутниковых геодезических измерений (определений)	0,25
297	4 976 058,02	5 241 443,94	44,999556	34,755903	Метод спутниковых геодезических измерений (определений)	0,25
298	4 976 026,31	5 241 441,91	44,999270	34,755881	Метод спутниковых геодезических измерений (определений)	0,25
299	4 976 015,50	5 241 440,02	44,999173	34,755859	Метод спутниковых геодезических измерений (определений)	0,25
300	4 975 999,23	5 241 434,37	44,999026	34,755789	Метод спутниковых геодезических измерений (определений)	0,25
301	4 975 989,37	5 241 429,55	44,998937	34,755729	Метод спутниковых геодезических измерений (определений)	0,25

(1)	(2)	(3)	(4)	(5)	(6)	(7)
302	4 975 980,81	5 241 422,68	44,998859	34,755643	Метод спутниковых геодезических измерений (определений)	0,25
303	4 975 973,12	5 241 413,70	44,998789	34,755530	Метод спутниковых геодезических измерений (определений)	0,25
304	4 975 962,03	5 241 414,92	44,998690	34,755547	Метод спутниковых геодезических измерений (определений)	0,25
305	4 975 936,77	5 241 412,90	44,998462	34,755524	Метод спутниковых геодезических измерений (определений)	0,25
306	4 975 926,02	5 241 410,67	44,998365	34,755497	Метод спутниковых геодезических измерений (определений)	0,25
307	4 975 907,29	5 241 403,03	44,998196	34,755402	Метод спутниковых геодезических измерений (определений)	0,25
308	4 975 899,24	5 241 399,13	44,998123	34,755354	Метод спутниковых геодезических измерений (определений)	0,25
309	4 975 892,64	5 241 397,96	44,998064	34,755340	Метод спутниковых геодезических измерений (определений)	0,25
310	4 975 886,96	5 241 397,19	44,998013	34,755330	Метод спутниковых геодезических измерений (определений)	0,25
311	4 975 878,19	5 241 401,62	44,997934	34,755388	Метод спутниковых геодезических измерений (определений)	0,25
312	4 975 857,44	5 241 411,19	44,997748	34,755511	Метод спутниковых геодезических измерений (определений)	0,25
313	4 975 842,76	5 241 419,70	44,997617	34,755621	Метод спутниковых геодезических измерений (определений)	0,25
314	4 975 827,54	5 241 426,72	44,997480	34,755712	Метод спутниковых геодезических измерений (определений)	0,25
315	4 975 817,05	5 241 429,94	44,997386	34,755754	Метод спутниковых геодезических измерений (определений)	0,25
316	4 975 806,11	5 241 430,80	44,997288	34,755766	Метод спутниковых геодезических измерений (определений)	0,25
317	4 975 795,20	5 241 429,69	44,997190	34,755753	Метод спутниковых геодезических измерений (определений)	0,25

(1)	(2)	(3)	(4)	(5)	(6)	(7)
318	4 975 784,62	5 241 426,78	44,997094	34,755718	Метод спутниковых геодезических измерений (определений)	0,25
319	4 975 774,91	5 241 421,65	44,997007	34,755654	Метод спутниковых геодезических измерений (определений)	0,25
320	4 975 766,57	5 241 414,53	44,996931	34,755564	Метод спутниковых геодезических измерений (определений)	0,25
321	4 975 759,98	5 241 405,75	44,996871	34,755454	Метод спутниковых геодезических измерений (определений)	0,25
322	4 975 755,47	5 241 395,75	44,996829	34,755328	Метод спутниковых геодезических измерений (определений)	0,25
323	4 975 754,90	5 241 393,86	44,996824	34,755304	Метод спутниковых геодезических измерений (определений)	0,25
324	4 975 735,76	5 241 391,83	44,996652	34,755280	Метод спутниковых геодезических измерений (определений)	0,25
325	4 975 718,32	5 241 390,67	44,996495	34,755267	Метод спутниковых геодезических измерений (определений)	0,25
326	4 975 708,58	5 241 389,99	44,996407	34,755260	Метод спутниковых геодезических измерений (определений)	0,25
327	4 975 697,84	5 241 390,85	44,996311	34,755272	Метод спутниковых геодезических измерений (определений)	0,25
328	4 975 680,15	5 241 392,81	44,996152	34,755299	Метод спутниковых геодезических измерений (определений)	0,25
329	4 975 665,43	5 241 393,72	44,996019	34,755312	Метод спутниковых геодезических измерений (определений)	0,25
330	4 975 654,47	5 241 393,21	44,995920	34,755307	Метод спутниковых геодезических измерений (определений)	0,25
331	4 975 648,34	5 241 391,83	44,995865	34,755290	Метод спутниковых геодезических измерений (определений)	0,25
332	4 975 631,63	5 241 385,98	44,995714	34,755218	Метод спутниковых геодезических измерений (определений)	0,25
333	4 975 625,87	5 241 383,49	44,995662	34,755187	Метод спутниковых геодезических измерений (определений)	0,25

(1)	(2)	(3)	(4)	(5)	(6)	(7)
334	4 975 621,77	5 241 381,16	44,995625	34,755158	Метод спутниковых геодезических измерений (определений)	0,25
335	4 975 610,48	5 241 373,84	44,995523	34,755067	Метод спутниковых геодезических измерений (определений)	0,25
336	4 975 607,89	5 241 372,08	44,995500	34,755045	Метод спутниковых геодезических измерений (определений)	0,25
337	4 975 599,95	5 241 365,60	44,995428	34,754963	Метод спутниковых геодезических измерений (определений)	0,25
338	4 975 594,57	5 241 362,69	44,995379	34,754927	Метод спутниковых геодезических измерений (определений)	0,25
339	4 975 587,96	5 241 359,70	44,995319	34,754890	Метод спутниковых геодезических измерений (определений)	0,25
340	4 975 577,72	5 241 358,68	44,995227	34,754878	Метод спутниковых геодезических измерений (определений)	0,25
341	4 975 573,28	5 241 357,75	44,995187	34,754867	Метод спутниковых геодезических измерений (определений)	0,25
342	4 975 567,14	5 241 355,78	44,995132	34,754843	Метод спутниковых геодезических измерений (определений)	0,25
343	4 975 557,68	5 241 351,34	44,995046	34,754787	Метод спутниковых геодезических измерений (определений)	0,25
344	4 975 552,38	5 241 347,98	44,994998	34,754745	Метод спутниковых геодезических измерений (определений)	0,25
345	4 975 548,70	5 241 345,03	44,994965	34,754708	Метод спутниковых геодезических измерений (определений)	0,25
346	4 975 540,65	5 241 337,30	44,994892	34,754611	Метод спутниковых геодезических измерений (определений)	0,25
347	4 975 534,71	5 241 330,88	44,994838	34,754531	Метод спутниковых геодезических измерений (определений)	0,25
348	4 975 526,32	5 241 332,08	44,994762	34,754547	Метод спутниковых геодезических измерений (определений)	0,25
349	4 975 520,07	5 241 332,67	44,994706	34,754555	Метод спутниковых геодезических измерений (определений)	0,25

(1)	(2)	(3)	(4)	(5)	(6)	(7)
350	4 975 515,36	5 241 332,59	44,994664	34,754555	Метод спутниковых геодезических измерений (определений)	0,25
351	4 975 510,68	5 241 332,08	44,994622	34,754549	Метод спутниковых геодезических измерений (определений)	0,25
352	4 975 485,21	5 241 326,80	44,994392	34,754485	Метод спутниковых геодезических измерений (определений)	0,25
353	4 975 480,66	5 241 325,56	44,994351	34,754469	Метод спутниковых геодезических измерений (определений)	0,25
354	4 975 474,83	5 241 323,25	44,994298	34,754441	Метод спутниковых геодезических измерений (определений)	0,25
355	4 975 469,32	5 241 320,23	44,994249	34,754403	Метод спутниковых геодезических измерений (определений)	0,25
356	4 975 465,47	5 241 317,51	44,994214	34,754369	Метод спутниковых геодезических измерений (определений)	0,25
357	4 975 452,55	5 241 306,11	44,994096	34,754226	Метод спутниковых геодезических измерений (определений)	0,25
358	4 975 448,10	5 241 301,66	44,994056	34,754170	Метод спутниковых геодезических измерений (определений)	0,25
359	4 975 438,90	5 241 289,91	44,993972	34,754022	Метод спутниковых геодезических измерений (определений)	0,25
360	4 975 429,11	5 241 276,17	44,993883	34,753849	Метод спутниковых геодезических измерений (определений)	0,25
361	4 975 425,74	5 241 270,87	44,993852	34,753782	Метод спутниковых геодезических измерений (определений)	0,25
362	4 975 416,52	5 241 251,92	44,993768	34,753543	Метод спутниковых геодезических измерений (определений)	0,25
363	4 975 414,25	5 241 247,22	44,993747	34,753484	Метод спутниковых геодезических измерений (определений)	0,25
364	4 975 408,62	5 241 238,52	44,993696	34,753374	Метод спутниковых геодезических измерений (определений)	0,25
365	4 975 401,07	5 241 230,25	44,993627	34,753270	Метод спутниковых геодезических измерений (определений)	0,25

(1)	(2)	(3)	(4)	(5)	(6)	(7)
366	4 975 398,70	5 241 226,99	44,993605	34,753229	Метод спутниковых геодезических измерений (определений)	0,25
367	4 975 389,79	5 241 224,46	44,993525	34,753198	Метод спутниковых геодезических измерений (определений)	0,25
368	4 975 372,60	5 241 217,70	44,993370	34,753114	Метод спутниковых геодезических измерений (определений)	0,25
369	4 975 361,08	5 241 212,53	44,993266	34,753050	Метод спутниковых геодезических измерений (определений)	0,25
370	4 975 350,37	5 241 208,63	44,993169	34,753002	Метод спутниковых геодезических измерений (определений)	0,25
371	4 975 333,53	5 241 200,06	44,993017	34,752895	Метод спутниковых геодезических измерений (определений)	0,25
372	4 975 324,58	5 241 193,32	44,992936	34,752811	Метод спутниковых геодезических измерений (определений)	0,25
373	4 975 312,95	5 241 189,22	44,992831	34,752760	Метод спутниковых геодезических измерений (определений)	0,25
374	4 975 299,12	5 241 185,92	44,992706	34,752720	Метод спутниковых геодезических измерений (определений)	0,25
375	4 975 288,89	5 241 182,41	44,992614	34,752677	Метод спутниковых геодезических измерений (определений)	0,25
376	4 975 279,75	5 241 178,20	44,992531	34,752624	Метод спутниковых геодезических измерений (определений)	0,25
377	4 975 268,13	5 241 171,08	44,992426	34,752535	Метод спутниковых геодезических измерений (определений)	0,25
378	4 975 257,95	5 241 161,19	44,992334	34,752411	Метод спутниковых геодезических измерений (определений)	0,25
379	4 975 251,37	5 241 152,64	44,992274	34,752304	Метод спутниковых геодезических измерений (определений)	0,25
380	4 975 242,27	5 241 129,97	44,992190	34,752017	Метод спутниковых геодезических измерений (определений)	0,25
381	4 975 240,91	5 241 119,94	44,992177	34,751890	Метод спутниковых геодезических измерений (определений)	0,25

(1)	(2)	(3)	(4)	(5)	(6)	(7)
382	4 975 240,66	5 241 108,81	44,992174	34,751749	Метод спутниковых геодезических измерений (определений)	0,25
383	4 975 243,39	5 241 089,13	44,992197	34,751499	Метод спутниковых геодезических измерений (определений)	0,25
384	4 975 243,69	5 241 076,16	44,992198	34,751335	Метод спутниковых геодезических измерений (определений)	0,25
385	4 975 242,05	5 241 061,73	44,992182	34,751152	Метод спутниковых геодезических измерений (определений)	0,25
386	4 975 242,52	5 241 051,03	44,992186	34,751016	Метод спутниковых геодезических измерений (определений)	0,25
387	4 975 244,67	5 241 039,36	44,992204	34,750868	Метод спутниковых геодезических измерений (определений)	0,25
388	4 975 234,17	5 241 034,01	44,992109	34,750801	Метод спутниковых геодезических измерений (определений)	0,25
389	4 975 224,60	5 241 029,60	44,992023	34,750747	Метод спутниковых геодезических измерений (определений)	0,25
390	4 975 217,08	5 241 038,39	44,991956	34,750859	Метод спутниковых геодезических измерений (определений)	0,25
391	4 975 200,26	5 241 051,99	44,991805	34,751033	Метод спутниковых геодезических измерений (определений)	0,25
392	4 975 187,49	5 241 058,26	44,991691	34,751114	Метод спутниковых геодезических измерений (определений)	0,25
393	4 975 174,69	5 241 060,64	44,991576	34,751146	Метод спутниковых геодезических измерений (определений)	0,25
394	4 975 163,37	5 241 061,17	44,991474	34,751154	Метод спутниковых геодезических измерений (определений)	0,25
395	4 975 147,92	5 241 058,72	44,991335	34,751125	Метод спутниковых геодезических измерений (определений)	0,25
396	4 975 133,74	5 241 052,24	44,991207	34,751044	Метод спутниковых геодезических измерений (определений)	0,25
397	4 975 123,08	5 241 045,04	44,991110	34,750954	Метод спутниковых геодезических измерений (определений)	0,25

(1)	(2)	(3)	(4)	(5)	(6)	(7)
398	4 975 110,34	5 241 032,69	44,990995	34,750799	Метод спутниковых геодезических измерений (определений)	0,25
399	4 975 102,56	5 241 024,34	44,990924	34,750694	Метод спутниковых геодезических измерений (определений)	0,25
400	4 975 094,81	5 241 025,57	44,990854	34,750711	Метод спутниковых геодезических измерений (определений)	0,25
401	4 975 087,76	5 241 038,17	44,990792	34,750871	Метод спутниковых геодезических измерений (определений)	0,25
402	4 975 074,03	5 241 052,27	44,990670	34,751052	Метод спутниковых геодезических измерений (определений)	0,25
403	4 975 061,02	5 241 061,78	44,990553	34,751174	Метод спутниковых геодезических измерений (определений)	0,25
404	4 975 051,86	5 241 066,43	44,990471	34,751234	Метод спутниковых геодезических измерений (определений)	0,25
405	4 975 042,11	5 241 070,16	44,990384	34,751282	Метод спутниковых геодезических измерений (определений)	0,25
406	4 975 031,31	5 241 073,04	44,990287	34,751320	Метод спутниковых геодезических измерений (определений)	0,25
407	4 975 017,48	5 241 074,72	44,990163	34,751343	Метод спутниковых геодезических измерений (определений)	0,25
408	4 974 995,70	5 241 073,64	44,989967	34,751332	Метод спутниковых геодезических измерений (определений)	0,25
409	4 974 980,00	5 241 070,28	44,989825	34,751291	Метод спутниковых геодезических измерений (определений)	0,25
410	4 974 966,59	5 241 067,96	44,989704	34,751263	Метод спутниковых геодезических измерений (определений)	0,25
411	4 974 955,60	5 241 066,98	44,989605	34,751252	Метод спутниковых геодезических измерений (определений)	0,25
412	4 974 945,72	5 241 065,09	44,989516	34,751229	Метод спутниковых геодезических измерений (определений)	0,25
413	4 974 935,39	5 241 061,98	44,989423	34,751191	Метод спутниковых геодезических измерений (определений)	0,25

(1)	(2)	(3)	(4)	(5)	(6)	(7)
414	4 974 922,55	5 241 055,66	44,989307	34,751112	Метод спутниковых геодезических измерений (определений)	0,25
415	4 974 908,79	5 241 045,25	44,989182	34,750982	Метод спутниковых геодезических измерений (определений)	0,25
416	4 974 895,90	5 241 042,36	44,989066	34,750947	Метод спутниковых геодезических измерений (определений)	0,25
417	4 974 877,86	5 241 032,77	44,988903	34,750827	Метод спутниковых геодезических измерений (определений)	0,25
418	4 974 869,17	5 241 027,78	44,988824	34,750765	Метод спутниковых геодезических измерений (определений)	0,25
419	4 974 858,88	5 241 031,18	44,988732	34,750810	Метод спутниковых геодезических измерений (определений)	0,25
420	4 974 847,73	5 241 034,39	44,988632	34,750852	Метод спутниковых геодезических измерений (определений)	0,25
421	4 974 838,15	5 241 037,45	44,988546	34,750891	Метод спутниковых геодезических измерений (определений)	0,25
422	4 974 820,06	5 241 039,74	44,988384	34,750923	Метод спутниковых геодезических измерений (определений)	0,25
423	4 974 806,94	5 241 042,63	44,988266	34,750961	Метод спутниковых геодезических измерений (определений)	0,25
424	4 974 797,00	5 241 049,54	44,988177	34,751050	Метод спутниковых геодезических измерений (определений)	0,25
425	4 974 778,59	5 241 059,89	44,988012	34,751183	Метод спутниковых геодезических измерений (определений)	0,25
426	4 974 767,33	5 241 064,27	44,987911	34,751240	Метод спутниковых геодезических измерений (определений)	0,25
427	4 974 757,36	5 241 067,00	44,987822	34,751276	Метод спутниковых геодезических измерений (определений)	0,25
428	4 974 741,13	5 241 069,28	44,987676	34,751306	Метод спутниковых геодезических измерений (определений)	0,25
429	4 974 725,01	5 241 069,80	44,987531	34,751315	Метод спутниковых геодезических измерений (определений)	0,25

(1)	(2)	(3)	(4)	(5)	(6)	(7)
430	4 974 714,55	5 241 069,65	44,987437	34,751314	Метод спутниковых геодезических измерений (определений)	0,25
431	4 974 698,06	5 241 066,70	44,987288	34,751279	Метод спутниковых геодезических измерений (определений)	0,25
432	4 974 688,47	5 241 070,43	44,987202	34,751327	Метод спутниковых геодезических измерений (определений)	0,25
433	4 974 678,84	5 241 073,14	44,987116	34,751363	Метод спутниковых геодезических измерений (определений)	0,25
434	4 974 659,10	5 241 075,36	44,986938	34,751393	Метод спутниковых геодезических измерений (определений)	0,25
435	4 974 643,65	5 241 072,91	44,986799	34,751364	Метод спутниковых геодезических измерений (определений)	0,25
436	4 974 624,76	5 241 061,70	44,986628	34,751224	Метод спутниковых геодезических измерений (определений)	0,25
437	4 974 613,58	5 241 049,96	44,986527	34,751076	Метод спутниковых геодезических измерений (определений)	0,25
438	4 974 606,49	5 241 036,02	44,986462	34,750900	Метод спутниковых геодезических измерений (определений)	0,25
439	4 974 603,76	5 241 014,44	44,986435	34,750627	Метод спутниковых геодезических измерений (определений)	0,25
440	4 974 605,60	5 241 002,85	44,986451	34,750480	Метод спутниковых геодезических измерений (определений)	0,25
441	4 974 599,74	5 240 987,71	44,986397	34,750289	Метод спутниковых геодезических измерений (определений)	0,25
442	4 974 594,00	5 240 988,87	44,986345	34,750304	Метод спутниковых геодезических измерений (определений)	0,25
443	4 974 583,79	5 240 993,60	44,986254	34,750365	Метод спутниковых геодезических измерений (определений)	0,25
444	4 974 569,31	5 241 000,01	44,986124	34,750448	Метод спутниковых геодезических измерений (определений)	0,25
445	4 974 556,54	5 241 003,08	44,986009	34,750489	Метод спутниковых геодезических измерений (определений)	0,25

(1)	(2)	(3)	(4)	(5)	(6)	(7)
446	4 974 545,73	5 241 004,26	44,985912	34,750505	Метод спутниковых геодезических измерений (определений)	0,25
447	4 974 531,07	5 241 002,64	44,985780	34,750486	Метод спутниковых геодезических измерений (определений)	0,25
448	4 974 520,19	5 241 010,77	44,985683	34,750590	Метод спутниковых геодезических измерений (определений)	0,25
449	4 974 511,03	5 241 015,79	44,985601	34,750655	Метод спутниковых геодезических измерений (определений)	0,25
450	4 974 501,44	5 241 019,81	44,985515	34,750707	Метод спутниковых геодезических измерений (определений)	0,25
451	4 974 482,83	5 241 025,16	44,985348	34,750777	Метод спутниковых геодезических измерений (определений)	0,25
452	4 974 470,03	5 241 027,65	44,985233	34,750810	Метод спутниковых геодезических измерений (определений)	0,25
453	4 974 456,97	5 241 028,45	44,985116	34,750822	Метод спутниковых геодезических измерений (определений)	0,25
454	4 974 445,32	5 241 027,63	44,985011	34,750813	Метод спутниковых геодезических измерений (определений)	0,25
455	4 974 435,36	5 241 025,90	44,984921	34,750792	Метод спутниковых геодезических измерений (определений)	0,25
456	4 974 425,71	5 241 023,20	44,984834	34,750759	Метод спутниковых геодезических измерений (определений)	0,25
457	4 974 414,97	5 241 018,80	44,984737	34,750705	Метод спутниковых геодезических измерений (определений)	0,25
458	4 974 404,48	5 241 012,99	44,984642	34,750632	Метод спутниковых геодезических измерений (определений)	0,25
459	4 974 381,47	5 241 000,19	44,984434	34,750473	Метод спутниковых геодезических измерений (определений)	0,25
460	4 974 372,86	5 240 992,24	44,984356	34,750373	Метод спутниковых геодезических измерений (определений)	0,25
461	4 974 365,17	5 240 983,25	44,984286	34,750260	Метод спутниковых геодезических измерений (определений)	0,25

(1)	(2)	(3)	(4)	(5)	(6)	(7)
462	4 974 359,31	5 240 974,76	44,984233	34,750153	Метод спутниковых геодезических измерений (определений)	0,25
463	4 974 353,41	5 240 963,98	44,984179	34,750017	Метод спутниковых геодезических измерений (определений)	0,25
464	4 974 348,75	5 240 952,04	44,984136	34,749866	Метод спутниковых геодезических измерений (определений)	0,25
465	4 974 346,07	5 240 941,27	44,984111	34,749730	Метод спутниковых геодезических измерений (определений)	0,25
466	4 974 344,59	5 240 929,20	44,984096	34,749577	Метод спутниковых геодезических измерений (определений)	0,25
467	4 974 345,51	5 240 915,41	44,984103	34,749402	Метод спутниковых геодезических измерений (определений)	0,25
468	4 974 349,45	5 240 899,47	44,984138	34,749199	Метод спутниковых геодезических измерений (определений)	0,25
469	4 974 353,76	5 240 889,48	44,984175	34,749072	Метод спутниковых геодезических измерений (определений)	0,25
470	4 974 360,31	5 240 878,46	44,984233	34,748932	Метод спутниковых геодезических измерений (определений)	0,25
471	4 974 368,51	5 240 864,86	44,984306	34,748758	Метод спутниковых геодезических измерений (определений)	0,25
472	4 974 370,03	5 240 856,34	44,984319	34,748650	Метод спутниковых геодезических измерений (определений)	0,25
473	4 974 354,55	5 240 843,32	44,984179	34,748487	Метод спутниковых геодезических измерений (определений)	0,25
474	4 974 346,95	5 240 835,01	44,984110	34,748382	Метод спутниковых геодезических измерений (определений)	0,25
475	4 974 340,23	5 240 823,24	44,984048	34,748234	Метод спутниковых геодезических измерений (определений)	0,25
476	4 974 336,13	5 240 817,62	44,984011	34,748163	Метод спутниковых геодезических измерений (определений)	0,25
477	4 974 312,39	5 240 809,06	44,983797	34,748058	Метод спутниковых геодезических измерений (определений)	0,25

(1)	(2)	(3)	(4)	(5)	(6)	(7)
478	4 974 300,43	5 240 805,70	44,983689	34,748016	Метод спутниковых геодезических измерений (определений)	0,25
479	4 974 283,78	5 240 799,51	44,983538	34,747940	Метод спутниковых геодезических измерений (определений)	0,25
480	4 974 270,83	5 240 792,02	44,983421	34,747846	Метод спутниковых геодезических измерений (определений)	0,25
481	4 974 262,51	5 240 784,40	44,983346	34,747751	Метод спутниковых геодезических измерений (определений)	0,25
482	4 974 254,59	5 240 775,01	44,983274	34,747633	Метод спутниковых геодезических измерений (определений)	0,25
483	4 974 249,27	5 240 764,57	44,983225	34,747501	Метод спутниковых геодезических измерений (определений)	0,25
484	4 974 227,73	5 240 762,29	44,983031	34,747474	Метод спутниковых геодезических измерений (определений)	0,25
485	4 974 217,21	5 240 760,08	44,982936	34,747448	Метод спутниковых геодезических измерений (определений)	0,25
486	4 974 207,15	5 240 756,46	44,982845	34,747403	Метод спутниковых геодезических измерений (определений)	0,25
487	4 974 194,86	5 240 749,92	44,982734	34,747322	Метод спутниковых геодезических измерений (определений)	0,25
488	4 974 182,15	5 240 737,90	44,982619	34,747171	Метод спутниковых геодезических измерений (определений)	0,25
489	4 974 174,52	5 240 727,77	44,982549	34,747043	Метод спутниковых геодезических измерений (определений)	0,25
490	4 974 166,66	5 240 720,87	44,982478	34,746957	Метод спутниковых геодезических измерений (определений)	0,25
491	4 974 155,93	5 240 717,48	44,982381	34,746915	Метод спутниковых геодезических измерений (определений)	0,25
492	4 974 141,99	5 240 710,38	44,982255	34,746826	Метод спутниковых геодезических измерений (определений)	0,25
493	4 974 132,76	5 240 703,07	44,982171	34,746735	Метод спутниковых геодезических измерений (определений)	0,25

(1)	(2)	(3)	(4)	(5)	(6)	(7)
494	4 974 121,14	5 240 689,78	44,982066	34,746568	Метод спутниковых геодезических измерений (определений)	0,25
495	4 974 111,69	5 240 673,55	44,981979	34,746363	Метод спутниковых геодезических измерений (определений)	0,25
496	4 974 104,35	5 240 657,82	44,981912	34,746165	Метод спутниковых геодезических измерений (определений)	0,25
497	4 974 097,53	5 240 642,20	44,981849	34,745967	Метод спутниковых геодезических измерений (определений)	0,25
498	4 974 091,87	5 240 627,64	44,981797	34,745783	Метод спутниковых геодезических измерений (определений)	0,25
499	4 974 085,66	5 240 610,93	44,981740	34,745572	Метод спутниковых геодезических измерений (определений)	0,25
500	4 974 082,27	5 240 601,42	44,981709	34,745452	Метод спутниковых геодезических измерений (определений)	0,25
501	4 974 071,81	5 240 589,94	44,981614	34,745308	Метод спутниковых геодезических измерений (определений)	0,25
502	4 974 064,90	5 240 580,55	44,981551	34,745190	Метод спутниковых геодезических измерений (определений)	0,25
503	4 974 057,05	5 240 573,66	44,981479	34,745103	Метод спутниковых геодезических измерений (определений)	0,25
504	4 974 047,84	5 240 563,18	44,981396	34,744971	Метод спутниковых геодезических измерений (определений)	0,25
505	4 974 039,22	5 240 544,74	44,981317	34,744739	Метод спутниковых геодезических измерений (определений)	0,25
506	4 974 036,30	5 240 533,18	44,981289	34,744592	Метод спутниковых геодезических измерений (определений)	0,25
507	4 974 030,37	5 240 523,41	44,981235	34,744469	Метод спутниковых геодезических измерений (определений)	0,25
508	4 974 008,90	5 240 489,52	44,981039	34,744042	Метод спутниковых геодезических измерений (определений)	0,25
509	4 973 982,67	5 240 447,26	44,980800	34,743510	Метод спутниковых геодезических измерений (определений)	0,25

(1)	(2)	(3)	(4)	(5)	(6)	(7)
510	4 973 956,37	5 240 420,28	44,980561	34,743171	Метод спутниковых геодезических измерений (определений)	0,25
511	4 973 948,14	5 240 408,68	44,980486	34,743025	Метод спутниковых геодезических измерений (определений)	0,25
512	4 973 942,12	5 240 397,35	44,980431	34,742882	Метод спутниковых геодезических измерений (определений)	0,25
513	4 973 934,42	5 240 374,83	44,980359	34,742597	Метод спутниковых геодезических измерений (определений)	0,25
514	4 973 931,60	5 240 357,95	44,980333	34,742383	Метод спутниковых геодезических измерений (определений)	0,25
515	4 973 915,99	5 240 348,43	44,980191	34,742265	Метод спутниковых геодезических измерений (определений)	0,25
516	4 973 901,57	5 240 345,71	44,980061	34,742232	Метод спутниковых геодезических измерений (определений)	0,25
517	4 973 888,24	5 240 345,44	44,979941	34,742230	Метод спутниковых геодезических измерений (определений)	0,25
518	4 973 876,54	5 240 344,71	44,979836	34,742222	Метод спутниковых геодезических измерений (определений)	0,25
519	4 973 859,03	5 240 340,25	44,979678	34,742168	Метод спутниковых геодезических измерений (определений)	0,25
520	4 973 843,32	5 240 331,96	44,979536	34,742064	Метод спутниковых геодезических измерений (определений)	0,25
521	4 973 830,66	5 240 320,04	44,979421	34,741915	Метод спутниковых геодезических измерений (определений)	0,25
522	4 973 816,72	5 240 308,25	44,979295	34,741767	Метод спутниковых геодезических измерений (определений)	0,25
523	4 973 807,87	5 240 301,85	44,979215	34,741687	Метод спутниковых геодезических измерений (определений)	0,25
524	4 973 792,41	5 240 291,03	44,979075	34,741552	Метод спутниковых геодезических измерений (определений)	0,25
525	4 973 779,11	5 240 294,90	44,978955	34,741602	Метод спутниковых геодезических измерений (определений)	0,25

(1)	(2)	(3)	(4)	(5)	(6)	(7)
526	4 973 763,70	5 240 297,07	44,978817	34,741631	Метод спутниковых геодезических измерений (определений)	0,25
527	4 973 752,89	5 240 297,37	44,978720	34,741637	Метод спутниковых геодезических измерений (определений)	0,25
528	4 973 734,73	5 240 297,84	44,978556	34,741645	Метод спутниковых геодезических измерений (определений)	0,25
529	4 973 721,29	5 240 298,31	44,978435	34,741652	Метод спутниковых геодезических измерений (определений)	0,25
530	4 973 708,23	5 240 303,84	44,978318	34,741724	Метод спутниковых геодезических измерений (определений)	0,25
531	4 973 698,60	5 240 306,55	44,978232	34,741759	Метод спутниковых геодезических измерений (определений)	0,25
532	4 973 681,73	5 240 309,06	44,978080	34,741793	Метод спутниковых геодезических измерений (определений)	0,25
533	4 973 671,62	5 240 309,16	44,977989	34,741796	Метод спутниковых геодезических измерений (определений)	0,25
534	4 973 650,58	5 240 306,65	44,977800	34,741766	Метод спутниковых геодезических измерений (определений)	0,25
535	4 973 632,14	5 240 301,05	44,977633	34,741698	Метод спутниковых геодезических измерений (определений)	0,25
536	4 973 614,98	5 240 291,97	44,977478	34,741585	Метод спутниковых геодезических измерений (определений)	0,25
537	4 973 601,76	5 240 279,29	44,977358	34,741425	Метод спутниковых геодезических измерений (определений)	0,25
538	4 973 592,20	5 240 268,60	44,977271	34,741291	Метод спутниковых геодезических измерений (определений)	0,25
539	4 973 583,49	5 240 257,33	44,977192	34,741149	Метод спутниковых геодезических измерений (определений)	0,25
540	4 973 576,28	5 240 247,35	44,977126	34,741023	Метод спутниковых геодезических измерений (определений)	0,25
541	4 973 570,58	5 240 238,73	44,977074	34,740915	Метод спутниковых геодезических измерений (определений)	0,25

(1)	(2)	(3)	(4)	(5)	(6)	(7)
542	4 973 561,71	5 240 217,34	44,976993	34,740645	Метод спутниковых геодезических измерений (определений)	0,25
543	4 973 559,29	5 240 203,49	44,976970	34,740469	Метод спутниковых геодезических измерений (определений)	0,25
544	4 973 559,25	5 240 185,61	44,976968	34,740243	Метод спутниковых геодезических измерений (определений)	0,25
545	4 973 560,19	5 240 174,43	44,976975	34,740101	Метод спутниковых геодезических измерений (определений)	0,25
546	4 973 558,71	5 240 166,92	44,976961	34,740006	Метод спутниковых геодезических измерений (определений)	0,25
547	4 973 546,75	5 240 153,56	44,976853	34,739838	Метод спутниковых геодезических измерений (определений)	0,25
548	4 973 532,24	5 240 136,40	44,976721	34,739622	Метод спутниковых геодезических измерений (определений)	0,25
549	4 973 522,88	5 240 131,07	44,976636	34,739556	Метод спутниковых геодезических измерений (определений)	0,25
550	4 973 507,58	5 240 120,84	44,976497	34,739428	Метод спутниковых геодезических измерений (определений)	0,25
551	4 973 489,46	5 240 118,29	44,976334	34,739398	Метод спутниковых геодезических измерений (определений)	0,25
552	4 973 476,94	5 240 114,14	44,976221	34,739347	Метод спутниковых геодезических измерений (определений)	0,25
553	4 973 460,18	5 240 105,10	44,976070	34,739234	Метод спутниковых геодезических измерений (определений)	0,25
554	4 973 449,17	5 240 097,03	44,975970	34,739133	Метод спутниковых геодезических измерений (определений)	0,25
555	4 973 438,51	5 240 089,33	44,975873	34,739037	Метод спутниковых геодезических измерений (определений)	0,25
556	4 973 424,78	5 240 098,79	44,975751	34,739158	Метод спутниковых геодезических измерений (определений)	0,25
557	4 973 404,25	5 240 108,87	44,975567	34,739288	Метод спутниковых геодезических измерений (определений)	0,25

(1)	(2)	(3)	(4)	(5)	(6)	(7)
558	4 973 386,26	5 240 114,45	44,975405	34,739361	Метод спутниковых геодезических измерений (определений)	0,25
559	4 973 370,66	5 240 117,67	44,975265	34,739404	Метод спутниковых геодезических измерений (определений)	0,25
560	4 973 352,75	5 240 120,97	44,975104	34,739448	Метод спутниковых геодезических измерений (определений)	0,25
561	4 973 343,29	5 240 126,28	44,975020	34,739516	Метод спутниковых геодезических измерений (определений)	0,25
562	4 973 319,19	5 240 138,23	44,974804	34,739671	Метод спутниковых геодезических измерений (определений)	0,25
563	4 973 306,14	5 240 143,44	44,974687	34,739738	Метод спутниковых геодезических измерений (определений)	0,25
564	4 973 296,49	5 240 146,20	44,974600	34,739774	Метод спутниковых геодезических измерений (определений)	0,25
565	4 973 283,71	5 240 148,49	44,974485	34,739805	Метод спутниковых геодезических измерений (определений)	0,25
566	4 973 271,13	5 240 150,36	44,974372	34,739830	Метод спутниковых геодезических измерений (определений)	0,25
567	4 973 259,03	5 240 150,67	44,974264	34,739836	Метод спутниковых геодезических измерений (определений)	0,25
568	4 973 237,88	5 240 147,94	44,974073	34,739803	Метод спутниковых геодезических измерений (определений)	0,25
569	4 973 220,62	5 240 143,02	44,973917	34,739743	Метод спутниковых геодезических измерений (определений)	0,25
570	4 973 214,80	5 240 140,79	44,973865	34,739716	Метод спутниковых геодезических измерений (определений)	0,25
571	4 973 198,05	5 240 148,48	44,973715	34,739815	Метод спутниковых геодезических измерений (определений)	0,25
572	4 973 180,11	5 240 152,25	44,973554	34,739865	Метод спутниковых геодезических измерений (определений)	0,25
573	4 973 164,74	5 240 153,12	44,973415	34,739878	Метод спутниковых геодезических измерений (определений)	0,25

(1)	(2)	(3)	(4)	(5)	(6)	(7)
574	4 973 154,57	5 240 152,07	44,973324	34,739866	Метод спутниковых геодезических измерений (определений)	0,25
575	4 973 142,25	5 240 149,51	44,973213	34,739835	Метод спутниковых геодезических измерений (определений)	0,25
576	4 973 128,53	5 240 144,48	44,973089	34,739773	Метод спутниковых геодезических измерений (определений)	0,25
577	4 973 114,63	5 240 136,44	44,972963	34,739672	Метод спутниковых геодезических измерений (определений)	0,25
578	4 973 105,83	5 240 128,26	44,972883	34,739570	Метод спутниковых геодезических измерений (определений)	0,25
579	4 973 097,60	5 240 118,37	44,972808	34,739445	Метод спутниковых геодезических измерений (определений)	0,25
580	4 973 089,17	5 240 112,21	44,972732	34,739368	Метод спутниковых геодезических измерений (определений)	0,25
581	4 973 068,72	5 240 107,92	44,972548	34,739316	Метод спутниковых геодезических измерений (определений)	0,25
582	4 973 049,41	5 240 100,77	44,972373	34,739228	Метод спутниковых геодезических измерений (определений)	0,25
583	4 973 026,75	5 240 088,74	44,972168	34,739078	Метод спутниковых геодезических измерений (определений)	0,25
584	4 973 015,98	5 240 082,59	44,972071	34,739001	Метод спутниковых геодезических измерений (определений)	0,25
585	4 972 999,30	5 240 073,50	44,971920	34,738888	Метод спутниковых геодезических измерений (определений)	0,25
586	4 972 991,42	5 240 066,38	44,971849	34,738799	Метод спутниковых геодезических измерений (определений)	0,25
587	4 972 983,84	5 240 057,52	44,971780	34,738688	Метод спутниковых геодезических измерений (определений)	0,25
588	4 972 981,19	5 240 053,13	44,971755	34,738632	Метод спутниковых геодезических измерений (определений)	0,25
589	4 972 971,51	5 240 054,03	44,971668	34,738645	Метод спутниковых геодезических измерений (определений)	0,25

(1)	(2)	(3)	(4)	(5)	(6)	(7)
590	4 972 952,06	5 240 050,67	44,971493	34,738605	Метод спутниковых геодезических измерений (определений)	0,25
591	4 972 942,53	5 240 046,43	44,971407	34,738552	Метод спутниковых геодезических измерений (определений)	0,25
592	4 972 929,05	5 240 037,83	44,971285	34,738444	Метод спутниковых геодезических измерений (определений)	0,25
593	4 972 917,91	5 240 028,58	44,971184	34,738329	Метод спутниковых геодезических измерений (определений)	0,25
594	4 972 908,64	5 240 018,42	44,971100	34,738201	Метод спутниковых геодезических измерений (определений)	0,25
595	4 972 900,05	5 240 005,93	44,971021	34,738044	Метод спутниковых геодезических измерений (определений)	0,25
596	4 972 888,93	5 239 993,24	44,970920	34,737884	Метод спутниковых геодезических измерений (определений)	0,25
597	4 972 870,26	5 239 982,12	44,970751	34,737745	Метод спутниковых геодезических измерений (определений)	0,25
598	4 972 849,83	5 239 977,99	44,970567	34,737695	Метод спутниковых геодезических измерений (определений)	0,25
599	4 972 826,99	5 239 972,61	44,970361	34,737630	Метод спутниковых геодезических измерений (определений)	0,25
600	4 972 822,61	5 239 973,67	44,970322	34,737644	Метод спутниковых геодезических измерений (определений)	0,25
601	4 972 804,19	5 239 976,79	44,970156	34,737686	Метод спутниковых геодезических измерений (определений)	0,25
602	4 972 793,18	5 239 978,42	44,970057	34,737708	Метод спутниковых геодезических измерений (определений)	0,25
603	4 972 782,57	5 239 981,66	44,969962	34,737750	Метод спутниковых геодезических измерений (определений)	0,25
604	4 972 768,33	5 239 983,73	44,969834	34,737778	Метод спутниковых геодезических измерений (определений)	0,25
605	4 972 756,82	5 239 983,27	44,969731	34,737773	Метод спутниковых геодезических измерений (определений)	0,25

(1)	(2)	(3)	(4)	(5)	(6)	(7)
606	4 972 745,66	5 239 982,90	44,969630	34,737770	Метод спутниковых геодезических измерений (определений)	0,25
607	4 972 740,77	5 239 985,60	44,969587	34,737805	Метод спутниковых геодезических измерений (определений)	0,25
608	4 972 726,60	5 239 994,58	44,969460	34,737920	Метод спутниковых геодезических измерений (определений)	0,25
609	4 972 714,10	5 240 000,55	44,969348	34,737998	Метод спутниковых геодезических измерений (определений)	0,25
610	4 972 703,95	5 240 004,11	44,969257	34,738044	Метод спутниковых геодезических измерений (определений)	0,25
611	4 972 684,23	5 240 007,79	44,969080	34,738093	Метод спутниковых геодезических измерений (определений)	0,25
612	4 972 664,87	5 240 008,19	44,968906	34,738100	Метод спутниковых геодезических измерений (определений)	0,25
613	4 972 649,07	5 240 006,93	44,968763	34,738086	Метод спутниковых геодезических измерений (определений)	0,25
614	4 972 624,73	5 240 007,12	44,968544	34,738091	Метод спутниковых геодезических измерений (определений)	0,25
615	4 972 608,04	5 240 007,57	44,968394	34,738099	Метод спутниковых геодезических измерений (определений)	0,25
616	4 972 588,67	5 240 008,18	44,968220	34,738109	Метод спутниковых геодезических измерений (определений)	0,25
617	4 972 577,79	5 240 007,59	44,968122	34,738103	Метод спутниковых геодезических измерений (определений)	0,25
618	4 972 567,57	5 240 005,96	44,968030	34,738084	Метод спутниковых геодезических измерений (определений)	0,25
619	4 972 557,42	5 240 003,24	44,967938	34,738050	Метод спутниковых геодезических измерений (определений)	0,25
620	4 972 531,57	5 239 995,61	44,967705	34,737957	Метод спутниковых геодезических измерений (определений)	0,25
621	4 972 516,19	5 239 988,16	44,967566	34,737864	Метод спутниковых геодезических измерений (определений)	0,25

(1)	(2)	(3)	(4)	(5)	(6)	(7)
622	4 972 503,63	5 239 982,70	44,967453	34,737796	Метод спутниковых геодезических измерений (определений)	0,25
623	4 972 490,07	5 239 980,72	44,967330	34,737773	Метод спутниковых геодезических измерений (определений)	0,25
624	4 972 477,93	5 239 981,39	44,967221	34,737783	Метод спутниковых геодезических измерений (определений)	0,25
625	4 972 463,68	5 239 983,33	44,967093	34,737809	Метод спутниковых геодезических измерений (определений)	0,25
626	4 972 434,10	5 239 988,44	44,966828	34,737877	Метод спутниковых геодезических измерений (определений)	0,25
627	4 972 418,78	5 239 988,27	44,966690	34,737877	Метод спутниковых геодезических измерений (определений)	0,25
628	4 972 404,97	5 239 985,41	44,966565	34,737843	Метод спутниковых геодезических измерений (определений)	0,25
629	4 972 384,25	5 239 972,38	44,966378	34,737680	Метод спутниковых геодезических измерений (определений)	0,25
630	4 972 375,57	5 239 962,64	44,966299	34,737557	Метод спутниковых геодезических измерений (определений)	0,25
631	4 972 366,12	5 239 946,79	44,966212	34,737358	Метод спутниковых геодезических измерений (определений)	0,25
632	4 972 357,80	5 239 937,14	44,966137	34,737236	Метод спутниковых геодезических измерений (определений)	0,25
633	4 972 346,10	5 239 927,77	44,966031	34,737119	Метод спутниковых геодезических измерений (определений)	0,25
634	4 972 328,99	5 239 916,08	44,965876	34,736973	Метод спутниковых геодезических измерений (определений)	0,25
635	4 972 313,98	5 239 901,66	44,965739	34,736792	Метод спутниковых геодезических измерений (определений)	0,25
636	4 972 307,40	5 239 893,31	44,965680	34,736687	Метод спутниковых геодезических измерений (определений)	0,25
637	4 972 301,85	5 239 884,53	44,965629	34,736576	Метод спутниковых геодезических измерений (определений)	0,25

(1)	(2)	(3)	(4)	(5)	(6)	(7)
638	4 972 293,03	5 239 869,20	44,965548	34,736383	Метод спутниковых геодезических измерений (определений)	0,25
639	4 972 285,24	5 239 862,19	44,965477	34,736295	Метод спутниковых геодезических измерений (определений)	0,25
640	4 972 276,25	5 239 851,78	44,965396	34,736164	Метод спутниковых геодезических измерений (определений)	0,25
641	4 972 270,23	5 239 840,84	44,965341	34,736026	Метод спутниковых геодезических измерений (определений)	0,25
642	4 972 265,34	5 239 829,73	44,965296	34,735886	Метод спутниковых геодезических измерений (определений)	0,25
643	4 972 257,95	5 239 813,95	44,965228	34,735687	Метод спутниковых геодезических измерений (определений)	0,25
644	4 972 250,16	5 239 792,25	44,965156	34,735413	Метод спутниковых геодезических измерений (определений)	0,25
645	4 972 241,64	5 239 786,59	44,965079	34,735342	Метод спутниковых геодезических измерений (определений)	0,25
646	4 972 212,31	5 239 789,37	44,964815	34,735381	Метод спутниковых геодезических измерений (определений)	0,25
647	4 972 207,51	5 239 795,16	44,964772	34,735455	Метод спутниковых геодезических измерений (определений)	0,25
648	4 972 194,24	5 239 807,75	44,964654	34,735616	Метод спутниковых геодезических измерений (определений)	0,25
649	4 972 172,49	5 239 817,62	44,964459	34,735744	Метод спутниковых геодезических измерений (определений)	0,25
650	4 972 150,29	5 239 819,61	44,964260	34,735772	Метод спутниковых геодезических измерений (определений)	0,25
651	4 972 132,93	5 239 816,44	44,964103	34,735733	Метод спутниковых геодезических измерений (определений)	0,25
652	4 972 118,99	5 239 809,34	44,963977	34,735645	Метод спутниковых геодезических измерений (определений)	0,25
653	4 972 109,84	5 239 802,19	44,963894	34,735556	Метод спутниковых геодезических измерений (определений)	0,25

(1)	(2)	(3)	(4)	(5)	(6)	(7)
654	4 972 101,34	5 239 794,19	44,963817	34,735455	Метод спутниковых геодезических измерений (определений)	0,25
655	4 972 091,42	5 239 780,04	44,963727	34,735277	Метод спутниковых геодезических измерений (определений)	0,25
656	4 972 088,41	5 239 773,25	44,963699	34,735191	Метод спутниковых геодезических измерений (определений)	0,25
657	4 972 081,24	5 239 774,37	44,963634	34,735206	Метод спутниковых геодезических измерений (определений)	0,25
658	4 972 072,08	5 239 778,58	44,963552	34,735261	Метод спутниковых геодезических измерений (определений)	0,25
659	4 972 055,96	5 239 783,91	44,963408	34,735330	Метод спутниковых геодезических измерений (определений)	0,25
660	4 972 042,91	5 239 786,26	44,963291	34,735362	Метод спутниковых геодезических измерений (определений)	0,25
661	4 972 030,07	5 239 787,73	44,963175	34,735382	Метод спутниковых геодезических измерений (определений)	0,25
662	4 972 008,10	5 239 789,24	44,962978	34,735404	Метод спутниковых геодезических измерений (определений)	0,25
663	4 971 983,61	5 239 786,80	44,962757	34,735376	Метод спутниковых геодезических измерений (определений)	0,25
664	4 971 968,76	5 239 782,93	44,962623	34,735328	Метод спутниковых геодезических измерений (определений)	0,25
665	4 971 953,82	5 239 776,24	44,962488	34,735245	Метод спутниковых геодезических измерений (определений)	0,25
666	4 971 941,02	5 239 773,62	44,962373	34,735214	Метод спутниковых геодезических измерений (определений)	0,25
667	4 971 918,47	5 239 770,19	44,962170	34,735173	Метод спутниковых геодезических измерений (определений)	0,25
668	4 971 907,62	5 239 766,76	44,962072	34,735131	Метод спутниковых геодезических измерений (определений)	0,25
669	4 971 897,21	5 239 764,50	44,961978	34,735103	Метод спутниковых геодезических измерений (определений)	0,25

(1)	(2)	(3)	(4)	(5)	(6)	(7)
670	4 971 885,25	5 239 762,30	44,961870	34,735077	Метод спутниковых геодезических измерений (определений)	0,25
671	4 971 866,78	5 239 759,17	44,961704	34,735039	Метод спутниковых геодезических измерений (определений)	0,25
672	4 971 852,90	5 239 754,91	44,961578	34,734987	Метод спутниковых геодезических измерений (определений)	0,25
673	4 971 841,94	5 239 748,88	44,961479	34,734912	Метод спутниковых геодезических измерений (определений)	0,25
674	4 971 831,61	5 239 742,81	44,961386	34,734836	Метод спутниковых геодезических измерений (определений)	0,25
675	4 971 820,58	5 239 739,38	44,961286	34,734794	Метод спутниковых геодезических измерений (определений)	0,25
676	4 971 810,51	5 239 735,19	44,961195	34,734742	Метод спутниковых геодезических измерений (определений)	0,25
677	4 971 797,14	5 239 730,40	44,961075	34,734683	Метод спутниковых геодезических измерений (определений)	0,25
678	4 971 785,62	5 239 728,53	44,960971	34,734661	Метод спутниковых геодезических измерений (определений)	0,25
679	4 971 773,92	5 239 725,15	44,960865	34,734619	Метод спутниковых геодезических измерений (определений)	0,25
680	4 971 755,02	5 239 715,07	44,960694	34,734494	Метод спутниковых геодезических измерений (определений)	0,25
681	4 971 745,04	5 239 711,47	44,960604	34,734449	Метод спутниковых геодезических измерений (определений)	0,25
682	4 971 733,30	5 239 709,32	44,960498	34,734424	Метод спутниковых геодезических измерений (определений)	0,25
683	4 971 716,02	5 239 707,13	44,960343	34,734398	Метод спутниковых геодезических измерений (определений)	0,25
684	4 971 701,44	5 239 702,33	44,960211	34,734339	Метод спутниковых геодезических измерений (определений)	0,25
685	4 971 689,97	5 239 696,43	44,960107	34,734265	Метод спутниковых геодезических измерений (определений)	0,25

(1)	(2)	(3)	(4)	(5)	(6)	(7)
686	4 971 679,36	5 239 690,57	44,960011	34,734192	Метод спутниковых геодезических измерений (определений)	0,25
687	4 971 669,56	5 239 683,49	44,959923	34,734104	Метод спутниковых геодезических измерений (определений)	0,25
688	4 971 657,91	5 239 671,95	44,959817	34,733959	Метод спутниковых геодезических измерений (определений)	0,25
689	4 971 647,02	5 239 658,28	44,959718	34,733787	Метод спутниковых геодезических измерений (определений)	0,25
690	4 971 636,57	5 239 641,91	44,959622	34,733581	Метод спутниковых геодезических измерений (определений)	0,25
691	4 971 615,22	5 239 635,13	44,959430	34,733498	Метод спутниковых геодезических измерений (определений)	0,25
692	4 971 602,70	5 239 629,39	44,959317	34,733426	Метод спутниковых геодезических измерений (определений)	0,25
693	4 971 589,62	5 239 621,67	44,959198	34,733330	Метод спутниковых геодезических измерений (определений)	0,25
694	4 971 580,83	5 239 613,51	44,959118	34,733228	Метод спутниковых геодезических измерений (определений)	0,25
695	4 971 572,86	5 239 602,98	44,959046	34,733095	Метод спутниковых геодезических измерений (определений)	0,25
696	4 971 559,90	5 239 598,44	44,958929	34,733039	Метод спутниковых геодезических измерений (определений)	0,25
697	4 971 520,04	5 239 581,39	44,958569	34,732828	Метод спутниковых геодезических измерений (определений)	0,25
698	4 971 508,65	5 239 574,48	44,958466	34,732742	Метод спутниковых геодезических измерений (определений)	0,25
699	4 971 468,86	5 239 554,87	44,958106	34,732498	Метод спутниковых геодезических измерений (определений)	0,25
700	4 971 453,53	5 239 545,91	44,957967	34,732386	Метод спутниковых геодезических измерений (определений)	0,25
701	4 971 443,62	5 239 542,37	44,957878	34,732343	Метод спутниковых геодезических измерений (определений)	0,25

(1)	(2)	(3)	(4)	(5)	(6)	(7)
702	4 971 418,40	5 239 533,60	44,957650	34,732235	Метод спутниковых геодезических измерений (определений)	0,25
703	4 971 404,68	5 239 528,67	44,957526	34,732174	Метод спутниковых геодезических измерений (определений)	0,25
704	4 971 388,43	5 239 523,61	44,957380	34,732112	Метод спутниковых геодезических измерений (определений)	0,25
705	4 971 368,34	5 239 517,96	44,957198	34,732042	Метод спутниковых геодезических измерений (определений)	0,25
706	4 971 352,37	5 239 512,41	44,957054	34,731974	Метод спутниковых геодезических измерений (определений)	0,25
707	4 971 334,03	5 239 507,14	44,956889	34,731909	Метод спутниковых геодезических измерений (определений)	0,25
708	4 971 322,43	5 239 503,90	44,956784	34,731870	Метод спутниковых геодезических измерений (определений)	0,25
709	4 971 302,27	5 239 500,89	44,956602	34,731834	Метод спутниковых геодезических измерений (определений)	0,25
710	4 971 284,72	5 239 495,90	44,956444	34,731773	Метод спутниковых геодезических измерений (определений)	0,25
711	4 971 260,01	5 239 487,54	44,956221	34,731670	Метод спутниковых геодезических измерений (определений)	0,25
712	4 971 245,78	5 239 480,08	44,956092	34,731577	Метод спутниковых геодезических измерений (определений)	0,25
713	4 971 234,18	5 239 473,90	44,955987	34,731500	Метод спутниковых геодезических измерений (определений)	0,25
714	4 971 223,27	5 239 466,03	44,955889	34,731402	Метод спутниковых геодезических измерений (определений)	0,25
715	4 971 211,26	5 239 454,63	44,955780	34,731259	Метод спутниковых геодезических измерений (определений)	0,25
716	4 971 203,06	5 239 444,52	44,955705	34,731132	Метод спутниковых геодезических измерений (определений)	0,25
717	4 971 189,13	5 239 420,39	44,955578	34,730827	Метод спутниковых геодезических измерений (определений)	0,25

(1)	(2)	(3)	(4)	(5)	(6)	(7)
718	4 971 183,14	5 239 405,30	44,955522	34,730637	Метод спутниковых геодезических измерений (определений)	0,25
719	4 971 171,48	5 239 385,24	44,955416	34,730384	Метод спутниковых геодезических измерений (определений)	0,25
720	4 971 161,35	5 239 375,14	44,955324	34,730257	Метод спутниковых геодезических измерений (определений)	0,25
721	4 971 152,75	5 239 365,72	44,955246	34,730139	Метод спутниковых геодезических измерений (определений)	0,25
722	4 971 140,95	5 239 355,35	44,955139	34,730009	Метод спутниковых геодезических измерений (определений)	0,25
723	4 971 123,79	5 239 341,16	44,954983	34,729831	Метод спутниковых геодезических измерений (определений)	0,25
724	4 971 109,54	5 239 332,67	44,954854	34,729725	Метод спутниковых геодезических измерений (определений)	0,25
725	4 971 097,47	5 239 331,97	44,954745	34,729718	Метод спутниковых геодезических измерений (определений)	0,25
726	4 971 083,93	5 239 329,27	44,954623	34,729685	Метод спутниковых геодезических измерений (определений)	0,25
727	4 971 066,59	5 239 322,98	44,954467	34,729608	Метод спутниковых геодезических измерений (определений)	0,25
728	4 971 047,37	5 239 314,82	44,954293	34,729507	Метод спутниковых геодезических измерений (определений)	0,25
729	4 971 034,76	5 239 313,03	44,954179	34,729486	Метод спутниковых геодезических измерений (определений)	0,25
730	4 971 009,80	5 239 308,00	44,953954	34,729425	Метод спутниковых геодезических измерений (определений)	0,25
731	4 970 995,18	5 239 303,03	44,953822	34,729364	Метод спутниковых геодезических измерений (определений)	0,25
732	4 970 982,43	5 239 296,53	44,953707	34,729283	Метод спутниковых геодезических измерений (определений)	0,25
733	4 970 969,08	5 239 287,10	44,953586	34,729165	Метод спутниковых геодезических измерений (определений)	0,25

(1)	(2)	(3)	(4)	(5)	(6)	(7)
734	4 970 958,96	5 239 277,29	44,953494	34,729042	Метод спутниковых геодезических измерений (определений)	0,25
735	4 970 947,90	5 239 262,56	44,953394	34,728857	Метод спутниковых геодезических измерений (определений)	0,25
736	4 970 941,12	5 239 252,43	44,953332	34,728729	Метод спутниковых геодезических измерений (определений)	0,25
737	4 970 931,21	5 239 246,49	44,953242	34,728655	Метод спутниковых геодезических измерений (определений)	0,25
738	4 970 920,52	5 239 247,87	44,953146	34,728674	Метод спутниковых геодезических измерений (определений)	0,25
739	4 970 897,33	5 239 248,89	44,952937	34,728689	Метод спутниковых геодезических измерений (определений)	0,25
740	4 970 877,95	5 239 246,34	44,952763	34,728659	Метод спутниковых геодезических измерений (определений)	0,25
741	4 970 867,69	5 239 243,72	44,952670	34,728627	Метод спутниковых геодезических измерений (определений)	0,25
742	4 970 855,28	5 239 237,96	44,952558	34,728556	Метод спутниковых геодезических измерений (определений)	0,25
743	4 970 843,27	5 239 228,96	44,952449	34,728443	Метод спутниковых геодезических измерений (определений)	0,25
744	4 970 830,01	5 239 214,56	44,952329	34,728262	Метод спутниковых геодезических измерений (определений)	0,25
745	4 970 822,23	5 239 203,51	44,952258	34,728123	Метод спутниковых геодезических измерений (определений)	0,25
746	4 970 809,08	5 239 203,79	44,952140	34,728129	Метод спутниковых геодезических измерений (определений)	0,25
747	4 970 793,63	5 239 201,34	44,952000	34,728099	Метод спутниковых геодезических измерений (определений)	0,25
748	4 970 783,91	5 239 197,82	44,951913	34,728056	Метод спутниковых геодезических измерений (определений)	0,25
749	4 970 773,22	5 239 192,37	44,951816	34,727988	Метод спутниковых геодезических измерений (определений)	0,25

(1)	(2)	(3)	(4)	(5)	(6)	(7)
750	4 970 762,54	5 239 185,15	44,951719	34,727898	Метод спутниковых геодезических измерений (определений)	0,25
751	4 970 749,59	5 239 171,29	44,951601	34,727724	Метод спутниковых геодезических измерений (определений)	0,25
752	4 970 743,90	5 239 162,23	44,951549	34,727610	Метод спутниковых геодезических измерений (определений)	0,25
753	4 970 738,71	5 239 151,16	44,951502	34,727470	Метод спутниковых геодезических измерений (определений)	0,25
754	4 970 733,65	5 239 137,21	44,951455	34,727294	Метод спутниковых геодезических измерений (определений)	0,25
755	4 970 719,31	5 239 111,59	44,951324	34,726971	Метод спутниковых геодезических измерений (определений)	0,25
756	4 970 710,94	5 239 102,19	44,951248	34,726853	Метод спутниковых геодезических измерений (определений)	0,25
757	4 970 701,46	5 239 079,40	44,951161	34,726565	Метод спутниковых геодезических измерений (определений)	0,25
758	4 970 699,93	5 239 064,97	44,951146	34,726383	Метод спутниковых геодезических измерений (определений)	0,25
759	4 970 701,58	5 239 047,95	44,951159	34,726167	Метод спутниковых геодезических измерений (определений)	0,25
760	4 970 701,41	5 239 034,44	44,951156	34,725996	Метод спутниковых геодезических измерений (определений)	0,25
761	4 970 679,33	5 239 028,98	44,950957	34,725929	Метод спутниковых геодезических измерений (определений)	0,25
762	4 970 666,92	5 239 024,52	44,950845	34,725874	Метод спутниковых геодезических измерений (определений)	0,25
763	4 970 655,98	5 239 018,99	44,950746	34,725805	Метод спутниковых геодезических измерений (определений)	0,25
764	4 970 639,49	5 239 007,70	44,950597	34,725664	Метод спутниковых геодезических измерений (определений)	0,25
765	4 970 625,30	5 238 995,06	44,950468	34,725506	Метод спутниковых геодезических измерений (определений)	0,25

(1)	(2)	(3)	(4)	(5)	(6)	(7)
766	4 970 616,85	5 238 985,04	44,950391	34,725380	Метод спутниковых геодезических измерений (определений)	0,25
767	4 970 611,11	5 238 976,62	44,950339	34,725274	Метод спутниковых геодезических измерений (определений)	0,25
768	4 970 604,90	5 238 965,17	44,950282	34,725130	Метод спутниковых геодезических измерений (определений)	0,25
769	4 970 599,64	5 238 955,37	44,950234	34,725006	Метод спутниковых геодезических измерений (определений)	0,25
770	4 970 588,83	5 238 939,03	44,950135	34,724800	Метод спутниковых геодезических измерений (определений)	0,25
771	4 970 580,78	5 238 932,79	44,950062	34,724722	Метод спутниковых геодезических измерений (определений)	0,25
772	4 970 570,96	5 238 922,66	44,949973	34,724595	Метод спутниковых геодезических измерений (определений)	0,25
773	4 970 564,98	5 238 914,35	44,949918	34,724491	Метод спутниковых геодезических измерений (определений)	0,25
774	4 970 558,04	5 238 900,62	44,949855	34,724318	Метод спутниковых геодезических измерений (определений)	0,25
775	4 970 554,78	5 238 887,08	44,949824	34,724146	Метод спутниковых геодезических измерений (определений)	0,25
776	4 970 553,58	5 238 876,92	44,949813	34,724018	Метод спутниковых геодезических измерений (определений)	0,25
777	4 970 554,17	5 238 858,52	44,949816	34,723785	Метод спутниковых геодезических измерений (определений)	0,25
778	4 970 556,57	5 238 844,94	44,949837	34,723612	Метод спутниковых геодезических измерений (определений)	0,25
779	4 970 559,04	5 238 832,87	44,949858	34,723459	Метод спутниковых геодезических измерений (определений)	0,25
780	4 970 549,07	5 238 815,15	44,949767	34,723236	Метод спутниковых геодезических измерений (определений)	0,25
781	4 970 542,94	5 238 805,95	44,949711	34,723120	Метод спутниковых геодезических измерений (определений)	0,25

(1)	(2)	(3)	(4)	(5)	(6)	(7)
782	4 970 531,69	5 238 791,04	44,949608	34,722932	Метод спутниковых геодезических измерений (определений)	0,25
783	4 970 517,04	5 238 769,94	44,949475	34,722667	Метод спутниковых геодезических измерений (определений)	0,25
784	4 970 509,35	5 238 756,82	44,949404	34,722501	Метод спутниковых геодезических измерений (определений)	0,25
785	4 970 499,36	5 238 744,30	44,949313	34,722344	Метод спутниковых геодезических измерений (определений)	0,25
786	4 970 491,46	5 238 737,72	44,949242	34,722262	Метод спутниковых геодезических измерений (определений)	0,25
787	4 970 480,49	5 238 725,06	44,949142	34,722103	Метод спутниковых геодезических измерений (определений)	0,25
788	4 970 467,91	5 238 710,08	44,949027	34,721914	Метод спутниковых геодезических измерений (определений)	0,25
789	4 970 461,95	5 238 701,20	44,948973	34,721802	Метод спутниковых геодезических измерений (определений)	0,25
790	4 970 454,25	5 238 685,79	44,948902	34,721608	Метод спутниковых геодезических измерений (определений)	0,25
791	4 970 446,45	5 238 663,72	44,948830	34,721329	Метод спутниковых геодезических измерений (определений)	0,25
792	4 970 438,73	5 238 649,72	44,948760	34,721153	Метод спутниковых геодезических измерений (определений)	0,25
793	4 970 428,76	5 238 637,40	44,948669	34,720998	Метод спутниковых геодезических измерений (определений)	0,25
794	4 970 419,43	5 238 618,67	44,948583	34,720762	Метод спутниковых геодезических измерений (определений)	0,25
795	4 970 410,86	5 238 608,11	44,948505	34,720629	Метод спутниковых геодезических измерений (определений)	0,25
796	4 970 400,87	5 238 597,68	44,948414	34,720498	Метод спутниковых геодезических измерений (определений)	0,25
797	4 970 386,82	5 238 580,29	44,948287	34,720280	Метод спутниковых геодезических измерений (определений)	0,25

(1)	(2)	(3)	(4)	(5)	(6)	(7)
798	4 970 378,89	5 238 567,01	44,948214	34,720112	Метод спутниковых геодезических измерений (определений)	0,25
799	4 970 373,00	5 238 555,11	44,948160	34,719962	Метод спутниковых геодезических измерений (определений)	0,25
800	4 970 368,64	5 238 542,03	44,948120	34,719797	Метод спутниковых геодезических измерений (определений)	0,25
801	4 970 365,95	5 238 524,58	44,948094	34,719576	Метод спутниковых геодезических измерений (определений)	0,25
802	4 970 365,29	5 238 506,56	44,948086	34,719348	Метод спутниковых геодезических измерений (определений)	0,25
803	4 970 366,00	5 238 495,36	44,948092	34,719206	Метод спутниковых геодезических измерений (определений)	0,25
804	4 970 359,90	5 238 486,73	44,948036	34,719097	Метод спутниковых геодезических измерений (определений)	0,25
805	4 970 353,26	5 238 477,10	44,947976	34,718976	Метод спутниковых геодезических измерений (определений)	0,25
806	4 970 344,14	5 238 471,72	44,947893	34,718909	Метод спутниковых геодезических измерений (определений)	0,25
807	4 970 326,32	5 238 459,98	44,947732	34,718763	Метод спутниковых геодезических измерений (определений)	0,25
808	4 970 312,85	5 238 444,27	44,947609	34,718565	Метод спутниковых геодезических измерений (определений)	0,25
809	4 970 307,64	5 238 435,20	44,947561	34,718451	Метод спутниковых геодезических измерений (определений)	0,25
810	4 970 301,89	5 238 422,21	44,947509	34,718287	Метод спутниковых геодезических измерений (определений)	0,25
811	4 970 296,00	5 238 408,94	44,947455	34,718120	Метод спутниковых геодезических измерений (определений)	0,25
812	4 970 284,97	5 238 396,24	44,947354	34,717960	Метод спутниковых геодезических измерений (определений)	0,25
813	4 970 265,64	5 238 386,39	44,947179	34,717838	Метод спутниковых геодезических измерений (определений)	0,25

(1)	(2)	(3)	(4)	(5)	(6)	(7)
814	4 970 255,23	5 238 382,29	44,947085	34,717787	Метод спутниковых геодезических измерений (определений)	0,25
815	4 970 241,40	5 238 380,02	44,946961	34,717760	Метод спутниковых геодезических измерений (определений)	0,25
816	4 970 230,84	5 238 377,08	44,946865	34,717724	Метод спутниковых геодезических измерений (определений)	0,25
817	4 970 216,35	5 238 371,26	44,946735	34,717652	Метод спутниковых геодезических измерений (определений)	0,25
818	4 970 206,97	5 238 366,27	44,946650	34,717590	Метод спутниковых геодезических измерений (определений)	0,25
819	4 970 187,83	5 238 353,03	44,946476	34,717424	Метод спутниковых геодезических измерений (определений)	0,25
820	4 970 159,52	5 238 331,03	44,946220	34,717149	Метод спутниковых геодезических измерений (определений)	0,25
821	4 970 138,14	5 238 323,27	44,946027	34,717054	Метод спутниковых геодезических измерений (определений)	0,25
822	4 970 126,95	5 238 317,51	44,945926	34,716982	Метод спутниковых геодезических измерений (определений)	0,25
823	4 970 111,68	5 238 307,03	44,945787	34,716851	Метод спутниковых геодезических измерений (определений)	0,25
824	4 970 101,11	5 238 296,63	44,945691	34,716720	Метод спутниковых геодезических измерений (определений)	0,25
825	4 970 091,96	5 238 284,47	44,945608	34,716568	Метод спутниковых геодезических измерений (определений)	0,25
826	4 970 077,84	5 238 280,61	44,945480	34,716520	Метод спутниковых геодезических измерений (определений)	0,25
827	4 970 043,84	5 238 267,55	44,945173	34,716359	Метод спутниковых геодезических измерений (определений)	0,25
828	4 970 026,38	5 238 257,43	44,945015	34,716233	Метод спутниковых геодезических измерений (определений)	0,25
829	4 970 016,35	5 238 249,77	44,944925	34,716137	Метод спутниковых геодезических измерений (определений)	0,25

(1)	(2)	(3)	(4)	(5)	(6)	(7)
830	4 970 005,67	5 238 239,24	44,944828	34,716005	Метод спутниковых геодезических измерений (определений)	0,25
831	4 969 996,95	5 238 228,76	44,944748	34,715873	Метод спутниковых геодезических измерений (определений)	0,25
832	4 969 991,35	5 238 219,75	44,944697	34,715760	Метод спутниковых геодезических измерений (определений)	0,25
833	4 969 984,39	5 238 203,17	44,944633	34,715551	Метод спутниковых геодезических измерений (определений)	0,25
834	4 969 981,66	5 238 192,71	44,944607	34,715419	Метод спутниковых геодезических измерений (определений)	0,25
835	4 969 972,57	5 238 190,90	44,944526	34,715397	Метод спутниковых геодезических измерений (определений)	0,25
836	4 969 954,18	5 238 187,67	44,944360	34,715358	Метод спутниковых геодезических измерений (определений)	0,25
837	4 969 938,48	5 238 182,10	44,944218	34,715289	Метод спутниковых геодезических измерений (определений)	0,25
838	4 969 927,21	5 238 175,82	44,944116	34,715211	Метод спутниковых геодезических измерений (определений)	0,25
839	4 969 918,66	5 238 169,80	44,944039	34,715136	Метод спутниковых геодезических измерений (определений)	0,25
840	4 969 904,51	5 238 156,20	44,943910	34,714965	Метод спутниковых геодезических измерений (определений)	0,25
841	4 969 890,78	5 238 136,99	44,943785	34,714724	Метод спутниковых геодезических измерений (определений)	0,25
842	4 969 874,45	5 238 104,32	44,943635	34,714312	Метод спутниковых геодезических измерений (определений)	0,25
843	4 969 863,72	5 238 076,93	44,943536	34,713966	Метод спутниковых геодезических измерений (определений)	0,25
844	4 969 856,81	5 238 052,82	44,943472	34,713662	Метод спутниковых геодезических измерений (определений)	0,25
845	4 969 831,85	5 238 055,55	44,943248	34,713699	Метод спутниковых геодезических измерений (определений)	0,25

(1)	(2)	(3)	(4)	(5)	(6)	(7)
846	4 969 819,71	5 238 058,40	44,943139	34,713737	Метод спутниковых геодезических измерений (определений)	0,25
847	4 969 805,86	5 238 062,91	44,943014	34,713796	Метод спутниковых геодезических измерений (определений)	0,25
848	4 969 791,68	5 238 066,83	44,942887	34,713847	Метод спутниковых геодезических измерений (определений)	0,25
849	4 969 773,28	5 238 071,29	44,942722	34,713906	Метод спутниковых геодезических измерений (определений)	0,25
850	4 969 751,39	5 238 073,73	44,942525	34,713939	Метод спутниковых геодезических измерений (определений)	0,25
851	4 969 737,14	5 238 073,59	44,942397	34,713939	Метод спутниковых геодезических измерений (определений)	0,25
852	4 969 722,68	5 238 074,20	44,942267	34,713949	Метод спутниковых геодезических измерений (определений)	0,25
853	4 969 698,90	5 238 074,85	44,942053	34,713960	Метод спутниковых геодезических измерений (определений)	0,25
854	4 969 680,45	5 238 074,21	44,941887	34,713954	Метод спутниковых геодезических измерений (определений)	0,25
855	4 969 670,39	5 238 072,83	44,941796	34,713938	Метод спутниковых геодезических измерений (определений)	0,25
856	4 969 646,69	5 238 066,89	44,941583	34,713866	Метод спутниковых геодезических измерений (определений)	0,25
857	4 969 620,78	5 238 058,16	44,941349	34,713758	Метод спутниковых геодезических измерений (определений)	0,25
858	4 969 597,49	5 238 048,55	44,941138	34,713639	Метод спутниковых геодезических измерений (определений)	0,25
859	4 969 587,00	5 238 042,68	44,941043	34,713566	Метод спутниковых геодезических измерений (определений)	0,25
860	4 969 576,65	5 238 042,61	44,940950	34,713567	Метод спутниковых геодезических измерений (определений)	0,25
861	4 969 561,58	5 238 045,44	44,940815	34,713604	Метод спутниковых геодезических измерений (определений)	0,25

(1)	(2)	(3)	(4)	(5)	(6)	(7)
862	4 969 537,91	5 238 049,54	44,940602	34,713659	Метод спутниковых геодезических измерений (определений)	0,25
863	4 969 527,51	5 238 050,63	44,940509	34,713674	Метод спутниковых геодезических измерений (определений)	0,25
864	4 969 517,90	5 238 053,53	44,940423	34,713712	Метод спутниковых геодезических измерений (определений)	0,25
865	4 969 503,71	5 238 057,58	44,940295	34,713765	Метод спутниковых геодезических измерений (определений)	0,25
866	4 969 490,57	5 238 060,92	44,940177	34,713809	Метод спутниковых геодезических измерений (определений)	0,25
867	4 969 479,77	5 238 062,44	44,940080	34,713830	Метод спутниковых геодезических измерений (определений)	0,25
868	4 969 464,05	5 238 062,01	44,939939	34,713826	Метод спутниковых геодезических измерений (определений)	0,25
869	4 969 450,79	5 238 059,27	44,939819	34,713793	Метод спутниковых геодезических измерений (определений)	0,25
870	4 969 441,21	5 238 055,27	44,939733	34,713744	Метод спутниковых геодезических измерений (определений)	0,25
871	4 969 426,23	5 238 045,27	44,939597	34,713619	Метод спутниковых геодезических измерений (определений)	0,25
872	4 969 418,50	5 238 037,54	44,939527	34,713522	Метод спутниковых геодезических измерений (определений)	0,25
873	4 969 410,50	5 238 027,70	44,939454	34,713398	Метод спутниковых геодезических измерений (определений)	0,25
874	4 969 394,63	5 238 025,37	44,939311	34,713371	Метод спутниковых геодезических измерений (определений)	0,25
875	4 969 380,93	5 238 021,48	44,939187	34,713323	Метод спутниковых геодезических измерений (определений)	0,25
876	4 969 370,60	5 238 016,77	44,939094	34,713265	Метод спутниковых геодезических измерений (определений)	0,25
877	4 969 356,88	5 238 008,52	44,938970	34,713162	Метод спутниковых геодезических измерений (определений)	0,25

(1)	(2)	(3)	(4)	(5)	(6)	(7)
878	4 969 346,37	5 238 002,55	44,938875	34,713087	Метод спутниковых геодезических измерений (определений)	0,25
879	4 969 335,57	5 237 997,12	44,938777	34,713020	Метод спутниковых геодезических измерений (определений)	0,25
880	4 969 324,68	5 237 992,01	44,938679	34,712956	Метод спутниковых геодезических измерений (определений)	0,25
881	4 969 307,25	5 237 997,82	44,938522	34,713032	Метод спутниковых геодезических измерений (определений)	0,25
882	4 969 290,35	5 238 000,67	44,938371	34,713070	Метод спутниковых геодезических измерений (определений)	0,25
883	4 969 276,70	5 238 000,17	44,938248	34,713066	Метод спутниковых геодезических измерений (определений)	0,25
884	4 969 263,68	5 237 997,38	44,938130	34,713032	Метод спутниковых геодезических измерений (определений)	0,25
885	4 969 245,54	5 237 987,56	44,937966	34,712910	Метод спутниковых геодезических измерений (определений)	0,25
886	4 969 234,90	5 237 977,72	44,937870	34,712787	Метод спутниковых геодезических измерений (определений)	0,25
887	4 969 227,67	5 237 968,39	44,937804	34,712669	Метод спутниковых геодезических измерений (определений)	0,25
888	4 969 222,09	5 237 959,10	44,937753	34,712552	Метод спутниковых геодезических измерений (определений)	0,25
889	4 969 216,45	5 237 945,49	44,937701	34,712381	Метод спутниковых геодезических измерений (определений)	0,25
890	4 969 212,93	5 237 931,36	44,937668	34,712202	Метод спутниковых геодезических измерений (определений)	0,25
891	4 969 205,26	5 237 927,25	44,937599	34,712151	Метод спутниковых геодезических измерений (определений)	0,25
892	4 969 194,45	5 237 919,44	44,937501	34,712053	Метод спутниковых геодезических измерений (определений)	0,25
893	4 969 181,06	5 237 906,71	44,937379	34,711894	Метод спутниковых геодезических измерений (определений)	0,25

(1)	(2)	(3)	(4)	(5)	(6)	(7)
894	4 969 169,84	5 237 895,62	44,937277	34,711755	Метод спутниковых геодезических измерений (определений)	0,25
895	4 969 150,71	5 237 878,30	44,937103	34,711537	Метод спутниковых геодезических измерений (определений)	0,25
896	4 969 133,60	5 237 859,79	44,936948	34,711305	Метод спутниковых геодезических измерений (определений)	0,25
897	4 969 123,83	5 237 848,59	44,936859	34,711164	Метод спутниковых геодезических измерений (определений)	0,25
898	4 969 107,13	5 237 848,56	44,936709	34,711166	Метод спутниковых геодезических измерений (определений)	0,25
899	4 969 095,16	5 237 847,08	44,936601	34,711149	Метод спутниковых геодезических измерений (определений)	0,25
900	4 969 083,56	5 237 844,07	44,936496	34,711112	Метод спутниковых геодезических измерений (определений)	0,25
901	4 969 063,44	5 237 831,66	44,936314	34,710957	Метод спутниковых геодезических измерений (определений)	0,25
902	4 969 051,30	5 237 818,56	44,936204	34,710793	Метод спутниковых геодезических измерений (определений)	0,25
903	4 969 044,41	5 237 805,25	44,936141	34,710625	Метод спутниковых геодезических измерений (определений)	0,25
904	4 969 038,48	5 237 787,78	44,936086	34,710405	Метод спутниковых геодезических измерений (определений)	0,25
905	4 969 036,29	5 237 777,41	44,936065	34,710274	Метод спутниковых геодезических измерений (определений)	0,25
906	4 969 033,06	5 237 739,67	44,936033	34,709796	Метод спутниковых геодезических измерений (определений)	0,25
907	4 969 032,74	5 237 726,96	44,936029	34,709635	Метод спутниковых геодезических измерений (определений)	0,25
908	4 969 019,43	5 237 710,76	44,935908	34,709431	Метод спутниковых геодезических измерений (определений)	0,25
909	4 969 011,00	5 237 696,55	44,935831	34,709252	Метод спутниковых геодезических измерений (определений)	0,25

(1)	(2)	(3)	(4)	(5)	(6)	(7)
910	4 969 006,57	5 237 686,87	44,935790	34,709130	Метод спутниковых геодезических измерений (определений)	0,25
911	4 969 000,63	5 237 668,93	44,935735	34,708904	Метод спутниковых геодезических измерений (определений)	0,25
912	4 968 996,78	5 237 655,44	44,935699	34,708733	Метод спутниковых геодезических измерений (определений)	0,25
913	4 968 975,74	5 237 643,76	44,935509	34,708588	Метод спутниковых геодезических измерений (определений)	0,25
914	4 968 958,76	5 237 630,72	44,935355	34,708425	Метод спутниковых геодезических измерений (определений)	0,25
915	4 968 950,17	5 237 622,29	44,935277	34,708319	Метод спутниковых геодезических измерений (определений)	0,25
916	4 968 938,03	5 237 607,11	44,935166	34,708128	Метод спутниковых геодезических измерений (определений)	0,25
917	4 968 927,84	5 237 593,95	44,935073	34,707963	Метод спутниковых геодезических измерений (определений)	0,25
918	4 968 918,33	5 237 584,89	44,934987	34,707849	Метод спутниковых геодезических измерений (определений)	0,25
919	4 968 910,50	5 237 577,68	44,934916	34,707759	Метод спутниковых геодезических измерений (определений)	0,25
920	4 968 900,81	5 237 566,88	44,934828	34,707623	Метод спутниковых геодезических измерений (определений)	0,25
921	4 968 894,16	5 237 556,84	44,934767	34,707497	Метод спутниковых геодезических измерений (определений)	0,25
922	4 968 887,25	5 237 541,98	44,934704	34,707310	Метод спутниковых геодезических измерений (определений)	0,25
923	4 968 881,46	5 237 523,55	44,934650	34,707077	Метод спутниковых геодезических измерений (определений)	0,25
924	4 968 876,64	5 237 499,20	44,934604	34,706769	Метод спутниковых геодезических измерений (определений)	0,25
925	4 968 869,50	5 237 470,34	44,934537	34,706404	Метод спутниковых геодезических измерений (определений)	0,25

(1)	(2)	(3)	(4)	(5)	(6)	(7)
926	4 968 857,60	5 237 452,32	44,934429	34,706178	Метод спутниковых геодезических измерений (определений)	0,25
927	4 968 845,72	5 237 430,20	44,934320	34,705899	Метод спутниковых геодезических измерений (определений)	0,25
928	4 968 839,20	5 237 412,49	44,934260	34,705675	Метод спутниковых геодезических измерений (определений)	0,25
929	4 968 836,75	5 237 397,04	44,934236	34,705480	Метод спутниковых геодезических измерений (определений)	0,25
930	4 968 836,75	5 237 386,46	44,934235	34,705346	Метод спутниковых геодезических измерений (определений)	0,25
931	4 968 838,19	5 237 374,53	44,934247	34,705195	Метод спутниковых геодезических измерений (определений)	0,25
932	4 968 843,34	5 237 354,66	44,934292	34,704942	Метод спутниковых геодезических измерений (определений)	0,25
933	4 968 851,41	5 237 332,01	44,934362	34,704654	Метод спутниковых геодезических измерений (определений)	0,25
934	4 968 852,25	5 237 314,17	44,934368	34,704428	Метод спутниковых геодезических измерений (определений)	0,25
935	4 968 846,29	5 237 305,23	44,934314	34,704316	Метод спутниковых геодезических измерений (определений)	0,25
936	4 968 832,34	5 237 290,29	44,934187	34,704128	Метод спутниковых геодезических измерений (определений)	0,25
937	4 968 818,48	5 237 275,44	44,934061	34,703942	Метод спутниковых геодезических измерений (определений)	0,25
938	4 968 801,94	5 237 260,06	44,933911	34,703749	Метод спутниковых геодезических измерений (определений)	0,25
939	4 968 780,01	5 237 240,83	44,933712	34,703508	Метод спутниковых геодезических измерений (определений)	0,25
940	4 968 769,20	5 237 229,07	44,933614	34,703361	Метод спутниковых геодезических измерений (определений)	0,25
941	4 968 762,89	5 237 219,86	44,933556	34,703245	Метод спутниковых геодезических измерений (определений)	0,25

(1)	(2)	(3)	(4)	(5)	(6)	(7)
942	4 968 750,79	5 237 197,00	44,933445	34,702957	Метод спутниковых геодезических измерений (определений)	0,25
943	4 968 744,78	5 237 184,27	44,933390	34,702796	Метод спутниковых геодезических измерений (определений)	0,25
944	4 968 734,91	5 237 177,06	44,933301	34,702706	Метод спутниковых геодезических измерений (определений)	0,25
945	4 968 727,09	5 237 169,97	44,933230	34,702617	Метод спутниковых геодезических измерений (определений)	0,25
946	4 968 711,02	5 237 151,98	44,933083	34,702391	Метод спутниковых геодезических измерений (определений)	0,25
947	4 968 692,05	5 237 135,60	44,932911	34,702186	Метод спутниковых геодезических измерений (определений)	0,25
948	4 968 668,37	5 237 110,60	44,932696	34,701873	Метод спутниковых геодезических измерений (определений)	0,25
949	4 968 657,37	5 237 095,12	44,932596	34,701678	Метод спутниковых геодезических измерений (определений)	0,25
950	4 968 649,87	5 237 087,44	44,932528	34,701582	Метод спутниковых геодезических измерений (определений)	0,25
951	4 968 636,56	5 237 079,69	44,932407	34,701485	Метод спутниковых геодезических измерений (определений)	0,25
952	4 968 616,31	5 237 072,72	44,932224	34,701399	Метод спутниковых геодезических измерений (определений)	0,25
953	4 968 585,99	5 237 062,80	44,931951	34,701277	Метод спутниковых геодезических измерений (определений)	0,25
954	4 968 549,09	5 237 052,93	44,931618	34,701157	Метод спутниковых геодезических измерений (определений)	0,25
955	4 968 521,56	5 237 042,15	44,931369	34,701024	Метод спутниковых геодезических измерений (определений)	0,25
956	4 968 499,15	5 237 029,30	44,931166	34,700864	Метод спутниковых геодезических измерений (определений)	0,25
957	4 968 470,28	5 237 011,23	44,930905	34,700639	Метод спутниковых геодезических измерений (определений)	0,25

(1)	(2)	(3)	(4)	(5)	(6)	(7)
958	4 968 443,02	5 236 996,56	44,930658	34,700456	Метод спутниковых геодезических измерений (определений)	0,25
959	4 968 412,03	5 236 985,38	44,930379	34,700318	Метод спутниковых геодезических измерений (определений)	0,25
960	4 968 378,73	5 236 972,82	44,930078	34,700163	Метод спутниковых геодезических измерений (определений)	0,25
961	4 968 367,35	5 236 971,19	44,929975	34,700144	Метод спутниковых геодезических измерений (определений)	0,25
962	4 968 336,08	5 236 977,50	44,929695	34,700228	Метод спутниковых геодезических измерений (определений)	0,25
963	4 968 308,83	5 236 978,88	44,929449	34,700249	Метод спутниковых геодезических измерений (определений)	0,25
964	4 968 297,05	5 236 978,08	44,929343	34,700240	Метод спутниковых геодезических измерений (определений)	0,25
965	4 968 261,87	5 236 971,02	44,929026	34,700155	Метод спутниковых геодезических измерений (определений)	0,25
966	4 968 229,63	5 236 960,44	44,928735	34,700025	Метод спутниковых геодезических измерений (определений)	0,25
967	4 968 218,91	5 236 955,45	44,928638	34,699963	Метод спутниковых геодезических измерений (определений)	0,25
968	4 968 198,36	5 236 942,73	44,928452	34,699805	Метод спутниковых геодезических измерений (определений)	0,25
969	4 968 173,84	5 236 929,41	44,928230	34,699639	Метод спутниковых геодезических измерений (определений)	0,25
970	4 968 153,06	5 236 919,57	44,928043	34,699517	Метод спутниковых геодезических измерений (определений)	0,25
971	4 968 125,37	5 236 906,12	44,927792	34,699350	Метод спутниковых геодезических измерений (определений)	0,25
972	4 968 101,24	5 236 891,79	44,927574	34,699172	Метод спутниковых геодезических измерений (определений)	0,25
973	4 968 078,08	5 236 880,72	44,927365	34,699035	Метод спутниковых геодезических измерений (определений)	0,25

(1)	(2)	(3)	(4)	(5)	(6)	(7)
974	4 968 057,32	5 236 873,79	44,927177	34,698949	Метод спутниковых геодезических измерений (определений)	0,25
975	4 968 044,90	5 236 871,03	44,927065	34,698916	Метод спутниковых геодезических измерений (определений)	0,25
976	4 968 029,13	5 236 870,85	44,926923	34,698916	Метод спутниковых геодезических измерений (определений)	0,25
977	4 968 001,63	5 236 869,72	44,926676	34,698905	Метод спутниковых геодезических измерений (определений)	0,25
978	4 967 978,83	5 236 867,71	44,926470	34,698882	Метод спутниковых геодезических измерений (определений)	0,25
979	4 967 966,41	5 236 864,66	44,926358	34,698845	Метод спутниковых геодезических измерений (определений)	0,25
980	4 967 955,52	5 236 860,59	44,926260	34,698795	Метод спутниковых геодезических измерений (определений)	0,25
981	4 967 938,29	5 236 851,76	44,926104	34,698685	Метод спутниковых геодезических измерений (определений)	0,25
982	4 967 920,29	5 236 843,73	44,925941	34,698586	Метод спутниковых геодезических измерений (определений)	0,25
983	4 967 906,42	5 236 836,98	44,925816	34,698502	Метод спутниковых геодезических измерений (определений)	0,25
984	4 967 888,11	5 236 831,64	44,925651	34,698437	Метод спутниковых геодезических измерений (определений)	0,25
985	4 967 868,62	5 236 825,38	44,925475	34,698360	Метод спутниковых геодезических измерений (определений)	0,25
986	4 967 842,05	5 236 822,33	44,925236	34,698325	Метод спутниковых геодезических измерений (определений)	0,25
987	4 967 812,09	5 236 816,29	44,924966	34,698252	Метод спутниковых геодезических измерений (определений)	0,25
988	4 967 788,22	5 236 811,91	44,924750	34,698199	Метод спутниковых геодезических измерений (определений)	0,25
989	4 967 766,25	5 236 808,08	44,924552	34,698154	Метод спутниковых геодезических измерений (определений)	0,25

(1)	(2)	(3)	(4)	(5)	(6)	(7)
990	4 967 735,71	5 236 806,33	44,924277	34,698135	Метод спутниковых геодезических измерений (определений)	0,25
991	4 967 711,22	5 236 801,95	44,924057	34,698083	Метод спутниковых геодезических измерений (определений)	0,25
992	4 967 696,73	5 236 799,85	44,923926	34,698058	Метод спутниковых геодезических измерений (определений)	0,25
993	4 967 682,40	5 236 799,71	44,923797	34,698058	Метод спутниковых геодезических измерений (определений)	0,25
994	4 967 661,13	5 236 799,49	44,923606	34,698058	Метод спутниковых геодезических измерений (определений)	0,25
995	4 967 637,66	5 236 799,93	44,923395	34,698066	Метод спутниковых геодезических измерений (определений)	0,25
996	4 967 614,24	5 236 803,78	44,923184	34,698118	Метод спутниковых геодезических измерений (определений)	0,25
997	4 967 590,61	5 236 806,12	44,922972	34,698151	Метод спутниковых геодезических измерений (определений)	0,25
998	4 967 563,42	5 236 807,53	44,922727	34,698172	Метод спутниковых геодезических измерений (определений)	0,25
999	4 967 531,62	5 236 809,04	44,922441	34,698195	Метод спутниковых геодезических измерений (определений)	0,25
1 000	4 967 502,71	5 236 808,76	44,922181	34,698195	Метод спутниковых геодезических измерений (определений)	0,25
1 001	4 967 463,66	5 236 808,11	44,921830	34,698192	Метод спутниковых геодезических измерений (определений)	0,25
1 002	4 967 450,74	5 236 806,63	44,921713	34,698175	Метод спутниковых геодезических измерений (определений)	0,25
1 003	4 967 433,57	5 236 807,36	44,921559	34,698186	Метод спутниковых геодезических измерений (определений)	0,25
1 004	4 967 401,62	5 236 812,41	44,921272	34,698254	Метод спутниковых геодезических измерений (определений)	0,25
1 005	4 967 381,82	5 236 813,21	44,921094	34,698267	Метод спутниковых геодезических измерений (определений)	0,25

(1)	(2)	(3)	(4)	(5)	(6)	(7)
1 006	4 967 368,45	5 236 812,10	44,920973	34,698254	Метод спутниковых геодезических измерений (определений)	0,25
1 007	4 967 356,95	5 236 809,76	44,920870	34,698226	Метод спутниковых геодезических измерений (определений)	0,25
1 008	4 967 323,95	5 236 798,90	44,920572	34,698093	Метод спутниковых геодезических измерений (определений)	0,25
1 009	4 967 302,82	5 236 795,80	44,920382	34,698056	Метод спутниковых геодезических измерений (определений)	0,25
1 010	4 967 288,76	5 236 791,57	44,920255	34,698004	Метод спутниковых геодезических измерений (определений)	0,25
1 011	4 967 273,49	5 236 784,38	44,920117	34,697915	Метод спутниковых геодезических измерений (определений)	0,25
1 012	4 967 262,72	5 236 787,87	44,920020	34,697961	Метод спутниковых геодезических измерений (определений)	0,25
1 013	4 967 245,78	5 236 798,85	44,919869	34,698102	Метод спутниковых геодезических измерений (определений)	0,25
1 014	4 967 214,18	5 236 816,76	44,919586	34,698333	Метод спутниковых геодезических измерений (определений)	0,25
1 015	4 967 186,35	5 236 828,21	44,919336	34,698481	Метод спутниковых геодезических измерений (определений)	0,25
1 016	4 967 161,63	5 236 830,65	44,919114	34,698515	Метод спутниковых геодезических измерений (определений)	0,25
1 017	4 967 143,62	5 236 827,27	44,918952	34,698474	Метод спутниковых геодезических измерений (определений)	0,25
1 018	4 967 133,99	5 236 823,54	44,918865	34,698428	Метод спутниковых геодезических измерений (определений)	0,25
1 019	4 967 122,36	5 236 817,15	44,918760	34,698349	Метод спутниковых геодезических измерений (определений)	0,25
1 020	4 967 105,94	5 236 805,04	44,918611	34,698198	Метод спутниковых геодезических измерений (определений)	0,25
1 021	4 967 090,73	5 236 796,12	44,918473	34,698087	Метод спутниковых геодезических измерений (определений)	0,25

(1)	(2)	(3)	(4)	(5)	(6)	(7)
1 022	4 967 072,48	5 236 791,33	44,918309	34,698028	Метод спутниковых геодезических измерений (определений)	0,25
1 023	4 967 054,70	5 236 791,15	44,918149	34,698028	Метод спутниковых геодезических измерений (определений)	0,25
1 024	4 967 034,50	5 236 802,38	44,917968	34,698173	Метод спутниковых геодезических измерений (определений)	0,25
1 025	4 967 020,66	5 236 807,57	44,917844	34,698240	Метод спутниковых геодезических измерений (определений)	0,25
1 026	4 967 010,75	5 236 809,69	44,917755	34,698268	Метод спутниковых геодезических измерений (определений)	0,25
1 027	4 966 997,13	5 236 810,70	44,917632	34,698283	Метод спутниковых геодезических измерений (определений)	0,25
1 028	4 966 977,19	5 236 808,53	44,917453	34,698258	Метод спутниковых геодезических измерений (определений)	0,25
1 029	4 966 947,12	5 236 800,65	44,917181	34,698162	Метод спутниковых геодезических измерений (определений)	0,25
1 030	4 966 936,77	5 236 802,04	44,917088	34,698181	Метод спутниковых геодезических измерений (определений)	0,25
1 031	4 966 909,41	5 236 813,68	44,916843	34,698332	Метод спутниковых геодезических измерений (определений)	0,25
1 032	4 966 895,83	5 236 817,31	44,916721	34,698379	Метод спутниковых геодезических измерений (определений)	0,25
1 033	4 966 881,72	5 236 818,65	44,916595	34,698398	Метод спутниковых геодезических измерений (определений)	0,25
1 034	4 966 869,92	5 236 817,97	44,916488	34,698391	Метод спутниковых геодезических измерений (определений)	0,25
1 035	4 966 849,08	5 236 812,92	44,916300	34,698330	Метод спутниковых геодезических измерений (определений)	0,25
1 036	4 966 837,50	5 236 807,43	44,916196	34,698261	Метод спутниковых геодезических измерений (определений)	0,25
1 037	4 966 821,88	5 236 796,95	44,916054	34,698131	Метод спутниковых геодезических измерений (определений)	0,25

(1)	(2)	(3)	(4)	(5)	(6)	(7)
1 038	4 966 800,93	5 236 779,56	44,915864	34,697913	Метод спутниковых геодезических измерений (определений)	0,25
1 039	4 966 778,21	5 236 762,99	44,915658	34,697706	Метод спутниковых геодезических измерений (определений)	0,25
1 040	4 966 764,77	5 236 749,64	44,915536	34,697539	Метод спутниковых геодезических измерений (определений)	0,25
1 041	4 966 746,23	5 236 734,22	44,915368	34,697346	Метод спутниковых геодезических измерений (определений)	0,25
1 042	4 966 735,09	5 236 722,26	44,915267	34,697196	Метод спутниковых геодезических измерений (определений)	0,25
1 043	4 966 720,62	5 236 712,54	44,915136	34,697075	Метод спутниковых геодезических измерений (определений)	0,25
1 044	4 966 710,71	5 236 707,48	44,915046	34,697012	Метод спутниковых геодезических измерений (определений)	0,25
1 045	4 966 697,59	5 236 704,70	44,914928	34,696978	Метод спутниковых геодезических измерений (определений)	0,25
1 046	4 966 685,85	5 236 702,95	44,914822	34,696957	Метод спутниковых геодезических измерений (определений)	0,25
1 047	4 966 668,13	5 236 718,32	44,914664	34,697154	Метод спутниковых геодезических измерений (определений)	0,25
1 048	4 966 640,40	5 236 738,67	44,914416	34,697415	Метод спутниковых геодезических измерений (определений)	0,25
1 049	4 966 623,98	5 236 747,83	44,914269	34,697534	Метод спутниковых геодезических измерений (определений)	0,25
1 050	4 966 605,42	5 236 753,82	44,914103	34,697612	Метод спутниковых геодезических измерений (определений)	0,25
1 051	4 966 586,61	5 236 755,68	44,913934	34,697638	Метод спутниковых геодезических измерений (определений)	0,25
1 052	4 966 571,16	5 236 753,23	44,913795	34,697609	Метод спутниковых геодезических измерений (определений)	0,25
1 053	4 966 561,51	5 236 749,59	44,913707	34,697564	Метод спутниковых геодезических измерений (определений)	0,25

(1)	(2)	(3)	(4)	(5)	(6)	(7)
1 054	4 966 550,12	5 236 743,39	44,913604	34,697487	Метод спутниковых геодезических измерений (определений)	0,25
1 055	4 966 540,18	5 236 734,77	44,913514	34,697379	Метод спутниковых геодезических измерений (определений)	0,25
1 056	4 966 530,88	5 236 723,43	44,913429	34,697236	Метод спутниковых геодезических измерений (определений)	0,25
1 057	4 966 521,99	5 236 708,58	44,913348	34,697049	Метод спутниковых геодезических измерений (определений)	0,25
1 058	4 966 513,95	5 236 700,17	44,913275	34,696944	Метод спутниковых геодезических измерений (определений)	0,25
1 059	4 966 485,20	5 236 690,03	44,913016	34,696819	Метод спутниковых геодезических измерений (определений)	0,25
1 060	4 966 463,77	5 236 681,05	44,912822	34,696708	Метод спутниковых геодезических измерений (определений)	0,25
1 061	4 966 445,13	5 236 675,75	44,912654	34,696643	Метод спутниковых геодезических измерений (определений)	0,25
1 062	4 966 428,12	5 236 677,14	44,912501	34,696663	Метод спутниковых геодезических измерений (определений)	0,25
1 063	4 966 419,38	5 236 682,08	44,912423	34,696727	Метод спутниковых геодезических измерений (определений)	0,25
1 064	4 966 405,61	5 236 687,37	44,912299	34,696795	Метод спутниковых геодезических измерений (определений)	0,25
1 065	4 966 385,67	5 236 691,50	44,912120	34,696850	Метод спутниковых геодезических измерений (определений)	0,25
1 066	4 966 365,60	5 236 693,41	44,911940	34,696877	Метод спутниковых геодезических измерений (определений)	0,25
1 067	4 966 355,49	5 236 692,38	44,911849	34,696865	Метод спутниковых геодезических измерений (определений)	0,25
1 068	4 966 340,95	5 236 689,06	44,911718	34,696825	Метод спутниковых геодезических измерений (определений)	0,25
1 069	4 966 325,34	5 236 681,89	44,911576	34,696736	Метод спутниковых геодезических измерений (определений)	0,25

(1)	(2)	(3)	(4)	(5)	(6)	(7)
1 070	4 966 312,92	5 236 673,11	44,911464	34,696626	Метод спутниковых геодезических измерений (определений)	0,25
1 071	4 966 292,04	5 236 652,44	44,911274	34,696367	Метод спутниковых геодезических измерений (определений)	0,25
1 072	4 966 267,60	5 236 624,12	44,911052	34,696012	Метод спутниковых геодезических измерений (определений)	0,25
1 073	4 966 257,91	5 236 629,43	44,910965	34,696080	Метод спутниковых геодезических измерений (определений)	0,25
1 074	4 966 233,90	5 236 641,11	44,910750	34,696231	Метод спутниковых геодезических измерений (определений)	0,25
1 075	4 966 220,66	5 236 645,40	44,910631	34,696287	Метод спутниковых геодезических измерений (определений)	0,25
1 076	4 966 206,96	5 236 647,80	44,910508	34,696319	Метод спутниковых геодезических измерений (определений)	0,25
1 077	4 966 195,02	5 236 648,44	44,910401	34,696329	Метод спутниковых геодезических измерений (определений)	0,25
1 078	4 966 172,80	5 236 646,47	44,910201	34,696307	Метод спутниковых геодезических измерений (определений)	0,25
1 079	4 966 138,99	5 236 639,34	44,909896	34,696221	Метод спутниковых геодезических измерений (определений)	0,25
1 080	4 966 120,52	5 236 636,51	44,909730	34,696187	Метод спутниковых геодезических измерений (определений)	0,25
1 081	4 966 106,88	5 236 642,68	44,909607	34,696267	Метод спутниковых геодезических измерений (определений)	0,25
1 082	4 966 093,63	5 236 647,43	44,909489	34,696329	Метод спутниковых геодезических измерений (определений)	0,25
1 083	4 966 082,42	5 236 649,70	44,909388	34,696359	Метод спутниковых геодезических измерений (определений)	0,25
1 084	4 966 066,14	5 236 650,96	44,909242	34,696377	Метод спутниковых геодезических измерений (определений)	0,25
1 085	4 966 051,35	5 236 651,14	44,909108	34,696381	Метод спутниковых геодезических измерений (определений)	0,25

(1)	(2)	(3)	(4)	(5)	(6)	(7)
1 086	4 966 030,09	5 236 655,10	44,908918	34,696434	Метод спутниковых геодезических измерений (определений)	0,25
1 087	4 966 015,21	5 236 656,05	44,908784	34,696448	Метод спутниковых геодезических измерений (определений)	0,25
1 088	4 966 004,48	5 236 654,89	44,908687	34,696434	Метод спутниковых геодезических измерений (определений)	0,25
1 089	4 965 990,33	5 236 651,44	44,908559	34,696392	Метод спутниковых геодезических измерений (определений)	0,25
1 090	4 965 979,64	5 236 647,78	44,908463	34,696347	Метод спутниковых геодезических измерений (определений)	0,25
1 091	4 965 962,26	5 236 645,57	44,908306	34,696322	Метод спутниковых геодезических измерений (определений)	0,25
1 092	4 965 940,43	5 236 662,23	44,908111	34,696535	Метод спутниковых геодезических измерений (определений)	0,25
1 093	4 965 917,95	5 236 681,16	44,907911	34,696778	Метод спутниковых геодезических измерений (определений)	0,25
1 094	4 965 909,23	5 236 686,59	44,907833	34,696848	Метод спутниковых геодезических измерений (определений)	0,25
1 095	4 965 895,96	5 236 692,39	44,907714	34,696923	Метод спутниковых геодезических измерений (определений)	0,25
1 096	4 965 885,59	5 236 695,22	44,907621	34,696960	Метод спутниковых геодезических измерений (определений)	0,25
1 097	4 965 867,99	5 236 696,78	44,907463	34,696982	Метод спутниковых геодезических измерений (определений)	0,25
1 098	4 965 856,78	5 236 695,78	44,907362	34,696971	Метод спутниковых геодезических измерений (определений)	0,25
1 099	4 965 842,41	5 236 692,31	44,907232	34,696928	Метод спутниковых геодезических измерений (определений)	0,25
1 100	4 965 831,45	5 236 687,86	44,907133	34,696874	Метод спутниковых геодезических измерений (определений)	0,25
1 101	4 965 817,91	5 236 679,66	44,907011	34,696771	Метод спутниковых геодезических измерений (определений)	0,25

(1)	(2)	(3)	(4)	(5)	(6)	(7)
1 102	4 965 809,53	5 236 672,55	44,906935	34,696682	Метод спутниковых геодезических измерений (определений)	0,25
1 103	4 965 800,31	5 236 662,20	44,906851	34,696552	Метод спутниковых геодезических измерений (определений)	0,25
1 104	4 965 788,98	5 236 643,60	44,906747	34,696318	Метод спутниковых геодезических измерений (определений)	0,25
1 105	4 965 778,88	5 236 619,51	44,906654	34,696015	Метод спутниковых геодезических измерений (определений)	0,25
1 106	4 965 763,42	5 236 582,02	44,906512	34,695542	Метод спутниковых геодезических измерений (определений)	0,25
1 107	4 965 751,06	5 236 550,24	44,906398	34,695141	Метод спутниковых геодезических измерений (определений)	0,25
1 108	4 965 736,46	5 236 521,26	44,906264	34,694776	Метод спутниковых геодезических измерений (определений)	0,25
1 109	4 965 727,00	5 236 506,02	44,906177	34,694584	Метод спутниковых геодезических измерений (определений)	0,25
1 110	4 965 715,85	5 236 494,10	44,906076	34,694435	Метод спутниковых геодезических измерений (определений)	0,25
1 111	4 965 691,70	5 236 471,85	44,905856	34,694156	Метод спутниковых геодезических измерений (определений)	0,25
1 112	4 965 671,69	5 236 448,28	44,905674	34,693860	Метод спутниковых геодезических измерений (определений)	0,25
1 113	4 965 655,09	5 236 422,01	44,905523	34,693530	Метод спутниковых геодезических измерений (определений)	0,25
1 114	4 965 637,75	5 236 397,44	44,905364	34,693221	Метод спутниковых геодезических измерений (определений)	0,25
1 115	4 965 625,43	5 236 385,41	44,905252	34,693070	Метод спутниковых геодезических измерений (определений)	0,25
1 116	4 965 590,31	5 236 360,47	44,904934	34,692759	Метод спутниковых геодезических измерений (определений)	0,25
1 117	4 965 565,54	5 236 346,96	44,904710	34,692591	Метод спутниковых геодезических измерений (определений)	0,25

(1)	(2)	(3)	(4)	(5)	(6)	(7)
1 118	4 965 539,96	5 236 333,06	44,904479	34,692418	Метод спутниковых геодезических измерений (определений)	0,25
1 119	4 965 510,72	5 236 319,33	44,904214	34,692248	Метод спутниковых геодезических измерений (определений)	0,25
1 120	4 965 485,00	5 236 305,36	44,903982	34,692074	Метод спутниковых геодезических измерений (определений)	0,25
1 121	4 965 445,65	5 236 286,76	44,903626	34,691844	Метод спутниковых геодезических измерений (определений)	0,25
1 122	4 965 416,22	5 236 271,15	44,903360	34,691650	Метод спутниковых геодезических измерений (определений)	0,25
1 123	4 965 389,12	5 236 254,09	44,903114	34,691437	Метод спутниковых геодезических измерений (определений)	0,25
1 124	4 965 378,06	5 236 243,03	44,903014	34,691299	Метод спутниковых геодезических измерений (определений)	0,25
1 125	4 965 370,96	5 236 229,09	44,902949	34,691123	Метод спутниковых геодезических измерений (определений)	0,25
1 126	4 965 368,51	5 236 213,64	44,902925	34,690928	Метод спутниковых геодезических измерений (определений)	0,25
1 127	4 965 370,96	5 236 198,19	44,902946	34,690732	Метод спутниковых геодезических измерений (определений)	0,25
1 128	4 965 378,06	5 236 184,25	44,903009	34,690554	Метод спутниковых геодезических измерений (определений)	0,25
1 129	4 965 389,12	5 236 173,19	44,903107	34,690413	Метод спутниковых геодезических измерений (определений)	0,25
1 130	4 965 403,06	5 236 166,09	44,903232	34,690321	Метод спутниковых геодезических измерений (определений)	0,25
1 131	4 965 418,51	5 236 163,64	44,903371	34,690288	Метод спутниковых геодезических измерений (определений)	0,25
1 132	4 965 433,96	5 236 166,09	44,903510	34,690317	Метод спутниковых геодезических измерений (определений)	0,25
1 133	4 965 443,71	5 236 170,46	44,903598	34,690372	Метод спутниковых геодезических измерений (определений)	0,25

(1)	(2)	(3)	(4)	(5)	(6)	(7)
1 134	4 965 467,30	5 236 184,22	44,903812	34,690543	Метод спутниковых геодезических измерений (определений)	0,25
1 135	4 965 491,56	5 236 196,84	44,904031	34,690700	Метод спутниковых геодезических измерений (определений)	0,25
1 136	4 965 531,90	5 236 215,94	44,904396	34,690936	Метод спутниковых геодезических измерений (определений)	0,25
1 137	4 965 557,53	5 236 229,84	44,904628	34,691109	Метод спутниковых геодезических измерений (определений)	0,25
1 138	4 965 586,80	5 236 243,58	44,904892	34,691279	Метод спутниковых геодезических измерений (определений)	0,25
1 139	4 965 613,78	5 236 258,24	44,905136	34,691461	Метод спутниковых геодезических измерений (определений)	0,25
1 140	4 965 646,37	5 236 276,37	44,905431	34,691687	Метод спутниковых геодезических измерений (определений)	0,25
1 141	4 965 693,25	5 236 310,42	44,905856	34,692112	Метод спутниковых геодезических измерений (определений)	0,25
1 142	4 965 717,55	5 236 335,36	44,906077	34,692425	Метод спутниковых геодезических измерений (определений)	0,25
1 143	4 965 739,80	5 236 366,90	44,906280	34,692821	Метод спутниковых геодезических измерений (определений)	0,25
1 144	4 965 755,01	5 236 390,90	44,906419	34,693123	Метод спутниковых геодезических измерений (определений)	0,25
1 145	4 965 765,44	5 236 402,82	44,906514	34,693273	Метод спутниковых геодезических измерений (определений)	0,25
1 146	4 965 788,41	5 236 423,74	44,906722	34,693535	Метод спутниковых геодезических измерений (определений)	0,25
1 147	4 965 810,08	5 236 448,46	44,906919	34,693845	Метод спутниковых геодезических измерений (определений)	0,25
1 148	4 965 825,68	5 236 473,85	44,907062	34,694165	Метод спутниковых геодезических измерений (определений)	0,25
1 149	4 965 844,30	5 236 511,37	44,907233	34,694637	Метод спутниковых геодезических измерений (определений)	0,25

(1)	(2)	(3)	(4)	(5)	(6)	(7)
1 150	4 965 857,33	5 236 544,92	44,907353	34,695060	Метод спутниковых геодезических измерений (определений)	0,25
1 151	4 965 874,30	5 236 585,93	44,907510	34,695578	Метод спутниковых геодезических измерений (определений)	0,25
1 152	4 965 877,81	5 236 583,00	44,907541	34,695540	Метод спутниковых геодезических измерений (определений)	0,25
1 153	4 965 909,64	5 236 558,76	44,907825	34,695229	Метод спутниковых геодезических измерений (определений)	0,25
1 154	4 965 930,04	5 236 549,03	44,908008	34,695103	Метод спутниковых геодезических измерений (определений)	0,25
1 155	4 965 942,50	5 236 545,92	44,908120	34,695062	Метод спутниковых геодезических измерений (определений)	0,25
1 156	4 965 962,70	5 236 544,37	44,908301	34,695040	Метод спутниковых геодезических измерений (определений)	0,25
1 157	4 965 980,25	5 236 545,67	44,908459	34,695054	Метод спутниковых геодезических измерений (определений)	0,25
1 158	4 966 008,15	5 236 550,73	44,908711	34,695115	Метод спутниковых геодезических измерений (определений)	0,25
1 159	4 966 019,78	5 236 554,75	44,908816	34,695165	Метод спутниковых геодезических измерений (определений)	0,25
1 160	4 966 044,55	5 236 550,29	44,909038	34,695105	Метод спутниковых геодезических измерений (определений)	0,25
1 161	4 966 070,24	5 236 548,53	44,909269	34,695079	Метод спутниковых геодезических измерений (определений)	0,25
1 162	4 966 086,46	5 236 541,40	44,909415	34,694987	Метод спутниковых геодезических измерений (определений)	0,25
1 163	4 966 098,05	5 236 537,65	44,909518	34,694938	Метод спутниковых геодезических измерений (определений)	0,25
1 164	4 966 108,14	5 236 535,50	44,909609	34,694910	Метод спутниковых геодезических измерений (определений)	0,25
1 165	4 966 124,13	5 236 534,08	44,909753	34,694890	Метод спутниковых геодезических измерений (определений)	0,25

(1)	(2)	(3)	(4)	(5)	(6)	(7)
1 166	4 966 134,48	5 236 535,16	44,909846	34,694902	Метод спутниковых геодезических измерений (определений)	0,25
1 167	4 966 159,79	5 236 540,52	44,910074	34,694967	Метод спутниковых геодезических измерений (определений)	0,25
1 168	4 966 196,66	5 236 546,91	44,910407	34,695043	Метод спутниковых геодезических измерений (определений)	0,25
1 169	4 966 212,55	5 236 539,12	44,910549	34,694942	Метод спутниковых геодезических измерений (определений)	0,25
1 170	4 966 244,41	5 236 522,64	44,910834	34,694730	Метод спутниковых геодезических измерений (определений)	0,25
1 171	4 966 257,35	5 236 519,52	44,910950	34,694689	Метод спутниковых геодезических измерений (определений)	0,25
1 172	4 966 268,24	5 236 518,32	44,911048	34,694672	Метод спутниковых геодезических измерений (определений)	0,25
1 173	4 966 281,51	5 236 519,40	44,911168	34,694684	Метод спутниковых геодезических измерений (определений)	0,25
1 174	4 966 298,80	5 236 523,52	44,911324	34,694734	Метод спутниковых геодезических измерений (определений)	0,25
1 175	4 966 310,57	5 236 529,13	44,911430	34,694804	Метод спутниковых геодезических измерений (определений)	0,25
1 176	4 966 324,57	5 236 539,12	44,911557	34,694928	Метод спутниковых геодезических измерений (определений)	0,25
1 177	4 966 349,49	5 236 562,99	44,911783	34,695227	Метод спутниковых геодезических измерений (определений)	0,25
1 178	4 966 373,46	5 236 591,10	44,912001	34,695580	Метод спутниковых геодезических измерений (определений)	0,25
1 179	4 966 376,33	5 236 590,45	44,912027	34,695572	Метод спутниковых геодезических измерений (определений)	0,25
1 180	4 966 386,28	5 236 584,86	44,912116	34,695500	Метод спутниковых геодезических измерений (определений)	0,25
1 181	4 966 401,81	5 236 579,27	44,912255	34,695427	Метод спутниковых геодезических измерений (определений)	0,25

(1)	(2)	(3)	(4)	(5)	(6)	(7)
1 182	4 966 426,99	5 236 575,24	44,912482	34,695373	Метод спутниковых геодезических измерений (определений)	0,25
1 183	4 966 447,56	5 236 574,59	44,912667	34,695362	Метод спутниковых геодезических измерений (определений)	0,25
1 184	4 966 458,18	5 236 575,39	44,912762	34,695371	Метод спутниковых геодезических измерений (определений)	0,25
1 185	4 966 482,75	5 236 580,56	44,912984	34,695433	Метод спутниковых геодезических измерений (определений)	0,25
1 186	4 966 501,58	5 236 587,34	44,913154	34,695517	Метод спутниковых геодезических измерений (определений)	0,25
1 187	4 966 522,85	5 236 596,30	44,913346	34,695628	Метод спутниковых геодезических измерений (определений)	0,25
1 188	4 966 552,45	5 236 606,80	44,913613	34,695757	Метод спутниковых геодезических измерений (определений)	0,25
1 189	4 966 566,17	5 236 612,71	44,913737	34,695830	Метод спутниковых геодезических измерений (определений)	0,25
1 190	4 966 576,47	5 236 618,69	44,913830	34,695904	Метод спутниковых геодезических измерений (определений)	0,25
1 191	4 966 584,85	5 236 625,00	44,913906	34,695983	Метод спутниковых геодезических измерений (определений)	0,25
1 192	4 966 595,22	5 236 635,55	44,914001	34,696115	Метод спутниковых геодезических измерений (определений)	0,25
1 193	4 966 600,11	5 236 643,08	44,914045	34,696210	Метод спутниковых геодезических измерений (определений)	0,25
1 194	4 966 605,76	5 236 638,81	44,914096	34,696155	Метод спутниковых геодезических измерений (определений)	0,25
1 195	4 966 632,95	5 236 615,29	44,914338	34,695854	Метод спутниковых геодезических измерений (определений)	0,25
1 196	4 966 642,53	5 236 609,83	44,914424	34,695784	Метод спутниковых геодезических измерений (определений)	0,25
1 197	4 966 656,16	5 236 604,19	44,914546	34,695711	Метод спутниковых геодезических измерений (определений)	0,25

(1)	(2)	(3)	(4)	(5)	(6)	(7)
1 198	4 966 667,46	5 236 601,91	44,914648	34,695680	Метод спутниковых геодезических измерений (определений)	0,25
1 199	4 966 677,90	5 236 601,04	44,914741	34,695668	Метод спутниковых геодезических измерений (определений)	0,25
1 200	4 966 689,40	5 236 601,41	44,914845	34,695671	Метод спутниковых геодезических измерений (определений)	0,25
1 201	4 966 717,03	5 236 605,61	44,915094	34,695721	Метод спутниковых геодезических измерений (определений)	0,25
1 202	4 966 738,22	5 236 610,09	44,915285	34,695775	Метод спутниковых геодезических измерений (определений)	0,25
1 203	4 966 750,56	5 236 614,45	44,915396	34,695829	Метод спутниковых геодезических измерений (определений)	0,25
1 204	4 966 774,30	5 236 626,92	44,915611	34,695984	Метод спутниковых геодезических измерений (определений)	0,25
1 205	4 966 796,28	5 236 641,58	44,915810	34,696167	Метод спутниковых геодезических измерений (определений)	0,25
1 206	4 966 805,22	5 236 649,20	44,915891	34,696262	Метод спутниковых геодезических измерений (определений)	0,25
1 207	4 966 817,73	5 236 662,71	44,916005	34,696431	Метод спутниковых геодезических измерений (определений)	0,25
1 208	4 966 833,95	5 236 676,03	44,916152	34,696598	Метод спутниковых геодезических измерений (определений)	0,25
1 209	4 966 846,14	5 236 688,14	44,916263	34,696750	Метод спутниковых геодезических измерений (определений)	0,25
1 210	4 966 863,76	5 236 700,48	44,916423	34,696904	Метод спутниковых геодезических измерений (определений)	0,25
1 211	4 966 881,93	5 236 715,60	44,916587	34,697093	Метод спутниковых геодезических измерений (определений)	0,25
1 212	4 966 894,86	5 236 710,12	44,916703	34,697022	Метод спутниковых геодезических измерений (определений)	0,25
1 213	4 966 918,40	5 236 698,16	44,916914	34,696868	Метод спутниковых геодезических измерений (определений)	0,25

(1)	(2)	(3)	(4)	(5)	(6)	(7)
1 214	4 966 929,97	5 236 695,33	44,917018	34,696830	Метод спутниковых геодезических измерений (определений)	0,25
1 215	4 966 940,98	5 236 694,10	44,917117	34,696813	Метод спутниковых геодезических измерений (определений)	0,25
1 216	4 966 954,77	5 236 695,44	44,917241	34,696829	Метод спутниковых геодезических измерений (определений)	0,25
1 217	4 966 970,48	5 236 700,13	44,917383	34,696886	Метод спутниковых геодезических измерений (определений)	0,25
1 218	4 966 980,53	5 236 705,04	44,917474	34,696947	Метод спутниковых геодезических измерений (определений)	0,25
1 219	4 966 995,04	5 236 708,86	44,917604	34,696994	Метод спутниковых геодезических измерений (определений)	0,25
1 220	4 967 016,98	5 236 697,33	44,917801	34,696845	Метод спутниковых геодезических измерений (определений)	0,25
1 221	4 967 033,61	5 236 691,39	44,917950	34,696768	Метод спутниковых геодезических измерений (определений)	0,25
1 222	4 967 045,26	5 236 689,08	44,918055	34,696737	Метод спутниковых геодезических измерений (определений)	0,25
1 223	4 967 059,17	5 236 688,02	44,918180	34,696722	Метод спутниковых геодезических измерений (определений)	0,25
1 224	4 967 071,70	5 236 688,65	44,918293	34,696728	Метод спутниковых геодезических измерений (определений)	0,25
1 225	4 967 095,91	5 236 693,10	44,918511	34,696781	Метод спутниковых геодезических измерений (определений)	0,25
1 226	4 967 125,99	5 236 700,98	44,918782	34,696877	Метод спутниковых геодезических измерений (определений)	0,25
1 227	4 967 135,98	5 236 705,49	44,918872	34,696933	Метод спутниковых геодезических измерений (определений)	0,25
1 228	4 967 159,51	5 236 719,40	44,919085	34,697106	Метод спутниковых геодезических измерений (определений)	0,25
1 229	4 967 172,17	5 236 724,92	44,919200	34,697175	Метод спутниковых геодезических измерений (определений)	0,25

(1)	(2)	(3)	(4)	(5)	(6)	(7)
1 230	4 967 193,75	5 236 712,23	44,919393	34,697011	Метод спутниковых геодезических измерений (определений)	0,25
1 231	4 967 213,41	5 236 699,45	44,919568	34,696847	Метод спутниковых геодезических измерений (определений)	0,25
1 232	4 967 225,28	5 236 693,80	44,919675	34,696774	Метод спутниковых геодезических измерений (определений)	0,25
1 233	4 967 250,91	5 236 685,52	44,919905	34,696666	Метод спутниковых геодезических измерений (определений)	0,25
1 234	4 967 265,38	5 236 683,11	44,920035	34,696634	Метод спутниковых геодезических измерений (определений)	0,25
1 235	4 967 276,50	5 236 682,91	44,920135	34,696630	Метод спутниковых геодезических измерений (определений)	0,25
1 236	4 967 286,94	5 236 683,82	44,920229	34,696640	Метод спутниковых геодезических измерений (определений)	0,25
1 237	4 967 298,05	5 236 685,98	44,920329	34,696666	Метод спутниковых геодезических измерений (определений)	0,25
1 238	4 967 309,84	5 236 689,84	44,920435	34,696713	Метод спутниковых геодезических измерений (определений)	0,25
1 239	4 967 324,94	5 236 696,96	44,920572	34,696802	Метод спутниковых геодезических измерений (определений)	0,25
1 240	4 967 351,60	5 236 701,59	44,920812	34,696857	Метод спутниковых геодезических измерений (определений)	0,25
1 241	4 967 382,68	5 236 711,93	44,921093	34,696984	Метод спутниковых геодезических измерений (определений)	0,25
1 242	4 967 392,45	5 236 711,85	44,921181	34,696982	Метод спутниковых геодезических измерений (определений)	0,25
1 243	4 967 421,85	5 236 707,00	44,921445	34,696917	Метод спутниковых геодезических измерений (определений)	0,25
1 244	4 967 440,01	5 236 705,35	44,921608	34,696893	Метод спутниковых геодезических измерений (определений)	0,25
1 245	4 967 459,50	5 236 705,55	44,921783	34,696893	Метод спутниковых геодезических измерений (определений)	0,25

(1)	(2)	(3)	(4)	(5)	(6)	(7)
1 246	4 967 472,39	5 236 706,95	44,921899	34,696910	Метод спутниковых геодезических измерений (определений)	0,25
1 247	4 967 503,71	5 236 707,25	44,922181	34,696909	Метод спутниковых геодезических измерений (определений)	0,25
1 248	4 967 531,00	5 236 707,52	44,922427	34,696909	Метод спутниковых геодезических измерений (определений)	0,25
1 249	4 967 558,26	5 236 706,15	44,922672	34,696889	Метод спутниковых геодезических измерений (определений)	0,25
1 250	4 967 584,11	5 236 704,81	44,922904	34,696869	Метод спутниковых геодезических измерений (определений)	0,25
1 251	4 967 602,37	5 236 702,95	44,923068	34,696843	Метод спутниковых геодезических измерений (определений)	0,25
1 252	4 967 631,97	5 236 698,51	44,923334	34,696783	Метод спутниковых геодезических измерений (определений)	0,25
1 253	4 967 661,42	5 236 697,98	44,923599	34,696772	Метод спутниковых геодезических измерений (определений)	0,25
1 254	4 967 683,42	5 236 698,20	44,923797	34,696772	Метод спутниковых геодезических измерений (определений)	0,25
1 255	4 967 708,01	5 236 698,90	44,924019	34,696778	Метод спутниковых геодезических измерений (определений)	0,25
1 256	4 967 728,24	5 236 701,87	44,924201	34,696813	Метод спутниковых геодезических измерений (определений)	0,25
1 257	4 967 750,22	5 236 705,79	44,924399	34,696860	Метод спутниковых геодезических измерений (определений)	0,25
1 258	4 967 780,45	5 236 707,49	44,924671	34,696878	Метод спутниковых геодезических измерений (определений)	0,25
1 259	4 967 806,32	5 236 712,01	44,924904	34,696932	Метод спутниковых геодезических измерений (определений)	0,25
1 260	4 967 831,81	5 236 716,71	44,925134	34,696988	Метод спутниковых геодезических измерений (определений)	0,25
1 261	4 967 859,83	5 236 722,44	44,925387	34,697057	Метод спутниковых геодезических измерений (определений)	0,25

(1)	(2)	(3)	(4)	(5)	(6)	(7)
1 262	4 967 884,64	5 236 725,07	44,925610	34,697087	Метод спутниковых геодезических измерений (определений)	0,25
1 263	4 967 894,61	5 236 727,17	44,925700	34,697113	Метод спутниковых геодезических измерений (определений)	0,25
1 264	4 967 918,39	5 236 734,77	44,925915	34,697206	Метод спутниковых геодезических измерений (определений)	0,25
1 265	4 967 947,20	5 236 743,87	44,926175	34,697318	Метод спутниковых геодезических измерений (определений)	0,25
1 266	4 967 963,99	5 236 752,12	44,926327	34,697420	Метод спутниковых геодезических измерений (определений)	0,25
1 267	4 967 983,36	5 236 760,78	44,926502	34,697527	Метод спутниковых геодезических измерений (определений)	0,25
1 268	4 967 996,50	5 236 767,52	44,926620	34,697611	Метод спутниковых геодезических измерений (определений)	0,25
1 269	4 968 006,50	5 236 768,40	44,926711	34,697621	Метод спутниковых геодезических измерений (определений)	0,25
1 270	4 968 032,51	5 236 769,42	44,926945	34,697631	Метод спутниковых геодезических измерений (определений)	0,25
1 271	4 968 051,51	5 236 769,66	44,927116	34,697631	Метод спутниковых геодезических измерений (определений)	0,25
1 272	4 968 061,60	5 236 770,83	44,927206	34,697645	Метод спутниковых геодезических измерений (определений)	0,25
1 273	4 968 086,93	5 236 776,67	44,927435	34,697716	Метод спутниковых геодезических измерений (определений)	0,25
1 274	4 968 119,04	5 236 787,77	44,927725	34,697852	Метод спутниковых геодезических измерений (определений)	0,25
1 275	4 968 151,10	5 236 803,35	44,928015	34,698045	Метод спутниковых геодезических измерений (определений)	0,25
1 276	4 968 175,29	5 236 817,67	44,928234	34,698224	Метод спутниковых геодезических измерений (определений)	0,25
1 277	4 968 196,78	5 236 827,98	44,928428	34,698352	Метод спутниковых геодезических измерений (определений)	0,25

(1)	(2)	(3)	(4)	(5)	(6)	(7)
1 278	4 968 220,91	5 236 839,49	44,928646	34,698494	Метод спутниковых геодезических измерений (определений)	0,25
1 279	4 968 250,82	5 236 855,76	44,928916	34,698697	Метод спутниковых геодезических измерений (определений)	0,25
1 280	4 968 267,25	5 236 866,06	44,929065	34,698825	Метод спутниковых геодезических измерений (определений)	0,25
1 281	4 968 290,20	5 236 873,54	44,929272	34,698917	Метод спутниковых геодезических измерений (определений)	0,25
1 282	4 968 309,79	5 236 877,20	44,929449	34,698961	Метод спутниковых геодезических измерений (определений)	0,25
1 283	4 968 326,66	5 236 876,33	44,929601	34,698948	Метод спутниковых геодезических измерений (определений)	0,25
1 284	4 968 351,62	5 236 870,75	44,929825	34,698874	Метод спутниковых геодезических измерений (определений)	0,25
1 285	4 968 363,77	5 236 869,57	44,929934	34,698858	Метод спутниковых геодезических измерений (определений)	0,25
1 286	4 968 387,76	5 236 871,00	44,930150	34,698873	Метод спутниковых геодезических измерений (определений)	0,25
1 287	4 968 410,61	5 236 876,42	44,930356	34,698939	Метод спутниковых геодезических измерений (определений)	0,25
1 288	4 968 447,55	5 236 890,27	44,930690	34,699109	Метод спутниковых геодезических измерений (определений)	0,25
1 289	4 968 487,79	5 236 905,39	44,931053	34,699296	Метод спутниковых геодезических измерений (определений)	0,25
1 290	4 968 522,74	5 236 924,27	44,931369	34,699531	Метод спутниковых геодезических измерений (определений)	0,25
1 291	4 968 552,21	5 236 942,71	44,931636	34,699760	Метод спутниковых геодезических измерений (определений)	0,25
1 292	4 968 568,27	5 236 951,95	44,931781	34,699876	Метод спутниковых геодезических измерений (определений)	0,25
1 293	4 968 581,69	5 236 956,81	44,931902	34,699935	Метод спутниковых геодезических измерений (определений)	0,25

(1)	(2)	(3)	(4)	(5)	(6)	(7)
1 294	4 968 616,10	5 236 965,87	44,932213	34,700046	Метод спутниковых геодезических измерений (определений)	0,25
1 295	4 968 648,95	5 236 976,63	44,932509	34,700178	Метод спутниковых геодезических измерений (определений)	0,25
1 296	4 968 683,39	5 236 989,51	44,932820	34,700337	Метод спутниковых геодезических измерений (определений)	0,25
1 297	4 968 707,14	5 237 003,39	44,933035	34,700510	Метод спутниковых геодезических измерений (определений)	0,25
1 298	4 968 717,70	5 237 011,65	44,933131	34,700613	Метод спутниковых геодезических измерений (определений)	0,25
1 299	4 968 737,72	5 237 033,02	44,933313	34,700881	Метод спутниковых геодезических измерений (определений)	0,25
1 300	4 968 748,67	5 237 048,39	44,933413	34,701075	Метод спутниковых геодезических измерений (определений)	0,25
1 301	4 968 762,88	5 237 062,60	44,933542	34,701253	Метод спутниковых геодезических измерений (определений)	0,25
1 302	4 968 784,71	5 237 081,42	44,933740	34,701488	Метод спутниковых геодезических измерений (определений)	0,25
1 303	4 968 799,56	5 237 097,98	44,933875	34,701696	Метод спутниковых геодезических измерений (определений)	0,25
1 304	4 968 811,11	5 237 106,41	44,933980	34,701802	Метод спутниковых геодезических измерений (определений)	0,25
1 305	4 968 819,77	5 237 114,47	44,934059	34,701903	Метод спутниковых геодезических измерений (определений)	0,25
1 306	4 968 826,37	5 237 122,26	44,934119	34,702001	Метод спутниковых геодезических измерений (определений)	0,25
1 307	4 968 833,41	5 237 133,19	44,934183	34,702138	Метод спутниковых геодезических измерений (определений)	0,25
1 308	4 968 842,48	5 237 152,35	44,934266	34,702380	Метод спутниковых геодезических измерений (определений)	0,25
1 309	4 968 850,14	5 237 166,72	44,934337	34,702561	Метод спутниковых геодезических измерений (определений)	0,25

(1)	(2)	(3)	(4)	(5)	(6)	(7)
1 310	4 968 870,80	5 237 184,80	44,934524	34,702787	Метод спутниковых геодезических измерений (определений)	0,25
1 311	4 968 891,93	5 237 204,60	44,934716	34,703035	Метод спутниковых геодезических измерений (определений)	0,25
1 312	4 968 906,95	5 237 220,77	44,934852	34,703238	Метод спутниковых геодезических измерений (определений)	0,25
1 313	4 968 928,92	5 237 245,25	44,935052	34,703546	Метод спутниковых геодезических измерений (определений)	0,25
1 314	4 968 944,01	5 237 269,26	44,935190	34,703848	Метод спутниковых геодезических измерений (определений)	0,25
1 315	4 968 950,95	5 237 286,23	44,935254	34,704062	Метод спутниковых геодезических измерений (определений)	0,25
1 316	4 968 955,53	5 237 305,75	44,935297	34,704309	Метод спутниковых геодезических измерений (определений)	0,25
1 317	4 968 956,52	5 237 317,13	44,935307	34,704453	Метод спутниковых геодезических измерений (определений)	0,25
1 318	4 968 956,29	5 237 327,90	44,935306	34,704589	Метод спутниковых геодезических измерений (определений)	0,25
1 319	4 968 953,66	5 237 344,62	44,935284	34,704801	Метод спутниковых геодезических измерений (определений)	0,25
1 320	4 968 948,10	5 237 364,54	44,935235	34,705054	Метод спутниковых геодезических измерений (определений)	0,25
1 321	4 968 939,82	5 237 390,57	44,935163	34,705385	Метод спутниковых геодезических измерений (определений)	0,25
1 322	4 968 945,30	5 237 400,18	44,935213	34,705506	Метод спутниковых геодезических измерений (определений)	0,25
1 323	4 968 960,56	5 237 424,19	44,935353	34,705809	Метод спутниковых геодезических измерений (определений)	0,25
1 324	4 968 968,63	5 237 443,49	44,935427	34,706052	Метод спутниковых геодезических измерений (определений)	0,25
1 325	4 968 971,66	5 237 455,50	44,935455	34,706204	Метод спутниковых геодезических измерений (определений)	0,25

(1)	(2)	(3)	(4)	(5)	(6)	(7)
1 326	4 968 976,69	5 237 479,09	44,935503	34,706502	Метод спутниковых геодезических измерений (определений)	0,25
1 327	4 968 980,94	5 237 500,45	44,935543	34,706772	Метод спутниковых геодезических измерений (определений)	0,25
1 328	4 968 988,26	5 237 510,69	44,935610	34,706901	Метод спутниковых геодезических измерений (определений)	0,25
1 329	4 969 006,25	5 237 528,59	44,935773	34,707125	Метод спутниковых геодезических измерений (определений)	0,25
1 330	4 969 018,40	5 237 544,37	44,935884	34,707324	Метод спутниковых геодезических измерений (определений)	0,25
1 331	4 969 025,90	5 237 553,65	44,935952	34,707440	Метод спутниковых геодезических измерений (определений)	0,25
1 332	4 969 034,30	5 237 560,07	44,936028	34,707521	Метод спутниковых геодезических измерений (определений)	0,25
1 333	4 969 050,16	5 237 568,39	44,936172	34,707624	Метод спутниковых геодезических измерений (определений)	0,25
1 334	4 969 065,53	5 237 578,48	44,936311	34,707750	Метод спутниковых геодезических измерений (определений)	0,25
1 335	4 969 075,80	5 237 587,91	44,936404	34,707868	Метод спутниковых геодезических измерений (определений)	0,25
1 336	4 969 082,56	5 237 595,89	44,936466	34,707968	Метод спутниковых геодезических измерений (определений)	0,25
1 337	4 969 090,04	5 237 611,05	44,936534	34,708159	Метод спутниковых геодезических измерений (определений)	0,25
1 338	4 969 092,99	5 237 621,00	44,936562	34,708285	Метод спутниковых геодезических измерений (определений)	0,25
1 339	4 969 098,34	5 237 639,76	44,936611	34,708522	Метод спутниковых геодезических измерений (определений)	0,25
1 340	4 969 104,62	5 237 654,43	44,936669	34,708707	Метод спутниковых геодезических измерений (определений)	0,25
1 341	4 969 114,09	5 237 665,45	44,936755	34,708846	Метод спутниковых геодезических измерений (определений)	0,25

(1)	(2)	(3)	(4)	(5)	(6)	(7)
1 342	4 969 120,88	5 237 675,00	44,936817	34,708966	Метод спутниковых геодезических измерений (определений)	0,25
1 343	4 969 126,93	5 237 686,37	44,936873	34,709109	Метод спутниковых геодезических измерений (определений)	0,25
1 344	4 969 131,16	5 237 697,62	44,936912	34,709251	Метод спутниковых геодезических измерений (определений)	0,25
1 345	4 969 133,81	5 237 707,83	44,936936	34,709380	Метод спутниковых геодезических измерений (определений)	0,25
1 346	4 969 135,37	5 237 718,27	44,936951	34,709512	Метод спутниковых геодезических измерений (определений)	0,25
1 347	4 969 135,84	5 237 728,45	44,936957	34,709641	Метод спутниковых геодезических измерений (определений)	0,25
1 348	4 969 136,85	5 237 746,26	44,936967	34,709867	Метод спутниковых геодезических измерений (определений)	0,25
1 349	4 969 149,77	5 237 748,09	44,937084	34,709888	Метод спутниковых геодезических измерений (определений)	0,25
1 350	4 969 163,56	5 237 751,98	44,937208	34,709936	Метод спутниковых геодезических измерений (определений)	0,25
1 351	4 969 185,09	5 237 764,42	44,937403	34,710091	Метод спутниковых геодезических измерений (определений)	0,25
1 352	4 969 192,72	5 237 771,06	44,937472	34,710174	Метод спутниковых геодезических измерений (определений)	0,25
1 353	4 969 207,46	5 237 787,24	44,937606	34,710377	Метод спутниковых геодезических измерений (определений)	0,25
1 354	4 969 214,44	5 237 796,66	44,937670	34,710495	Метод спутниковых геодезических измерений (определений)	0,25
1 355	4 969 223,34	5 237 806,07	44,937751	34,710613	Метод спутниковых геодезических измерений (определений)	0,25
1 356	4 969 240,78	5 237 821,67	44,937909	34,710809	Метод спутниковых геодезических измерений (определений)	0,25
1 357	4 969 252,77	5 237 833,42	44,938018	34,710956	Метод спутниковых геодезических измерений (определений)	0,25

(1)	(2)	(3)	(4)	(5)	(6)	(7)
1 358	4 969 260,08	5 237 840,40	44,938084	34,711044	Метод спутниковых геодезических измерений (определений)	0,25
1 359	4 969 271,00	5 237 846,60	44,938183	34,711121	Метод спутниковых геодезических измерений (определений)	0,25
1 360	4 969 282,49	5 237 854,50	44,938287	34,711220	Метод спутниковых геодезических измерений (определений)	0,25
1 361	4 969 296,87	5 237 869,41	44,938418	34,711407	Метод спутниковых геодезических измерений (определений)	0,25
1 362	4 969 303,04	5 237 878,84	44,938474	34,711526	Метод спутниковых геодезических измерений (определений)	0,25
1 363	4 969 308,10	5 237 889,69	44,938521	34,711662	Метод спутниковых геодезических измерений (определений)	0,25
1 364	4 969 315,50	5 237 888,35	44,938587	34,711644	Метод спутниковых геодезических измерений (определений)	0,25
1 365	4 969 327,18	5 237 888,17	44,938692	34,711641	Метод спутниковых геодезических измерений (определений)	0,25
1 366	4 969 338,40	5 237 889,37	44,938793	34,711655	Метод спутниковых геодезических измерений (определений)	0,25
1 367	4 969 348,86	5 237 891,67	44,938888	34,711682	Метод спутниковых геодезических измерений (определений)	0,25
1 368	4 969 365,05	5 237 897,25	44,939034	34,711751	Метод спутниковых геодезических измерений (определений)	0,25
1 369	4 969 382,19	5 237 905,78	44,939189	34,711857	Метод спутниковых геодезических измерений (определений)	0,25
1 370	4 969 395,65	5 237 912,76	44,939310	34,711944	Метод спутниковых геодезических измерений (определений)	0,25
1 371	4 969 407,91	5 237 919,67	44,939421	34,712030	Метод спутниковых геодезических измерений (определений)	0,25
1 372	4 969 417,78	5 237 925,42	44,939511	34,712101	Метод спутниковых геодезических измерений (определений)	0,25
1 373	4 969 436,89	5 237 928,24	44,939683	34,712135	Метод спутниковых геодезических измерений (определений)	0,25

(1)	(2)	(3)	(4)	(5)	(6)	(7)
1 374	4 969 449,11	5 237 931,88	44,939793	34,712179	Метод спутниковых геодезических измерений (определений)	0,25
1 375	4 969 465,07	5 237 939,87	44,939937	34,712279	Метод спутниковых геодезических измерений (определений)	0,25
1 376	4 969 475,77	5 237 947,69	44,940034	34,712377	Метод спутниковых геодезических измерений (определений)	0,25
1 377	4 969 484,52	5 237 956,47	44,940114	34,712487	Метод спутниковых геодезических измерений (определений)	0,25
1 378	4 969 505,56	5 237 950,43	44,940303	34,712408	Метод спутниковых геодезических измерений (определений)	0,25
1 379	4 969 525,45	5 237 947,81	44,940481	34,712372	Метод спутниковых геодезических измерений (определений)	0,25
1 380	4 969 543,29	5 237 944,59	44,940642	34,712329	Метод спутниковых геодезических измерений (определений)	0,25
1 381	4 969 559,49	5 237 941,57	44,940787	34,712289	Метод спутниковых геодезических измерений (определений)	0,25
1 382	4 969 580,95	5 237 938,91	44,940980	34,712252	Метод спутниковых геодезических измерений (определений)	0,25
1 383	4 969 595,11	5 237 939,78	44,941107	34,712262	Метод спутниковых геодезических измерений (определений)	0,25
1 384	4 969 606,30	5 237 941,83	44,941208	34,712286	Метод спутниковых геодезических измерений (определений)	0,25
1 385	4 969 620,19	5 237 945,64	44,941334	34,712333	Метод спутниковых геодезических измерений (определений)	0,25
1 386	4 969 634,62	5 237 951,82	44,941464	34,712409	Метод спутниковых геодезических измерений (определений)	0,25
1 387	4 969 644,51	5 237 957,44	44,941553	34,712479	Метод спутниковых геодезических измерений (определений)	0,25
1 388	4 969 656,74	5 237 962,14	44,941664	34,712537	Метод спутниковых геодезических измерений (определений)	0,25
1 389	4 969 677,25	5 237 968,95	44,941849	34,712621	Метод спутниковых геодезических измерений (определений)	0,25

(1)	(2)	(3)	(4)	(5)	(6)	(7)
1 390	4 969 689,63	5 237 972,02	44,941961	34,712658	Метод спутниковых геодезических измерений (определений)	0,25
1 391	4 969 700,73	5 237 972,41	44,942061	34,712662	Метод спутниковых геодезических измерений (определений)	0,25
1 392	4 969 718,98	5 237 971,82	44,942225	34,712652	Метод спутниковых геодезических измерений (определений)	0,25
1 393	4 969 736,74	5 237 971,04	44,942384	34,712640	Метод спутниковых геодезических измерений (определений)	0,25
1 394	4 969 748,75	5 237 971,17	44,942492	34,712640	Метод спутниковых геодезических измерений (определений)	0,25
1 395	4 969 765,33	5 237 967,71	44,942641	34,712595	Метод спутниковых геодезических измерений (определений)	0,25
1 396	4 969 777,57	5 237 964,42	44,942751	34,712551	Метод спутниковых геодезических измерений (определений)	0,25
1 397	4 969 794,21	5 237 959,14	44,942900	34,712482	Метод спутниковых геодезических измерений (определений)	0,25
1 398	4 969 817,52	5 237 954,05	44,943110	34,712415	Метод спутниковых геодезических измерений (определений)	0,25
1 399	4 969 854,25	5 237 949,93	44,943440	34,712358	Метод спутниковых геодезических измерений (определений)	0,25
1 400	4 969 870,40	5 237 947,99	44,943585	34,712332	Метод спутниковых геодезических измерений (определений)	0,25
1 401	4 969 882,49	5 237 947,68	44,943694	34,712326	Метод спутниковых геодезических измерений (определений)	0,25
1 402	4 969 893,05	5 237 948,91	44,943789	34,712341	Метод спутниковых геодезических измерений (определений)	0,25
1 403	4 969 903,04	5 237 951,38	44,943879	34,712371	Метод спутниковых геодезических измерений (определений)	0,25
1 404	4 969 921,29	5 237 961,28	44,944044	34,712494	Метод спутниковых геодезических измерений (определений)	0,25
1 405	4 969 934,56	5 237 974,91	44,944165	34,712665	Метод спутниковых геодезических измерений (определений)	0,25

(1)	(2)	(3)	(4)	(5)	(6)	(7)
1 406	4 969 940,09	5 237 983,26	44,944215	34,712770	Метод спутниковых геодезических измерений (определений)	0,25
1 407	4 969 946,53	5 237 995,48	44,944274	34,712924	Метод спутниковых геодезических измерений (определений)	0,25
1 408	4 969 950,73	5 238 006,35	44,944313	34,713061	Метод спутниковых геодезических измерений (определений)	0,25
1 409	4 969 957,33	5 238 032,04	44,944375	34,713386	Метод спутниковых геодезических измерений (определений)	0,25
1 410	4 969 961,38	5 238 045,52	44,944412	34,713556	Метод спутниковых геодезических измерений (определений)	0,25
1 411	4 969 968,75	5 238 064,20	44,944480	34,713792	Метод спутниковых геодезических измерений (определений)	0,25
1 412	4 969 981,88	5 238 088,50	44,944600	34,714098	Метод спутниковых геодезических измерений (определений)	0,25
1 413	4 969 992,19	5 238 090,31	44,944693	34,714120	Метод спутниковых геодезических измерений (определений)	0,25
1 414	4 970 010,16	5 238 093,95	44,944855	34,714164	Метод спутниковых геодезических измерений (определений)	0,25
1 415	4 970 022,11	5 238 097,99	44,944963	34,714214	Метод спутниковых геодезических измерений (определений)	0,25
1 416	4 970 044,33	5 238 109,66	44,945164	34,714359	Метод спутниковых геодезических измерений (определений)	0,25
1 417	4 970 054,86	5 238 118,47	44,945260	34,714469	Метод спутниковых геодезических измерений (определений)	0,25
1 418	4 970 062,05	5 238 126,07	44,945325	34,714564	Метод спутниковых геодезических измерений (определений)	0,25
1 419	4 970 069,14	5 238 135,37	44,945390	34,714681	Метод спутниковых геодезических измерений (определений)	0,25
1 420	4 970 078,51	5 238 156,22	44,945476	34,714944	Метод спутниковых геодезических измерений (определений)	0,25
1 421	4 970 081,77	5 238 170,38	44,945506	34,715123	Метод спутниковых геодезических измерений (определений)	0,25

(1)	(2)	(3)	(4)	(5)	(6)	(7)
1 422	4 970 091,00	5 238 176,39	44,945590	34,715198	Метод спутниковых геодезических измерений (определений)	0,25
1 423	4 970 110,30	5 238 183,29	44,945764	34,715283	Метод спутниковых геодезических измерений (определений)	0,25
1 424	4 970 125,30	5 238 187,23	44,945899	34,715331	Метод спутниковых геодезических измерений (определений)	0,25
1 425	4 970 135,88	5 238 191,35	44,945995	34,715382	Метод спутниковых геодезических измерений (определений)	0,25
1 426	4 970 146,27	5 238 196,82	44,946089	34,715450	Метод спутниковых геодезических измерений (определений)	0,25
1 427	4 970 158,69	5 238 206,06	44,946201	34,715566	Метод спутниковых геодезических измерений (определений)	0,25
1 428	4 970 171,82	5 238 220,06	44,946321	34,715742	Метод спутниковых геодезических измерений (определений)	0,25
1 429	4 970 179,55	5 238 229,30	44,946391	34,715858	Метод спутниковых геодезических измерений (определений)	0,25
1 430	4 970 206,88	5 238 240,04	44,946638	34,715991	Метод спутниковых геодезических измерений (определений)	0,25
1 431	4 970 227,27	5 238 252,64	44,946823	34,716148	Метод спутниковых геодезических измерений (определений)	0,25
1 432	4 970 251,37	5 238 272,56	44,947041	34,716397	Метод спутниковых геодезических измерений (определений)	0,25
1 433	4 970 263,60	5 238 279,82	44,947152	34,716488	Метод спутниковых геодезических измерений (определений)	0,25
1 434	4 970 282,21	5 238 283,31	44,947320	34,716530	Метод спутниковых геодезических измерений (определений)	0,25
1 435	4 970 300,49	5 238 289,51	44,947485	34,716606	Метод спутниковых геодезических измерений (определений)	0,25
1 436	4 970 311,39	5 238 294,66	44,947583	34,716670	Метод спутниковых геодезических измерений (определений)	0,25
1 437	4 970 343,35	5 238 311,88	44,947872	34,716884	Метод спутниковых геодезических измерений (определений)	0,25

(1)	(2)	(3)	(4)	(5)	(6)	(7)
1 438	4 970 355,94	5 238 321,46	44,947986	34,717004	Метод спутниковых геодезических измерений (определений)	0,25
1 439	4 970 363,35	5 238 328,40	44,948053	34,717091	Метод спутниковых геодезических измерений (определений)	0,25
1 440	4 970 376,86	5 238 344,89	44,948177	34,717298	Метод спутниковых геодезических измерений (определений)	0,25
1 441	4 970 388,29	5 238 364,27	44,948281	34,717542	Метод спутниковых геодезических измерений (определений)	0,25
1 442	4 970 396,41	5 238 382,62	44,948356	34,717774	Метод спутниковых геодезических измерений (определений)	0,25
1 443	4 970 406,14	5 238 387,86	44,948444	34,717839	Метод спутниковых геодезических измерений (определений)	0,25
1 444	4 970 415,36	5 238 394,43	44,948527	34,717921	Метод спутниковых геодезических измерений (определений)	0,25
1 445	4 970 427,69	5 238 406,27	44,948639	34,718070	Метод спутниковых геодезических измерений (определений)	0,25
1 446	4 970 436,26	5 238 416,91	44,948717	34,718203	Метод спутниковых геодезических измерений (определений)	0,25
1 447	4 970 444,00	5 238 428,06	44,948788	34,718344	Метод спутниковых геодезических измерений (определений)	0,25
1 448	4 970 455,40	5 238 445,05	44,948892	34,718558	Метод спутниковых геодезических измерений (определений)	0,25
1 449	4 970 463,01	5 238 461,68	44,948962	34,718767	Метод спутниковых геодезических измерений (определений)	0,25
1 450	4 970 466,13	5 238 472,27	44,948991	34,718901	Метод спутниковых геодезических измерений (определений)	0,25
1 451	4 970 468,02	5 238 482,91	44,949009	34,719036	Метод спутниковых геодезических измерений (определений)	0,25
1 452	4 970 468,73	5 238 494,98	44,949016	34,719189	Метод спутниковых геодезических измерений (определений)	0,25
1 453	4 970 467,82	5 238 507,70	44,949009	34,719350	Метод спутниковых геодезических измерений (определений)	0,25

(1)	(2)	(3)	(4)	(5)	(6)	(7)
1 454	4 970 469,62	5 238 519,28	44,949026	34,719496	Метод спутниковых геодезических измерений (определений)	0,25
1 455	4 970 477,57	5 238 529,77	44,949099	34,719628	Метод спутниковых геодезических измерений (определений)	0,25
1 456	4 970 487,05	5 238 539,45	44,949185	34,719750	Метод спутниковых геодезических измерений (определений)	0,25
1 457	4 970 498,07	5 238 552,44	44,949285	34,719913	Метод спутниковых геодезических измерений (определений)	0,25
1 458	4 970 505,43	5 238 562,86	44,949352	34,720044	Метод спутниковых геодезических измерений (определений)	0,25
1 459	4 970 513,21	5 238 577,02	44,949423	34,720223	Метод спутниковых геодезических измерений (определений)	0,25
1 460	4 970 519,79	5 238 585,73	44,949483	34,720332	Метод спутниковых геодезических измерений (определений)	0,25
1 461	4 970 529,70	5 238 597,45	44,949574	34,720480	Метод спутниковых геодезических измерений (определений)	0,25
1 462	4 970 537,56	5 238 611,48	44,949645	34,720656	Метод спутниковых геодезических измерений (определений)	0,25
1 463	4 970 543,21	5 238 627,42	44,949698	34,720858	Метод спутниковых геодезических измерений (определений)	0,25
1 464	4 970 545,74	5 238 637,91	44,949721	34,720990	Метод спутниковых геодезических измерений (определений)	0,25
1 465	4 970 550,19	5 238 648,75	44,949762	34,721127	Метод спутниковых геодезических измерений (определений)	0,25
1 466	4 970 561,11	5 238 661,86	44,949862	34,721292	Метод спутниковых геодезических измерений (определений)	0,25
1 467	4 970 573,07	5 238 671,23	44,949970	34,721409	Метод спутниковых геодезических измерений (определений)	0,25
1 468	4 970 581,14	5 238 680,43	44,950044	34,721525	Метод спутниковых геодезических измерений (определений)	0,25
1 469	4 970 586,83	5 238 689,53	44,950096	34,721639	Метод спутниковых геодезических измерений (определений)	0,25

(1)	(2)	(3)	(4)	(5)	(6)	(7)
1 470	4 970 594,48	5 238 698,53	44,950165	34,721752	Метод спутниковых геодезических измерений (определений)	0,25
1 471	4 970 602,35	5 238 710,51	44,950237	34,721903	Метод спутниковых геодезических измерений (определений)	0,25
1 472	4 970 607,27	5 238 721,05	44,950282	34,722036	Метод спутниковых геодезических измерений (определений)	0,25
1 473	4 970 613,72	5 238 729,52	44,950341	34,722143	Метод спутниковых геодезических измерений (определений)	0,25
1 474	4 970 627,17	5 238 747,61	44,950464	34,722370	Метод спутниковых геодезических измерений (определений)	0,25
1 475	4 970 637,62	5 238 763,41	44,950559	34,722569	Метод спутниковых геодезических измерений (определений)	0,25
1 476	4 970 648,44	5 238 782,81	44,950658	34,722814	Метод спутниковых геодезических измерений (определений)	0,25
1 477	4 970 654,98	5 238 794,50	44,950718	34,722961	Метод спутниковых геодезических измерений (определений)	0,25
1 478	4 970 661,30	5 238 811,68	44,950776	34,723178	Метод спутниковых геодезических измерений (определений)	0,25
1 479	4 970 663,44	5 238 831,40	44,950797	34,723428	Метод спутниковых геодезических измерений (определений)	0,25
1 480	4 970 662,18	5 238 842,55	44,950787	34,723569	Метод спутниковых геодезических измерений (определений)	0,25
1 481	4 970 659,43	5 238 863,96	44,950764	34,723841	Метод спутниковых геодезических измерений (определений)	0,25
1 482	4 970 671,16	5 238 875,58	44,950870	34,723986	Метод спутниковых геодезических измерений (определений)	0,25
1 483	4 970 678,03	5 238 885,07	44,950933	34,724106	Метод спутниковых геодезических измерений (определений)	0,25
1 484	4 970 683,43	5 238 894,78	44,950982	34,724228	Метод спутниковых геодезических измерений (определений)	0,25
1 485	4 970 689,95	5 238 907,04	44,951042	34,724383	Метод спутниковых геодезических измерений (определений)	0,25

(1)	(2)	(3)	(4)	(5)	(6)	(7)
1 486	4 970 695,15	5 238 916,56	44,951090	34,724503	Метод спутниковых геодезических измерений (определений)	0,25
1 487	4 970 701,90	5 238 926,30	44,951151	34,724625	Метод спутниковых геодезических измерений (определений)	0,25
1 488	4 970 711,16	5 238 931,49	44,951235	34,724690	Метод спутниковых геодезических измерений (определений)	0,25
1 489	4 970 721,80	5 238 933,95	44,951331	34,724720	Метод спутниковых геодезических измерений (определений)	0,25
1 490	4 970 741,84	5 238 936,93	44,951512	34,724755	Метод спутниковых геодезических измерений (определений)	0,25
1 491	4 970 756,08	5 238 940,88	44,951640	34,724804	Метод спутниковых геодезических измерений (определений)	0,25
1 492	4 970 776,53	5 238 953,15	44,951825	34,724957	Метод спутниковых геодезических измерений (определений)	0,25
1 493	4 970 785,61	5 238 962,69	44,951908	34,725076	Метод спутниковых геодезических измерений (определений)	0,25
1 494	4 970 792,91	5 238 976,20	44,951974	34,725247	Метод спутниковых геодезических измерений (определений)	0,25
1 495	4 970 797,54	5 238 991,35	44,952017	34,725438	Метод спутниковых геодезических измерений (определений)	0,25
1 496	4 970 801,87	5 239 003,47	44,952057	34,725591	Метод спутниковых геодезических измерений (определений)	0,25
1 497	4 970 804,56	5 239 013,13	44,952083	34,725713	Метод спутниковых геодезических измерений (определений)	0,25
1 498	4 970 806,37	5 239 025,30	44,952100	34,725867	Метод спутниковых геодезических измерений (определений)	0,25
1 499	4 970 806,71	5 239 039,47	44,952104	34,726047	Метод спутниковых геодезических измерений (определений)	0,25
1 500	4 970 806,05	5 239 056,62	44,952100	34,726264	Метод спутниковых геодезических измерений (определений)	0,25
1 501	4 970 824,62	5 239 089,80	44,952270	34,726682	Метод спутниковых геодезических измерений (определений)	0,25

(1)	(2)	(3)	(4)	(5)	(6)	(7)
1 502	4 970 831,98	5 239 098,30	44,952336	34,726789	Метод спутниковых геодезических измерений (определений)	0,25
1 503	4 970 850,25	5 239 098,33	44,952501	34,726787	Метод спутниковых геодезических измерений (определений)	0,25
1 504	4 970 862,25	5 239 101,00	44,952609	34,726820	Метод спутниковых геодезических измерений (определений)	0,25
1 505	4 970 880,94	5 239 111,83	44,952778	34,726955	Метод спутниковых геодезических измерений (определений)	0,25
1 506	4 970 892,80	5 239 124,90	44,952886	34,727119	Метод спутниковых геодезических измерений (определений)	0,25
1 507	4 970 901,30	5 239 136,90	44,952964	34,727270	Метод спутниковых геодезических измерений (определений)	0,25
1 508	4 970 910,70	5 239 145,80	44,953049	34,727382	Метод спутниковых геодезических измерений (определений)	0,25
1 509	4 970 928,36	5 239 143,56	44,953208	34,727351	Метод спутниковых геодезических измерений (определений)	0,25
1 510	4 970 943,54	5 239 143,54	44,953344	34,727349	Метод спутниковых геодезических измерений (определений)	0,25
1 511	4 970 960,61	5 239 147,04	44,953498	34,727391	Метод спутниковых геодезических измерений (определений)	0,25
1 512	4 970 971,26	5 239 151,47	44,953594	34,727446	Метод спутниковых геодезических измерений (определений)	0,25
1 513	4 970 985,19	5 239 159,27	44,953720	34,727543	Метод спутниковых геодезических измерений (определений)	0,25
1 514	4 970 994,40	5 239 164,74	44,953804	34,727611	Метод спутниковых геодезических измерений (определений)	0,25
1 515	4 971 006,22	5 239 173,11	44,953911	34,727716	Метод спутниковых геодезических измерений (определений)	0,25
1 516	4 971 013,83	5 239 180,00	44,953980	34,727802	Метод спутниковых геодезических измерений (определений)	0,25
1 517	4 971 027,67	5 239 196,57	44,954106	34,728011	Метод спутниковых геодезических измерений (определений)	0,25

(1)	(2)	(3)	(4)	(5)	(6)	(7)
1 518	4 971 039,01	5 239 209,70	44,954209	34,728176	Метод спутниковых геодезических измерений (определений)	0,25
1 519	4 971 051,72	5 239 211,96	44,954323	34,728203	Метод спутниковых геодезических измерений (определений)	0,25
1 520	4 971 067,00	5 239 214,02	44,954461	34,728227	Метод спутниковых геодезических измерений (определений)	0,25
1 521	4 971 077,53	5 239 216,63	44,954556	34,728259	Метод спутниковых геодезических измерений (определений)	0,25
1 522	4 971 095,83	5 239 223,52	44,954721	34,728344	Метод спутниковых геодезических измерений (определений)	0,25
1 523	4 971 110,81	5 239 230,08	44,954857	34,728425	Метод спутниковых геодезических измерений (определений)	0,25
1 524	4 971 121,40	5 239 230,72	44,954952	34,728432	Метод спутниковых геодезических измерений (определений)	0,25
1 525	4 971 132,28	5 239 232,59	44,955050	34,728455	Метод спутниковых геодезических измерений (определений)	0,25
1 526	4 971 156,72	5 239 240,28	44,955271	34,728549	Метод спутниковых геодезических измерений (определений)	0,25
1 527	4 971 171,52	5 239 247,87	44,955404	34,728643	Метод спутниковых геодезических измерений (определений)	0,25
1 528	4 971 183,90	5 239 256,99	44,955517	34,728758	Метод спутниковых геодезических измерений (определений)	0,25
1 529	4 971 192,78	5 239 265,30	44,955597	34,728862	Метод спутниковых геодезических измерений (определений)	0,25
1 530	4 971 207,66	5 239 277,60	44,955732	34,729016	Метод спутниковых геодезических измерений (определений)	0,25
1 531	4 971 226,88	5 239 294,79	44,955906	34,729231	Метод спутниковых геодезических измерений (определений)	0,25
1 532	4 971 236,23	5 239 305,17	44,955992	34,729362	Метод спутниковых геодезических измерений (определений)	0,25
1 533	4 971 247,54	5 239 316,33	44,956094	34,729502	Метод спутниковых геодезических измерений (определений)	0,25

(1)	(2)	(3)	(4)	(5)	(6)	(7)
1 534	4 971 254,18	5 239 324,42	44,956155	34,729604	Метод спутниковых геодезических измерений (определений)	0,25
1 535	4 971 265,79	5 239 342,42	44,956261	34,729830	Метод спутниковых геодезических измерений (определений)	0,25
1 536	4 971 277,46	5 239 364,95	44,956368	34,730114	Метод спутниковых геодезических измерений (определений)	0,25
1 537	4 971 282,76	5 239 378,50	44,956416	34,730285	Метод спутниковых геодезических измерений (определений)	0,25
1 538	4 971 293,79	5 239 389,54	44,956517	34,730424	Метод спутниковых геодезических измерений (определений)	0,25
1 539	4 971 303,07	5 239 394,40	44,956601	34,730484	Метод спутниковых геодезических измерений (определений)	0,25
1 540	4 971 313,73	5 239 397,53	44,956697	34,730523	Метод спутниковых геодезических измерений (определений)	0,25
1 541	4 971 326,37	5 239 401,17	44,956811	34,730567	Метод спутниковых геодезических измерений (определений)	0,25
1 542	4 971 346,12	5 239 404,07	44,956989	34,730602	Метод спутниковых геодезических измерений (определений)	0,25
1 543	4 971 362,07	5 239 408,51	44,957133	34,730656	Метод спутниковых геодезических измерений (определений)	0,25
1 544	4 971 384,97	5 239 415,15	44,957339	34,730737	Метод спутниковых геодезических измерений (определений)	0,25
1 545	4 971 400,38	5 239 420,60	44,957478	34,730805	Метод спутниковых геодезических измерений (определений)	0,25
1 546	4 971 418,15	5 239 425,47	44,957639	34,730864	Метод спутниковых геодезических измерений (определений)	0,25
1 547	4 971 438,23	5 239 431,80	44,957820	34,730942	Метод спутниковых геодезических измерений (определений)	0,25
1 548	4 971 452,84	5 239 436,99	44,957952	34,731006	Метод спутниковых геодезических измерений (определений)	0,25
1 549	4 971 477,91	5 239 445,76	44,958178	34,731114	Метод спутниковых геодезических измерений (определений)	0,25

(1)	(2)	(3)	(4)	(5)	(6)	(7)
1 550	4 971 498,00	5 239 453,44	44,958359	34,731209	Метод спутниковых геодезических измерений (определений)	0,25
1 551	4 971 511,73	5 239 460,81	44,958484	34,731301	Метод спутниковых геодезических измерений (определений)	0,25
1 552	4 971 520,68	5 239 466,43	44,958565	34,731371	Метод спутниковых геодезических измерений (определений)	0,25
1 553	4 971 559,69	5 239 485,55	44,958917	34,731609	Метод спутниковых геодезических измерений (определений)	0,25
1 554	4 971 569,76	5 239 491,64	44,959008	34,731685	Метод спутниковых геодезических измерений (определений)	0,25
1 555	4 971 597,55	5 239 503,05	44,959259	34,731826	Метод спутниковых геодезических измерений (определений)	0,25
1 556	4 971 616,57	5 239 509,50	44,959431	34,731905	Метод спутниковых геодезических измерений (определений)	0,25
1 557	4 971 627,63	5 239 514,65	44,959531	34,731969	Метод спутниковых геодезических измерений (определений)	0,25
1 558	4 971 637,58	5 239 521,02	44,959621	34,732049	Метод спутниковых геодезических измерений (определений)	0,25
1 559	4 971 648,12	5 239 531,38	44,959717	34,732179	Метод спутниковых геодезических измерений (определений)	0,25
1 560	4 971 654,93	5 239 540,52	44,959779	34,732294	Метод спутниковых геодезических измерений (определений)	0,25
1 561	4 971 668,09	5 239 544,32	44,959898	34,732340	Метод спутниковых геодезических измерений (определений)	0,25
1 562	4 971 680,16	5 239 548,38	44,960007	34,732390	Метод спутниковых геодезических измерений (определений)	0,25
1 563	4 971 689,44	5 239 552,60	44,960090	34,732443	Метод спутниковых геодезических измерений (определений)	0,25
1 564	4 971 703,11	5 239 560,87	44,960214	34,732546	Метод спутниковых геодезических измерений (определений)	0,25
1 565	4 971 715,59	5 239 572,23	44,960327	34,732688	Метод спутниковых геодезических измерений (определений)	0,25

(1)	(2)	(3)	(4)	(5)	(6)	(7)
1 566	4 971 724,92	5 239 584,53	44,960412	34,732843	Метод спутниковых геодезических измерений (определений)	0,25
1 567	4 971 732,02	5 239 598,48	44,960477	34,733019	Метод спутниковых геодезических измерений (определений)	0,25
1 568	4 971 734,93	5 239 604,20	44,960504	34,733091	Метод спутниковых геодезических измерений (определений)	0,25
1 569	4 971 741,23	5 239 605,36	44,960561	34,733105	Метод спутниковых геодезических измерений (определений)	0,25
1 570	4 971 755,60	5 239 606,87	44,960690	34,733123	Метод спутниковых геодезических измерений (определений)	0,25
1 571	4 971 767,67	5 239 610,11	44,960799	34,733162	Метод спутниковых геодезических измерений (определений)	0,25
1 572	4 971 778,08	5 239 614,35	44,960893	34,733215	Метод спутниковых геодезических измерений (определений)	0,25
1 573	4 971 787,77	5 239 617,27	44,960981	34,733251	Метод спутниковых геодезических измерений (определений)	0,25
1 574	4 971 797,91	5 239 621,58	44,961072	34,733304	Метод спутниковых геодезических измерений (определений)	0,25
1 575	4 971 814,03	5 239 628,58	44,961218	34,733391	Метод спутниковых геодезических измерений (определений)	0,25
1 576	4 971 826,82	5 239 630,93	44,961333	34,733419	Метод спутниковых геодезических измерений (определений)	0,25
1 577	4 971 839,56	5 239 635,04	44,961448	34,733470	Метод спутниковых геодезических измерений (определений)	0,25
1 578	4 971 859,74	5 239 643,14	44,961630	34,733570	Метод спутниковых геодезических измерений (определений)	0,25
1 579	4 971 876,12	5 239 646,52	44,961778	34,733611	Метод спутниковых геодезических измерений (определений)	0,25
1 580	4 971 892,22	5 239 655,28	44,961924	34,733720	Метод спутниковых геодезических измерений (определений)	0,25
1 581	4 971 903,45	5 239 661,46	44,962025	34,733797	Метод спутниковых геодезических измерений (определений)	0,25

(1)	(2)	(3)	(4)	(5)	(6)	(7)
1 582	4 971 918,05	5 239 664,14	44,962157	34,733829	Метод спутниковых геодезических измерений (определений)	0,25
1 583	4 971 936,54	5 239 668,34	44,962324	34,733880	Метод спутниковых геодезических измерений (определений)	0,25
1 584	4 971 951,45	5 239 671,69	44,962458	34,733921	Метод спутниковых геодезических измерений (определений)	0,25
1 585	4 971 962,57	5 239 672,59	44,962558	34,733931	Метод спутниковых геодезических измерений (определений)	0,25
1 586	4 971 978,04	5 239 675,62	44,962698	34,733967	Метод спутниковых геодезических измерений (определений)	0,25
1 587	4 971 987,80	5 239 678,98	44,962786	34,734009	Метод спутниковых геодезических измерений (определений)	0,25
1 588	4 972 004,12	5 239 686,30	44,962933	34,734100	Метод спутниковых геодезических измерений (определений)	0,25
1 589	4 972 019,47	5 239 685,82	44,963071	34,734092	Метод спутниковых геодезических измерений (определений)	0,25
1 590	4 972 033,35	5 239 683,67	44,963196	34,734063	Метод спутниковых геодезических измерений (определений)	0,25
1 591	4 972 046,22	5 239 677,95	44,963311	34,733989	Метод спутниковых геодезических измерений (определений)	0,25
1 592	4 972 058,14	5 239 674,11	44,963418	34,733939	Метод спутниковых геодезических измерений (определений)	0,25
1 593	4 972 069,55	5 239 671,85	44,963521	34,733909	Метод спутниковых геодезических измерений (определений)	0,25
1 594	4 972 091,26	5 239 670,72	44,963716	34,733892	Метод спутниковых геодезических измерений (определений)	0,25
1 595	4 972 111,92	5 239 672,79	44,963902	34,733915	Метод спутниковых геодезических измерений (определений)	0,25
1 596	4 972 125,80	5 239 676,15	44,964027	34,733956	Метод спутниковых геодезических измерений (определений)	0,25
1 597	4 972 139,84	5 239 680,89	44,964154	34,734015	Метод спутниковых геодезических измерений (определений)	0,25

(1)	(2)	(3)	(4)	(5)	(6)	(7)
1 598	4 972 149,70	5 239 684,85	44,964243	34,734064	Метод спутниковых геодезических измерений (определений)	0,25
1 599	4 972 159,05	5 239 690,02	44,964327	34,734128	Метод спутниковых геодезических измерений (определений)	0,25
1 600	4 972 178,22	5 239 686,44	44,964500	34,734080	Метод спутниковых геодезических измерений (определений)	0,25
1 601	4 972 193,15	5 239 688,51	44,964634	34,734105	Метод спутниковых геодезических измерений (определений)	0,25
1 602	4 972 204,62	5 239 687,04	44,964737	34,734085	Метод спутниковых геодезических измерений (определений)	0,25
1 603	4 972 218,51	5 239 684,97	44,964862	34,734057	Метод спутниковых геодезических измерений (определений)	0,25
1 604	4 972 237,46	5 239 684,00	44,965032	34,734042	Метод спутниковых геодезических измерений (определений)	0,25
1 605	4 972 249,91	5 239 684,43	44,965144	34,734046	Метод спутниковых геодезических измерений (определений)	0,25
1 606	4 972 263,15	5 239 686,69	44,965264	34,734073	Метод спутниковых геодезических измерений (определений)	0,25
1 607	4 972 283,98	5 239 693,66	44,965452	34,734159	Метод спутниковых геодезических измерений (определений)	0,25
1 608	4 972 294,60	5 239 698,56	44,965548	34,734220	Метод спутниковых геодезических измерений (определений)	0,25
1 609	4 972 304,38	5 239 704,52	44,965636	34,734294	Метод спутниковых геодезических измерений (определений)	0,25
1 610	4 972 320,67	5 239 717,69	44,965784	34,734459	Метод спутниковых геодезических измерений (определений)	0,25
1 611	4 972 328,39	5 239 725,40	44,965854	34,734556	Метод спутниковых геодезических измерений (определений)	0,25
1 612	4 972 336,97	5 239 736,87	44,965932	34,734701	Метод спутниковых геодезических измерений (определений)	0,25
1 613	4 972 342,54	5 239 747,10	44,965983	34,734830	Метод спутниковых геодезических измерений (определений)	0,25

(1)	(2)	(3)	(4)	(5)	(6)	(7)
1 614	4 972 348,90	5 239 764,80	44,966042	34,735053	Метод спутниковых геодезических измерений (определений)	0,25
1 615	4 972 352,94	5 239 775,57	44,966079	34,735189	Метод спутниковых геодезических измерений (определений)	0,25
1 616	4 972 361,80	5 239 792,53	44,966160	34,735403	Метод спутниковых геодезических измерений (определений)	0,25
1 617	4 972 370,90	5 239 801,14	44,966243	34,735511	Метод спутниковых геодезических измерений (определений)	0,25
1 618	4 972 381,96	5 239 816,11	44,966344	34,735700	Метод спутниковых геодезических измерений (определений)	0,25
1 619	4 972 387,68	5 239 826,82	44,966396	34,735835	Метод спутниковых геодезических измерений (определений)	0,25
1 620	4 972 394,12	5 239 836,80	44,966455	34,735960	Метод спутниковых геодезических измерений (определений)	0,25
1 621	4 972 403,11	5 239 842,58	44,966536	34,736032	Метод спутниковых геодезических измерений (определений)	0,25
1 622	4 972 419,37	5 239 854,40	44,966684	34,736180	Метод спутниковых геодезических измерений (определений)	0,25
1 623	4 972 433,73	5 239 868,26	44,966814	34,736354	Метод спутниковых геодезических измерений (определений)	0,25
1 624	4 972 446,47	5 239 882,32	44,966930	34,736531	Метод спутниковых геодезических измерений (определений)	0,25
1 625	4 972 470,50	5 239 879,11	44,967146	34,736487	Метод спутниковых геодезических измерений (определений)	0,25
1 626	4 972 493,58	5 239 878,29	44,967353	34,736474	Метод спутниковых геодезических измерений (определений)	0,25
1 627	4 972 511,65	5 239 879,87	44,967516	34,736492	Метод спутниковых геодезических измерений (определений)	0,25
1 628	4 972 528,92	5 239 883,40	44,967672	34,736535	Метод спутниковых геодезических измерений (определений)	0,25
1 629	4 972 544,72	5 239 888,13	44,967814	34,736593	Метод спутниковых геодезических измерений (определений)	0,25

(1)	(2)	(3)	(4)	(5)	(6)	(7)
1 630	4 972 559,47	5 239 894,80	44,967948	34,736676	Метод спутниковых геодезических измерений (определений)	0,25
1 631	4 972 570,68	5 239 900,81	44,968049	34,736750	Метод спутниковых геодезических измерений (определений)	0,25
1 632	4 972 591,54	5 239 905,74	44,968237	34,736810	Метод спутниковых геодезических измерений (определений)	0,25
1 633	4 972 604,92	5 239 905,08	44,968357	34,736801	Метод спутниковых геодезических измерений (определений)	0,25
1 634	4 972 623,62	5 239 904,61	44,968526	34,736792	Метод спутниковых геодезических измерений (определений)	0,25
1 635	4 972 654,76	5 239 904,61	44,968806	34,736789	Метод спутниковых геодезических измерений (определений)	0,25
1 636	4 972 674,92	5 239 905,60	44,968987	34,736799	Метод спутниковых геодезических измерений (определений)	0,25
1 637	4 972 685,76	5 239 899,09	44,969084	34,736715	Метод спутниковых геодезических измерений (определений)	0,25
1 638	4 972 697,71	5 239 891,71	44,969191	34,736620	Метод спутниковых геодезических измерений (определений)	0,25
1 639	4 972 709,72	5 239 886,33	44,969299	34,736550	Метод спутниковых геодезических измерений (определений)	0,25
1 640	4 972 729,13	5 239 881,55	44,969473	34,736487	Метод спутниковых геодезических измерений (определений)	0,25
1 641	4 972 739,80	5 239 880,60	44,969569	34,736474	Метод спутниковых геодезических измерений (определений)	0,25
1 642	4 972 754,32	5 239 880,28	44,969700	34,736468	Метод спутниковых геодезических измерений (определений)	0,25
1 643	4 972 768,85	5 239 878,26	44,969830	34,736441	Метод спутниковых геодезических измерений (определений)	0,25
1 644	4 972 784,74	5 239 875,30	44,969973	34,736402	Метод спутниковых геодезических измерений (определений)	0,25
1 645	4 972 795,14	5 239 874,59	44,970066	34,736391	Метод спутниковых геодезических измерений (определений)	0,25

(1)	(2)	(3)	(4)	(5)	(6)	(7)
1 646	4 972 810,61	5 239 870,91	44,970205	34,736343	Метод спутниковых геодезических измерений (определений)	0,25
1 647	4 972 825,38	5 239 869,29	44,970338	34,736321	Метод спутниковых геодезических измерений (определений)	0,25
1 648	4 972 842,01	5 239 870,86	44,970488	34,736339	Метод спутниковых геодезических измерений (определений)	0,25
1 649	4 972 872,40	5 239 877,99	44,970762	34,736425	Метод спутниковых геодезических измерений (определений)	0,25
1 650	4 972 900,06	5 239 883,99	44,971011	34,736498	Метод спутниковых геодезических измерений (определений)	0,25
1 651	4 972 921,54	5 239 892,09	44,971205	34,736598	Метод спутниковых геодезических измерений (определений)	0,25
1 652	4 972 938,88	5 239 902,27	44,971362	34,736725	Метод спутниковых геодезических измерений (определений)	0,25
1 653	4 972 957,01	5 239 916,57	44,971526	34,736904	Метод спутниковых геодезических измерений (определений)	0,25
1 654	4 972 972,20	5 239 931,66	44,971664	34,737094	Метод спутниковых геодезических измерений (определений)	0,25
1 655	4 972 977,08	5 239 937,96	44,971709	34,737173	Метод спутниковых геодезических измерений (определений)	0,25
1 656	4 972 984,60	5 239 934,91	44,971776	34,737133	Метод спутниковых геодезических измерений (определений)	0,25
1 657	4 973 007,40	5 239 932,69	44,971981	34,737102	Метод спутниковых геодезических измерений (определений)	0,25
1 658	4 973 029,85	5 239 938,78	44,972184	34,737177	Метод спутниковых геодезических измерений (определений)	0,25
1 659	4 973 044,40	5 239 948,79	44,972315	34,737302	Метод спутниковых геодезических измерений (определений)	0,25
1 660	4 973 052,01	5 239 957,10	44,972385	34,737407	Метод спутниковых геодезических измерений (определений)	0,25
1 661	4 973 057,20	5 239 966,07	44,972432	34,737520	Метод спутниковых геодезических измерений (определений)	0,25

(1)	(2)	(3)	(4)	(5)	(6)	(7)
1 662	4 973 062,55	5 239 979,51	44,972481	34,737689	Метод спутниковых геодезических измерений (определений)	0,25
1 663	4 973 069,55	5 239 994,55	44,972546	34,737879	Метод спутниковых геодезических измерений (определений)	0,25
1 664	4 973 082,34	5 240 002,60	44,972661	34,737980	Метод спутниковых геодезических измерений (определений)	0,25
1 665	4 973 098,45	5 240 009,69	44,972807	34,738068	Метод спутниковых геодезических измерений (определений)	0,25
1 666	4 973 119,42	5 240 014,21	44,972996	34,738122	Метод спутниковых геодезических измерений (определений)	0,25
1 667	4 973 132,05	5 240 018,67	44,973110	34,738178	Метод спутниковых геодезических измерений (определений)	0,25
1 668	4 973 141,12	5 240 022,94	44,973192	34,738230	Метод спутниковых геодезических измерений (определений)	0,25
1 669	4 973 157,90	5 240 033,92	44,973344	34,738368	Метод спутниковых геодезических измерений (определений)	0,25
1 670	4 973 170,54	5 240 045,73	44,973459	34,738516	Метод спутниковых геодезических измерений (определений)	0,25
1 671	4 973 189,86	5 240 036,89	44,973632	34,738402	Метод спутниковых геодезических измерений (определений)	0,25
1 672	4 973 207,34	5 240 034,16	44,973789	34,738365	Метод спутниковых геодезических измерений (определений)	0,25
1 673	4 973 223,76	5 240 037,27	44,973937	34,738402	Метод спутниковых геодезических измерений (определений)	0,25
1 674	4 973 244,59	5 240 042,47	44,974125	34,738466	Метод спутниковых геодезических измерений (определений)	0,25
1 675	4 973 254,77	5 240 046,35	44,974216	34,738514	Метод спутниковых геодезических измерений (определений)	0,25
1 676	4 973 267,82	5 240 047,24	44,974334	34,738523	Метод спутниковых геодезических измерений (определений)	0,25
1 677	4 973 278,87	5 240 043,92	44,974433	34,738480	Метод спутниковых геодезических измерений (определений)	0,25

(1)	(2)	(3)	(4)	(5)	(6)	(7)
1 678	4 973 296,04	5 240 035,27	44,974587	34,738368	Метод спутниковых геодезических измерений (определений)	0,25
1 679	4 973 307,43	5 240 028,86	44,974689	34,738286	Метод спутниковых геодезических измерений (определений)	0,25
1 680	4 973 317,17	5 240 024,67	44,974776	34,738231	Метод спутниковых геодезических измерений (определений)	0,25
1 681	4 973 334,48	5 240 019,79	44,974931	34,738168	Метод спутниковых геодезических измерений (определений)	0,25
1 682	4 973 362,45	5 240 014,74	44,975183	34,738100	Метод спутниковых геодезических измерений (определений)	0,25
1 683	4 973 373,42	5 240 010,07	44,975281	34,738040	Метод спутниковых геодезических измерений (определений)	0,25
1 684	4 973 386,67	5 240 000,52	44,975399	34,737917	Метод спутниковых геодезических измерений (определений)	0,25
1 685	4 973 408,74	5 239 987,71	44,975597	34,737752	Метод спутниковых геодезических измерений (определений)	0,25
1 686	4 973 421,49	5 239 982,47	44,975711	34,737684	Метод спутниковых геодезических измерений (определений)	0,25
1 687	4 973 436,94	5 239 980,02	44,975850	34,737651	Метод спутниковых геодезических измерений (определений)	0,25
1 688	4 973 449,81	5 239 981,06	44,975966	34,737663	Метод спутниковых геодезических измерений (определений)	0,25
1 689	4 973 467,65	5 239 986,32	44,976127	34,737727	Метод спутниковых геодезических измерений (определений)	0,25
1 690	4 973 480,25	5 239 993,30	44,976241	34,737814	Метод спутниковых геодезических измерений (определений)	0,25
1 691	4 973 492,87	5 240 002,09	44,976355	34,737924	Метод спутниковых геодезических измерений (определений)	0,25
1 692	4 973 513,82	5 240 017,37	44,976545	34,738116	Метод спутниковых геодезических измерений (определений)	0,25
1 693	4 973 533,38	5 240 020,09	44,976721	34,738148	Метод спутниковых геодезических измерений (определений)	0,25

(1)	(2)	(3)	(4)	(5)	(6)	(7)
1 694	4 973 546,97	5 240 024,21	44,976844	34,738198	Метод спутниковых геодезических измерений (определений)	0,25
1 695	4 973 562,95	5 240 032,68	44,976988	34,738304	Метод спутниковых геодезических измерений (определений)	0,25
1 696	4 973 572,43	5 240 040,80	44,977074	34,738406	Метод спутниковых геодезических измерений (определений)	0,25
1 697	4 973 585,84	5 240 048,84	44,977195	34,738506	Метод спутниковых геодезических измерений (определений)	0,25
1 698	4 973 594,35	5 240 054,62	44,977273	34,738578	Метод спутниковых геодезических измерений (определений)	0,25
1 699	4 973 605,51	5 240 064,63	44,977374	34,738704	Метод спутниковых геодезических измерений (определений)	0,25
1 700	4 973 614,10	5 240 074,24	44,977452	34,738824	Метод спутниковых геодезических измерений (определений)	0,25
1 701	4 973 624,55	5 240 086,76	44,977547	34,738982	Метод спутниковых геодезических измерений (определений)	0,25
1 702	4 973 633,10	5 240 095,92	44,977625	34,739097	Метод спутниковых геодезических измерений (определений)	0,25
1 703	4 973 645,03	5 240 111,47	44,977733	34,739293	Метод спутниковых геодезических измерений (определений)	0,25
1 704	4 973 650,93	5 240 121,55	44,977787	34,739420	Метод спутниковых геодезических измерений (определений)	0,25
1 705	4 973 655,97	5 240 133,48	44,977834	34,739570	Метод спутниковых геодезических измерений (определений)	0,25
1 706	4 973 661,32	5 240 155,70	44,977884	34,739852	Метод спутниковых геодезических измерений (определений)	0,25
1 707	4 973 662,65	5 240 172,61	44,977897	34,740066	Метод спутниковых геодезических измерений (определений)	0,25
1 708	4 973 661,82	5 240 190,73	44,977891	34,740296	Метод спутниковых геодезических измерений (определений)	0,25
1 709	4 973 666,02	5 240 196,53	44,977929	34,740369	Метод спутниковых геодезических измерений (определений)	0,25

(1)	(2)	(3)	(4)	(5)	(6)	(7)
1 710	4 973 675,36	5 240 206,58	44,978014	34,740495	Метод спутниковых геодезических измерений (определений)	0,25
1 711	4 973 684,73	5 240 202,59	44,978098	34,740443	Метод спутниковых геодезических измерений (определений)	0,25
1 712	4 973 696,76	5 240 198,27	44,978206	34,740387	Метод спутниковых геодезических измерений (определений)	0,25
1 713	4 973 708,96	5 240 195,93	44,978316	34,740356	Метод спутниковых геодезических измерений (определений)	0,25
1 714	4 973 724,92	5 240 195,10	44,978459	34,740343	Метод спутниковых геодезических измерений (определений)	0,25
1 715	4 973 735,84	5 240 195,39	44,978557	34,740346	Метод спутниковых геодезических измерений (определений)	0,25
1 716	4 973 757,21	5 240 194,68	44,978750	34,740334	Метод спутниковых геодезических измерений (определений)	0,25
1 717	4 973 766,76	5 240 191,61	44,978835	34,740294	Метод спутниковых геодезических измерений (определений)	0,25
1 718	4 973 786,59	5 240 186,51	44,979013	34,740227	Метод спутниковых геодезических измерений (определений)	0,25
1 719	4 973 804,57	5 240 184,47	44,979175	34,740199	Метод спутниковых геодезических измерений (определений)	0,25
1 720	4 973 820,02	5 240 186,92	44,979314	34,740228	Метод спутниковых геодезических измерений (определений)	0,25
1 721	4 973 829,82	5 240 190,59	44,979403	34,740274	Метод спутниковых геодезических измерений (определений)	0,25
1 722	4 973 845,95	5 240 200,61	44,979549	34,740399	Метод спутниковых геодезических измерений (определений)	0,25
1 723	4 973 858,33	5 240 212,33	44,979661	34,740546	Метод спутниковых геодезических измерений (определений)	0,25
1 724	4 973 866,99	5 240 218,09	44,979739	34,740618	Метод спутниковых геодезических измерений (определений)	0,25
1 725	4 973 876,62	5 240 225,06	44,979827	34,740705	Метод спутниковых геодезических измерений (определений)	0,25

(1)	(2)	(3)	(4)	(5)	(6)	(7)
1 726	4 973 887,38	5 240 232,69	44,979924	34,740801	Метод спутниковых геодезических измерений (определений)	0,25
1 727	4 973 898,69	5 240 243,14	44,980027	34,740932	Метод спутниковых геодезических измерений (определений)	0,25
1 728	4 973 909,85	5 240 243,57	44,980127	34,740936	Метод спутниковых геодезических измерений (определений)	0,25
1 729	4 973 931,29	5 240 246,39	44,980320	34,740969	Метод спутниковых геодезических измерений (определений)	0,25
1 730	4 973 953,40	5 240 252,90	44,980520	34,741049	Метод спутниковых геодезических измерений (определений)	0,25
1 731	4 973 972,95	5 240 262,23	44,980697	34,741165	Метод спутниковых геодезических измерений (определений)	0,25
1 732	4 973 986,41	5 240 271,12	44,980818	34,741276	Метод спутниковых геодезических измерений (определений)	0,25
1 733	4 974 000,13	5 240 281,22	44,980943	34,741403	Метод спутниковых геодезических измерений (определений)	0,25
1 734	4 974 011,68	5 240 291,59	44,981047	34,741533	Метод спутниковых геодезических измерений (определений)	0,25
1 735	4 974 020,93	5 240 301,95	44,981132	34,741663	Метод спутниковых геодезических измерений (определений)	0,25
1 736	4 974 026,47	5 240 310,87	44,981182	34,741775	Метод спутниковых геодезических измерений (определений)	0,25
1 737	4 974 032,74	5 240 327,99	44,981240	34,741992	Метод спутниковых геодезических измерений (определений)	0,25
1 738	4 974 034,60	5 240 343,19	44,981258	34,742184	Метод спутниковых геодезических измерений (определений)	0,25
1 739	4 974 037,24	5 240 357,11	44,981283	34,742360	Метод спутниковых геодезических измерений (определений)	0,25
1 740	4 974 060,09	5 240 380,12	44,981490	34,742649	Метод спутниковых геодезических измерений (определений)	0,25
1 741	4 974 073,46	5 240 397,29	44,981612	34,742865	Метод спутниковых геодезических измерений (определений)	0,25

(1)	(2)	(3)	(4)	(5)	(6)	(7)
1 742	4 974 096,70	5 240 436,60	44,981825	34,743361	Метод спутниковых геодезических измерений (определений)	0,25
1 743	4 974 117,78	5 240 469,91	44,982017	34,743781	Метод спутниковых геодезических измерений (определений)	0,25
1 744	4 974 124,57	5 240 481,17	44,982079	34,743923	Метод спутниковых геодезических измерений (определений)	0,25
1 745	4 974 130,37	5 240 491,07	44,982132	34,744047	Метод спутниковых геодезических измерений (определений)	0,25
1 746	4 974 139,12	5 240 508,86	44,982212	34,744272	Метод спутниковых геодезических измерений (определений)	0,25
1 747	4 974 149,73	5 240 522,97	44,982309	34,744450	Метод спутниковых геодезических измерений (определений)	0,25
1 748	4 974 157,34	5 240 531,53	44,982378	34,744557	Метод спутниковых геодезических измерений (определений)	0,25
1 749	4 974 167,83	5 240 543,41	44,982474	34,744707	Метод спутниковых геодезических измерений (определений)	0,25
1 750	4 974 173,58	5 240 552,58	44,982526	34,744822	Метод спутниковых геодезических измерений (определений)	0,25
1 751	4 974 178,61	5 240 563,86	44,982572	34,744965	Метод спутниковых геодезических измерений (определений)	0,25
1 752	4 974 183,44	5 240 580,25	44,982617	34,745172	Метод спутниковых геодезических измерений (определений)	0,25
1 753	4 974 187,45	5 240 590,85	44,982654	34,745306	Метод спутниковых геодезических измерений (определений)	0,25
1 754	4 974 192,59	5 240 603,82	44,982701	34,745470	Метод спутниковых геодезических измерений (определений)	0,25
1 755	4 974 201,79	5 240 624,21	44,982786	34,745727	Метод спутниковых геодезических измерений (определений)	0,25
1 756	4 974 215,29	5 240 628,86	44,982908	34,745784	Метод спутниковых геодезических измерений (определений)	0,25
1 757	4 974 232,92	5 240 638,38	44,983067	34,745903	Метод спутниковых геодезических измерений (определений)	0,25

(1)	(2)	(3)	(4)	(5)	(6)	(7)
1 758	4 974 243,31	5 240 647,13	44,983161	34,746013	Метод спутниковых геодезических измерений (определений)	0,25
1 759	4 974 251,04	5 240 655,55	44,983232	34,746119	Метод спутниковых геодезических измерений (определений)	0,25
1 760	4 974 255,14	5 240 662,10	44,983269	34,746201	Метод спутниковых геодезических измерений (определений)	0,25
1 761	4 974 275,09	5 240 664,67	44,983449	34,746231	Метод спутниковых геодезических измерений (определений)	0,25
1 762	4 974 285,07	5 240 666,75	44,983539	34,746257	Метод спутниковых геодезических измерений (определений)	0,25
1 763	4 974 298,29	5 240 670,72	44,983658	34,746305	Метод спутниковых геодезических измерений (определений)	0,25
1 764	4 974 319,72	5 240 683,72	44,983852	34,746468	Метод спутниковых геодезических измерений (определений)	0,25
1 765	4 974 332,98	5 240 698,85	44,983973	34,746658	Метод спутниковых геодезических измерений (определений)	0,25
1 766	4 974 339,91	5 240 710,28	44,984036	34,746802	Метод спутниковых геодезических измерений (определений)	0,25
1 767	4 974 356,09	5 240 715,29	44,984182	34,746864	Метод спутниковых геодезических измерений (определений)	0,25
1 768	4 974 371,07	5 240 721,17	44,984317	34,746936	Метод спутниковых геодезических измерений (определений)	0,25
1 769	4 974 384,31	5 240 726,85	44,984437	34,747007	Метод спутниковых геодезических измерений (определений)	0,25
1 770	4 974 393,75	5 240 732,47	44,984522	34,747077	Метод спутниковых геодезических измерений (определений)	0,25
1 771	4 974 407,14	5 240 743,47	44,984644	34,747215	Метод спутниковых геодезических измерений (определений)	0,25
1 772	4 974 417,57	5 240 755,18	44,984738	34,747362	Метод спутниковых геодезических измерений (определений)	0,25
1 773	4 974 423,82	5 240 763,90	44,984795	34,747472	Метод спутниковых геодезических измерений (определений)	0,25

(1)	(2)	(3)	(4)	(5)	(6)	(7)
1 774	4 974 430,10	5 240 773,20	44,984853	34,747589	Метод спутниковых геодезических измерений (определений)	0,25
1 775	4 974 440,50	5 240 780,43	44,984947	34,747679	Метод спутниковых геодезических измерений (определений)	0,25
1 776	4 974 448,88	5 240 787,13	44,985023	34,747763	Метод спутниковых геодезических измерений (определений)	0,25
1 777	4 974 458,11	5 240 796,79	44,985107	34,747885	Метод спутниковых геодезических измерений (определений)	0,25
1 778	4 974 463,70	5 240 805,13	44,985158	34,747990	Метод спутниковых геодезических измерений (определений)	0,25
1 779	4 974 469,59	5 240 817,33	44,985212	34,748144	Метод спутниковых геодезических измерений (определений)	0,25
1 780	4 974 472,73	5 240 829,82	44,985241	34,748302	Метод спутниковых геодезических измерений (определений)	0,25
1 781	4 974 474,00	5 240 844,12	44,985254	34,748483	Метод спутниковых геодезических измерений (определений)	0,25
1 782	4 974 473,20	5 240 858,15	44,985247	34,748661	Метод спутниковых геодезических измерений (определений)	0,25
1 783	4 974 470,59	5 240 879,33	44,985226	34,748930	Метод спутниковых геодезических измерений (определений)	0,25
1 784	4 974 465,36	5 240 898,44	44,985180	34,749173	Метод спутниковых геодезических измерений (определений)	0,25
1 785	4 974 460,93	5 240 910,16	44,985141	34,749322	Метод спутниковых геодезических измерений (определений)	0,25
1 786	4 974 453,98	5 240 923,26	44,985080	34,749489	Метод спутниковых геодезических измерений (определений)	0,25
1 787	4 974 459,59	5 240 925,27	44,985131	34,749514	Метод спутниковых геодезических измерений (определений)	0,25
1 788	4 974 465,48	5 240 916,71	44,985183	34,749404	Метод спутниковых геодезических измерений (определений)	0,25
1 789	4 974 476,07	5 240 906,28	44,985277	34,749271	Метод спутниковых геодезических измерений (определений)	0,25

(1)	(2)	(3)	(4)	(5)	(6)	(7)
1 790	4 974 484,86	5 240 901,17	44,985356	34,749205	Метод спутниковых геодезических измерений (определений)	0,25
1 791	4 974 496,71	5 240 896,15	44,985462	34,749140	Метод спутниковых геодезических измерений (определений)	0,25
1 792	4 974 511,90	5 240 893,70	44,985599	34,749107	Метод спутниковых геодезических измерений (определений)	0,25
1 793	4 974 521,93	5 240 893,65	44,985689	34,749105	Метод спутниковых геодезических измерений (определений)	0,25
1 794	4 974 539,59	5 240 896,87	44,985848	34,749144	Метод спутниковых геодезических измерений (определений)	0,25
1 795	4 974 544,33	5 240 898,66	44,985891	34,749166	Метод спутниковых геодезических измерений (определений)	0,25
1 796	4 974 551,46	5 240 895,38	44,985955	34,749124	Метод спутниковых геодезических измерений (определений)	0,25
1 797	4 974 569,84	5 240 889,17	44,986120	34,749043	Метод спутниковых геодезических измерений (определений)	0,25
1 798	4 974 581,17	5 240 886,89	44,986221	34,749013	Метод спутниковых геодезических измерений (определений)	0,25
1 799	4 974 596,66	5 240 882,97	44,986360	34,748961	Метод спутниковых геодезических измерений (определений)	0,25
1 800	4 974 609,85	5 240 881,20	44,986479	34,748937	Метод спутниковых геодезических измерений (определений)	0,25
1 801	4 974 620,20	5 240 881,38	44,986572	34,748938	Метод спутниковых геодезических измерений (определений)	0,25
1 802	4 974 634,75	5 240 883,82	44,986703	34,748967	Метод спутниковых геодезических измерений (определений)	0,25
1 803	4 974 644,48	5 240 887,17	44,986791	34,749009	Метод спутниковых геодезических измерений (определений)	0,25
1 804	4 974 660,26	5 240 896,09	44,986934	34,749120	Метод спутниковых геодезических измерений (определений)	0,25
1 805	4 974 670,03	5 240 903,12	44,987022	34,749208	Метод спутниковых геодезических измерений (определений)	0,25

(1)	(2)	(3)	(4)	(5)	(6)	(7)
1 806	4 974 681,29	5 240 909,82	44,987124	34,749292	Метод спутниковых геодезических измерений (определений)	0,25
1 807	4 974 692,35	5 240 920,88	44,987225	34,749431	Метод спутниковых геодезических измерений (определений)	0,25
1 808	4 974 697,89	5 240 929,80	44,987275	34,749543	Метод спутниковых геодезических измерений (определений)	0,25
1 809	4 974 702,41	5 240 939,82	44,987317	34,749670	Метод спутниковых геодезических измерений (определений)	0,25
1 810	4 974 706,09	5 240 949,37	44,987351	34,749790	Метод спутниковых геодезических измерений (определений)	0,25
1 811	4 974 717,02	5 240 964,10	44,987450	34,749976	Метод спутниковых геодезических измерений (определений)	0,25
1 812	4 974 725,26	5 240 966,98	44,987525	34,750011	Метод спутниковых геодезических измерений (определений)	0,25
1 813	4 974 727,05	5 240 959,64	44,987540	34,749918	Метод спутниковых геодезических измерений (определений)	0,25
1 814	4 974 734,15	5 240 945,70	44,987603	34,749740	Метод спутниковых геодезических измерений (определений)	0,25
1 815	4 974 746,63	5 240 931,33	44,987714	34,749557	Метод спутниковых геодезических измерений (определений)	0,25
1 816	4 974 758,51	5 240 923,69	44,987820	34,749458	Метод спутниковых геодезических измерений (определений)	0,25
1 817	4 974 769,12	5 240 919,20	44,987915	34,749400	Метод спутниковых геодезических измерений (определений)	0,25
1 818	4 974 784,57	5 240 916,75	44,988054	34,749367	Метод спутниковых геодезических измерений (определений)	0,25
1 819	4 974 805,32	5 240 920,24	44,988241	34,749409	Метод спутниковых геодезических измерений (определений)	0,25
1 820	4 974 820,02	5 240 924,97	44,988374	34,749467	Метод спутниковых геодезических измерений (определений)	0,25
1 821	4 974 832,19	5 240 932,03	44,988484	34,749555	Метод спутниковых геодезических измерений (определений)	0,25

(1)	(2)	(3)	(4)	(5)	(6)	(7)
1 822	4 974 844,15	5 240 925,62	44,988591	34,749473	Метод спутниковых геодезических измерений (определений)	0,25
1 823	4 974 857,13	5 240 920,33	44,988707	34,749404	Метод спутниковых геодезических измерений (определений)	0,25
1 824	4 974 868,90	5 240 917,45	44,988813	34,749366	Метод спутниковых геодезических измерений (определений)	0,25
1 825	4 974 878,20	5 240 913,34	44,988896	34,749313	Метод спутниковых геодезических измерений (определений)	0,25
1 826	4 974 893,65	5 240 910,89	44,989035	34,749280	Метод спутниковых геодезических измерений (определений)	0,25
1 827	4 974 914,97	5 240 914,90	44,989227	34,749329	Метод спутниковых геодезических измерений (определений)	0,25
1 828	4 974 928,91	5 240 922,00	44,989353	34,749417	Метод спутниковых геодезических измерений (определений)	0,25
1 829	4 974 944,67	5 240 940,18	44,989496	34,749646	Метод спутниковых геодезических измерений (определений)	0,25
1 830	4 974 949,69	5 240 950,72	44,989542	34,749779	Метод спутниковых геодезических измерений (определений)	0,25
1 831	4 974 969,23	5 240 961,55	44,989719	34,749914	Метод спутниковых геодезических измерений (определений)	0,25
1 832	4 974 974,38	5 240 965,78	44,989766	34,749967	Метод спутниковых геодезических измерений (определений)	0,25
1 833	4 974 991,57	5 240 967,20	44,989921	34,749983	Метод спутниковых геодезических измерений (определений)	0,25
1 834	4 974 995,03	5 240 945,32	44,989950	34,749705	Метод спутниковых геодезических измерений (определений)	0,25
1 835	4 975 002,13	5 240 931,38	44,990013	34,749527	Метод спутниковых геодезических измерений (определений)	0,25
1 836	4 975 017,34	5 240 917,12	44,990148	34,749345	Метод спутниковых геодезических измерений (определений)	0,25
1 837	4 975 031,28	5 240 910,02	44,990273	34,749253	Метод спутниковых геодезических измерений (определений)	0,25

(1)	(2)	(3)	(4)	(5)	(6)	(7)
1 838	4 975 048,40	5 240 907,35	44,990427	34,749217	Метод спутниковых геодезических измерений (определений)	0,25
1 839	4 975 070,28	5 240 911,43	44,990624	34,749266	Метод спутниковых геодезических измерений (определений)	0,25
1 840	4 975 081,37	5 240 917,08	44,990724	34,749337	Метод спутниковых геодезических измерений (определений)	0,25
1 841	4 975 093,17	5 240 911,07	44,990830	34,749259	Метод спутниковых геодезических измерений (определений)	0,25
1 842	4 975 104,28	5 240 908,81	44,990930	34,749229	Метод спутниковых геодезических измерений (определений)	0,25
1 843	4 975 115,96	5 240 907,98	44,991035	34,749217	Метод спутниковых геодезических измерений (определений)	0,25
1 844	4 975 131,41	5 240 910,43	44,991174	34,749246	Метод спутниковых геодезических измерений (определений)	0,25
1 845	4 975 141,77	5 240 915,16	44,991268	34,749305	Метод спутниковых геодезических измерений (определений)	0,25
1 846	4 975 150,66	5 240 920,73	44,991348	34,749375	Метод спутниковых геодезических измерений (определений)	0,25
1 847	4 975 166,14	5 240 938,70	44,991489	34,749601	Метод спутниковых геодезических измерений (определений)	0,25
1 848	4 975 192,29	5 240 924,91	44,991723	34,749423	Метод спутниковых геодезических измерений (определений)	0,25
1 849	4 975 209,69	5 240 922,50	44,991880	34,749390	Метод спутниковых геодезических измерений (определений)	0,25
1 850	4 975 227,16	5 240 924,01	44,992037	34,749407	Метод спутниковых геодезических измерений (определений)	0,25
1 851	4 975 237,63	5 240 926,36	44,992131	34,749436	Метод спутниковых геодезических измерений (определений)	0,25
1 852	4 975 248,47	5 240 928,21	44,992229	34,749458	Метод спутниковых геодезических измерений (определений)	0,25
1 853	4 975 260,06	5 240 931,68	44,992334	34,749501	Метод спутниковых геодезических измерений (определений)	0,25

(1)	(2)	(3)	(4)	(5)	(6)	(7)
1 854	4 975 272,61	5 240 937,25	44,992447	34,749570	Метод спутниковых геодезических измерений (определений)	0,25
1 855	4 975 287,46	5 240 945,30	44,992581	34,749670	Метод спутниковых геодезических измерений (определений)	0,25
1 856	4 975 297,93	5 240 948,23	44,992676	34,749706	Метод спутниковых геодезических измерений (определений)	0,25
1 857	4 975 310,10	5 240 953,81	44,992785	34,749776	Метод спутниковых геодезических измерений (определений)	0,25
1 858	4 975 321,78	5 240 961,15	44,992891	34,749867	Метод спутниковых геодезических измерений (определений)	0,25
1 859	4 975 332,04	5 240 969,05	44,992984	34,749966	Метод спутниковых геодезических измерений (определений)	0,25
1 860	4 975 343,37	5 240 980,03	44,993087	34,750104	Метод спутниковых геодезических измерений (определений)	0,25
1 861	4 975 351,22	5 240 990,70	44,993159	34,750239	Метод спутниковых геодезических измерений (определений)	0,25
1 862	4 975 359,73	5 241 008,05	44,993237	34,750458	Метод спутниковых геодезических измерений (определений)	0,25
1 863	4 975 362,06	5 241 019,99	44,993259	34,750609	Метод спутниковых геодезических измерений (определений)	0,25
1 864	4 975 362,68	5 241 030,60	44,993265	34,750743	Метод спутниковых геодезических измерений (определений)	0,25
1 865	4 975 360,59	5 241 043,80	44,993247	34,750911	Метод спутниковых геодезических измерений (определений)	0,25
1 866	4 975 373,76	5 241 049,77	44,993366	34,750985	Метод спутниковых геодезических измерений (определений)	0,25
1 867	4 975 389,94	5 241 058,82	44,993513	34,751098	Метод спутниковых геодезических измерений (определений)	0,25
1 868	4 975 402,29	5 241 064,36	44,993624	34,751167	Метод спутниковых геодезических измерений (определений)	0,25
1 869	4 975 420,95	5 241 074,96	44,993793	34,751299	Метод спутниковых геодезических измерений (определений)	0,25

(1)	(2)	(3)	(4)	(5)	(6)	(7)
1 870	4 975 438,03	5 241 088,31	44,993948	34,751466	Метод спутниковых геодезических измерений (определений)	0,25
1 871	4 975 448,90	5 241 100,22	44,994047	34,751616	Метод спутниковых геодезических измерений (определений)	0,25
1 872	4 975 455,78	5 241 112,07	44,994109	34,751765	Метод спутниковых геодезических измерений (определений)	0,25
1 873	4 975 465,05	5 241 128,38	44,994194	34,751971	Метод спутниковых геодезических измерений (определений)	0,25
1 874	4 975 474,62	5 241 139,51	44,994281	34,752111	Метод спутниковых геодезических измерений (определений)	0,25
1 875	4 975 476,25	5 241 141,72	44,994296	34,752139	Метод спутниковых геодезических измерений (определений)	0,25
1 876	4 975 482,64	5 241 148,68	44,994354	34,752226	Метод спутниковых геодезических измерений (определений)	0,25
1 877	4 975 490,18	5 241 140,81	44,994421	34,752126	Метод спутниковых геодезических измерений (определений)	0,25
1 878	4 975 498,75	5 241 133,94	44,994498	34,752038	Метод спутниковых геодезических измерений (определений)	0,25
1 879	4 975 508,61	5 241 129,12	44,994586	34,751975	Метод спутниковых геодезических измерений (определений)	0,25
1 880	4 975 519,27	5 241 126,56	44,994682	34,751942	Метод спутниковых геодезических измерений (определений)	0,25
1 881	4 975 538,04	5 241 126,44	44,994851	34,751938	Метод спутниковых геодезических измерений (определений)	0,25
1 882	4 975 549,49	5 241 127,53	44,994954	34,751950	Метод спутниковых геодезических измерений (определений)	0,25
1 883	4 975 557,46	5 241 121,23	44,995025	34,751870	Метод спутниковых геодезических измерений (определений)	0,25
1 884	4 975 570,66	5 241 113,78	44,995143	34,751774	Метод спутниковых геодезических измерений (определений)	0,25
1 885	4 975 579,28	5 241 103,36	44,995220	34,751640	Метод спутниковых геодезических измерений (определений)	0,25

(1)	(2)	(3)	(4)	(5)	(6)	(7)
1 886	4 975 587,16	5 241 095,73	44,995290	34,751543	Метод спутниковых геодезических измерений (определений)	0,25
1 887	4 975 596,53	5 241 090,00	44,995374	34,751469	Метод спутниковых геодезических измерений (определений)	0,25
1 888	4 975 606,91	5 241 086,44	44,995467	34,751423	Метод спутниковых геодезических измерений (определений)	0,25
1 889	4 975 620,97	5 241 083,62	44,995593	34,751385	Метод спутниковых геодезических измерений (определений)	0,25
1 890	4 975 631,91	5 241 082,77	44,995692	34,751373	Метод спутниковых геодезических измерений (определений)	0,25
1 891	4 975 642,78	5 241 084,31	44,995790	34,751391	Метод спутниковых геодезических измерений (определений)	0,25
1 892	4 975 655,89	5 241 088,56	44,995908	34,751444	Метод спутниковых геодезических измерений (определений)	0,25
1 893	4 975 668,61	5 241 090,72	44,996023	34,751470	Метод спутниковых геодезических измерений (определений)	0,25
1 894	4 975 679,21	5 241 089,31	44,996118	34,751450	Метод спутниковых геодезических измерений (определений)	0,25
1 895	4 975 689,43	5 241 088,37	44,996210	34,751437	Метод спутниковых геодезических измерений (определений)	0,25
1 896	4 975 699,90	5 241 084,16	44,996304	34,751383	Метод спутниковых геодезических измерений (определений)	0,25
1 897	4 975 717,91	5 241 079,81	44,996465	34,751326	Метод спутниковых геодезических измерений (определений)	0,25
1 898	4 975 725,67	5 241 078,71	44,996535	34,751311	Метод спутниковых геодезических измерений (определений)	0,25
1 899	4 975 742,86	5 241 078,37	44,996690	34,751304	Метод спутниковых геодезических измерений (определений)	0,25
1 900	4 975 764,73	5 241 078,61	44,996887	34,751305	Метод спутниковых геодезических измерений (определений)	0,25
1 901	4 975 783,47	5 241 078,34	44,997055	34,751299	Метод спутниковых геодезических измерений (определений)	0,25

(1)	(2)	(3)	(4)	(5)	(6)	(7)
1 902	4 975 792,84	5 241 079,23	44,997139	34,751309	Метод спутниковых геодезических измерений (определений)	0,25
1 903	4 975 800,39	5 241 080,79	44,997208	34,751328	Метод спутниковых геодезических измерений (определений)	0,25
1 904	4 975 810,87	5 241 084,01	44,997302	34,751368	Метод спутниковых геодезических измерений (определений)	0,25
1 905	4 975 817,07	5 241 087,18	44,997358	34,751407	Метод спутниковых геодезических измерений (определений)	0,25
1 906	4 975 820,92	5 241 087,88	44,997393	34,751416	Метод спутниковых геодезических измерений (определений)	0,25
1 907	4 975 831,31	5 241 091,44	44,997487	34,751460	Метод спутниковых геодезических измерений (определений)	0,25
1 908	4 975 836,68	5 241 094,37	44,997535	34,751496	Метод спутниковых геодезических измерений (определений)	0,25
1 909	4 975 849,77	5 241 092,50	44,997653	34,751471	Метод спутниковых геодезических измерений (определений)	0,25
1 910	4 975 857,42	5 241 085,81	44,997721	34,751385	Метод спутниковых геодезических измерений (определений)	0,25
1 911	4 975 866,95	5 241 080,37	44,997806	34,751315	Метод спутниковых геодезических измерений (определений)	0,25
1 912	4 975 883,93	5 241 074,01	44,997959	34,751233	Метод спутниковых геодезических измерений (определений)	0,25
1 913	4 975 903,97	5 241 066,72	44,998138	34,751138	Метод спутниковых геодезических измерений (определений)	0,25
1 914	4 975 927,78	5 241 060,03	44,998352	34,751050	Метод спутниковых геодезических измерений (определений)	0,25
1 915	4 975 935,46	5 241 058,44	44,998421	34,751029	Метод спутниковых геодезических измерений (определений)	0,25
1 916	4 975 966,46	5 241 055,74	44,998700	34,750991	Метод спутниковых геодезических измерений (определений)	0,25
1 917	4 975 996,37	5 241 051,37	44,998968	34,750932	Метод спутниковых геодезических измерений (определений)	0,25

(1)	(2)	(3)	(4)	(5)	(6)	(7)
1 918	4 976 023,61	5 241 047,62	44,999213	34,750881	Метод спутниковых геодезических измерений (определений)	0,25
1 919	4 976 036,17	5 241 042,07	44,999326	34,750810	Метод спутниковых геодезических измерений (определений)	0,25
1 920	4 976 040,50	5 241 040,36	44,999365	34,750787	Метод спутниковых геодезических измерений (определений)	0,25
1 921	4 976 046,76	5 241 036,31	44,999421	34,750735	Метод спутниковых геодезических измерений (определений)	0,25
1 922	4 976 054,50	5 241 029,58	44,999490	34,750649	Метод спутниковых геодезических измерений (определений)	0,25
1 923	4 976 066,97	5 241 022,10	44,999601	34,750553	Метод спутниковых геодезических измерений (определений)	0,25
1 924	4 976 076,93	5 241 016,85	44,999690	34,750485	Метод спутниковых геодезических измерений (определений)	0,25
1 925	4 976 087,51	5 241 013,94	44,999785	34,750447	Метод спутниковых геодезических измерений (определений)	0,25
1 926	4 976 097,77	5 241 013,14	44,999878	34,750435	Метод спутниковых геодезических измерений (определений)	0,25
1 927	4 976 108,68	5 241 014,35	44,999976	34,750450	Метод спутниковых геодезических измерений (определений)	0,25
1 928	4 976 119,06	5 241 017,90	45,000070	34,750493	Метод спутниковых геодезических измерений (определений)	0,25
1 929	4 976 128,42	5 241 023,63	45,000154	34,750565	Метод спутниковых геодезических измерений (определений)	0,25
1 930	4 976 136,64	5 241 031,49	45,000229	34,750664	Метод спутниковых геодезических измерений (определений)	0,25
1 931	4 976 142,95	5 241 040,46	45,000286	34,750777	Метод спутниковых геодезических измерений (определений)	0,25
1 932	4 976 147,39	5 241 050,91	45,000327	34,750909	Метод спутниковых геодезических измерений (определений)	0,25
1 933	4 976 149,62	5 241 061,66	45,000348	34,751045	Метод спутниковых геодезических измерений (определений)	0,25

(1)	(2)	(3)	(4)	(5)	(6)	(7)
1 934	4 976 149,45	5 241 072,63	45,000348	34,751184	Метод спутниковых геодезических измерений (определений)	0,25
1 935	4 976 147,76	5 241 082,91	45,000333	34,751314	Метод спутниковых геодезических измерений (определений)	0,25
1 936	4 976 144,46	5 241 093,98	45,000304	34,751455	Метод спутниковых геодезических измерений (определений)	0,25
1 937	4 976 135,67	5 241 115,72	45,000227	34,751732	Метод спутниковых геодезических измерений (определений)	0,25
1 938	4 976 130,48	5 241 126,30	45,000181	34,751867	Метод спутниковых геодезических измерений (определений)	0,25
1 939	4 976 133,10	5 241 141,05	45,000206	34,752053	Метод спутниковых геодезических измерений (определений)	0,25
1 940	4 976 134,27	5 241 144,93	45,000217	34,752103	Метод спутниковых геодезических измерений (определений)	0,25
1 941	4 976 137,73	5 241 148,23	45,000248	34,752144	Метод спутниковых геодезических измерений (определений)	0,25
1 942	4 976 146,77	5 241 153,99	45,000330	34,752216	Метод спутниковых геодезических измерений (определений)	0,25
1 943	4 976 171,23	5 241 163,33	45,000551	34,752332	Метод спутниковых геодезических измерений (определений)	0,25
1 944	4 976 190,63	5 241 171,73	45,000726	34,752436	Метод спутниковых геодезических измерений (определений)	0,25
1 945	4 976 224,87	5 241 191,24	45,001036	34,752679	Метод спутниковых геодезических измерений (определений)	0,25
1 946	4 976 238,92	5 241 199,83	45,001163	34,752787	Метод спутниковых геодезических измерений (определений)	0,25
1 947	4 976 260,69	5 241 216,84	45,001360	34,753000	Метод спутниковых геодезических измерений (определений)	0,25
1 948	4 976 273,86	5 241 230,09	45,001480	34,753166	Метод спутниковых геодезических измерений (определений)	0,25
1 949	4 976 288,41	5 241 227,26	45,001611	34,753129	Метод спутниковых геодезических измерений (определений)	0,25

(1)	(2)	(3)	(4)	(5)	(6)	(7)
1 950	4 976 297,97	5 241 224,22	45,001696	34,753089	Метод спутниковых геодезических измерений (определений)	0,25
1 951	4 976 308,72	5 241 221,99	45,001793	34,753059	Метод спутниковых геодезических измерений (определений)	0,25
1 952	4 976 319,92	5 241 221,01	45,001894	34,753046	Метод спутниковых геодезических измерений (определений)	0,25
1 953	4 976 333,47	5 241 221,27	45,002016	34,753047	Метод спутниковых геодезических измерений (определений)	0,25
1 954	4 976 344,34	5 241 222,81	45,002113	34,753066	Метод спутниковых геодезических измерений (определений)	0,25
1 955	4 976 359,95	5 241 226,98	45,002254	34,753117	Метод спутниковых геодезических измерений (определений)	0,25
1 956	4 976 364,45	5 241 228,36	45,002295	34,753134	Метод спутниковых геодезических измерений (определений)	0,25
1 957	4 976 379,81	5 241 234,67	45,002434	34,753212	Метод спутниковых геодезических измерений (определений)	0,25
1 958	4 976 394,82	5 241 239,52	45,002569	34,753272	Метод спутниковых геодезических измерений (определений)	0,25
1 959	4 976 404,05	5 241 242,12	45,002652	34,753303	Метод спутниковых геодезических измерений (определений)	0,25
1 960	4 976 419,05	5 241 243,35	45,002787	34,753317	Метод спутниковых геодезических измерений (определений)	0,25
1 961	4 976 442,27	5 241 243,11	45,002996	34,753312	Метод спутниковых геодезических измерений (определений)	0,25
1 962	4 976 451,54	5 241 243,11	45,003080	34,753311	Метод спутниковых геодезических измерений (определений)	0,25
1 963	4 976 453,34	5 241 242,16	45,003096	34,753298	Метод спутниковых геодезических измерений (определений)	0,25
1 964	4 976 462,35	5 241 237,45	45,003177	34,753237	Метод спутниковых геодезических измерений (определений)	0,25
1 965	4 976 472,61	5 241 233,57	45,003269	34,753187	Метод спутниковых геодезических измерений (определений)	0,25

(1)	(2)	(3)	(4)	(5)	(6)	(7)
1 966	4 976 483,48	5 241 232,03	45,003366	34,753166	Метод спутниковых геодезических измерений (определений)	0,25
1 967	4 976 493,94	5 241 231,83	45,003460	34,753163	Метод спутниковых геодезических измерений (определений)	0,25
1 968	4 976 504,80	5 241 233,37	45,003558	34,753181	Метод спутниковых геодезических измерений (определений)	0,25
1 969	4 976 515,40	5 241 236,79	45,003654	34,753223	Метод спутниковых геодезических измерений (определений)	0,25
1 970	4 976 525,27	5 241 241,61	45,003743	34,753283	Метод спутниковых геодезических измерений (определений)	0,25
1 971	4 976 533,90	5 241 247,78	45,003821	34,753360	Метод спутниковых геодезических измерений (определений)	0,25
1 972	4 976 541,78	5 241 255,41	45,003893	34,753456	Метод спутниковых геодезических измерений (определений)	0,25
1 973	4 976 547,80	5 241 264,59	45,003948	34,753572	Метод спутниковых геодезических измерений (определений)	0,25
1 974	4 976 551,68	5 241 274,86	45,003983	34,753701	Метод спутниковых геодезических измерений (определений)	0,25
1 975	4 976 553,47	5 241 286,41	45,004000	34,753848	Метод спутниковых геодезических измерений (определений)	0,25
1 976	4 976 554,03	5 241 300,06	45,004007	34,754021	Метод спутниковых геодезических измерений (определений)	0,25
1 977	4 976 552,90	5 241 316,23	45,003998	34,754226	Метод спутниковых геодезических измерений (определений)	0,25
1 978	4 976 559,27	5 241 317,03	45,004055	34,754235	Метод спутниковых геодезических измерений (определений)	0,25
1 979	4 976 567,14	5 241 309,16	45,004125	34,754135	Метод спутниковых геодезических измерений (определений)	0,25
1 980	4 976 581,08	5 241 302,06	45,004250	34,754043	Метод спутниковых геодезических измерений (определений)	0,25
1 981	4 976 592,40	5 241 299,78	45,004352	34,754013	Метод спутниковых геодезических измерений (определений)	0,25

(1)	(2)	(3)	(4)	(5)	(6)	(7)
1 982	4 976 603,51	5 241 298,86	45,004452	34,754000	Метод спутниковых геодезических измерений (определений)	0,25
1 983	4 976 618,11	5 241 297,82	45,004583	34,753985	Метод спутниковых геодезических измерений (определений)	0,25
1 984	4 976 639,44	5 241 302,60	45,004775	34,754043	Метод спутниковых геодезических измерений (определений)	0,25
1 985	4 976 659,67	5 241 313,11	45,004958	34,754174	Метод спутниковых геодезических измерений (определений)	0,25
1 986	4 976 668,43	5 241 321,24	45,005038	34,754276	Метод спутниковых геодезических измерений (определений)	0,25
1 987	4 976 679,66	5 241 335,91	45,005140	34,754461	Метод спутниковых геодезических измерений (определений)	0,25
1 988	4 976 692,13	5 241 339,42	45,005252	34,754504	Метод спутниковых геодезических измерений (определений)	0,25
1 989	4 976 702,85	5 241 342,29	45,005349	34,754539	Метод спутниковых геодезических измерений (определений)	0,25
1 990	4 976 716,12	5 241 345,89	45,005469	34,754583	Метод спутниковых геодезических измерений (определений)	0,25
1 991	4 976 735,51	5 241 336,44	45,005643	34,754461	Метод спутниковых геодезических измерений (определений)	0,25
1 992	4 976 745,23	5 241 333,59	45,005730	34,754424	Метод спутниковых геодезических измерений (определений)	0,25
1 993	4 976 756,13	5 241 331,56	45,005828	34,754397	Метод спутниковых геодезических измерений (определений)	0,25
1 994	4 976 775,09	5 241 331,68	45,005998	34,754396	Метод спутниковых геодезических измерений (определений)	0,25
1 995	4 976 791,93	5 241 335,40	45,006150	34,754441	Метод спутниковых геодезических измерений (определений)	0,25
1 996	4 976 806,16	5 241 342,71	45,006279	34,754532	Метод спутниковых геодезических измерений (определений)	0,25
1 997	4 976 823,15	5 241 356,04	45,006433	34,754699	Метод спутниковых геодезических измерений (определений)	0,25

(1)	(2)	(3)	(4)	(5)	(6)	(7)
1 998	4 976 830,35	5 241 363,40	45,006498	34,754792	Метод спутниковых геодезических измерений (определений)	0,25
1 999	4 976 832,64	5 241 348,74	45,006517	34,754606	Метод спутниковых геодезических измерений (определений)	0,25
2 000	4 976 836,48	5 241 336,81	45,006551	34,754454	Метод спутниковых геодезических измерений (определений)	0,25
2 001	4 976 843,58	5 241 322,87	45,006614	34,754276	Метод спутниковых геодезических измерений (определений)	0,25
2 002	4 976 851,30	5 241 313,20	45,006682	34,754153	Метод спутниковых геодезических измерений (определений)	0,25
2 003	4 976 863,46	5 241 302,36	45,006791	34,754014	Метод спутниковых геодезических измерений (определений)	0,25
2 004	4 976 877,88	5 241 293,41	45,006920	34,753899	Метод спутниковых геодезических измерений (определений)	0,25
2 005	4 976 887,40	5 241 288,40	45,007005	34,753834	Метод спутниковых геодезических измерений (определений)	0,25
2 006	4 976 895,99	5 241 282,03	45,007082	34,753752	Метод спутниковых геодезических измерений (определений)	0,25
2 007	4 976 910,06	5 241 271,97	45,007208	34,753623	Метод спутниковых геодезических измерений (определений)	0,25
2 008	4 976 929,20	5 241 260,97	45,007379	34,753481	Метод спутниковых геодезических измерений (определений)	0,25
2 009	4 976 950,69	5 241 251,66	45,007572	34,753361	Метод спутниковых геодезических измерений (определений)	0,25
2 010	4 976 969,42	5 241 244,34	45,007739	34,753266	Метод спутниковых геодезических измерений (определений)	0,25
2 011	4 976 981,73	5 241 241,26	45,007850	34,753225	Метод спутниковых геодезических измерений (определений)	0,25
2 012	4 977 005,72	5 241 238,95	45,008066	34,753193	Метод спутниковых геодезических измерений (определений)	0,25
2 013	4 977 026,00	5 241 239,97	45,008248	34,753204	Метод спутниковых геодезических измерений (определений)	0,25

(1)	(2)	(3)	(4)	(5)	(6)	(7)
2 014	4 977 042,42	5 241 242,64	45,008396	34,753235	Метод спутниковых геодезических измерений (определений)	0,25
2 015	4 977 053,49	5 241 244,75	45,008496	34,753261	Метод спутниковых геодезических измерений (определений)	0,25
2 016	4 977 064,52	5 241 243,49	45,008595	34,753244	Метод спутниковых геодезических измерений (определений)	0,25
2 017	4 977 081,06	5 241 239,55	45,008744	34,753192	Метод спутниковых геодезических измерений (определений)	0,25
2 018	4 977 098,81	5 241 234,92	45,008903	34,753131	Метод спутниковых геодезических измерений (определений)	0,25
2 019	4 977 116,62	5 241 228,43	45,009063	34,753047	Метод спутниковых геодезических измерений (определений)	0,25
2 020	4 977 129,09	5 241 224,68	45,009175	34,752998	Метод спутниковых геодезических измерений (определений)	0,25
2 021	4 977 143,49	5 241 222,56	45,009304	34,752969	Метод спутниковых геодезических измерений (определений)	0,25
2 022	4 977 154,72	5 241 223,11	45,009405	34,752975	Метод спутниковых геодезических измерений (определений)	0,25
2 023	4 977 167,39	5 241 225,48	45,009519	34,753003	Метод спутниковых геодезических измерений (определений)	0,25
2 024	4 977 178,47	5 241 230,65	45,009619	34,753068	Метод спутниковых геодезических измерений (определений)	0,25
2 025	4 977 191,59	5 241 228,12	45,009737	34,753034	Метод спутниковых геодезических измерений (определений)	0,25
2 026	4 977 207,11	5 241 228,22	45,009877	34,753033	Метод спутниковых геодезических измерений (определений)	0,25
2 027	4 977 224,60	5 241 231,56	45,010034	34,753074	Метод спутниковых геодезических измерений (определений)	0,25
2 028	4 977 230,49	5 241 221,97	45,010087	34,752951	Метод спутниковых геодезических измерений (определений)	0,25
2 029	4 977 237,93	5 241 212,59	45,010153	34,752832	Метод спутниковых геодезических измерений (определений)	0,25

(1)	(2)	(3)	(4)	(5)	(6)	(7)
2 030	4 977 248,94	5 241 201,97	45,010251	34,752695	Метод спутниковых геодезических измерений (определений)	0,25
2 031	4 977 265,46	5 241 188,48	45,010399	34,752522	Метод спутниковых геодезических измерений (определений)	0,25
2 032	4 977 276,50	5 241 180,74	45,010497	34,752423	Метод спутниковых геодезических измерений (определений)	0,25
2 033	4 977 288,41	5 241 173,15	45,010604	34,752325	Метод спутниковых геодезических измерений (определений)	0,25
2 034	4 977 283,15	5 241 162,82	45,010556	34,752195	Метод спутниковых геодезических измерений (определений)	0,25
2 035	4 977 281,02	5 241 153,01	45,010536	34,752071	Метод спутниковых геодезических измерений (определений)	0,25
2 036	4 977 279,57	5 241 137,42	45,010521	34,751873	Метод спутниковых геодезических измерений (определений)	0,25
2 037	4 977 283,30	5 241 118,46	45,010553	34,751632	Метод спутниковых геодезических измерений (определений)	0,25
2 038	4 977 287,84	5 241 107,38	45,010593	34,751491	Метод спутниковых геодезических измерений (определений)	0,25
2 039	4 977 296,62	5 241 093,26	45,010671	34,751311	Метод спутниковых геодезических измерений (определений)	0,25
2 040	4 977 304,27	5 241 084,59	45,010739	34,751200	Метод спутниковых геодезических измерений (определений)	0,25
2 041	4 977 317,35	5 241 074,03	45,010856	34,751065	Метод спутниковых геодезических измерений (определений)	0,25
2 042	4 977 328,74	5 241 067,66	45,010958	34,750983	Метод спутниковых геодезических измерений (определений)	0,25
2 043	4 977 343,83	5 241 062,18	45,011093	34,750911	Метод спутниковых геодезических измерений (определений)	0,25
2 044	4 977 357,64	5 241 059,56	45,011217	34,750876	Метод спутниковых геодезических измерений (определений)	0,25
2 045	4 977 373,33	5 241 059,09	45,011358	34,750869	Метод спутниковых геодезических измерений (определений)	0,25

(1)	(2)	(3)	(4)	(5)	(6)	(7)
2 046	4 977 383,77	5 241 060,43	45,011452	34,750884	Метод спутниковых геодезических измерений (определений)	0,25
2 047	4 977 399,10	5 241 064,97	45,011591	34,750940	Метод спутниковых геодезических измерений (определений)	0,25
2 048	4 977 409,93	5 241 070,19	45,011689	34,751005	Метод спутниковых геодезических измерений (определений)	0,25
2 049	4 977 420,22	5 241 073,78	45,011781	34,751049	Метод спутниковых геодезических измерений (определений)	0,25
2 050	4 977 432,27	5 241 077,60	45,011890	34,751097	Метод спутниковых геодезических измерений (определений)	0,25
2 051	4 977 449,34	5 241 082,77	45,012044	34,751160	Метод спутниковых геодезических измерений (определений)	0,25
2 052	4 977 461,43	5 241 086,83	45,012153	34,751210	Метод спутниковых геодезических измерений (определений)	0,25
2 053	4 977 476,23	5 241 092,00	45,012287	34,751274	Метод спутниковых геодезических измерений (определений)	0,25
2 054	4 977 493,60	5 241 099,61	45,012444	34,751369	Метод спутниковых геодезических измерений (определений)	0,25
2 055	4 977 506,67	5 241 105,37	45,012562	34,751440	Метод спутниковых геодезических измерений (определений)	0,25
2 056	4 977 522,48	5 241 111,54	45,012705	34,751516	Метод спутниковых геодезических измерений (определений)	0,25
2 057	4 977 541,60	5 241 118,32	45,012877	34,751600	Метод спутниковых геодезических измерений (определений)	0,25
2 058	4 977 553,68	5 241 123,84	45,012986	34,751669	Метод спутниковых геодезических измерений (определений)	0,25
2 059	4 977 563,32	5 241 129,64	45,013074	34,751741	Метод спутниковых геодезических измерений (определений)	0,25
2 060	4 977 576,98	5 241 139,87	45,013197	34,751869	Метод спутниковых геодезических измерений (определений)	0,25
2 061	4 977 588,85	5 241 143,65	45,013305	34,751916	Метод спутниковых геодезических измерений (определений)	0,25

(1)	(2)	(3)	(4)	(5)	(6)	(7)
2 062	4 977 605,74	5 241 147,64	45,013457	34,751965	Метод спутниковых геодезических измерений (определений)	0,25
2 063	4 977 631,09	5 241 154,50	45,013685	34,752049	Метод спутниковых геодезических измерений (определений)	0,25
2 064	4 977 658,01	5 241 158,25	45,013928	34,752093	Метод спутниковых геодезических измерений (определений)	0,25
2 065	4 977 680,24	5 241 162,90	45,014128	34,752149	Метод спутниковых геодезических измерений (определений)	0,25
2 066	4 977 700,93	5 241 175,25	45,014316	34,752304	Метод спутниковых геодезических измерений (определений)	0,25
2 067	4 977 714,98	5 241 190,26	45,014443	34,752492	Метод спутниковых геодезических измерений (определений)	0,25
2 068	4 977 732,63	5 241 199,43	45,014603	34,752607	Метод спутниковых геодезических измерений (определений)	0,25
2 069	4 977 743,00	5 241 205,31	45,014697	34,752680	Метод спутниковых геодезических измерений (определений)	0,25
2 070	4 977 757,65	5 241 210,48	45,014829	34,752744	Метод спутниковых геодезических измерений (определений)	0,25
2 071	4 977 772,72	5 241 214,19	45,014965	34,752789	Метод спутниковых геодезических измерений (определений)	0,25
2 072	4 977 790,31	5 241 218,23	45,015123	34,752838	Метод спутниковых геодезических измерений (определений)	0,25
2 073	4 977 803,59	5 241 222,93	45,015243	34,752896	Метод спутниковых геодезических измерений (определений)	0,25
2 074	4 977 813,18	5 241 227,53	45,015330	34,752954	Метод спутниковых геодезических измерений (определений)	0,25
2 075	4 977 825,48	5 241 235,29	45,015441	34,753051	Метод спутниковых геодезических измерений (определений)	0,25
2 076	4 977 841,59	5 241 253,18	45,015588	34,753276	Метод спутниковых геодезических измерений (определений)	0,25
2 077	4 977 848,69	5 241 267,12	45,015653	34,753452	Метод спутниковых геодезических измерений (определений)	0,25

(1)	(2)	(3)	(4)	(5)	(6)	(7)
2 078	4 977 851,62	5 241 279,54	45,015680	34,753609	Метод спутниковых геодезических измерений (определений)	0,25
2 079	4 977 852,73	5 241 290,00	45,015691	34,753742	Метод спутниковых геодезических измерений (определений)	0,25
2 080	4 977 852,09	5 241 300,42	45,015686	34,753874	Метод спутниковых геодезических измерений (определений)	0,25
2 081	4 977 848,34	5 241 316,03	45,015654	34,754072	Метод спутниковых геодезических измерений (определений)	0,25
2 082	4 977 844,25	5 241 325,78	45,015618	34,754196	Метод спутниковых геодезических измерений (определений)	0,25
2 083	4 977 838,22	5 241 336,33	45,015564	34,754331	Метод спутниковых геодезических измерений (определений)	0,25
2 084	4 977 831,32	5 241 345,59	45,015503	34,754449	Метод спутниковых геодезических измерений (определений)	0,25
2 085	4 977 830,50	5 241 354,90	45,015496	34,754567	Метод спутниковых геодезических измерений (определений)	0,25
2 086	4 977 847,18	5 241 353,70	45,015646	34,754550	Метод спутниковых геодезических измерений (определений)	0,25
2 087	4 977 866,52	5 241 357,54	45,015821	34,754597	Метод спутниковых геодезических измерений (определений)	0,25
2 088	4 977 885,44	5 241 363,05	45,015991	34,754664	Метод спутниковых геодезических измерений (определений)	0,25
2 089	4 977 896,57	5 241 368,25	45,016092	34,754729	Метод спутниковых геодезических измерений (определений)	0,25
2 090	4 977 906,48	5 241 374,66	45,016182	34,754809	Метод спутниковых геодезических измерений (определений)	0,25
2 091	4 977 923,37	5 241 373,57	45,016333	34,754793	Метод спутниковых геодезических измерений (определений)	0,25
2 092	4 977 936,33	5 241 376,06	45,016450	34,754823	Метод спутниковых геодезических измерений (определений)	0,25
2 093	4 977 952,92	5 241 384,66	45,016600	34,754931	Метод спутниковых геодезических измерений (определений)	0,25

(1)	(2)	(3)	(4)	(5)	(6)	(7)
2 094	4 977 964,01	5 241 395,00	45,016701	34,755061	Метод спутниковых геодезических измерений (определений)	0,25
2 095	4 977 973,08	5 241 399,37	45,016783	34,755115	Метод спутниковых геодезических измерений (определений)	0,25
2 096	4 977 982,43	5 241 404,82	45,016867	34,755183	Метод спутниковых геодезических измерений (определений)	0,25
2 097	4 978 001,69	5 241 403,94	45,017041	34,755170	Метод спутниковых геодезических измерений (определений)	0,25
2 098	4 978 019,60	5 241 402,56	45,017202	34,755150	Метод спутниковых геодезических измерений (определений)	0,25
2 099	4 978 041,91	5 241 399,92	45,017402	34,755114	Метод спутниковых геодезических измерений (определений)	0,25
2 100	4 978 071,49	5 241 400,83	45,017668	34,755122	Метод спутниковых геодезических измерений (определений)	0,25
2 101	4 978 082,36	5 241 402,98	45,017766	34,755148	Метод спутниковых геодезических измерений (определений)	0,25
2 102	4 978 095,86	5 241 407,74	45,017888	34,755207	Метод спутниковых геодезических измерений (определений)	0,25
2 103	4 978 118,13	5 241 420,44	45,018090	34,755365	Метод спутниковых геодезических измерений (определений)	0,25
2 104	4 978 139,74	5 241 438,27	45,018286	34,755589	Метод спутниковых геодезических измерений (определений)	0,25
2 105	4 978 153,79	5 241 453,39	45,018413	34,755779	Метод спутниковых геодезических измерений (определений)	0,25
2 106	4 978 165,20	5 241 468,22	45,018517	34,755966	Метод спутниковых геодезических измерений (определений)	0,25
2 107	4 978 170,65	5 241 477,04	45,018567	34,756077	Метод спутниковых геодезических измерений (определений)	0,25
2 108	4 978 182,87	5 241 470,57	45,018676	34,755994	Метод спутниковых геодезических измерений (определений)	0,25
2 109	4 978 192,79	5 241 464,89	45,018765	34,755920	Метод спутниковых геодезических измерений (определений)	0,25

(1)	(2)	(3)	(4)	(5)	(6)	(7)
2 110	4 978 203,65	5 241 458,53	45,018862	34,755838	Метод спутниковых геодезических измерений (определений)	0,25
2 111	4 978 216,41	5 241 450,29	45,018976	34,755732	Метод спутниковых геодезических измерений (определений)	0,25
2 112	4 978 224,82	5 241 444,79	45,019052	34,755662	Метод спутниковых геодезических измерений (определений)	0,25
2 113	4 978 234,05	5 241 433,71	45,019134	34,755520	Метод спутниковых геодезических измерений (определений)	0,25
2 114	4 978 250,98	5 241 418,98	45,019285	34,755331	Метод спутниковых геодезических измерений (определений)	0,25
2 115	4 978 262,97	5 241 413,46	45,019392	34,755260	Метод спутниковых геодезических измерений (определений)	0,25
2 116	4 978 272,72	5 241 411,08	45,019480	34,755228	Метод спутниковых геодезических измерений (определений)	0,25
2 117	4 978 287,82	5 241 409,46	45,019616	34,755206	Метод спутниковых геодезических измерений (определений)	0,25
2 118	4 978 300,17	5 241 409,23	45,019727	34,755202	Метод спутниковых геодезических измерений (определений)	0,25
2 119	4 978 312,64	5 241 407,95	45,019839	34,755184	Метод спутниковых геодезических измерений (определений)	0,25
2 120	4 978 334,87	5 241 407,54	45,020039	34,755176	Метод спутниковых геодезических измерений (определений)	0,25
2 121	4 978 353,46	5 241 410,77	45,020206	34,755215	Метод спутниковых геодезических измерений (определений)	0,25
2 122	4 978 371,05	5 241 420,12	45,020365	34,755332	Метод спутниковых геодезических измерений (определений)	0,25
2 123	4 978 384,63	5 241 434,29	45,020489	34,755510	Метод спутниковых геодезических измерений (определений)	0,25
2 124	4 978 392,91	5 241 449,61	45,020564	34,755703	Метод спутниковых геодезических измерений (определений)	0,25
2 125	4 978 400,58	5 241 458,98	45,020634	34,755821	Метод спутниковых геодезических измерений (определений)	0,25

(1)	(2)	(3)	(4)	(5)	(6)	(7)
2 126	4 978 412,94	5 241 468,41	45,020746	34,755939	Метод спутниковых геодезических измерений (определений)	0,25
2 127	4 978 423,26	5 241 473,01	45,020839	34,755997	Метод спутниковых геодезических измерений (определений)	0,25
2 128	4 978 427,57	5 241 463,46	45,020877	34,755875	Метод спутниковых геодезических измерений (определений)	0,25
2 129	4 978 435,41	5 241 449,78	45,020947	34,755701	Метод спутниковых геодезических измерений (определений)	0,25
2 130	4 978 441,86	5 241 441,29	45,021004	34,755592	Метод спутниковых геодезических измерений (определений)	0,25
2 131	4 978 452,20	5 241 431,59	45,021096	34,755468	Метод спутниковых геодезических измерений (определений)	0,25
2 132	4 978 461,74	5 241 425,95	45,021182	34,755395	Метод спутниковых геодезических измерений (определений)	0,25
2 133	4 978 471,15	5 241 422,07	45,021266	34,755345	Метод спутниковых геодезических измерений (определений)	0,25
2 134	4 978 494,15	5 241 415,79	45,021472	34,755262	Метод спутниковых геодезических измерений (определений)	0,25
2 135	4 978 511,97	5 241 413,21	45,021633	34,755228	Метод спутниковых геодезических измерений (определений)	0,25
2 136	4 978 522,50	5 241 412,80	45,021727	34,755221	Метод спутниковых геодезических измерений (определений)	0,25
2 137	4 978 546,23	5 241 414,46	45,021941	34,755239	Метод спутниковых геодезических измерений (определений)	0,25
2 138	4 978 572,18	5 241 417,87	45,022175	34,755280	Метод спутниковых геодезических измерений (определений)	0,25
2 139	4 978 600,40	5 241 425,69	45,022429	34,755376	Метод спутниковых геодезических измерений (определений)	0,25
2 140	4 978 612,12	5 241 431,08	45,022535	34,755443	Метод спутниковых геодезических измерений (определений)	0,25
2 141	4 978 627,15	5 241 440,94	45,022671	34,755566	Метод спутниковых геодезических измерений (определений)	0,25

(1)	(2)	(3)	(4)	(5)	(6)	(7)
2 142	4 978 635,68	5 241 449,06	45,022749	34,755668	Метод спутниковых геодезических измерений (определений)	0,25
2 143	4 978 642,76	5 241 457,77	45,022813	34,755778	Метод спутниковых геодезических измерений (определений)	0,25
2 144	4 978 654,83	5 241 452,22	45,022921	34,755706	Метод спутниковых геодезических измерений (определений)	0,25
2 145	4 978 665,14	5 241 450,03	45,023014	34,755677	Метод спутниковых геодезических измерений (определений)	0,25
2 146	4 978 679,97	5 241 449,04	45,023147	34,755663	Метод спутниковых геодезических измерений (определений)	0,25
2 147	4 978 700,80	5 241 449,29	45,023335	34,755663	Метод спутниковых геодезических измерений (определений)	0,25
2 148	4 978 710,74	5 241 440,19	45,023423	34,755547	Метод спутниковых геодезических измерений (определений)	0,25
2 149	4 978 731,49	5 241 430,54	45,023609	34,755422	Метод спутниковых геодезических измерений (определений)	0,25
2 150	4 978 755,48	5 241 428,82	45,023825	34,755397	Метод спутниковых геодезических измерений (определений)	0,25
2 151	4 978 769,60	5 241 431,79	45,023952	34,755433	Метод спутниковых геодезических измерений (определений)	0,25
2 152	4 978 781,77	5 241 437,66	45,024062	34,755506	Метод спутниковых геодезических измерений (определений)	0,25
2 153	4 978 796,01	5 241 442,65	45,024191	34,755568	Метод спутниковых геодезических измерений (определений)	0,25
2 154	4 978 812,46	5 241 442,31	45,024339	34,755562	Метод спутниковых геодезических измерений (определений)	0,25
2 155	4 978 828,47	5 241 440,98	45,024483	34,755543	Метод спутниковых геодезических измерений (определений)	0,25
2 156	4 978 843,10	5 241 441,88	45,024614	34,755553	Метод спутниковых геодезических измерений (определений)	0,25
2 157	4 978 855,36	5 241 443,47	45,024725	34,755571	Метод спутниковых геодезических измерений (определений)	0,25

(1)	(2)	(3)	(4)	(5)	(6)	(7)
2 158	4 978 867,61	5 241 442,67	45,024835	34,755560	Метод спутниковых геодезических измерений (определений)	0,25
2 159	4 978 889,16	5 241 446,68	45,025029	34,755608	Метод спутниковых геодезических измерений (определений)	0,25
2 160	4 978 908,39	5 241 457,60	45,025203	34,755744	Метод спутниковых геодезических измерений (определений)	0,25
2 161	4 978 923,63	5 241 474,15	45,025342	34,755953	Метод спутниковых геодезических измерений (определений)	0,25
2 162	4 978 931,83	5 241 490,30	45,025417	34,756157	Метод спутниковых геодезических измерений (определений)	0,25
2 163	4 978 941,05	5 241 495,06	45,025500	34,756216	Метод спутниковых геодезических измерений (определений)	0,25
2 164	4 978 958,79	5 241 496,80	45,025660	34,756236	Метод спутниковых геодезических измерений (определений)	0,25
2 165	4 978 972,75	5 241 496,92	45,025785	34,756236	Метод спутниковых геодезических измерений (определений)	0,25
2 166	4 978 994,21	5 241 501,54	45,025979	34,756292	Метод спутниковых геодезических измерений (определений)	0,25
2 167	4 979 007,14	5 241 505,82	45,026096	34,756345	Метод спутниковых геодезических измерений (определений)	0,25
2 168	4 979 027,91	5 241 504,63	45,026282	34,756327	Метод спутниковых геодезических измерений (определений)	0,25
2 169	4 979 043,43	5 241 507,68	45,026422	34,756364	Метод спутниковых геодезических измерений (определений)	0,25
2 170	4 979 057,37	5 241 514,78	45,026548	34,756453	Метод спутниковых геодезических измерений (определений)	0,25
2 171	4 979 067,10	5 241 523,06	45,026636	34,756557	Метод спутниковых геодезических измерений (определений)	0,25
2 172	4 979 074,49	5 241 531,18	45,026704	34,756659	Метод спутниковых геодезических измерений (определений)	0,25
2 173	4 979 084,19	5 241 553,03	45,026793	34,756935	Метод спутниковых геодезических измерений (определений)	0,25

(1)	(2)	(3)	(4)	(5)	(6)	(7)
2 174	4 979 085,99	5 241 564,40	45,026810	34,757079	Метод спутниковых геодезических измерений (определений)	0,25
2 175	4 979 101,32	5 241 570,19	45,026948	34,757151	Метод спутниковых геодезических измерений (определений)	0,25
2 176	4 979 112,52	5 241 574,63	45,027049	34,757206	Метод спутниковых геодезических измерений (определений)	0,25
2 177	4 979 134,41	5 241 582,14	45,027247	34,757298	Метод спутниковых геодезических измерений (определений)	0,25
2 178	4 979 151,57	5 241 585,96	45,027402	34,757345	Метод спутниковых геодезических измерений (определений)	0,25
2 179	4 979 165,25	5 241 590,35	45,027525	34,757399	Метод спутниковых геодезических измерений (определений)	0,25
2 180	4 979 176,91	5 241 591,53	45,027630	34,757413	Метод спутниковых геодезических измерений (определений)	0,25
2 181	4 979 189,25	5 241 593,23	45,027741	34,757433	Метод спутниковых геодезических измерений (определений)	0,25
2 182	4 979 201,41	5 241 594,32	45,027851	34,757445	Метод спутниковых геодезических измерений (определений)	0,25
2 183	4 979 214,68	5 241 597,49	45,027970	34,757484	Метод спутниковых геодезических измерений (определений)	0,25
2 184	4 979 225,69	5 241 601,78	45,028070	34,757537	Метод спутниковых геодезических измерений (определений)	0,25
2 185	4 979 235,94	5 241 607,02	45,028163	34,757602	Метод спутниковых геодезических измерений (определений)	0,25
2 186	4 979 249,96	5 241 613,95	45,028289	34,757689	Метод спутниковых геодезических измерений (определений)	0,25
2 187	4 979 261,50	5 241 621,62	45,028394	34,757784	Метод спутниковых геодезических измерений (определений)	0,25
2 188	4 979 272,03	5 241 627,98	45,028489	34,757864	Метод спутниковых геодезических измерений (определений)	0,25
2 189	4 979 282,48	5 241 628,41	45,028583	34,757868	Метод спутниковых геодезических измерений (определений)	0,25

(1)	(2)	(3)	(4)	(5)	(6)	(7)
2 190	4 979 304,12	5 241 633,42	45,028778	34,757929	Метод спутниковых геодезических измерений (определений)	0,25
2 191	4 979 314,33	5 241 638,05	45,028870	34,757987	Метод спутниковых геодезических измерений (определений)	0,25
2 192	4 979 326,16	5 241 645,35	45,028978	34,758078	Метод спутниковых геодезических измерений (определений)	0,25
2 193	4 979 350,37	5 241 663,07	45,029197	34,758300	Метод спутниковых геодезических измерений (определений)	0,25
2 194	4 979 367,75	5 241 678,67	45,029354	34,758496	Метод спутниковых геодезических измерений (определений)	0,25
2 195	4 979 375,66	5 241 687,74	45,029426	34,758610	Метод спутниковых геодезических измерений (определений)	0,25
2 196	4 979 382,61	5 241 698,05	45,029490	34,758740	Метод спутниковых геодезических измерений (определений)	0,25
2 197	4 979 388,09	5 241 708,96	45,029540	34,758878	Метод спутниковых геодезических измерений (определений)	0,25
2 198	4 979 413,53	5 241 713,55	45,029769	34,758933	Метод спутниковых геодезических измерений (определений)	0,25
2 199	4 979 423,40	5 241 716,97	45,029858	34,758975	Метод спутниковых геодезических измерений (определений)	0,25
2 200	4 979 442,85	5 241 728,28	45,030034	34,759117	Метод спутниковых геодезических измерений (определений)	0,25
2 201	4 979 451,12	5 241 735,85	45,030109	34,759212	Метод спутниковых геодезических измерений (определений)	0,25
2 202	4 979 460,13	5 241 746,17	45,030191	34,759342	Метод спутниковых геодезических измерений (определений)	0,25
2 203	4 979 466,99	5 241 756,28	45,030254	34,759469	Метод спутниковых геодезических измерений (определений)	0,25
2 204	4 979 473,78	5 241 769,69	45,030316	34,759639	Метод спутниковых геодезических измерений (определений)	0,25
2 205	4 979 478,10	5 241 779,19	45,030356	34,759759	Метод спутниковых геодезических измерений (определений)	0,25

(1)	(2)	(3)	(4)	(5)	(6)	(7)
2 206	4 979 484,66	5 241 791,65	45,030416	34,759916	Метод спутниковых геодезических измерений (определений)	0,25
2 207	4 979 492,65	5 241 807,37	45,030489	34,760115	Метод спутниковых геодезических измерений (определений)	0,25
2 208	4 979 496,73	5 241 818,77	45,030526	34,760259	Метод спутниковых геодезических измерений (определений)	0,25
2 209	4 979 506,04	5 241 829,85	45,030611	34,760398	Метод спутниковых геодезических измерений (определений)	0,25
2 210	4 979 520,27	5 241 841,24	45,030740	34,760541	Метод спутниковых геодезических измерений (определений)	0,25
2 211	4 979 537,53	5 241 858,68	45,030897	34,760760	Метод спутниковых геодезических измерений (определений)	0,25
2 212	4 979 550,29	5 241 876,79	45,031013	34,760989	Метод спутниковых геодезических измерений (определений)	0,25
2 213	4 979 560,81	5 241 896,31	45,031109	34,761235	Метод спутниковых геодезических измерений (определений)	0,25
2 214	4 979 571,34	5 241 923,15	45,031206	34,761574	Метод спутниковых геодезических измерений (определений)	0,25
2 215	4 979 583,27	5 241 942,74	45,031315	34,761822	Метод спутниковых геодезических измерений (определений)	0,25
2 216	4 979 598,61	5 241 946,20	45,031454	34,761864	Метод спутниковых геодезических измерений (определений)	0,25
2 217	4 979 620,60	5 241 949,53	45,031652	34,761904	Метод спутниковых геодезических измерений (определений)	0,25
2 218	4 979 636,27	5 241 952,24	45,031793	34,761936	Метод спутниковых геодезических измерений (определений)	0,25
2 219	4 979 652,37	5 241 953,73	45,031938	34,761953	Метод спутниковых геодезических измерений (определений)	0,25
2 220	4 979 679,49	5 241 956,69	45,032182	34,761988	Метод спутниковых геодезических измерений (определений)	0,25
2 221	4 979 696,12	5 241 957,53	45,032332	34,761996	Метод спутниковых геодезических измерений (определений)	0,25

(1)	(2)	(3)	(4)	(5)	(6)	(7)
2 222	4 979 708,36	5 241 953,28	45,032442	34,761941	Метод спутниковых геодезических измерений (определений)	0,25
2 223	4 979 721,07	5 241 950,46	45,032556	34,761904	Метод спутниковых геодезических измерений (определений)	0,25
2 224	4 979 746,30	5 241 946,74	45,032783	34,761853	Метод спутниковых геодезических измерений (определений)	0,25
2 225	4 979 767,72	5 241 945,89	45,032975	34,761840	Метод спутниковых геодезических измерений (определений)	0,25
2 226	4 979 782,06	5 241 946,98	45,033104	34,761852	Метод спутниковых геодезических измерений (определений)	0,25
2 227	4 979 795,32	5 241 948,52	45,033224	34,761870	Метод спутниковых геодезических измерений (определений)	0,25
2 228	4 979 809,67	5 241 950,57	45,033353	34,761895	Метод спутниковых геодезических измерений (определений)	0,25
2 229	4 979 816,74	5 241 940,35	45,033416	34,761764	Метод спутниковых геодезических измерений (определений)	0,25
2 230	4 979 833,58	5 241 925,18	45,033566	34,761570	Метод спутниковых геодезических измерений (определений)	0,25
2 231	4 979 855,67	5 241 916,10	45,033764	34,761452	Метод спутниковых геодезических измерений (определений)	0,25
2 232	4 979 869,27	5 241 914,26	45,033886	34,761427	Метод спутниковых геодезических измерений (определений)	0,25
2 233	4 979 880,38	5 241 914,10	45,033986	34,761424	Метод спутниковых геодезических измерений (определений)	0,25
2 234	4 979 890,48	5 241 913,00	45,034077	34,761409	Метод спутниковых геодезических измерений (определений)	0,25
2 235	4 979 903,02	5 241 912,26	45,034190	34,761398	Метод спутниковых геодезических измерений (определений)	0,25
2 236	4 979 913,58	5 241 911,96	45,034285	34,761393	Метод спутниковых геодезических измерений (определений)	0,25
2 237	4 979 929,73	5 241 909,69	45,034430	34,761362	Метод спутниковых геодезических измерений (определений)	0,25

(1)	(2)	(3)	(4)	(5)	(6)	(7)
2 238	4 979 938,65	5 241 903,07	45,034510	34,761277	Метод спутниковых геодезических измерений (определений)	0,25
2 239	4 979 945,98	5 241 892,59	45,034575	34,761143	Метод спутниковых геодезических измерений (определений)	0,25
2 240	4 979 958,95	5 241 879,82	45,034690	34,760980	Метод спутниковых геодезических измерений (определений)	0,25
2 241	4 979 974,90	5 241 871,71	45,034833	34,760875	Метод спутниковых геодезических измерений (определений)	0,25
2 242	4 979 984,35	5 241 866,44	45,034918	34,760807	Метод спутниковых геодезических измерений (определений)	0,25
2 243	4 979 991,28	5 241 858,73	45,034979	34,760708	Метод спутниковых геодезических измерений (определений)	0,25
2 244	4 980 004,81	5 241 846,51	45,035100	34,760552	Метод спутниковых геодезических измерений (определений)	0,25
2 245	4 980 022,22	5 241 830,87	45,035256	34,760351	Метод спутниковых геодезических измерений (определений)	0,25
2 246	4 980 032,96	5 241 823,39	45,035352	34,760255	Метод спутниковых геодезических измерений (определений)	0,25
2 247	4 980 043,61	5 241 814,86	45,035447	34,760146	Метод спутниковых геодезических измерений (определений)	0,25
2 248	4 980 046,29	5 241 804,67	45,035470	34,760016	Метод спутниковых геодезических измерений (определений)	0,25
2 249	4 980 053,39	5 241 790,73	45,035533	34,759838	Метод спутниковых геодезических измерений (определений)	0,25
2 250	4 980 056,86	5 241 778,91	45,035563	34,759688	Метод спутниковых геодезических измерений (определений)	0,25
2 251	4 980 057,85	5 241 768,74	45,035571	34,759559	Метод спутниковых геодезических измерений (определений)	0,25
2 252	4 980 061,71	5 241 752,46	45,035604	34,759352	Метод спутниковых геодезических измерений (определений)	0,25
2 253	4 980 065,89	5 241 742,86	45,035641	34,759229	Метод спутниковых геодезических измерений (определений)	0,25

(1)	(2)	(3)	(4)	(5)	(6)	(7)
2 254	4 980 070,06	5 241 721,90	45,035677	34,758963	Метод спутниковых геодезических измерений (определений)	0,25
2 255	4 980 074,23	5 241 712,49	45,035714	34,758843	Метод спутниковых геодезических измерений (определений)	0,25
2 256	4 980 076,81	5 241 702,03	45,035736	34,758710	Метод спутниковых геодезических измерений (определений)	0,25
2 257	4 980 081,53	5 241 684,18	45,035777	34,758483	Метод спутниковых геодезических измерений (определений)	0,25
2 258	4 980 089,17	5 241 670,09	45,035845	34,758303	Метод спутниковых геодезических измерений (определений)	0,25
2 259	4 980 099,44	5 241 659,05	45,035936	34,758162	Метод спутниковых геодезических измерений (определений)	0,25
2 260	4 980 103,15	5 241 647,59	45,035969	34,758016	Метод спутниковых геодезических измерений (определений)	0,25
2 261	4 980 104,68	5 241 635,37	45,035981	34,757861	Метод спутниковых геодезических измерений (определений)	0,25
2 262	4 980 106,84	5 241 614,17	45,035999	34,757592	Метод спутниковых геодезических измерений (определений)	0,25
2 263	4 980 111,28	5 241 592,57	45,036037	34,757317	Метод спутниковых геодезических измерений (определений)	0,25
2 264	4 980 114,82	5 241 581,73	45,036068	34,757179	Метод спутниковых геодезических измерений (определений)	0,25
2 265	4 980 122,73	5 241 566,74	45,036138	34,756988	Метод спутниковых геодезических измерений (определений)	0,25
2 266	4 980 131,17	5 241 555,78	45,036213	34,756848	Метод спутниковых геодезических измерений (определений)	0,25
2 267	4 980 146,66	5 241 541,55	45,036351	34,756665	Метод спутниковых геодезических измерений (определений)	0,25
2 268	4 980 158,91	5 241 535,03	45,036461	34,756581	Метод спутниковых геодезических измерений (определений)	0,25
2 269	4 980 172,39	5 241 530,20	45,036582	34,756518	Метод спутниковых геодезических измерений (определений)	0,25

(1)	(2)	(3)	(4)	(5)	(6)	(7)
2 270	4 980 188,72	5 241 525,43	45,036728	34,756456	Метод спутниковых геодезических измерений (определений)	0,25
2 271	4 980 206,68	5 241 521,55	45,036890	34,756405	Метод спутниковых геодезических измерений (определений)	0,25
2 272	4 980 218,47	5 241 519,93	45,036996	34,756383	Метод спутниковых геодезических измерений (определений)	0,25
2 273	4 980 231,94	5 241 519,43	45,037117	34,756375	Метод спутниковых геодезических измерений (определений)	0,25
2 274	4 980 230,41	5 241 508,75	45,037102	34,756239	Метод спутниковых геодезических измерений (определений)	0,25
2 275	4 980 231,35	5 241 496,02	45,037110	34,756078	Метод спутниковых геодезических измерений (определений)	0,25
2 276	4 980 233,60	5 241 485,02	45,037129	34,755938	Метод спутниковых геодезических измерений (определений)	0,25
2 277	4 980 240,70	5 241 471,08	45,037192	34,755760	Метод спутниковых геодезических измерений (определений)	0,25
2 278	4 980 249,04	5 241 461,28	45,037266	34,755635	Метод спутниковых геодезических измерений (определений)	0,25
2 279	4 980 257,15	5 241 453,91	45,037338	34,755540	Метод спутниковых геодезических измерений (определений)	0,25
2 280	4 980 266,73	5 241 448,34	45,037424	34,755469	Метод спутниковых геодезических измерений (определений)	0,25
2 281	4 980 270,27	5 241 438,65	45,037455	34,755345	Метод спутниковых геодезических измерений (определений)	0,25
2 282	4 980 274,80	5 241 429,25	45,037495	34,755225	Метод спутниковых геодезических измерений (определений)	0,25
2 283	4 980 281,51	5 241 418,85	45,037555	34,755093	Метод спутниковых геодезических измерений (определений)	0,25
2 284	4 980 288,59	5 241 410,40	45,037618	34,754985	Метод спутниковых геодезических измерений (определений)	0,25
2 285	4 980 296,31	5 241 402,98	45,037686	34,754890	Метод спутниковых геодезических измерений (определений)	0,25

(1)	(2)	(3)	(4)	(5)	(6)	(7)
2 286	4 980 307,50	5 241 394,34	45,037786	34,754779	Метод спутниковых геодезических измерений (определений)	0,25
2 287	4 980 323,11	5 241 385,72	45,037926	34,754667	Метод спутниковых геодезических измерений (определений)	0,25
2 288	4 980 334,53	5 241 381,17	45,038028	34,754608	Метод спутниковых геодезических измерений (определений)	0,25
2 289	4 980 351,56	5 241 374,15	45,038181	34,754517	Метод спутниковых геодезических измерений (определений)	0,25
2 290	4 980 368,09	5 241 370,80	45,038330	34,754473	Метод спутниковых геодезических измерений (определений)	0,25
2 291	4 980 378,50	5 241 360,39	45,038422	34,754339	Метод спутниковых геодезических измерений (определений)	0,25
2 292	4 980 387,18	5 241 354,97	45,038500	34,754270	Метод спутниковых геодезических измерений (определений)	0,25
2 293	4 980 398,46	5 241 347,42	45,038601	34,754173	Метод спутниковых геодезических измерений (определений)	0,25
2 294	4 980 411,65	5 241 335,46	45,038719	34,754019	Метод спутниковых геодезических измерений (определений)	0,25
2 295	4 980 420,37	5 241 330,02	45,038797	34,753949	Метод спутниковых геодезических измерений (определений)	0,25
2 296	4 980 431,38	5 241 324,89	45,038895	34,753883	Метод спутниковых геодезических измерений (определений)	0,25
2 297	4 980 443,89	5 241 321,82	45,039008	34,753842	Метод спутниковых геодезических измерений (определений)	0,25
2 298	4 980 455,07	5 241 320,55	45,039108	34,753825	Метод спутниковых геодезических измерений (определений)	0,25
2 299	4 980 468,83	5 241 321,68	45,039232	34,753838	Метод спутниковых геодезических измерений (определений)	0,25
2 300	4 980 482,08	5 241 324,87	45,039351	34,753877	Метод спутниковых геодезических измерений (определений)	0,25
2 301	4 980 497,87	5 241 331,18	45,039494	34,753955	Метод спутниковых геодезических измерений (определений)	0,25

(1)	(2)	(3)	(4)	(5)	(6)	(7)
2 302	4 980 515,00	5 241 338,61	45,039649	34,754047	Метод спутниковых геодезических измерений (определений)	0,25
2 303	4 980 525,81	5 241 313,15	45,039744	34,753723	Метод спутниковых геодезических измерений (определений)	0,25
2 304	4 980 537,52	5 241 294,86	45,039848	34,753489	Метод спутниковых геодезических измерений (определений)	0,25
2 305	4 980 553,32	5 241 279,66	45,039989	34,753295	Метод спутниковых геодезических измерений (определений)	0,25
2 306	4 980 562,79	5 241 273,38	45,040073	34,753214	Метод спутниковых геодезических измерений (определений)	0,25
2 307	4 980 573,61	5 241 267,87	45,040170	34,753143	Метод спутниковых геодезических измерений (определений)	0,25
2 308	4 980 584,47	5 241 263,85	45,040268	34,753090	Метод спутниковых геодезических измерений (определений)	0,25
2 309	4 980 596,62	5 241 260,89	45,040377	34,753051	Метод спутниковых геодезических измерений (определений)	0,25
2 310	4 980 611,18	5 241 259,54	45,040508	34,753032	Метод спутниковых геодезических измерений (определений)	0,25
2 311	4 980 621,96	5 241 260,13	45,040605	34,753039	Метод спутниковых геодезических измерений (определений)	0,25
2 312	4 980 634,54	5 241 262,46	45,040718	34,753067	Метод спутниковых геодезических измерений (определений)	0,25
2 313	4 980 645,75	5 241 266,07	45,040819	34,753111	Метод спутниковых геодезических измерений (определений)	0,25
2 314	4 980 666,18	5 241 278,80	45,041004	34,753270	Метод спутниковых геодезических измерений (определений)	0,25
2 315	4 980 677,69	5 241 291,38	45,041109	34,753429	Метод спутниковых геодезических измерений (определений)	0,25
2 316	4 980 685,97	5 241 309,56	45,041185	34,753659	Метод спутниковых геодезических измерений (определений)	0,25
2 317	4 980 688,22	5 241 319,34	45,041206	34,753782	Метод спутниковых геодезических измерений (определений)	0,25

(1)	(2)	(3)	(4)	(5)	(6)	(7)
2 318	4 980 689,49	5 241 330,55	45,041218	34,753924	Метод спутниковых геодезических измерений (определений)	0,25
2 319	4 980 690,67	5 241 342,31	45,041230	34,754074	Метод спутниковых геодезических измерений (определений)	0,25
2 320	4 980 705,39	5 241 352,25	45,041363	34,754198	Метод спутниковых геодезических измерений (определений)	0,25
2 321	4 980 716,88	5 241 352,38	45,041466	34,754198	Метод спутниковых геодезических измерений (определений)	0,25
2 322	4 980 728,37	5 241 343,10	45,041569	34,754079	Метод спутниковых геодезических измерений (определений)	0,25
2 323	4 980 741,02	5 241 336,90	45,041682	34,753999	Метод спутниковых геодезических измерений (определений)	0,25
2 324	4 980 752,24	5 241 334,46	45,041783	34,753967	Метод спутниковых геодезических измерений (определений)	0,25
2 325	4 980 768,22	5 241 334,38	45,041927	34,753964	Метод спутниковых геодезических измерений (определений)	0,25
2 326	4 980 780,14	5 241 336,89	45,042034	34,753994	Метод спутниковых геодезических измерений (определений)	0,25
2 327	4 980 799,61	5 241 347,59	45,042210	34,754128	Метод спутниковых геодезических измерений (определений)	0,25
2 328	4 980 809,81	5 241 356,46	45,042303	34,754239	Метод спутниковых геодезических измерений (определений)	0,25
2 329	4 980 817,09	5 241 363,80	45,042369	34,754332	Метод спутниковых геодезических измерений (определений)	0,25
2 330	4 980 828,87	5 241 374,19	45,042476	34,754462	Метод спутниковых геодезических измерений (определений)	0,25
2 331	4 980 838,83	5 241 383,88	45,042566	34,754584	Метод спутниковых геодезических измерений (определений)	0,25
2 332	4 980 852,45	5 241 398,65	45,042690	34,754770	Метод спутниковых геодезических измерений (определений)	0,25
2 333	4 980 860,48	5 241 407,50	45,042763	34,754881	Метод спутниковых геодезических измерений (определений)	0,25

(1)	(2)	(3)	(4)	(5)	(6)	(7)
2 334	4 980 871,42	5 241 417,87	45,042862	34,755011	Метод спутниковых геодезических измерений (определений)	0,25
2 335	4 980 882,37	5 241 396,34	45,042959	34,754737	Метод спутниковых геодезических измерений (определений)	0,25
2 336	4 980 889,95	5 241 385,23	45,043026	34,754595	Метод спутниковых геодезических измерений (определений)	0,25
2 337	4 980 896,65	5 241 377,02	45,043086	34,754490	Метод спутниковых геодезических измерений (определений)	0,25
2 338	4 980 906,80	5 241 361,21	45,043176	34,754288	Метод спутниковых геодезических измерений (определений)	0,25
2 339	4 980 913,89	5 241 353,36	45,043239	34,754188	Метод спутниковых геодезических измерений (определений)	0,25
2 340	4 980 936,12	5 241 333,79	45,043437	34,753937	Метод спутниковых геодезических измерений (определений)	0,25
2 341	4 980 953,89	5 241 324,69	45,043596	34,753819	Метод спутниковых геодезических измерений (определений)	0,25
2 342	4 980 967,24	5 241 320,85	45,043716	34,753769	Метод спутниковых геодезических измерений (определений)	0,25
2 343	4 980 954,02	5 241 306,03	45,043596	34,753582	Метод спутниковых геодезических измерений (определений)	0,25
2 344	4 980 947,51	5 241 296,81	45,043537	34,753466	Метод спутниковых геодезических измерений (определений)	0,25
2 345	4 980 937,56	5 241 276,85	45,043446	34,753214	Метод спутниковых геодезических измерений (определений)	0,25
2 346	4 980 934,21	5 241 261,46	45,043414	34,753019	Метод спутниковых геодезических измерений (определений)	0,25
2 347	4 980 934,12	5 241 243,05	45,043412	34,752785	Метод спутниковых геодезических измерений (определений)	0,25
2 348	4 980 937,27	5 241 228,31	45,043439	34,752598	Метод спутниковых геодезических измерений (определений)	0,25
2 349	4 980 944,37	5 241 214,37	45,043502	34,752420	Метод спутниковых геодезических измерений (определений)	0,25

(1)	(2)	(3)	(4)	(5)	(6)	(7)
2 350	4 980 953,74	5 241 203,64	45,043585	34,752283	Метод спутниковых геодезических измерений (определений)	0,25
2 351	4 980 961,54	5 241 196,71	45,043655	34,752194	Метод спутниковых геодезических измерений (определений)	0,25
2 352	4 980 979,88	5 241 183,82	45,043819	34,752028	Метод спутниковых геодезических измерений (определений)	0,25
2 353	4 980 992,95	5 241 176,14	45,043936	34,751929	Метод спутниковых геодезических измерений (определений)	0,25
2 354	4 981 006,58	5 241 170,64	45,044058	34,751858	Метод спутниковых геодезических измерений (определений)	0,25
2 355	4 981 025,50	5 241 166,60	45,044228	34,751804	Метод спутниковых геодезических измерений (определений)	0,25
2 356	4 981 036,55	5 241 165,78	45,044327	34,751793	Метод спутниковых геодезических измерений (определений)	0,25
2 357	4 981 053,74	5 241 167,90	45,044482	34,751818	Метод спутниковых геодезических измерений (определений)	0,25
2 358	4 981 071,75	5 241 170,69	45,044644	34,751851	Метод спутниковых геодезических измерений (определений)	0,25
2 359	4 981 081,78	5 241 168,06	45,044734	34,751816	Метод спутниковых геодезических измерений (определений)	0,25
2 360	4 981 091,88	5 241 166,61	45,044825	34,751797	Метод спутниковых геодезических измерений (определений)	0,25
2 361	4 981 118,29	5 241 166,31	45,045062	34,751790	Метод спутниковых геодезических измерений (определений)	0,25
2 362	4 981 138,22	5 241 169,83	45,045242	34,751832	Метод спутниковых геодезических измерений (определений)	0,25
2 363	4 981 151,16	5 241 175,56	45,045359	34,751903	Метод спутниковых геодезических измерений (определений)	0,25
2 364	4 981 161,20	5 241 181,99	45,045450	34,751984	Метод спутниковых геодезических измерений (определений)	0,25
2 365	4 981 170,02	5 241 189,25	45,045530	34,752075	Метод спутниковых геодезических измерений (определений)	0,25

(1)	(2)	(3)	(4)	(5)	(6)	(7)
2 366	4 981 180,58	5 241 200,44	45,045626	34,752216	Метод спутниковых геодезических измерений (определений)	0,25
2 367	4 981 192,13	5 241 205,57	45,045730	34,752279	Метод спутниковых геодезических измерений (определений)	0,25
2 368	4 981 203,02	5 241 211,92	45,045829	34,752359	Метод спутниковых геодезических измерений (определений)	0,25
2 369	4 981 216,62	5 241 218,21	45,045952	34,752437	Метод спутниковых геодезических измерений (определений)	0,25
2 370	4 981 232,65	5 241 225,14	45,046096	34,752523	Метод спутниковых геодезических измерений (определений)	0,25
2 371	4 981 251,54	5 241 231,46	45,046267	34,752601	Метод спутниковых геодезических измерений (определений)	0,25
2 372	4 981 269,39	5 241 239,53	45,046428	34,752701	Метод спутниковых геодезических измерений (определений)	0,25
2 373	4 981 280,43	5 241 246,19	45,046528	34,752785	Метод спутниковых геодезических измерений (определений)	0,25
2 374	4 981 291,73	5 241 241,60	45,046629	34,752725	Метод спутниковых геодезических измерений (определений)	0,25
2 375	4 981 303,11	5 241 238,71	45,046731	34,752687	Метод спутниковых геодезических измерений (определений)	0,25
2 376	4 981 323,93	5 241 233,04	45,046918	34,752613	Метод спутниковых геодезических измерений (определений)	0,25
2 377	4 981 334,76	5 241 226,51	45,047015	34,752528	Метод спутниковых геодезических измерений (определений)	0,25
2 378	4 981 344,13	5 241 222,36	45,047099	34,752475	Метод спутниковых геодезических измерений (определений)	0,25
2 379	4 981 356,29	5 241 220,02	45,047208	34,752444	Метод спутниковых геодезических измерений (определений)	0,25
2 380	4 981 366,70	5 241 219,44	45,047302	34,752435	Метод спутниковых геодезических измерений (определений)	0,25
2 381	4 981 390,55	5 241 225,09	45,047517	34,752504	Метод спутниковых геодезических измерений (определений)	0,25

(1)	(2)	(3)	(4)	(5)	(6)	(7)
2 382	4 981 401,63	5 241 231,17	45,047617	34,752580	Метод спутниковых геодезических измерений (определений)	0,25
2 383	4 981 409,27	5 241 238,02	45,047687	34,752666	Метод спутниковых геодезических измерений (определений)	0,25
2 384	4 981 419,35	5 241 250,00	45,047778	34,752817	Метод спутниковых геодезических измерений (определений)	0,25
2 385	4 981 434,88	5 241 270,77	45,047920	34,753078	Метод спутниковых геодезических измерений (определений)	0,25
2 386	4 981 439,72	5 241 270,27	45,047963	34,753072	Метод спутниковых геодезических измерений (определений)	0,25
2 387	4 981 447,44	5 241 262,69	45,048032	34,752974	Метод спутниковых геодезических измерений (определений)	0,25
2 388	4 981 458,89	5 241 253,34	45,048134	34,752855	Метод спутниковых геодезических измерений (определений)	0,25
2 389	4 981 482,19	5 241 243,18	45,048343	34,752723	Метод спутниковых геодезических измерений (определений)	0,25
2 390	4 981 495,35	5 241 240,78	45,048461	34,752691	Метод спутниковых геодезических измерений (определений)	0,25
2 391	4 981 514,30	5 241 240,66	45,048632	34,752687	Метод спутниковых геодезических измерений (определений)	0,25
2 392	4 981 519,67	5 241 230,59	45,048679	34,752559	Метод спутниковых геодезических измерений (определений)	0,25
2 393	4 981 532,20	5 241 211,04	45,048790	34,752309	Метод спутниковых геодезических измерений (определений)	0,25
2 394	4 981 540,61	5 241 201,59	45,048865	34,752188	Метод спутниковых геодезических измерений (определений)	0,25
2 395	4 981 548,57	5 241 194,38	45,048936	34,752096	Метод спутниковых геодезических измерений (определений)	0,25
2 396	4 981 557,42	5 241 188,29	45,049015	34,752017	Метод спутниковых геодезических измерений (определений)	0,25
2 397	4 981 579,62	5 241 179,17	45,049214	34,751899	Метод спутниковых геодезических измерений (определений)	0,25

(1)	(2)	(3)	(4)	(5)	(6)	(7)
2 398	4 981 589,51	5 241 169,43	45,049303	34,751774	Метод спутниковых геодезических измерений (определений)	0,25
2 399	4 981 597,08	5 241 159,09	45,049370	34,751642	Метод спутниковых геодезических измерений (определений)	0,25
2 400	4 981 609,69	5 241 147,26	45,049482	34,751490	Метод спутниковых геодезических измерений (определений)	0,25
2 401	4 981 620,81	5 241 141,17	45,049582	34,751412	Метод спутниковых геодезических измерений (определений)	0,25
2 402	4 981 631,41	5 241 137,01	45,049677	34,751358	Метод спутниковых геодезических измерений (определений)	0,25
2 403	4 981 643,43	5 241 133,94	45,049785	34,751317	Метод спутниковых геодезических измерений (определений)	0,25
2 404	4 981 663,88	5 241 131,97	45,049969	34,751290	Метод спутниковых геодезических измерений (определений)	0,25
2 405	4 981 682,38	5 241 132,97	45,050135	34,751300	Метод спутниковых геодезических измерений (определений)	0,25
2 406	4 981 699,34	5 241 136,27	45,050288	34,751340	Метод спутниковых геодезических измерений (определений)	0,25
2 407	4 981 714,62	5 241 141,37	45,050426	34,751403	Метод спутниковых геодезических измерений (определений)	0,25
2 408	4 981 732,95	5 241 149,46	45,050591	34,751504	Метод спутниковых геодезических измерений (определений)	0,25
2 409	4 981 743,71	5 241 151,30	45,050688	34,751526	Метод спутниковых геодезических измерений (определений)	0,25
2 410	4 981 752,73	5 241 131,13	45,050768	34,751269	Метод спутниковых геодезических измерений (определений)	0,25
2 411	4 981 758,81	5 241 122,91	45,050822	34,751164	Метод спутниковых геодезических измерений (определений)	0,25
2 412	4 981 773,17	5 241 109,83	45,050950	34,750996	Метод спутниковых геодезических измерений (определений)	0,25
2 413	4 981 769,06	5 241 088,07	45,050911	34,750720	Метод спутниковых геодезических измерений (определений)	0,25

(1)	(2)	(3)	(4)	(5)	(6)	(7)
2 414	4 981 772,69	5 241 064,30	45,050942	34,750418	Метод спутниковых геодезических измерений (определений)	0,25
2 415	4 981 778,84	5 241 051,72	45,050996	34,750258	Метод спутниковых геодезических измерений (определений)	0,25
2 416	4 981 784,53	5 241 043,36	45,051047	34,750151	Метод спутниковых геодезических измерений (определений)	0,25
2 417	4 981 795,54	5 241 032,34	45,051145	34,750010	Метод спутниковых геодезических измерений (определений)	0,25
2 418	4 981 804,34	5 241 025,92	45,051224	34,749927	Метод спутниковых геодезических измерений (определений)	0,25
2 419	4 981 815,41	5 241 017,83	45,051322	34,749823	Метод спутниковых геодезических измерений (определений)	0,25
2 420	4 981 838,18	5 240 998,11	45,051526	34,749570	Метод спутниковых геодезических измерений (определений)	0,25
2 421	4 981 860,58	5 240 981,51	45,051726	34,749357	Метод спутниковых геодезических измерений (определений)	0,25
2 422	4 981 874,91	5 240 971,35	45,051854	34,749226	Метод спутниковых геодезических измерений (определений)	0,25
2 423	4 981 887,72	5 240 963,34	45,051969	34,749123	Метод спутниковых геодезических измерений (определений)	0,25
2 424	4 981 904,33	5 240 954,97	45,052117	34,749015	Метод спутниковых геодезических измерений (определений)	0,25
2 425	4 981 914,70	5 240 951,36	45,052210	34,748968	Метод спутниковых геодезических измерений (определений)	0,25
2 426	4 981 925,05	5 240 948,95	45,052303	34,748936	Метод спутниковых геодезических измерений (определений)	0,25
2 427	4 981 936,29	5 240 947,57	45,052404	34,748917	Метод спутниковых геодезических измерений (определений)	0,25
2 428	4 981 946,52	5 240 941,60	45,052496	34,748840	Метод спутниковых геодезических измерений (определений)	0,25
2 429	4 981 956,00	5 240 930,62	45,052580	34,748700	Метод спутниковых геодезических измерений (определений)	0,25

(1)	(2)	(3)	(4)	(5)	(6)	(7)
2 430	4 981 964,93	5 240 922,76	45,052660	34,748599	Метод спутниковых геодезических измерений (определений)	0,25
2 431	4 981 979,88	5 240 913,38	45,052794	34,748478	Метод спутниковых геодезических измерений (определений)	0,25
2 432	4 981 988,82	5 240 908,08	45,052874	34,748410	Метод спутниковых геодезических измерений (определений)	0,25
2 433	4 981 997,78	5 240 898,97	45,052953	34,748293	Метод спутниковых геодезических измерений (определений)	0,25
2 434	4 982 002,54	5 240 886,89	45,052995	34,748139	Метод спутниковых геодезических измерений (определений)	0,25
2 435	4 982 012,53	5 240 868,76	45,053084	34,747908	Метод спутниковых геодезических измерений (определений)	0,25
2 436	4 982 019,18	5 240 860,09	45,053143	34,747797	Метод спутниковых геодезических измерений (определений)	0,25
2 437	4 982 025,89	5 240 849,86	45,053202	34,747667	Метод спутниковых геодезических измерений (определений)	0,25
2 438	4 982 032,56	5 240 831,85	45,053261	34,747437	Метод спутниковых геодезических измерений (определений)	0,25
2 439	4 982 035,73	5 240 819,35	45,053288	34,747278	Метод спутниковых геодезических измерений (определений)	0,25
2 440	4 982 034,97	5 240 806,17	45,053280	34,747111	Метод спутниковых геодезических измерений (определений)	0,25
2 441	4 982 035,73	5 240 796,08	45,053286	34,746983	Метод спутниковых геодезических измерений (определений)	0,25
2 442	4 982 037,54	5 240 786,01	45,053302	34,746855	Метод спутниковых геодезических измерений (определений)	0,25
2 443	4 982 043,61	5 240 767,29	45,053355	34,746616	Метод спутниковых геодезических измерений (определений)	0,25
2 444	4 982 052,09	5 240 750,78	45,053430	34,746406	Метод спутниковых геодезических измерений (определений)	0,25
2 445	4 982 059,32	5 240 740,13	45,053494	34,746270	Метод спутниковых геодезических измерений (определений)	0,25

(1)	(2)	(3)	(4)	(5)	(6)	(7)
2 446	4 982 066,07	5 240 729,49	45,053554	34,746134	Метод спутниковых геодезических измерений (определений)	0,25
2 447	4 982 072,69	5 240 716,74	45,053612	34,745971	Метод спутниковых геодезических измерений (определений)	0,25
2 448	4 982 080,58	5 240 700,54	45,053682	34,745765	Метод спутниковых геодезических измерений (определений)	0,25
2 449	4 982 086,35	5 240 689,79	45,053733	34,745628	Метод спутниковых геодезических измерений (определений)	0,25
2 450	4 982 091,96	5 240 681,47	45,053783	34,745521	Метод спутниковых геодезических измерений (определений)	0,25
2 451	4 982 102,31	5 240 670,12	45,053875	34,745376	Метод спутниковых геодезических измерений (определений)	0,25
2 452	4 982 111,87	5 240 662,30	45,053960	34,745276	Метод спутниковых геодезических измерений (определений)	0,25
2 453	4 982 126,90	5 240 652,32	45,054095	34,745147	Метод спутниковых геодезических измерений (определений)	0,25
2 454	4 982 136,08	5 240 645,96	45,054177	34,745065	Метод спутниковых геодезических измерений (определений)	0,25
2 455	4 982 141,56	5 240 635,44	45,054225	34,744931	Метод спутниковых геодезических измерений (определений)	0,25
2 456	4 982 149,61	5 240 617,90	45,054296	34,744707	Метод спутниковых геодезических измерений (определений)	0,25
2 457	4 982 155,47	5 240 599,88	45,054347	34,744478	Метод спутниковых геодезических измерений (определений)	0,25
2 458	4 982 157,96	5 240 581,98	45,054368	34,744250	Метод спутниковых геодезических измерений (определений)	0,25
2 459	4 982 162,11	5 240 561,83	45,054404	34,743994	Метод спутниковых геодезических измерений (определений)	0,25
2 460	4 982 160,52	5 240 548,37	45,054388	34,743824	Метод спутниковых геодезических измерений (определений)	0,25
2 461	4 982 165,26	5 240 526,53	45,054429	34,743546	Метод спутниковых геодезических измерений (определений)	0,25

(1)	(2)	(3)	(4)	(5)	(6)	(7)
2 462	4 982 171,79	5 240 514,26	45,054487	34,743389	Метод спутниковых геодезических измерений (определений)	0,25
2 463	4 982 182,24	5 240 503,57	45,054580	34,743252	Метод спутниковых геодезических измерений (определений)	0,25
2 464	4 982 190,78	5 240 491,74	45,054656	34,743101	Метод спутниковых геодезических измерений (определений)	0,25
2 465	4 982 200,78	5 240 482,48	45,054745	34,742982	Метод спутниковых геодезических измерений (определений)	0,25
2 466	4 982 209,39	5 240 473,26	45,054822	34,742864	Метод спутниковых геодезических измерений (определений)	0,25
2 467	4 982 222,20	5 240 459,66	45,054936	34,742690	Метод спутниковых геодезических измерений (определений)	0,25
2 468	4 982 225,00	5 240 447,88	45,054960	34,742540	Метод спутниковых геодезических измерений (определений)	0,25
2 469	4 982 228,82	5 240 436,84	45,054993	34,742400	Метод спутниковых геодезических измерений (определений)	0,25
2 470	4 982 236,77	5 240 422,21	45,055064	34,742213	Метод спутниковых геодезических измерений (определений)	0,25
2 471	4 982 253,76	5 240 406,82	45,055215	34,742016	Метод спутниковых геодезических измерений (определений)	0,25
2 472	4 982 269,43	5 240 399,19	45,055356	34,741917	Метод спутниковых геодезических измерений (определений)	0,25
2 473	4 982 287,33	5 240 394,87	45,055516	34,741860	Метод спутниковых геодезических измерений (определений)	0,25
2 474	4 982 297,59	5 240 393,69	45,055609	34,741844	Метод спутниковых геодезических измерений (определений)	0,25
2 475	4 982 306,24	5 240 375,22	45,055685	34,741608	Метод спутниковых геодезических измерений (определений)	0,25
2 476	4 982 312,69	5 240 367,06	45,055742	34,741504	Метод спутниковых геодезических измерений (определений)	0,25
2 477	4 982 322,36	5 240 357,83	45,055828	34,741386	Метод спутниковых геодезических измерений (определений)	0,25

(1)	(2)	(3)	(4)	(5)	(6)	(7)
2 478	4 982 343,73	5 240 348,05	45,056020	34,741259	Метод спутниковых геодезических измерений (определений)	0,25
2 479	4 982 354,62	5 240 345,48	45,056118	34,741225	Метод спутниковых геодезических измерений (определений)	0,25
2 480	4 982 366,61	5 240 344,05	45,056225	34,741205	Метод спутниковых геодезических измерений (определений)	0,25
2 481	4 982 380,14	5 240 341,79	45,056347	34,741175	Метод спутниковых геодезических измерений (определений)	0,25
2 482	4 982 383,56	5 240 322,43	45,056376	34,740929	Метод спутниковых геодезических измерений (определений)	0,25
2 483	4 982 389,33	5 240 310,41	45,056427	34,740776	Метод спутниковых геодезических измерений (определений)	0,25
2 484	4 982 395,96	5 240 300,43	45,056486	34,740648	Метод спутниковых геодезических измерений (определений)	0,25
2 485	4 982 407,89	5 240 288,75	45,056592	34,740499	Метод спутниковых геодезических измерений (определений)	0,25
2 486	4 982 419,10	5 240 281,15	45,056692	34,740401	Метод спутниковых геодезических измерений (определений)	0,25
2 487	4 982 427,81	5 240 276,05	45,056770	34,740335	Метод спутниковых геодезических измерений (определений)	0,25
2 488	4 982 437,62	5 240 271,65	45,056858	34,740278	Метод спутниковых геодезических измерений (определений)	0,25
2 489	4 982 451,78	5 240 268,66	45,056985	34,740238	Метод спутниковых геодезических измерений (определений)	0,25
2 490	4 982 460,21	5 240 260,20	45,057060	34,740130	Метод спутниковых геодезических измерений (определений)	0,25
2 491	4 982 469,39	5 240 245,19	45,057142	34,739938	Метод спутниковых геодезических измерений (определений)	0,25
2 492	4 982 480,41	5 240 233,29	45,057240	34,739786	Метод спутниковых геодезических измерений (определений)	0,25
2 493	4 982 487,63	5 240 224,77	45,057304	34,739677	Метод спутниковых геодезических измерений (определений)	0,25

(1)	(2)	(3)	(4)	(5)	(6)	(7)
2 494	4 982 497,04	5 240 216,18	45,057388	34,739567	Метод спутниковых геодезических измерений (определений)	0,25
2 495	4 982 505,88	5 240 209,97	45,057467	34,739487	Метод спутниковых геодезических измерений (определений)	0,25
2 496	4 982 516,92	5 240 204,12	45,057566	34,739411	Метод спутниковых геодезических измерений (определений)	0,25
2 497	4 982 535,89	5 240 197,79	45,057736	34,739329	Метод спутниковых геодезических измерений (определений)	0,25
2 498	4 982 548,79	5 240 195,40	45,057852	34,739297	Метод спутниковых геодезических измерений (определений)	0,25
2 499	4 982 567,93	5 240 190,69	45,058024	34,739235	Метод спутниковых геодезических измерений (определений)	0,25
2 500	4 982 579,42	5 240 184,56	45,058127	34,739155	Метод спутниковых геодезических измерений (определений)	0,25
2 501	4 982 593,09	5 240 174,75	45,058249	34,739029	Метод спутниковых геодезических измерений (определений)	0,25
2 502	4 982 606,41	5 240 163,51	45,058368	34,738885	Метод спутниковых геодезических измерений (определений)	0,25
2 503	4 982 620,13	5 240 152,56	45,058490	34,738744	Метод спутниковых геодезических измерений (определений)	0,25
2 504	4 982 632,13	5 240 138,77	45,058597	34,738568	Метод спутниковых геодезических измерений (определений)	0,25
2 505	4 982 647,00	5 240 124,15	45,058730	34,738381	Метод спутниковых геодезических измерений (определений)	0,25
2 506	4 982 659,06	5 240 114,75	45,058837	34,738260	Метод спутниковых геодезических измерений (определений)	0,25
2 507	4 982 667,85	5 240 109,64	45,058916	34,738194	Метод спутниковых геодезических измерений (определений)	0,25
2 508	4 982 679,35	5 240 104,44	45,059019	34,738127	Метод спутниковых геодезических измерений (определений)	0,25
2 509	4 982 687,15	5 240 098,06	45,059089	34,738045	Метод спутниковых геодезических измерений (определений)	0,25

(1)	(2)	(3)	(4)	(5)	(6)	(7)
2 510	4 982 693,47	5 240 089,28	45,059145	34,737932	Метод спутниковых геодезических измерений (определений)	0,25
2 511	4 982 701,88	5 240 080,29	45,059220	34,737817	Метод спутниковых геодезических измерений (определений)	0,25
2 512	4 982 718,60	5 240 067,48	45,059369	34,737653	Метод спутниковых геодезических измерений (определений)	0,25
2 513	4 982 734,76	5 240 059,29	45,059514	34,737547	Метод спутниковых геодезических измерений (определений)	0,25
2 514	4 982 742,09	5 240 049,25	45,059579	34,737418	Метод спутниковых геодезических измерений (определений)	0,25
2 515	4 982 751,17	5 240 035,54	45,059659	34,737243	Метод спутниковых геодезических измерений (определений)	0,25
2 516	4 982 760,11	5 240 023,10	45,059739	34,737084	Метод спутниковых геодезических измерений (определений)	0,25
2 517	4 982 768,47	5 240 014,14	45,059813	34,736969	Метод спутниковых геодезических измерений (определений)	0,25
2 518	4 982 778,34	5 240 006,04	45,059901	34,736866	Метод спутниковых геодезических измерений (определений)	0,25
2 519	4 982 794,30	5 239 997,36	45,060044	34,736753	Метод спутниковых геодезических измерений (определений)	0,25
2 520	4 982 806,13	5 239 993,26	45,060150	34,736700	Метод спутниковых геодезических измерений (определений)	0,25
2 521	4 982 817,60	5 239 990,84	45,060253	34,736668	Метод спутниковых геодезических измерений (определений)	0,25
2 522	4 982 828,38	5 239 989,76	45,060350	34,736653	Метод спутниковых геодезических измерений (определений)	0,25
2 523	4 982 840,58	5 239 989,99	45,060460	34,736654	Метод спутниковых геодезических измерений (определений)	0,25
2 524	4 982 854,73	5 239 991,27	45,060587	34,736669	Метод спутниковых геодезических измерений (определений)	0,25
2 525	4 982 864,65	5 239 978,60	45,060676	34,736507	Метод спутниковых геодезических измерений (определений)	0,25

(1)	(2)	(3)	(4)	(5)	(6)	(7)
2 526	4 982 879,99	5 239 965,34	45,060812	34,736337	Метод спутниковых геодезических измерений (определений)	0,25
2 527	4 982 899,38	5 239 956,21	45,060986	34,736218	Метод спутниковых геодезических измерений (определений)	0,25
2 528	4 982 911,62	5 239 945,08	45,061095	34,736076	Метод спутниковых геодезических измерений (определений)	0,25
2 529	4 982 931,28	5 239 936,49	45,061271	34,735964	Метод спутниковых геодезических измерений (определений)	0,25
2 530	4 982 948,92	5 239 933,96	45,061430	34,735930	Метод спутниковых геодезических измерений (определений)	0,25
2 531	4 982 965,75	5 239 936,37	45,061582	34,735959	Метод спутниковых геодезических измерений (определений)	0,25
2 532	4 982 979,71	5 239 941,50	45,061708	34,736022	Метод спутниковых геодезических измерений (определений)	0,25
2 533	4 982 993,26	5 239 949,38	45,061830	34,736120	Метод спутниковых геодезических измерений (определений)	0,25
2 534	4 983 006,87	5 239 959,71	45,061954	34,736250	Метод спутниковых геодезических измерений (определений)	0,25
2 535	4 983 022,15	5 239 957,96	45,062091	34,736226	Метод спутниковых геодезических измерений (определений)	0,25
2 536	4 983 044,90	5 239 962,81	45,062296	34,736285	Метод спутниковых геодезических измерений (определений)	0,25
2 537	4 983 061,40	5 239 971,14	45,062445	34,736389	Метод спутниковых геодезических измерений (определений)	0,25
2 538	4 983 073,24	5 239 968,93	45,062552	34,736359	Метод спутниковых геодезических измерений (определений)	0,25
2 539	4 983 077,73	5 239 957,91	45,062591	34,736219	Метод спутниковых геодезических измерений (определений)	0,25
2 540	4 983 083,16	5 239 947,99	45,062639	34,736092	Метод спутниковых геодезических измерений (определений)	0,25
2 541	4 983 088,99	5 239 939,71	45,062691	34,735986	Метод спутниковых геодезических измерений (определений)	0,25

(1)	(2)	(3)	(4)	(5)	(6)	(7)
2 542	4 983 105,96	5 239 924,00	45,062842	34,735785	Метод спутниковых геодезических измерений (определений)	0,25
2 543	4 983 114,84	5 239 918,46	45,062922	34,735713	Метод спутниковых геодезических измерений (определений)	0,25
2 544	4 983 133,93	5 239 908,12	45,063092	34,735580	Метод спутниковых геодезических измерений (определений)	0,25
2 545	4 983 156,31	5 239 889,32	45,063292	34,735338	Метод спутниковых геодезических измерений (определений)	0,25
2 546	4 983 173,87	5 239 876,52	45,063449	34,735174	Метод спутниковых геодезических измерений (определений)	0,25
2 547	4 983 188,50	5 239 869,00	45,063580	34,735077	Метод спутниковых геодезических измерений (определений)	0,25
2 548	4 983 188,79	5 239 854,64	45,063581	34,734894	Метод спутниковых геодезических измерений (определений)	0,25
2 549	4 983 192,11	5 239 839,85	45,063610	34,734706	Метод спутниковых геодезических измерений (определений)	0,25
2 550	4 983 200,95	5 239 823,65	45,063688	34,734499	Метод спутниковых геодезических измерений (определений)	0,25
2 551	4 983 211,20	5 239 812,23	45,063779	34,734353	Метод спутниковых геодезических измерений (определений)	0,25
2 552	4 983 221,31	5 239 802,04	45,063870	34,734223	Метод спутниковых геодезических измерений (определений)	0,25
2 553	4 983 229,48	5 239 789,00	45,063942	34,734056	Метод спутниковых геодезических измерений (определений)	0,25
2 554	4 983 238,18	5 239 772,77	45,064019	34,733849	Метод спутниковых геодезических измерений (определений)	0,25
2 555	4 983 244,00	5 239 764,43	45,064070	34,733742	Метод спутниковых геодезических измерений (определений)	0,25
2 556	4 983 251,74	5 239 750,76	45,064139	34,733568	Метод спутниковых геодезических измерений (определений)	0,25
2 557	4 983 254,08	5 239 739,38	45,064159	34,733423	Метод спутниковых геодезических измерений (определений)	0,25

(1)	(2)	(3)	(4)	(5)	(6)	(7)
2 558	4 983 257,48	5 239 729,56	45,064189	34,733298	Метод спутниковых геодезических измерений (определений)	0,25
2 559	4 983 261,82	5 239 720,26	45,064227	34,733179	Метод спутниковых геодезических измерений (определений)	0,25
2 560	4 983 271,46	5 239 704,93	45,064312	34,732984	Метод спутниковых геодезических измерений (определений)	0,25
2 561	4 983 280,75	5 239 693,15	45,064395	34,732833	Метод спутниковых геодезических измерений (определений)	0,25
2 562	4 983 288,86	5 239 677,68	45,064467	34,732636	Метод спутниковых геодезических измерений (определений)	0,25
2 563	4 983 297,78	5 239 664,88	45,064546	34,732472	Метод спутниковых геодезических измерений (определений)	0,25
2 564	4 983 305,66	5 239 650,98	45,064616	34,732295	Метод спутниковых геодезических измерений (определений)	0,25
2 565	4 983 312,38	5 239 634,85	45,064675	34,732089	Метод спутниковых геодезических измерений (определений)	0,25
2 566	4 983 321,72	5 239 614,73	45,064757	34,731832	Метод спутниковых геодезических измерений (определений)	0,25
2 567	4 983 328,70	5 239 603,83	45,064819	34,731693	Метод спутниковых геодезических измерений (определений)	0,25
2 568	4 983 339,00	5 239 586,57	45,064910	34,731473	Метод спутниковых геодезических измерений (определений)	0,25
2 569	4 983 351,25	5 239 570,27	45,065019	34,731264	Метод спутниковых геодезических измерений (определений)	0,25
2 570	4 983 363,18	5 239 554,85	45,065125	34,731067	Метод спутниковых геодезических измерений (определений)	0,25
2 571	4 983 372,10	5 239 544,61	45,065204	34,730936	Метод спутниковых геодезических измерений (определений)	0,25
2 572	4 983 379,42	5 239 530,44	45,065269	34,730755	Метод спутниковых геодезических измерений (определений)	0,25
2 573	4 983 383,07	5 239 518,01	45,065301	34,730597	Метод спутниковых геодезических измерений (определений)	0,25

(1)	(2)	(3)	(4)	(5)	(6)	(7)
2 574	4 983 393,48	5 239 494,98	45,065392	34,730303	Метод спутниковых геодезических измерений (определений)	0,25
2 575	4 983 400,01	5 239 484,90	45,065450	34,730175	Метод спутниковых геодезических измерений (определений)	0,25
2 576	4 983 406,57	5 239 476,78	45,065509	34,730071	Метод спутниковых геодезических измерений (определений)	0,25
2 577	4 983 416,48	5 239 464,06	45,065597	34,729908	Метод спутниковых геодезических измерений (определений)	0,25
2 578	4 983 420,87	5 239 447,79	45,065635	34,729701	Метод спутниковых геодезических измерений (определений)	0,25
2 579	4 983 427,46	5 239 431,24	45,065693	34,729490	Метод спутниковых геодезических измерений (определений)	0,25
2 580	4 983 434,14	5 239 418,64	45,065752	34,729329	Метод спутниковых геодезических измерений (определений)	0,25
2 581	4 983 441,83	5 239 403,90	45,065820	34,729141	Метод спутниковых геодезических измерений (определений)	0,25
2 582	4 983 449,55	5 239 390,23	45,065888	34,728967	Метод спутниковых геодезических измерений (определений)	0,25
2 583	4 983 452,22	5 239 379,34	45,065911	34,728828	Метод спутниковых геодезических измерений (определений)	0,25
2 584	4 983 458,49	5 239 366,58	45,065966	34,728665	Метод спутниковых геодезических измерений (определений)	0,25
2 585	4 983 464,50	5 239 357,82	45,066020	34,728553	Метод спутниковых геодезических измерений (определений)	0,25
2 586	4 983 472,78	5 239 348,93	45,066093	34,728440	Метод спутниковых геодезических измерений (определений)	0,25
2 587	4 983 481,42	5 239 341,67	45,066171	34,728346	Метод спутниковых геодезических измерений (определений)	0,25
2 588	4 983 488,72	5 239 333,95	45,066236	34,728247	Метод спутниковых геодезических измерений (определений)	0,25
2 589	4 983 498,90	5 239 324,56	45,066326	34,728127	Метод спутниковых геодезических измерений (определений)	0,25

(1)	(2)	(3)	(4)	(5)	(6)	(7)
2 590	4 983 508,62	5 239 316,53	45,066413	34,728024	Метод спутниковых геодезических измерений (определений)	0,25
2 591	4 983 519,48	5 239 309,03	45,066510	34,727927	Метод спутниковых геодезических измерений (определений)	0,25
2 592	4 983 536,27	5 239 299,13	45,066660	34,727800	Метод спутниковых геодезических измерений (определений)	0,25
2 593	4 983 556,93	5 239 290,65	45,066846	34,727689	Метод спутниковых геодезических измерений (определений)	0,25
2 594	4 983 569,67	5 239 289,15	45,066960	34,727669	Метод спутниковых геодезических измерений (определений)	0,25
2 595	4 983 584,92	5 239 286,78	45,067097	34,727637	Метод спутниковых геодезических измерений (определений)	0,25
2 596	4 983 599,60	5 239 283,89	45,067229	34,727598	Метод спутниковых геодезических измерений (определений)	0,25
2 597	4 983 609,28	5 239 276,27	45,067315	34,727500	Метод спутниковых геодезических измерений (определений)	0,25
2 598	4 983 621,91	5 239 269,61	45,067428	34,727414	Метод спутниковых геодезических измерений (определений)	0,25
2 599	4 983 638,94	5 239 264,24	45,067581	34,727344	Метод спутниковых геодезических измерений (определений)	0,25
2 600	4 983 663,07	5 239 260,01	45,067798	34,727288	Метод спутниковых геодезических измерений (определений)	0,25
2 601	4 983 682,48	5 239 258,68	45,067972	34,727268	Метод спутниковых геодезических измерений (определений)	0,25
2 602	4 983 693,14	5 239 259,26	45,068068	34,727274	Метод спутниковых геодезических измерений (определений)	0,25
2 603	4 983 705,92	5 239 261,55	45,068184	34,727302	Метод спутниковых геодезических измерений (определений)	0,25
2 604	4 983 710,92	5 239 246,83	45,068227	34,727114	Метод спутниковых геодезических измерений (определений)	0,25
2 605	4 983 716,19	5 239 234,43	45,068274	34,726956	Метод спутниковых геодезических измерений (определений)	0,25

(1)	(2)	(3)	(4)	(5)	(6)	(7)
2 606	4 983 715,31	5 239 220,41	45,068265	34,726778	Метод спутниковых геодезических измерений (определений)	0,25
2 607	4 983 714,97	5 239 207,35	45,068260	34,726613	Метод спутниковых геодезических измерений (определений)	0,25
2 608	4 983 717,89	5 239 187,88	45,068285	34,726365	Метод спутниковых геодезических измерений (определений)	0,25
2 609	4 983 720,61	5 239 174,71	45,068308	34,726197	Метод спутниковых геодезических измерений (определений)	0,25
2 610	4 983 721,78	5 239 164,72	45,068318	34,726070	Метод спутниковых геодезических измерений (определений)	0,25
2 611	4 983 724,68	5 239 151,43	45,068343	34,725901	Метод спутниковых геодезических измерений (определений)	0,25
2 612	4 983 727,06	5 239 136,83	45,068363	34,725716	Метод спутниковых геодезических измерений (определений)	0,25
2 613	4 983 729,26	5 239 125,33	45,068382	34,725569	Метод спутниковых геодезических измерений (определений)	0,25
2 614	4 983 734,15	5 239 110,16	45,068424	34,725376	Метод спутниковых геодезических измерений (определений)	0,25
2 615	4 983 745,35	5 239 091,45	45,068524	34,725137	Метод спутниковых геодезических измерений (определений)	0,25
2 616	4 983 755,64	5 239 078,05	45,068615	34,724966	Метод спутниковых геодезических измерений (определений)	0,25
2 617	4 983 762,15	5 239 067,51	45,068673	34,724831	Метод спутниковых геодезических измерений (определений)	0,25
2 618	4 983 763,90	5 239 056,68	45,068688	34,724694	Метод спутниковых геодезических измерений (определений)	0,25
2 619	4 983 766,69	5 239 037,48	45,068711	34,724449	Метод спутниковых геодезических измерений (определений)	0,25
2 620	4 983 769,57	5 239 027,41	45,068736	34,724321	Метод спутниковых геодезических измерений (определений)	0,25
2 621	4 983 779,24	5 239 009,06	45,068821	34,724087	Метод спутниковых геодезических измерений (определений)	0,25

(1)	(2)	(3)	(4)	(5)	(6)	(7)
2 622	4 983 786,86	5 238 993,48	45,068889	34,723888	Метод спутниковых геодезических измерений (определений)	0,25
2 623	4 983 790,80	5 238 982,95	45,068923	34,723754	Метод спутниковых геодезических измерений (определений)	0,25
2 624	4 983 796,33	5 238 971,98	45,068972	34,723614	Метод спутниковых геодезических измерений (определений)	0,25
2 625	4 983 793,99	5 238 966,96	45,068951	34,723551	Метод спутниковых геодезических измерений (определений)	0,25
2 626	4 983 791,08	5 238 957,26	45,068924	34,723428	Метод спутниковых геодезических измерений (определений)	0,25
2 627	4 983 788,97	5 238 942,89	45,068903	34,723246	Метод спутниковых геодезических измерений (определений)	0,25
2 628	4 983 791,02	5 238 926,89	45,068920	34,723042	Метод спутниковых геодезических измерений (определений)	0,25
2 629	4 983 792,94	5 238 916,44	45,068937	34,722909	Метод спутниковых геодезических измерений (определений)	0,25
2 630	4 983 792,78	5 238 904,09	45,068934	34,722753	Метод спутниковых геодезических измерений (определений)	0,25
2 631	4 983 795,88	5 238 886,77	45,068961	34,722532	Метод спутниковых геодезических измерений (определений)	0,25
2 632	4 983 798,70	5 238 879,13	45,068985	34,722435	Метод спутниковых геодезических измерений (определений)	0,25
2 633	4 983 797,09	5 238 868,66	45,068970	34,722302	Метод спутниковых геодезических измерений (определений)	0,25
2 634	4 983 796,89	5 238 855,04	45,068967	34,722129	Метод спутниковых геодезических измерений (определений)	0,25
2 635	4 983 799,11	5 238 841,90	45,068986	34,721962	Метод спутниковых геодезических измерений (определений)	0,25
2 636	4 983 788,77	5 238 828,92	45,068892	34,721799	Метод спутниковых геодезических измерений (определений)	0,25
2 637	4 983 774,57	5 238 822,15	45,068763	34,721715	Метод спутниковых геодезических измерений (определений)	0,25

(1)	(2)	(3)	(4)	(5)	(6)	(7)
2 638	4 983 761,55	5 238 813,16	45,068645	34,721602	Метод спутниковых геодезических измерений (определений)	0,25
2 639	4 983 749,05	5 238 800,10	45,068532	34,721438	Метод спутниковых геодезических измерений (определений)	0,25
2 640	4 983 743,12	5 238 789,38	45,068478	34,721302	Метод спутниковых геодезических измерений (определений)	0,25
2 641	4 983 736,60	5 238 773,18	45,068417	34,721097	Метод спутниковых геодезических измерений (определений)	0,25
2 642	4 983 728,82	5 238 752,94	45,068346	34,720841	Метод спутниковых геодезических измерений (определений)	0,25
2 643	4 983 726,55	5 238 741,78	45,068324	34,720700	Метод спутниковых геодезических измерений (определений)	0,25
2 644	4 983 725,49	5 238 725,50	45,068313	34,720493	Метод спутниковых геодезических измерений (определений)	0,25
2 645	4 983 725,83	5 238 714,38	45,068316	34,720352	Метод спутниковых геодезических измерений (определений)	0,25
2 646	4 983 727,78	5 238 702,01	45,068332	34,720195	Метод спутниковых геодезических измерений (определений)	0,25
2 647	4 983 731,00	5 238 690,88	45,068360	34,720053	Метод спутниковых геодезических измерений (определений)	0,25
2 648	4 983 734,85	5 238 681,37	45,068394	34,719932	Метод спутниковых геодезических измерений (определений)	0,25
2 649	4 983 743,56	5 238 665,99	45,068471	34,719736	Метод спутниковых геодезических измерений (определений)	0,25
2 650	4 983 756,65	5 238 652,41	45,068587	34,719562	Метод спутниковых геодезических измерений (определений)	0,25
2 651	4 983 767,92	5 238 642,97	45,068688	34,719440	Метод спутниковых геодезических измерений (определений)	0,25
2 652	4 983 769,24	5 238 625,14	45,068698	34,719214	Метод спутниковых геодезических измерений (определений)	0,25
2 653	4 983 771,84	5 238 608,80	45,068720	34,719006	Метод спутниковых геодезических измерений (определений)	0,25

(1)	(2)	(3)	(4)	(5)	(6)	(7)
2 654	4 983 775,18	5 238 597,17	45,068749	34,718858	Метод спутниковых геодезических измерений (определений)	0,25
2 655	4 983 783,37	5 238 579,24	45,068821	34,718629	Метод спутниковых геодезических измерений (определений)	0,25
2 656	4 983 791,41	5 238 566,42	45,068893	34,718466	Метод спутниковых геодезических измерений (определений)	0,25
2 657	4 983 806,87	5 238 551,42	45,069030	34,718273	Метод спутниковых геодезических измерений (определений)	0,25
2 658	4 983 820,53	5 238 539,38	45,069152	34,718119	Метод спутниковых геодезических измерений (определений)	0,25
2 659	4 983 830,47	5 238 532,80	45,069241	34,718034	Метод спутниковых геодезических измерений (определений)	0,25
2 660	4 983 842,41	5 238 527,08	45,069348	34,717960	Метод спутниковых геодезических измерений (определений)	0,25
2 661	4 983 852,19	5 238 524,95	45,069436	34,717932	Метод спутниковых геодезических измерений (определений)	0,25
2 662	4 983 866,09	5 238 523,69	45,069561	34,717914	Метод спутниковых геодезических измерений (определений)	0,25
2 663	4 983 889,32	5 238 529,29	45,069770	34,717982	Метод спутниковых геодезических измерений (определений)	0,25
2 664	4 983 893,89	5 238 513,52	45,069810	34,717781	Метод спутниковых геодезических измерений (определений)	0,25
2 665	4 983 898,39	5 238 503,54	45,069850	34,717654	Метод спутниковых геодезических измерений (определений)	0,25
2 666	4 983 905,29	5 238 492,30	45,069911	34,717510	Метод спутниковых геодезических измерений (определений)	0,25
2 667	4 983 916,35	5 238 481,24	45,070009	34,717369	Метод спутниковых геодезических измерений (определений)	0,25
2 668	4 983 936,19	5 238 471,84	45,070187	34,717247	Метод спутниковых геодезических измерений (определений)	0,25
2 669	4 983 958,53	5 238 467,44	45,070388	34,717188	Метод спутниковых геодезических измерений (определений)	0,25

(1)	(2)	(3)	(4)	(5)	(6)	(7)
2 670	4 983 959,49	5 238 456,78	45,070395	34,717053	Метод спутниковых геодезических измерений (определений)	0,25
2 671	4 983 960,22	5 238 437,39	45,070400	34,716807	Метод спутниковых геодезических измерений (определений)	0,25
2 672	4 983 963,35	5 238 419,15	45,070427	34,716574	Метод спутниковых геодезических измерений (определений)	0,25
2 673	4 983 967,41	5 238 403,96	45,070462	34,716381	Метод спутниковых геодезических измерений (определений)	0,25
2 674	4 983 971,76	5 238 394,23	45,070500	34,716257	Метод спутниковых геодезических измерений (определений)	0,25
2 675	4 983 977,18	5 238 384,93	45,070548	34,716138	Метод спутниковых геодезических измерений (определений)	0,25
2 676	4 983 984,27	5 238 374,39	45,070611	34,716004	Метод спутниковых геодезических измерений (определений)	0,25
2 677	4 983 991,23	5 238 366,30	45,070673	34,715900	Метод спутниковых геодезических измерений (определений)	0,25
2 678	4 984 003,28	5 238 355,00	45,070781	34,715755	Метод спутниковых геодезических измерений (определений)	0,25
2 679	4 984 015,24	5 238 344,34	45,070887	34,715618	Метод спутниковых геодезических измерений (определений)	0,25
2 680	4 984 022,98	5 238 335,52	45,070956	34,715505	Метод спутниковых геодезических измерений (определений)	0,25
2 681	4 984 029,98	5 238 326,71	45,071018	34,715393	Метод спутниковых геодезических измерений (определений)	0,25
2 682	4 984 042,36	5 238 309,38	45,071128	34,715171	Метод спутниковых геодезических измерений (определений)	0,25
2 683	4 984 050,98	5 238 300,31	45,071205	34,715055	Метод спутниковых геодезических измерений (определений)	0,25
2 684	4 984 064,61	5 238 286,13	45,071326	34,714873	Метод спутниковых геодезических измерений (определений)	0,25
2 685	4 984 078,60	5 238 273,97	45,071451	34,714717	Метод спутниковых геодезических измерений (определений)	0,25

(1)	(2)	(3)	(4)	(5)	(6)	(7)
2 686	4 984 097,60	5 238 258,44	45,071621	34,714517	Метод спутниковых геодезических измерений (определений)	0,25
2 687	4 984 106,57	5 238 250,26	45,071701	34,714412	Метод спутниковых геодезических измерений (определений)	0,25
2 688	4 984 113,64	5 238 241,52	45,071764	34,714301	Метод спутниковых геодезических измерений (определений)	0,25
2 689	4 984 126,96	5 238 229,05	45,071882	34,714141	Метод спутниковых геодезических измерений (определений)	0,25
2 690	4 984 138,86	5 238 221,82	45,071989	34,714047	Метод спутниковых геодезических измерений (определений)	0,25
2 691	4 984 148,60	5 238 217,46	45,072076	34,713991	Метод спутниковых геодезических измерений (определений)	0,25
2 692	4 984 159,84	5 238 215,19	45,072177	34,713961	Метод спутниковых геодезических измерений (определений)	0,25
2 693	4 984 171,63	5 238 214,37	45,072283	34,713949	Метод спутниковых геодезических измерений (определений)	0,25
2 694	4 984 187,08	5 238 216,82	45,072422	34,713978	Метод спутниковых геодезических измерений (определений)	0,25
2 695	4 984 205,87	5 238 227,37	45,072592	34,714110	Метод спутниковых геодезических измерений (определений)	0,25
2 696	4 984 216,93	5 238 238,43	45,072693	34,714249	Метод спутниковых геодезических измерений (определений)	0,25
2 697	4 984 222,89	5 238 249,05	45,072747	34,714383	Метод спутниковых геодезических измерений (определений)	0,25
2 698	4 984 227,22	5 238 246,55	45,072786	34,714350	Метод спутниковых геодезических измерений (определений)	0,25
2 699	4 984 241,18	5 238 240,99	45,072911	34,714278	Метод спутниковых геодезических измерений (определений)	0,25
2 700	4 984 258,50	5 238 236,68	45,073067	34,714221	Метод спутниковых геодезических измерений (определений)	0,25
2 701	4 984 273,23	5 238 234,64	45,073199	34,714194	Метод спутниковых геодезических измерений (определений)	0,25

(1)	(2)	(3)	(4)	(5)	(6)	(7)
2 702	4 984 282,12	5 238 227,66	45,073278	34,714104	Метод спутниковых геодезических измерений (определений)	0,25
2 703	4 984 296,27	5 238 220,49	45,073405	34,714011	Метод спутниковых геодезических измерений (определений)	0,25
2 704	4 984 307,60	5 238 216,95	45,073507	34,713965	Метод спутниковых геодезических измерений (определений)	0,25
2 705	4 984 322,83	5 238 212,16	45,073643	34,713902	Метод спутниковых геодезических измерений (определений)	0,25
2 706	4 984 331,66	5 238 205,42	45,073722	34,713815	Метод спутниковых геодезических измерений (определений)	0,25
2 707	4 984 339,66	5 238 196,51	45,073793	34,713701	Метод спутниковых геодезических измерений (определений)	0,25
2 708	4 984 345,89	5 238 186,66	45,073848	34,713575	Метод спутниковых геодезических измерений (определений)	0,25
2 709	4 984 353,47	5 238 176,04	45,073916	34,713440	Метод спутниковых геодезических измерений (определений)	0,25
2 710	4 984 362,23	5 238 164,50	45,073994	34,713292	Метод спутниковых геодезических измерений (определений)	0,25
2 711	4 984 368,88	5 238 156,94	45,074053	34,713195	Метод спутниковых геодезических измерений (определений)	0,25
2 712	4 984 376,59	5 238 148,86	45,074121	34,713092	Метод спутниковых геодезических измерений (определений)	0,25
2 713	4 984 390,50	5 238 138,11	45,074246	34,712953	Метод спутниковых геодезических измерений (определений)	0,25
2 714	4 984 412,29	5 238 129,19	45,074441	34,712837	Метод спутниковых геодезических измерений (определений)	0,25
2 715	4 984 434,66	5 238 127,22	45,074642	34,712810	Метод спутниковых геодезических измерений (определений)	0,25
2 716	4 984 448,74	5 238 129,38	45,074769	34,712835	Метод спутниковых геодезических измерений (определений)	0,25
2 717	4 984 455,76	5 238 131,24	45,074832	34,712858	Метод спутниковых геодезических измерений (определений)	0,25

(1)	(2)	(3)	(4)	(5)	(6)	(7)
2 718	4 984 459,02	5 238 127,46	45,074861	34,712810	Метод спутниковых геодезических измерений (определений)	0,25
2 719	4 984 468,33	5 238 113,39	45,074944	34,712630	Метод спутниковых геодезических измерений (определений)	0,25
2 720	4 984 481,61	5 238 095,80	45,075062	34,712405	Метод спутниковых геодезических измерений (определений)	0,25
2 721	4 984 489,16	5 238 087,81	45,075129	34,712302	Метод спутниковых геодезических измерений (определений)	0,25
2 722	4 984 503,58	5 238 076,27	45,075258	34,712154	Метод спутниковых геодезических измерений (определений)	0,25
2 723	4 984 514,53	5 238 069,47	45,075356	34,712066	Метод спутниковых геодезических измерений (определений)	0,25
2 724	4 984 526,38	5 238 062,54	45,075462	34,711977	Метод спутниковых геодезических измерений (определений)	0,25
2 725	4 984 536,38	5 238 051,64	45,075550	34,711837	Метод спутниковых геодезических измерений (определений)	0,25
2 726	4 984 539,01	5 238 033,97	45,075573	34,711613	Метод спутниковых геодезических измерений (определений)	0,25
2 727	4 984 543,18	5 238 009,29	45,075608	34,711299	Метод спутниковых геодезических измерений (определений)	0,25
2 728	4 984 546,67	5 237 995,04	45,075638	34,711117	Метод спутниковых геодезических измерений (определений)	0,25
2 729	4 984 554,53	5 237 978,93	45,075707	34,710912	Метод спутниковых геодезических измерений (определений)	0,25
2 730	4 984 563,22	5 237 967,49	45,075785	34,710765	Метод спутниковых геодезических измерений (определений)	0,25
2 731	4 984 571,81	5 237 959,04	45,075861	34,710657	Метод спутниковых геодезических измерений (определений)	0,25
2 732	4 984 578,05	5 237 947,34	45,075916	34,710508	Метод спутниковых геодезических измерений (определений)	0,25
2 733	4 984 580,38	5 237 924,37	45,075935	34,710216	Метод спутниковых геодезических измерений (определений)	0,25

(1)	(2)	(3)	(4)	(5)	(6)	(7)
2 734	4 984 583,51	5 237 911,33	45,075962	34,710050	Метод спутниковых геодезических измерений (определений)	0,25
2 735	4 984 588,87	5 237 897,52	45,076009	34,709874	Метод спутниковых геодезических измерений (определений)	0,25
2 736	4 984 596,61	5 237 884,16	45,076078	34,709703	Метод спутниковых геодезических измерений (определений)	0,25
2 737	4 984 603,26	5 237 875,94	45,076137	34,709598	Метод спутниковых геодезических измерений (определений)	0,25
2 738	4 984 612,28	5 237 867,28	45,076217	34,709487	Метод спутниковых геодезических измерений (определений)	0,25
2 739	4 984 632,73	5 237 852,79	45,076400	34,709300	Метод спутниковых геодезических измерений (определений)	0,25
2 740	4 984 646,73	5 237 845,38	45,076525	34,709205	Метод спутниковых геодезических измерений (определений)	0,25
2 741	4 984 659,76	5 237 837,56	45,076642	34,709104	Метод спутниковых геодезических измерений (определений)	0,25
2 742	4 984 667,76	5 237 831,33	45,076713	34,709023	Метод спутниковых геодезических измерений (определений)	0,25
2 743	4 984 677,25	5 237 818,47	45,076797	34,708859	Метод спутниковых геодезических измерений (определений)	0,25
2 744	4 984 684,79	5 237 806,86	45,076864	34,708711	Метод спутниковых геодезических измерений (определений)	0,25
2 745	4 984 693,83	5 237 791,80	45,076944	34,708518	Метод спутниковых геодезических измерений (определений)	0,25
2 746	4 984 700,11	5 237 782,09	45,077000	34,708394	Метод спутниковых геодезических измерений (определений)	0,25
2 747	4 984 706,88	5 237 770,04	45,077060	34,708240	Метод спутниковых геодезических измерений (определений)	0,25
2 748	4 984 713,04	5 237 761,38	45,077115	34,708130	Метод спутниковых геодезических измерений (определений)	0,25
2 749	4 984 725,54	5 237 747,57	45,077226	34,707953	Метод спутниковых геодезических измерений (определений)	0,25

(1)	(2)	(3)	(4)	(5)	(6)	(7)
2 750	4 984 736,53	5 237 737,37	45,077324	34,707822	Метод спутниковых геодезических измерений (определений)	0,25
2 751	4 984 752,41	5 237 724,28	45,077465	34,707653	Метод спутниковых геодезических измерений (определений)	0,25
2 752	4 984 757,75	5 237 714,13	45,077513	34,707524	Метод спутниковых геодезических измерений (определений)	0,25
2 753	4 984 760,93	5 237 696,62	45,077540	34,707301	Метод спутниковых геодезических измерений (определений)	0,25
2 754	4 984 764,42	5 237 685,80	45,077570	34,707163	Метод спутниковых геодезических измерений (определений)	0,25
2 755	4 984 771,42	5 237 672,00	45,077632	34,706987	Метод спутниковых геодезических измерений (определений)	0,25
2 756	4 984 782,29	5 237 658,52	45,077728	34,706815	Метод спутниковых геодезических измерений (определений)	0,25
2 757	4 984 791,99	5 237 649,72	45,077815	34,706702	Метод спутниковых геодезических измерений (определений)	0,25
2 758	4 984 800,13	5 237 642,43	45,077888	34,706608	Метод спутниковых геодезических измерений (определений)	0,25
2 759	4 984 812,02	5 237 633,19	45,077994	34,706489	Метод спутниковых геодезических измерений (определений)	0,25
2 760	4 984 824,52	5 237 626,44	45,078106	34,706402	Метод спутниковых геодезических измерений (определений)	0,25
2 761	4 984 836,09	5 237 619,06	45,078209	34,706307	Метод спутниковых геодезических измерений (определений)	0,25
2 762	4 984 850,38	5 237 612,56	45,078337	34,706223	Метод спутниковых геодезических измерений (определений)	0,25
2 763	4 984 872,09	5 237 610,50	45,078532	34,706194	Метод спутниковых геодезических измерений (определений)	0,25
2 764	4 984 886,83	5 237 613,26	45,078665	34,706227	Метод спутниковых геодезических измерений (определений)	0,25
2 765	4 984 896,83	5 237 617,77	45,078755	34,706283	Метод спутниковых геодезических измерений (определений)	0,25

(1)	(2)	(3)	(4)	(5)	(6)	(7)
2 766	4 984 910,88	5 237 616,70	45,078882	34,706268	Метод спутниковых геодезических измерений (определений)	0,25
2 767	4 984 923,85	5 237 616,61	45,078998	34,706265	Метод спутниковых геодезических измерений (определений)	0,25
2 768	4 984 939,26	5 237 616,28	45,079137	34,706259	Метод спутниковых геодезических измерений (определений)	0,25
2 769	4 984 959,62	5 237 615,03	45,079320	34,706240	Метод спутниковых геодезических измерений (определений)	0,25
2 770	4 984 971,54	5 237 616,11	45,079428	34,706253	Метод спутниковых геодезических измерений (определений)	0,25
2 771	4 984 970,96	5 237 607,40	45,079422	34,706142	Метод спутниковых геодезических измерений (определений)	0,25
2 772	4 984 972,10	5 237 596,76	45,079431	34,706007	Метод спутниковых геодезических измерений (определений)	0,25
2 773	4 984 977,20	5 237 577,59	45,079475	34,705763	Метод спутниковых геодезических измерений (определений)	0,25
2 774	4 984 982,43	5 237 565,36	45,079521	34,705607	Метод спутниковых геодезических измерений (определений)	0,25
2 775	4 984 987,95	5 237 555,63	45,079570	34,705483	Метод спутниковых геодезических измерений (определений)	0,25
2 776	4 984 994,65	5 237 548,13	45,079629	34,705386	Метод спутниковых геодезических измерений (определений)	0,25
2 777	4 985 002,58	5 237 540,88	45,079700	34,705293	Метод спутниковых геодезических измерений (определений)	0,25
2 778	4 985 020,09	5 237 526,46	45,079856	34,705108	Метод спутниковых геодезических измерений (определений)	0,25
2 779	4 985 038,25	5 237 516,70	45,080019	34,704982	Метод спутниковых геодезических измерений (определений)	0,25
2 780	4 985 058,97	5 237 510,25	45,080205	34,704897	Метод спутниковых геодезических измерений (определений)	0,25
2 781	4 985 069,88	5 237 508,63	45,080303	34,704875	Метод спутниковых геодезических измерений (определений)	0,25

(1)	(2)	(3)	(4)	(5)	(6)	(7)
2 782	4 985 082,94	5 237 506,73	45,080420	34,704850	Метод спутниковых геодезических измерений (определений)	0,25
2 783	4 985 082,95	5 237 497,23	45,080419	34,704729	Метод спутниковых геодезических измерений (определений)	0,25
2 784	4 985 085,03	5 237 483,03	45,080437	34,704548	Метод спутниковых геодезических измерений (определений)	0,25
2 785	4 985 091,91	5 237 461,69	45,080497	34,704277	Метод спутниковых геодезических измерений (определений)	0,25
2 786	4 985 099,03	5 237 444,38	45,080559	34,704056	Метод спутниковых геодезических измерений (определений)	0,25
2 787	4 985 100,35	5 237 433,88	45,080570	34,703922	Метод спутниковых геодезических измерений (определений)	0,25
2 788	4 985 102,92	5 237 423,19	45,080593	34,703786	Метод спутниковых геодезических измерений (определений)	0,25
2 789	4 985 110,44	5 237 404,42	45,080659	34,703547	Метод спутниковых геодезических измерений (определений)	0,25
2 790	4 985 118,39	5 237 391,00	45,080729	34,703376	Метод спутниковых геодезических измерений (определений)	0,25
2 791	4 985 130,39	5 237 378,39	45,080836	34,703214	Метод спутниковых геодезических измерений (определений)	0,25
2 792	4 985 142,47	5 237 369,84	45,080944	34,703104	Метод спутниковых геодезических измерений (определений)	0,25
2 793	4 985 154,53	5 237 363,75	45,081052	34,703025	Метод спутниковых геодезических измерений (определений)	0,25
2 794	4 985 164,95	5 237 359,87	45,081145	34,702974	Метод спутниковых геодезических измерений (определений)	0,25
2 795	4 985 177,20	5 237 356,81	45,081255	34,702934	Метод спутниковых геодезических измерений (определений)	0,25
2 796	4 985 193,03	5 237 354,74	45,081397	34,702906	Метод спутниковых геодезических измерений (определений)	0,25
2 797	4 985 203,61	5 237 353,03	45,081492	34,702883	Метод спутниковых геодезических измерений (определений)	0,25

(1)	(2)	(3)	(4)	(5)	(6)	(7)
2 798	4 985 219,00	5 237 351,75	45,081631	34,702864	Метод спутниковых геодезических измерений (определений)	0,25
2 799	4 985 234,86	5 237 352,03	45,081773	34,702866	Метод спутниковых геодезических измерений (определений)	0,25
2 800	4 985 252,40	5 237 353,39	45,081931	34,702881	Метод спутниковых геодезических измерений (определений)	0,25
2 801	4 985 255,05	5 237 342,80	45,081954	34,702746	Метод спутниковых геодезических измерений (определений)	0,25
2 802	4 985 261,49	5 237 328,56	45,082011	34,702565	Метод спутниковых геодезических измерений (определений)	0,25
2 803	4 985 267,02	5 237 319,77	45,082060	34,702452	Метод спутниковых геодезических измерений (определений)	0,25
2 804	4 985 277,91	5 237 307,22	45,082157	34,702292	Метод спутниковых геодезических измерений (определений)	0,25
2 805	4 985 289,84	5 237 297,28	45,082263	34,702164	Метод спутниковых геодезических измерений (определений)	0,25
2 806	4 985 300,57	5 237 290,24	45,082359	34,702073	Метод спутниковых геодезических измерений (определений)	0,25
2 807	4 985 315,26	5 237 282,22	45,082491	34,701969	Метод спутниковых геодезических измерений (определений)	0,25
2 808	4 985 328,99	5 237 276,71	45,082614	34,701898	Метод спутниковых геодезических измерений (определений)	0,25
2 809	4 985 343,53	5 237 272,27	45,082744	34,701840	Метод спутниковых геодезических измерений (определений)	0,25
2 810	4 985 353,77	5 237 270,12	45,082836	34,701811	Метод спутниковых геодезических измерений (определений)	0,25
2 811	4 985 365,15	5 237 268,31	45,082938	34,701787	Метод спутниковых геодезических измерений (определений)	0,25
2 812	4 985 376,35	5 237 266,89	45,083039	34,701767	Метод спутниковых геодезических измерений (определений)	0,25
2 813	4 985 390,35	5 237 265,16	45,083165	34,701743	Метод спутниковых геодезических измерений (определений)	0,25

(1)	(2)	(3)	(4)	(5)	(6)	(7)
2 814	4 985 407,63	5 237 261,96	45,083320	34,701701	Метод спутниковых геодезических измерений (определений)	0,25
2 815	4 985 420,24	5 237 259,28	45,083433	34,701665	Метод спутниковых геодезических измерений (определений)	0,25
2 816	4 985 432,34	5 237 257,81	45,083542	34,701645	Метод спутниковых геодезических измерений (определений)	0,25
2 817	4 985 443,14	5 237 257,53	45,083639	34,701640	Метод спутниковых геодезических измерений (определений)	0,25
2 818	4 985 458,59	5 237 259,98	45,083778	34,701669	Метод спутниковых геодезических измерений (определений)	0,25
2 819	4 985 476,40	5 237 269,39	45,083939	34,701786	Метод спутниковых геодезических измерений (определений)	0,25
2 820	4 985 491,14	5 237 284,04	45,084073	34,701971	Метод спутниковых геодезических измерений (определений)	0,25
2 821	4 985 505,23	5 237 286,58	45,084200	34,702001	Метод спутниковых геодезических измерений (определений)	0,25
2 822	4 985 517,07	5 237 291,24	45,084307	34,702059	Метод спутниковых геодезических измерений (определений)	0,25
2 823	4 985 527,69	5 237 297,13	45,084403	34,702132	Метод спутниковых геодезических измерений (определений)	0,25
2 824	4 985 538,61	5 237 306,57	45,084502	34,702251	Метод спутниковых геодезических измерений (определений)	0,25
2 825	4 985 546,96	5 237 316,24	45,084578	34,702373	Метод спутниковых геодезических измерений (определений)	0,25
2 826	4 985 555,86	5 237 330,26	45,084660	34,702549	Метод спутниковых геодезических измерений (определений)	0,25
2 827	4 985 565,28	5 237 348,63	45,084746	34,702782	Метод спутниковых геодезических измерений (определений)	0,25
2 828	4 985 572,96	5 237 362,75	45,084816	34,702960	Метод спутниковых геодезических измерений (определений)	0,25
2 829	4 985 581,93	5 237 375,57	45,084898	34,703122	Метод спутниковых геодезических измерений (определений)	0,25

(1)	(2)	(3)	(4)	(5)	(6)	(7)
2 830	4 985 586,50	5 237 375,61	45,084939	34,703122	Метод спутниковых геодезических измерений (определений)	0,25
2 831	4 985 603,75	5 237 377,91	45,085095	34,703149	Метод спутниковых геодезических измерений (определений)	0,25
2 832	4 985 614,14	5 237 380,87	45,085188	34,703185	Метод спутниковых геодезических измерений (определений)	0,25
2 833	4 985 626,63	5 237 385,94	45,085301	34,703248	Метод спутниковых геодезических измерений (определений)	0,25
2 834	4 985 640,09	5 237 391,59	45,085423	34,703318	Метод спутниковых геодезических измерений (определений)	0,25
2 835	4 985 652,15	5 237 395,75	45,085532	34,703369	Метод спутниковых геодезических измерений (определений)	0,25
2 836	4 985 673,30	5 237 401,28	45,085722	34,703437	Метод спутниковых геодезических измерений (определений)	0,25
2 837	4 985 685,20	5 237 400,24	45,085829	34,703422	Метод спутниковых геодезических измерений (определений)	0,25
2 838	4 985 699,37	5 237 394,90	45,085956	34,703352	Метод спутниковых геодезических измерений (определений)	0,25
2 839	4 985 787,36	5 237 366,61	45,086746	34,702982	Метод спутниковых геодезических измерений (определений)	0,25
2 840	4 985 812,06	5 237 361,45	45,086967	34,702913	Метод спутниковых геодезических измерений (определений)	0,25
2 841	4 985 842,06	5 237 359,48	45,087237	34,702885	Метод спутниковых геодезических измерений (определений)	0,25
2 842	4 985 870,83	5 237 362,07	45,087496	34,702914	Метод спутниковых геодезических измерений (определений)	0,25
2 843	4 985 887,16	5 237 365,77	45,087643	34,702959	Метод спутниковых геодезических измерений (определений)	0,25
2 844	4 985 890,76	5 237 360,30	45,087675	34,702889	Метод спутниковых геодезических измерений (определений)	0,25
2 845	4 985 902,16	5 237 343,23	45,087776	34,702671	Метод спутниковых геодезических измерений (определений)	0,25

(1)	(2)	(3)	(4)	(5)	(6)	(7)
2 846	4 985 907,70	5 237 326,56	45,087825	34,702458	Метод спутниковых геодезических измерений (определений)	0,25
2 847	4 985 915,16	5 237 313,72	45,087891	34,702294	Метод спутниковых геодезических измерений (определений)	0,25
2 848	4 985 932,68	5 237 298,68	45,088047	34,702101	Метод спутниковых геодезических измерений (определений)	0,25
2 849	4 985 946,42	5 237 292,33	45,088170	34,702019	Метод спутниковых геодезических измерений (определений)	0,25
2 850	4 985 970,42	5 237 289,80	45,088386	34,701984	Метод спутниковых геодезических измерений (определений)	0,25
2 851	4 985 980,67	5 237 290,86	45,088478	34,701996	Метод спутниковых геодезических измерений (определений)	0,25
2 852	4 985 998,05	5 237 294,75	45,088635	34,702043	Метод спутниковых геодезических измерений (определений)	0,25
2 853	4 986 015,30	5 237 300,16	45,088791	34,702110	Метод спутниковых геодезических измерений (определений)	0,25
2 854	4 986 033,27	5 237 304,44	45,088953	34,702162	Метод спутниковых геодезических измерений (определений)	0,25
2 855	4 986 054,72	5 237 312,58	45,089146	34,702262	Метод спутниковых геодезических измерений (определений)	0,25
2 856	4 986 070,09	5 237 320,89	45,089285	34,702366	Метод спутниковых геодезических измерений (определений)	0,25
2 857	4 986 079,40	5 237 327,38	45,089370	34,702447	Метод спутниковых геодезических измерений (определений)	0,25
2 858	4 986 088,43	5 237 335,35	45,089452	34,702547	Метод спутниковых геодезических измерений (определений)	0,25
2 859	4 986 096,75	5 237 344,82	45,089527	34,702667	Метод спутниковых геодезических измерений (определений)	0,25
2 860	4 986 104,16	5 237 355,77	45,089595	34,702805	Метод спутниковых геодезических измерений (определений)	0,25
2 861	4 986 115,29	5 237 372,13	45,089697	34,703011	Метод спутниковых геодезических измерений (определений)	0,25

(1)	(2)	(3)	(4)	(5)	(6)	(7)
2 862	4 986 121,96	5 237 384,06	45,089758	34,703162	Метод спутниковых геодезических измерений (определений)	0,25
2 863	4 986 126,39	5 237 397,01	45,089799	34,703326	Метод спутниковых геодезических измерений (определений)	0,25
2 864	4 986 140,16	5 237 403,72	45,089923	34,703409	Метод спутниковых геодезических измерений (определений)	0,25
2 865	4 986 158,27	5 237 415,48	45,090087	34,703556	Метод спутниковых геодезических измерений (определений)	0,25
2 866	4 986 168,78	5 237 425,80	45,090183	34,703686	Метод спутниковых геодезических измерений (определений)	0,25
2 867	4 986 177,33	5 237 438,12	45,090261	34,703842	Метод спутниковых геодезических измерений (определений)	0,25
2 868	4 986 192,43	5 237 434,07	45,090396	34,703788	Метод спутниковых геодезических измерений (определений)	0,25
2 869	4 986 208,79	5 237 432,61	45,090543	34,703768	Метод спутниковых геодезических измерений (определений)	0,25
2 870	4 986 222,38	5 237 432,75	45,090665	34,703768	Метод спутниковых геодезических измерений (определений)	0,25
2 871	4 986 233,32	5 237 432,52	45,090764	34,703764	Метод спутниковых геодезических измерений (определений)	0,25
2 872	4 986 255,37	5 237 428,54	45,090962	34,703710	Метод спутниковых геодезических измерений (определений)	0,25
2 873	4 986 273,35	5 237 426,82	45,091124	34,703686	Метод спутниковых геодезических измерений (определений)	0,25
2 874	4 986 298,90	5 237 424,73	45,091353	34,703656	Метод спутниковых геодезических измерений (определений)	0,25
2 875	4 986 318,56	5 237 427,02	45,091530	34,703683	Метод спутниковых геодезических измерений (определений)	0,25
2 876	4 986 323,26	5 237 423,11	45,091572	34,703633	Метод спутниковых геодезических измерений (определений)	0,25
2 877	4 986 343,91	5 237 410,54	45,091757	34,703470	Метод спутниковых геодезических измерений (определений)	0,25

(1)	(2)	(3)	(4)	(5)	(6)	(7)
2 878	4 986 356,87	5 237 405,17	45,091873	34,703401	Метод спутниковых геодезических измерений (определений)	0,25
2 879	4 986 368,68	5 237 401,90	45,091979	34,703358	Метод спутниковых геодезических измерений (определений)	0,25
2 880	4 986 387,71	5 237 399,08	45,092150	34,703319	Метод спутниковых геодезических измерений (определений)	0,25
2 881	4 986 402,96	5 237 399,17	45,092287	34,703319	Метод спутниковых геодезических измерений (определений)	0,25
2 882	4 986 422,98	5 237 402,76	45,092468	34,703362	Метод спутниковых геодезических измерений (определений)	0,25
2 883	4 986 452,17	5 237 411,75	45,092731	34,703472	Метод спутниковых геодезических измерений (определений)	0,25
2 884	4 986 492,63	5 237 430,13	45,093097	34,703701	Метод спутниковых геодезических измерений (определений)	0,25
2 885	4 986 497,91	5 237 417,45	45,093143	34,703539	Метод спутниковых геодезических измерений (определений)	0,25
2 886	4 986 515,70	5 237 384,46	45,093300	34,703118	Метод спутниковых геодезических измерений (определений)	0,25
2 887	4 986 521,33	5 237 376,15	45,093350	34,703011	Метод спутниковых геодезических измерений (определений)	0,25
2 888	4 986 536,84	5 237 357,57	45,093488	34,702774	Метод спутниковых геодезических измерений (определений)	0,25
2 889	4 986 544,55	5 237 350,12	45,093557	34,702678	Метод спутниковых геодезических измерений (определений)	0,25
2 890	4 986 576,98	5 237 324,93	45,093846	34,702354	Метод спутниковых геодезических измерений (определений)	0,25
2 891	4 986 614,08	5 237 292,98	45,094177	34,701943	Метод спутниковых геодезических измерений (определений)	0,25
2 892	4 986 630,52	5 237 283,31	45,094324	34,701819	Метод спутниковых геодезических измерений (определений)	0,25
2 893	4 986 644,45	5 237 277,73	45,094449	34,701746	Метод спутниковых геодезических измерений (определений)	0,25

(1)	(2)	(3)	(4)	(5)	(6)	(7)
2 894	4 986 658,60	5 237 274,41	45,094576	34,701702	Метод спутниковых геодезических измерений (определений)	0,25
2 895	4 986 668,91	5 237 273,10	45,094669	34,701684	Метод спутниковых геодезических измерений (определений)	0,25
2 896	4 986 682,13	5 237 272,82	45,094788	34,701679	Метод спутниковых геодезических измерений (определений)	0,25
2 897	4 986 694,76	5 237 274,44	45,094902	34,701698	Метод спутниковых геодезических измерений (определений)	0,25
2 898	4 986 708,51	5 237 278,03	45,095026	34,701742	Метод спутниковых геодезических измерений (определений)	0,25
2 899	4 986 718,47	5 237 281,80	45,095116	34,701788	Метод спутниковых геодезических измерений (определений)	0,25
2 900	4 986 736,90	5 237 291,34	45,095282	34,701907	Метод спутниковых геодезических измерений (определений)	0,25
2 901	4 986 755,29	5 237 301,27	45,095449	34,702031	Метод спутниковых геодезических измерений (определений)	0,25
2 902	4 986 765,18	5 237 303,22	45,095538	34,702055	Метод спутниковых геодезических измерений (определений)	0,25
2 903	4 986 786,65	5 237 305,37	45,095731	34,702079	Метод спутниковых геодезических измерений (определений)	0,25
2 904	4 986 808,69	5 237 312,05	45,095930	34,702161	Метод спутниковых геодезических измерений (определений)	0,25
2 905	4 986 833,49	5 237 322,79	45,096154	34,702295	Метод спутниковых геодезических измерений (определений)	0,25
2 906	4 986 848,04	5 237 323,92	45,096285	34,702307	Метод спутниковых геодезических измерений (определений)	0,25
2 907	4 986 875,15	5 237 328,28	45,096529	34,702359	Метод спутниковых геодезических измерений (определений)	0,25
2 908	4 986 899,09	5 237 336,42	45,096746	34,702460	Метод спутниковых геодезических измерений (определений)	0,25
2 909	4 986 909,63	5 237 341,43	45,096841	34,702522	Метод спутниковых геодезических измерений (определений)	0,25

(1)	(2)	(3)	(4)	(5)	(6)	(7)
2 910	4 986 927,24	5 237 345,56	45,097000	34,702572	Метод спутниковых геодезических измерений (определений)	0,25
2 911	4 986 936,73	5 237 348,82	45,097085	34,702612	Метод спутниковых геодезических измерений (определений)	0,25
2 912	4 986 952,10	5 237 355,89	45,097224	34,702700	Метод спутниковых геодезических измерений (определений)	0,25
2 913	4 986 965,75	5 237 365,16	45,097348	34,702816	Метод спутниковых геодезических измерений (определений)	0,25
2 914	4 986 977,65	5 237 376,53	45,097456	34,702959	Метод спутниковых геодезических измерений (определений)	0,25
2 915	4 986 985,52	5 237 386,20	45,097528	34,703081	Метод спутниковых геодезических измерений (определений)	0,25
2 916	4 986 996,46	5 237 399,79	45,097627	34,703252	Метод спутниковых геодезических измерений (определений)	0,25
2 917	4 987 021,05	5 237 407,30	45,097849	34,703345	Метод спутниковых геодезических измерений (определений)	0,25
2 918	4 987 046,64	5 237 418,40	45,098080	34,703482	Метод спутниковых геодезических измерений (определений)	0,25
2 919	4 987 069,20	5 237 430,62	45,098284	34,703635	Метод спутниковых геодезических измерений (определений)	0,25
2 920	4 987 084,91	5 237 440,23	45,098427	34,703755	Метод спутниковых геодезических измерений (определений)	0,25
2 921	4 987 099,95	5 237 448,12	45,098563	34,703853	Метод спутниковых геодезических измерений (определений)	0,25
2 922	4 987 123,21	5 237 458,49	45,098773	34,703982	Метод спутниковых геодезических измерений (определений)	0,25
2 923	4 987 134,24	5 237 460,96	45,098872	34,704012	Метод спутниковых геодезических измерений (определений)	0,25
2 924	4 987 144,74	5 237 462,71	45,098967	34,704033	Метод спутниковых геодезических измерений (определений)	0,25
2 925	4 987 164,01	5 237 465,27	45,099140	34,704063	Метод спутниковых геодезических измерений (определений)	0,25

(1)	(2)	(3)	(4)	(5)	(6)	(7)
2 926	4 987 184,48	5 237 470,49	45,099325	34,704127	Метод спутниковых геодезических измерений (определений)	0,25
2 927	4 987 194,45	5 237 474,53	45,099415	34,704177	Метод спутниковых геодезических измерений (определений)	0,25
2 928	4 987 209,08	5 237 480,57	45,099547	34,704252	Метод спутниковых геодезических измерений (определений)	0,25
2 929	4 987 222,19	5 237 481,15	45,099665	34,704258	Метод спутниковых геодезических измерений (определений)	0,25
2 930	4 987 246,79	5 237 481,85	45,099887	34,704263	Метод спутниковых геодезических измерений (определений)	0,25
2 931	4 987 259,28	5 237 478,58	45,099999	34,704220	Метод спутниковых геодезических измерений (определений)	0,25
2 932	4 987 279,75	5 237 474,53	45,100183	34,704166	Метод спутниковых геодезических измерений (определений)	0,25
2 933	4 987 301,57	5 237 473,77	45,100379	34,704154	Метод спутниковых геодезических измерений (определений)	0,25
2 934	4 987 314,85	5 237 475,07	45,100499	34,704169	Метод спутниковых геодезических измерений (определений)	0,25
2 935	4 987 329,50	5 237 476,36	45,100630	34,704183	Метод спутниковых геодезических измерений (определений)	0,25
2 936	4 987 339,96	5 237 475,47	45,100724	34,704171	Метод спутниковых геодезических измерений (определений)	0,25
2 937	4 987 363,44	5 237 471,15	45,100935	34,704113	Метод спутниковых геодезических измерений (определений)	0,25
2 938	4 987 388,44	5 237 469,86	45,101160	34,704093	Метод спутниковых геодезических измерений (определений)	0,25
2 939	4 987 411,64	5 237 472,06	45,101369	34,704119	Метод спутниковых геодезических измерений (определений)	0,25
2 940	4 987 431,02	5 237 476,63	45,101544	34,704174	Метод спутниковых геодезических измерений (определений)	0,25
2 941	4 987 449,60	5 237 484,05	45,101712	34,704266	Метод спутниковых геодезических измерений (определений)	0,25

(1)	(2)	(3)	(4)	(5)	(6)	(7)
2 942	4 987 469,42	5 237 492,96	45,101891	34,704377	Метод спутниковых геодезических измерений (определений)	0,25
2 943	4 987 484,30	5 237 499,93	45,102025	34,704463	Метод спутниковых геодезических измерений (определений)	0,25
2 944	4 987 498,83	5 237 507,56	45,102157	34,704559	Метод спутниковых геодезических измерений (определений)	0,25
2 945	4 987 511,36	5 237 515,90	45,102270	34,704663	Метод спутниковых геодезических измерений (определений)	0,25
2 946	4 987 527,30	5 237 525,15	45,102414	34,704778	Метод спутниковых геодезических измерений (определений)	0,25
2 947	4 987 539,87	5 237 531,61	45,102528	34,704859	Метод спутниковых геодезических измерений (определений)	0,25
2 948	4 987 555,53	5 237 535,45	45,102669	34,704906	Метод спутниковых геодезических измерений (определений)	0,25
2 949	4 987 569,69	5 237 535,26	45,102797	34,704902	Метод спутниковых геодезических измерений (определений)	0,25
2 950	4 987 585,39	5 237 533,92	45,102938	34,704883	Метод спутниковых геодезических измерений (определений)	0,25
2 951	4 987 598,20	5 237 535,59	45,103053	34,704902	Метод спутниковых геодезических измерений (определений)	0,25
2 952	4 987 608,50	5 237 538,40	45,103146	34,704937	Метод спутниковых геодезических измерений (определений)	0,25
2 953	4 987 629,40	5 237 551,03	45,103335	34,705095	Метод спутниковых геодезических измерений (определений)	0,25
2 954	4 987 641,24	5 237 558,44	45,103443	34,705187	Метод спутниковых геодезических измерений (определений)	0,25
2 955	4 987 655,82	5 237 562,81	45,103574	34,705241	Метод спутниковых геодезических измерений (определений)	0,25
2 956	4 987 667,55	5 237 568,39	45,103680	34,705310	Метод спутниковых геодезических измерений (определений)	0,25
2 957	4 987 677,28	5 237 574,78	45,103768	34,705390	Метод спутниковых геодезических измерений (определений)	0,25

(1)	(2)	(3)	(4)	(5)	(6)	(7)
2 958	4 987 689,48	5 237 580,58	45,103879	34,705462	Метод спутниковых геодезических измерений (определений)	0,25
2 959	4 987 705,82	5 237 583,81	45,104026	34,705501	Метод спутниковых геодезических измерений (определений)	0,25
2 960	4 987 720,45	5 237 587,87	45,104158	34,705551	Метод спутниковых геодезических измерений (определений)	0,25
2 961	4 987 736,39	5 237 592,05	45,104302	34,705602	Метод спутниковых геодезических измерений (определений)	0,25
2 962	4 987 747,82	5 237 587,42	45,104404	34,705542	Метод спутниковых геодезических измерений (определений)	0,25
2 963	4 987 766,91	5 237 579,54	45,104575	34,705440	Метод спутниковых геодезических измерений (определений)	0,25
2 964	4 987 779,61	5 237 575,64	45,104689	34,705388	Метод спутниковых геодезических измерений (определений)	0,25
2 965	4 987 790,44	5 237 573,59	45,104786	34,705361	Метод спутниковых геодезических измерений (определений)	0,25
2 966	4 987 811,68	5 237 572,68	45,104977	34,705347	Метод спутниковых геодезических измерений (определений)	0,25
2 967	4 987 823,00	5 237 573,75	45,105079	34,705359	Метод спутниковых геодезических измерений (определений)	0,25
2 968	4 987 836,53	5 237 576,98	45,105201	34,705398	Метод спутниковых геодезических измерений (определений)	0,25
2 969	4 987 855,50	5 237 585,48	45,105373	34,705504	Метод спутниковых геодезических измерений (определений)	0,25
2 970	4 987 865,89	5 237 592,19	45,105467	34,705588	Метод спутниковых геодезических измерений (определений)	0,25
2 971	4 987 875,26	5 237 600,01	45,105552	34,705686	Метод спутниковых геодезических измерений (определений)	0,25
2 972	4 987 886,42	5 237 612,76	45,105653	34,705847	Метод спутниковых геодезических измерений (определений)	0,25
2 973	4 987 899,09	5 237 631,08	45,105769	34,706078	Метод спутниковых геодезических измерений (определений)	0,25

(1)	(2)	(3)	(4)	(5)	(6)	(7)
2 974	4 987 913,13	5 237 637,06	45,105896	34,706152	Метод спутниковых геодезических измерений (определений)	0,25
2 975	4 987 923,80	5 237 641,00	45,105992	34,706201	Метод спутниковых геодезических измерений (определений)	0,25
2 976	4 987 933,92	5 237 646,11	45,106084	34,706264	Метод спутниковых геодезических измерений (определений)	0,25
2 977	4 987 945,48	5 237 653,77	45,106188	34,706360	Метод спутниковых геодезических измерений (определений)	0,25
2 978	4 987 956,54	5 237 664,83	45,106289	34,706500	Метод спутниковых геодезических измерений (определений)	0,25
2 979	4 987 962,97	5 237 674,36	45,106347	34,706620	Метод спутниковых геодезических измерений (определений)	0,25
2 980	4 987 969,00	5 237 686,76	45,106403	34,706777	Метод спутниковых геодезических измерений (определений)	0,25
2 981	4 987 971,95	5 237 696,83	45,106430	34,706904	Метод спутниковых геодезических измерений (определений)	0,25
2 982	4 987 974,40	5 237 717,54	45,106454	34,707167	Метод спутниковых геодезических измерений (определений)	0,25
2 983	4 987 975,43	5 237 735,00	45,106465	34,707389	Метод спутниковых геодезических измерений (определений)	0,25
2 984	4 987 975,58	5 237 766,17	45,106469	34,707785	Метод спутниковых геодезических измерений (определений)	0,25
2 985	4 987 972,89	5 237 783,31	45,106446	34,708003	Метод спутниковых геодезических измерений (определений)	0,25
2 986	4 987 965,56	5 237 811,31	45,106383	34,708359	Метод спутниковых геодезических измерений (определений)	0,25
2 987	4 987 969,36	5 237 818,03	45,106418	34,708444	Метод спутниковых геодезических измерений (определений)	0,25
2 988	4 987 979,56	5 237 827,81	45,106510	34,708567	Метод спутниковых геодезических измерений (определений)	0,25
2 989	4 987 993,46	5 237 840,45	45,106636	34,708726	Метод спутниковых геодезических измерений (определений)	0,25

(1)	(2)	(3)	(4)	(5)	(6)	(7)
2 990	4 988 013,41	5 237 858,35	45,106817	34,708951	Метод спутниковых геодезических измерений (определений)	0,25
2 991	4 988 028,08	5 237 869,73	45,106951	34,709094	Метод спутниковых геодезических измерений (определений)	0,25
2 992	4 988 046,61	5 237 878,93	45,107118	34,709209	Метод спутниковых геодезических измерений (определений)	0,25
2 993	4 988 062,33	5 237 882,80	45,107260	34,709256	Метод спутниковых геодезических измерений (определений)	0,25
2 994	4 988 076,53	5 237 885,29	45,107388	34,709286	Метод спутниковых геодезических измерений (определений)	0,25
2 995	4 988 092,26	5 237 886,68	45,107529	34,709301	Метод спутниковых геодезических измерений (определений)	0,25
2 996	4 988 130,04	5 237 888,26	45,107869	34,709317	Метод спутниковых геодезических измерений (определений)	0,25
2 997	4 988 154,89	5 237 891,53	45,108093	34,709355	Метод спутниковых геодезических измерений (определений)	0,25
2 998	4 988 174,62	5 237 897,01	45,108271	34,709422	Метод спутниковых геодезических измерений (определений)	0,25
2 999	4 988 198,46	5 237 906,70	45,108487	34,709542	Метод спутниковых геодезических измерений (определений)	0,25
3 000	4 988 213,77	5 237 916,05	45,108625	34,709659	Метод спутниковых геодезических измерений (определений)	0,25
3 001	4 988 232,47	5 237 930,30	45,108795	34,709838	Метод спутниковых геодезических измерений (определений)	0,25
3 002	4 988 264,06	5 237 957,26	45,109081	34,710177	Метод спутниковых геодезических измерений (определений)	0,25
3 003	4 988 271,74	5 237 964,85	45,109151	34,710272	Метод спутниковых геодезических измерений (определений)	0,25
3 004	4 988 281,52	5 237 973,58	45,109240	34,710382	Метод спутниковых геодезических измерений (определений)	0,25
3 005	4 988 299,54	5 237 988,51	45,109403	34,710569	Метод спутниковых геодезических измерений (определений)	0,25

(1)	(2)	(3)	(4)	(5)	(6)	(7)
3 006	4 988 313,76	5 238 003,34	45,109533	34,710756	Метод спутниковых геодезических измерений (определений)	0,25
3 007	4 988 325,10	5 238 017,38	45,109636	34,710933	Метод спутниковых геодезических измерений (определений)	0,25
3 008	4 988 335,84	5 238 030,65	45,109734	34,711100	Метод спутниковых геодезических измерений (определений)	0,25
3 009	4 988 347,64	5 238 036,73	45,109840	34,711176	Метод спутниковых геодезических измерений (определений)	0,25
3 010	4 988 357,44	5 238 043,29	45,109929	34,711258	Метод спутниковых геодезических измерений (определений)	0,25
3 011	4 988 366,59	5 238 051,89	45,110012	34,711366	Метод спутниковых геодезических измерений (определений)	0,25
3 012	4 988 380,38	5 238 069,98	45,110138	34,711594	Метод спутниковых геодезических измерений (определений)	0,25
3 013	4 988 389,55	5 238 087,32	45,110222	34,711814	Метод спутниковых геодезических измерений (определений)	0,25
3 014	4 988 400,76	5 238 114,26	45,110325	34,712155	Метод спутниковых геодезических измерений (определений)	0,25
3 015	4 988 408,51	5 238 134,58	45,110397	34,712412	Метод спутниковых геодезических измерений (определений)	0,25
3 016	4 988 412,08	5 238 147,51	45,110430	34,712576	Метод спутниковых геодезических измерений (определений)	0,25
3 017	4 988 413,89	5 238 160,99	45,110447	34,712747	Метод спутниковых геодезических измерений (определений)	0,25
3 018	4 988 413,97	5 238 175,56	45,110449	34,712932	Метод спутниковых геодезических измерений (определений)	0,25
3 019	4 988 413,24	5 238 189,44	45,110444	34,713108	Метод спутниковых геодезических измерений (определений)	0,25
3 020	4 988 413,09	5 238 203,89	45,110444	34,713292	Метод спутниковых геодезических измерений (определений)	0,25
3 021	4 988 414,67	5 238 232,03	45,110460	34,713649	Метод спутниковых геодезических измерений (определений)	0,25

(1)	(2)	(3)	(4)	(5)	(6)	(7)
3 022	4 988 419,73	5 238 238,40	45,110507	34,713730	Метод спутниковых геодезических измерений (определений)	0,25
3 023	4 988 426,75	5 238 247,73	45,110571	34,713847	Метод спутниковых геодезических измерений (определений)	0,25
3 024	4 988 432,75	5 238 257,86	45,110625	34,713975	Метод спутниковых геодезических измерений (определений)	0,25
3 025	4 988 438,55	5 238 267,26	45,110678	34,714094	Метод спутниковых геодезических измерений (определений)	0,25
3 026	4 988 448,09	5 238 274,73	45,110765	34,714188	Метод спутниковых геодезических измерений (определений)	0,25
3 027	4 988 459,45	5 238 285,97	45,110868	34,714329	Метод спутниковых геодезических измерений (определений)	0,25
3 028	4 988 470,07	5 238 294,72	45,110964	34,714439	Метод спутниковых геодезических измерений (определений)	0,25
3 029	4 988 478,21	5 238 303,17	45,111038	34,714545	Метод спутниковых геодезических измерений (определений)	0,25
3 030	4 988 490,26	5 238 319,20	45,111148	34,714748	Метод спутниковых геодезических измерений (определений)	0,25
3 031	4 988 496,95	5 238 333,53	45,111210	34,714929	Метод спутниковых геодезических измерений (определений)	0,25
3 032	4 988 501,80	5 238 351,45	45,111255	34,715156	Метод спутниковых геодезических измерений (определений)	0,25
3 033	4 988 503,00	5 238 361,46	45,111267	34,715283	Метод спутниковых геодезических измерений (определений)	0,25
3 034	4 988 504,51	5 238 374,56	45,111281	34,715449	Метод спутниковых геодезических измерений (определений)	0,25
3 035	4 988 506,38	5 238 388,78	45,111299	34,715630	Метод спутниковых геодезических измерений (определений)	0,25
3 036	4 988 508,40	5 238 402,62	45,111319	34,715805	Метод спутниковых геодезических измерений (определений)	0,25
3 037	4 988 510,75	5 238 420,56	45,111341	34,716033	Метод спутниковых геодезических измерений (определений)	0,25

(1)	(2)	(3)	(4)	(5)	(6)	(7)
3 038	4 988 512,12	5 238 435,16	45,111355	34,716218	Метод спутниковых геодезических измерений (определений)	0,25
3 039	4 988 512,57	5 238 446,77	45,111360	34,716366	Метод спутниковых геодезических измерений (определений)	0,25
3 040	4 988 513,63	5 238 456,91	45,111371	34,716494	Метод спутниковых геодезических измерений (определений)	0,25
3 041	4 988 515,72	5 238 469,24	45,111390	34,716651	Метод спутниковых геодезических измерений (определений)	0,25
3 042	4 988 518,54	5 238 479,37	45,111417	34,716779	Метод спутниковых геодезических измерений (определений)	0,25
3 043	4 988 520,82	5 238 493,71	45,111438	34,716961	Метод спутниковых геодезических измерений (определений)	0,25
3 044	4 988 521,16	5 238 505,69	45,111443	34,717113	Метод спутниковых геодезических измерений (определений)	0,25
3 045	4 988 520,64	5 238 520,34	45,111439	34,717300	Метод спутниковых геодезических измерений (определений)	0,25
3 046	4 988 524,24	5 238 536,11	45,111473	34,717499	Метод спутниковых геодезических измерений (определений)	0,25
3 047	4 988 527,41	5 238 548,33	45,111502	34,717654	Метод спутниковых геодезических измерений (определений)	0,25
3 048	4 988 529,10	5 238 558,58	45,111519	34,717784	Метод спутниковых геодезических измерений (определений)	0,25
3 049	4 988 532,26	5 238 578,96	45,111549	34,718043	Метод спутниковых геодезических измерений (определений)	0,25
3 050	4 988 537,01	5 238 607,72	45,111594	34,718408	Метод спутниковых геодезических измерений (определений)	0,25
3 051	4 988 571,55	5 238 628,22	45,111907	34,718664	Метод спутниковых геодезических измерений (определений)	0,25
3 052	4 988 638,97	5 238 670,78	45,112517	34,719197	Метод спутниковых геодезических измерений (определений)	0,25
3 053	4 988 699,87	5 238 709,12	45,113068	34,719676	Метод спутниковых геодезических измерений (определений)	0,25

(1)	(2)	(3)	(4)	(5)	(6)	(7)
3 054	4 988 735,19	5 238 732,36	45,113388	34,719967	Метод спутниковых геодезических измерений (определений)	0,25
3 055	4 988 782,82	5 238 763,74	45,113819	34,720360	Метод спутниковых геодезических измерений (определений)	0,25
3 056	4 988 810,80	5 238 781,85	45,114073	34,720587	Метод спутниковых геодезических измерений (определений)	0,25
3 057	4 988 835,39	5 238 797,55	45,114295	34,720783	Метод спутниковых геодезических измерений (определений)	0,25
3 058	4 988 873,07	5 238 820,50	45,114636	34,721070	Метод спутниковых геодезических измерений (определений)	0,25
3 059	4 988 910,13	5 238 842,59	45,114972	34,721346	Метод спутниковых геодезических измерений (определений)	0,25
3 060	4 988 935,27	5 238 859,35	45,115199	34,721556	Метод спутниковых геодезических измерений (определений)	0,25
3 061	4 988 970,40	5 238 880,75	45,115517	34,721824	Метод спутниковых геодезических измерений (определений)	0,25
3 062	4 989 043,08	5 238 924,20	45,116175	34,722367	Метод спутниковых геодезических измерений (определений)	0,25
3 063	4 989 099,27	5 238 958,51	45,116683	34,722796	Метод спутниковых геодезических измерений (определений)	0,25
3 064	4 989 130,65	5 238 978,47	45,116967	34,723046	Метод спутниковых геодезических измерений (определений)	0,25
3 065	4 989 181,07	5 239 007,88	45,117424	34,723414	Метод спутниковых геодезических измерений (определений)	0,25
3 066	4 989 208,39	5 239 023,93	45,117671	34,723614	Метод спутниковых геодезических измерений (определений)	0,25
3 067	4 989 225,78	5 239 038,78	45,117828	34,723801	Метод спутниковых геодезических измерений (определений)	0,25
3 068	4 989 263,41	5 239 059,54	45,118169	34,724060	Метод спутниковых геодезических измерений (определений)	0,25
3 069	4 989 301,61	5 239 082,17	45,118514	34,724343	Метод спутниковых геодезических измерений (определений)	0,25

(1)	(2)	(3)	(4)	(5)	(6)	(7)
3 070	4 989 319,12	5 239 093,01	45,118673	34,724479	Метод спутниковых геодезических измерений (определений)	0,25
3 071	4 989 346,23	5 239 105,00	45,118918	34,724628	Метод спутниковых геодезических измерений (определений)	0,25
3 072	4 989 389,48	5 239 119,90	45,119308	34,724812	Метод спутниковых геодезических измерений (определений)	0,25
3 073	4 989 420,22	5 239 129,88	45,119586	34,724935	Метод спутниковых геодезических измерений (определений)	0,25
3 074	4 989 474,59	5 239 150,37	45,120077	34,725189	Метод спутниковых геодезических измерений (определений)	0,25
3 075	4 989 555,48	5 239 178,68	45,120807	34,725539	Метод спутниковых геодезических измерений (определений)	0,25
3 076	4 989 660,45	5 239 216,47	45,121755	34,726006	Метод спутниковых геодезических измерений (определений)	0,25
3 077	4 989 754,65	5 239 250,66	45,122605	34,726429	Метод спутниковых геодезических измерений (определений)	0,25
3 078	4 989 831,67	5 239 277,81	45,123300	34,726765	Метод спутниковых геодезических измерений (определений)	0,25
3 079	4 989 872,76	5 239 292,45	45,123671	34,726946	Метод спутниковых геодезических измерений (определений)	0,25
3 080	4 989 890,37	5 239 297,63	45,123830	34,727010	Метод спутниковых геодезических измерений (определений)	0,25
3 081	4 989 909,41	5 239 303,77	45,124002	34,727085	Метод спутниковых геодезических измерений (определений)	0,25
3 082	4 989 924,43	5 239 309,48	45,124138	34,727156	Метод спутниковых геодезических измерений (определений)	0,25
3 083	4 989 945,07	5 239 317,49	45,124324	34,727255	Метод спутниковых геодезических измерений (определений)	0,25
3 084	4 989 961,34	5 239 323,03	45,124471	34,727324	Метод спутниковых геодезических измерений (определений)	0,25
3 085	4 989 978,53	5 239 329,30	45,124626	34,727401	Метод спутниковых геодезических измерений (определений)	0,25

(1)	(2)	(3)	(4)	(5)	(6)	(7)
3 086	4 989 996,38	5 239 335,77	45,124787	34,727482	Метод спутниковых геодезических измерений (определений)	0,25
3 087	4 990 026,45	5 239 345,84	45,125059	34,727606	Метод спутниковых геодезических измерений (определений)	0,25
3 088	4 990 044,48	5 239 352,20	45,125222	34,727684	Метод спутниковых геодезических измерений (определений)	0,25
3 089	4 990 089,37	5 239 369,23	45,125627	34,727895	Метод спутниковых геодезических измерений (определений)	0,25
3 090	4 990 103,97	5 239 374,07	45,125759	34,727955	Метод спутниковых геодезических измерений (определений)	0,25
3 091	4 990 129,84	5 239 382,37	45,125992	34,728058	Метод спутниковых геодезических измерений (определений)	0,25
3 092	4 990 157,69	5 239 392,06	45,126244	34,728177	Метод спутниковых геодезических измерений (определений)	0,25
3 093	4 990 222,16	5 239 412,16	45,126825	34,728425	Метод спутниковых геодезических измерений (определений)	0,25
3 094	4 990 242,26	5 239 416,99	45,127007	34,728484	Метод спутниковых геодезических измерений (определений)	0,25
3 095	4 990 282,69	5 239 425,98	45,127371	34,728593	Метод спутниковых геодезических измерений (определений)	0,25
3 096	4 990 305,89	5 239 430,32	45,127580	34,728646	Метод спутниковых геодезических измерений (определений)	0,25
3 097	4 990 336,21	5 239 436,21	45,127854	34,728717	Метод спутниковых геодезических измерений (определений)	0,25
3 098	4 990 378,27	5 239 444,91	45,128233	34,728822	Метод спутниковых геодезических измерений (определений)	0,25
3 099	4 990 409,21	5 239 451,52	45,128512	34,728903	Метод спутниковых геодезических измерений (определений)	0,25
3 100	4 990 429,91	5 239 455,70	45,128698	34,728953	Метод спутниковых геодезических измерений (определений)	0,25
3 101	4 990 443,16	5 239 456,76	45,128818	34,728965	Метод спутниковых геодезических измерений (определений)	0,25

(1)	(2)	(3)	(4)	(5)	(6)	(7)
3 102	4 990 453,80	5 239 458,74	45,128913	34,728989	Метод спутниковых геодезических измерений (определений)	0,25
3 103	4 990 495,27	5 239 469,37	45,129288	34,729119	Метод спутниковых геодезических измерений (определений)	0,25
3 104	4 990 545,82	5 239 479,30	45,129743	34,729239	Метод спутниковых геодезических измерений (определений)	0,25
3 105	4 990 576,96	5 239 485,60	45,130024	34,729315	Метод спутниковых геодезических измерений (определений)	0,25
3 106	4 990 620,14	5 239 493,18	45,130413	34,729406	Метод спутниковых геодезических измерений (определений)	0,25
3 107	4 990 712,89	5 239 510,70	45,131249	34,729618	Метод спутниковых геодезических измерений (определений)	0,25
3 108	4 990 771,55	5 239 521,50	45,131778	34,729748	Метод спутниковых геодезических измерений (определений)	0,25
3 109	4 990 809,59	5 239 527,88	45,132121	34,729825	Метод спутниковых геодезических измерений (определений)	0,25
3 110	4 990 843,81	5 239 533,45	45,132429	34,729891	Метод спутниковых геодезических измерений (определений)	0,25
3 111	4 990 863,33	5 239 539,03	45,132605	34,729960	Метод спутниковых геодезических измерений (определений)	0,25
3 112	4 990 879,24	5 239 545,94	45,132749	34,730046	Метод спутниковых геодезических измерений (определений)	0,25
3 113	4 990 892,19	5 239 553,62	45,132866	34,730142	Метод спутниковых геодезических измерений (определений)	0,25
3 114	4 990 903,53	5 239 563,64	45,132969	34,730268	Метод спутниковых геодезических измерений (определений)	0,25
3 115	4 990 914,37	5 239 577,16	45,133068	34,730438	Метод спутниковых геодезических измерений (определений)	0,25
3 116	4 990 921,62	5 239 590,49	45,133134	34,730607	Метод спутниковых геодезических измерений (определений)	0,25
3 117	4 990 925,82	5 239 602,71	45,133173	34,730762	Метод спутниковых геодезических измерений (определений)	0,25

(1)	(2)	(3)	(4)	(5)	(6)	(7)
3 118	4 990 928,17	5 239 619,13	45,133195	34,730970	Метод спутниковых геодезических измерений (определений)	0,25
3 119	4 990 927,99	5 239 630,63	45,133195	34,731116	Метод спутниковых геодезических измерений (определений)	0,25
3 120	4 990 926,37	5 239 648,79	45,133182	34,731347	Метод спутниковых геодезических измерений (определений)	0,25
3 121	4 990 925,27	5 239 661,44	45,133173	34,731508	Метод спутниковых геодезических измерений (определений)	0,25
3 122	4 990 924,53	5 239 676,58	45,133167	34,731701	Метод спутниковых геодезических измерений (определений)	0,25
3 123	4 990 923,07	5 239 707,25	45,133157	34,732091	Метод спутниковых геодезических измерений (определений)	0,25
3 124	4 990 920,07	5 239 767,95	45,133135	34,732863	Метод спутниковых геодезических измерений (определений)	0,25
3 125	4 990 917,91	5 239 811,77	45,133119	34,733420	Метод спутниковых геодезических измерений (определений)	0,25
3 126	4 990 916,74	5 239 826,99	45,133110	34,733614	Метод спутниковых геодезических измерений (определений)	0,25
3 127	4 990 915,05	5 239 843,11	45,133096	34,733819	Метод спутниковых геодезических измерений (определений)	0,25
3 128	4 990 918,81	5 239 850,48	45,133131	34,733912	Метод спутниковых геодезических измерений (определений)	0,25
3 129	4 990 927,11	5 239 867,97	45,133207	34,734133	Метод спутниковых геодезических измерений (определений)	0,25
3 130	4 990 934,63	5 239 882,01	45,133276	34,734311	Метод спутниковых геодезических измерений (определений)	0,25
3 131	4 990 939,36	5 239 894,76	45,133319	34,734472	Метод спутниковых геодезических измерений (определений)	0,25
3 132	4 990 940,32	5 239 899,11	45,133328	34,734528	Метод спутниковых геодезических измерений (определений)	0,25
3 133	4 990 947,33	5 239 904,43	45,133392	34,734594	Метод спутниковых геодезических измерений (определений)	0,25

(1)	(2)	(3)	(4)	(5)	(6)	(7)
3 134	4 990 957,09	5 239 912,26	45,133480	34,734693	Метод спутниковых геодезических измерений (определений)	0,25
3 135	4 990 972,09	5 239 919,41	45,133616	34,734782	Метод спутниковых геодезических измерений (определений)	0,25
3 136	4 990 993,61	5 239 926,87	45,133810	34,734874	Метод спутниковых геодезических измерений (определений)	0,25
3 137	4 991 006,57	5 239 928,70	45,133927	34,734896	Метод спутниковых геодезических измерений (определений)	0,25
3 138	4 991 021,90	5 239 930,88	45,134065	34,734922	Метод спутниковых геодезических измерений (определений)	0,25
3 139	4 991 035,99	5 239 935,05	45,134192	34,734973	Метод спутниковых геодезических измерений (определений)	0,25
3 140	4 991 047,20	5 239 938,95	45,134294	34,735021	Метод спутниковых геодезических измерений (определений)	0,25
3 141	4 991 057,60	5 239 942,59	45,134387	34,735066	Метод спутниковых геодезических измерений (определений)	0,25
3 142	4 991 071,03	5 239 946,99	45,134509	34,735120	Метод спутниковых геодезических измерений (определений)	0,25
3 143	4 991 082,29	5 239 948,81	45,134610	34,735142	Метод спутниковых геодезических измерений (определений)	0,25
3 144	4 991 096,72	5 239 954,00	45,134740	34,735206	Метод спутниковых геодезических измерений (определений)	0,25
3 145	4 991 109,38	5 239 958,58	45,134855	34,735263	Метод спутниковых геодезических измерений (определений)	0,25
3 146	4 991 135,46	5 239 966,05	45,135090	34,735355	Метод спутниковых геодезических измерений (определений)	0,25
3 147	4 991 145,02	5 239 969,10	45,135176	34,735393	Метод спутниковых геодезических измерений (определений)	0,25
3 148	4 991 156,37	5 239 974,08	45,135279	34,735455	Метод спутниковых геодезических измерений (определений)	0,25
3 149	4 991 170,31	5 239 977,02	45,135404	34,735490	Метод спутниковых геодезических измерений (определений)	0,25

(1)	(2)	(3)	(4)	(5)	(6)	(7)
3 150	4 991 180,62	5 239 978,07	45,135497	34,735502	Метод спутниковых геодезических измерений (определений)	0,25
3 151	4 991 191,98	5 239 979,20	45,135600	34,735515	Метод спутниковых геодезических измерений (определений)	0,25
3 152	4 991 204,02	5 239 982,34	45,135708	34,735554	Метод спутниковых геодезических измерений (определений)	0,25
3 153	4 991 216,19	5 239 987,55	45,135818	34,735619	Метод спутниковых геодезических измерений (определений)	0,25
3 154	4 991 229,21	5 239 992,48	45,135936	34,735680	Метод спутниковых геодезических измерений (определений)	0,25
3 155	4 991 239,04	5 239 996,83	45,136024	34,735734	Метод спутниковых геодезических измерений (определений)	0,25
3 156	4 991 253,21	5 240 001,08	45,136152	34,735786	Метод спутниковых геодезических измерений (определений)	0,25
3 157	4 991 282,89	5 240 006,47	45,136420	34,735851	Метод спутниковых геодезических измерений (определений)	0,25
3 158	4 991 308,38	5 240 012,19	45,136650	34,735921	Метод спутниковых геодезических измерений (определений)	0,25
3 159	4 991 322,99	5 240 016,40	45,136781	34,735972	Метод спутниковых геодезических измерений (определений)	0,25
3 160	4 991 346,14	5 240 021,57	45,136990	34,736035	Метод спутниковых геодезических измерений (определений)	0,25
3 161	4 991 359,62	5 240 025,90	45,137112	34,736089	Метод спутниковых геодезических измерений (определений)	0,25
3 162	4 991 372,04	5 240 032,02	45,137224	34,736165	Метод спутниковых геодезических измерений (определений)	0,25
3 163	4 991 400,91	5 240 042,73	45,137485	34,736298	Метод спутниковых геодезических измерений (определений)	0,25
3 164	4 991 412,45	5 240 045,37	45,137589	34,736330	Метод спутниковых геодезических измерений (определений)	0,25
3 165	4 991 425,59	5 240 047,07	45,137707	34,736350	Метод спутниковых геодезических измерений (определений)	0,25

(1)	(2)	(3)	(4)	(5)	(6)	(7)
3 166	4 991 440,84	5 240 047,82	45,137844	34,736358	Метод спутниковых геодезических измерений (определений)	0,25
3 167	4 991 457,67	5 240 049,61	45,137996	34,736378	Метод спутниковых геодезических измерений (определений)	0,25
3 168	4 991 467,12	5 240 045,06	45,138081	34,736320	Метод спутниковых геодезических измерений (определений)	0,25
3 169	4 991 476,42	5 240 041,06	45,138164	34,736268	Метод спутниковых геодезических измерений (определений)	0,25
3 170	4 991 490,59	5 240 035,06	45,138291	34,736190	Метод спутниковых геодезических измерений (определений)	0,25
3 171	4 991 504,47	5 240 031,27	45,138416	34,736140	Метод спутниковых геодезических измерений (определений)	0,25
3 172	4 991 518,82	5 240 024,71	45,138544	34,736055	Метод спутниковых геодезических измерений (определений)	0,25
3 173	4 991 532,15	5 240 017,61	45,138663	34,735963	Метод спутниковых геодезических измерений (определений)	0,25
3 174	4 991 541,37	5 240 009,38	45,138746	34,735857	Метод спутниковых геодезических измерений (определений)	0,25
3 175	4 991 552,65	5 239 998,37	45,138846	34,735716	Метод спутниковых геодезических измерений (определений)	0,25
3 176	4 991 565,58	5 239 989,71	45,138962	34,735604	Метод спутниковых геодезических измерений (определений)	0,25
3 177	4 991 580,01	5 239 982,89	45,139091	34,735516	Метод спутниковых геодезических измерений (определений)	0,25
3 178	4 991 590,13	5 239 980,36	45,139182	34,735482	Метод спутниковых геодезических измерений (определений)	0,25
3 179	4 991 600,96	5 239 975,36	45,139279	34,735417	Метод спутниковых геодезических измерений (определений)	0,25
3 180	4 991 613,00	5 239 968,99	45,139387	34,735335	Метод спутниковых геодезических измерений (определений)	0,25
3 181	4 991 624,84	5 239 960,06	45,139493	34,735220	Метод спутниковых геодезических измерений (определений)	0,25

(1)	(2)	(3)	(4)	(5)	(6)	(7)
3 182	4 991 635,35	5 239 952,46	45,139586	34,735122	Метод спутниковых геодезических измерений (определений)	0,25
3 183	4 991 651,50	5 239 944,19	45,139731	34,735015	Метод спутниковых геодезических измерений (определений)	0,25
3 184	4 991 666,86	5 239 937,87	45,139869	34,734933	Метод спутниковых геодезических измерений (определений)	0,25
3 185	4 991 678,27	5 239 930,85	45,139971	34,734842	Метод спутниковых геодезических измерений (определений)	0,25
3 186	4 991 688,61	5 239 925,27	45,140063	34,734770	Метод спутниковых геодезических измерений (определений)	0,25
3 187	4 991 699,98	5 239 920,30	45,140165	34,734705	Метод спутниковых геодезических измерений (определений)	0,25
3 188	4 991 711,88	5 239 917,59	45,140272	34,734670	Метод спутниковых геодезических измерений (определений)	0,25
3 189	4 991 723,12	5 239 916,52	45,140373	34,734655	Метод спутниковых геодезических измерений (определений)	0,25
3 190	4 991 737,81	5 239 913,66	45,140505	34,734617	Метод спутниковых геодезических измерений (определений)	0,25
3 191	4 991 748,94	5 239 909,30	45,140605	34,734560	Метод спутниковых геодезических измерений (определений)	0,25
3 192	4 991 768,29	5 239 904,19	45,140778	34,734492	Метод спутниковых геодезических измерений (определений)	0,25
3 193	4 991 778,19	5 239 902,41	45,140867	34,734469	Метод спутниковых геодезических измерений (определений)	0,25
3 194	4 991 788,77	5 239 901,65	45,140962	34,734458	Метод спутниковых геодезических измерений (определений)	0,25
3 195	4 991 801,74	5 239 900,70	45,141079	34,734444	Метод спутниковых геодезических измерений (определений)	0,25
3 196	4 991 816,21	5 239 896,83	45,141209	34,734393	Метод спутниковых геодезических измерений (определений)	0,25
3 197	4 991 831,20	5 239 893,32	45,141343	34,734347	Метод спутниковых геодезических измерений (определений)	0,25

(1)	(2)	(3)	(4)	(5)	(6)	(7)
3 198	4 991 843,39	5 239 891,02	45,141453	34,734316	Метод спутниковых геодезических измерений (определений)	0,25
3 199	4 991 853,17	5 239 888,65	45,141541	34,734285	Метод спутниковых геодезических измерений (определений)	0,25
3 200	4 991 864,57	5 239 881,63	45,141643	34,734194	Метод спутниковых геодезических измерений (определений)	0,25
3 201	4 991 871,52	5 239 874,10	45,141705	34,734097	Метод спутниковых геодезических измерений (определений)	0,25
3 202	4 991 884,22	5 239 861,57	45,141818	34,733937	Метод спутниковых геодезических измерений (определений)	0,25
3 203	4 991 895,27	5 239 852,08	45,141916	34,733815	Метод спутниковых геодезических измерений (определений)	0,25
3 204	4 991 904,93	5 239 843,96	45,142003	34,733710	Метод спутниковых геодезических измерений (определений)	0,25
3 205	4 991 917,67	5 239 832,70	45,142116	34,733566	Метод спутниковых геодезических измерений (определений)	0,25
3 206	4 991 932,06	5 239 820,11	45,142245	34,733404	Метод спутниковых геодезических измерений (определений)	0,25
3 207	4 991 940,82	5 239 811,48	45,142323	34,733293	Метод спутниковых геодезических измерений (определений)	0,25
3 208	4 991 953,31	5 239 799,00	45,142434	34,733133	Метод спутниковых геодезических измерений (определений)	0,25
3 209	4 991 965,74	5 239 784,98	45,142545	34,732953	Метод спутниковых геодезических измерений (определений)	0,25
3 210	4 991 975,34	5 239 774,32	45,142630	34,732816	Метод спутниковых геодезических измерений (определений)	0,25
3 211	4 991 983,86	5 239 766,22	45,142706	34,732712	Метод спутниковых геодезических измерений (определений)	0,25
3 212	4 991 992,38	5 239 759,71	45,142782	34,732629	Метод спутниковых геодезических измерений (определений)	0,25
3 213	4 992 006,80	5 239 752,18	45,142911	34,732531	Метод спутниковых геодезических измерений (определений)	0,25

(1)	(2)	(3)	(4)	(5)	(6)	(7)
3 214	4 992 021,03	5 239 738,23	45,143038	34,732352	Метод спутниковых геодезических измерений (определений)	0,25
3 215	4 992 034,28	5 239 727,01	45,143156	34,732208	Метод спутниковых геодезических измерений (определений)	0,25
3 216	4 992 044,37	5 239 718,43	45,143247	34,732098	Метод спутниковых геодезических измерений (определений)	0,25
3 217	4 992 060,46	5 239 706,91	45,143390	34,731949	Метод спутниковых геодезических измерений (определений)	0,25
3 218	4 992 067,81	5 239 698,44	45,143456	34,731841	Метод спутниковых геодезических измерений (определений)	0,25
3 219	4 992 077,65	5 239 686,51	45,143543	34,731688	Метод спутниковых геодезических измерений (определений)	0,25
3 220	4 992 085,17	5 239 679,34	45,143610	34,731596	Метод спутниковых геодезических измерений (определений)	0,25
3 221	4 992 104,54	5 239 662,85	45,143783	34,731384	Метод спутниковых геодезических измерений (определений)	0,25
3 222	4 992 131,68	5 239 643,00	45,144026	34,731128	Метод спутниковых геодезических измерений (определений)	0,25
3 223	4 992 152,05	5 239 628,74	45,144208	34,730944	Метод спутниковых геодезических измерений (определений)	0,25
3 224	4 992 174,41	5 239 613,52	45,144408	34,730748	Метод спутниковых геодезических измерений (определений)	0,25
3 225	4 992 200,03	5 239 595,45	45,144637	34,730515	Метод спутниковых геодезических измерений (определений)	0,25
3 226	4 992 220,47	5 239 579,83	45,144819	34,730314	Метод спутниковых геодезических измерений (определений)	0,25
3 227	4 992 232,45	5 239 570,75	45,144926	34,730197	Метод спутниковых геодезических измерений (определений)	0,25
3 228	4 992 245,67	5 239 559,22	45,145044	34,730049	Метод спутниковых геодезических измерений (определений)	0,25
3 229	4 992 257,97	5 239 549,95	45,145154	34,729930	Метод спутниковых геодезических измерений (определений)	0,25

(1)	(2)	(3)	(4)	(5)	(6)	(7)
3 230	4 992 271,65	5 239 541,53	45,145276	34,729821	Метод спутниковых геодезических измерений (определений)	0,25
3 231	4 992 289,56	5 239 530,37	45,145437	34,729677	Метод спутниковых геодезических измерений (определений)	0,25
3 232	4 992 310,24	5 239 515,73	45,145621	34,729488	Метод спутниковых геодезических измерений (определений)	0,25
3 233	4 992 327,36	5 239 507,74	45,145775	34,729385	Метод спутниковых геодезических измерений (определений)	0,25
3 234	4 992 337,51	5 239 504,98	45,145866	34,729348	Метод спутниковых геодезических измерений (определений)	0,25
3 235	4 992 349,93	5 239 503,12	45,145977	34,729323	Метод спутниковых геодезических измерений (определений)	0,25
3 236	4 992 360,08	5 239 502,25	45,146069	34,729311	Метод спутниковых геодезических измерений (определений)	0,25
3 237	4 992 378,28	5 239 500,29	45,146232	34,729284	Метод спутниковых геодезических измерений (определений)	0,25
3 238	4 992 406,55	5 239 496,38	45,146486	34,729231	Метод спутниковых геодезических измерений (определений)	0,25
3 239	4 992 417,48	5 239 493,14	45,146584	34,729188	Метод спутниковых геодезических измерений (определений)	0,25
3 240	4 992 429,24	5 239 490,23	45,146690	34,729150	Метод спутниковых геодезических измерений (определений)	0,25
3 241	4 992 441,77	5 239 488,13	45,146802	34,729121	Метод спутниковых геодезических измерений (определений)	0,25
3 242	4 992 454,52	5 239 487,68	45,146917	34,729114	Метод спутниковых геодезических измерений (определений)	0,25
3 243	4 992 467,01	5 239 477,64	45,147029	34,728985	Метод спутниковых геодезических измерений (определений)	0,25
3 244	4 992 478,27	5 239 470,38	45,147129	34,728891	Метод спутниковых геодезических измерений (определений)	0,25
3 245	4 992 490,37	5 239 464,18	45,147238	34,728811	Метод спутниковых геодезических измерений (определений)	0,25

(1)	(2)	(3)	(4)	(5)	(6)	(7)
3 246	4 992 506,24	5 239 456,56	45,147380	34,728712	Метод спутниковых геодезических измерений (определений)	0,25
3 247	4 992 517,68	5 239 451,34	45,147482	34,728645	Метод спутниковых геодезических измерений (определений)	0,25
3 248	4 992 528,82	5 239 448,78	45,147582	34,728611	Метод спутниковых геодезических измерений (определений)	0,25
3 249	4 992 542,06	5 239 446,25	45,147701	34,728577	Метод спутниковых геодезических измерений (определений)	0,25
3 250	4 992 553,97	5 239 442,98	45,147808	34,728534	Метод спутниковых геодезических измерений (определений)	0,25
3 251	4 992 566,92	5 239 439,58	45,147924	34,728489	Метод спутниковых геодезических измерений (определений)	0,25
3 252	4 992 595,36	5 239 432,01	45,148179	34,728389	Метод спутниковых геодезических измерений (определений)	0,25
3 253	4 992 606,61	5 239 428,85	45,148280	34,728348	Метод спутниковых геодезических измерений (определений)	0,25
3 254	4 992 620,68	5 239 426,67	45,148407	34,728318	Метод спутниковых геодезических измерений (определений)	0,25
3 255	4 992 634,90	5 239 427,02	45,148535	34,728321	Метод спутниковых геодезических измерений (определений)	0,25
3 256	4 992 646,15	5 239 422,05	45,148636	34,728257	Метод спутниковых геодезических измерений (определений)	0,25
3 257	4 992 659,59	5 239 416,97	45,148756	34,728190	Метод спутниковых геодезических измерений (определений)	0,25
3 258	4 992 671,29	5 239 414,13	45,148861	34,728153	Метод спутниковых геодезических измерений (определений)	0,25
3 259	4 992 682,11	5 239 411,90	45,148958	34,728123	Метод спутниковых геодезических измерений (определений)	0,25
3 260	4 992 690,82	5 239 403,11	45,149036	34,728010	Метод спутниковых геодезических измерений (определений)	0,25
3 261	4 992 699,28	5 239 396,83	45,149111	34,727929	Метод спутниковых геодезических измерений (определений)	0,25

(1)	(2)	(3)	(4)	(5)	(6)	(7)
3 262	4 992 718,72	5 239 387,60	45,149285	34,727810	Метод спутниковых геодезических измерений (определений)	0,25
3 263	4 992 730,18	5 239 384,76	45,149388	34,727772	Метод спутниковых геодезических измерений (определений)	0,25
3 264	4 992 749,07	5 239 382,64	45,149558	34,727743	Метод спутниковых геодезических измерений (определений)	0,25
3 265	4 992 767,90	5 239 382,16	45,149727	34,727735	Метод спутниковых геодезических измерений (определений)	0,25
3 266	4 992 792,29	5 239 382,75	45,149947	34,727739	Метод спутниковых геодезических измерений (определений)	0,25
3 267	4 992 802,69	5 239 383,82	45,150041	34,727751	Метод спутниковых геодезических измерений (определений)	0,25
3 268	4 992 814,46	5 239 384,45	45,150147	34,727758	Метод спутниковых геодезических измерений (определений)	0,25
3 269	4 992 834,18	5 239 387,00	45,150324	34,727788	Метод спутниковых геодезических измерений (определений)	0,25
3 270	4 992 847,44	5 239 390,74	45,150444	34,727834	Метод спутниковых геодезических измерений (определений)	0,25
3 271	4 992 860,91	5 239 393,16	45,150565	34,727863	Метод спутниковых геодезических измерений (определений)	0,25
3 272	4 992 870,95	5 239 394,04	45,150656	34,727873	Метод спутниковых геодезических измерений (определений)	0,25
3 273	4 992 888,29	5 239 393,17	45,150812	34,727860	Метод спутниковых геодезических измерений (определений)	0,25
3 274	4 992 907,57	5 239 390,01	45,150985	34,727817	Метод спутниковых геодезических измерений (определений)	0,25
3 275	4 992 926,43	5 239 387,82	45,151154	34,727787	Метод спутниковых геодезических измерений (определений)	0,25
3 276	4 992 937,37	5 239 387,05	45,151253	34,727776	Метод спутниковых геодезических измерений (определений)	0,25
3 277	4 992 949,00	5 239 384,49	45,151357	34,727742	Метод спутниковых геодезических измерений (определений)	0,25

(1)	(2)	(3)	(4)	(5)	(6)	(7)
3 278	4 992 967,53	5 239 383,64	45,151524	34,727729	Метод спутниковых геодезических измерений (определений)	0,25
3 279	4 992 987,32	5 239 388,94	45,151702	34,727794	Метод спутниковых геодезических измерений (определений)	0,25
3 280	4 992 998,69	5 239 395,20	45,151805	34,727872	Метод спутниковых геодезических измерений (определений)	0,25
3 281	4 993 008,73	5 239 402,21	45,151896	34,727960	Метод спутниковых геодезических измерений (определений)	0,25
3 282	4 993 022,69	5 239 412,35	45,152023	34,728087	Метод спутниковых геодезических измерений (определений)	0,25
3 283	4 993 038,52	5 239 410,44	45,152165	34,728061	Метод спутниковых геодезических измерений (определений)	0,25
3 284	4 993 052,30	5 239 410,89	45,152289	34,728065	Метод спутниковых геодезических измерений (определений)	0,25
3 285	4 993 068,60	5 239 413,22	45,152436	34,728093	Метод спутниковых геодезических измерений (определений)	0,25
3 286	4 993 078,67	5 239 413,61	45,152526	34,728097	Метод спутниковых геодезических измерений (определений)	0,25
3 287	4 993 091,51	5 239 412,78	45,152642	34,728085	Метод спутниковых геодезических измерений (определений)	0,25
3 288	4 993 103,21	5 239 401,93	45,152746	34,727945	Метод спутниковых геодезических измерений (определений)	0,25
3 289	4 993 124,29	5 239 379,48	45,152934	34,727657	Метод спутниковых геодезических измерений (определений)	0,25
3 290	4 993 138,45	5 239 361,48	45,153060	34,727427	Метод спутниковых геодезических измерений (определений)	0,25
3 291	4 993 153,82	5 239 341,98	45,153196	34,727177	Метод спутниковых геодезических измерений (определений)	0,25
3 292	4 993 163,12	5 239 333,41	45,153279	34,727067	Метод спутниковых геодезических измерений (определений)	0,25
3 293	4 993 175,34	5 239 325,12	45,153388	34,726960	Метод спутниковых геодезических измерений (определений)	0,25

(1)	(2)	(3)	(4)	(5)	(6)	(7)
3 294	4 993 194,01	5 239 316,14	45,153556	34,726843	Метод спутниковых геодезических измерений (определений)	0,25
3 295	4 993 206,21	5 239 307,41	45,153665	34,726731	Метод спутниковых геодезических измерений (определений)	0,25
3 296	4 993 214,42	5 239 299,33	45,153738	34,726627	Метод спутниковых геодезических измерений (определений)	0,25
3 297	4 993 242,80	5 239 270,76	45,153991	34,726260	Метод спутниковых геодезических измерений (определений)	0,25
3 298	4 993 256,25	5 239 256,26	45,154110	34,726074	Метод спутниковых геодезических измерений (определений)	0,25
3 299	4 993 264,62	5 239 249,04	45,154185	34,725981	Метод спутниковых геодезических измерений (определений)	0,25
3 300	4 993 276,05	5 239 241,20	45,154287	34,725880	Метод спутниковых геодезических измерений (определений)	0,25
3 301	4 993 286,38	5 239 235,76	45,154380	34,725810	Метод спутниковых геодезических измерений (определений)	0,25
3 302	4 993 304,53	5 239 228,83	45,154543	34,725720	Метод спутниковых геодезических измерений (определений)	0,25
3 303	4 993 331,84	5 239 220,20	45,154787	34,725607	Метод спутниковых геодезических измерений (определений)	0,25
3 304	4 993 356,27	5 239 215,91	45,155007	34,725549	Метод спутниковых геодезических измерений (определений)	0,25
3 305	4 993 371,15	5 239 214,22	45,155141	34,725526	Метод спутниковых геодезических измерений (определений)	0,25
3 306	4 993 381,87	5 239 213,21	45,155237	34,725512	Метод спутниковых геодезических измерений (определений)	0,25
3 307	4 993 399,71	5 239 211,16	45,155397	34,725483	Метод спутниковых геодезических измерений (определений)	0,25
3 308	4 993 418,54	5 239 208,46	45,155566	34,725447	Метод спутниковых геодезических измерений (определений)	0,25
3 309	4 993 429,02	5 239 206,10	45,155661	34,725415	Метод спутниковых геодезических измерений (определений)	0,25

(1)	(2)	(3)	(4)	(5)	(6)	(7)
3 310	4 993 449,55	5 239 201,79	45,155845	34,725358	Метод спутниковых геодезических измерений (определений)	0,25
3 311	4 993 468,88	5 239 198,78	45,156019	34,725317	Метод спутниковых геодезических измерений (определений)	0,25
3 312	4 993 488,14	5 239 195,78	45,156192	34,725277	Метод спутниковых геодезических измерений (определений)	0,25
3 313	4 993 502,69	5 239 191,64	45,156322	34,725223	Метод спутниковых геодезических измерений (определений)	0,25
3 314	4 993 524,36	5 239 186,97	45,156517	34,725161	Метод спутниковых геодезических измерений (определений)	0,25
3 315	4 993 545,72	5 239 184,83	45,156709	34,725131	Метод спутниковых геодезических измерений (определений)	0,25
3 316	4 993 563,31	5 239 184,43	45,156867	34,725124	Метод спутниковых геодезических измерений (определений)	0,25
3 317	4 993 576,36	5 239 185,67	45,156984	34,725138	Метод спутниковых геодезических измерений (определений)	0,25
3 318	4 993 592,15	5 239 187,45	45,157127	34,725158	Метод спутниковых геодезических измерений (определений)	0,25
3 319	4 993 603,37	5 239 188,17	45,157228	34,725166	Метод спутниковых геодезических измерений (определений)	0,25
3 320	4 993 620,33	5 239 188,29	45,157380	34,725166	Метод спутниковых геодезических измерений (определений)	0,25
3 321	4 993 638,31	5 239 188,83	45,157542	34,725170	Метод спутниковых геодезических измерений (определений)	0,25
3 322	4 993 655,30	5 239 189,24	45,157695	34,725173	Метод спутниковых геодезических измерений (определений)	0,25
3 323	4 993 679,06	5 239 189,31	45,157909	34,725171	Метод спутниковых геодезических измерений (определений)	0,25
3 324	4 993 691,82	5 239 188,07	45,158024	34,725154	Метод спутниковых геодезических измерений (определений)	0,25
3 325	4 993 702,74	5 239 186,62	45,158122	34,725134	Метод спутниковых геодезических измерений (определений)	0,25

(1)	(2)	(3)	(4)	(5)	(6)	(7)
3 326	4 993 722,40	5 239 183,80	45,158298	34,725096	Метод спутниковых геодезических измерений (определений)	0,25
3 327	4 993 742,36	5 239 181,95	45,158478	34,725070	Метод спутниковых геодезических измерений (определений)	0,25
3 328	4 993 759,78	5 239 181,36	45,158634	34,725061	Метод спутниковых геодезических измерений (определений)	0,25
3 329	4 993 772,89	5 239 178,75	45,158752	34,725026	Метод спутниковых геодезических измерений (определений)	0,25
3 330	4 993 786,12	5 239 174,66	45,158871	34,724972	Метод спутниковых геодезических измерений (определений)	0,25
3 331	4 993 803,67	5 239 170,67	45,159028	34,724919	Метод спутниковых геодезических измерений (определений)	0,25
3 332	4 993 815,53	5 239 169,24	45,159135	34,724900	Метод спутниковых геодезических измерений (определений)	0,25
3 333	4 993 827,34	5 239 167,78	45,159241	34,724880	Метод спутниковых геодезических измерений (определений)	0,25
3 334	4 993 864,89	5 239 160,38	45,159578	34,724781	Метод спутниковых геодезических измерений (определений)	0,25
3 335	4 993 875,43	5 239 157,56	45,159673	34,724744	Метод спутниковых геодезических измерений (определений)	0,25
3 336	4 993 897,14	5 239 150,95	45,159868	34,724657	Метод спутниковых геодезических измерений (определений)	0,25
3 337	4 993 912,84	5 239 147,50	45,160009	34,724611	Метод спутниковых геодезических измерений (определений)	0,25
3 338	4 993 926,07	5 239 145,58	45,160128	34,724585	Метод спутниковых геодезических измерений (определений)	0,25
3 339	4 993 948,28	5 239 137,79	45,160327	34,724483	Метод спутниковых геодезических измерений (определений)	0,25
3 340	4 993 963,32	5 239 134,48	45,160462	34,724440	Метод спутниковых геодезических измерений (определений)	0,25
3 341	4 993 984,78	5 239 130,50	45,160654	34,724386	Метод спутниковых геодезических измерений (определений)	0,25

(1)	(2)	(3)	(4)	(5)	(6)	(7)
3 342	4 993 995,56	5 239 126,97	45,160751	34,724340	Метод спутниковых геодезических измерений (определений)	0,25
3 343	4 994 009,81	5 239 123,36	45,160879	34,724292	Метод спутниковых геодезических измерений (определений)	0,25
3 344	4 994 023,19	5 239 117,81	45,160999	34,724220	Метод спутниковых геодезических измерений (определений)	0,25
3 345	4 994 033,33	5 239 114,82	45,161090	34,724181	Метод спутниковых геодезических измерений (определений)	0,25
3 346	4 994 043,59	5 239 112,94	45,161182	34,724156	Метод спутниковых геодезических измерений (определений)	0,25
3 347	4 994 056,59	5 239 111,46	45,161299	34,724135	Метод спутниковых геодезических измерений (определений)	0,25
3 348	4 994 068,89	5 239 106,47	45,161409	34,724070	Метод спутниковых геодезических измерений (определений)	0,25
3 349	4 994 082,41	5 239 103,33	45,161530	34,724029	Метод спутниковых геодезических измерений (определений)	0,25
3 350	4 994 095,98	5 239 100,41	45,161652	34,723990	Метод спутниковых геодезических измерений (определений)	0,25
3 351	4 994 108,37	5 239 096,95	45,161763	34,723944	Метод спутниковых геодезических измерений (определений)	0,25
3 352	4 994 140,06	5 239 088,05	45,162048	34,723827	Метод спутниковых геодезических измерений (определений)	0,25
3 353	4 994 168,94	5 239 081,31	45,162307	34,723738	Метод спутниковых геодезических измерений (определений)	0,25
3 354	4 994 198,37	5 239 074,67	45,162571	34,723650	Метод спутниковых геодезических измерений (определений)	0,25
3 355	4 994 227,15	5 239 067,79	45,162830	34,723559	Метод спутниковых геодезических измерений (определений)	0,25
3 356	4 994 247,84	5 239 061,68	45,163015	34,723479	Метод спутниковых геодезических измерений (определений)	0,25
3 357	4 994 270,04	5 239 057,21	45,163215	34,723419	Метод спутниковых геодезических измерений (определений)	0,25

(1)	(2)	(3)	(4)	(5)	(6)	(7)
3 358	4 994 285,22	5 239 053,78	45,163351	34,723374	Метод спутниковых геодезических измерений (определений)	0,25
3 359	4 994 296,91	5 239 051,99	45,163456	34,723350	Метод спутниковых геодезических измерений (определений)	0,25
3 360	4 994 308,20	5 239 048,88	45,163557	34,723309	Метод спутниковых геодезических измерений (определений)	0,25
3 361	4 994 318,19	5 239 045,09	45,163647	34,723259	Метод спутниковых геодезических измерений (определений)	0,25
3 362	4 994 333,28	5 239 041,17	45,163782	34,723208	Метод спутниковых геодезических измерений (определений)	0,25
3 363	4 994 351,73	5 239 035,85	45,163948	34,723138	Метод спутниковых геодезических измерений (определений)	0,25
3 364	4 994 364,39	5 239 032,31	45,164061	34,723091	Метод спутниковых геодезических измерений (определений)	0,25
3 365	4 994 377,27	5 239 028,15	45,164177	34,723037	Метод спутниковых геодезических измерений (определений)	0,25
3 366	4 994 387,33	5 239 024,26	45,164267	34,722986	Метод спутниковых геодезических измерений (определений)	0,25
3 367	4 994 399,24	5 239 016,94	45,164374	34,722891	Метод спутниковых геодезических измерений (определений)	0,25
3 368	4 994 408,54	5 239 009,72	45,164457	34,722798	Метод спутниковых геодезических измерений (определений)	0,25
3 369	4 994 423,03	5 239 002,00	45,164586	34,722698	Метод спутниковых геодезических измерений (определений)	0,25
3 370	4 994 438,01	5 238 994,77	45,164721	34,722605	Метод спутниковых геодезических измерений (определений)	0,25
3 371	4 994 451,66	5 238 989,01	45,164843	34,722530	Метод спутниковых геодезических измерений (определений)	0,25
3 372	4 994 463,67	5 238 985,28	45,164951	34,722481	Метод спутниковых геодезических измерений (определений)	0,25
3 373	4 994 477,58	5 238 979,46	45,165075	34,722405	Метод спутниковых геодезических измерений (определений)	0,25

(1)	(2)	(3)	(4)	(5)	(6)	(7)
3 374	4 994 498,36	5 238 972,92	45,165262	34,722319	Метод спутниковых геодезических измерений (определений)	0,25
3 375	4 994 508,50	5 238 971,12	45,165353	34,722295	Метод спутниковых геодезических измерений (определений)	0,25
3 376	4 994 523,49	5 238 968,88	45,165487	34,722265	Метод спутниковых геодезических измерений (определений)	0,25
3 377	4 994 543,60	5 238 965,04	45,165668	34,722214	Метод спутниковых геодезических измерений (определений)	0,25
3 378	4 994 571,87	5 238 954,14	45,165921	34,722072	Метод спутниковых геодезических измерений (определений)	0,25
3 379	4 994 587,71	5 238 946,86	45,166063	34,721977	Метод спутниковых геодезических измерений (определений)	0,25
3 380	4 994 614,47	5 238 933,75	45,166303	34,721807	Метод спутниковых геодезических измерений (определений)	0,25
3 381	4 994 638,19	5 238 924,50	45,166515	34,721686	Метод спутниковых геодезических измерений (определений)	0,25
3 382	4 994 651,11	5 238 920,41	45,166631	34,721633	Метод спутниковых геодезических измерений (определений)	0,25
3 383	4 994 670,09	5 238 914,66	45,166802	34,721557	Метод спутниковых геодезических измерений (определений)	0,25
3 384	4 994 710,06	5 238 898,14	45,167160	34,721342	Метод спутниковых геодезических измерений (определений)	0,25
3 385	4 994 740,66	5 238 884,18	45,167434	34,721161	Метод спутниковых геодезических измерений (определений)	0,25
3 386	4 994 755,03	5 238 878,10	45,167563	34,721082	Метод спутниковых геодезических измерений (определений)	0,25
3 387	4 994 768,41	5 238 872,50	45,167683	34,721009	Метод спутниковых геодезических измерений (определений)	0,25
3 388	4 994 778,52	5 238 868,61	45,167773	34,720958	Метод спутниковых геодезических измерений (определений)	0,25
3 389	4 994 795,43	5 238 862,57	45,167925	34,720880	Метод спутниковых геодезических измерений (определений)	0,25

(1)	(2)	(3)	(4)	(5)	(6)	(7)
3 390	4 994 806,16	5 238 858,38	45,168021	34,720825	Метод спутниковых геодезических измерений (определений)	0,25
3 391	4 994 828,18	5 238 847,83	45,168218	34,720688	Метод спутниковых геодезических измерений (определений)	0,25
3 392	4 994 839,87	5 238 841,44	45,168323	34,720605	Метод спутниковых геодезических измерений (определений)	0,25
3 393	4 994 855,12	5 238 832,31	45,168459	34,720487	Метод спутниковых геодезических измерений (определений)	0,25
3 394	4 994 876,18	5 238 818,29	45,168647	34,720306	Метод спутниковых геодезических измерений (определений)	0,25
3 395	4 994 885,99	5 238 812,98	45,168735	34,720238	Метод спутниковых геодезических измерений (определений)	0,25
3 396	4 994 900,37	5 238 807,44	45,168864	34,720165	Метод спутниковых геодезических измерений (определений)	0,25
3 397	4 994 919,62	5 238 804,72	45,169037	34,720128	Метод спутниковых геодезических измерений (определений)	0,25
3 398	4 994 930,87	5 238 805,40	45,169138	34,720136	Метод спутниковых геодезических измерений (определений)	0,25
3 399	4 994 944,94	5 238 808,36	45,169265	34,720172	Метод спутниковых геодезических измерений (определений)	0,25
3 400	4 994 957,31	5 238 812,68	45,169377	34,720225	Метод спутниковых геодезических измерений (определений)	0,25
3 401	4 994 971,91	5 238 819,29	45,169509	34,720307	Метод спутниковых геодезических измерений (определений)	0,25
3 402	4 994 981,69	5 238 823,79	45,169597	34,720363	Метод спутниковых геодезических измерений (определений)	0,25
3 403	4 994 991,21	5 238 827,46	45,169683	34,720409	Метод спутниковых геодезических измерений (определений)	0,25
3 404	4 995 006,40	5 238 834,58	45,169821	34,720498	Метод спутниковых геодезических измерений (определений)	0,25
3 405	4 995 015,73	5 238 840,78	45,169905	34,720575	Метод спутниковых геодезических измерений (определений)	0,25

(1)	(2)	(3)	(4)	(5)	(6)	(7)
3 406	4 995 029,16	5 238 848,97	45,170027	34,720678	Метод спутниковых геодезических измерений (определений)	0,25
3 407	4 995 044,56	5 238 852,78	45,170165	34,720724	Метод спутниковых геодезических измерений (определений)	0,25
3 408	4 995 058,64	5 238 849,87	45,170292	34,720686	Метод спутниковых геодезических измерений (определений)	0,25
3 409	4 995 088,03	5 238 840,20	45,170555	34,720559	Метод спутниковых геодезических измерений (определений)	0,25
3 410	4 995 104,49	5 238 835,32	45,170703	34,720495	Метод спутниковых геодезических измерений (определений)	0,25
3 411	4 995 128,81	5 238 827,01	45,170921	34,720386	Метод спутниковых геодезических измерений (определений)	0,25
3 412	4 995 151,18	5 238 820,38	45,171122	34,720299	Метод спутниковых геодезических измерений (определений)	0,25
3 413	4 995 177,02	5 238 812,42	45,171354	34,720195	Метод спутниковых геодезических измерений (определений)	0,25
3 414	4 995 189,71	5 238 807,38	45,171467	34,720129	Метод спутниковых геодезических измерений (определений)	0,25
3 415	4 995 218,02	5 238 795,75	45,171721	34,719978	Метод спутниковых геодезических измерений (определений)	0,25
3 416	4 995 239,74	5 238 787,95	45,171916	34,719876	Метод спутниковых геодезических измерений (определений)	0,25
3 417	4 995 264,75	5 238 778,34	45,172140	34,719751	Метод спутниковых геодезических измерений (определений)	0,25
3 418	4 995 282,98	5 238 773,05	45,172304	34,719681	Метод спутниковых геодезических измерений (определений)	0,25
3 419	4 995 301,69	5 238 768,22	45,172472	34,719617	Метод спутниковых геодезических измерений (определений)	0,25
3 420	4 995 325,35	5 238 761,99	45,172684	34,719535	Метод спутниковых геодезических измерений (определений)	0,25
3 421	4 995 342,84	5 238 754,27	45,172841	34,719435	Метод спутниковых геодезических измерений (определений)	0,25

(1)	(2)	(3)	(4)	(5)	(6)	(7)
3 422	4 995 371,46	5 238 741,77	45,173097	34,719272	Метод спутниковых геодезических измерений (определений)	0,25
3 423	4 995 403,06	5 238 731,88	45,173380	34,719143	Метод спутниковых геодезических измерений (определений)	0,25
3 424	4 995 425,01	5 238 727,97	45,173578	34,719090	Метод спутниковых геодезических измерений (определений)	0,25
3 425	4 995 449,68	5 238 726,31	45,173799	34,719066	Метод спутниковых геодезических измерений (определений)	0,25
3 426	4 995 461,37	5 238 724,71	45,173904	34,719044	Метод спутниковых геодезических измерений (определений)	0,25
3 427	4 995 471,10	5 238 722,22	45,173992	34,719011	Метод спутниковых геодезических измерений (определений)	0,25
3 428	4 995 494,90	5 238 716,49	45,174205	34,718936	Метод спутниковых геодезических измерений (определений)	0,25
3 429	4 995 514,42	5 238 711,60	45,174381	34,718871	Метод спутниковых геодезических измерений (определений)	0,25
3 430	4 995 526,78	5 238 709,32	45,174492	34,718840	Метод спутниковых геодезических измерений (определений)	0,25
3 431	4 995 542,33	5 238 705,29	45,174631	34,718787	Метод спутниковых геодезических измерений (определений)	0,25
3 432	4 995 566,50	5 238 697,46	45,174848	34,718685	Метод спутниковых геодезических измерений (определений)	0,25
3 433	4 995 591,50	5 238 689,85	45,175072	34,718585	Метод спутниковых геодезических измерений (определений)	0,25
3 434	4 995 605,59	5 238 685,81	45,175199	34,718532	Метод спутниковых геодезических измерений (определений)	0,25
3 435	4 995 623,62	5 238 679,75	45,175360	34,718452	Метод спутниковых геодезических измерений (определений)	0,25
3 436	4 995 636,97	5 238 674,35	45,175480	34,718382	Метод спутниковых геодезических измерений (определений)	0,25
3 437	4 995 646,78	5 238 671,19	45,175568	34,718341	Метод спутниковых геодезических измерений (определений)	0,25

(1)	(2)	(3)	(4)	(5)	(6)	(7)
3 438	4 995 671,59	5 238 664,42	45,175791	34,718251	Метод спутниковых геодезических измерений (определений)	0,25
3 439	4 995 690,26	5 238 658,20	45,175958	34,718170	Метод спутниковых геодезических измерений (определений)	0,25
3 440	4 995 707,90	5 238 653,40	45,176116	34,718107	Метод спутниковых геодезических измерений (определений)	0,25
3 441	4 995 728,70	5 238 647,92	45,176303	34,718035	Метод спутниковых геодезических измерений (определений)	0,25
3 442	4 995 745,78	5 238 642,95	45,176456	34,717969	Метод спутниковых геодезических измерений (определений)	0,25
3 443	4 995 758,06	5 238 638,89	45,176566	34,717916	Метод спутниковых геодезических измерений (определений)	0,25
3 444	4 995 779,24	5 238 632,05	45,176756	34,717826	Метод спутниковых геодезических измерений (определений)	0,25
3 445	4 995 793,00	5 238 627,47	45,176880	34,717767	Метод спутниковых геодезических измерений (определений)	0,25
3 446	4 995 803,87	5 238 624,79	45,176977	34,717731	Метод спутниковых геодезических измерений (определений)	0,25
3 447	4 995 816,57	5 238 621,77	45,177091	34,717691	Метод спутниковых геодезических измерений (определений)	0,25
3 448	4 995 829,40	5 238 617,91	45,177206	34,717640	Метод спутниковых геодезических измерений (определений)	0,25
3 449	4 995 847,45	5 238 613,13	45,177368	34,717577	Метод спутниковых геодезических измерений (определений)	0,25
3 450	4 995 857,63	5 238 611,92	45,177460	34,717561	Метод спутниковых геодезических измерений (определений)	0,25
3 451	4 995 893,91	5 238 600,94	45,177785	34,717417	Метод спутниковых геодезических измерений (определений)	0,25
3 452	4 995 911,32	5 238 595,89	45,177941	34,717350	Метод спутниковых геодезических измерений (определений)	0,25
3 453	4 995 923,29	5 238 592,78	45,178049	34,717309	Метод спутниковых геодезических измерений (определений)	0,25

(1)	(2)	(3)	(4)	(5)	(6)	(7)
3 454	4 995 951,28	5 238 586,92	45,178300	34,717231	Метод спутниковых геодезических измерений (определений)	0,25
3 455	4 995 966,51	5 238 582,60	45,178437	34,717174	Метод спутниковых геодезических измерений (определений)	0,25
3 456	4 995 982,80	5 238 575,97	45,178583	34,717088	Метод спутниковых геодезических измерений (определений)	0,25
3 457	4 996 004,62	5 238 565,01	45,178778	34,716946	Метод спутниковых геодезических измерений (определений)	0,25
3 458	4 996 025,55	5 238 555,89	45,178966	34,716827	Метод спутниковых геодезических измерений (определений)	0,25
3 459	4 996 038,80	5 238 549,60	45,179084	34,716746	Метод спутниковых геодезических измерений (определений)	0,25
3 460	4 996 052,84	5 238 541,88	45,179210	34,716646	Метод спутниковых геодезических измерений (определений)	0,25
3 461	4 996 071,12	5 238 532,32	45,179374	34,716522	Метод спутниковых геодезических измерений (определений)	0,25
3 462	4 996 093,77	5 238 518,66	45,179576	34,716345	Метод спутниковых геодезических измерений (определений)	0,25
3 463	4 996 107,87	5 238 510,60	45,179702	34,716241	Метод спутниковых геодезических измерений (определений)	0,25
3 464	4 996 124,91	5 238 500,54	45,179855	34,716111	Метод спутниковых геодезических измерений (определений)	0,25
3 465	4 996 140,82	5 238 493,11	45,179997	34,716014	Метод спутниковых геодезических измерений (определений)	0,25
3 466	4 996 157,84	5 238 486,23	45,180150	34,715925	Метод спутниковых геодезических измерений (определений)	0,25
3 467	4 996 177,54	5 238 481,07	45,180327	34,715857	Метод спутниковых геодезических измерений (определений)	0,25
3 468	4 996 207,48	5 238 473,78	45,180595	34,715760	Метод спутниковых геодезических измерений (определений)	0,25
3 469	4 996 220,91	5 238 470,23	45,180716	34,715713	Метод спутниковых геодезических измерений (определений)	0,25

(1)	(2)	(3)	(4)	(5)	(6)	(7)
3 470	4 996 235,19	5 238 464,11	45,180844	34,715634	Метод спутниковых геодезических измерений (определений)	0,25
3 471	4 996 255,67	5 238 452,62	45,181027	34,715485	Метод спутниковых геодезических измерений (определений)	0,25
3 472	4 996 300,48	5 238 430,21	45,181428	34,715194	Метод спутниковых геодезических измерений (определений)	0,25
3 473	4 996 338,32	5 238 410,96	45,181767	34,714945	Метод спутниковых геодезических измерений (определений)	0,25
3 474	4 996 360,87	5 238 401,12	45,181969	34,714817	Метод спутниковых геодезических измерений (определений)	0,25
3 475	4 996 376,74	5 238 394,35	45,182111	34,714729	Метод спутниковых геодезических измерений (определений)	0,25
3 476	4 996 386,93	5 238 387,16	45,182202	34,714636	Метод спутниковых геодезических измерений (определений)	0,25
3 477	4 996 402,31	5 238 379,49	45,182340	34,714537	Метод спутниковых геодезических измерений (определений)	0,25
3 478	4 996 414,18	5 238 376,24	45,182447	34,714494	Метод спутниковых геодезических измерений (определений)	0,25
3 479	4 996 425,98	5 238 374,86	45,182553	34,714475	Метод спутниковых геодезических измерений (определений)	0,25
3 480	4 996 437,22	5 238 374,52	45,182654	34,714469	Метод спутниковых геодезических измерений (определений)	0,25
3 481	4 996 448,58	5 238 374,49	45,182756	34,714467	Метод спутниковых геодезических измерений (определений)	0,25
3 482	4 996 458,95	5 238 375,32	45,182849	34,714477	Метод спутниковых геодезических измерений (определений)	0,25
3 483	4 996 469,66	5 238 376,91	45,182946	34,714495	Метод спутниковых геодезических измерений (определений)	0,25
3 484	4 996 486,71	5 238 379,66	45,183100	34,714528	Метод спутниковых геодезических измерений (определений)	0,25
3 485	4 996 499,97	5 238 381,00	45,183219	34,714544	Метод спутниковых геодезических измерений (определений)	0,25

(1)	(2)	(3)	(4)	(5)	(6)	(7)
3 486	4 996 513,34	5 238 381,73	45,183339	34,714551	Метод спутниковых геодезических измерений (определений)	0,25
3 487	4 996 523,55	5 238 368,07	45,183430	34,714376	Метод спутниковых геодезических измерений (определений)	0,25
3 488	4 996 534,45	5 238 354,88	45,183527	34,714207	Метод спутниковых геодезических измерений (определений)	0,25
3 489	4 996 552,54	5 238 334,32	45,183688	34,713943	Метод спутниковых геодезических измерений (определений)	0,25
3 490	4 996 560,25	5 238 324,87	45,183756	34,713822	Метод спутниковых геодезических измерений (определений)	0,25
3 491	4 996 569,85	5 238 311,42	45,183842	34,713650	Метод спутниковых геодезических измерений (определений)	0,25
3 492	4 996 579,24	5 238 298,77	45,183925	34,713488	Метод спутниковых геодезических измерений (определений)	0,25
3 493	4 996 588,48	5 238 287,36	45,184007	34,713341	Метод спутниковых геодезических измерений (определений)	0,25
3 494	4 996 597,53	5 238 276,05	45,184088	34,713196	Метод спутниковых геодезических измерений (определений)	0,25
3 495	4 996 613,43	5 238 256,19	45,184229	34,712942	Метод спутниковых геодезических измерений (определений)	0,25
3 496	4 996 628,10	5 238 237,88	45,184359	34,712707	Метод спутниковых геодезических измерений (определений)	0,25
3 497	4 996 635,26	5 238 229,38	45,184423	34,712598	Метод спутниковых геодезических измерений (определений)	0,25
3 498	4 996 641,16	5 238 220,83	45,184475	34,712489	Метод спутниковых геодезических измерений (определений)	0,25
3 499	4 996 649,75	5 238 210,85	45,184552	34,712360	Метод спутниковых геодезических измерений (определений)	0,25
3 500	4 996 663,06	5 238 197,72	45,184670	34,712192	Метод спутниковых геодезических измерений (определений)	0,25
3 501	4 996 671,69	5 238 190,69	45,184747	34,712101	Метод спутниковых геодезических измерений (определений)	0,25

(1)	(2)	(3)	(4)	(5)	(6)	(7)
3 502	4 996 681,33	5 238 184,40	45,184833	34,712020	Метод спутниковых геодезических измерений (определений)	0,25
3 503	4 996 692,85	5 238 177,21	45,184936	34,711927	Метод спутниковых геодезических измерений (определений)	0,25
3 504	4 996 703,44	5 238 171,67	45,185031	34,711855	Метод спутниковых геодезических измерений (определений)	0,25
3 505	4 996 713,14	5 238 167,64	45,185118	34,711803	Метод спутниковых геодезических измерений (определений)	0,25
3 506	4 996 723,59	5 238 164,48	45,185212	34,711761	Метод спутниковых геодезических измерений (определений)	0,25
3 507	4 996 737,06	5 238 161,91	45,185333	34,711727	Метод спутниковых геодезических измерений (определений)	0,25
3 508	4 996 756,14	5 238 159,51	45,185504	34,711694	Метод спутниковых геодезических измерений (определений)	0,25
3 509	4 996 779,82	5 238 156,37	45,185717	34,711651	Метод спутниковых геодезических измерений (определений)	0,25
3 510	4 996 795,07	5 238 152,74	45,185854	34,711603	Метод спутниковых геодезических измерений (определений)	0,25
3 511	4 996 813,17	5 238 148,56	45,186016	34,711548	Метод спутниковых геодезических измерений (определений)	0,25
3 512	4 996 833,97	5 238 145,26	45,186203	34,711503	Метод спутниковых геодезических измерений (определений)	0,25
3 513	4 996 858,29	5 238 142,79	45,186422	34,711469	Метод спутниковых геодезических измерений (определений)	0,25
3 514	4 996 879,68	5 238 141,17	45,186614	34,711445	Метод спутниковых геодезических измерений (определений)	0,25
3 515	4 996 894,55	5 238 138,98	45,186748	34,711416	Метод спутниковых геодезических измерений (определений)	0,25
3 516	4 996 919,34	5 238 133,65	45,186970	34,711345	Метод спутниковых геодезических измерений (определений)	0,25
3 517	4 996 948,31	5 238 130,05	45,187231	34,711295	Метод спутниковых геодезических измерений (определений)	0,25

(1)	(2)	(3)	(4)	(5)	(6)	(7)
3 518	4 996 968,49	5 238 126,74	45,187412	34,711251	Метод спутниковых геодезических измерений (определений)	0,25
3 519	4 996 985,42	5 238 123,64	45,187564	34,711209	Метод спутниковых геодезических измерений (определений)	0,25
3 520	4 997 001,62	5 238 120,67	45,187710	34,711169	Метод спутниковых геодезических измерений (определений)	0,25
3 521	4 997 022,21	5 238 117,98	45,187895	34,711133	Метод спутниковых геодезических измерений (определений)	0,25
3 522	4 997 038,91	5 238 115,94	45,188045	34,711105	Метод спутниковых геодезических измерений (определений)	0,25
3 523	4 997 061,01	5 238 112,25	45,188243	34,711055	Метод спутниковых геодезических измерений (определений)	0,25
3 524	4 997 101,02	5 238 105,96	45,188603	34,710970	Метод спутниковых геодезических измерений (определений)	0,25
3 525	4 997 125,99	5 238 102,06	45,188827	34,710917	Метод спутниковых геодезических измерений (определений)	0,25
3 526	4 997 142,07	5 238 098,27	45,188971	34,710867	Метод спутниковых геодезических измерений (определений)	0,25
3 527	4 997 165,54	5 238 093,82	45,189182	34,710807	Метод спутниковых геодезических измерений (определений)	0,25
3 528	4 997 185,55	5 238 091,91	45,189362	34,710781	Метод спутниковых геодезических измерений (определений)	0,25
3 529	4 997 197,11	5 238 092,50	45,189466	34,710787	Метод спутниковых геодезических измерений (определений)	0,25
3 530	4 997 210,81	5 238 093,84	45,189589	34,710802	Метод спутниковых геодезических измерений (определений)	0,25
3 531	4 997 229,24	5 238 090,33	45,189755	34,710755	Метод спутниковых геодезических измерений (определений)	0,25
3 532	4 997 240,67	5 238 087,05	45,189857	34,710712	Метод спутниковых геодезических измерений (определений)	0,25
3 533	4 997 253,54	5 238 083,80	45,189973	34,710669	Метод спутниковых геодезических измерений (определений)	0,25

(1)	(2)	(3)	(4)	(5)	(6)	(7)
3 534	4 997 270,85	5 238 080,34	45,190128	34,710623	Метод спутниковых геодезических измерений (определений)	0,25
3 535	4 997 290,66	5 238 077,05	45,190306	34,710578	Метод спутниковых геодезических измерений (определений)	0,25
3 536	4 997 310,42	5 238 073,16	45,190484	34,710527	Метод спутниковых геодезических измерений (определений)	0,25
3 537	4 997 329,93	5 238 068,72	45,190659	34,710468	Метод спутниковых геодезических измерений (определений)	0,25
3 538	4 997 347,22	5 238 065,40	45,190814	34,710423	Метод спутниковых геодезических измерений (определений)	0,25
3 539	4 997 361,57	5 238 062,84	45,190943	34,710389	Метод спутниковых геодезических измерений (определений)	0,25
3 540	4 997 398,46	5 238 055,90	45,191274	34,710296	Метод спутниковых геодезических измерений (определений)	0,25
3 541	4 997 410,62	5 238 052,71	45,191383	34,710254	Метод спутниковых геодезических измерений (определений)	0,25
3 542	4 997 428,86	5 238 046,72	45,191547	34,710175	Метод спутниковых геодезических измерений (определений)	0,25
3 543	4 997 444,44	5 238 043,11	45,191687	34,710128	Метод спутниковых геодезических измерений (определений)	0,25
3 544	4 997 469,93	5 238 039,04	45,191916	34,710072	Метод спутниковых геодезических измерений (определений)	0,25
3 545	4 997 482,43	5 238 037,87	45,192028	34,710056	Метод спутниковых геодезических измерений (определений)	0,25
3 546	4 997 498,71	5 238 036,32	45,192174	34,710034	Метод спутниковых геодезических измерений (определений)	0,25
3 547	4 997 510,83	5 238 031,87	45,192283	34,709976	Метод спутниковых геодезических измерений (определений)	0,25
3 548	4 997 526,78	5 238 028,55	45,192426	34,709932	Метод спутниковых геодезических измерений (определений)	0,25
3 549	4 997 541,12	5 238 027,49	45,192555	34,709917	Метод спутниковых геодезических измерений (определений)	0,25

(1)	(2)	(3)	(4)	(5)	(6)	(7)
3 550	4 997 585,70	5 238 021,96	45,192956	34,709841	Метод спутниковых геодезических измерений (определений)	0,25
3 551	4 997 610,59	5 238 017,63	45,193179	34,709783	Метод спутниковых геодезических измерений (определений)	0,25
3 552	4 997 636,30	5 238 007,79	45,193410	34,709654	Метод спутниковых геодезических измерений (определений)	0,25
3 553	4 997 655,55	5 238 001,67	45,193583	34,709574	Метод спутниковых геодезических измерений (определений)	0,25
3 554	4 997 666,65	5 237 997,80	45,193682	34,709523	Метод спутниковых геодезических измерений (определений)	0,25
3 555	4 997 676,86	5 237 995,63	45,193774	34,709494	Метод спутниковых геодезических измерений (определений)	0,25
3 556	4 997 687,87	5 237 994,47	45,193873	34,709478	Метод спутниковых геодезических измерений (определений)	0,25
3 557	4 997 702,78	5 237 995,13	45,194007	34,709485	Метод спутниковых геодезических измерений (определений)	0,25
3 558	4 997 723,67	5 238 000,18	45,194195	34,709547	Метод спутниковых геодезических измерений (определений)	0,25
3 559	4 997 744,83	5 238 009,79	45,194387	34,709666	Метод спутниковых геодезических измерений (определений)	0,25
3 560	4 997 758,55	5 238 019,13	45,194511	34,709783	Метод спутниковых геодезических измерений (определений)	0,25
3 561	4 997 781,10	5 238 037,95	45,194715	34,710020	Метод спутниковых геодезических измерений (определений)	0,25
3 562	4 997 798,79	5 238 056,51	45,194876	34,710254	Метод спутниковых геодезических измерений (определений)	0,25
3 563	4 997 811,15	5 238 072,95	45,194989	34,710462	Метод спутниковых геодезических измерений (определений)	0,25
3 564	4 997 833,97	5 238 104,41	45,195197	34,710859	Метод спутниковых геодезических измерений (определений)	0,25
3 565	4 997 841,35	5 238 112,62	45,195264	34,710963	Метод спутниковых геодезических измерений (определений)	0,25

(1)	(2)	(3)	(4)	(5)	(6)	(7)
3 566	4 997 853,79	5 238 126,25	45,195377	34,711134	Метод спутниковых геодезических измерений (определений)	0,25
3 567	4 997 862,29	5 238 136,15	45,195455	34,711259	Метод спутниковых геодезических измерений (определений)	0,25
3 568	4 997 871,85	5 238 145,37	45,195541	34,711376	Метод спутниковых геодезических измерений (определений)	0,25
3 569	4 997 884,84	5 238 148,44	45,195658	34,711413	Метод спутниковых геодезических измерений (определений)	0,25
3 570	4 997 899,93	5 238 150,82	45,195794	34,711441	Метод спутниковых геодезических измерений (определений)	0,25
3 571	4 997 919,94	5 238 155,35	45,195975	34,711497	Метод спутниковых геодезических измерений (определений)	0,25
3 572	4 997 927,38	5 238 149,58	45,196041	34,711422	Метод спутниковых геодезических измерений (определений)	0,25
3 573	4 997 947,91	5 238 140,03	45,196225	34,711298	Метод спутниковых геодезических измерений (определений)	0,25
3 574	4 997 957,96	5 238 137,87	45,196315	34,711269	Метод спутниковых геодезических измерений (определений)	0,25
3 575	4 997 963,26	5 238 137,30	45,196363	34,711262	Метод спутниковых геодезических измерений (определений)	0,25
3 576	4 997 969,47	5 238 129,91	45,196418	34,711167	Метод спутниковых геодезических измерений (определений)	0,25
3 577	4 997 978,57	5 238 121,48	45,196499	34,711058	Метод спутниковых геодезических измерений (определений)	0,25
3 578	4 997 988,64	5 238 114,25	45,196589	34,710965	Метод спутниковых геодезических измерений (определений)	0,25
3 579	4 998 002,05	5 238 107,41	45,196709	34,710876	Метод спутниковых геодезических измерений (определений)	0,25
3 580	4 998 015,55	5 238 102,93	45,196830	34,710818	Метод спутниковых геодезических измерений (определений)	0,25
3 581	4 998 025,38	5 238 100,74	45,196919	34,710789	Метод спутниковых геодезических измерений (определений)	0,25

(1)	(2)	(3)	(4)	(5)	(6)	(7)
3 582	4 998 041,77	5 238 098,87	45,197066	34,710763	Метод спутниковых геодезических измерений (определений)	0,25
3 583	4 998 055,79	5 238 097,99	45,197192	34,710750	Метод спутниковых геодезических измерений (определений)	0,25
3 584	4 998 086,88	5 238 095,93	45,197472	34,710720	Метод спутниковых геодезических измерений (определений)	0,25
3 585	4 998 137,00	5 238 092,99	45,197922	34,710676	Метод спутниковых геодезических измерений (определений)	0,25
3 586	4 998 157,36	5 238 090,51	45,198105	34,710642	Метод спутниковых геодезических измерений (определений)	0,25
3 587	4 998 175,80	5 238 088,79	45,198271	34,710618	Метод спутниковых геодезических измерений (определений)	0,25
3 588	4 998 196,32	5 238 087,97	45,198456	34,710605	Метод спутниковых геодезических измерений (определений)	0,25
3 589	4 998 216,86	5 238 086,38	45,198640	34,710582	Метод спутниковых геодезических измерений (определений)	0,25
3 590	4 998 252,62	5 238 083,13	45,198962	34,710536	Метод спутниковых геодезических измерений (определений)	0,25
3 591	4 998 299,54	5 238 079,86	45,199384	34,710489	Метод спутниковых геодезических измерений (определений)	0,25
3 592	4 998 327,98	5 238 077,47	45,199639	34,710455	Метод спутниковых геодезических измерений (определений)	0,25
3 593	4 998 354,79	5 238 075,41	45,199880	34,710425	Метод спутниковых геодезических измерений (определений)	0,25
3 594	4 998 370,16	5 238 075,32	45,200019	34,710422	Метод спутниковых геодезических измерений (определений)	0,25
3 595	4 998 385,03	5 238 075,48	45,200152	34,710422	Метод спутниковых геодезических измерений (определений)	0,25
3 596	4 998 395,14	5 238 074,90	45,200243	34,710414	Метод спутниковых геодезических измерений (определений)	0,25
3 597	4 998 410,26	5 238 072,72	45,200379	34,710384	Метод спутниковых геодезических измерений (определений)	0,25

(1)	(2)	(3)	(4)	(5)	(6)	(7)
3 598	4 998 424,12	5 238 073,15	45,200504	34,710388	Метод спутниковых геодезических измерений (определений)	0,25
3 599	4 998 440,93	5 238 073,58	45,200655	34,710391	Метод спутниковых геодезических измерений (определений)	0,25
3 600	4 998 452,87	5 238 070,74	45,200762	34,710354	Метод спутниковых геодезических измерений (определений)	0,25
3 601	4 998 469,92	5 238 068,53	45,200916	34,710323	Метод спутниковых геодезических измерений (определений)	0,25
3 602	4 998 482,74	5 238 068,41	45,201031	34,710320	Метод спутниковых геодезических измерений (определений)	0,25
3 603	4 998 505,18	5 238 067,92	45,201233	34,710311	Метод спутниковых геодезических измерений (определений)	0,25
3 604	4 998 520,67	5 238 066,58	45,201372	34,710292	Метод спутниковых геодезических измерений (определений)	0,25
3 605	4 998 544,88	5 238 063,75	45,201589	34,710253	Метод спутниковых геодезических измерений (определений)	0,25
3 606	4 998 562,69	5 238 062,50	45,201750	34,710235	Метод спутниковых геодезических измерений (определений)	0,25
3 607	4 998 584,08	5 238 060,26	45,201942	34,710204	Метод спутниковых геодезических измерений (определений)	0,25
3 608	4 998 594,41	5 238 059,82	45,202035	34,710197	Метод спутниковых геодезических измерений (определений)	0,25
3 609	4 998 605,64	5 238 060,61	45,202136	34,710206	Метод спутниковых геодезических измерений (определений)	0,25
3 610	4 998 618,31	5 238 063,39	45,202250	34,710239	Метод спутниковых геодезических измерений (определений)	0,25
3 611	4 998 626,44	5 238 066,78	45,202324	34,710282	Метод спутниковых геодезических измерений (определений)	0,25
3 612	4 998 631,24	5 238 062,34	45,202366	34,710224	Метод спутниковых геодезических измерений (определений)	0,25
3 613	4 998 645,23	5 238 054,41	45,202492	34,710122	Метод спутниковых геодезических измерений (определений)	0,25

(1)	(2)	(3)	(4)	(5)	(6)	(7)
3 614	4 998 656,49	5 238 050,14	45,202592	34,710066	Метод спутниковых геодезических измерений (определений)	0,25
3 615	4 998 671,84	5 238 046,46	45,202730	34,710017	Метод спутниковых геодезических измерений (определений)	0,25
3 616	4 998 685,31	5 238 044,03	45,202851	34,709985	Метод спутниковых геодезических измерений (определений)	0,25
3 617	4 998 702,36	5 238 039,01	45,203004	34,709919	Метод спутниковых геодезических измерений (определений)	0,25
3 618	4 998 723,98	5 238 032,44	45,203198	34,709832	Метод спутниковых геодезических измерений (определений)	0,25
3 619	4 998 760,78	5 238 020,45	45,203528	34,709675	Метод спутниковых геодезических измерений (определений)	0,25
3 620	4 998 790,45	5 238 010,87	45,203794	34,709550	Метод спутниковых геодезических измерений (определений)	0,25
3 621	4 998 814,81	5 238 004,35	45,204013	34,709464	Метод спутниковых геодезических измерений (определений)	0,25
3 622	4 998 825,90	5 238 001,74	45,204112	34,709429	Метод спутниковых геодезических измерений (определений)	0,25
3 623	4 998 837,37	5 237 998,17	45,204215	34,709382	Метод спутниковых геодезических измерений (определений)	0,25
3 624	4 998 859,41	5 237 990,72	45,204413	34,709285	Метод спутниковых геодезических измерений (определений)	0,25
3 625	4 998 915,62	5 237 972,73	45,204917	34,709049	Метод спутниковых геодезических измерений (определений)	0,25
3 626	4 998 933,23	5 237 970,86	45,205075	34,709023	Метод спутниковых геодезических измерений (определений)	0,25
3 627	4 998 972,10	5 237 958,66	45,205424	34,708863	Метод спутниковых геодезических измерений (определений)	0,25
3 628	4 999 029,53	5 237 940,00	45,205939	34,708618	Метод спутниковых геодезических измерений (определений)	0,25
3 629	4 999 070,82	5 237 929,58	45,206310	34,708480	Метод спутниковых геодезических измерений (определений)	0,25

(1)	(2)	(3)	(4)	(5)	(6)	(7)
3 630	4 999 096,54	5 237 925,37	45,206541	34,708423	Метод спутниковых геодезических измерений (определений)	0,25
3 631	4 999 127,06	5 237 922,37	45,206815	34,708381	Метод спутниковых геодезических измерений (определений)	0,25
3 632	4 999 153,61	5 237 921,85	45,207054	34,708371	Метод спутниковых геодезических измерений (определений)	0,25
3 633	4 999 176,54	5 237 920,46	45,207260	34,708351	Метод спутниковых геодезических измерений (определений)	0,25
3 634	4 999 187,95	5 237 917,71	45,207362	34,708314	Метод спутниковых геодезических измерений (определений)	0,25
3 635	4 999 206,38	5 237 916,27	45,207528	34,708294	Метод спутниковых геодезических измерений (определений)	0,25
3 636	4 999 230,25	5 237 917,05	45,207743	34,708301	Метод спутниковых геодезических измерений (определений)	0,25
3 637	4 999 244,70	5 237 911,69	45,207872	34,708231	Метод спутниковых геодезических измерений (определений)	0,25
3 638	4 999 264,50	5 237 906,34	45,208050	34,708160	Метод спутниковых геодезических измерений (определений)	0,25
3 639	4 999 275,07	5 237 904,46	45,208145	34,708135	Метод спутниковых геодезических измерений (определений)	0,25
3 640	4 999 286,93	5 237 903,79	45,208252	34,708125	Метод спутниковых геодезических измерений (определений)	0,25
3 641	4 999 302,61	5 237 905,17	45,208393	34,708140	Метод спутниковых геодезических измерений (определений)	0,25
3 642	4 999 313,74	5 237 907,47	45,208493	34,708168	Метод спутниковых геодезических измерений (определений)	0,25
3 643	4 999 279,36	5 237 812,34	45,208176	34,706962	Метод спутниковых геодезических измерений (определений)	0,25
3 644	4 999 236,13	5 237 681,24	45,207775	34,705299	Метод спутниковых геодезических измерений (определений)	0,25
3 645	4 999 230,20	5 237 659,68	45,207720	34,705025	Метод спутниковых геодезических измерений (определений)	0,25

(1)	(2)	(3)	(4)	(5)	(6)	(7)
3 646	4 999 228,75	5 237 649,67	45,207706	34,704898	Метод спутниковых геодезических измерений (определений)	0,25
3 647	4 999 228,45	5 237 637,80	45,207702	34,704747	Метод спутниковых геодезических измерений (определений)	0,25
3 648	4 999 230,42	5 237 621,07	45,207718	34,704534	Метод спутниковых геодезических измерений (определений)	0,25
3 649	4 999 234,88	5 237 602,52	45,207757	34,704297	Метод спутниковых геодезических измерений (определений)	0,25
3 650	4 999 239,83	5 237 588,33	45,207800	34,704116	Метод спутниковых геодезических измерений (определений)	0,25
3 651	4 999 248,86	5 237 565,25	45,207879	34,703821	Метод спутниковых геодезических измерений (определений)	0,25
3 652	4 999 259,49	5 237 543,51	45,207973	34,703543	Метод спутниковых геодезических измерений (определений)	0,25
3 653	4 999 272,69	5 237 524,14	45,208090	34,703295	Метод спутниковых геодезических измерений (определений)	0,25
3 654	4 999 285,98	5 237 510,05	45,208208	34,703114	Метод спутниковых геодезических измерений (определений)	0,25
3 655	4 999 296,44	5 237 500,77	45,208302	34,702994	Метод спутниковых геодезических измерений (определений)	0,25
3 656	4 999 304,51	5 237 492,82	45,208374	34,702892	Метод спутниковых геодезических измерений (определений)	0,25
3 657	4 999 319,07	5 237 475,80	45,208503	34,702673	Метод спутниковых геодезических измерений (определений)	0,25
3 658	4 999 328,82	5 237 461,12	45,208589	34,702485	Метод спутниковых геодезических измерений (определений)	0,25
3 659	4 999 339,41	5 237 446,76	45,208683	34,702301	Метод спутниковых геодезических измерений (определений)	0,25
3 660	4 999 345,65	5 237 438,79	45,208739	34,702199	Метод спутниковых геодезических измерений (определений)	0,25
3 661	4 999 351,66	5 237 427,03	45,208792	34,702049	Метод спутниковых геодезических измерений (определений)	0,25

(1)	(2)	(3)	(4)	(5)	(6)	(7)
3 662	4 999 358,42	5 237 413,62	45,208852	34,701877	Метод спутниковых геодезических измерений (определений)	0,25
3 663	4 999 368,97	5 237 398,69	45,208945	34,701686	Метод спутниковых геодезических измерений (определений)	0,25
3 664	4 999 377,19	5 237 385,49	45,209018	34,701517	Метод спутниковых геодезических измерений (определений)	0,25
3 665	4 999 381,73	5 237 368,27	45,209057	34,701297	Метод спутниковых геодезических измерений (определений)	0,25
3 666	4 999 388,83	5 237 354,33	45,209120	34,701119	Метод спутниковых геодезических измерений (определений)	0,25
3 667	4 999 396,97	5 237 345,56	45,209192	34,701006	Метод спутниковых геодезических измерений (определений)	0,25
3 668	4 999 405,50	5 237 338,52	45,209268	34,700915	Метод спутниковых геодезических измерений (определений)	0,25
3 669	4 999 417,03	5 237 332,51	45,209372	34,700837	Метод спутниковых геодезических измерений (определений)	0,25
3 670	4 999 422,40	5 237 324,27	45,209419	34,700732	Метод спутниковых геодезических измерений (определений)	0,25
3 671	4 999 433,62	5 237 309,28	45,209519	34,700540	Метод спутниковых геодезических измерений (определений)	0,25
3 672	4 999 450,92	5 237 287,59	45,209673	34,700261	Метод спутниковых геодезических измерений (определений)	0,25
3 673	4 999 464,56	5 237 270,40	45,209794	34,700041	Метод спутниковых геодезических измерений (определений)	0,25
3 674	4 999 477,04	5 237 253,20	45,209904	34,699820	Метод спутниковых геодезических измерений (определений)	0,25
3 675	4 999 490,36	5 237 236,97	45,210023	34,699612	Метод спутниковых геодезических измерений (определений)	0,25
3 676	4 999 507,72	5 237 216,99	45,210177	34,699356	Метод спутниковых геодезических измерений (определений)	0,25
3 677	4 999 514,06	5 237 207,33	45,210233	34,699232	Метод спутниковых геодезических измерений (определений)	0,25

(1)	(2)	(3)	(4)	(5)	(6)	(7)
3 678	4 999 524,63	5 237 190,42	45,210327	34,699015	Метод спутниковых геодезических измерений (определений)	0,25
3 679	4 999 537,42	5 237 174,74	45,210441	34,698814	Метод спутниковых геодезических измерений (определений)	0,25
3 680	4 999 543,33	5 237 166,31	45,210493	34,698706	Метод спутниковых геодезических измерений (определений)	0,25
3 681	4 999 550,62	5 237 155,97	45,210558	34,698573	Метод спутниковых геодезических измерений (определений)	0,25
3 682	4 999 561,45	5 237 143,91	45,210654	34,698419	Метод спутниковых геодезических измерений (определений)	0,25
3 683	4 999 585,34	5 237 115,23	45,210867	34,698051	Метод спутниковых геодезических измерений (определений)	0,25
3 684	4 999 597,65	5 237 097,77	45,210976	34,697827	Метод спутниковых геодезических измерений (определений)	0,25
3 685	4 999 610,56	5 237 081,90	45,211090	34,697623	Метод спутниковых геодезических измерений (определений)	0,25
3 686	4 999 628,11	5 237 060,11	45,211246	34,697344	Метод спутниковых геодезических измерений (определений)	0,25
3 687	4 999 647,44	5 237 038,83	45,211418	34,697070	Метод спутниковых геодезических измерений (определений)	0,25
3 688	4 999 657,13	5 237 026,29	45,211504	34,696909	Метод спутниковых геодезических измерений (определений)	0,25
3 689	4 999 668,44	5 237 011,98	45,211605	34,696726	Метод спутниковых геодезических измерений (определений)	0,25
3 690	4 999 683,77	5 236 992,95	45,211741	34,696482	Метод спутниковых геодезических измерений (определений)	0,25
3 691	4 999 693,76	5 236 975,91	45,211829	34,696263	Метод спутниковых геодезических измерений (определений)	0,25
3 692	4 999 702,72	5 236 963,95	45,211909	34,696110	Метод спутниковых геодезических измерений (определений)	0,25
3 693	4 999 720,00	5 236 944,37	45,212063	34,695859	Метод спутниковых геодезических измерений (определений)	0,25

(1)	(2)	(3)	(4)	(5)	(6)	(7)
3 694	4 999 736,41	5 236 923,48	45,212208	34,695591	Метод спутниковых геодезических измерений (определений)	0,25
3 695	4 999 743,22	5 236 914,37	45,212269	34,695474	Метод спутниковых геодезических измерений (определений)	0,25
3 696	4 999 755,97	5 236 896,79	45,212382	34,695249	Метод спутниковых геодезических измерений (определений)	0,25
3 697	4 999 768,91	5 236 882,53	45,212497	34,695065	Метод спутниковых геодезических измерений (определений)	0,25
3 698	4 999 777,46	5 236 870,97	45,212573	34,694917	Метод спутниковых геодезических измерений (определений)	0,25
3 699	4 999 793,33	5 236 850,34	45,212714	34,694653	Метод спутниковых геодезических измерений (определений)	0,25
3 700	4 999 808,76	5 236 835,55	45,212852	34,694462	Метод спутниковых геодезических измерений (определений)	0,25
3 701	4 999 838,04	5 236 813,76	45,213113	34,694181	Метод спутниковых геодезических измерений (определений)	0,25
3 702	4 999 845,50	5 236 806,91	45,213180	34,694093	Метод спутниковых геодезических измерений (определений)	0,25
3 703	4 999 857,01	5 236 797,71	45,213282	34,693975	Метод спутниковых геодезических измерений (определений)	0,25
3 704	4 999 871,99	5 236 790,05	45,213416	34,693875	Метод спутниковых геодезических измерений (определений)	0,25
3 705	4 999 877,03	5 236 780,15	45,213461	34,693748	Метод спутниковых геодезических измерений (определений)	0,25
3 706	4 999 888,66	5 236 768,14	45,213564	34,693594	Метод спутниковых геодезических измерений (определений)	0,25
3 707	4 999 898,81	5 236 760,95	45,213655	34,693501	Метод спутниковых геодезических измерений (определений)	0,25
3 708	4 999 916,55	5 236 751,45	45,213814	34,693378	Метод спутниковых геодезических измерений (определений)	0,25
3 709	4 999 920,07	5 236 743,45	45,213845	34,693276	Метод спутниковых геодезических измерений (определений)	0,25

(1)	(2)	(3)	(4)	(5)	(6)	(7)
3 710	4 999 927,45	5 236 731,56	45,213910	34,693124	Метод спутниковых геодезических измерений (определений)	0,25
3 711	4 999 934,54	5 236 723,07	45,213973	34,693015	Метод спутниковых геодезических измерений (определений)	0,25
3 712	4 999 943,67	5 236 714,57	45,214055	34,692905	Метод спутниковых геодезических измерений (определений)	0,25
3 713	4 999 957,44	5 236 704,64	45,214178	34,692777	Метод спутниковых геодезических измерений (определений)	0,25
3 714	4 999 970,92	5 236 697,74	45,214298	34,692688	Метод спутниковых геодезических измерений (определений)	0,25
3 715	4 999 981,74	5 236 694,15	45,214395	34,692640	Метод спутниковых геодезических измерений (определений)	0,25
3 716	4 999 994,06	5 236 691,80	45,214506	34,692609	Метод спутниковых геодезических измерений (определений)	0,25
3 717	5 000 009,31	5 236 690,94	45,214643	34,692596	Метод спутниковых геодезических измерений (определений)	0,25
3 718	5 000 023,76	5 236 692,19	45,214773	34,692610	Метод спутниковых геодезических измерений (определений)	0,25
3 719	5 000 033,97	5 236 694,36	45,214865	34,692636	Метод спутниковых геодезических измерений (определений)	0,25
3 720	5 000 044,85	5 236 698,34	45,214963	34,692686	Метод спутниковых геодезических измерений (определений)	0,25
3 721	5 000 056,88	5 236 704,78	45,215072	34,692766	Метод спутниковых геодезических измерений (определений)	0,25
3 722	5 000 069,01	5 236 716,44	45,215182	34,692913	Метод спутниковых геодезических измерений (определений)	0,25
3 723	5 000 074,98	5 236 724,56	45,215237	34,693016	Метод спутниковых геодезических измерений (определений)	0,25
3 724	5 000 094,35	5 236 728,28	45,215411	34,693061	Метод спутниковых геодезических измерений (определений)	0,25
3 725	5 000 108,92	5 236 723,27	45,215542	34,692995	Метод спутниковых геодезических измерений (определений)	0,25

(1)	(2)	(3)	(4)	(5)	(6)	(7)
3 726	5 000 126,26	5 236 720,78	45,215698	34,692961	Метод спутниковых геодезических измерений (определений)	0,25
3 727	5 000 148,92	5 236 725,20	45,215902	34,693014	Метод спутниковых геодезических измерений (определений)	0,25
3 728	5 000 162,86	5 236 732,30	45,216028	34,693103	Метод спутниковых геодезических измерений (определений)	0,25
3 729	5 000 170,50	5 236 739,09	45,216098	34,693188	Метод спутниковых геодезических измерений (определений)	0,25
3 730	5 000 187,52	5 236 722,19	45,216249	34,692971	Метод спутниковых геодезических измерений (определений)	0,25
3 731	5 000 196,62	5 236 714,54	45,216330	34,692873	Метод спутниковых геодезических измерений (определений)	0,25
3 732	5 000 217,08	5 236 705,79	45,216514	34,692759	Метод спутниковых геодезических измерений (определений)	0,25
3 733	5 000 230,14	5 236 704,24	45,216631	34,692737	Метод спутниковых геодезических измерений (определений)	0,25
3 734	5 000 250,56	5 236 707,09	45,216815	34,692771	Метод спутниковых геодезических измерений (определений)	0,25
3 735	5 000 261,41	5 236 700,47	45,216912	34,692685	Метод спутниковых геодезических измерений (определений)	0,25
3 736	5 000 270,21	5 236 689,82	45,216990	34,692549	Метод спутниковых геодезических измерений (определений)	0,25
3 737	5 000 282,56	5 236 678,94	45,217100	34,692409	Метод спутниковых геодезических измерений (определений)	0,25
3 738	5 000 301,20	5 236 669,91	45,217267	34,692291	Метод спутниковых геодезических измерений (определений)	0,25
3 739	5 000 315,05	5 236 664,25	45,217391	34,692217	Метод спутниковых геодезических измерений (определений)	0,25
3 740	5 000 326,08	5 236 656,56	45,217490	34,692118	Метод спутниковых геодезических измерений (определений)	0,25
3 741	5 000 338,80	5 236 645,97	45,217603	34,691982	Метод спутниковых геодезических измерений (определений)	0,25

(1)	(2)	(3)	(4)	(5)	(6)	(7)
3 742	5 000 360,82	5 236 636,65	45,217801	34,691860	Метод спутниковых геодезических измерений (определений)	0,25
3 743	5 000 373,65	5 236 634,97	45,217916	34,691837	Метод спутниковых геодезических измерений (определений)	0,25
3 744	5 000 387,13	5 236 636,12	45,218037	34,691850	Метод спутниковых геодезических измерений (определений)	0,25
3 745	5 000 397,32	5 236 638,29	45,218129	34,691876	Метод спутниковых геодезических измерений (определений)	0,25
3 746	5 000 415,45	5 236 647,92	45,218293	34,691997	Метод спутниковых геодезических измерений (определений)	0,25
3 747	5 000 423,89	5 236 655,68	45,218370	34,692094	Метод спутниковых геодезических измерений (определений)	0,25
3 748	5 000 435,50	5 236 665,77	45,218475	34,692221	Метод спутниковых геодезических измерений (определений)	0,25
3 749	5 000 446,95	5 236 670,85	45,218579	34,692285	Метод спутниковых геодезических измерений (определений)	0,25
3 750	5 000 456,17	5 236 676,77	45,218662	34,692359	Метод спутниковых геодезических измерений (определений)	0,25
3 751	5 000 466,16	5 236 680,39	45,218752	34,692404	Метод спутниковых геодезических измерений (определений)	0,25
3 752	5 000 481,39	5 236 689,21	45,218890	34,692514	Метод спутниковых геодезических измерений (определений)	0,25
3 753	5 000 490,44	5 236 695,83	45,218972	34,692597	Метод спутниковых геодезических измерений (определений)	0,25
3 754	5 000 503,25	5 236 705,68	45,219088	34,692721	Метод спутниковых геодезических измерений (определений)	0,25
3 755	5 000 513,58	5 236 711,07	45,219182	34,692788	Метод спутниковых геодезических измерений (определений)	0,25
3 756	5 000 522,64	5 236 716,76	45,219264	34,692859	Метод спутниковых геодезических измерений (определений)	0,25
3 757	5 000 540,40	5 236 729,06	45,219425	34,693014	Метод спутниковых геодезических измерений (определений)	0,25

(1)	(2)	(3)	(4)	(5)	(6)	(7)
3 758	5 000 549,87	5 236 727,54	45,219510	34,692993	Метод спутниковых геодезических измерений (определений)	0,25
3 759	5 000 559,66	5 236 728,31	45,219598	34,693002	Метод спутниковых геодезических измерений (определений)	0,25
3 760	5 000 576,00	5 236 731,42	45,219745	34,693039	Метод спутниковых геодезических измерений (определений)	0,25
3 761	5 000 590,19	5 236 737,91	45,219873	34,693120	Метод спутниковых геодезических измерений (определений)	0,25
3 762	5 000 601,24	5 236 745,47	45,219974	34,693215	Метод спутниковых геодезических измерений (определений)	0,25
3 763	5 000 615,21	5 236 757,37	45,220100	34,693365	Метод спутниковых геодезических измерений (определений)	0,25
3 764	5 000 632,31	5 236 766,58	45,220255	34,693480	Метод спутниковых геодезических измерений (определений)	0,25
3 765	5 000 657,56	5 236 777,55	45,220483	34,693616	Метод спутниковых геодезических измерений (определений)	0,25
3 766	5 000 685,04	5 236 784,89	45,220731	34,693706	Метод спутниковых геодезических измерений (определений)	0,25
3 767	5 000 705,91	5 236 786,85	45,220919	34,693728	Метод спутниковых геодезических измерений (определений)	0,25
3 768	5 000 720,96	5 236 788,40	45,221054	34,693746	Метод спутниковых геодезических измерений (определений)	0,25
3 769	5 000 743,96	5 236 792,10	45,221262	34,693790	Метод спутниковых геодезических измерений (определений)	0,25
3 770	5 000 772,52	5 236 796,79	45,221519	34,693846	Метод спутниковых геодезических измерений (определений)	0,25
3 771	5 000 796,05	5 236 800,10	45,221731	34,693886	Метод спутниковых геодезических измерений (определений)	0,25
3 772	5 000 819,86	5 236 801,63	45,221945	34,693902	Метод спутниковых геодезических измерений (определений)	0,25
3 773	5 000 851,44	5 236 805,68	45,222230	34,693950	Метод спутниковых геодезических измерений (определений)	0,25

(1)	(2)	(3)	(4)	(5)	(6)	(7)
3 774	5 000 868,61	5 236 809,31	45,222385	34,693994	Метод спутниковых геодезических измерений (определений)	0,25
3 775	5 000 929,26	5 236 818,37	45,222931	34,694101	Метод спутниковых геодезических измерений (определений)	0,25
3 776	5 001 004,76	5 236 830,67	45,223612	34,694248	Метод спутниковых геодезических измерений (определений)	0,25
3 777	5 001 085,50	5 236 838,55	45,224339	34,694338	Метод спутниковых геодезических измерений (определений)	0,25
3 778	5 001 100,09	5 236 840,94	45,224470	34,694367	Метод спутниковых геодезических измерений (определений)	0,25
3 779	5 001 119,90	5 236 844,32	45,224649	34,694407	Метод спутниковых геодезических измерений (определений)	0,25
3 780	5 001 135,47	5 236 845,13	45,224789	34,694416	Метод спутниковых геодезических измерений (определений)	0,25
3 781	5 001 150,88	5 236 847,62	45,224928	34,694445	Метод спутниковых геодезических измерений (определений)	0,25
3 782	5 001 160,50	5 236 850,52	45,225015	34,694481	Метод спутниковых геодезических измерений (определений)	0,25
3 783	5 001 184,07	5 236 860,50	45,225228	34,694605	Метод спутниковых геодезических измерений (определений)	0,25
3 784	5 001 217,06	5 236 877,58	45,225526	34,694818	Метод спутниковых геодезических измерений (определений)	0,25
3 785	5 001 239,91	5 236 886,20	45,225732	34,694925	Метод спутниковых геодезических измерений (определений)	0,25
3 786	5 001 278,02	5 236 902,42	45,226077	34,695127	Метод спутниковых геодезических измерений (определений)	0,25
3 787	5 001 305,51	5 236 914,60	45,226325	34,695279	Метод спутниковых геодезических измерений (определений)	0,25
3 788	5 001 376,35	5 236 946,21	45,226965	34,695672	Метод спутниковых геодезических измерений (определений)	0,25
3 789	5 001 404,12	5 236 960,67	45,227216	34,695853	Метод спутниковых геодезических измерений (определений)	0,25

(1)	(2)	(3)	(4)	(5)	(6)	(7)
3 790	5 001 449,82	5 236 983,96	45,227630	34,696143	Метод спутниковых геодезических измерений (определений)	0,25
3 791	5 001 465,01	5 236 990,24	45,227767	34,696221	Метод спутниковых геодезических измерений (определений)	0,25
3 792	5 001 490,40	5 236 996,14	45,227996	34,696293	Метод спутниковых геодезических измерений (определений)	0,25
3 793	5 001 506,69	5 237 000,09	45,228143	34,696342	Метод спутниковых геодезических измерений (определений)	0,25
3 794	5 001 538,32	5 237 005,06	45,228428	34,696401	Метод спутниковых геодезических измерений (определений)	0,25
3 795	5 001 581,35	5 237 013,52	45,228816	34,696503	Метод спутниковых геодезических измерений (определений)	0,25
3 796	5 001 627,30	5 237 022,12	45,229230	34,696607	Метод спутниковых геодезических измерений (определений)	0,25
3 797	5 001 671,86	5 237 031,34	45,229632	34,696718	Метод спутниковых геодезических измерений (определений)	0,25
3 798	5 001 709,90	5 237 040,39	45,229975	34,696829	Метод спутниковых геодезических измерений (определений)	0,25
3 799	5 001 734,67	5 237 047,47	45,230198	34,696916	Метод спутниковых геодезических измерений (определений)	0,25
3 800	5 001 772,79	5 237 058,69	45,230542	34,697054	Метод спутниковых геодезических измерений (определений)	0,25
3 801	5 001 784,46	5 237 060,82	45,230647	34,697080	Метод спутниковых геодезических измерений (определений)	0,25
3 802	5 001 809,42	5 237 063,62	45,230872	34,697112	Метод спутниковых геодезических измерений (определений)	0,25
3 803	5 001 824,54	5 237 065,66	45,231008	34,697136	Метод спутниковых геодезических измерений (определений)	0,25
3 804	5 001 842,66	5 237 068,00	45,231172	34,697164	Метод спутниковых геодезических измерений (определений)	0,25
3 805	5 001 857,01	5 237 071,05	45,231301	34,697201	Метод спутниковых геодезических измерений (определений)	0,25

(1)	(2)	(3)	(4)	(5)	(6)	(7)
3 806	5 001 870,31	5 237 073,22	45,231421	34,697227	Метод спутниковых геодезических измерений (определений)	0,25
3 807	5 001 885,94	5 237 071,01	45,231561	34,697196	Метод спутниковых геодезических измерений (определений)	0,25
3 808	5 001 913,10	5 237 055,74	45,231804	34,696999	Метод спутниковых геодезических измерений (определений)	0,25
3 809	5 001 931,59	5 237 043,97	45,231970	34,696846	Метод спутниковых геодезических измерений (определений)	0,25
3 810	5 001 951,90	5 237 032,85	45,232151	34,696702	Метод спутниковых геодезических измерений (определений)	0,25
3 811	5 002 020,07	5 236 995,10	45,232761	34,696213	Метод спутниковых геодезических измерений (определений)	0,25
3 812	5 002 039,35	5 236 985,84	45,232934	34,696093	Метод спутниковых геодезических измерений (определений)	0,25
3 813	5 002 056,39	5 236 978,18	45,233086	34,695993	Метод спутниковых геодезических измерений (определений)	0,25
3 814	5 002 064,16	5 236 969,79	45,233156	34,695885	Метод спутниковых геодезических измерений (определений)	0,25
3 815	5 002 081,60	5 236 943,14	45,233310	34,695544	Метод спутниковых геодезических измерений (определений)	0,25
3 816	5 002 087,04	5 236 931,63	45,233358	34,695396	Метод спутниковых геодезических измерений (определений)	0,25
3 817	5 002 099,08	5 236 909,20	45,233464	34,695109	Метод спутниковых геодезических измерений (определений)	0,25
3 818	5 002 105,26	5 236 899,32	45,233519	34,694983	Метод спутниковых геодезических измерений (определений)	0,25
3 819	5 002 111,56	5 236 890,56	45,233575	34,694870	Метод спутниковых геодезических измерений (определений)	0,25
3 820	5 002 128,97	5 236 868,58	45,233730	34,694588	Метод спутниковых геодезических измерений (определений)	0,25
3 821	5 002 138,95	5 236 856,15	45,233818	34,694428	Метод спутниковых геодезических измерений (определений)	0,25

(1)	(2)	(3)	(4)	(5)	(6)	(7)
3 822	5 002 148,63	5 236 843,65	45,233904	34,694268	Метод спутниковых геодезических измерений (определений)	0,25
3 823	5 002 154,45	5 236 835,10	45,233956	34,694159	Метод спутниковых геодезических измерений (определений)	0,25
3 824	5 002 165,62	5 236 822,86	45,234055	34,694001	Метод спутниковых геодезических измерений (определений)	0,25
3 825	5 002 180,16	5 236 812,45	45,234185	34,693867	Метод спутниковых геодезических измерений (определений)	0,25
3 826	5 002 189,43	5 236 808,07	45,234268	34,693810	Метод спутниковых геодезических измерений (определений)	0,25
3 827	5 002 203,08	5 236 803,88	45,234391	34,693755	Метод спутниковых геодезических измерений (определений)	0,25
3 828	5 002 214,46	5 236 802,19	45,234493	34,693732	Метод спутниковых геодезических измерений (определений)	0,25
3 829	5 002 226,14	5 236 801,07	45,234598	34,693716	Метод спутниковых геодезических измерений (определений)	0,25
3 830	5 002 241,32	5 236 798,94	45,234734	34,693687	Метод спутниковых геодезических измерений (определений)	0,25
3 831	5 002 257,52	5 236 797,17	45,234880	34,693662	Метод спутниковых геодезических измерений (определений)	0,25
3 832	5 002 267,64	5 236 796,56	45,234971	34,693653	Метод спутниковых геодезических измерений (определений)	0,25
3 833	5 002 279,76	5 236 797,00	45,235080	34,693657	Метод спутниковых геодезических измерений (определений)	0,25
3 834	5 002 292,81	5 236 799,69	45,235198	34,693690	Метод спутниковых геодезических измерений (определений)	0,25
3 835	5 002 313,01	5 236 804,52	45,235380	34,693749	Метод спутниковых геодезических измерений (определений)	0,25
3 836	5 002 334,55	5 236 812,94	45,235574	34,693853	Метод спутниковых геодезических измерений (определений)	0,25
3 837	5 002 349,21	5 236 820,36	45,235707	34,693946	Метод спутниковых геодезических измерений (определений)	0,25

(1)	(2)	(3)	(4)	(5)	(6)	(7)
3 838	5 002 363,33	5 236 824,99	45,235834	34,694003	Метод спутниковых геодезических измерений (определений)	0,25
3 839	5 002 375,95	5 236 826,96	45,235948	34,694027	Метод спутниковых геодезических измерений (определений)	0,25
3 840	5 002 387,39	5 236 827,23	45,236051	34,694029	Метод спутниковых геодезических измерений (определений)	0,25
3 841	5 002 400,17	5 236 829,75	45,236166	34,694059	Метод спутниковых геодезических измерений (определений)	0,25
3 842	5 002 417,09	5 236 838,77	45,236319	34,694172	Метод спутниковых геодезических измерений (определений)	0,25
3 843	5 002 427,34	5 236 848,74	45,236412	34,694297	Метод спутниковых геодезических измерений (определений)	0,25
3 844	5 002 435,03	5 236 856,23	45,236482	34,694392	Метод спутниковых геодезических измерений (определений)	0,25
3 845	5 002 443,58	5 236 863,32	45,236560	34,694481	Метод спутниковых геодезических измерений (определений)	0,25
3 846	5 002 454,19	5 236 873,70	45,236656	34,694612	Метод спутниковых геодезических измерений (определений)	0,25
3 847	5 002 465,67	5 236 878,25	45,236760	34,694668	Метод спутниковых геодезических измерений (определений)	0,25
3 848	5 002 478,67	5 236 881,11	45,236877	34,694703	Метод спутниковых геодезических измерений (определений)	0,25
3 849	5 002 496,63	5 236 881,95	45,237039	34,694712	Метод спутниковых геодезических измерений (определений)	0,25
3 850	5 002 508,16	5 236 880,63	45,237142	34,694693	Метод спутниковых геодезических измерений (определений)	0,25
3 851	5 002 516,46	5 236 873,26	45,237216	34,694598	Метод спутниковых геодезических измерений (определений)	0,25
3 852	5 002 525,37	5 236 868,10	45,237296	34,694532	Метод спутниковых геодезических измерений (определений)	0,25
3 853	5 002 540,00	5 236 861,85	45,237427	34,694450	Метод спутниковых геодезических измерений (определений)	0,25

(1)	(2)	(3)	(4)	(5)	(6)	(7)
3 854	5 002 559,67	5 236 859,38	45,237604	34,694416	Метод спутниковых геодезических измерений (определений)	0,25
3 855	5 002 583,10	5 236 865,05	45,237815	34,694485	Метод спутниковых геодезических измерений (определений)	0,25
3 856	5 002 592,50	5 236 870,43	45,237900	34,694553	Метод спутниковых геодезических измерений (определений)	0,25
3 857	5 002 602,47	5 236 876,14	45,237990	34,694624	Метод спутниковых геодезических измерений (определений)	0,25
3 858	5 002 614,61	5 236 876,25	45,238100	34,694624	Метод спутниковых геодезических измерений (определений)	0,25
3 859	5 002 626,91	5 236 875,31	45,238210	34,694610	Метод спутниковых геодезических измерений (определений)	0,25
3 860	5 002 637,62	5 236 874,94	45,238307	34,694604	Метод спутниковых геодезических измерений (определений)	0,25
3 861	5 002 648,39	5 236 873,82	45,238403	34,694589	Метод спутниковых геодезических измерений (определений)	0,25
3 862	5 002 659,67	5 236 872,27	45,238505	34,694568	Метод спутниковых геодезических измерений (определений)	0,25
3 863	5 002 669,10	5 236 868,16	45,238589	34,694514	Метод спутниковых геодезических измерений (определений)	0,25
3 864	5 002 679,19	5 236 865,00	45,238680	34,694473	Метод спутниковых геодезических измерений (определений)	0,25
3 865	5 002 694,90	5 236 862,85	45,238821	34,694443	Метод спутниковых геодезических измерений (определений)	0,25
3 866	5 002 710,35	5 236 865,30	45,238960	34,694472	Метод спутниковых геодезических измерений (определений)	0,25
3 867	5 002 728,05	5 236 874,79	45,239120	34,694591	Метод спутниковых геодезических измерений (определений)	0,25
3 868	5 002 739,11	5 236 885,85	45,239221	34,694730	Метод спутниковых геодезических измерений (определений)	0,25
3 869	5 002 745,84	5 236 898,48	45,239282	34,694890	Метод спутниковых геодезических измерений (определений)	0,25

(1)	(2)	(3)	(4)	(5)	(6)	(7)
3 870	5 002 754,06	5 236 892,49	45,239356	34,694813	Метод спутниковых геодезических измерений (определений)	0,25
3 871	5 002 761,64	5 236 879,41	45,239423	34,694646	Метод спутниковых геодезических измерений (определений)	0,25
3 872	5 002 769,74	5 236 869,46	45,239495	34,694518	Метод спутниковых геодезических измерений (определений)	0,25
3 873	5 002 785,98	5 236 855,80	45,239640	34,694342	Метод спутниковых геодезических измерений (определений)	0,25
3 874	5 002 799,32	5 236 848,30	45,239759	34,694245	Метод спутниковых геодезических измерений (определений)	0,25
3 875	5 002 815,99	5 236 843,03	45,239909	34,694175	Метод спутниковых геодезических измерений (определений)	0,25
3 876	5 002 830,27	5 236 841,59	45,240037	34,694155	Метод спутниковых геодезических измерений (определений)	0,25
3 877	5 002 845,72	5 236 844,04	45,240176	34,694184	Метод спутниковых геодезических измерений (определений)	0,25
3 878	5 002 856,64	5 236 848,66	45,240275	34,694242	Метод спутниковых геодезических измерений (определений)	0,25
3 879	5 002 865,30	5 236 853,71	45,240353	34,694305	Метод спутниковых геодезических измерений (определений)	0,25
3 880	5 002 878,26	5 236 867,01	45,240471	34,694473	Метод спутниковых геодезических измерений (определений)	0,25
3 881	5 002 887,08	5 236 860,55	45,240550	34,694389	Метод спутниковых геодезических измерений (определений)	0,25
3 882	5 002 894,62	5 236 849,22	45,240617	34,694244	Метод спутниковых геодезических измерений (определений)	0,25
3 883	5 002 904,81	5 236 839,76	45,240707	34,694122	Метод спутниковых геодезических измерений (определений)	0,25
3 884	5 002 918,75	5 236 832,66	45,240832	34,694030	Метод спутниковых геодезических измерений (определений)	0,25
3 885	5 002 939,81	5 236 830,26	45,241021	34,693997	Метод спутниковых геодезических измерений (определений)	0,25

(1)	(2)	(3)	(4)	(5)	(6)	(7)
3 886	5 002 962,38	5 236 832,01	45,241225	34,694016	Метод спутниковых геодезических измерений (определений)	0,25
3 887	5 002 979,64	5 236 828,72	45,241380	34,693972	Метод спутниковых геодезических измерений (определений)	0,25
3 888	5 002 991,54	5 236 827,86	45,241487	34,693960	Метод спутниковых геодезических измерений (определений)	0,25
3 889	5 003 008,76	5 236 826,67	45,241641	34,693943	Метод спутниковых геодезических измерений (определений)	0,25
3 890	5 003 022,81	5 236 825,20	45,241768	34,693922	Метод спутниковых геодезических измерений (определений)	0,25
3 891	5 003 037,73	5 236 825,45	45,241902	34,693923	Метод спутниковых геодезических измерений (определений)	0,25
3 892	5 003 053,18	5 236 826,50	45,242041	34,693935	Метод спутниковых геодезических измерений (определений)	0,25
3 893	5 003 064,76	5 236 821,10	45,242145	34,693864	Метод спутниковых геодезических измерений (определений)	0,25
3 894	5 003 077,77	5 236 809,24	45,242261	34,693712	Метод спутниковых геодезических измерений (определений)	0,25
3 895	5 003 091,31	5 236 800,67	45,242382	34,693601	Метод спутниковых геодезических измерений (определений)	0,25
3 896	5 003 103,62	5 236 795,24	45,242492	34,693530	Метод спутниковых геодезических измерений (определений)	0,25
3 897	5 003 115,26	5 236 792,94	45,242597	34,693499	Метод спутниковых геодезических измерений (определений)	0,25
3 898	5 003 143,55	5 236 790,92	45,242851	34,693470	Метод спутниковых геодезических измерений (определений)	0,25
3 899	5 003 154,98	5 236 791,71	45,242954	34,693479	Метод спутниковых геодезических измерений (определений)	0,25
3 900	5 003 166,33	5 236 794,03	45,243056	34,693507	Метод спутниковых геодезических измерений (определений)	0,25
3 901	5 003 177,57	5 236 783,83	45,243156	34,693375	Метод спутниковых геодезических измерений (определений)	0,25

(1)	(2)	(3)	(4)	(5)	(6)	(7)
3 902	5 003 191,51	5 236 776,73	45,243281	34,693283	Метод спутниковых геодезических измерений (определений)	0,25
3 903	5 003 206,96	5 236 774,28	45,243420	34,693250	Метод спутниковых геодезических измерений (определений)	0,25
3 904	5 003 218,68	5 236 775,44	45,243525	34,693263	Метод спутниковых геодезических измерений (определений)	0,25
3 905	5 003 230,78	5 236 774,88	45,243634	34,693255	Метод спутниковых геодезических измерений (определений)	0,25
3 906	5 003 246,02	5 236 772,86	45,243771	34,693227	Метод спутниковых геодезических измерений (определений)	0,25
3 907	5 003 264,62	5 236 773,89	45,243939	34,693238	Метод спутниковых геодезических измерений (определений)	0,25
3 908	5 003 287,64	5 236 778,93	45,244146	34,693299	Метод спутниковых геодезических измерений (определений)	0,25
3 909	5 003 306,56	5 236 785,12	45,244317	34,693375	Метод спутниковых геодезических измерений (определений)	0,25
3 910	5 003 321,38	5 236 783,63	45,244450	34,693355	Метод спутниковых геодезических измерений (определений)	0,25
3 911	5 003 336,80	5 236 785,37	45,244589	34,693375	Метод спутниковых геодезических измерений (определений)	0,25
3 912	5 003 347,64	5 236 787,63	45,244687	34,693402	Метод спутниковых геодезических измерений (определений)	0,25
3 913	5 003 361,09	5 236 788,46	45,244808	34,693411	Метод спутниковых геодезических измерений (определений)	0,25
3 914	5 003 403,69	5 236 789,09	45,245191	34,693414	Метод спутниковых геодезических измерений (определений)	0,25
3 915	5 003 439,13	5 236 790,77	45,245510	34,693431	Метод спутниковых геодезических измерений (определений)	0,25
3 916	5 003 452,16	5 236 792,40	45,245628	34,693450	Метод спутниковых геодезических измерений (определений)	0,25
3 917	5 003 462,59	5 236 795,07	45,245722	34,693482	Метод спутниковых геодезических измерений (определений)	0,25

(1)	(2)	(3)	(4)	(5)	(6)	(7)
3 918	5 003 478,28	5 236 797,80	45,245863	34,693515	Метод спутниковых геодезических измерений (определений)	0,25
3 919	5 003 491,50	5 236 795,01	45,245982	34,693478	Метод спутниковых геодезических измерений (определений)	0,25
3 920	5 003 505,96	5 236 794,08	45,246112	34,693464	Метод спутниковых геодезических измерений (определений)	0,25
3 921	5 003 523,36	5 236 792,44	45,246268	34,693441	Метод спутниковых геодезических измерений (определений)	0,25
3 922	5 003 542,55	5 236 794,02	45,246441	34,693459	Метод спутниковых геодезических измерений (определений)	0,25
3 923	5 003 553,73	5 236 796,57	45,246542	34,693490	Метод спутниковых геодезических измерений (определений)	0,25
3 924	5 003 572,26	5 236 801,65	45,246709	34,693552	Метод спутниковых геодезических измерений (определений)	0,25
3 925	5 003 588,61	5 236 805,49	45,246856	34,693599	Метод спутниковых геодезических измерений (определений)	0,25
3 926	5 003 599,15	5 236 806,80	45,246951	34,693614	Метод спутниковых геодезических измерений (определений)	0,25
3 927	5 003 609,85	5 236 807,02	45,247048	34,693616	Метод спутниковых геодезических измерений (определений)	0,25
3 928	5 003 624,28	5 236 807,03	45,247177	34,693614	Метод спутниковых геодезических измерений (определений)	0,25
3 929	5 003 681,15	5 236 807,12	45,247689	34,693608	Метод спутниковых геодезических измерений (определений)	0,25
3 930	5 003 693,94	5 236 807,50	45,247804	34,693611	Метод спутниковых геодезических измерений (определений)	0,25
3 931	5 003 711,30	5 236 810,12	45,247961	34,693642	Метод спутниковых геодезических измерений (определений)	0,25
3 932	5 003 733,16	5 236 814,05	45,248158	34,693690	Метод спутниковых геодезических измерений (определений)	0,25
3 933	5 003 762,02	5 236 820,00	45,248418	34,693762	Метод спутниковых геодезических измерений (определений)	0,25

(1)	(2)	(3)	(4)	(5)	(6)	(7)
3 934	5 003 776,00	5 236 821,57	45,248544	34,693780	Метод спутниковых геодезических измерений (определений)	0,25
3 935	5 003 789,93	5 236 822,90	45,248669	34,693795	Метод спутниковых геодезических измерений (определений)	0,25
3 936	5 003 801,37	5 236 825,69	45,248772	34,693829	Метод спутниковых геодезических измерений (определений)	0,25
3 937	5 003 816,27	5 236 830,90	45,248907	34,693894	Метод спутниковых геодезических измерений (определений)	0,25
3 938	5 003 839,04	5 236 837,30	45,249112	34,693972	Метод спутниковых геодезических измерений (определений)	0,25
3 939	5 003 849,72	5 236 841,79	45,249209	34,694028	Метод спутниковых геодезических измерений (определений)	0,25
3 940	5 003 870,47	5 236 846,48	45,249396	34,694085	Метод спутниковых геодезических измерений (определений)	0,25
3 941	5 003 897,83	5 236 838,89	45,249642	34,693985	Метод спутниковых геодезических измерений (определений)	0,25
3 942	5 003 917,19	5 236 837,50	45,249816	34,693965	Метод спутниковых геодезических измерений (определений)	0,25
3 943	5 003 938,36	5 236 838,92	45,250006	34,693980	Метод спутниковых геодезических измерений (определений)	0,25
3 944	5 003 959,09	5 236 841,25	45,250193	34,694007	Метод спутниковых геодезических измерений (определений)	0,25
3 945	5 003 973,95	5 236 844,54	45,250327	34,694047	Метод спутниковых геодезических измерений (определений)	0,25
3 946	5 003 995,00	5 236 849,64	45,250517	34,694110	Метод спутниковых геодезических измерений (определений)	0,25
3 947	5 004 007,16	5 236 851,88	45,250626	34,694137	Метод спутниковых геодезических измерений (определений)	0,25
3 948	5 004 036,83	5 236 857,68	45,250894	34,694207	Метод спутниковых геодезических измерений (определений)	0,25
3 949	5 004 067,20	5 236 862,82	45,251167	34,694268	Метод спутниковых геодезических измерений (определений)	0,25

(1)	(2)	(3)	(4)	(5)	(6)	(7)
3 950	5 004 089,18	5 236 868,27	45,251366	34,694335	Метод спутниковых геодезических измерений (определений)	0,25
3 951	5 004 121,45	5 236 878,75	45,251657	34,694464	Метод спутниковых геодезических измерений (определений)	0,25
3 952	5 004 139,94	5 236 885,71	45,251824	34,694551	Метод спутниковых геодезических измерений (определений)	0,25
3 953	5 004 155,72	5 236 893,65	45,251967	34,694650	Метод спутниковых геодезических измерений (определений)	0,25
3 954	5 004 174,62	5 236 904,83	45,252138	34,694790	Метод спутниковых геодезических измерений (определений)	0,25
3 955	5 004 196,11	5 236 913,69	45,252332	34,694900	Метод спутниковых геодезических измерений (определений)	0,25
3 956	5 004 211,46	5 236 914,80	45,252470	34,694912	Метод спутниковых геодезических измерений (определений)	0,25
3 957	5 004 224,46	5 236 913,71	45,252587	34,694896	Метод спутниковых геодезических измерений (определений)	0,25
3 958	5 004 241,57	5 236 913,55	45,252741	34,694892	Метод спутниковых геодезических измерений (определений)	0,25
3 959	5 004 286,75	5 236 918,25	45,253148	34,694946	Метод спутниковых геодезических измерений (определений)	0,25
3 960	5 004 309,32	5 236 923,29	45,253351	34,695008	Метод спутниковых геодезических измерений (определений)	0,25
3 961	5 004 319,44	5 236 926,80	45,253443	34,695051	Метод спутниковых геодезических измерений (определений)	0,25
3 962	5 004 354,93	5 236 939,79	45,253763	34,695212	Метод спутниковых геодезических измерений (определений)	0,25
3 963	5 004 366,62	5 236 944,94	45,253869	34,695276	Метод спутниковых геодезических измерений (определений)	0,25
3 964	5 004 423,56	5 236 971,88	45,254383	34,695612	Метод спутниковых геодезических измерений (определений)	0,25
3 965	5 004 460,85	5 236 988,84	45,254720	34,695823	Метод спутниковых геодезических измерений (определений)	0,25

(1)	(2)	(3)	(4)	(5)	(6)	(7)
3 966	5 004 502,19	5 237 009,78	45,255094	34,696085	Метод спутниковых геодезических измерений (определений)	0,25
3 967	5 004 542,01	5 237 031,72	45,255455	34,696359	Метод спутниковых геодезических измерений (определений)	0,25
3 968	5 004 562,92	5 237 045,21	45,255644	34,696529	Метод спутниковых геодезических измерений (определений)	0,25
3 969	5 004 585,86	5 237 058,73	45,255851	34,696698	Метод спутниковых геодезических измерений (определений)	0,25
3 970	5 004 607,65	5 237 071,79	45,256049	34,696861	Метод спутниковых геодезических измерений (определений)	0,25
3 971	5 004 616,81	5 237 077,67	45,256132	34,696935	Метод спутниковых геодезических измерений (определений)	0,25
3 972	5 004 626,50	5 237 085,79	45,256220	34,697037	Метод спутниковых геодезических измерений (определений)	0,25
3 973	5 004 635,32	5 237 095,84	45,256300	34,697164	Метод спутниковых геодезических измерений (определений)	0,25
3 974	5 004 641,37	5 237 105,45	45,256355	34,697286	Метод спутниковых геодезических измерений (определений)	0,25
3 975	5 004 651,23	5 237 120,04	45,256445	34,697471	Метод спутниковых геодезических измерений (определений)	0,25
3 976	5 004 669,20	5 237 137,40	45,256608	34,697689	Метод спутниковых геодезических измерений (определений)	0,25
3 977	5 004 704,59	5 237 150,12	45,256928	34,697847	Метод спутниковых геодезических измерений (определений)	0,25
3 978	5 004 716,54	5 237 154,95	45,257036	34,697907	Метод спутниковых геодезических измерений (определений)	0,25
3 979	5 004 725,96	5 237 159,49	45,257121	34,697964	Метод спутниковых геодезических измерений (определений)	0,25
3 980	5 004 739,31	5 237 154,85	45,257241	34,697903	Метод спутниковых геодезических измерений (определений)	0,25
3 981	5 004 758,52	5 237 153,71	45,257413	34,697886	Метод спутниковых геодезических измерений (определений)	0,25

(1)	(2)	(3)	(4)	(5)	(6)	(7)
3 982	5 004 773,62	5 237 152,88	45,257549	34,697873	Метод спутниковых геодезических измерений (определений)	0,25
3 983	5 004 795,71	5 237 143,81	45,257747	34,697755	Метод спутниковых геодезических измерений (определений)	0,25
3 984	5 004 806,84	5 237 141,55	45,257847	34,697725	Метод спутниковых геодезических измерений (определений)	0,25
3 985	5 004 817,62	5 237 140,80	45,257944	34,697714	Метод спутниковых геодезических измерений (определений)	0,25
3 986	5 004 828,68	5 237 141,67	45,258044	34,697724	Метод спутниковых геодезических измерений (определений)	0,25
3 987	5 004 843,66	5 237 145,61	45,258179	34,697772	Метод спутниковых геодезических измерений (определений)	0,25
3 988	5 004 855,24	5 237 147,60	45,258283	34,697796	Метод спутниковых геодезических измерений (определений)	0,25
3 989	5 004 871,84	5 237 145,99	45,258432	34,697773	Метод спутниковых геодезических измерений (определений)	0,25
3 990	5 004 891,12	5 237 147,15	45,258606	34,697785	Метод спутниковых геодезических измерений (определений)	0,25
3 991	5 004 909,64	5 237 151,03	45,258773	34,697833	Метод спутниковых геодезических измерений (определений)	0,25
3 992	5 004 929,92	5 237 156,30	45,258956	34,697897	Метод спутниковых геодезических измерений (определений)	0,25
3 993	5 004 943,35	5 237 160,71	45,259077	34,697952	Метод спутниковых геодезических измерений (определений)	0,25
3 994	5 004 956,61	5 237 163,43	45,259196	34,697985	Метод спутниковых геодезических измерений (определений)	0,25
3 995	5 004 969,34	5 237 162,33	45,259311	34,697969	Метод спутниковых геодезических измерений (определений)	0,25
3 996	5 004 981,05	5 237 163,72	45,259416	34,697985	Метод спутниковых геодезических измерений (определений)	0,25
3 997	5 004 992,22	5 237 166,57	45,259517	34,698020	Метод спутниковых геодезических измерений (определений)	0,25

(1)	(2)	(3)	(4)	(5)	(6)	(7)
3 998	5 005 006,16	5 237 173,67	45,259643	34,698109	Метод спутниковых геодезических измерений (определений)	0,25
3 999	5 005 016,54	5 237 182,83	45,259737	34,698224	Метод спутниковых геодезических измерений (определений)	0,25
4 000	5 005 024,61	5 237 192,49	45,259811	34,698346	Метод спутниковых геодезических измерений (определений)	0,25
4 001	5 005 032,37	5 237 204,85	45,259882	34,698503	Метод спутниковых геодезических измерений (определений)	0,25
4 002	5 005 042,32	5 237 220,70	45,259973	34,698703	Метод спутниковых геодезических измерений (определений)	0,25
4 003	5 005 050,75	5 237 226,36	45,260049	34,698774	Метод спутниковых геодезических измерений (определений)	0,25
4 004	5 005 062,50	5 237 231,95	45,260155	34,698844	Метод спутниковых геодезических измерений (определений)	0,25
4 005	5 005 071,34	5 237 237,68	45,260235	34,698916	Метод спутниковых геодезических измерений (определений)	0,25
4 006	5 005 080,33	5 237 245,13	45,260317	34,699010	Метод спутниковых геодезических измерений (определений)	0,25
4 007	5 005 089,11	5 237 254,99	45,260397	34,699134	Метод спутниковых геодезических измерений (определений)	0,25
4 008	5 005 094,45	5 237 264,29	45,260446	34,699252	Метод спутниковых геодезических измерений (определений)	0,25
4 009	5 005 100,30	5 237 277,76	45,260499	34,699423	Метод спутниковых геодезических измерений (определений)	0,25
4 010	5 005 107,63	5 237 293,38	45,260567	34,699621	Метод спутниковых геодезических измерений (определений)	0,25
4 011	5 005 110,52	5 237 304,15	45,260594	34,699758	Метод спутниковых геодезических измерений (определений)	0,25
4 012	5 005 112,07	5 237 322,06	45,260609	34,699986	Метод спутниковых геодезических измерений (определений)	0,25
4 013	5 005 118,70	5 237 330,08	45,260670	34,700087	Метод спутниковых геодезических измерений (определений)	0,25

(1)	(2)	(3)	(4)	(5)	(6)	(7)
4 014	5 005 129,37	5 237 342,23	45,260767	34,700241	Метод спутниковых геодезических измерений (определений)	0,25
4 015	5 005 138,06	5 237 362,41	45,260847	34,700497	Метод спутниковых геодезических измерений (определений)	0,25
4 016	5 005 140,08	5 237 377,81	45,260866	34,700692	Метод спутниковых геодезических измерений (определений)	0,25
4 017	5 005 136,83	5 237 396,57	45,260839	34,700932	Метод спутниковых геодезических измерений (определений)	0,25
4 018	5 005 141,63	5 237 405,59	45,260883	34,701046	Метод спутниковых геодезических измерений (определений)	0,25
4 019	5 005 147,26	5 237 416,56	45,260934	34,701185	Метод спутниковых геодезических измерений (определений)	0,25
4 020	5 005 154,01	5 237 435,03	45,260997	34,701420	Метод спутниковых геодезических измерений (определений)	0,25
4 021	5 005 160,44	5 237 450,99	45,261056	34,701622	Метод спутниковых геодезических измерений (определений)	0,25
4 022	5 005 163,83	5 237 461,16	45,261087	34,701751	Метод спутниковых геодезических измерений (определений)	0,25
4 023	5 005 173,58	5 237 474,58	45,261176	34,701921	Метод спутниковых геодезических измерений (определений)	0,25
4 024	5 005 193,05	5 237 489,31	45,261353	34,702106	Метод спутниковых геодезических измерений (определений)	0,25
4 025	5 005 208,33	5 237 503,41	45,261492	34,702284	Метод спутниковых геодезических измерений (определений)	0,25
4 026	5 005 228,89	5 237 502,11	45,261676	34,702265	Метод спутниковых геодезических измерений (определений)	0,25
4 027	5 005 241,40	5 237 504,47	45,261789	34,702293	Метод спутниковых геодезических измерений (определений)	0,25
4 028	5 005 250,80	5 237 508,64	45,261874	34,702345	Метод спутниковых геодезических измерений (определений)	0,25
4 029	5 005 260,21	5 237 514,36	45,261959	34,702417	Метод спутниковых геодезических измерений (определений)	0,25

(1)	(2)	(3)	(4)	(5)	(6)	(7)
4 030	5 005 271,27	5 237 525,42	45,262060	34,702556	Метод спутниковых геодезических измерений (определений)	0,25
4 031	5 005 277,03	5 237 535,72	45,262113	34,702687	Метод спутниковых геодезических измерений (определений)	0,25
4 032	5 005 281,76	5 237 550,05	45,262156	34,702869	Метод спутниковых геодезических измерений (определений)	0,25
4 033	5 005 293,54	5 237 568,46	45,262264	34,703102	Метод спутниковых геодезических измерений (определений)	0,25
4 034	5 005 302,41	5 237 566,69	45,262344	34,703078	Метод спутниковых геодезических измерений (определений)	0,25
4 035	5 005 315,35	5 237 565,83	45,262460	34,703066	Метод спутниковых геодезических измерений (определений)	0,25
4 036	5 005 334,39	5 237 568,74	45,262632	34,703100	Метод спутниковых геодезических измерений (определений)	0,25
4 037	5 005 345,78	5 237 572,09	45,262734	34,703142	Метод спутниковых геодезических измерений (определений)	0,25
4 038	5 005 369,63	5 237 575,91	45,262949	34,703187	Метод спутниковых геодезических измерений (определений)	0,25
4 039	5 005 396,06	5 237 581,92	45,263188	34,703260	Метод спутниковых геодезических измерений (определений)	0,25
4 040	5 005 422,75	5 237 589,50	45,263428	34,703354	Метод спутниковых геодезических измерений (определений)	0,25
4 041	5 005 442,02	5 237 598,52	45,263603	34,703466	Метод спутниковых геодезических измерений (определений)	0,25
4 042	5 005 452,93	5 237 604,77	45,263701	34,703544	Метод спутниковых геодезических измерений (определений)	0,25
4 043	5 005 469,81	5 237 615,33	45,263854	34,703677	Метод спутниковых геодезических измерений (определений)	0,25
4 044	5 005 481,65	5 237 627,73	45,263962	34,703833	Метод спутниковых геодезических измерений (определений)	0,25
4 045	5 005 488,89	5 237 642,11	45,264028	34,704016	Метод спутниковых геодезических измерений (определений)	0,25

(1)	(2)	(3)	(4)	(5)	(6)	(7)
4 046	5 005 492,68	5 237 657,18	45,264063	34,704207	Метод спутниковых геодезических измерений (определений)	0,25
4 047	5 005 499,95	5 237 674,51	45,264130	34,704427	Метод спутниковых геодезических измерений (определений)	0,25
4 048	5 005 502,20	5 237 691,05	45,264152	34,704637	Метод спутниковых геодезических измерений (определений)	0,25
4 049	5 005 500,82	5 237 702,70	45,264141	34,704786	Метод спутниковых геодезических измерений (определений)	0,25
4 050	5 005 498,02	5 237 713,72	45,264117	34,704927	Метод спутниковых геодезических измерений (определений)	0,25
4 051	5 005 490,92	5 237 727,66	45,264054	34,705105	Метод спутниковых геодезических измерений (определений)	0,25
4 052	5 005 477,87	5 237 740,94	45,263938	34,705276	Метод спутниковых геодезических измерений (определений)	0,25
4 053	5 005 480,84	5 237 758,52	45,263966	34,705500	Метод спутниковых геодезических измерений (определений)	0,25
4 054	5 005 480,64	5 237 775,61	45,263966	34,705718	Метод спутниковых геодезических измерений (определений)	0,25
4 055	5 005 477,25	5 237 793,19	45,263937	34,705942	Метод спутниковых геодезических измерений (определений)	0,25
4 056	5 005 474,97	5 237 804,98	45,263917	34,706092	Метод спутниковых геодезических измерений (определений)	0,25
4 057	5 005 471,53	5 237 819,01	45,263888	34,706272	Метод спутниковых геодезических измерений (определений)	0,25
4 058	5 005 476,78	5 237 828,87	45,263936	34,706397	Метод спутниковых геодезических измерений (определений)	0,25
4 059	5 005 485,61	5 237 846,74	45,264017	34,706623	Метод спутниковых геодезических измерений (определений)	0,25
4 060	5 005 488,88	5 237 859,31	45,264047	34,706783	Метод спутниковых геодезических измерений (определений)	0,25
4 061	5 005 490,81	5 237 877,92	45,264066	34,707020	Метод спутниковых геодезических измерений (определений)	0,25

(1)	(2)	(3)	(4)	(5)	(6)	(7)
4 062	5 005 490,19	5 237 890,15	45,264062	34,707176	Метод спутниковых геодезических измерений (определений)	0,25
4 063	5 005 485,19	5 237 910,63	45,264019	34,707437	Метод спутниковых геодезических измерений (определений)	0,25
4 064	5 005 477,44	5 237 925,25	45,263950	34,707624	Метод спутниковых геодезических измерений (определений)	0,25
4 065	5 005 467,53	5 237 941,21	45,263862	34,707829	Метод спутниковых геодезических измерений (определений)	0,25
4 066	5 005 464,24	5 237 951,94	45,263834	34,707966	Метод спутниковых геодезических измерений (определений)	0,25
4 067	5 005 475,20	5 237 950,24	45,263932	34,707943	Метод спутниковых геодезических измерений (определений)	0,25
4 068	5 005 491,91	5 237 947,81	45,264082	34,707910	Метод спутниковых геодезических измерений (определений)	0,25
4 069	5 005 506,57	5 237 948,18	45,264214	34,707913	Метод спутниковых геодезических измерений (определений)	0,25
4 070	5 005 521,03	5 237 950,70	45,264345	34,707943	Метод спутниковых геодезических измерений (определений)	0,25
4 071	5 005 542,55	5 237 949,86	45,264538	34,707930	Метод спутниковых геодезических измерений (определений)	0,25
4 072	5 005 564,29	5 237 952,11	45,264734	34,707956	Метод спутниковых геодезических измерений (определений)	0,25
4 073	5 005 577,62	5 237 955,66	45,264854	34,707999	Метод спутниковых геодезических измерений (определений)	0,25
4 074	5 005 587,41	5 237 960,05	45,264943	34,708054	Метод спутниковых геодезических измерений (определений)	0,25
4 075	5 005 604,69	5 237 970,70	45,265099	34,708187	Метод спутниковых геодезических измерений (определений)	0,25
4 076	5 005 614,98	5 237 978,79	45,265192	34,708289	Метод спутниковых геодезических измерений (определений)	0,25
4 077	5 005 624,59	5 237 985,95	45,265279	34,708379	Метод спутниковых геодезических измерений (определений)	0,25

(1)	(2)	(3)	(4)	(5)	(6)	(7)
4 078	5 005 632,31	5 237 993,07	45,265349	34,708469	Метод спутниковых геодезических измерений (определений)	0,25
4 079	5 005 640,41	5 238 002,46	45,265423	34,708588	Метод спутниковых геодезических измерений (определений)	0,25
4 080	5 005 644,87	5 238 000,96	45,265463	34,708568	Метод спутниковых геодезических измерений (определений)	0,25
4 081	5 005 660,32	5 237 998,51	45,265602	34,708535	Метод спутниковых геодезических измерений (определений)	0,25
4 082	5 005 672,95	5 237 999,40	45,265716	34,708545	Метод спутниковых геодезических измерений (определений)	0,25
4 083	5 005 686,33	5 238 002,41	45,265836	34,708581	Метод спутниковых геодезических измерений (определений)	0,25
4 084	5 005 701,62	5 238 008,99	45,265974	34,708663	Метод спутниковых геодезических измерений (определений)	0,25
4 085	5 005 712,23	5 238 013,50	45,266070	34,708719	Метод спутниковых геодезических измерений (определений)	0,25
4 086	5 005 730,25	5 238 021,81	45,266233	34,708823	Метод спутниковых геодезических измерений (определений)	0,25
4 087	5 005 750,19	5 238 034,79	45,266414	34,708986	Метод спутниковых геодезических измерений (определений)	0,25
4 088	5 005 765,95	5 238 047,39	45,266557	34,709144	Метод спутниковых геодезических измерений (определений)	0,25
4 089	5 005 781,02	5 238 062,69	45,266694	34,709337	Метод спутниковых геодезических измерений (определений)	0,25
4 090	5 005 787,26	5 238 071,80	45,266751	34,709453	Метод спутниковых геодезических измерений (определений)	0,25
4 091	5 005 793,51	5 238 084,53	45,266808	34,709614	Метод спутниковых геодезических измерений (определений)	0,25
4 092	5 005 796,89	5 238 098,27	45,266840	34,709789	Метод спутниковых геодезических измерений (определений)	0,25
4 093	5 005 798,07	5 238 113,06	45,266851	34,709977	Метод спутниковых геодезических измерений (определений)	0,25

(1)	(2)	(3)	(4)	(5)	(6)	(7)
4 094	5 005 796,15	5 238 131,72	45,266836	34,710215	Метод спутниковых геодезических измерений (определений)	0,25
4 095	5 005 792,65	5 238 146,03	45,266806	34,710398	Метод спутниковых геодезических измерений (определений)	0,25
4 096	5 005 783,98	5 238 163,40	45,266729	34,710620	Метод спутниковых геодезических измерений (определений)	0,25
4 097	5 005 775,89	5 238 174,06	45,266657	34,710757	Метод спутниковых геодезических измерений (определений)	0,25
4 098	5 005 766,45	5 238 186,73	45,266573	34,710920	Метод спутниковых геодезических измерений (определений)	0,25
4 099	5 005 763,98	5 238 207,98	45,266553	34,711191	Метод спутниковых геодезических измерений (определений)	0,25
4 100	5 005 760,27	5 238 225,60	45,266521	34,711416	Метод спутниковых геодезических измерений (определений)	0,25
4 101	5 005 756,32	5 238 240,01	45,266487	34,711600	Метод спутниковых геодезических измерений (определений)	0,25
4 102	5 005 756,45	5 238 252,32	45,266489	34,711757	Метод спутниковых геодезических измерений (определений)	0,25
4 103	5 005 755,71	5 238 262,30	45,266483	34,711884	Метод спутниковых геодезических измерений (определений)	0,25
4 104	5 005 753,29	5 238 273,53	45,266463	34,712027	Метод спутниковых геодезических измерений (определений)	0,25
4 105	5 005 751,16	5 238 284,25	45,266444	34,712164	Метод спутниковых геодезических измерений (определений)	0,25
4 106	5 005 762,58	5 238 284,20	45,266547	34,712162	Метод спутниковых геодезических измерений (определений)	0,25
4 107	5 005 777,64	5 238 277,86	45,266682	34,712079	Метод спутниковых геодезических измерений (определений)	0,25
4 108	5 005 788,36	5 238 273,31	45,266778	34,712020	Метод спутниковых геодезических измерений (определений)	0,25
4 109	5 005 810,60	5 238 270,53	45,266978	34,711982	Метод спутниковых геодезических измерений (определений)	0,25

(1)	(2)	(3)	(4)	(5)	(6)	(7)
4 110	5 005 824,53	5 238 268,60	45,267103	34,711955	Метод спутниковых геодезических измерений (определений)	0,25
4 111	5 005 845,99	5 238 265,85	45,267296	34,711918	Метод спутниковых геодезических измерений (определений)	0,25
4 112	5 005 867,09	5 238 269,71	45,267486	34,711964	Метод спутниковых геодезических измерений (определений)	0,25
4 113	5 005 880,01	5 238 276,09	45,267603	34,712044	Метод спутниковых геодезических измерений (определений)	0,25
4 114	5 005 885,57	5 238 279,93	45,267653	34,712092	Метод спутниковых геодезических измерений (определений)	0,25
4 115	5 005 898,93	5 238 280,58	45,267774	34,712099	Метод спутниковых геодезических измерений (определений)	0,25
4 116	5 005 900,40	5 238 273,23	45,267786	34,712005	Метод спутниковых геодезических измерений (определений)	0,25
4 117	5 005 911,89	5 238 253,14	45,267888	34,711748	Метод спутниковых геодезических измерений (определений)	0,25
4 118	5 005 922,95	5 238 242,08	45,267986	34,711605	Метод спутниковых геодезических измерений (определений)	0,25
4 119	5 005 931,36	5 238 236,40	45,268062	34,711532	Метод спутниковых геодезических измерений (определений)	0,25
4 120	5 005 943,72	5 238 230,41	45,268172	34,711454	Метод спутниковых геодезических измерений (определений)	0,25
4 121	5 005 956,56	5 238 228,03	45,268288	34,711422	Метод спутниковых геодезических измерений (определений)	0,25
4 122	5 005 966,83	5 238 227,56	45,268380	34,711415	Метод спутниковых геодезических измерений (определений)	0,25
4 123	5 005 988,21	5 238 232,08	45,268573	34,711470	Метод спутниковых геодезических измерений (определений)	0,25
4 124	5 006 004,93	5 238 241,97	45,268724	34,711594	Метод спутниковых геодезических измерений (определений)	0,25
4 125	5 006 012,78	5 238 249,26	45,268795	34,711686	Метод спутниковых геодезических измерений (определений)	0,25

(1)	(2)	(3)	(4)	(5)	(6)	(7)
4 126	5 006 023,29	5 238 260,52	45,268891	34,711828	Метод спутниковых геодезических измерений (определений)	0,25
4 127	5 006 040,15	5 238 261,09	45,269042	34,711833	Метод спутниковых геодезических измерений (определений)	0,25
4 128	5 006 043,92	5 238 252,57	45,269076	34,711724	Метод спутниковых геодезических измерений (определений)	0,25
4 129	5 006 052,20	5 238 237,70	45,269149	34,711534	Метод спутниковых геодезических измерений (определений)	0,25
4 130	5 006 060,52	5 238 228,11	45,269223	34,711410	Метод спутниковых геодезических измерений (определений)	0,25
4 131	5 006 068,06	5 238 221,37	45,269290	34,711323	Метод спутниковых геодезических измерений (определений)	0,25
4 132	5 006 071,02	5 238 205,27	45,269315	34,711118	Метод спутниковых геодезических измерений (определений)	0,25
4 133	5 006 075,72	5 238 194,49	45,269357	34,710980	Метод спутниковых геодезических измерений (определений)	0,25
4 134	5 006 082,74	5 238 183,02	45,269419	34,710833	Метод спутниковых геодезических измерений (определений)	0,25
4 135	5 006 090,08	5 238 173,82	45,269484	34,710715	Метод спутниковых геодезических измерений (определений)	0,25
4 136	5 006 098,90	5 238 165,74	45,269563	34,710611	Метод спутниковых геодезических измерений (определений)	0,25
4 137	5 006 111,87	5 238 157,19	45,269679	34,710500	Метод спутниковых геодезических измерений (определений)	0,25
4 138	5 006 124,85	5 238 151,02	45,269795	34,710420	Метод спутниковых геодезических измерений (определений)	0,25
4 139	5 006 137,52	5 238 145,03	45,269908	34,710342	Метод спутниковых геодезических измерений (определений)	0,25
4 140	5 006 157,14	5 238 136,43	45,270084	34,710230	Метод спутниковых геодезических измерений (определений)	0,25
4 141	5 006 177,98	5 238 134,71	45,270271	34,710206	Метод спутниковых геодезических измерений (определений)	0,25

(1)	(2)	(3)	(4)	(5)	(6)	(7)
4 142	5 006 190,83	5 238 137,09	45,270387	34,710234	Метод спутниковых геодезических измерений (определений)	0,25
4 143	5 006 202,18	5 238 142,37	45,270490	34,710300	Метод спутниковых геодезических измерений (определений)	0,25
4 144	5 006 207,16	5 238 136,85	45,270534	34,710229	Метод спутниковых геодезических измерений (определений)	0,25
4 145	5 006 221,47	5 238 125,40	45,270662	34,710081	Метод спутниковых геодезических измерений (определений)	0,25
4 146	5 006 231,67	5 238 120,10	45,270753	34,710013	Метод спутниковых геодезических измерений (определений)	0,25
4 147	5 006 241,26	5 238 116,52	45,270839	34,709966	Метод спутниковых геодезических измерений (определений)	0,25
4 148	5 006 254,34	5 238 114,13	45,270957	34,709934	Метод спутниковых геодезических измерений (определений)	0,25
4 149	5 006 264,72	5 238 113,69	45,271050	34,709927	Метод спутниковых геодезических измерений (определений)	0,25
4 150	5 006 275,72	5 238 114,91	45,271149	34,709941	Метод спутниковых геодезических измерений (определений)	0,25
4 151	5 006 291,72	5 238 116,41	45,271293	34,709958	Метод спутниковых геодезических измерений (определений)	0,25
4 152	5 006 299,28	5 238 109,20	45,271360	34,709865	Метод спутниковых геодезических измерений (определений)	0,25
4 153	5 006 309,71	5 238 097,94	45,271453	34,709721	Метод спутниковых геодезических измерений (определений)	0,25
4 154	5 006 307,90	5 238 079,73	45,271435	34,709489	Метод спутниковых геодезических измерений (определений)	0,25
4 155	5 006 310,35	5 238 064,79	45,271456	34,709298	Метод спутниковых геодезических измерений (определений)	0,25
4 156	5 006 315,38	5 238 053,94	45,271500	34,709159	Метод спутниковых геодезических измерений (определений)	0,25
4 157	5 006 320,84	5 238 045,37	45,271549	34,709049	Метод спутниковых геодезических измерений (определений)	0,25

(1)	(2)	(3)	(4)	(5)	(6)	(7)
4 158	5 006 338,30	5 238 029,92	45,271705	34,708850	Метод спутниковых геодезических измерений (определений)	0,25
4 159	5 006 351,17	5 238 018,97	45,271819	34,708709	Метод спутниковых геодезических измерений (определений)	0,25
4 160	5 006 362,89	5 238 012,19	45,271924	34,708621	Метод спутниковых геодезических измерений (определений)	0,25
4 161	5 006 378,84	5 238 006,90	45,272067	34,708552	Метод спутниковых геодезических измерений (определений)	0,25
4 162	5 006 389,41	5 238 005,29	45,272162	34,708530	Метод спутниковых геодезических измерений (определений)	0,25
4 163	5 006 401,71	5 238 004,95	45,272273	34,708524	Метод спутниковых геодезических измерений (определений)	0,25
4 164	5 006 413,87	5 238 006,11	45,272382	34,708537	Метод спутниковых геодезических измерений (определений)	0,25
4 165	5 006 427,19	5 238 007,46	45,272502	34,708553	Метод спутниковых геодезических измерений (определений)	0,25
4 166	5 006 432,58	5 238 002,50	45,272550	34,708489	Метод спутниковых геодезических измерений (определений)	0,25
4 167	5 006 446,52	5 237 995,40	45,272675	34,708397	Метод спутниковых геодезических измерений (определений)	0,25
4 168	5 006 459,57	5 237 993,33	45,272792	34,708369	Метод спутниковых геодезических измерений (определений)	0,25
4 169	5 006 464,48	5 237 982,00	45,272836	34,708224	Метод спутниковых геодезических измерений (определений)	0,25
4 170	5 006 466,57	5 237 969,05	45,272853	34,708059	Метод спутниковых геодезических измерений (определений)	0,25
4 171	5 006 470,72	5 237 956,65	45,272890	34,707900	Метод спутниковых геодезических измерений (определений)	0,25
4 172	5 006 485,56	5 237 923,68	45,273020	34,707478	Метод спутниковых геодезических измерений (определений)	0,25
4 173	5 006 494,24	5 237 908,72	45,273097	34,707286	Метод спутниковых геодезических измерений (определений)	0,25

(1)	(2)	(3)	(4)	(5)	(6)	(7)
4 174	5 006 510,23	5 237 893,96	45,273239	34,707096	Метод спутниковых геодезических измерений (определений)	0,25
4 175	5 006 523,27	5 237 887,25	45,273356	34,707009	Метод спутниковых геодезических измерений (определений)	0,25
4 176	5 006 533,93	5 237 880,29	45,273451	34,706919	Метод спутниковых геодезических измерений (определений)	0,25
4 177	5 006 547,41	5 237 874,29	45,273572	34,706841	Метод спутниковых геодезических измерений (определений)	0,25
4 178	5 006 560,49	5 237 871,90	45,273690	34,706809	Метод спутниковых геодезических измерений (определений)	0,25
4 179	5 006 577,26	5 237 871,80	45,273840	34,706806	Метод спутниковых геодезических измерений (определений)	0,25
4 180	5 006 588,98	5 237 870,99	45,273946	34,706794	Метод спутниковых геодезических измерений (определений)	0,25
4 181	5 006 604,29	5 237 867,47	45,274083	34,706747	Метод спутниковых геодезических измерений (определений)	0,25
4 182	5 006 616,75	5 237 862,13	45,274195	34,706677	Метод спутниковых геодезических измерений (определений)	0,25
4 183	5 006 628,59	5 237 852,94	45,274301	34,706559	Метод спутниковых геодезических измерений (определений)	0,25
4 184	5 006 628,43	5 237 845,29	45,274299	34,706461	Метод спутниковых геодезических измерений (определений)	0,25
4 185	5 006 630,88	5 237 829,84	45,274319	34,706264	Метод спутниковых геодезических измерений (определений)	0,25
4 186	5 006 640,80	5 237 811,77	45,274407	34,706033	Метод спутниковых геодезических измерений (определений)	0,25
4 187	5 006 652,57	5 237 800,21	45,274512	34,705884	Метод спутниковых геодезических измерений (определений)	0,25
4 188	5 006 664,75	5 237 791,44	45,274621	34,705771	Метод спутниковых геодезических измерений (определений)	0,25
4 189	5 006 673,58	5 237 778,41	45,274699	34,705603	Метод спутниковых геодезических измерений (определений)	0,25

(1)	(2)	(3)	(4)	(5)	(6)	(7)
4 190	5 006 690,57	5 237 762,78	45,274850	34,705402	Метод спутниковых геодезических измерений (определений)	0,25
4 191	5 006 709,89	5 237 753,26	45,275023	34,705278	Метод спутниковых геодезических измерений (определений)	0,25
4 192	5 006 725,25	5 237 746,23	45,275161	34,705187	Метод спутниковых геодезических измерений (определений)	0,25
4 193	5 006 736,35	5 237 740,87	45,275260	34,705117	Метод спутниковых геодезических измерений (определений)	0,25
4 194	5 006 749,15	5 237 734,65	45,275375	34,705036	Метод спутниковых геодезических измерений (определений)	0,25
4 195	5 006 763,18	5 237 727,51	45,275500	34,704944	Метод спутниковых геодезических измерений (определений)	0,25
4 196	5 006 781,42	5 237 718,56	45,275664	34,704827	Метод спутниковых геодезических измерений (определений)	0,25
4 197	5 006 799,42	5 237 709,34	45,275825	34,704708	Метод спутниковых геодезических измерений (определений)	0,25
4 198	5 006 813,91	5 237 701,69	45,275955	34,704608	Метод спутниковых геодезических измерений (определений)	0,25
4 199	5 006 827,80	5 237 694,01	45,276079	34,704509	Метод спутниковых геодезических измерений (определений)	0,25
4 200	5 006 838,76	5 237 687,99	45,276177	34,704431	Метод спутниковых геодезических измерений (определений)	0,25
4 201	5 006 853,96	5 237 681,97	45,276313	34,704352	Метод спутниковых геодезических измерений (определений)	0,25
4 202	5 006 878,63	5 237 679,86	45,276535	34,704322	Метод спутниковых геодезических измерений (определений)	0,25
4 203	5 006 891,97	5 237 682,27	45,276655	34,704351	Метод спутниковых геодезических измерений (определений)	0,25
4 204	5 006 903,68	5 237 687,31	45,276761	34,704414	Метод спутниковых геодезических измерений (определений)	0,25
4 205	5 006 907,04	5 237 689,28	45,276791	34,704438	Метод спутниковых геодезических измерений (определений)	0,25

(1)	(2)	(3)	(4)	(5)	(6)	(7)
4 206	5 006 912,48	5 237 682,04	45,276840	34,704345	Метод спутниковых геодезических измерений (определений)	0,25
4 207	5 006 921,08	5 237 667,30	45,276916	34,704157	Метод спутниковых геодезических измерений (определений)	0,25
4 208	5 006 925,45	5 237 656,38	45,276954	34,704017	Метод спутниковых геодезических измерений (определений)	0,25
4 209	5 006 928,82	5 237 643,32	45,276983	34,703850	Метод спутниковых геодезических измерений (определений)	0,25
4 210	5 006 933,13	5 237 633,67	45,277021	34,703726	Метод спутниковых геодезических измерений (определений)	0,25
4 211	5 006 939,31	5 237 623,54	45,277076	34,703597	Метод спутниковых геодезических измерений (определений)	0,25
4 212	5 006 946,79	5 237 615,34	45,277142	34,703491	Метод спутниковых геодезических измерений (определений)	0,25
4 213	5 006 955,41	5 237 608,06	45,277219	34,703397	Метод спутниковых геодезических измерений (определений)	0,25
4 214	5 006 971,51	5 237 600,31	45,277364	34,703296	Метод спутниковых геодезических измерений (определений)	0,25
4 215	5 006 984,37	5 237 597,27	45,277479	34,703256	Метод спутниковых геодезических измерений (определений)	0,25
4 216	5 007 007,96	5 237 594,20	45,277691	34,703214	Метод спутниковых геодезических измерений (определений)	0,25
4 217	5 007 022,73	5 237 594,48	45,277824	34,703216	Метод спутниковых геодезических измерений (определений)	0,25
4 218	5 007 035,19	5 237 597,13	45,277936	34,703248	Метод спутниковых геодезических измерений (определений)	0,25
4 219	5 007 049,13	5 237 604,23	45,278062	34,703337	Метод спутниковых геодезических измерений (определений)	0,25
4 220	5 007 058,62	5 237 609,78	45,278148	34,703406	Метод спутниковых геодезических измерений (определений)	0,25
4 221	5 007 078,30	5 237 607,20	45,278325	34,703371	Метод спутниковых геодезических измерений (определений)	0,25

(1)	(2)	(3)	(4)	(5)	(6)	(7)
4 222	5 007 098,79	5 237 612,08	45,278510	34,703430	Метод спутниковых геодезических измерений (определений)	0,25
4 223	5 007 127,66	5 237 599,05	45,278768	34,703261	Метод спутниковых геодезических измерений (определений)	0,25
4 224	5 007 140,18	5 237 594,46	45,278881	34,703201	Метод спутниковых геодезических измерений (определений)	0,25
4 225	5 007 150,59	5 237 590,62	45,278974	34,703151	Метод спутниковых геодезических измерений (определений)	0,25
4 226	5 007 158,41	5 237 581,60	45,279043	34,703035	Метод спутниковых геодезических измерений (определений)	0,25
4 227	5 007 165,92	5 237 574,89	45,279110	34,702948	Метод спутниковых геодезических измерений (определений)	0,25
4 228	5 007 185,44	5 237 565,89	45,279285	34,702831	Метод спутниковых геодезических измерений (определений)	0,25
4 229	5 007 200,89	5 237 563,44	45,279424	34,702798	Метод спутниковых геодезических измерений (определений)	0,25
4 230	5 007 213,25	5 237 564,62	45,279535	34,702811	Метод спутниковых геодезических измерений (определений)	0,25
4 231	5 007 227,80	5 237 567,95	45,279666	34,702852	Метод спутниковых геодезических измерений (определений)	0,25
4 232	5 007 252,68	5 237 563,15	45,279890	34,702788	Метод спутниковых геодезических измерений (определений)	0,25
4 233	5 007 266,59	5 237 561,81	45,280015	34,702769	Метод спутниковых геодезических измерений (определений)	0,25
4 234	5 007 289,02	5 237 566,22	45,280217	34,702822	Метод спутниковых геодезических измерений (определений)	0,25
4 235	5 007 309,52	5 237 579,82	45,280403	34,702993	Метод спутниковых геодезических измерений (определений)	0,25
4 236	5 007 322,87	5 237 582,40	45,280523	34,703024	Метод спутниковых геодезических измерений (определений)	0,25
4 237	5 007 343,27	5 237 595,10	45,280708	34,703183	Метод спутниковых геодезических измерений (определений)	0,25

(1)	(2)	(3)	(4)	(5)	(6)	(7)
4 238	5 007 352,91	5 237 599,72	45,280795	34,703241	Метод спутниковых геодезических измерений (определений)	0,25
4 239	5 007 376,57	5 237 605,53	45,281008	34,703312	Метод спутниковых геодезических измерений (определений)	0,25
4 240	5 007 395,05	5 237 604,78	45,281175	34,703300	Метод спутниковых геодезических измерений (определений)	0,25
4 241	5 007 415,19	5 237 609,63	45,281356	34,703359	Метод спутниковых геодезических измерений (определений)	0,25
4 242	5 007 427,95	5 237 610,28	45,281471	34,703366	Метод спутниковых геодезических измерений (определений)	0,25
4 243	5 007 444,50	5 237 609,96	45,281620	34,703360	Метод спутниковых геодезических измерений (определений)	0,25
4 244	5 007 454,40	5 237 605,98	45,281709	34,703308	Метод спутниковых геодезических измерений (определений)	0,25
4 245	5 007 465,45	5 237 602,96	45,281808	34,703268	Метод спутниковых геодезических измерений (определений)	0,25
4 246	5 007 480,72	5 237 601,20	45,281945	34,703244	Метод спутниковых геодезических измерений (определений)	0,25
4 247	5 007 500,60	5 237 604,72	45,282124	34,703286	Метод спутниковых геодезических измерений (определений)	0,25
4 248	5 007 510,91	5 237 609,97	45,282217	34,703352	Метод спутниковых геодезических измерений (определений)	0,25
4 249	5 007 512,04	5 237 606,17	45,282227	34,703303	Метод спутниковых геодезических измерений (определений)	0,25
4 250	5 007 523,42	5 237 586,14	45,282328	34,703046	Метод спутниковых геодезических измерений (определений)	0,25
4 251	5 007 541,35	5 237 570,06	45,282488	34,702839	Метод спутниковых геодезических измерений (определений)	0,25
4 252	5 007 560,95	5 237 555,51	45,282663	34,702651	Метод спутниковых геодезических измерений (определений)	0,25
4 253	5 007 577,72	5 237 545,48	45,282813	34,702521	Метод спутниковых геодезических измерений (определений)	0,25

(1)	(2)	(3)	(4)	(5)	(6)	(7)
4 254	5 007 589,39	5 237 540,39	45,282917	34,702455	Метод спутниковых геодезических измерений (определений)	0,25
4 255	5 007 600,97	5 237 537,42	45,283021	34,702416	Метод спутниковых геодезических измерений (определений)	0,25
4 256	5 007 610,97	5 237 530,79	45,283111	34,702330	Метод спутниковых геодезических измерений (определений)	0,25
4 257	5 007 621,03	5 237 525,55	45,283201	34,702262	Метод спутниковых геодезических измерений (определений)	0,25
4 258	5 007 635,92	5 237 520,06	45,283334	34,702190	Метод спутниковых геодезических измерений (определений)	0,25
4 259	5 007 650,93	5 237 517,75	45,283469	34,702159	Метод спутниковых геодезических измерений (определений)	0,25
4 260	5 007 661,76	5 237 518,64	45,283566	34,702169	Метод спутниковых геодезических измерений (определений)	0,25
4 261	5 007 671,70	5 237 520,79	45,283656	34,702195	Метод спутниковых геодезических измерений (определений)	0,25
4 262	5 007 682,63	5 237 525,14	45,283755	34,702249	Метод спутниковых геодезических измерений (определений)	0,25
4 263	5 007 696,33	5 237 530,20	45,283878	34,702312	Метод спутниковых геодезических измерений (определений)	0,25
4 264	5 007 707,16	5 237 534,74	45,283976	34,702368	Метод спутниковых геодезических измерений (определений)	0,25
4 265	5 007 713,97	5 237 525,06	45,284037	34,702244	Метод спутниковых геодезических измерений (определений)	0,25
4 266	5 007 723,90	5 237 515,91	45,284125	34,702126	Метод спутниковых геодезических измерений (определений)	0,25
4 267	5 007 737,84	5 237 508,81	45,284250	34,702034	Метод спутниковых геодезических измерений (определений)	0,25
4 268	5 007 759,06	5 237 506,51	45,284441	34,702002	Метод спутниковых геодезических измерений (определений)	0,25
4 269	5 007 781,47	5 237 512,51	45,284643	34,702076	Метод спутниковых геодезических измерений (определений)	0,25

(1)	(2)	(3)	(4)	(5)	(6)	(7)
4 270	5 007 794,08	5 237 514,37	45,284757	34,702098	Метод спутниковых геодезических измерений (определений)	0,25
4 271	5 007 802,53	5 237 510,07	45,284832	34,702042	Метод спутниковых геодезических измерений (определений)	0,25
4 272	5 007 824,09	5 237 507,38	45,285026	34,702005	Метод спутниковых геодезических измерений (определений)	0,25
4 273	5 007 846,42	5 237 512,36	45,285227	34,702065	Метод спутниковых геодезических измерений (определений)	0,25
4 274	5 007 856,73	5 237 517,70	45,285321	34,702132	Метод спутниковых геодезических измерений (определений)	0,25
4 275	5 007 868,36	5 237 525,61	45,285426	34,702232	Метод спутниковых геодезических измерений (определений)	0,25
4 276	5 007 878,85	5 237 533,39	45,285521	34,702329	Метод спутниковых геодезических измерений (определений)	0,25
4 277	5 007 892,37	5 237 546,70	45,285644	34,702497	Метод спутниковых геодезических измерений (определений)	0,25
4 278	5 007 898,43	5 237 555,09	45,285699	34,702603	Метод спутниковых геодезических измерений (определений)	0,25
4 279	5 007 917,02	5 237 565,66	45,285867	34,702736	Метод спутниковых геодезических измерений (определений)	0,25
4 280	5 007 925,83	5 237 574,47	45,285947	34,702847	Метод спутниковых геодезических измерений (определений)	0,25
4 281	5 007 943,78	5 237 586,13	45,286110	34,702993	Метод спутниковых геодезических измерений (определений)	0,25
4 282	5 007 953,05	5 237 596,55	45,286194	34,703125	Метод спутниковых геодезических измерений (определений)	0,25
4 283	5 007 959,44	5 237 605,43	45,286252	34,703237	Метод спутниковых геодезических измерений (определений)	0,25
4 284	5 007 976,32	5 237 616,60	45,286405	34,703378	Метод спутниковых геодезических измерений (определений)	0,25
4 285	5 007 984,30	5 237 623,84	45,286478	34,703469	Метод спутниковых геодезических измерений (определений)	0,25

(1)	(2)	(3)	(4)	(5)	(6)	(7)
4 286	5 007 993,07	5 237 631,54	45,286557	34,703566	Метод спутниковых геодезических измерений (определений)	0,25
4 287	5 008 000,87	5 237 638,57	45,286628	34,703654	Метод спутниковых геодезических измерений (определений)	0,25
4 288	5 008 010,27	5 237 650,36	45,286714	34,703804	Метод спутниковых геодезических измерений (определений)	0,25
4 289	5 008 023,64	5 237 652,48	45,286834	34,703829	Метод спутниковых геодезических измерений (определений)	0,25
4 290	5 008 031,51	5 237 655,80	45,286905	34,703870	Метод спутниковых геодезических измерений (определений)	0,25
4 291	5 008 042,66	5 237 662,57	45,287006	34,703955	Метод спутниковых геодезических измерений (определений)	0,25
4 292	5 008 049,09	5 237 661,17	45,287064	34,703936	Метод спутниковых геодезических измерений (определений)	0,25
4 293	5 008 062,58	5 237 660,06	45,287185	34,703921	Метод спутниковых геодезических измерений (определений)	0,25
4 294	5 008 075,47	5 237 660,27	45,287301	34,703922	Метод спутниковых геодезических измерений (определений)	0,25
4 295	5 008 088,68	5 237 662,27	45,287420	34,703945	Метод спутниковых геодезических измерений (определений)	0,25
4 296	5 008 107,09	5 237 668,67	45,287586	34,704025	Метод спутниковых геодезических измерений (определений)	0,25
4 297	5 008 126,89	5 237 679,10	45,287765	34,704155	Метод спутниковых геодезических измерений (определений)	0,25
4 298	5 008 142,39	5 237 686,27	45,287906	34,704245	Метод спутниковых геодезических измерений (определений)	0,25
4 299	5 008 154,46	5 237 690,94	45,288015	34,704303	Метод спутниковых геодезических измерений (определений)	0,25
4 300	5 008 172,93	5 237 702,59	45,288182	34,704449	Метод спутниковых геодезических измерений (определений)	0,25
4 301	5 008 182,83	5 237 712,78	45,288272	34,704577	Метод спутниковых геодезических измерений (определений)	0,25

(1)	(2)	(3)	(4)	(5)	(6)	(7)
4 302	5 008 190,46	5 237 726,34	45,288342	34,704749	Метод спутниковых геодезических измерений (определений)	0,25
4 303	5 008 194,87	5 237 738,73	45,288382	34,704907	Метод спутниковых геодезических измерений (определений)	0,25
4 304	5 008 216,71	5 237 745,15	45,288579	34,704986	Метод спутниковых геодезических измерений (определений)	0,25
4 305	5 008 230,16	5 237 750,16	45,288701	34,705048	Метод спутниковых геодезических измерений (определений)	0,25
4 306	5 008 241,10	5 237 754,83	45,288800	34,705106	Метод спутниковых геодезических измерений (определений)	0,25
4 307	5 008 261,07	5 237 763,65	45,288980	34,705216	Метод спутниковых геодезических измерений (определений)	0,25
4 308	5 008 276,56	5 237 767,76	45,289120	34,705266	Метод спутниковых геодезических измерений (определений)	0,25
4 309	5 008 288,68	5 237 760,86	45,289228	34,705177	Метод спутниковых геодезических измерений (определений)	0,25
4 310	5 008 303,62	5 237 754,48	45,289362	34,705094	Метод спутниковых геодезических измерений (определений)	0,25
4 311	5 008 325,96	5 237 752,02	45,289563	34,705060	Метод спутниковых геодезических измерений (определений)	0,25
4 312	5 008 348,01	5 237 756,35	45,289762	34,705112	Метод спутниковых геодезических измерений (определений)	0,25
4 313	5 008 366,17	5 237 754,00	45,289925	34,705080	Метод спутниковых геодезических измерений (определений)	0,25
4 314	5 008 379,17	5 237 755,33	45,290042	34,705095	Метод спутниковых геодезических измерений (определений)	0,25
4 315	5 008 392,34	5 237 757,22	45,290161	34,705118	Метод спутниковых геодезических измерений (определений)	0,25
4 316	5 008 404,52	5 237 757,35	45,290270	34,705118	Метод спутниковых геодезических измерений (определений)	0,25
4 317	5 008 419,06	5 237 756,02	45,290401	34,705099	Метод спутниковых геодезических измерений (определений)	0,25

(1)	(2)	(3)	(4)	(5)	(6)	(7)
4 318	5 008 435,22	5 237 757,96	45,290547	34,705122	Метод спутниковых геодезических измерений (определений)	0,25
4 319	5 008 446,54	5 237 761,15	45,290649	34,705161	Метод спутниковых геодезических измерений (определений)	0,25
4 320	5 008 459,21	5 237 766,46	45,290763	34,705227	Метод спутниковых геодезических измерений (определений)	0,25
4 321	5 008 471,51	5 237 769,31	45,290874	34,705262	Метод спутниковых геодезических измерений (определений)	0,25
4 322	5 008 481,60	5 237 772,00	45,290965	34,705295	Метод спутниковых геодезических измерений (определений)	0,25
4 323	5 008 491,58	5 237 775,84	45,291055	34,705342	Метод спутниковых геодезических измерений (определений)	0,25
4 324	5 008 505,85	5 237 783,84	45,291184	34,705443	Метод спутниковых геодезических измерений (определений)	0,25
4 325	5 008 517,33	5 237 792,20	45,291288	34,705548	Метод спутниковых геодезических измерений (определений)	0,25
4 326	5 008 528,88	5 237 796,24	45,291393	34,705598	Метод спутниковых геодезических измерений (определений)	0,25
4 327	5 008 541,01	5 237 797,49	45,291502	34,705612	Метод спутниковых геодезических измерений (определений)	0,25
4 328	5 008 551,28	5 237 790,68	45,291594	34,705524	Метод спутниковых геодезических измерений (определений)	0,25
4 329	5 008 562,17	5 237 785,99	45,291691	34,705463	Метод спутниковых геодезических измерений (определений)	0,25
4 330	5 008 583,51	5 237 783,51	45,291883	34,705429	Метод спутниковых геодезических измерений (определений)	0,25
4 331	5 008 595,92	5 237 785,07	45,291995	34,705447	Метод спутниковых геодезических измерений (определений)	0,25
4 332	5 008 615,12	5 237 790,29	45,292168	34,705511	Метод спутниковых геодезических измерений (определений)	0,25
4 333	5 008 627,63	5 237 794,97	45,292281	34,705569	Метод спутниковых геодезических измерений (определений)	0,25

(1)	(2)	(3)	(4)	(5)	(6)	(7)
4 334	5 008 640,50	5 237 800,91	45,292397	34,705643	Метод спутниковых геодезических измерений (определений)	0,25
4 335	5 008 653,87	5 237 800,75	45,292518	34,705640	Метод спутниковых геодезических измерений (определений)	0,25
4 336	5 008 672,97	5 237 804,19	45,292690	34,705681	Метод спутниковых геодезических измерений (определений)	0,25
4 337	5 008 685,45	5 237 809,09	45,292802	34,705742	Метод спутниковых геодезических измерений (определений)	0,25
4 338	5 008 700,31	5 237 817,26	45,292937	34,705844	Метод спутниковых геодезических измерений (определений)	0,25
4 339	5 008 710,49	5 237 810,32	45,293028	34,705754	Метод спутниковых геодезических измерений (определений)	0,25
4 340	5 008 724,16	5 237 804,05	45,293150	34,705673	Метод спутниковых геодезических измерений (определений)	0,25
4 341	5 008 741,79	5 237 801,65	45,293309	34,705640	Метод спутниковых геодезических измерений (определений)	0,25
4 342	5 008 756,85	5 237 802,88	45,293444	34,705654	Метод спутниковых геодезических измерений (определений)	0,25
4 343	5 008 772,20	5 237 806,24	45,293583	34,705695	Метод спутниковых геодезических измерений (определений)	0,25
4 344	5 008 782,51	5 237 808,43	45,293676	34,705721	Метод спутниковых геодезических измерений (определений)	0,25
4 345	5 008 793,12	5 237 810,48	45,293771	34,705746	Метод спутниковых геодезических измерений (определений)	0,25
4 346	5 008 807,74	5 237 810,02	45,293903	34,705738	Метод спутниковых геодезических измерений (определений)	0,25
4 347	5 008 826,89	5 237 811,63	45,294075	34,705756	Метод спутниковых геодезических измерений (определений)	0,25
4 348	5 008 841,00	5 237 811,99	45,294202	34,705759	Метод спутниковых геодезических измерений (определений)	0,25
4 349	5 008 857,30	5 237 814,04	45,294349	34,705783	Метод спутниковых геодезических измерений (определений)	0,25

(1)	(2)	(3)	(4)	(5)	(6)	(7)
4 350	5 008 870,61	5 237 812,54	45,294469	34,705763	Метод спутниковых геодезических измерений (определений)	0,25
4 351	5 008 883,67	5 237 811,97	45,294586	34,705754	Метод спутниковых геодезических измерений (определений)	0,25
4 352	5 008 897,52	5 237 812,94	45,294711	34,705764	Метод спутниковых геодезических измерений (определений)	0,25
4 353	5 008 911,70	5 237 816,22	45,294839	34,705804	Метод спутниковых геодезических измерений (определений)	0,25
4 354	5 008 925,10	5 237 822,26	45,294960	34,705880	Метод спутниковых геодезических измерений (определений)	0,25
4 355	5 008 936,32	5 237 829,75	45,295061	34,705974	Метод спутниковых геодезических измерений (определений)	0,25
4 356	5 008 945,60	5 237 836,64	45,295145	34,706060	Метод спутниковых геодезических измерений (определений)	0,25
4 357	5 008 951,82	5 237 840,42	45,295202	34,706108	Метод спутниковых геодезических измерений (определений)	0,25
4 358	5 008 959,71	5 237 839,23	45,295273	34,706092	Метод спутниковых геодезических измерений (определений)	0,25
4 359	5 008 972,54	5 237 839,12	45,295388	34,706089	Метод спутниковых геодезических измерений (определений)	0,25
4 360	5 008 985,34	5 237 841,28	45,295503	34,706115	Метод спутниковых геодезических измерений (определений)	0,25
4 361	5 008 999,63	5 237 838,38	45,295632	34,706076	Метод спутниковых геодезических измерений (определений)	0,25
4 362	5 009 010,76	5 237 837,98	45,295732	34,706069	Метод спутниковых геодезических измерений (определений)	0,25
4 363	5 009 024,31	5 237 835,60	45,295853	34,706037	Метод спутниковых геодезических измерений (определений)	0,25
4 364	5 009 038,23	5 237 831,57	45,295978	34,705984	Метод спутниковых геодезических измерений (определений)	0,25
4 365	5 009 058,02	5 237 831,01	45,296156	34,705975	Метод спутниковых геодезических измерений (определений)	0,25

(1)	(2)	(3)	(4)	(5)	(6)	(7)
4 366	5 009 075,14	5 237 833,70	45,296311	34,706007	Метод спутниковых геодезических измерений (определений)	0,25
4 367	5 009 095,39	5 237 833,30	45,296493	34,705999	Метод спутниковых геодезических измерений (определений)	0,25
4 368	5 009 107,23	5 237 835,09	45,296599	34,706020	Метод спутниковых геодезических измерений (определений)	0,25
4 369	5 009 120,82	5 237 829,31	45,296721	34,705945	Метод спутниковых геодезических измерений (определений)	0,25
4 370	5 009 136,24	5 237 826,86	45,296860	34,705912	Метод спутниковых геодезических измерений (определений)	0,25
4 371	5 009 159,01	5 237 827,21	45,297065	34,705913	Метод спутниковых геодезических измерений (определений)	0,25
4 372	5 009 177,16	5 237 830,34	45,297228	34,705951	Метод спутниковых геодезических измерений (определений)	0,25
4 373	5 009 194,92	5 237 840,26	45,297389	34,706075	Метод спутниковых геодезических измерений (определений)	0,25
4 374	5 009 203,72	5 237 849,12	45,297469	34,706187	Метод спутниковых геодезических измерений (определений)	0,25
4 375	5 009 215,46	5 237 836,93	45,297573	34,706030	Метод спутниковых геодезических измерений (определений)	0,25
4 376	5 009 232,98	5 237 827,81	45,297730	34,705912	Метод спутниковых геодезических измерений (определений)	0,25
4 377	5 009 244,95	5 237 825,19	45,297838	34,705877	Метод спутниковых геодезических измерений (определений)	0,25
4 378	5 009 258,13	5 237 824,59	45,297956	34,705868	Метод спутниковых геодезических измерений (определений)	0,25
4 379	5 009 271,24	5 237 825,77	45,298074	34,705881	Метод спутниковых геодезических измерений (определений)	0,25
4 380	5 009 288,66	5 237 828,84	45,298231	34,705918	Метод спутниковых геодезических измерений (определений)	0,25
4 381	5 009 299,00	5 237 833,01	45,298325	34,705970	Метод спутниковых геодезических измерений (определений)	0,25

(1)	(2)	(3)	(4)	(5)	(6)	(7)
4 382	5 009 309,61	5 237 839,08	45,298421	34,706046	Метод спутниковых геодезических измерений (определений)	0,25
4 383	5 009 322,65	5 237 841,25	45,298538	34,706072	Метод спутниковых геодезических измерений (определений)	0,25
4 384	5 009 332,93	5 237 845,15	45,298631	34,706120	Метод спутниковых геодезических измерений (определений)	0,25
4 385	5 009 345,81	5 237 833,11	45,298746	34,705965	Метод спутниковых геодезических измерений (определений)	0,25
4 386	5 009 364,60	5 237 823,71	45,298914	34,705843	Метод спутниковых геодезических измерений (определений)	0,25
4 387	5 009 380,43	5 237 820,16	45,299056	34,705796	Метод спутниковых геодезических измерений (определений)	0,25
4 388	5 009 394,93	5 237 816,47	45,299186	34,705747	Метод спутниковых геодезических измерений (определений)	0,25
4 389	5 009 409,91	5 237 813,72	45,299321	34,705710	Метод спутниковых геодезических измерений (определений)	0,25
4 390	5 009 421,90	5 237 813,74	45,299429	34,705709	Метод спутниковых геодезических измерений (определений)	0,25
4 391	5 009 433,50	5 237 815,03	45,299533	34,705724	Метод спутниковых геодезических измерений (определений)	0,25
4 392	5 009 444,27	5 237 814,37	45,299630	34,705714	Метод спутниковых геодезических измерений (определений)	0,25
4 393	5 009 454,97	5 237 813,80	45,299726	34,705705	Метод спутниковых геодезических измерений (определений)	0,25
4 394	5 009 466,64	5 237 813,37	45,299831	34,705698	Метод спутниковых геодезических измерений (определений)	0,25
4 395	5 009 477,05	5 237 812,83	45,299925	34,705690	Метод спутниковых геодезических измерений (определений)	0,25
4 396	5 009 500,58	5 237 804,88	45,300136	34,705586	Метод спутниковых геодезических измерений (определений)	0,25
4 397	5 009 504,54	5 237 799,50	45,300171	34,705517	Метод спутниковых геодезических измерений (определений)	0,25

(1)	(2)	(3)	(4)	(5)	(6)	(7)
4 398	5 009 511,76	5 237 790,70	45,300235	34,705404	Метод спутниковых геодезических измерений (определений)	0,25
4 399	5 009 520,19	5 237 779,57	45,300310	34,705261	Метод спутниковых геодезических измерений (определений)	0,25
4 400	5 009 527,39	5 237 770,54	45,300374	34,705145	Метод спутниковых геодезических измерений (определений)	0,25
4 401	5 009 536,63	5 237 760,90	45,300456	34,705021	Метод спутниковых геодезических измерений (определений)	0,25
4 402	5 009 544,78	5 237 751,81	45,300529	34,704904	Метод спутниковых геодезических измерений (определений)	0,25
4 403	5 009 557,08	5 237 739,87	45,300638	34,704750	Метод спутниковых геодезических измерений (определений)	0,25
4 404	5 009 566,49	5 237 732,29	45,300722	34,704652	Метод спутниковых геодезических измерений (определений)	0,25
4 405	5 009 586,49	5 237 717,49	45,300901	34,704461	Метод спутниковых геодезических измерений (определений)	0,25
4 406	5 009 603,36	5 237 708,50	45,301052	34,704344	Метод спутниковых геодезических измерений (определений)	0,25
4 407	5 009 621,40	5 237 701,75	45,301214	34,704256	Метод спутниковых геодезических измерений (определений)	0,25
4 408	5 009 632,54	5 237 698,98	45,301314	34,704219	Метод спутниковых геодезических измерений (определений)	0,25
4 409	5 009 643,61	5 237 697,51	45,301413	34,704199	Метод спутниковых геодезических измерений (определений)	0,25
4 410	5 009 654,16	5 237 697,30	45,301508	34,704195	Метод спутниковых геодезических измерений (определений)	0,25
4 411	5 009 664,77	5 237 698,22	45,301603	34,704205	Метод спутниковых геодезических измерений (определений)	0,25
4 412	5 009 683,31	5 237 702,01	45,301771	34,704251	Метод спутниковых геодезических измерений (определений)	0,25
4 413	5 009 704,05	5 237 706,92	45,301958	34,704311	Метод спутниковых геодезических измерений (определений)	0,25

(1)	(2)	(3)	(4)	(5)	(6)	(7)
4 414	5 009 716,27	5 237 708,33	45,302068	34,704328	Метод спутниковых геодезических измерений (определений)	0,25
4 415	5 009 731,10	5 237 709,51	45,302201	34,704341	Метод спутниковых геодезических измерений (определений)	0,25
4 416	5 009 747,14	5 237 710,76	45,302346	34,704355	Метод спутниковых геодезических измерений (определений)	0,25
4 417	5 009 774,04	5 237 711,68	45,302588	34,704363	Метод спутниковых геодезических измерений (определений)	0,25
4 418	5 009 784,56	5 237 713,23	45,302683	34,704382	Метод спутниковых геодезических измерений (определений)	0,25
4 419	5 009 796,84	5 237 716,11	45,302793	34,704417	Метод спутниковых геодезических измерений (определений)	0,25
4 420	5 009 806,79	5 237 719,30	45,302883	34,704456	Метод спутниковых геодезических измерений (определений)	0,25
4 421	5 009 817,92	5 237 723,10	45,302984	34,704503	Метод спутниковых геодезических измерений (определений)	0,25
4 422	5 009 836,18	5 237 729,76	45,303148	34,704586	Метод спутниковых геодезических измерений (определений)	0,25
4 423	5 009 845,82	5 237 733,86	45,303235	34,704637	Метод спутниковых геодезических измерений (определений)	0,25
4 424	5 009 855,01	5 237 706,68	45,303316	34,704289	Метод спутниковых геодезических измерений (определений)	0,25
4 425	5 009 861,19	5 237 689,22	45,303370	34,704066	Метод спутниковых геодезических измерений (определений)	0,25
4 426	5 009 867,63	5 237 669,42	45,303426	34,703813	Метод спутниковых геодезических измерений (определений)	0,25
4 427	5 009 873,33	5 237 655,04	45,303476	34,703629	Метод спутниковых геодезических измерений (определений)	0,25
4 428	5 009 878,97	5 237 645,04	45,303526	34,703501	Метод спутниковых геодезических измерений (определений)	0,25
4 429	5 009 885,99	5 237 636,91	45,303588	34,703396	Метод спутниковых геодезических измерений (определений)	0,25

(1)	(2)	(3)	(4)	(5)	(6)	(7)
4 430	5 009 892,17	5 237 624,78	45,303643	34,703241	Метод спутниковых геодезических измерений (определений)	0,25
4 431	5 009 903,23	5 237 613,72	45,303741	34,703098	Метод спутниковых геодезических измерений (определений)	0,25
4 432	5 009 917,17	5 237 606,62	45,303866	34,703006	Метод спутниковых геодезических измерений (определений)	0,25
4 433	5 009 939,10	5 237 604,54	45,304063	34,702977	Метод спутниковых геодезических измерений (определений)	0,25
4 434	5 009 950,29	5 237 606,81	45,304164	34,703004	Метод спутниковых геодезических измерений (определений)	0,25
4 435	5 009 964,23	5 237 613,91	45,304290	34,703093	Метод спутниковых геодезических измерений (определений)	0,25
4 436	5 009 971,57	5 237 621,25	45,304357	34,703186	Метод спутниковых геодезических измерений (определений)	0,25
4 437	5 009 997,67	5 237 627,56	45,304592	34,703263	Метод спутниковых геодезических измерений (определений)	0,25
4 438	5 010 017,15	5 237 632,77	45,304768	34,703327	Метод спутниковых геодезических измерений (определений)	0,25
4 439	5 010 029,20	5 237 636,22	45,304877	34,703369	Метод спутниковых геодезических измерений (определений)	0,25
4 440	5 010 047,85	5 237 632,95	45,305044	34,703325	Метод спутниковых геодезических измерений (определений)	0,25
4 441	5 010 058,59	5 237 629,46	45,305141	34,703279	Метод спутниковых геодезических измерений (определений)	0,25
4 442	5 010 071,09	5 237 624,76	45,305253	34,703218	Метод спутниковых геодезических измерений (определений)	0,25
4 443	5 010 087,16	5 237 617,91	45,305397	34,703128	Метод спутниковых геодезических измерений (определений)	0,25
4 444	5 010 106,61	5 237 610,30	45,305571	34,703029	Метод спутниковых геодезических измерений (определений)	0,25
4 445	5 010 124,25	5 237 604,20	45,305729	34,702949	Метод спутниковых геодезических измерений (определений)	0,25

(1)	(2)	(3)	(4)	(5)	(6)	(7)
4 446	5 010 140,43	5 237 598,25	45,305874	34,702871	Метод спутниковых геодезических измерений (определений)	0,25
4 447	5 010 152,70	5 237 593,48	45,305984	34,702809	Метод спутниковых геодезических измерений (определений)	0,25
4 448	5 010 175,69	5 237 583,88	45,306190	34,702683	Метод спутниковых геодезических измерений (определений)	0,25
4 449	5 010 195,39	5 237 577,15	45,306367	34,702595	Метод спутниковых геодезических измерений (определений)	0,25
4 450	5 010 214,59	5 237 571,33	45,306539	34,702518	Метод спутниковых геодезических измерений (определений)	0,25
4 451	5 010 255,41	5 237 559,30	45,306905	34,702360	Метод спутниковых геодезических измерений (определений)	0,25
4 452	5 010 273,72	5 237 554,46	45,307069	34,702296	Метод спутниковых геодезических измерений (определений)	0,25
4 453	5 010 283,73	5 237 552,75	45,307159	34,702273	Метод спутниковых геодезических измерений (определений)	0,25
4 454	5 010 294,50	5 237 551,49	45,307256	34,702255	Метод спутниковых геодезических измерений (определений)	0,25
4 455	5 010 309,71	5 237 551,73	45,307393	34,702256	Метод спутниковых геодезических измерений (определений)	0,25
4 456	5 010 323,33	5 237 554,58	45,307516	34,702291	Метод спутниковых геодезических измерений (определений)	0,25
4 457	5 010 335,40	5 237 558,93	45,307625	34,702345	Метод спутниковых геодезических измерений (определений)	0,25
4 458	5 010 354,70	5 237 570,95	45,307799	34,702496	Метод спутниковых геодезических измерений (определений)	0,25
4 459	5 010 368,34	5 237 588,02	45,307924	34,702712	Метод спутниковых геодезических измерений (определений)	0,25
4 460	5 010 376,08	5 237 604,99	45,307995	34,702927	Метод спутниковых геодезических измерений (определений)	0,25
4 461	5 010 379,20	5 237 617,72	45,308024	34,703089	Метод спутниковых геодезических измерений (определений)	0,25

(1)	(2)	(3)	(4)	(5)	(6)	(7)
4 462	5 010 380,45	5 237 629,33	45,308036	34,703237	Метод спутниковых геодезических измерений (определений)	0,25
4 463	5 010 380,33	5 237 641,73	45,308036	34,703395	Метод спутниковых геодезических измерений (определений)	0,25
4 464	5 010 390,39	5 237 636,57	45,308126	34,703328	Метод спутниковых геодезических измерений (определений)	0,25
4 465	5 010 399,79	5 237 631,19	45,308210	34,703258	Метод спутниковых геодезических измерений (определений)	0,25
4 466	5 010 410,96	5 237 626,75	45,308311	34,703200	Метод спутниковых геодезических измерений (определений)	0,25
4 467	5 010 422,42	5 237 623,54	45,308413	34,703158	Метод спутниковых геодезических измерений (определений)	0,25
4 468	5 010 433,94	5 237 621,08	45,308517	34,703125	Метод спутниковых геодезических измерений (определений)	0,25
4 469	5 010 449,98	5 237 607,78	45,308660	34,702953	Метод спутниковых геодезических измерений (определений)	0,25
4 470	5 010 460,73	5 237 602,81	45,308756	34,702889	Метод спутниковых геодезических измерений (определений)	0,25
4 471	5 010 476,18	5 237 600,36	45,308895	34,702856	Метод спутниковых геодезических измерений (определений)	0,25
4 472	5 010 496,18	5 237 603,79	45,309075	34,702897	Метод спутниковых геодезических измерений (определений)	0,25
4 473	5 010 507,32	5 237 609,46	45,309176	34,702968	Метод спутниковых геодезических измерений (определений)	0,25
4 474	5 010 518,41	5 237 607,31	45,309276	34,702939	Метод спутниковых геодезических измерений (определений)	0,25
4 475	5 010 533,72	5 237 607,40	45,309413	34,702938	Метод спутниковых геодезических измерений (определений)	0,25
4 476	5 010 550,65	5 237 611,25	45,309566	34,702985	Метод спутниковых геодезических измерений (определений)	0,25
4 477	5 010 566,96	5 237 613,93	45,309713	34,703017	Метод спутниковых геодезических измерений (определений)	0,25

(1)	(2)	(3)	(4)	(5)	(6)	(7)
4 478	5 010 578,55	5 237 607,92	45,309817	34,702939	Метод спутниковых геодезических измерений (определений)	0,25
4 479	5 010 587,94	5 237 601,57	45,309901	34,702857	Метод спутниковых геодезических измерений (определений)	0,25
4 480	5 010 595,02	5 237 589,81	45,309963	34,702706	Метод спутниковых геодезических измерений (определений)	0,25
4 481	5 010 601,88	5 237 574,64	45,310024	34,702512	Метод спутниковых геодезических измерений (определений)	0,25
4 482	5 010 610,15	5 237 558,80	45,310097	34,702309	Метод спутниковых геодезических измерений (определений)	0,25
4 483	5 010 617,74	5 237 547,11	45,310164	34,702159	Метод спутниковых геодезических измерений (определений)	0,25
4 484	5 010 623,94	5 237 538,83	45,310219	34,702052	Метод спутниковых геодезических измерений (определений)	0,25
4 485	5 010 633,18	5 237 524,93	45,310301	34,701874	Метод спутниковых геодезических измерений (определений)	0,25
4 486	5 010 639,88	5 237 513,10	45,310360	34,701722	Метод спутниковых геодезических измерений (определений)	0,25
4 487	5 010 648,69	5 237 501,21	45,310438	34,701570	Метод спутниковых геодезических измерений (определений)	0,25
4 488	5 010 658,48	5 237 491,12	45,310525	34,701440	Метод спутниковых геодезических измерений (определений)	0,25
4 489	5 010 666,77	5 237 484,42	45,310599	34,701353	Метод спутниковых геодезических измерений (определений)	0,25
4 490	5 010 684,27	5 237 476,03	45,310756	34,701244	Метод спутниковых геодезических измерений (определений)	0,25
4 491	5 010 695,66	5 237 474,22	45,310858	34,701220	Метод спутниковых геодезических измерений (определений)	0,25
4 492	5 010 707,73	5 237 468,98	45,310967	34,701151	Метод спутниковых геодезических измерений (определений)	0,25
4 493	5 010 721,09	5 237 465,18	45,311086	34,701101	Метод спутниковых геодезических измерений (определений)	0,25

(1)	(2)	(3)	(4)	(5)	(6)	(7)
4 494	5 010 731,67	5 237 463,59	45,311181	34,701079	Метод спутниковых геодезических измерений (определений)	0,25
4 495	5 010 743,35	5 237 462,77	45,311286	34,701068	Метод спутниковых геодезических измерений (определений)	0,25
4 496	5 010 766,52	5 237 462,80	45,311495	34,701065	Метод спутниковых геодезических измерений (определений)	0,25
4 497	5 010 778,76	5 237 463,39	45,311605	34,701071	Метод спутниковых геодезических измерений (определений)	0,25
4 498	5 010 801,53	5 237 465,02	45,311810	34,701089	Метод спутниковых геодезических измерений (определений)	0,25
4 499	5 010 813,85	5 237 466,77	45,311921	34,701110	Метод спутниковых геодезических измерений (определений)	0,25
4 500	5 010 831,89	5 237 470,11	45,312084	34,701150	Метод спутниковых геодезических измерений (определений)	0,25
4 501	5 010 855,92	5 237 450,03	45,312298	34,700891	Метод спутниковых геодезических измерений (определений)	0,25
4 502	5 010 872,47	5 237 433,57	45,312445	34,700679	Метод спутниковых геодезических измерений (определений)	0,25
4 503	5 010 880,81	5 237 425,99	45,312520	34,700581	Метод спутниковых геодезических измерений (определений)	0,25
4 504	5 010 888,90	5 237 416,80	45,312592	34,700463	Метод спутниковых геодезических измерений (определений)	0,25
4 505	5 010 903,07	5 237 398,46	45,312718	34,700227	Метод спутниковых геодезических измерений (определений)	0,25
4 506	5 010 917,49	5 237 385,21	45,312846	34,700056	Метод спутниковых геодезических измерений (определений)	0,25
4 507	5 010 926,39	5 237 379,63	45,312926	34,699984	Метод спутниковых геодезических измерений (определений)	0,25
4 508	5 010 938,86	5 237 373,83	45,313037	34,699909	Метод спутниковых геодезических измерений (определений)	0,25
4 509	5 010 963,84	5 237 364,68	45,313261	34,699789	Метод спутниковых геодезических измерений (определений)	0,25

(1)	(2)	(3)	(4)	(5)	(6)	(7)
4 510	5 010 974,14	5 237 360,96	45,313354	34,699740	Метод спутниковых геодезических измерений (определений)	0,25
4 511	5 010 988,27	5 237 355,22	45,313480	34,699665	Метод спутниковых геодезических измерений (определений)	0,25
4 512	5 010 999,01	5 237 351,26	45,313577	34,699613	Метод спутниковых геодезических измерений (определений)	0,25
4 513	5 011 008,87	5 237 347,42	45,313665	34,699563	Метод спутниковых геодезических измерений (определений)	0,25
4 514	5 011 018,89	5 237 341,62	45,313755	34,699488	Метод спутниковых геодезических измерений (определений)	0,25
4 515	5 011 031,93	5 237 331,45	45,313871	34,699357	Метод спутниковых геодезических измерений (определений)	0,25
4 516	5 011 044,86	5 237 323,14	45,313987	34,699249	Метод спутниковых геодезических измерений (определений)	0,25
4 517	5 011 064,25	5 237 312,76	45,314160	34,699114	Метод спутниковых геодезических измерений (определений)	0,25
4 518	5 011 079,32	5 237 307,81	45,314295	34,699049	Метод спутниковых геодезических измерений (определений)	0,25
4 519	5 011 090,00	5 237 305,86	45,314391	34,699023	Метод спутниковых геодезических измерений (определений)	0,25
4 520	5 011 091,16	5 237 301,66	45,314401	34,698969	Метод спутниковых геодезических измерений (определений)	0,25
4 521	5 011 096,33	5 237 283,99	45,314446	34,698743	Метод спутниковых геодезических измерений (определений)	0,25
4 522	5 011 104,67	5 237 267,63	45,314520	34,698533	Метод спутниковых геодезических измерений (определений)	0,25
4 523	5 011 112,29	5 237 257,93	45,314587	34,698409	Метод спутниковых геодезических измерений (определений)	0,25
4 524	5 011 123,19	5 237 247,67	45,314685	34,698277	Метод спутниковых геодезических измерений (определений)	0,25
4 525	5 011 131,80	5 237 241,11	45,314761	34,698192	Метод спутниковых геодезических измерений (определений)	0,25

(1)	(2)	(3)	(4)	(5)	(6)	(7)
4 526	5 011 140,74	5 237 234,84	45,314841	34,698111	Метод спутниковых геодезических измерений (определений)	0,25
4 527	5 011 150,48	5 237 228,53	45,314928	34,698029	Метод спутниковых геодезических измерений (определений)	0,25
4 528	5 011 157,41	5 237 218,75	45,314990	34,697904	Метод спутниковых геодезических измерений (определений)	0,25
4 529	5 011 164,98	5 237 211,12	45,315057	34,697805	Метод спутниковых геодезических измерений (определений)	0,25
4 530	5 011 169,95	5 237 201,69	45,315101	34,697684	Метод спутниковых геодезических измерений (определений)	0,25
4 531	5 011 177,05	5 237 187,75	45,315164	34,697506	Метод спутниковых геодезических измерений (определений)	0,25
4 532	5 011 190,47	5 237 174,52	45,315283	34,697335	Метод спутниковых геодезических измерений (определений)	0,25
4 533	5 011 204,41	5 237 167,42	45,315408	34,697243	Метод спутниковых геодезических измерений (определений)	0,25
4 534	5 011 224,55	5 237 164,77	45,315589	34,697207	Метод спутниковых геодезических измерений (определений)	0,25
4 535	5 011 243,44	5 237 163,76	45,315759	34,697191	Метод спутниковых геодезических измерений (определений)	0,25
4 536	5 011 253,55	5 237 166,01	45,315850	34,697219	Метод спутниковых геодезических измерений (определений)	0,25
4 537	5 011 264,80	5 237 171,29	45,315952	34,697285	Метод спутниковых геодезических измерений (определений)	0,25
4 538	5 011 275,33	5 237 177,54	45,316047	34,697363	Метод спутниковых геодезических измерений (определений)	0,25
4 539	5 011 285,81	5 237 181,03	45,316142	34,697406	Метод спутниковых геодезических измерений (определений)	0,25
4 540	5 011 299,69	5 237 187,83	45,316267	34,697491	Метод спутниковых геодезических измерений (определений)	0,25
4 541	5 011 310,28	5 237 195,15	45,316363	34,697583	Метод спутниковых геодезических измерений (определений)	0,25

(1)	(2)	(3)	(4)	(5)	(6)	(7)
4 542	5 011 322,22	5 237 200,54	45,316471	34,697650	Метод спутниковых геодезических измерений (определений)	0,25
4 543	5 011 336,29	5 237 207,08	45,316598	34,697732	Метод спутниковых геодезических измерений (определений)	0,25
4 544	5 011 351,47	5 237 212,23	45,316735	34,697796	Метод спутниковых геодезических измерений (определений)	0,25
4 545	5 011 362,28	5 237 216,70	45,316833	34,697851	Метод спутниковых геодезических измерений (определений)	0,25
4 546	5 011 372,28	5 237 220,82	45,316923	34,697903	Метод спутниковых геодезических измерений (определений)	0,25
4 547	5 011 382,68	5 237 224,05	45,317017	34,697942	Метод спутниковых геодезических измерений (определений)	0,25
4 548	5 011 404,49	5 237 232,52	45,317214	34,698048	Метод спутниковых геодезических измерений (определений)	0,25
4 549	5 011 445,62	5 237 248,98	45,317586	34,698252	Метод спутниковых геодезических измерений (определений)	0,25
4 550	5 011 474,99	5 237 261,92	45,317851	34,698414	Метод спутниковых геодезических измерений (определений)	0,25
4 551	5 011 493,71	5 237 269,34	45,318020	34,698506	Метод спутниковых геодезических измерений (определений)	0,25
4 552	5 011 503,68	5 237 271,93	45,318110	34,698538	Метод спутниковых геодезических измерений (определений)	0,25
4 553	5 011 519,35	5 237 277,26	45,318252	34,698604	Метод спутниковых геодезических измерений (определений)	0,25
4 554	5 011 567,56	5 237 296,42	45,318687	34,698842	Метод спутниковых геодезических измерений (определений)	0,25
4 555	5 011 594,73	5 237 305,95	45,318932	34,698960	Метод спутниковых геодезических измерений (определений)	0,25
4 556	5 011 663,91	5 237 331,16	45,319557	34,699273	Метод спутниковых геодезических измерений (определений)	0,25
4 557	5 011 679,48	5 237 335,84	45,319697	34,699330	Метод спутниковых геодезических измерений (определений)	0,25

(1)	(2)	(3)	(4)	(5)	(6)	(7)
4 558	5 011 708,84	5 237 345,12	45,319962	34,699445	Метод спутниковых геодезических измерений (определений)	0,25
4 559	5 011 731,71	5 237 353,31	45,320169	34,699547	Метод спутниковых геодезических измерений (определений)	0,25
4 560	5 011 747,46	5 237 360,44	45,320311	34,699636	Метод спутниковых геодезических измерений (определений)	0,25
4 561	5 011 773,89	5 237 371,10	45,320550	34,699768	Метод спутниковых геодезических измерений (определений)	0,25
4 562	5 011 802,49	5 237 382,49	45,320808	34,699910	Метод спутниковых геодезических измерений (определений)	0,25
4 563	5 011 814,99	5 237 388,10	45,320921	34,699980	Метод спутниковых геодезических измерений (определений)	0,25
4 564	5 011 834,29	5 237 393,45	45,321095	34,700045	Метод спутниковых геодезических измерений (определений)	0,25
4 565	5 011 874,07	5 237 408,52	45,321455	34,700233	Метод спутниковых геодезических измерений (определений)	0,25
4 566	5 011 900,64	5 237 419,54	45,321695	34,700370	Метод спутниковых геодезических измерений (определений)	0,25
4 567	5 011 909,93	5 237 423,51	45,321779	34,700419	Метод спутниковых геодезических измерений (определений)	0,25
4 568	5 011 922,69	5 237 428,22	45,321894	34,700478	Метод спутниковых геодезических измерений (определений)	0,25
4 569	5 011 933,05	5 237 431,77	45,321987	34,700522	Метод спутниковых геодезических измерений (определений)	0,25
4 570	5 011 943,13	5 237 435,75	45,322078	34,700571	Метод спутниковых геодезических измерений (определений)	0,25
4 571	5 011 969,27	5 237 445,94	45,322314	34,700698	Метод спутниковых геодезических измерений (определений)	0,25
4 572	5 011 990,61	5 237 454,23	45,322507	34,700801	Метод спутниковых геодезических измерений (определений)	0,25
4 573	5 012 000,86	5 237 458,18	45,322600	34,700850	Метод спутниковых геодезических измерений (определений)	0,25

(1)	(2)	(3)	(4)	(5)	(6)	(7)
4 574	5 012 015,73	5 237 464,61	45,322734	34,700930	Метод спутниковых геодезических измерений (определений)	0,25
4 575	5 012 026,56	5 237 468,68	45,322832	34,700981	Метод спутниковых геодезических измерений (определений)	0,25
4 576	5 012 036,48	5 237 473,00	45,322922	34,701034	Метод спутниковых геодезических измерений (определений)	0,25
4 577	5 012 065,54	5 237 482,15	45,323184	34,701147	Метод спутниковых геодезических измерений (определений)	0,25
4 578	5 012 097,43	5 237 492,48	45,323472	34,701275	Метод спутниковых геодезических измерений (определений)	0,25
4 579	5 012 118,03	5 237 501,50	45,323658	34,701388	Метод спутниковых геодезических измерений (определений)	0,25
4 580	5 012 127,52	5 237 506,64	45,323744	34,701452	Метод спутниковых геодезических измерений (определений)	0,25
4 581	5 012 151,34	5 237 515,37	45,323959	34,701560	Метод спутниковых геодезических измерений (определений)	0,25
4 582	5 012 192,68	5 237 530,71	45,324332	34,701751	Метод спутниковых геодезических измерений (определений)	0,25
4 583	5 012 224,18	5 237 541,63	45,324616	34,701886	Метод спутниковых геодезических измерений (определений)	0,25
4 584	5 012 234,70	5 237 545,58	45,324711	34,701935	Метод спутниковых геодезических измерений (определений)	0,25
4 585	5 012 244,13	5 237 549,23	45,324797	34,701980	Метод спутниковых геодезических измерений (определений)	0,25
4 586	5 012 253,86	5 237 554,08	45,324885	34,702041	Метод спутниковых геодезических измерений (определений)	0,25
4 587	5 012 268,57	5 237 557,58	45,325017	34,702084	Метод спутниковых геодезических измерений (определений)	0,25
4 588	5 012 282,85	5 237 564,24	45,325146	34,702167	Метод спутниковых геодезических измерений (определений)	0,25
4 589	5 012 301,12	5 237 570,95	45,325311	34,702250	Метод спутниковых геодезических измерений (определений)	0,25

(1)	(2)	(3)	(4)	(5)	(6)	(7)
4 590	5 012 318,92	5 237 577,10	45,325472	34,702326	Метод спутниковых геодезических измерений (определений)	0,25
4 591	5 012 346,50	5 237 584,48	45,325721	34,702417	Метод спутниковых геодезических измерений (определений)	0,25
4 592	5 012 363,12	5 237 590,38	45,325871	34,702490	Метод спутниковых геодезических измерений (определений)	0,25
4 593	5 012 375,86	5 237 596,29	45,325986	34,702564	Метод спутниковых геодезических измерений (определений)	0,25
4 594	5 012 389,00	5 237 600,54	45,326105	34,702616	Метод спутниковых геодезических измерений (определений)	0,25
4 595	5 012 400,66	5 237 605,18	45,326210	34,702674	Метод спутниковых геодезических измерений (определений)	0,25
4 596	5 012 431,10	5 237 615,77	45,326485	34,702806	Метод спутниковых геодезических измерений (определений)	0,25
4 597	5 012 441,49	5 237 620,74	45,326579	34,702868	Метод спутниковых геодезических измерений (определений)	0,25
4 598	5 012 454,67	5 237 625,90	45,326698	34,702932	Метод спутниковых геодезических измерений (определений)	0,25
4 599	5 012 486,46	5 237 637,64	45,326985	34,703077	Метод спутниковых геодезических измерений (определений)	0,25
4 600	5 012 500,17	5 237 643,56	45,327109	34,703151	Метод спутниковых геодезических измерений (определений)	0,25
4 601	5 012 514,73	5 237 649,02	45,327240	34,703219	Метод спутниковых геодезических измерений (определений)	0,25
4 602	5 012 527,08	5 237 654,54	45,327352	34,703288	Метод спутниковых геодезических измерений (определений)	0,25
4 603	5 012 539,14	5 237 659,08	45,327461	34,703344	Метод спутниковых геодезических измерений (определений)	0,25
4 604	5 012 559,71	5 237 666,44	45,327646	34,703436	Метод спутниковых геодезических измерений (определений)	0,25
4 605	5 012 576,81	5 237 673,73	45,327801	34,703526	Метод спутниковых геодезических измерений (определений)	0,25

(1)	(2)	(3)	(4)	(5)	(6)	(7)
4 606	5 012 592,98	5 237 682,51	45,327947	34,703636	Метод спутниковых геодезических измерений (определений)	0,25
4 607	5 012 611,81	5 237 690,06	45,328117	34,703730	Метод спутниковых геодезических измерений (определений)	0,25
4 608	5 012 630,17	5 237 696,36	45,328283	34,703808	Метод спутниковых геодезических измерений (определений)	0,25
4 609	5 012 657,28	5 237 705,97	45,328528	34,703927	Метод спутниковых геодезических измерений (определений)	0,25
4 610	5 012 672,08	5 237 711,62	45,328661	34,703998	Метод спутниковых геодезических измерений (определений)	0,25
4 611	5 012 694,58	5 237 721,57	45,328865	34,704122	Метод спутниковых геодезических измерений (определений)	0,25
4 612	5 012 709,06	5 237 727,33	45,328995	34,704193	Метод спутниковых геодезических измерений (определений)	0,25
4 613	5 012 724,68	5 237 731,71	45,329136	34,704247	Метод спутниковых геодезических измерений (определений)	0,25
4 614	5 012 736,91	5 237 735,07	45,329247	34,704288	Метод спутниковых геодезических измерений (определений)	0,25
4 615	5 012 760,12	5 237 743,20	45,329456	34,704389	Метод спутниковых геодезических измерений (определений)	0,25
4 616	5 012 775,73	5 237 750,74	45,329597	34,704483	Метод спутниковых геодезических измерений (определений)	0,25
4 617	5 012 795,02	5 237 757,93	45,329771	34,704573	Метод спутниковых геодезических измерений (определений)	0,25
4 618	5 012 807,24	5 237 763,72	45,329882	34,704645	Метод спутниковых геодезических измерений (определений)	0,25
4 619	5 012 828,17	5 237 773,64	45,330071	34,704769	Метод спутниковых геодезических измерений (определений)	0,25
4 620	5 012 839,38	5 237 774,44	45,330172	34,704778	Метод спутниковых геодезических измерений (определений)	0,25
4 621	5 012 852,06	5 237 776,42	45,330286	34,704801	Метод спутниковых геодезических измерений (определений)	0,25

(1)	(2)	(3)	(4)	(5)	(6)	(7)
4 622	5 012 858,94	5 237 778,19	45,330348	34,704823	Метод спутниковых геодезических измерений (определений)	0,25
4 623	5 012 866,15	5 237 773,83	45,330413	34,704767	Метод спутниковых геодезических измерений (определений)	0,25
4 624	5 012 878,80	5 237 768,16	45,330526	34,704693	Метод спутниковых геодезических измерений (определений)	0,25
4 625	5 012 895,49	5 237 765,11	45,330676	34,704652	Метод спутниковых геодезических измерений (определений)	0,25
4 626	5 012 911,75	5 237 765,63	45,330822	34,704656	Метод спутниковых геодезических измерений (определений)	0,25
4 627	5 012 923,42	5 237 768,22	45,330928	34,704688	Метод спутниковых геодезических измерений (определений)	0,25
4 628	5 012 932,97	5 237 763,62	45,331013	34,704628	Метод спутниковых геодезических измерений (определений)	0,25
4 629	5 012 943,38	5 237 761,42	45,331107	34,704599	Метод спутниковых геодезических измерений (определений)	0,25
4 630	5 012 953,55	5 237 760,65	45,331198	34,704587	Метод спутниковых геодезических измерений (определений)	0,25
4 631	5 012 969,00	5 237 763,10	45,331337	34,704617	Метод спутниковых геодезических измерений (определений)	0,25
4 632	5 012 988,91	5 237 775,29	45,331517	34,704770	Метод спутниковых геодезических измерений (определений)	0,25
4 633	5 012 998,13	5 237 786,07	45,331601	34,704906	Метод спутниковых геодезических измерений (определений)	0,25
4 634	5 013 000,22	5 237 781,97	45,331620	34,704854	Метод спутниковых геодезических измерений (определений)	0,25
4 635	5 013 013,88	5 237 768,57	45,331741	34,704681	Метод спутниковых геодезических измерений (определений)	0,25
4 636	5 013 027,82	5 237 761,47	45,331866	34,704589	Метод спутниковых геодезических измерений (определений)	0,25
4 637	5 013 048,18	5 237 759,19	45,332049	34,704557	Метод спутниковых геодезических измерений (определений)	0,25

(1)	(2)	(3)	(4)	(5)	(6)	(7)
4 638	5 013 069,93	5 237 765,08	45,332245	34,704629	Метод спутниковых геодезических измерений (определений)	0,25
4 639	5 013 084,93	5 237 775,00	45,332381	34,704754	Метод спутниковых геодезических измерений (определений)	0,25
4 640	5 013 095,72	5 237 781,13	45,332479	34,704831	Метод спутниковых геодезических измерений (определений)	0,25
4 641	5 013 110,32	5 237 784,39	45,332611	34,704871	Метод спутниковых геодезических измерений (определений)	0,25
4 642	5 013 119,78	5 237 787,75	45,332696	34,704912	Метод спутниковых геодезических измерений (определений)	0,25
4 643	5 013 133,48	5 237 794,99	45,332820	34,705003	Метод спутниковых геодезических измерений (определений)	0,25
4 644	5 013 135,53	5 237 789,96	45,332838	34,704938	Метод спутниковых геодезических измерений (определений)	0,25
4 645	5 013 141,86	5 237 778,75	45,332894	34,704795	Метод спутниковых геодезических измерений (определений)	0,25
4 646	5 013 152,92	5 237 767,69	45,332992	34,704652	Метод спутниковых геодезических измерений (определений)	0,25
4 647	5 013 171,44	5 237 759,05	45,333158	34,704540	Метод спутниковых геодезических измерений (определений)	0,25
4 648	5 013 186,89	5 237 756,60	45,333297	34,704506	Метод спутниковых геодезических измерений (определений)	0,25
4 649	5 013 198,94	5 237 754,55	45,333405	34,704479	Метод спутниковых геодезических измерений (определений)	0,25
4 650	5 013 208,75	5 237 752,04	45,333493	34,704446	Метод спутниковых геодезических измерений (определений)	0,25
4 651	5 013 220,40	5 237 750,66	45,333598	34,704426	Метод спутниковых геодезических измерений (определений)	0,25
4 652	5 013 233,19	5 237 751,71	45,333713	34,704438	Метод спутниковых геодезических измерений (определений)	0,25
4 653	5 013 242,90	5 237 746,56	45,333800	34,704371	Метод спутниковых геодезических измерений (определений)	0,25

(1)	(2)	(3)	(4)	(5)	(6)	(7)
4 654	5 013 250,80	5 237 739,42	45,333870	34,704279	Метод спутниковых геодезических измерений (определений)	0,25
4 655	5 013 264,74	5 237 732,32	45,333995	34,704187	Метод спутниковых геодезических измерений (определений)	0,25
4 656	5 013 274,80	5 237 729,87	45,334085	34,704154	Метод спутниковых геодезических измерений (определений)	0,25
4 657	5 013 285,43	5 237 728,73	45,334181	34,704139	Метод спутниковых геодезических измерений (определений)	0,25
4 658	5 013 300,88	5 237 731,18	45,334320	34,704168	Метод спутниковых геодезических измерений (определений)	0,25
4 659	5 013 318,34	5 237 740,60	45,334478	34,704286	Метод спутниковых геодезических измерений (определений)	0,25
4 660	5 013 332,99	5 237 757,38	45,334611	34,704498	Метод спутниковых геодезических измерений (определений)	0,25
4 661	5 013 339,00	5 237 768,56	45,334667	34,704640	Метод спутниковых геодезических измерений (определений)	0,25
4 662	5 013 343,69	5 237 780,84	45,334710	34,704796	Метод спутниковых геодезических измерений (определений)	0,25
4 663	5 013 351,37	5 237 775,44	45,334778	34,704726	Метод спутниковых геодезических измерений (определений)	0,25
4 664	5 013 364,77	5 237 769,11	45,334898	34,704644	Метод спутниковых геодезических измерений (определений)	0,25
4 665	5 013 377,95	5 237 764,53	45,335017	34,704584	Метод спутниковых геодезических измерений (определений)	0,25
4 666	5 013 390,99	5 237 759,34	45,335134	34,704516	Метод спутниковых геодезических измерений (определений)	0,25
4 667	5 013 397,72	5 237 746,14	45,335193	34,704346	Метод спутниковых геодезических измерений (определений)	0,25
4 668	5 013 407,52	5 237 733,22	45,335280	34,704180	Метод спутниковых геодезических измерений (определений)	0,25
4 669	5 013 425,19	5 237 717,06	45,335437	34,703972	Метод спутниковых геодезических измерений (определений)	0,25

(1)	(2)	(3)	(4)	(5)	(6)	(7)
4 670	5 013 444,26	5 237 707,81	45,335608	34,703852	Метод спутниковых геодезических измерений (определений)	0,25
4 671	5 013 462,02	5 237 705,04	45,335768	34,703814	Метод спутниковых геодезических измерений (определений)	0,25
4 672	5 013 474,72	5 237 705,68	45,335882	34,703821	Метод спутниковых геодезических измерений (определений)	0,25
4 673	5 013 488,05	5 237 708,56	45,336002	34,703856	Метод спутниковых геодезических измерений (определений)	0,25
4 674	5 013 501,99	5 237 715,66	45,336128	34,703945	Метод спутниковых геодезических измерений (определений)	0,25
4 675	5 013 510,00	5 237 722,50	45,336201	34,704031	Метод спутниковых геодезических измерений (определений)	0,25
4 676	5 013 517,02	5 237 730,29	45,336265	34,704129	Метод спутниковых геодезических измерений (определений)	0,25
4 677	5 013 524,12	5 237 744,23	45,336330	34,704306	Метод спутниковых геодезических измерений (определений)	0,25
4 678	5 013 525,71	5 237 750,20	45,336345	34,704382	Метод спутниковых геодезических измерений (определений)	0,25
4 679	5 013 537,81	5 237 756,61	45,336454	34,704462	Метод спутниковых геодезических измерений (определений)	0,25
4 680	5 013 545,62	5 237 753,35	45,336524	34,704420	Метод спутниковых геодезических измерений (определений)	0,25
4 681	5 013 560,15	5 237 750,27	45,336655	34,704379	Метод спутниковых геодезических измерений (определений)	0,25
4 682	5 013 577,25	5 237 750,17	45,336808	34,704375	Метод спутниковых геодезических измерений (определений)	0,25
4 683	5 013 590,87	5 237 753,01	45,336931	34,704410	Метод спутниковых геодезических измерений (определений)	0,25
4 684	5 013 608,82	5 237 762,35	45,337094	34,704527	Метод спутниковых геодезических измерений (определений)	0,25
4 685	5 013 623,54	5 237 760,94	45,337226	34,704507	Метод спутниковых геодезических измерений (определений)	0,25

(1)	(2)	(3)	(4)	(5)	(6)	(7)
4 686	5 013 627,83	5 237 754,00	45,337264	34,704418	Метод спутниковых геодезических измерений (определений)	0,25
4 687	5 013 644,04	5 237 739,66	45,337408	34,704233	Метод спутниковых геодезических измерений (определений)	0,25
4 688	5 013 656,56	5 237 732,72	45,337520	34,704143	Метод спутниковых геодезических измерений (определений)	0,25
4 689	5 013 673,57	5 237 726,68	45,337673	34,704063	Метод спутниковых геодезических измерений (определений)	0,25
4 690	5 013 676,28	5 237 714,53	45,337696	34,703908	Метод спутниковых геодезических измерений (определений)	0,25
4 691	5 013 680,55	5 237 704,95	45,337734	34,703785	Метод спутниковых геодезических измерений (определений)	0,25
4 692	5 013 692,31	5 237 685,15	45,337838	34,703531	Метод спутниковых геодезических измерений (определений)	0,25
4 693	5 013 699,04	5 237 677,62	45,337898	34,703434	Метод спутниковых геодезических измерений (определений)	0,25
4 694	5 013 707,52	5 237 670,30	45,337973	34,703340	Метод спутниковых геодезических измерений (определений)	0,25
4 695	5 013 726,80	5 237 661,50	45,338146	34,703225	Метод спутниковых геодезических измерений (определений)	0,25
4 696	5 013 741,92	5 237 659,16	45,338282	34,703193	Метод спутниковых геодезических измерений (определений)	0,25
4 697	5 013 763,94	5 237 664,27	45,338480	34,703256	Метод спутниковых геодезических измерений (определений)	0,25
4 698	5 013 775,53	5 237 670,78	45,338585	34,703338	Метод спутниковых геодезических измерений (определений)	0,25
4 699	5 013 791,46	5 237 689,11	45,338730	34,703569	Метод спутниковых геодезических измерений (определений)	0,25
4 700	5 013 796,21	5 237 698,20	45,338774	34,703685	Метод спутниковых геодезических измерений (определений)	0,25
4 701	5 013 800,84	5 237 709,84	45,338816	34,703833	Метод спутниковых геодезических измерений (определений)	0,25

(1)	(2)	(3)	(4)	(5)	(6)	(7)
4 702	5 013 804,49	5 237 708,16	45,338849	34,703811	Метод спутниковых геодезических измерений (определений)	0,25
4 703	5 013 821,58	5 237 705,61	45,339003	34,703776	Метод спутниковых геодезических измерений (определений)	0,25
4 704	5 013 829,36	5 237 707,09	45,339073	34,703794	Метод спутниковых геодезических измерений (определений)	0,25
4 705	5 013 840,97	5 237 703,88	45,339177	34,703752	Метод спутниковых геодезических измерений (определений)	0,25
4 706	5 013 858,59	5 237 702,26	45,339335	34,703729	Метод спутниковых геодезических измерений (определений)	0,25
4 707	5 013 873,40	5 237 703,07	45,339469	34,703737	Метод спутниковых геодезических измерений (определений)	0,25
4 708	5 013 888,99	5 237 703,48	45,339609	34,703740	Метод спутниковых геодезических измерений (определений)	0,25
4 709	5 013 910,54	5 237 707,49	45,339803	34,703789	Метод спутниковых геодезических измерений (определений)	0,25
4 710	5 013 929,59	5 237 718,85	45,339976	34,703931	Метод спутниковых геодезических измерений (определений)	0,25
4 711	5 013 938,95	5 237 728,90	45,340061	34,704058	Метод спутниковых геодезических измерений (определений)	0,25
4 712	5 013 948,22	5 237 750,69	45,340146	34,704335	Метод спутниковых геодезических измерений (определений)	0,25
4 713	5 013 949,90	5 237 763,55	45,340162	34,704499	Метод спутниковых геодезических измерений (определений)	0,25
4 714	5 013 948,83	5 237 775,60	45,340154	34,704653	Метод спутниковых геодезических измерений (определений)	0,25
4 715	5 013 943,76	5 237 792,38	45,340110	34,704868	Метод спутниковых геодезических измерений (определений)	0,25
4 716	5 013 948,12	5 237 793,80	45,340149	34,704885	Метод спутниковых геодезических измерений (определений)	0,25
4 717	5 013 962,10	5 237 792,08	45,340275	34,704861	Метод спутниковых геодезических измерений (определений)	0,25

(1)	(2)	(3)	(4)	(5)	(6)	(7)
4 718	5 013 982,92	5 237 792,20	45,340462	34,704860	Метод спутниковых геодезических измерений (определений)	0,25
4 719	5 013 996,69	5 237 788,12	45,340585	34,704807	Метод спутниковых геодезических измерений (определений)	0,25
4 720	5 014 012,51	5 237 785,12	45,340727	34,704766	Метод спутниковых геодезических измерений (определений)	0,25
4 721	5 014 026,59	5 237 784,36	45,340854	34,704755	Метод спутниковых геодезических измерений (определений)	0,25
4 722	5 014 044,21	5 237 784,19	45,341013	34,704750	Метод спутниковых геодезических измерений (определений)	0,25
4 723	5 014 054,97	5 237 785,31	45,341110	34,704763	Метод спутниковых геодезических измерений (определений)	0,25
4 724	5 014 071,74	5 237 790,12	45,341261	34,704823	Метод спутниковых геодезических измерений (определений)	0,25
4 725	5 014 085,38	5 237 797,62	45,341384	34,704917	Метод спутниковых геодезических измерений (определений)	0,25
4 726	5 014 094,27	5 237 805,91	45,341465	34,705021	Метод спутниковых геодезических измерений (определений)	0,25
4 727	5 014 104,01	5 237 817,69	45,341554	34,705170	Метод спутниковых геодезических измерений (определений)	0,25
4 728	5 014 109,78	5 237 828,00	45,341606	34,705301	Метод спутниковых геодезических измерений (определений)	0,25
4 729	5 014 114,26	5 237 839,26	45,341648	34,705444	Метод спутниковых геодезических измерений (определений)	0,25
4 730	5 014 116,66	5 237 852,39	45,341671	34,705611	Метод спутниковых геодезических измерений (определений)	0,25
4 731	5 014 120,26	5 237 865,47	45,341704	34,705778	Метод спутниковых геодезических измерений (определений)	0,25
4 732	5 014 127,33	5 237 882,27	45,341769	34,705991	Метод спутниковых геодезических измерений (определений)	0,25
4 733	5 014 131,76	5 237 893,24	45,341810	34,706131	Метод спутниковых геодезических измерений (определений)	0,25

(1)	(2)	(3)	(4)	(5)	(6)	(7)
4 734	5 014 146,43	5 237 896,06	45,341942	34,706165	Метод спутниковых геодезических измерений (определений)	0,25
4 735	5 014 165,00	5 237 906,42	45,342110	34,706295	Метод спутниковых геодезических измерений (определений)	0,25
4 736	5 014 180,77	5 237 924,90	45,342254	34,706528	Метод спутниковых геодезических измерений (определений)	0,25
4 737	5 014 192,33	5 237 931,32	45,342358	34,706609	Метод спутниковых геодезических измерений (определений)	0,25
4 738	5 014 198,66	5 237 924,24	45,342415	34,706518	Метод спутниковых геодезических измерений (определений)	0,25
4 739	5 014 204,35	5 237 930,00	45,342466	34,706590	Метод спутниковых геодезических измерений (определений)	0,25
4 740	5 014 213,39	5 237 938,55	45,342548	34,706698	Метод спутниковых геодезических измерений (определений)	0,25
4 741	5 014 227,40	5 237 949,36	45,342675	34,706835	Метод спутниковых геодезических измерений (определений)	0,25
4 742	5 014 235,88	5 237 957,20	45,342752	34,706934	Метод спутниковых геодезических измерений (определений)	0,25
4 743	5 014 235,53	5 237 958,30	45,342749	34,706948	Метод спутниковых геодезических измерений (определений)	0,25
4 744	5 014 232,39	5 237 961,15	45,342721	34,706984	Метод спутниковых геодезических измерений (определений)	0,25
4 745	5 014 228,56	5 237 966,52	45,342687	34,707053	Метод спутниковых геодезических измерений (определений)	0,25
4 746	5 014 224,93	5 237 974,86	45,342655	34,707160	Метод спутниковых геодезических измерений (определений)	0,25
4 747	5 014 221,10	5 237 979,06	45,342621	34,707214	Метод спутниковых геодезических измерений (определений)	0,25
4 748	5 014 215,74	5 237 982,71	45,342573	34,707262	Метод спутниковых геодезических измерений (определений)	0,25
4 749	5 014 209,36	5 237 985,07	45,342516	34,707292	Метод спутниковых геодезических измерений (определений)	0,25

(1)	(2)	(3)	(4)	(5)	(6)	(7)
4 750	5 014 201,91	5 237 986,64	45,342449	34,707313	Метод спутниковых геодезических измерений (определений)	0,25
4 751	5 014 192,23	5 237 987,55	45,342362	34,707326	Метод спутниковых геодезических измерений (определений)	0,25
4 752	5 014 183,34	5 237 987,33	45,342282	34,707325	Метод спутниковых геодезических измерений (определений)	0,25
4 753	5 014 177,81	5 237 985,38	45,342232	34,707300	Метод спутниковых геодезических измерений (определений)	0,25
4 754	5 014 173,62	5 237 981,98	45,342194	34,707258	Метод спутниковых геодезических измерений (определений)	0,25
4 755	5 014 167,46	5 237 975,00	45,342138	34,707169	Метод спутниковых геодезических измерений (определений)	0,25
4 756	5 014 162,26	5 237 971,29	45,342091	34,707123	Метод спутниковых геодезических измерений (определений)	0,25
4 757	5 014 153,08	5 237 967,73	45,342008	34,707078	Метод спутниковых геодезических измерений (определений)	0,25
4 758	5 014 147,11	5 237 964,62	45,341954	34,707039	Метод спутниковых геодезических измерений (определений)	0,25
4 759	5 014 142,47	5 237 960,73	45,341912	34,706990	Метод спутниковых геодезических измерений (определений)	0,25
4 760	5 014 139,44	5 237 953,18	45,341884	34,706894	Метод спутниковых геодезических измерений (определений)	0,25
4 761	5 014 135,61	5 237 946,87	45,341849	34,706814	Метод спутниковых геодезических измерений (определений)	0,25
4 762	5 014 130,98	5 237 943,61	45,341807	34,706773	Метод спутниковых геодезических измерений (определений)	0,25
4 763	5 014 124,87	5 237 942,76	45,341752	34,706763	Метод спутниковых геодезических измерений (определений)	0,25
4 764	5 014 112,96	5 237 944,31	45,341645	34,706785	Метод спутниковых геодезических измерений (определений)	0,25
4 765	5 014 105,18	5 237 943,98	45,341575	34,706781	Метод спутниковых геодезических измерений (определений)	0,25

(1)	(2)	(3)	(4)	(5)	(6)	(7)
4 766	5 014 098,86	5 237 942,36	45,341518	34,706761	Метод спутниковых геодезических измерений (определений)	0,25
4 767	5 014 096,01	5 237 939,51	45,341493	34,706725	Метод спутниковых геодезических измерений (определений)	0,25
4 768	5 014 092,85	5 237 932,51	45,341463	34,706637	Метод спутниковых геодезических измерений (определений)	0,25
4 769	5 014 089,59	5 237 924,46	45,341433	34,706534	Метод спутниковых геодезических измерений (определений)	0,25
4 770	5 014 085,77	5 237 917,68	45,341398	34,706448	Метод спутниковых геодезических измерений (определений)	0,25
4 771	5 014 083,17	5 237 910,86	45,341374	34,706362	Метод спутниковых геодезических измерений (определений)	0,25
4 772	5 014 078,99	5 237 895,04	45,341335	34,706160	Метод спутниковых геодезических измерений (определений)	0,25
4 773	5 014 075,18	5 237 887,10	45,341300	34,706059	Метод спутниковых геодезических измерений (определений)	0,25
4 774	5 014 069,13	5 237 880,21	45,341245	34,705972	Метод спутниковых геодезических измерений (определений)	0,25
4 775	5 014 062,07	5 237 874,41	45,341181	34,705899	Метод спутниковых геодезических измерений (определений)	0,25
4 776	5 014 060,43	5 237 871,44	45,341166	34,705862	Метод спутниковых геодезических измерений (определений)	0,25
4 777	5 014 061,24	5 237 868,45	45,341173	34,705823	Метод спутниковых геодезических измерений (определений)	0,25
4 778	5 014 064,84	5 237 864,65	45,341205	34,705774	Метод спутниковых геодезических измерений (определений)	0,25
4 779	5 014 066,99	5 237 860,75	45,341224	34,705724	Метод спутниковых геодезических измерений (определений)	0,25
4 780	5 014 066,71	5 237 854,71	45,341221	34,705647	Метод спутниковых геодезических измерений (определений)	0,25
4 781	5 014 063,56	5 237 847,08	45,341192	34,705550	Метод спутниковых геодезических измерений (определений)	0,25

(1)	(2)	(3)	(4)	(5)	(6)	(7)
4 782	5 014 055,99	5 237 838,07	45,341123	34,705436	Метод спутниковых геодезических измерений (определений)	0,25
4 783	5 014 049,79	5 237 835,04	45,341067	34,705398	Метод спутниковых геодезических измерений (определений)	0,25
4 784	5 014 039,03	5 237 833,92	45,340970	34,705385	Метод спутниковых геодезических измерений (определений)	0,25
4 785	5 014 027,90	5 237 834,35	45,340870	34,705392	Метод спутниковых геодезических измерений (определений)	0,25
4 786	5 014 020,67	5 237 834,45	45,340805	34,705395	Метод спутниковых геодезических измерений (определений)	0,25
4 787	5 014 010,88	5 237 836,07	45,340717	34,705416	Метод спутниковых геодезических измерений (определений)	0,25
4 788	5 013 993,71	5 237 841,15	45,340563	34,705483	Метод спутниковых геодезических измерений (определений)	0,25
4 789	5 013 986,48	5 237 842,32	45,340498	34,705499	Метод спутниковых геодезических измерений (определений)	0,25
4 790	5 013 974,03	5 237 841,97	45,340386	34,705496	Метод спутниковых геодезических измерений (определений)	0,25
4 791	5 013 962,58	5 237 842,08	45,340283	34,705499	Метод спутниковых геодезических измерений (определений)	0,25
4 792	5 013 956,35	5 237 843,12	45,340227	34,705513	Метод спутниковых геодезических измерений (определений)	0,25
4 793	5 013 946,53	5 237 846,64	45,340139	34,705559	Метод спутниковых геодезических измерений (определений)	0,25
4 794	5 013 936,30	5 237 848,11	45,340047	34,705579	Метод спутниковых геодезических измерений (определений)	0,25
4 795	5 013 924,52	5 237 846,96	45,339941	34,705566	Метод спутниковых геодезических измерений (определений)	0,25
4 796	5 013 918,10	5 237 844,95	45,339883	34,705541	Метод спутниковых геодезических измерений (определений)	0,25
4 797	5 013 913,79	5 237 841,69	45,339844	34,705500	Метод спутниковых геодезических измерений (определений)	0,25

(1)	(2)	(3)	(4)	(5)	(6)	(7)
4 798	5 013 909,75	5 237 834,76	45,339807	34,705412	Метод спутниковых геодезических измерений (определений)	0,25
4 799	5 013 906,71	5 237 827,19	45,339779	34,705316	Метод спутниковых геодезических измерений (определений)	0,25
4 800	5 013 904,09	5 237 822,62	45,339755	34,705258	Метод спутниковых геодезических измерений (определений)	0,25
4 801	5 013 899,90	5 237 818,97	45,339717	34,705212	Метод спутниковых геодезических измерений (определений)	0,25
4 802	5 013 879,02	5 237 805,45	45,339528	34,705042	Метод спутниковых геодезических измерений (определений)	0,25
4 803	5 013 873,73	5 237 801,16	45,339480	34,704988	Метод спутниковых геодезических измерений (определений)	0,25
4 804	5 013 870,90	5 237 795,26	45,339454	34,704914	Метод спутниковых геодезических измерений (определений)	0,25
4 805	5 013 870,95	5 237 789,93	45,339454	34,704846	Метод спутниковых геодезических измерений (определений)	0,25
4 806	5 013 874,10	5 237 786,04	45,339482	34,704795	Метод спутниковых геодезических измерений (определений)	0,25
4 807	5 013 879,12	5 237 784,37	45,339527	34,704774	Метод спутниковых геодезических измерений (определений)	0,25
4 808	5 013 886,36	5 237 783,17	45,339592	34,704757	Метод спутниковых геодезических измерений (определений)	0,25
4 809	5 013 892,17	5 237 780,18	45,339644	34,704718	Метод спутниковых геодезических измерений (определений)	0,25
4 810	5 013 895,99	5 237 776,21	45,339678	34,704667	Метод спутниковых геодезических измерений (определений)	0,25
4 811	5 013 899,17	5 237 769,75	45,339706	34,704584	Метод спутниковых геодезических измерений (определений)	0,25
4 812	5 013 899,90	5 237 763,55	45,339712	34,704505	Метод спутниковых геодезических измерений (определений)	0,25
4 813	5 013 898,50	5 237 758,29	45,339699	34,704438	Метод спутниковых геодезических измерений (определений)	0,25

(1)	(2)	(3)	(4)	(5)	(6)	(7)
4 814	5 013 895,09	5 237 755,04	45,339668	34,704397	Метод спутниковых геодезических измерений (определений)	0,25
4 815	5 013 888,99	5 237 753,48	45,339613	34,704378	Метод спутниковых геодезических измерений (определений)	0,25
4 816	5 013 882,20	5 237 753,98	45,339552	34,704385	Метод спутниковых геодезических измерений (определений)	0,25
4 817	5 013 875,64	5 237 753,92	45,339493	34,704385	Метод спутниковых геодезических измерений (определений)	0,25
4 818	5 013 866,21	5 237 752,55	45,339408	34,704369	Метод спутниковых геодезических измерений (определений)	0,25
4 819	5 013 856,88	5 237 752,23	45,339324	34,704366	Метод спутниковых геодезических измерений (определений)	0,25
4 820	5 013 847,42	5 237 753,46	45,339239	34,704383	Метод спутниковых геодезических измерений (определений)	0,25
4 821	5 013 840,94	5 237 757,32	45,339181	34,704433	Метод спутниковых геодезических измерений (определений)	0,25
4 822	5 013 835,55	5 237 761,42	45,339133	34,704486	Метод спутниковых геодезических измерений (определений)	0,25
4 823	5 013 831,66	5 237 762,34	45,339098	34,704498	Метод спутниковых геодезических измерений (определений)	0,25
4 824	5 013 827,67	5 237 760,80	45,339062	34,704479	Метод спутниковых геодезических измерений (определений)	0,25
4 825	5 013 824,82	5 237 757,17	45,339036	34,704433	Метод спутниковых геодезических измерений (определений)	0,25
4 826	5 013 819,94	5 237 755,71	45,338992	34,704415	Метод спутниковых геодезических измерений (определений)	0,25
4 827	5 013 815,92	5 237 758,18	45,338956	34,704447	Метод спутниковых геодезических измерений (определений)	0,25
4 828	5 013 813,72	5 237 767,41	45,338937	34,704565	Метод спутниковых геодезических измерений (определений)	0,25
4 829	5 013 809,97	5 237 775,36	45,338904	34,704667	Метод спутниковых геодезических измерений (определений)	0,25

(1)	(2)	(3)	(4)	(5)	(6)	(7)
4 830	5 013 804,91	5 237 780,96	45,338859	34,704739	Метод спутниковых геодезических измерений (определений)	0,25
4 831	5 013 801,34	5 237 782,64	45,338827	34,704761	Метод спутниковых геодезических измерений (определений)	0,25
4 832	5 013 796,46	5 237 782,59	45,338784	34,704761	Метод спутниковых геодезических измерений (определений)	0,25
4 833	5 013 787,69	5 237 780,25	45,338704	34,704732	Метод спутниковых геодезических измерений (определений)	0,25
4 834	5 013 784,26	5 237 777,48	45,338673	34,704698	Метод спутниковых геодезических измерений (определений)	0,25
4 835	5 013 780,98	5 237 772,73	45,338643	34,704637	Метод спутниковых геодезических измерений (определений)	0,25
4 836	5 013 774,52	5 237 762,87	45,338584	34,704512	Метод спутниковых геодезических измерений (определений)	0,25
4 837	5 013 769,57	5 237 757,50	45,338539	34,704444	Метод спутниковых геодезических измерений (определений)	0,25
4 838	5 013 765,76	5 237 750,40	45,338504	34,704354	Метод спутниковых геодезических измерений (определений)	0,25
4 839	5 013 760,05	5 237 742,89	45,338452	34,704259	Метод спутниковых геодезических измерений (определений)	0,25
4 840	5 013 758,09	5 237 738,87	45,338434	34,704208	Метод спутниковых геодезических измерений (определений)	0,25
4 841	5 013 755,07	5 237 730,06	45,338406	34,704096	Метод спутниковых геодезических измерений (определений)	0,25
4 842	5 013 749,75	5 237 716,69	45,338357	34,703926	Метод спутниковых геодезических измерений (определений)	0,25
4 843	5 013 746,14	5 237 711,23	45,338324	34,703857	Метод спутниковых геодезических измерений (определений)	0,25
4 844	5 013 741,92	5 237 709,16	45,338286	34,703831	Метод спутниковых геодезических измерений (определений)	0,25
4 845	5 013 736,91	5 237 710,75	45,338241	34,703852	Метод спутниковых геодезических измерений (определений)	0,25

(1)	(2)	(3)	(4)	(5)	(6)	(7)
4 846	5 013 732,76	5 237 714,54	45,338204	34,703901	Метод спутниковых геодезических измерений (определений)	0,25
4 847	5 013 723,83	5 237 729,98	45,338125	34,704099	Метод спутниковых геодезических измерений (определений)	0,25
4 848	5 013 722,55	5 237 735,30	45,338114	34,704167	Метод спутниковых геодезических измерений (определений)	0,25
4 849	5 013 724,72	5 237 740,43	45,338134	34,704232	Метод спутниковых геодезических измерений (определений)	0,25
4 850	5 013 731,12	5 237 746,14	45,338192	34,704304	Метод спутниковых геодезических измерений (определений)	0,25
4 851	5 013 732,75	5 237 749,77	45,338207	34,704351	Метод спутниковых геодезических измерений (определений)	0,25
4 852	5 013 733,12	5 237 756,51	45,338211	34,704436	Метод спутниковых геодезических измерений (определений)	0,25
4 853	5 013 734,52	5 237 760,99	45,338224	34,704494	Метод спутниковых геодезических измерений (определений)	0,25
4 854	5 013 738,71	5 237 765,09	45,338262	34,704545	Метод спутниковых геодезических измерений (определений)	0,25
4 855	5 013 740,12	5 237 768,32	45,338275	34,704586	Метод спутниковых геодезических измерений (определений)	0,25
4 856	5 013 740,07	5 237 773,03	45,338275	34,704646	Метод спутниковых геодезических измерений (определений)	0,25
4 857	5 013 738,57	5 237 779,20	45,338262	34,704725	Метод спутниковых геодезических измерений (определений)	0,25
4 858	5 013 738,05	5 237 786,50	45,338258	34,704818	Метод спутниковых геодезических измерений (определений)	0,25
4 859	5 013 738,65	5 237 793,62	45,338264	34,704909	Метод спутниковых геодезических измерений (определений)	0,25
4 860	5 013 737,38	5 237 798,18	45,338253	34,704968	Метод спутниковых геодезических измерений (определений)	0,25
4 861	5 013 734,02	5 237 800,63	45,338223	34,704999	Метод спутниковых геодезических измерений (определений)	0,25

(1)	(2)	(3)	(4)	(5)	(6)	(7)
4 862	5 013 729,25	5 237 800,58	45,338180	34,704999	Метод спутниковых геодезических измерений (определений)	0,25
4 863	5 013 723,60	5 237 798,50	45,338129	34,704973	Метод спутниковых геодезических измерений (определений)	0,25
4 864	5 013 718,60	5 237 797,83	45,338084	34,704965	Метод спутниковых геодезических измерений (определений)	0,25
4 865	5 013 712,59	5 237 798,78	45,338030	34,704978	Метод спутниковых геодезических измерений (определений)	0,25
4 866	5 013 707,69	5 237 800,00	45,337986	34,704994	Метод спутниковых геодезических измерений (определений)	0,25
4 867	5 013 703,14	5 237 799,56	45,337945	34,704989	Метод спутниковых геодезических измерений (определений)	0,25
4 868	5 013 699,84	5 237 796,40	45,337915	34,704950	Метод спутниковых геодезических измерений (определений)	0,25
4 869	5 013 698,10	5 237 791,76	45,337899	34,704891	Метод спутниковых геодезических измерений (определений)	0,25
4 870	5 013 698,41	5 237 784,13	45,337902	34,704793	Метод спутниковых геодезических измерений (определений)	0,25
4 871	5 013 696,45	5 237 779,09	45,337883	34,704729	Метод спутниковых геодезических измерений (определений)	0,25
4 872	5 013 692,14	5 237 775,46	45,337844	34,704683	Метод спутниковых геодезических измерений (определений)	0,25
4 873	5 013 686,37	5 237 775,02	45,337792	34,704678	Метод спутниковых геодезических измерений (определений)	0,25
4 874	5 013 680,80	5 237 776,45	45,337742	34,704698	Метод спутниковых геодезических измерений (определений)	0,25
4 875	5 013 668,28	5 237 783,39	45,337630	34,704788	Метод спутниковых геодезических измерений (определений)	0,25
4 876	5 013 665,91	5 237 787,60	45,337609	34,704842	Метод спутниковых геодезических измерений (определений)	0,25
4 877	5 013 667,75	5 237 792,61	45,337626	34,704905	Метод спутниковых геодезических измерений (определений)	0,25

(1)	(2)	(3)	(4)	(5)	(6)	(7)
4 878	5 013 673,95	5 237 794,25	45,337682	34,704925	Метод спутниковых геодезических измерений (определений)	0,25
4 879	5 013 677,61	5 237 796,01	45,337715	34,704947	Метод спутниковых геодезических измерений (определений)	0,25
4 880	5 013 678,91	5 237 799,16	45,337727	34,704987	Метод спутниковых геодезических измерений (определений)	0,25
4 881	5 013 678,21	5 237 802,54	45,337721	34,705031	Метод спутниковых геодезических измерений (определений)	0,25
4 882	5 013 675,41	5 237 805,33	45,337697	34,705067	Метод спутниковых геодезических измерений (определений)	0,25
4 883	5 013 667,26	5 237 808,52	45,337623	34,705108	Метод спутниковых геодезических измерений (определений)	0,25
4 884	5 013 658,77	5 237 812,67	45,337547	34,705162	Метод спутниковых геодезических измерений (определений)	0,25
4 885	5 013 652,51	5 237 816,39	45,337491	34,705211	Метод спутниковых геодезических измерений (определений)	0,25
4 886	5 013 647,60	5 237 817,90	45,337447	34,705230	Метод спутниковых геодезических измерений (определений)	0,25
4 887	5 013 642,71	5 237 817,22	45,337403	34,705222	Метод спутниковых геодезических измерений (определений)	0,25
4 888	5 013 636,54	5 237 812,71	45,337347	34,705166	Метод спутниковых геодезических измерений (определений)	0,25
4 889	5 013 631,66	5 237 811,08	45,337303	34,705145	Метод спутниковых геодезических измерений (определений)	0,25
4 890	5 013 618,55	5 237 810,86	45,337185	34,705144	Метод спутниковых геодезических измерений (определений)	0,25
4 891	5 013 613,21	5 237 812,53	45,337138	34,705166	Метод спутниковых геодезических измерений (определений)	0,25
4 892	5 013 608,30	5 237 813,98	45,337093	34,705185	Метод спутниковых геодезических измерений (определений)	0,25
4 893	5 013 603,18	5 237 814,33	45,337047	34,705191	Метод спутниковых геодезических измерений (определений)	0,25

(1)	(2)	(3)	(4)	(5)	(6)	(7)
4 894	5 013 598,64	5 237 811,69	45,337006	34,705157	Метод спутниковых геодезических измерений (определений)	0,25
4 895	5 013 592,44	5 237 809,59	45,336950	34,705131	Метод спутниковых геодезических измерений (определений)	0,25
4 896	5 013 585,66	5 237 809,29	45,336889	34,705128	Метод спутниковых геодезических измерений (определений)	0,25
4 897	5 013 581,79	5 237 807,36	45,336854	34,705104	Метод спутниковых геодезических измерений (определений)	0,25
4 898	5 013 579,05	5 237 803,50	45,336829	34,705055	Метод спутниковых геодезических измерений (определений)	0,25
4 899	5 013 575,42	5 237 800,56	45,336796	34,705018	Метод спутниковых геодезических измерений (определений)	0,25
4 900	5 013 568,98	5 237 799,48	45,336738	34,705005	Метод спутниковых геодезических измерений (определений)	0,25
4 901	5 013 561,07	5 237 800,90	45,336667	34,705024	Метод спутниковых геодезических измерений (определений)	0,25
4 902	5 013 550,24	5 237 806,13	45,336570	34,705093	Метод спутниковых геодезических измерений (определений)	0,25
4 903	5 013 547,31	5 237 810,47	45,336544	34,705148	Метод спутниковых геодезических измерений (определений)	0,25
4 904	5 013 547,14	5 237 816,42	45,336543	34,705224	Метод спутниковых геодезических измерений (определений)	0,25
4 905	5 013 548,63	5 237 822,65	45,336557	34,705303	Метод спутниковых геодезических измерений (определений)	0,25
4 906	5 013 549,01	5 237 829,08	45,336561	34,705385	Метод спутниковых геодезических измерений (определений)	0,25
4 907	5 013 547,30	5 237 833,36	45,336546	34,705440	Метод спутниковых геодезических измерений (определений)	0,25
4 908	5 013 543,61	5 237 835,52	45,336513	34,705468	Метод спутниковых геодезических измерений (определений)	0,25
4 909	5 013 538,85	5 237 835,48	45,336470	34,705468	Метод спутниковых геодезических измерений (определений)	0,25

(1)	(2)	(3)	(4)	(5)	(6)	(7)
4 910	5 013 533,87	5 237 832,85	45,336426	34,705435	Метод спутниковых геодезических измерений (определений)	0,25
4 911	5 013 530,67	5 237 829,12	45,336396	34,705388	Метод спутниковых геодезических измерений (определений)	0,25
4 912	5 013 528,50	5 237 824,34	45,336376	34,705328	Метод спутниковых геодезических измерений (определений)	0,25
4 913	5 013 524,63	5 237 821,62	45,336341	34,705293	Метод спутниковых геодезических измерений (определений)	0,25
4 914	5 013 517,98	5 237 820,93	45,336281	34,705285	Метод спутниковых геодезических измерений (определений)	0,25
4 915	5 013 512,31	5 237 820,88	45,336230	34,705285	Метод спутниковых геодезических измерений (определений)	0,25
4 916	5 013 508,10	5 237 818,63	45,336192	34,705257	Метод спутниковых геодезических измерений (определений)	0,25
4 917	5 013 507,03	5 237 814,87	45,336182	34,705209	Метод спутниковых геодезических измерений (определений)	0,25
4 918	5 013 509,40	5 237 810,97	45,336203	34,705159	Метод спутниковых геодезических измерений (определений)	0,25
4 919	5 013 512,34	5 237 807,17	45,336229	34,705111	Метод спутниковых геодезических измерений (определений)	0,25
4 920	5 013 512,82	5 237 802,37	45,336233	34,705049	Метод спутниковых геодезических измерений (определений)	0,25
4 921	5 013 509,97	5 237 797,97	45,336207	34,704993	Метод спутниковых геодезических измерений (определений)	0,25
4 922	5 013 505,55	5 237 795,89	45,336167	34,704967	Метод спутниковых геодезических измерений (определений)	0,25
4 923	5 013 499,11	5 237 794,73	45,336109	34,704954	Метод спутниковых геодезических измерений (определений)	0,25
4 924	5 013 492,47	5 237 792,37	45,336049	34,704924	Метод спутниковых геодезических измерений (определений)	0,25
4 925	5 013 484,70	5 237 791,19	45,335979	34,704910	Метод спутниковых геодезических измерений (определений)	0,25

(1)	(2)	(3)	(4)	(5)	(6)	(7)
4 926	5 013 471,16	5 237 788,80	45,335857	34,704881	Метод спутниковых геодезических измерений (определений)	0,25
4 927	5 013 468,63	5 237 786,67	45,335834	34,704855	Метод спутниковых геодезических измерений (определений)	0,25
4 928	5 013 468,66	5 237 784,07	45,335834	34,704821	Метод спутниковых геодезических измерений (определений)	0,25
4 929	5 013 471,01	5 237 782,29	45,335855	34,704798	Метод спутниковых геодезических измерений (определений)	0,25
4 930	5 013 475,79	5 237 782,02	45,335898	34,704794	Метод спутниковых геодезических измерений (определений)	0,25
4 931	5 013 478,70	5 237 780,33	45,335924	34,704772	Метод спутниковых геодезических измерений (определений)	0,25
4 932	5 013 479,73	5 237 776,64	45,335933	34,704725	Метод спутниковых геодезических измерений (определений)	0,25
4 933	5 013 478,45	5 237 772,09	45,335921	34,704667	Метод спутниковых геодезических измерений (определений)	0,25
4 934	5 013 477,74	5 237 764,63	45,335914	34,704572	Метод спутниковых геодезических измерений (определений)	0,25
4 935	5 013 476,57	5 237 759,68	45,335903	34,704509	Метод спутниковых геодезических измерений (определений)	0,25
4 936	5 013 472,60	5 237 756,11	45,335867	34,704464	Метод спутниковых геодезических измерений (определений)	0,25
4 937	5 013 465,84	5 237 754,89	45,335806	34,704450	Метод спутниковых геодезических измерений (определений)	0,25
4 938	5 013 459,71	5 237 755,36	45,335751	34,704456	Метод спутниковых геодезических измерений (определений)	0,25
4 939	5 013 454,58	5 237 757,51	45,335705	34,704484	Метод спутниковых геодезических измерений (определений)	0,25
4 940	5 013 447,97	5 237 762,61	45,335646	34,704550	Метод спутниковых геодезических измерений (определений)	0,25
4 941	5 013 443,68	5 237 769,71	45,335608	34,704641	Метод спутниковых геодезических измерений (определений)	0,25

(1)	(2)	(3)	(4)	(5)	(6)	(7)
4 942	5 013 438,17	5 237 775,53	45,335559	34,704716	Метод спутниковых геодезических измерений (определений)	0,25
4 943	5 013 436,67	5 237 781,01	45,335546	34,704786	Метод спутниковых геодезических измерений (определений)	0,25
4 944	5 013 436,18	5 237 785,87	45,335542	34,704848	Метод спутниковых геодезических измерений (определений)	0,25
4 945	5 013 433,91	5 237 791,00	45,335522	34,704914	Метод спутниковых геодезических измерений (определений)	0,25
4 946	5 013 430,53	5 237 795,77	45,335492	34,704975	Метод спутниковых геодезических измерений (определений)	0,25
4 947	5 013 419,57	5 237 802,86	45,335394	34,705067	Метод спутниковых геодезических измерений (определений)	0,25
4 948	5 013 411,64	5 237 805,69	45,335323	34,705104	Метод спутниковых геодезических измерений (определений)	0,25
4 949	5 013 403,84	5 237 807,64	45,335253	34,705130	Метод спутниковых геодезических измерений (определений)	0,25
4 950	5 013 397,04	5 237 810,79	45,335193	34,705171	Метод спутниковых геодезических измерений (определений)	0,25
4 951	5 013 388,44	5 237 813,92	45,335115	34,705212	Метод спутниковых геодезических измерений (определений)	0,25
4 952	5 013 380,64	5 237 816,53	45,335045	34,705247	Метод спутниковых геодезических измерений (определений)	0,25
4 953	5 013 374,71	5 237 819,66	45,334992	34,705287	Метод спутниковых геодезических измерений (определений)	0,25
4 954	5 013 372,24	5 237 823,64	45,334970	34,705338	Метод спутниковых геодезических измерений (определений)	0,25
4 955	5 013 372,18	5 237 828,98	45,334970	34,705406	Метод спутниковых геодезических измерений (определений)	0,25
4 956	5 013 371,16	5 237 831,08	45,334961	34,705433	Метод спутниковых геодезических измерений (определений)	0,25
4 957	5 013 368,15	5 237 831,45	45,334934	34,705438	Метод спутниковых геодезических измерений (определений)	0,25

(1)	(2)	(3)	(4)	(5)	(6)	(7)
4 958	5 013 363,60	5 237 830,13	45,334893	34,705422	Метод спутниковых геодезических измерений (определений)	0,25
4 959	5 013 360,25	5 237 831,68	45,334863	34,705442	Метод спутниковых геодезических измерений (определений)	0,25
4 960	5 013 359,33	5 237 835,59	45,334855	34,705492	Метод спутниковых геодезических измерений (определений)	0,25
4 961	5 013 363,27	5 237 840,80	45,334891	34,705558	Метод спутниковых геодезических измерений (определений)	0,25
4 962	5 013 363,92	5 237 843,40	45,334897	34,705591	Метод спутниковых геодезических измерений (определений)	0,25
4 963	5 013 362,67	5 237 845,99	45,334886	34,705625	Метод спутниковых геодезических измерений (определений)	0,25
4 964	5 013 359,41	5 237 849,39	45,334857	34,705668	Метод спутниковых геодезических измерений (определений)	0,25
4 965	5 013 358,37	5 237 853,70	45,334848	34,705723	Метод спутниковых геодезических измерений (определений)	0,25
4 966	5 013 356,34	5 237 856,82	45,334830	34,705764	Метод спутниковых геодезических измерений (определений)	0,25
4 967	5 013 352,98	5 237 859,61	45,334800	34,705800	Метод спутниковых геодезических измерений (определений)	0,25
4 968	5 013 349,96	5 237 861,21	45,334773	34,705820	Метод спутниковых геодезических измерений (определений)	0,25
4 969	5 013 346,40	5 237 861,40	45,334741	34,705823	Метод спутниковых геодезических измерений (определений)	0,25
4 970	5 013 342,54	5 237 859,64	45,334707	34,705801	Метод спутниковых геодезических измерений (определений)	0,25
4 971	5 013 334,37	5 237 853,38	45,334632	34,705722	Метод спутниковых геодезических измерений (определений)	0,25
4 972	5 013 329,07	5 237 849,80	45,334584	34,705677	Метод спутниковых геодезических измерений (определений)	0,25
4 973	5 013 321,86	5 237 847,70	45,334519	34,705652	Метод спутниковых геодезических измерений (определений)	0,25

(1)	(2)	(3)	(4)	(5)	(6)	(7)
4 974	5 013 305,44	5 237 844,46	45,334371	34,705612	Метод спутниковых геодезических измерений (определений)	0,25
4 975	5 013 301,25	5 237 841,99	45,334333	34,705581	Метод спутниковых геодезических измерений (определений)	0,25
4 976	5 013 301,27	5 237 839,03	45,334333	34,705544	Метод спутниковых геодезических измерений (определений)	0,25
4 977	5 013 307,56	5 237 832,40	45,334389	34,705458	Метод спутниковых геодезических измерений (определений)	0,25
4 978	5 013 309,49	5 237 828,84	45,334406	34,705412	Метод спутниковых геодезических измерений (определений)	0,25
4 979	5 013 309,20	5 237 824,51	45,334403	34,705357	Метод спутниковых геодезических измерений (определений)	0,25
4 980	5 013 303,30	5 237 813,96	45,334349	34,705224	Метод спутниковых геодезических измерений (определений)	0,25
4 981	5 013 299,57	5 237 808,90	45,334315	34,705159	Метод спутниковых геодезических измерений (определений)	0,25
4 982	5 013 297,64	5 237 801,91	45,334297	34,705070	Метод спутниковых геодезических измерений (определений)	0,25
4 983	5 013 294,96	5 237 792,23	45,334272	34,704947	Метод спутниковых геодезических измерений (определений)	0,25
4 984	5 013 288,95	5 237 781,05	45,334217	34,704805	Метод спутниковых геодезических измерений (определений)	0,25
4 985	5 013 285,43	5 237 778,73	45,334185	34,704776	Метод спутниковых геодезических измерений (определений)	0,25
4 986	5 013 280,19	5 237 779,87	45,334138	34,704792	Метод спутниковых геодезических измерений (определений)	0,25
4 987	5 013 279,52	5 237 780,62	45,334132	34,704801	Метод спутниковых геодезических измерений (определений)	0,25
4 988	5 013 278,82	5 237 783,92	45,334126	34,704843	Метод спутниковых геодезических измерений (определений)	0,25
4 989	5 013 279,32	5 237 789,08	45,334131	34,704909	Метод спутниковых геодезических измерений (определений)	0,25

(1)	(2)	(3)	(4)	(5)	(6)	(7)
4 990	5 013 276,80	5 237 795,49	45,334109	34,704991	Метод спутниковых геодезических измерений (определений)	0,25
4 991	5 013 276,73	5 237 802,72	45,334109	34,705083	Метод спутниковых геодезических измерений (определений)	0,25
4 992	5 013 274,48	5 237 805,61	45,334089	34,705121	Метод спутниковых геодезических измерений (определений)	0,25
4 993	5 013 269,56	5 237 808,20	45,334045	34,705154	Метод спутниковых геодезических измерений (определений)	0,25
4 994	5 013 264,20	5 237 811,77	45,333997	34,705200	Метод спутниковых геодезических измерений (определений)	0,25
4 995	5 013 260,93	5 237 816,90	45,333968	34,705266	Метод спутниковых геодезических измерений (определений)	0,25
4 996	5 013 258,32	5 237 821,50	45,333945	34,705325	Метод спутниковых геодезических измерений (определений)	0,25
4 997	5 013 255,87	5 237 822,89	45,333923	34,705343	Метод спутниковых геодезических измерений (определений)	0,25
4 998	5 013 253,88	5 237 821,63	45,333905	34,705327	Метод спутниковых геодезических измерений (определений)	0,25
4 999	5 013 252,13	5 237 818,62	45,333889	34,705289	Метод спутниковых геодезических измерений (определений)	0,25
5 000	5 013 248,81	5 237 816,87	45,333859	34,705267	Метод спутниковых геодезических измерений (определений)	0,25
5 001	5 013 242,26	5 237 816,58	45,333800	34,705265	Метод спутниковых геодезических измерений (определений)	0,25
5 002	5 013 238,95	5 237 813,86	45,333770	34,705230	Метод спутниковых геодезических измерений (определений)	0,25
5 003	5 013 237,45	5 237 808,51	45,333756	34,705162	Метод спутниковых геодезических измерений (определений)	0,25
5 004	5 013 234,16	5 237 804,16	45,333726	34,705107	Метод спутниковых геодезических измерений (определений)	0,25
5 005	5 013 228,07	5 237 801,45	45,333671	34,705073	Метод спутниковых геодезических измерений (определений)	0,25

(1)	(2)	(3)	(4)	(5)	(6)	(7)
5 006	5 013 220,40	5 237 800,66	45,333602	34,705064	Метод спутниковых геодезических измерений (определений)	0,25
5 007	5 013 214,39	5 237 802,10	45,333548	34,705083	Метод спутниковых геодезических измерений (определений)	0,25
5 008	5 013 210,89	5 237 806,39	45,333517	34,705139	Метод спутниковых геодезических измерений (определений)	0,25
5 009	5 013 207,64	5 237 809,54	45,333488	34,705179	Метод спутниковых геодезических измерений (определений)	0,25
5 010	5 013 203,75	5 237 809,51	45,333453	34,705179	Метод спутниковых геодезических измерений (определений)	0,25
5 011	5 013 199,00	5 237 807,68	45,333410	34,705156	Метод спутниковых геодезических измерений (определений)	0,25
5 012	5 013 192,00	5 237 807,13	45,333347	34,705150	Метод спутниковых геодезических измерений (определений)	0,25
5 013	5 013 186,89	5 237 806,60	45,333301	34,705144	Метод спутниковых геодезических измерений (определений)	0,25
5 014	5 013 182,31	5 237 808,14	45,333260	34,705164	Метод спутниковых геодезических измерений (определений)	0,25
5 015	5 013 180,39	5 237 812,04	45,333243	34,705214	Метод спутниковых геодезических измерений (определений)	0,25
5 016	5 013 182,89	5 237 817,40	45,333266	34,705283	Метод спутниковых геодезических измерений (определений)	0,25
5 017	5 013 184,06	5 237 823,37	45,333277	34,705358	Метод спутниковых геодезических измерений (определений)	0,25
5 018	5 013 185,98	5 237 831,90	45,333295	34,705467	Метод спутниковых геодезических измерений (определений)	0,25
5 019	5 013 185,93	5 237 836,62	45,333295	34,705527	Метод спутниковых геодезических измерений (определений)	0,25
5 020	5 013 184,22	5 237 840,70	45,333280	34,705580	Метод спутниковых геодезических измерений (определений)	0,25
5 021	5 013 181,51	5 237 843,72	45,333256	34,705618	Метод спутниковых геодезических измерений (определений)	0,25

(1)	(2)	(3)	(4)	(5)	(6)	(7)
5 022	5 013 181,25	5 237 847,72	45,333254	34,705669	Метод спутниковых геодезических измерений (определений)	0,25
5 023	5 013 186,67	5 237 852,63	45,333304	34,705731	Метод спутниковых геодезических измерений (определений)	0,25
5 024	5 013 188,28	5 237 857,02	45,333318	34,705787	Метод спутниковых геодезических измерений (определений)	0,25
5 025	5 013 188,02	5 237 861,11	45,333316	34,705839	Метод спутниковых геодезических измерений (определений)	0,25
5 026	5 013 186,65	5 237 865,73	45,333304	34,705898	Метод спутниковых геодезических измерений (определений)	0,25
5 027	5 013 183,51	5 237 868,57	45,333276	34,705935	Метод спутниковых геодезических измерений (определений)	0,25
5 028	5 013 175,00	5 237 873,51	45,333200	34,705999	Метод спутниковых геодезических измерений (определений)	0,25
5 029	5 013 172,07	5 237 877,09	45,333174	34,706045	Метод спутниковых геодезических измерений (определений)	0,25
5 030	5 013 173,13	5 237 882,22	45,333184	34,706111	Метод спутниковых геодезических измерений (определений)	0,25
5 031	5 013 178,09	5 237 887,03	45,333229	34,706171	Метод спутниковых геодезических измерений (определений)	0,25
5 032	5 013 181,26	5 237 892,71	45,333258	34,706243	Метод спутниковых геодезических измерений (определений)	0,25
5 033	5 013 183,83	5 237 902,53	45,333282	34,706368	Метод спутниковых геодезических измерений (определений)	0,25
5 034	5 013 182,66	5 237 908,16	45,333272	34,706440	Метод спутниковых геодезических измерений (определений)	0,25
5 035	5 013 179,51	5 237 911,97	45,333244	34,706489	Метод спутниковых геодезических измерений (определений)	0,25
5 036	5 013 173,71	5 237 914,03	45,333192	34,706516	Метод спутниковых геодезических измерений (определений)	0,25
5 037	5 013 165,27	5 237 913,94	45,333116	34,706516	Метод спутниковых геодезических измерений (определений)	0,25

(1)	(2)	(3)	(4)	(5)	(6)	(7)
5 038	5 013 159,62	5 237 911,77	45,333065	34,706489	Метод спутниковых геодезических измерений (определений)	0,25
5 039	5 013 156,77	5 237 907,82	45,333039	34,706439	Метод спутниковых геодезических измерений (определений)	0,25
5 040	5 013 154,06	5 237 901,92	45,333015	34,706364	Метод спутниковых геодезических измерений (определений)	0,25
5 041	5 013 150,43	5 237 896,87	45,332981	34,706300	Метод спутниковых геодезических измерений (определений)	0,25
5 042	5 013 145,71	5 237 891,26	45,332938	34,706229	Метод спутниковых геодезических измерений (определений)	0,25
5 043	5 013 144,65	5 237 886,53	45,332928	34,706169	Метод спутниковых геодезических измерений (определений)	0,25
5 044	5 013 146,48	5 237 881,08	45,332944	34,706099	Метод спутниковых геодезических измерений (определений)	0,25
5 045	5 013 151,19	5 237 875,87	45,332986	34,706032	Метод спутниковых геодезических измерений (определений)	0,25
5 046	5 013 152,24	5 237 870,78	45,332995	34,705967	Метод спутниковых геодезических измерений (определений)	0,25
5 047	5 013 151,29	5 237 866,14	45,332986	34,705908	Метод спутниковых геодезических измерений (определений)	0,25
5 048	5 013 147,21	5 237 862,43	45,332949	34,705861	Метод спутниковых геодезических измерений (определений)	0,25
5 049	5 013 138,58	5 237 859,83	45,332871	34,705829	Метод спутниковых геодезических измерений (определений)	0,25
5 050	5 013 131,13	5 237 858,12	45,332804	34,705808	Метод спутниковых геодезических измерений (определений)	0,25
5 051	5 013 124,73	5 237 853,96	45,332746	34,705756	Метод спутниковых геодезических измерений (определений)	0,25
5 052	5 013 110,08	5 237 841,43	45,332613	34,705598	Метод спутниковых геодезических измерений (определений)	0,25
5 053	5 013 105,79	5 237 836,45	45,332574	34,705535	Метод спутниковых геодезических измерений (определений)	0,25

(1)	(2)	(3)	(4)	(5)	(6)	(7)
5 054	5 013 098,38	5 237 832,94	45,332507	34,705491	Метод спутниковых геодезических измерений (определений)	0,25
5 055	5 013 089,39	5 237 830,73	45,332426	34,705464	Метод спутниковых геодезических измерений (определений)	0,25
5 056	5 013 082,18	5 237 829,81	45,332361	34,705453	Метод спутниковых геодезических измерений (определений)	0,25
5 057	5 013 077,94	5 237 831,32	45,332323	34,705473	Метод спутниковых геодезических измерений (определений)	0,25
5 058	5 013 073,84	5 237 830,04	45,332286	34,705457	Метод спутниковых геодезических измерений (определений)	0,25
5 059	5 013 069,23	5 237 824,35	45,332244	34,705385	Метод спутниковых геодезических измерений (определений)	0,25
5 060	5 013 064,59	5 237 821,23	45,332202	34,705346	Метод спутниковых геодезических измерений (определений)	0,25
5 061	5 013 059,49	5 237 820,02	45,332156	34,705331	Метод спутниковых геодезических измерений (определений)	0,25
5 062	5 013 055,86	5 237 817,47	45,332124	34,705299	Метод спутниковых геодезических измерений (определений)	0,25
5 063	5 013 053,44	5 237 813,84	45,332101	34,705253	Метод спутниковых геодезических измерений (определений)	0,25
5 064	5 013 049,69	5 237 810,80	45,332067	34,705215	Метод спутниковых геодезических измерений (определений)	0,25
5 065	5 013 045,94	5 237 809,14	45,332034	34,705194	Метод спутниковых геодезических измерений (определений)	0,25
5 066	5 013 043,27	5 237 809,02	45,332009	34,705193	Метод спутниковых геодезических измерений (определений)	0,25
5 067	5 013 040,67	5 237 811,36	45,331986	34,705223	Метод спутниковых геодезических измерений (определений)	0,25
5 068	5 013 040,96	5 237 817,33	45,331989	34,705299	Метод спутниковых геодезических измерений (определений)	0,25
5 069	5 013 039,90	5 237 822,79	45,331980	34,705369	Метод спутниковых геодезических измерений (определений)	0,25

(1)	(2)	(3)	(4)	(5)	(6)	(7)
5 070	5 013 037,08	5 237 826,54	45,331955	34,705417	Метод спутниковых геодезических измерений (определений)	0,25
5 071	5 013 036,82	5 237 831,15	45,331953	34,705476	Метод спутниковых геодезических измерений (определений)	0,25
5 072	5 013 041,87	5 237 837,09	45,331999	34,705551	Метод спутниковых геодезических измерений (определений)	0,25
5 073	5 013 048,45	5 237 846,32	45,332059	34,705668	Метод спутниковых геодезических измерений (определений)	0,25
5 074	5 013 050,18	5 237 851,36	45,332075	34,705732	Метод спутниковых геодезических измерений (определений)	0,25
5 075	5 013 048,81	5 237 855,19	45,332063	34,705781	Метод спутниковых геодезических измерений (определений)	0,25
5 076	5 013 044,23	5 237 857,72	45,332022	34,705814	Метод спутниковых геодезических измерений (определений)	0,25
5 077	5 013 040,30	5 237 860,67	45,331987	34,705852	Метод спутниковых геодезических измерений (определений)	0,25
5 078	5 013 036,26	5 237 864,08	45,331951	34,705896	Метод спутниковых геодезических измерений (определений)	0,25
5 079	5 013 031,59	5 237 865,04	45,331909	34,705909	Метод спутниковых геодезических измерений (определений)	0,25
5 080	5 013 020,72	5 237 862,82	45,331811	34,705882	Метод спутниковых геодезических измерений (определений)	0,25
5 081	5 013 018,27	5 237 863,19	45,331789	34,705887	Метод спутниковых геодезических измерений (определений)	0,25
5 082	5 013 016,13	5 237 865,68	45,331770	34,705919	Метод спутниковых геодезических измерений (определений)	0,25
5 083	5 013 016,55	5 237 869,13	45,331774	34,705963	Метод спутниковых геодезических измерений (определений)	0,25
5 084	5 013 018,49	5 237 875,27	45,331792	34,706041	Метод спутниковых геодезических измерений (определений)	0,25
5 085	5 013 018,08	5 237 882,46	45,331789	34,706133	Метод спутниковых геодезических измерений (определений)	0,25

(1)	(2)	(3)	(4)	(5)	(6)	(7)
5 086	5 013 015,47	5 237 888,79	45,331766	34,706214	Метод спутниковых геодезических измерений (определений)	0,25
5 087	5 013 011,43	5 237 892,28	45,331730	34,706259	Метод спутниковых геодезических измерений (определений)	0,25
5 088	5 013 003,07	5 237 895,66	45,331655	34,706303	Метод спутниковых геодезических измерений (определений)	0,25
5 089	5 012 998,83	5 237 896,64	45,331617	34,706316	Метод спутниковых геодезических измерений (определений)	0,25
5 090	5 012 994,26	5 237 896,91	45,331576	34,706320	Метод спутниковых геодезических измерений (определений)	0,25
5 091	5 012 990,83	5 237 895,77	45,331545	34,706306	Метод спутниковых геодезических измерений (определений)	0,25
5 092	5 012 989,96	5 237 893,11	45,331537	34,706272	Метод спутниковых геодезических измерений (определений)	0,25
5 093	5 012 991,80	5 237 887,14	45,331553	34,706196	Метод спутниковых геодезических измерений (определений)	0,25
5 094	5 012 991,84	5 237 883,08	45,331553	34,706144	Метод спутниковых геодезических измерений (определений)	0,25
5 095	5 012 989,32	5 237 880,01	45,331530	34,706105	Метод спутниковых геодезических измерений (определений)	0,25
5 096	5 012 983,65	5 237 880,10	45,331479	34,706107	Метод спутниковых геодезических измерений (определений)	0,25
5 097	5 012 975,94	5 237 883,46	45,331410	34,706151	Метод спутниковых геодезических измерений (определений)	0,25
5 098	5 012 969,81	5 237 886,08	45,331355	34,706185	Метод спутниковых геодезических измерений (определений)	0,25
5 099	5 012 966,15	5 237 886,13	45,331322	34,706186	Метод спутниковых геодезических измерений (определений)	0,25
5 100	5 012 961,73	5 237 882,25	45,331282	34,706138	Метод спутниковых геодезических измерений (определений)	0,25
5 101	5 012 958,35	5 237 876,80	45,331251	34,706068	Метод спутниковых геодезических измерений (определений)	0,25

(1)	(2)	(3)	(4)	(5)	(6)	(7)
5 102	5 012 956,86	5 237 869,64	45,331237	34,705977	Метод спутниковых геодезических измерений (определений)	0,25
5 103	5 012 953,48	5 237 862,86	45,331206	34,705891	Метод спутниковых геодезических измерений (определений)	0,25
5 104	5 012 949,75	5 237 858,67	45,331172	34,705838	Метод спутниковых геодезических измерений (определений)	0,25
5 105	5 012 949,89	5 237 855,23	45,331173	34,705794	Метод спутниковых геодезических измерений (определений)	0,25
5 106	5 012 952,35	5 237 852,97	45,331195	34,705765	Метод спутниковых геодезических измерений (определений)	0,25
5 107	5 012 958,60	5 237 851,48	45,331251	34,705745	Метод спутниковых геодезических измерений (определений)	0,25
5 108	5 012 964,18	5 237 848,01	45,331301	34,705700	Метод спутниковых геодезических измерений (определений)	0,25
5 109	5 012 966,34	5 237 843,54	45,331320	34,705643	Метод спутниковых геодезических измерений (определений)	0,25
5 110	5 012 965,28	5 237 838,14	45,331310	34,705574	Метод спутниковых геодезических измерений (определений)	0,25
5 111	5 012 961,80	5 237 830,96	45,331278	34,705483	Метод спутниковых геодезических измерений (определений)	0,25
5 112	5 012 959,19	5 237 824,82	45,331254	34,705405	Метод спутниковых геодезических измерений (определений)	0,25
5 113	5 012 958,36	5 237 819,02	45,331246	34,705331	Метод спутниковых геодезических измерений (определений)	0,25
5 114	5 012 956,97	5 237 814,07	45,331233	34,705268	Метод спутниковых геодезических измерений (определений)	0,25
5 115	5 012 953,55	5 237 810,65	45,331202	34,705225	Метод спутниковых геодезических измерений (определений)	0,25
5 116	5 012 948,42	5 237 811,17	45,331156	34,705232	Метод спутниковых геодезических измерений (определений)	0,25
5 117	5 012 943,17	5 237 814,64	45,331109	34,705277	Метод спутниковых геодезических измерений (определений)	0,25

(1)	(2)	(3)	(4)	(5)	(6)	(7)
5 118	5 012 939,90	5 237 819,69	45,331080	34,705342	Метод спутниковых геодезических измерений (определений)	0,25
5 119	5 012 936,10	5 237 821,54	45,331046	34,705366	Метод спутниковых геодезических измерений (определений)	0,25
5 120	5 012 927,43	5 237 821,85	45,330968	34,705371	Метод спутниковых геодезических измерений (определений)	0,25
5 121	5 012 922,52	5 237 823,52	45,330924	34,705393	Метод спутниковых геодезических измерений (определений)	0,25
5 122	5 012 918,19	5 237 823,39	45,330885	34,705392	Метод спутниковых геодезических измерений (определений)	0,25
5 123	5 012 914,64	5 237 821,95	45,330853	34,705374	Метод спутниковых геодезических измерений (определений)	0,25
5 124	5 012 912,34	5 237 818,80	45,330832	34,705334	Метод спутниковых геодезических измерений (определений)	0,25
5 125	5 012 909,26	5 237 816,11	45,330804	34,705300	Метод спутниковых геодезических измерений (определений)	0,25
5 126	5 012 902,04	5 237 814,68	45,330739	34,705283	Метод спутниковых геодезических измерений (определений)	0,25
5 127	5 012 894,25	5 237 815,71	45,330669	34,705297	Метод спутниковых геодезических измерений (определений)	0,25
5 128	5 012 888,33	5 237 818,64	45,330616	34,705335	Метод спутниковых геодезических измерений (определений)	0,25
5 129	5 012 883,83	5 237 824,78	45,330576	34,705414	Метод спутниковых геодезических измерений (определений)	0,25
5 130	5 012 879,38	5 237 836,28	45,330537	34,705561	Метод спутниковых геодезических измерений (определений)	0,25
5 131	5 012 874,42	5 237 843,29	45,330493	34,705652	Метод спутниковых геодезических измерений (определений)	0,25
5 132	5 012 869,95	5 237 846,37	45,330453	34,705691	Метод спутниковых геодезических измерений (определений)	0,25
5 133	5 012 864,61	5 237 847,25	45,330405	34,705703	Метод спутниковых геодезических измерений (определений)	0,25

(1)	(2)	(3)	(4)	(5)	(6)	(7)
5 134	5 012 857,96	5 237 845,07	45,330345	34,705676	Метод спутниковых геодезических измерений (определений)	0,25
5 135	5 012 852,01	5 237 838,49	45,330291	34,705593	Метод спутниковых геодезических измерений (определений)	0,25
5 136	5 012 847,98	5 237 830,24	45,330254	34,705488	Метод спутниковых геодезических измерений (определений)	0,25
5 137	5 012 843,25	5 237 825,64	45,330211	34,705430	Метод спутниковых геодезических измерений (определений)	0,25
5 138	5 012 835,82	5 237 824,31	45,330144	34,705414	Метод спутниковых геодезических измерений (определений)	0,25
5 139	5 012 821,94	5 237 823,32	45,330019	34,705403	Метод спутниковых геодезических измерений (определений)	0,25
5 140	5 012 812,17	5 237 821,56	45,329931	34,705382	Метод спутниковых геодезических измерений (определений)	0,25
5 141	5 012 800,42	5 237 817,30	45,329825	34,705329	Метод спутниковых геодезических измерений (определений)	0,25
5 142	5 012 782,63	5 237 807,24	45,329664	34,705203	Метод спутниковых геодезических измерений (определений)	0,25
5 143	5 012 774,23	5 237 803,40	45,329588	34,705155	Метод спутниковых геодезических измерений (определений)	0,25
5 144	5 012 755,17	5 237 796,47	45,329416	34,705069	Метод спутниковых геодезических измерений (определений)	0,25
5 145	5 012 748,54	5 237 792,88	45,329356	34,705024	Метод спутниковых геодезических измерений (определений)	0,25
5 146	5 012 739,36	5 237 788,69	45,329273	34,704972	Метод спутниковых геодезических измерений (определений)	0,25
5 147	5 012 720,86	5 237 782,42	45,329106	34,704894	Метод спутниковых геодезических измерений (определений)	0,25
5 148	5 012 711,54	5 237 779,95	45,329022	34,704864	Метод спутниковых геодезических измерений (определений)	0,25
5 149	5 012 693,03	5 237 774,77	45,328855	34,704800	Метод спутниковых геодезических измерений (определений)	0,25

(1)	(2)	(3)	(4)	(5)	(6)	(7)
5 150	5 012 675,22	5 237 767,68	45,328694	34,704712	Метод спутниковых геодезических измерений (определений)	0,25
5 151	5 012 651,86	5 237 757,35	45,328483	34,704583	Метод спутниковых геодезических измерений (определений)	0,25
5 152	5 012 639,23	5 237 752,60	45,328369	34,704524	Метод спутниковых геодезических измерений (определений)	0,25
5 153	5 012 632,15	5 237 749,78	45,328305	34,704489	Метод спутниковых геодезических измерений (определений)	0,25
5 154	5 012 614,09	5 237 743,70	45,328142	34,704414	Метод спутниковых геодезических измерений (определений)	0,25
5 155	5 012 594,37	5 237 736,94	45,327964	34,704330	Метод спутниковых геодезических измерений (определений)	0,25
5 156	5 012 583,97	5 237 732,76	45,327870	34,704278	Метод спутниковых геодезических измерений (определений)	0,25
5 157	5 012 571,12	5 237 727,62	45,327754	34,704214	Метод спутниковых геодезических измерений (определений)	0,25
5 158	5 012 562,62	5 237 722,73	45,327677	34,704153	Метод спутниковых геодезических измерений (определений)	0,25
5 159	5 012 553,66	5 237 718,05	45,327596	34,704094	Метод спутниковых геодезических измерений (определений)	0,25
5 160	5 012 540,59	5 237 712,64	45,327478	34,704027	Метод спутниковых геодезических измерений (определений)	0,25
5 161	5 012 521,99	5 237 706,05	45,327310	34,703946	Метод спутниковых геодезических измерений (определений)	0,25
5 162	5 012 507,82	5 237 700,72	45,327182	34,703879	Метод спутниковых геодезических измерений (определений)	0,25
5 163	5 012 497,19	5 237 695,84	45,327086	34,703818	Метод спутниковых геодезических измерений (определений)	0,25
5 164	5 012 481,47	5 237 689,95	45,326944	34,703745	Метод спутниковых геодезических измерений (определений)	0,25
5 165	5 012 466,63	5 237 683,54	45,326810	34,703665	Метод спутниковых геодезических измерений (определений)	0,25

(1)	(2)	(3)	(4)	(5)	(6)	(7)
5 166	5 012 436,96	5 237 672,66	45,326542	34,703530	Метод спутниковых геодезических измерений (определений)	0,25
5 167	5 012 421,56	5 237 666,64	45,326403	34,703455	Метод спутниковых геодезических измерений (определений)	0,25
5 168	5 012 409,51	5 237 660,87	45,326294	34,703383	Метод спутниковых геодезических измерений (определений)	0,25
5 169	5 012 383,47	5 237 652,15	45,326059	34,703276	Метод спутниковых геодезических измерений (определений)	0,25
5 170	5 012 370,52	5 237 647,00	45,325942	34,703211	Метод спутниковых геодезических измерений (определений)	0,25
5 171	5 012 357,22	5 237 642,86	45,325822	34,703160	Метод спутниковых геодезических измерений (определений)	0,25
5 172	5 012 346,39	5 237 637,50	45,325724	34,703093	Метод спутниковых геодезических измерений (определений)	0,25
5 173	5 012 329,77	5 237 631,60	45,325574	34,703020	Метод спутниковых геодезических измерений (определений)	0,25
5 174	5 012 305,50	5 237 625,27	45,325355	34,702942	Метод спутниковых геодезических измерений (определений)	0,25
5 175	5 012 293,40	5 237 621,68	45,325246	34,702898	Метод спутниковых геодезических измерений (определений)	0,25
5 176	5 012 282,67	5 237 617,42	45,325149	34,702845	Метод спутниковых геодезических измерений (определений)	0,25
5 177	5 012 262,63	5 237 610,08	45,324968	34,702754	Метод спутниковых геодезических измерений (определений)	0,25
5 178	5 012 253,12	5 237 605,13	45,324882	34,702692	Метод спутниковых геодезических измерений (определений)	0,25
5 179	5 012 240,92	5 237 602,42	45,324772	34,702659	Метод спутниковых геодезических измерений (определений)	0,25
5 180	5 012 234,16	5 237 600,31	45,324711	34,702633	Метод спутниковых геодезических измерений (определений)	0,25
5 181	5 012 226,09	5 237 595,86	45,324638	34,702577	Метод спутниковых геодезических измерений (определений)	0,25

(1)	(2)	(3)	(4)	(5)	(6)	(7)
5 182	5 012 217,12	5 237 592,39	45,324557	34,702534	Метод спутниковых геодезических измерений (определений)	0,25
5 183	5 012 206,60	5 237 588,44	45,324462	34,702485	Метод спутниковых геодезических измерений (определений)	0,25
5 184	5 012 175,80	5 237 577,78	45,324184	34,702353	Метод спутниковых геодезических измерений (определений)	0,25
5 185	5 012 133,94	5 237 562,24	45,323806	34,702160	Метод спутниковых геодезических измерений (определений)	0,25
5 186	5 012 106,91	5 237 552,34	45,323562	34,702037	Метод спутниковых геодезических измерений (определений)	0,25
5 187	5 012 094,21	5 237 545,46	45,323447	34,701951	Метод спутниковых геодезических измерений (определений)	0,25
5 188	5 012 077,83	5 237 538,48	45,323299	34,701864	Метод спутниковых геодезических измерений (определений)	0,25
5 189	5 012 050,46	5 237 529,82	45,323052	34,701757	Метод спутниковых геодезических измерений (определений)	0,25
5 190	5 012 018,78	5 237 519,85	45,322766	34,701634	Метод спутниковых геодезических измерений (определений)	0,25
5 191	5 012 008,70	5 237 515,38	45,322675	34,701578	Метод спутниковых геодезических измерений (определений)	0,25
5 192	5 012 000,28	5 237 512,16	45,322599	34,701538	Метод спутниковых геодезических измерений (определений)	0,25
5 193	5 011 988,87	5 237 508,66	45,322496	34,701495	Метод спутниковых геодезических измерений (определений)	0,25
5 194	5 011 982,46	5 237 504,67	45,322438	34,701445	Метод спутниковых геодезических измерений (определений)	0,25
5 195	5 011 975,16	5 237 501,78	45,322372	34,701409	Метод спутниковых геодезических измерений (определений)	0,25
5 196	5 011 967,18	5 237 499,44	45,322300	34,701380	Метод спутниковых геодезических измерений (определений)	0,25
5 197	5 011 949,57	5 237 491,89	45,322141	34,701286	Метод спутниковых геодезических измерений (определений)	0,25

(1)	(2)	(3)	(4)	(5)	(6)	(7)
5 198	5 011 924,90	5 237 482,31	45,321919	34,701167	Метод спутниковых геодезических измерений (определений)	0,25
5 199	5 011 914,69	5 237 478,28	45,321826	34,701117	Метод спутниковых геодезических измерений (определений)	0,25
5 200	5 011 906,06	5 237 475,38	45,321748	34,701081	Метод спутниковых геодезических измерений (определений)	0,25
5 201	5 011 891,44	5 237 469,98	45,321616	34,701014	Метод спутниковых геодезических измерений (определений)	0,25
5 202	5 011 881,48	5 237 465,73	45,321526	34,700961	Метод спутниковых геодезических измерений (определений)	0,25
5 203	5 011 854,91	5 237 454,71	45,321286	34,700824	Метод спутниковых геодезических измерений (определений)	0,25
5 204	5 011 816,60	5 237 440,22	45,320940	34,700644	Метод спутниковых геодезических измерений (определений)	0,25
5 205	5 011 800,86	5 237 436,08	45,320798	34,700593	Метод спутниковых геодезических измерений (определений)	0,25
5 206	5 011 791,67	5 237 433,08	45,320715	34,700556	Метод спутниковых геодезических измерений (определений)	0,25
5 207	5 011 779,83	5 237 427,06	45,320608	34,700481	Метод спутниковых геодезических измерений (определений)	0,25
5 208	5 011 755,48	5 237 417,59	45,320389	34,700363	Метод спутниковых геодезических измерений (определений)	0,25
5 209	5 011 727,79	5 237 406,42	45,320138	34,700224	Метод спутниковых геодезических измерений (определений)	0,25
5 210	5 011 711,09	5 237 398,86	45,319987	34,700130	Метод спутниковых геодезических измерений (определений)	0,25
5 211	5 011 692,37	5 237 392,33	45,319818	34,700049	Метод спутниковых геодезических измерений (определений)	0,25
5 212	5 011 664,44	5 237 383,52	45,319566	34,699940	Метод спутниковых геодезических измерений (определений)	0,25
5 213	5 011 648,16	5 237 378,64	45,319419	34,699880	Метод спутниковых геодезических измерений (определений)	0,25

(1)	(2)	(3)	(4)	(5)	(6)	(7)
5 214	5 011 577,61	5 237 352,93	45,318782	34,699561	Метод спутниковых геодезических измерений (определений)	0,25
5 215	5 011 550,04	5 237 343,26	45,318534	34,699441	Метод спутниковых геодезических измерений (определений)	0,25
5 216	5 011 500,88	5 237 323,72	45,318089	34,699198	Метод спутниковых геодезических измерений (определений)	0,25
5 217	5 011 487,80	5 237 319,34	45,317971	34,699144	Метод спутниковых геодезических измерений (определений)	0,25
5 218	5 011 478,60	5 237 317,14	45,317888	34,699117	Метод спутниковых геодезических измерений (определений)	0,25
5 219	5 011 455,69	5 237 308,05	45,317681	34,699004	Метод спутниковых геодезических измерений (определений)	0,25
5 220	5 011 425,47	5 237 294,74	45,317408	34,698838	Метод спутниковых геодезических измерений (определений)	0,25
5 221	5 011 385,95	5 237 278,96	45,317051	34,698642	Метод спутниковых геодезических измерений (определений)	0,25
5 222	5 011 364,58	5 237 270,66	45,316858	34,698539	Метод спутниковых геодезических измерений (определений)	0,25
5 223	5 011 355,71	5 237 268,07	45,316778	34,698507	Метод спутниковых геодезических измерений (определений)	0,25
5 224	5 011 343,20	5 237 262,92	45,316665	34,698443	Метод спутниковых геодезических измерений (определений)	0,25
5 225	5 011 332,35	5 237 258,43	45,316567	34,698387	Метод спутниковых геодезических измерений (определений)	0,25
5 226	5 011 317,85	5 237 253,65	45,316436	34,698328	Метод спутниковых геодезических измерений (определений)	0,25
5 227	5 011 301,13	5 237 245,87	45,316285	34,698231	Метод спутниковых геодезических измерений (определений)	0,25
5 228	5 011 287,30	5 237 239,63	45,316160	34,698153	Метод спутниковых геодезических измерений (определений)	0,25
5 229	5 011 282,11	5 237 236,59	45,316113	34,698115	Метод спутниковых геодезических измерений (определений)	0,25

(1)	(2)	(3)	(4)	(5)	(6)	(7)
5 230	5 011 277,92	5 237 233,41	45,316075	34,698075	Метод спутниковых геодезических измерений (определений)	0,25
5 231	5 011 271,95	5 237 229,43	45,316021	34,698025	Метод спутниковых геодезических измерений (определений)	0,25
5 232	5 011 266,54	5 237 227,17	45,315972	34,697997	Метод спутниковых геодезических измерений (определений)	0,25
5 233	5 011 259,55	5 237 224,99	45,315909	34,697970	Метод спутниковых геодезических измерений (определений)	0,25
5 234	5 011 255,45	5 237 223,54	45,315872	34,697952	Метод спутниковых геодезических измерений (определений)	0,25
5 235	5 011 250,80	5 237 221,77	45,315830	34,697930	Метод спутниковых геодезических измерений (определений)	0,25
5 236	5 011 247,48	5 237 220,01	45,315800	34,697908	Метод спутниковых геодезических измерений (определений)	0,25
5 237	5 011 244,29	5 237 217,47	45,315771	34,697876	Метод спутниковых геодезических измерений (определений)	0,25
5 238	5 011 238,10	5 237 213,56	45,315715	34,697827	Метод спутниковых геодезических измерений (определений)	0,25
5 239	5 011 235,22	5 237 213,08	45,315689	34,697821	Метод спутниковых геодезических измерений (определений)	0,25
5 240	5 011 232,53	5 237 215,01	45,315665	34,697846	Метод спутниковых геодезических измерений (определений)	0,25
5 241	5 011 231,04	5 237 219,63	45,315652	34,697905	Метод спутниковых геодезических измерений (определений)	0,25
5 242	5 011 229,81	5 237 220,23	45,315641	34,697913	Метод спутниковых геодезических измерений (определений)	0,25
5 243	5 011 228,15	5 237 219,91	45,315626	34,697909	Метод спутниковых геодезических измерений (определений)	0,25
5 244	5 011 225,30	5 237 215,86	45,315600	34,697858	Метод спутниковых геодезических измерений (определений)	0,25
5 245	5 011 223,54	5 237 214,61	45,315585	34,697842	Метод спутниковых геодезических измерений (определений)	0,25

(1)	(2)	(3)	(4)	(5)	(6)	(7)
5 246	5 011 219,86	5 237 214,97	45,315551	34,697847	Метод спутниковых геодезических измерений (определений)	0,25
5 247	5 011 217,50	5 237 217,14	45,315530	34,697875	Метод спутниковых геодезических измерений (определений)	0,25
5 248	5 011 215,18	5 237 226,66	45,315510	34,697997	Метод спутниковых геодезических измерений (определений)	0,25
5 249	5 011 214,16	5 237 229,25	45,315501	34,698030	Метод спутниковых геодезических измерений (определений)	0,25
5 250	5 011 212,47	5 237 231,13	45,315486	34,698054	Метод спутниковых геодезических измерений (определений)	0,25
5 251	5 011 210,13	5 237 232,43	45,315465	34,698071	Метод спутниковых геодезических измерений (определений)	0,25
5 252	5 011 208,21	5 237 235,06	45,315448	34,698105	Метод спутниковых геодезических измерений (определений)	0,25
5 253	5 011 207,83	5 237 239,24	45,315445	34,698158	Метод спутниковых геодезических измерений (определений)	0,25
5 254	5 011 207,03	5 237 241,80	45,315438	34,698191	Метод спутниковых геодезических измерений (определений)	0,25
5 255	5 011 205,35	5 237 243,45	45,315423	34,698212	Метод спутниковых геодезических измерений (определений)	0,25
5 256	5 011 200,99	5 237 245,83	45,315384	34,698243	Метод спутниковых геодезических измерений (определений)	0,25
5 257	5 011 197,86	5 237 248,14	45,315357	34,698273	Метод спутниковых геодезических измерений (определений)	0,25
5 258	5 011 194,25	5 237 253,45	45,315324	34,698341	Метод спутниковых геодезических измерений (определений)	0,25
5 259	5 011 189,51	5 237 259,83	45,315282	34,698423	Метод спутниковых геодезических измерений (определений)	0,25
5 260	5 011 185,35	5 237 265,13	45,315245	34,698491	Метод спутниковых геодезических измерений (определений)	0,25
5 261	5 011 179,42	5 237 269,36	45,315192	34,698546	Метод спутниковых геодезических измерений (определений)	0,25

(1)	(2)	(3)	(4)	(5)	(6)	(7)
5 262	5 011 169,45	5 237 275,78	45,315103	34,698629	Метод спутниковых геодезических измерений (определений)	0,25
5 263	5 011 160,51	5 237 282,05	45,315023	34,698710	Метод спутниковых геодезических измерений (определений)	0,25
5 264	5 011 153,67	5 237 287,31	45,314962	34,698778	Метод спутниковых геодезических измерений (определений)	0,25
5 265	5 011 147,50	5 237 293,43	45,314907	34,698857	Метод спутниковых геодезических измерений (определений)	0,25
5 266	5 011 143,88	5 237 299,44	45,314875	34,698934	Метод спутниковых геодезических измерений (определений)	0,25
5 267	5 011 139,17	5 237 315,63	45,314834	34,699141	Метод спутниковых геодезических измерений (определений)	0,25
5 268	5 011 136,17	5 237 326,50	45,314808	34,699280	Метод спутниковых геодезических измерений (определений)	0,25
5 269	5 011 132,51	5 237 336,28	45,314776	34,699405	Метод спутниковых геодезических измерений (определений)	0,25
5 270	5 011 128,10	5 237 344,71	45,314737	34,699513	Метод спутниковых геодезических измерений (определений)	0,25
5 271	5 011 124,14	5 237 350,37	45,314702	34,699586	Метод спутниковых геодезических измерений (определений)	0,25
5 272	5 011 120,00	5 237 353,86	45,314665	34,699631	Метод спутниковых геодезических измерений (определений)	0,25
5 273	5 011 115,43	5 237 354,83	45,314624	34,699644	Метод спутниковых геодезических измерений (определений)	0,25
5 274	5 011 097,42	5 237 355,13	45,314462	34,699650	Метод спутниковых геодезических измерений (определений)	0,25
5 275	5 011 089,41	5 237 356,78	45,314390	34,699672	Метод спутниковых геодезических измерений (определений)	0,25
5 276	5 011 081,49	5 237 359,69	45,314319	34,699710	Метод спутниковых геодезических измерений (определений)	0,25
5 277	5 011 069,97	5 237 366,38	45,314216	34,699797	Метод спутниковых геодезических измерений (определений)	0,25

(1)	(2)	(3)	(4)	(5)	(6)	(7)
5 278	5 011 059,12	5 237 373,41	45,314119	34,699888	Метод спутниковых геодезических измерений (определений)	0,25
5 279	5 011 048,25	5 237 382,17	45,314022	34,700001	Метод спутниковых геодезических измерений (определений)	0,25
5 280	5 011 037,74	5 237 388,98	45,313928	34,700089	Метод спутниковых геодезических измерений (определений)	0,25
5 281	5 011 028,91	5 237 393,27	45,313849	34,700145	Метод спутниковых геодезических измерений (определений)	0,25
5 282	5 011 016,75	5 237 398,01	45,313740	34,700207	Метод спутниковых геодезических измерений (определений)	0,25
5 283	5 011 005,59	5 237 402,13	45,313640	34,700261	Метод спутниковых геодезических измерений (определений)	0,25
5 284	5 010 992,09	5 237 407,64	45,313519	34,700333	Метод спутниковых геодезических измерений (определений)	0,25
5 285	5 010 980,82	5 237 411,71	45,313418	34,700386	Метод спутниковых геодезических измерений (определений)	0,25
5 286	5 010 956,06	5 237 420,78	45,313196	34,700505	Метод спутниковых геодезических измерений (определений)	0,25
5 287	5 010 948,35	5 237 424,55	45,313127	34,700554	Метод спутниковых геодезических измерений (определений)	0,25
5 288	5 010 942,64	5 237 429,03	45,313076	34,700612	Метод спутниковых геодезических измерений (определений)	0,25
5 289	5 010 927,89	5 237 448,12	45,312945	34,700857	Метод спутниковых геодезических измерений (определений)	0,25
5 290	5 010 921,47	5 237 455,81	45,312888	34,700956	Метод спутниковых геодезических измерений (определений)	0,25
5 291	5 010 915,75	5 237 461,80	45,312837	34,701033	Метод спутниковых геодезических измерений (определений)	0,25
5 292	5 010 906,10	5 237 470,57	45,312751	34,701146	Метод спутниковых геодезических измерений (определений)	0,25
5 293	5 010 891,28	5 237 485,39	45,312619	34,701337	Метод спутниковых геодезических измерений (определений)	0,25

(1)	(2)	(3)	(4)	(5)	(6)	(7)
5 294	5 010 884,66	5 237 492,07	45,312560	34,701423	Метод спутниковых геодезических измерений (определений)	0,25
5 295	5 010 862,48	5 237 509,66	45,312362	34,701650	Метод спутниковых геодезических измерений (определений)	0,25
5 296	5 010 856,43	5 237 514,37	45,312308	34,701711	Метод спутниковых геодезических измерений (определений)	0,25
5 297	5 010 849,40	5 237 518,00	45,312245	34,701758	Метод спутниковых геодезических измерений (определений)	0,25
5 298	5 010 841,14	5 237 520,18	45,312171	34,701787	Метод спутниковых геодезических измерений (определений)	0,25
5 299	5 010 836,25	5 237 520,69	45,312127	34,701794	Метод спутниковых геодезических измерений (определений)	0,25
5 300	5 010 829,58	5 237 520,37	45,312067	34,701791	Метод спутниковых геодезических измерений (определений)	0,25
5 301	5 010 817,16	5 237 518,39	45,311955	34,701767	Метод спутниковых геодезических измерений (определений)	0,25
5 302	5 010 804,18	5 237 515,83	45,311838	34,701736	Метод спутниковых геодезических измерений (определений)	0,25
5 303	5 010 797,96	5 237 514,89	45,311782	34,701725	Метод спутниковых геодезических измерений (определений)	0,25
5 304	5 010 775,19	5 237 513,26	45,311577	34,701707	Метод спутниковых геодезических измерений (определений)	0,25
5 305	5 010 764,20	5 237 512,75	45,311478	34,701702	Метод спутниковых геодезических измерений (определений)	0,25
5 306	5 010 743,40	5 237 512,77	45,311291	34,701705	Метод спутниковых геодезических измерений (определений)	0,25
5 307	5 010 735,95	5 237 513,41	45,311224	34,701714	Метод спутниковых геодезических измерений (определений)	0,25
5 308	5 010 729,16	5 237 514,52	45,311163	34,701729	Метод спутниковых геодезических измерений (определений)	0,25
5 309	5 010 723,70	5 237 516,36	45,311114	34,701753	Метод спутниковых геодезических измерений (определений)	0,25

(1)	(2)	(3)	(4)	(5)	(6)	(7)
5 310	5 010 716,55	5 237 519,65	45,311050	34,701796	Метод спутниковых геодезических измерений (определений)	0,25
5 311	5 010 712,30	5 237 522,60	45,311012	34,701834	Метод спутниковых геодезических измерений (определений)	0,25
5 312	5 010 709,73	5 237 523,73	45,310989	34,701849	Метод спутниковых геодезических измерений (определений)	0,25
5 313	5 010 706,73	5 237 524,10	45,310962	34,701854	Метод спутниковых геодезических измерений (определений)	0,25
5 314	5 010 703,29	5 237 523,61	45,310931	34,701848	Метод спутниковых геодезических измерений (определений)	0,25
5 315	5 010 699,72	5 237 523,58	45,310899	34,701848	Метод спутниковых геодезических измерений (определений)	0,25
5 316	5 010 696,16	5 237 524,87	45,310867	34,701865	Метод спутниковых геодезических измерений (определений)	0,25
5 317	5 010 690,22	5 237 529,75	45,310814	34,701928	Метод спутниковых геодезических измерений (определений)	0,25
5 318	5 010 686,06	5 237 534,43	45,310777	34,701988	Метод спутниковых геодезических измерений (определений)	0,25
5 319	5 010 680,65	5 237 542,05	45,310729	34,702086	Метод спутниковых геодезических измерений (определений)	0,25
5 320	5 010 677,48	5 237 548,11	45,310701	34,702164	Метод спутниковых геодезических измерений (определений)	0,25
5 321	5 010 674,19	5 237 555,00	45,310672	34,702252	Метод спутниковых геодезических измерений (определений)	0,25
5 322	5 010 670,58	5 237 560,75	45,310640	34,702326	Метод спутниковых геодезических измерений (определений)	0,25
5 323	5 010 662,70	5 237 570,42	45,310570	34,702450	Метод спутниковых геодезических измерений (определений)	0,25
5 324	5 010 658,19	5 237 576,50	45,310530	34,702528	Метод спутниковых геодезических измерений (определений)	0,25
5 325	5 010 654,47	5 237 581,94	45,310497	34,702598	Метод спутниковых геодезических измерений (определений)	0,25

(1)	(2)	(3)	(4)	(5)	(6)	(7)
5 326	5 010 646,20	5 237 597,78	45,310424	34,702801	Метод спутниковых геодезических измерений (определений)	0,25
5 327	5 010 639,94	5 237 611,84	45,310369	34,702981	Метод спутниковых геодезических измерений (определений)	0,25
5 328	5 010 633,15	5 237 624,48	45,310309	34,703143	Метод спутниковых геодезических измерений (определений)	0,25
5 329	5 010 625,38	5 237 635,07	45,310240	34,703279	Метод спутниковых геодезических измерений (определений)	0,25
5 330	5 010 616,97	5 237 642,81	45,310165	34,703379	Метод спутниковых геодезических измерений (определений)	0,25
5 331	5 010 606,10	5 237 650,63	45,310068	34,703480	Метод спутниковых геодезических измерений (определений)	0,25
5 332	5 010 592,93	5 237 656,69	45,309950	34,703559	Метод спутниковых геодезических измерений (определений)	0,25
5 333	5 010 581,98	5 237 662,88	45,309852	34,703639	Метод спутниковых геодезических измерений (определений)	0,25
5 334	5 010 574,85	5 237 664,84	45,309788	34,703665	Метод спутниковых геодезических измерений (определений)	0,25
5 335	5 010 567,96	5 237 664,77	45,309726	34,703665	Метод спутниковых геодезических измерений (определений)	0,25
5 336	5 010 539,43	5 237 660,08	45,309469	34,703609	Метод спутниковых геодезических измерений (определений)	0,25
5 337	5 010 529,91	5 237 657,25	45,309383	34,703574	Метод спутниковых геодезических измерений (определений)	0,25
5 338	5 010 524,02	5 237 656,80	45,309330	34,703569	Метод спутниковых геодезических измерений (определений)	0,25
5 339	5 010 517,78	5 237 658,40	45,309274	34,703590	Метод спутниковых геодезических измерений (определений)	0,25
5 340	5 010 500,89	5 237 668,57	45,309123	34,703722	Метод спутниковых геодезических измерений (определений)	0,25
5 341	5 010 497,55	5 237 669,49	45,309093	34,703734	Метод спутниковых геодезических измерений (определений)	0,25

(1)	(2)	(3)	(4)	(5)	(6)	(7)
5 342	5 010 494,33	5 237 668,59	45,309064	34,703723	Метод спутниковых геодезических измерений (определений)	0,25
5 343	5 010 491,03	5 237 665,25	45,309034	34,703681	Метод спутниковых геодезических измерений (определений)	0,25
5 344	5 010 485,02	5 237 655,17	45,308979	34,703553	Метод спутниковых геодезических измерений (определений)	0,25
5 345	5 010 480,73	5 237 651,34	45,308940	34,703505	Метод спутниковых геодезических измерений (определений)	0,25
5 346	5 010 476,18	5 237 650,36	45,308899	34,703493	Метод спутниковых геодезических измерений (определений)	0,25
5 347	5 010 472,15	5 237 652,84	45,308863	34,703525	Метод спутниковых геодезических измерений (определений)	0,25
5 348	5 010 465,73	5 237 661,42	45,308806	34,703635	Метод спутниковых геодезических измерений (определений)	0,25
5 349	5 010 461,24	5 237 664,96	45,308766	34,703681	Метод спутниковых геодезических измерений (определений)	0,25
5 350	5 010 454,89	5 237 667,66	45,308709	34,703716	Метод спутниковых геодезических измерений (определений)	0,25
5 351	5 010 445,75	5 237 669,69	45,308627	34,703743	Метод спутниковых геодезических измерений (определений)	0,25
5 352	5 010 432,84	5 237 672,44	45,308511	34,703780	Метод спутниковых геодезических измерений (определений)	0,25
5 353	5 010 425,03	5 237 674,73	45,308441	34,703810	Метод спутниковых геодезических измерений (определений)	0,25
5 354	5 010 419,78	5 237 677,02	45,308394	34,703840	Метод спутниковых геодезических измерений (определений)	0,25
5 355	5 010 414,74	5 237 680,90	45,308349	34,703890	Метод спутниковых геодезических измерений (определений)	0,25
5 356	5 010 409,48	5 237 684,77	45,308302	34,703940	Метод спутниковых геодезических измерений (определений)	0,25
5 357	5 010 402,33	5 237 688,38	45,308238	34,703987	Метод спутниковых геодезических измерений (определений)	0,25

(1)	(2)	(3)	(4)	(5)	(6)	(7)
5 358	5 010 392,53	5 237 690,34	45,308150	34,704013	Метод спутниковых геодезических измерений (определений)	0,25
5 359	5 010 385,07	5 237 691,68	45,308083	34,704031	Метод спутниковых геодезических измерений (определений)	0,25
5 360	5 010 379,93	5 237 694,19	45,308037	34,704064	Метод спутниковых геодезических измерений (определений)	0,25
5 361	5 010 375,33	5 237 698,16	45,307996	34,704115	Метод спутниковых геодезических измерений (определений)	0,25
5 362	5 010 372,09	5 237 700,39	45,307967	34,704144	Метод спутниковых геодезических измерений (определений)	0,25
5 363	5 010 368,31	5 237 700,30	45,307933	34,704143	Метод спутниковых геодезических измерений (определений)	0,25
5 364	5 010 363,22	5 237 698,52	45,307887	34,704121	Метод спутниковых геодезических измерений (определений)	0,25
5 365	5 010 357,01	5 237 696,71	45,307831	34,704099	Метод спутниковых геодезических измерений (определений)	0,25
5 366	5 010 351,69	5 237 695,33	45,307783	34,704082	Метод спутниковых геодезических измерений (определений)	0,25
5 367	5 010 345,03	5 237 694,41	45,307723	34,704071	Метод спутниковых геодезических измерений (определений)	0,25
5 368	5 010 339,16	5 237 693,48	45,307671	34,704060	Метод спутниковых геодезических измерений (определений)	0,25
5 369	5 010 334,04	5 237 693,43	45,307624	34,704060	Метод спутниковых геодезических измерений (определений)	0,25
5 370	5 010 331,37	5 237 693,97	45,307600	34,704067	Метод спутниковых геодезических измерений (определений)	0,25
5 371	5 010 329,02	5 237 695,35	45,307579	34,704085	Метод спутниковых геодезических измерений (определений)	0,25
5 372	5 010 323,41	5 237 700,47	45,307529	34,704151	Метод спутниковых геодезических измерений (определений)	0,25
5 373	5 010 320,94	5 237 702,17	45,307507	34,704173	Метод спутниковых геодезических измерений (определений)	0,25

(1)	(2)	(3)	(4)	(5)	(6)	(7)
5 374	5 010 318,60	5 237 702,76	45,307486	34,704181	Метод спутниковых геодезических измерений (определений)	0,25
5 375	5 010 316,16	5 237 703,05	45,307464	34,704185	Метод спутниковых геодезических измерений (определений)	0,25
5 376	5 010 313,38	5 237 702,71	45,307439	34,704181	Метод спутниковых геодезических измерений (определений)	0,25
5 377	5 010 307,95	5 237 700,54	45,307390	34,704154	Метод спутниковых геодезических измерений (определений)	0,25
5 378	5 010 294,14	5 237 693,26	45,307265	34,704063	Метод спутниковых геодезических измерений (определений)	0,25
5 379	5 010 291,60	5 237 691,52	45,307242	34,704041	Метод спутниковых геодезических измерений (определений)	0,25
5 380	5 010 290,95	5 237 689,39	45,307236	34,704014	Метод спутниковых геодезических измерений (определений)	0,25
5 381	5 010 291,98	5 237 686,44	45,307245	34,703976	Метод спутниковых геодезических измерений (определений)	0,25
5 382	5 010 291,47	5 237 682,34	45,307240	34,703924	Метод спутниковых геодезических измерений (определений)	0,25
5 383	5 010 294,06	5 237 678,07	45,307263	34,703869	Метод спутниковых геодезических измерений (определений)	0,25
5 384	5 010 299,08	5 237 676,23	45,307308	34,703845	Метод спутниковых геодезических измерений (определений)	0,25
5 385	5 010 304,85	5 237 677,47	45,307360	34,703860	Метод спутниковых геодезических измерений (определений)	0,25
5 386	5 010 309,82	5 237 680,34	45,307405	34,703896	Метод спутниковых геодезических измерений (определений)	0,25
5 387	5 010 316,49	5 237 680,64	45,307465	34,703899	Метод спутниковых геодезических измерений (определений)	0,25
5 388	5 010 321,63	5 237 678,09	45,307511	34,703866	Метод спутниковых геодезических измерений (определений)	0,25
5 389	5 010 323,11	5 237 673,78	45,307524	34,703811	Метод спутниковых геодезических измерений (определений)	0,25

(1)	(2)	(3)	(4)	(5)	(6)	(7)
5 390	5 010 322,72	5 237 668,07	45,307520	34,703738	Метод спутниковых геодезических измерений (определений)	0,25
5 391	5 010 323,88	5 237 663,06	45,307530	34,703674	Метод спутниковых геодезических измерений (определений)	0,25
5 392	5 010 326,15	5 237 658,28	45,307550	34,703613	Метод спутниковых геодезических измерений (определений)	0,25
5 393	5 010 328,78	5 237 651,34	45,307573	34,703524	Метод спутниковых геодезических измерений (определений)	0,25
5 394	5 010 330,32	5 237 642,43	45,307586	34,703410	Метод спутниковых геодезических измерений (определений)	0,25
5 395	5 010 330,45	5 237 628,85	45,307586	34,703237	Метод спутниковых геодезических измерений (определений)	0,25
5 396	5 010 328,53	5 237 620,44	45,307568	34,703130	Метод спутниковых геодезических измерений (определений)	0,25
5 397	5 010 323,41	5 237 609,95	45,307521	34,702997	Метод спутниковых геодезических измерений (определений)	0,25
5 398	5 010 318,45	5 237 605,97	45,307476	34,702947	Метод спутниковых геодезических измерений (определений)	0,25
5 399	5 010 306,38	5 237 601,62	45,307367	34,702893	Метод спутниковых геодезических измерений (определений)	0,25
5 400	5 010 299,93	5 237 601,19	45,307309	34,702888	Метод спутниковых геодезических измерений (определений)	0,25
5 401	5 010 292,15	5 237 602,04	45,307239	34,702900	Метод спутниковых геодезических измерений (определений)	0,25
5 402	5 010 282,14	5 237 603,75	45,307149	34,702923	Метод спутниковых геодезических измерений (определений)	0,25
5 403	5 010 268,86	5 237 607,46	45,307030	34,702972	Метод спутниковых геодезических измерений (определений)	0,25
5 404	5 010 228,73	5 237 619,29	45,306670	34,703128	Метод спутниковых геодезических измерений (определений)	0,25
5 405	5 010 209,90	5 237 625,00	45,306501	34,703203	Метод спутниковых геодезических измерений (определений)	0,25

(1)	(2)	(3)	(4)	(5)	(6)	(7)
5 406	5 010 191,94	5 237 631,17	45,306340	34,703284	Метод спутниковых геодезических измерений (определений)	0,25
5 407	5 010 171,51	5 237 639,81	45,306157	34,703397	Метод спутниковых геодезических измерений (определений)	0,25
5 408	5 010 158,12	5 237 645,02	45,306037	34,703465	Метод спутниковых геодезических измерений (определений)	0,25
5 409	5 010 141,05	5 237 651,29	45,305884	34,703547	Метод спутниковых геодезических измерений (определений)	0,25
5 410	5 010 122,98	5 237 657,55	45,305722	34,703629	Метод спутниковых геодезических измерений (определений)	0,25
5 411	5 010 105,47	5 237 664,44	45,305565	34,703719	Метод спутниковых геодезических измерений (определений)	0,25
5 412	5 010 089,73	5 237 671,17	45,305424	34,703807	Метод спутниковых геодезических измерений (определений)	0,25
5 413	5 010 075,11	5 237 676,67	45,305293	34,703879	Метод спутниковых геодезических измерений (определений)	0,25
5 414	5 010 061,51	5 237 681,08	45,305171	34,703937	Метод спутниковых геодезических измерений (определений)	0,25
5 415	5 010 050,04	5 237 683,88	45,305068	34,703974	Метод спутниковых геодезических измерений (определений)	0,25
5 416	5 010 039,79	5 237 685,27	45,304976	34,703993	Метод спутниковых геодезических измерений (определений)	0,25
5 417	5 010 031,23	5 237 686,37	45,304899	34,704008	Метод спутниковых геодезических измерений (определений)	0,25
5 418	5 010 023,34	5 237 686,12	45,304828	34,704006	Метод спутниковых геодезических измерений (определений)	0,25
5 419	5 010 017,01	5 237 684,74	45,304771	34,703989	Метод спутниковых геодезических измерений (определений)	0,25
5 420	5 010 003,39	5 237 680,84	45,304648	34,703941	Метод спутниковых геодезических измерений (определений)	0,25
5 421	5 009 984,76	5 237 675,86	45,304480	34,703880	Метод спутниковых геодезических измерений (определений)	0,25

(1)	(2)	(3)	(4)	(5)	(6)	(7)
5 422	5 009 969,24	5 237 672,40	45,304340	34,703838	Метод спутниковых геодезических измерений (определений)	0,25
5 423	5 009 955,93	5 237 668,82	45,304220	34,703794	Метод спутниковых геодезических измерений (определений)	0,25
5 424	5 009 944,72	5 237 666,77	45,304119	34,703769	Метод спутниковых геодезических измерений (определений)	0,25
5 425	5 009 939,40	5 237 665,30	45,304071	34,703751	Метод спутниковых геодезических измерений (определений)	0,25
5 426	5 009 936,32	5 237 662,68	45,304043	34,703718	Метод спутниковых геодезических измерений (определений)	0,25
5 427	5 009 934,80	5 237 659,13	45,304029	34,703673	Метод спутниковых геодезических измерений (определений)	0,25
5 428	5 009 934,84	5 237 654,36	45,304029	34,703612	Метод спутниковых геодезических измерений (определений)	0,25
5 429	5 009 932,62	5 237 654,17	45,304009	34,703610	Метод спутниковых геодезических измерений (определений)	0,25
5 430	5 009 931,80	5 237 658,62	45,304002	34,703667	Метод спутниковых геодезических измерений (определений)	0,25
5 431	5 009 929,97	5 237 663,94	45,303986	34,703735	Метод спутниковых геодезических измерений (определений)	0,25
5 432	5 009 926,82	5 237 668,09	45,303958	34,703788	Метод спутниковых геодезических измерений (определений)	0,25
5 433	5 009 922,68	5 237 670,61	45,303921	34,703821	Метод спутниковых геодезических измерений (определений)	0,25
5 434	5 009 919,42	5 237 674,43	45,303892	34,703870	Метод спутниковых геодезических измерений (определений)	0,25
5 435	5 009 916,69	5 237 680,92	45,303868	34,703953	Метод спутниковых геодезических измерений (определений)	0,25
5 436	5 009 914,52	5 237 686,78	45,303849	34,704028	Метод спутниковых геодезических измерений (определений)	0,25
5 437	5 009 908,56	5 237 705,24	45,303797	34,704264	Метод спутниковых геодезических измерений (определений)	0,25

(1)	(2)	(3)	(4)	(5)	(6)	(7)
5 438	5 009 902,15	5 237 723,36	45,303741	34,704496	Метод спутниковых геодезических измерений (определений)	0,25
5 439	5 009 895,28	5 237 743,54	45,303681	34,704754	Метод спутниковых геодезических измерений (определений)	0,25
5 440	5 009 888,64	5 237 763,63	45,303623	34,705011	Метод спутниковых геодезических измерений (определений)	0,25
5 441	5 009 882,69	5 237 780,83	45,303571	34,705231	Метод спутниковых геодезических измерений (определений)	0,25
5 442	5 009 878,01	5 237 793,63	45,303530	34,705395	Метод спутниковых геодезических измерений (определений)	0,25
5 443	5 009 874,24	5 237 803,56	45,303497	34,705522	Метод спутниковых геодезических измерений (определений)	0,25
5 444	5 009 870,26	5 237 812,70	45,303462	34,705639	Метод спутниковых геодезических измерений (определений)	0,25
5 445	5 009 867,79	5 237 815,58	45,303440	34,705676	Метод спутниковых геодезических измерений (определений)	0,25
5 446	5 009 863,43	5 237 817,97	45,303401	34,705707	Метод спутниковых геодезических измерений (определений)	0,25
5 447	5 009 861,62	5 237 820,64	45,303385	34,705741	Метод спутниковых геодезических измерений (определений)	0,25
5 448	5 009 861,04	5 237 824,07	45,303380	34,705785	Метод спутниковых геодезических измерений (определений)	0,25
5 449	5 009 860,44	5 237 826,81	45,303375	34,705820	Метод спутниковых геодезических измерений (определений)	0,25
5 450	5 009 848,85	5 237 831,24	45,303271	34,705878	Метод спутниковых геодезических измерений (определений)	0,25
5 451	5 009 845,18	5 237 830,72	45,303238	34,705872	Метод спутниковых геодезических измерений (определений)	0,25
5 452	5 009 842,54	5 237 828,04	45,303214	34,705838	Метод спутниковых геодезических измерений (определений)	0,25
5 453	5 009 841,57	5 237 824,59	45,303205	34,705794	Метод спутниковых геодезических измерений (определений)	0,25

(1)	(2)	(3)	(4)	(5)	(6)	(7)
5 454	5 009 841,74	5 237 820,04	45,303206	34,705736	Метод спутниковых геодезических измерений (определений)	0,25
5 455	5 009 842,01	5 237 814,45	45,303208	34,705665	Метод спутниковых геодезических измерений (определений)	0,25
5 456	5 009 841,51	5 237 808,10	45,303203	34,705584	Метод спутниковых геодезических измерений (определений)	0,25
5 457	5 009 839,70	5 237 800,39	45,303186	34,705486	Метод спутниковых геодезических измерений (определений)	0,25
5 458	5 009 837,44	5 237 793,00	45,303165	34,705392	Метод спутниковых геодезических измерений (определений)	0,25
5 459	5 009 834,72	5 237 787,50	45,303140	34,705322	Метод спутниковых геодезических измерений (определений)	0,25
5 460	5 009 830,87	5 237 782,91	45,303105	34,705264	Метод спутниковых геодезических измерений (определений)	0,25
5 461	5 009 826,46	5 237 779,96	45,303065	34,705227	Метод спутниковых геодезических измерений (определений)	0,25
5 462	5 009 816,61	5 237 775,77	45,302976	34,705175	Метод спутниковых геодезических измерений (определений)	0,25
5 463	5 009 800,98	5 237 770,14	45,302835	34,705105	Метод спутниковых геодезических измерений (определений)	0,25
5 464	5 009 790,69	5 237 766,64	45,302742	34,705062	Метод спутниковых геодезических измерений (определений)	0,25
5 465	5 009 781,60	5 237 763,73	45,302660	34,705026	Метод спутниковых геодезических измерений (определений)	0,25
5 466	5 009 774,06	5 237 762,11	45,302592	34,705006	Метод спутниковых геодезических измерений (определений)	0,25
5 467	5 009 767,52	5 237 761,25	45,302533	34,704996	Метод спутниковых геодезических измерений (определений)	0,25
5 468	5 009 744,62	5 237 760,71	45,302327	34,704992	Метод спутниковых геодезических измерений (определений)	0,25
5 469	5 009 727,18	5 237 759,36	45,302170	34,704977	Метод спутниковых геодезических измерений (определений)	0,25

(1)	(2)	(3)	(4)	(5)	(6)	(7)
5 470	5 009 711,41	5 237 758,10	45,302028	34,704963	Метод спутниковых геодезических измерений (определений)	0,25
5 471	5 009 696,76	5 237 756,41	45,301896	34,704943	Метод спутниковых геодезических измерений (определений)	0,25
5 472	5 009 684,22	5 237 754,16	45,301783	34,704916	Метод спутниковых геодезических измерений (определений)	0,25
5 473	5 009 669,91	5 237 750,18	45,301654	34,704867	Метод спутниковых геодезических измерений (определений)	0,25
5 474	5 009 655,16	5 237 747,29	45,301521	34,704832	Метод спутниковых геодезических измерений (определений)	0,25
5 475	5 009 644,61	5 237 747,50	45,301426	34,704836	Метод спутниковых геодезических измерений (определений)	0,25
5 476	5 009 633,47	5 237 750,27	45,301326	34,704873	Метод спутниковых геодезических измерений (определений)	0,25
5 477	5 009 622,07	5 237 754,87	45,301224	34,704933	Метод спутниковых геодезических измерений (определений)	0,25
5 478	5 009 610,90	5 237 761,12	45,301124	34,705014	Метод спутниковых геодезических измерений (определений)	0,25
5 479	5 009 597,13	5 237 771,80	45,301001	34,705152	Метод спутниковых геодезических измерений (определений)	0,25
5 480	5 009 588,50	5 237 778,77	45,300924	34,705242	Метод спутниковых геодезических измерений (определений)	0,25
5 481	5 009 580,20	5 237 787,10	45,300850	34,705349	Метод спутниковых геодезических измерений (определений)	0,25
5 482	5 009 573,00	5 237 795,25	45,300786	34,705454	Метод спутниковых геодезических измерений (определений)	0,25
5 483	5 009 566,48	5 237 801,71	45,300728	34,705537	Метод спутниковых геодезических измерений (определений)	0,25
5 484	5 009 559,28	5 237 810,74	45,300664	34,705653	Метод спутниковых геодезических измерений (определений)	0,25
5 485	5 009 551,06	5 237 821,63	45,300591	34,705793	Метод спутниковых геодезических измерений (определений)	0,25

(1)	(2)	(3)	(4)	(5)	(6)	(7)
5 486	5 009 543,19	5 237 831,22	45,300521	34,705916	Метод спутниковых геодезических измерений (определений)	0,25
5 487	5 009 535,64	5 237 841,96	45,300454	34,706054	Метод спутниковых геодезических измерений (определений)	0,25
5 488	5 009 531,48	5 237 846,07	45,300417	34,706107	Метод спутниковых геодезических измерений (определений)	0,25
5 489	5 009 526,90	5 237 848,62	45,300376	34,706140	Метод спутниковых геодезических измерений (определений)	0,25
5 490	5 009 517,19	5 237 852,06	45,300289	34,706185	Метод спутниковых геодезических измерений (определений)	0,25
5 491	5 009 508,39	5 237 854,94	45,300210	34,706223	Метод спутниковых геодезических измерений (определений)	0,25
5 492	5 009 496,24	5 237 859,00	45,300101	34,706276	Метод спутниковых геодезических измерений (определений)	0,25
5 493	5 009 488,54	5 237 862,20	45,300032	34,706318	Метод спутниковых геодезических измерений (определений)	0,25
5 494	5 009 483,74	5 237 863,10	45,299989	34,706330	Метод спутниковых геодезических измерений (определений)	0,25
5 495	5 009 474,74	5 237 863,16	45,299908	34,706332	Метод спутниковых геодезических измерений (определений)	0,25
5 496	5 009 468,06	5 237 863,35	45,299848	34,706335	Метод спутниковых геодезических измерений (определений)	0,25
5 497	5 009 456,84	5 237 863,77	45,299747	34,706342	Метод спутниковых геодезических измерений (определений)	0,25
5 498	5 009 446,94	5 237 864,30	45,299658	34,706350	Метод спутниковых геодезических измерений (определений)	0,25
5 499	5 009 436,59	5 237 865,22	45,299565	34,706363	Метод спутниковых геодезических измерений (определений)	0,25
5 500	5 009 430,03	5 237 864,92	45,299506	34,706360	Метод спутниковых геодезических измерений (определений)	0,25
5 501	5 009 423,60	5 237 864,32	45,299448	34,706353	Метод спутниковых геодезических измерений (определений)	0,25

(1)	(2)	(3)	(4)	(5)	(6)	(7)
5 502	5 009 415,83	5 237 863,37	45,299378	34,706342	Метод спутниковых геодезических измерений (определений)	0,25
5 503	5 009 410,38	5 237 864,02	45,299329	34,706351	Метод спутниковых геодезических измерений (определений)	0,25
5 504	5 009 403,90	5 237 867,01	45,299271	34,706390	Метод спутниковых геодезических измерений (определений)	0,25
5 505	5 009 396,66	5 237 868,91	45,299206	34,706415	Метод спутниковых геодезических измерений (определений)	0,25
5 506	5 009 384,86	5 237 869,96	45,299100	34,706430	Метод спутниковых геодезических измерений (определений)	0,25
5 507	5 009 378,07	5 237 871,86	45,299039	34,706455	Метод спутниковых геодезических измерений (определений)	0,25
5 508	5 009 372,58	5 237 875,34	45,298990	34,706500	Метод спутниковых геодезических измерений (определений)	0,25
5 509	5 009 370,21	5 237 880,17	45,298969	34,706562	Метод спутниковых геодезических измерений (определений)	0,25
5 510	5 009 370,06	5 237 884,10	45,298968	34,706612	Метод спутниковых геодезических измерений (определений)	0,25
5 511	5 009 368,25	5 237 887,22	45,298952	34,706652	Метод спутниковых геодезических измерений (определений)	0,25
5 512	5 009 364,34	5 237 888,59	45,298917	34,706670	Метод спутниковых геодезических измерений (определений)	0,25
5 513	5 009 359,65	5 237 890,35	45,298875	34,706693	Метод спутниковых геодезических измерений (определений)	0,25
5 514	5 009 356,07	5 237 893,68	45,298843	34,706736	Метод спутниковых геодезических измерений (определений)	0,25
5 515	5 009 353,26	5 237 897,18	45,298818	34,706781	Метод спутниковых геодезических измерений (определений)	0,25
5 516	5 009 347,35	5 237 899,18	45,298765	34,706807	Метод спутниковых геодезических измерений (определений)	0,25
5 517	5 009 334,65	5 237 900,16	45,298651	34,706821	Метод спутниковых геодезических измерений (определений)	0,25

(1)	(2)	(3)	(4)	(5)	(6)	(7)
5 518	5 009 330,00	5 237 899,41	45,298609	34,706812	Метод спутниковых геодезических измерений (определений)	0,25
5 519	5 009 326,02	5 237 897,96	45,298573	34,706794	Метод спутниковых геодезических измерений (определений)	0,25
5 520	5 009 319,49	5 237 894,67	45,298514	34,706753	Метод спутниковых геодезических измерений (определений)	0,25
5 521	5 009 312,75	5 237 890,51	45,298453	34,706701	Метод спутниковых геодезических измерений (определений)	0,25
5 522	5 009 307,99	5 237 889,05	45,298410	34,706683	Метод спутниковых геодезических измерений (определений)	0,25
5 523	5 009 303,99	5 237 888,92	45,298374	34,706682	Метод спутниковых геодезических измерений (определений)	0,25
5 524	5 009 300,20	5 237 890,56	45,298340	34,706703	Метод спутниковых геодезических измерений (определений)	0,25
5 525	5 009 294,93	5 237 893,55	45,298293	34,706742	Метод спутниковых геодезических измерений (определений)	0,25
5 526	5 009 289,70	5 237 894,21	45,298246	34,706751	Метод спутниковых геодезических измерений (определений)	0,25
5 527	5 009 285,72	5 237 891,91	45,298210	34,706722	Метод спутниковых геодезических измерений (определений)	0,25
5 528	5 009 284,75	5 237 888,91	45,298201	34,706684	Метод спутниковых геодезических измерений (определений)	0,25
5 529	5 009 284,46	5 237 884,75	45,298198	34,706631	Метод спутниковых геодезических измерений (определений)	0,25
5 530	5 009 282,27	5 237 881,43	45,298178	34,706589	Метод спутниковых геодезических измерений (определений)	0,25
5 531	5 009 279,52	5 237 879,06	45,298153	34,706559	Метод спутниковых геодезических измерений (определений)	0,25
5 532	5 009 273,21	5 237 876,39	45,298096	34,706526	Метод спутниковых геодезических измерений (определений)	0,25
5 533	5 009 265,11	5 237 875,39	45,298023	34,706514	Метод спутниковых геодезических измерений (определений)	0,25

(1)	(2)	(3)	(4)	(5)	(6)	(7)
5 534	5 009 253,78	5 237 874,40	45,297921	34,706503	Метод спутниковых геодезических измерений (определений)	0,25
5 535	5 009 248,43	5 237 875,36	45,297873	34,706516	Метод спутниковых геодезических измерений (определений)	0,25
5 536	5 009 244,85	5 237 877,38	45,297841	34,706542	Метод спутниковых геодезических измерений (определений)	0,25
5 537	5 009 242,69	5 237 881,83	45,297822	34,706599	Метод спутниковых геодезических измерений (определений)	0,25
5 538	5 009 241,32	5 237 886,75	45,297810	34,706662	Метод спутниковых геодезических измерений (определений)	0,25
5 539	5 009 240,04	5 237 892,08	45,297799	34,706730	Метод спутниковых геодезических измерений (определений)	0,25
5 540	5 009 238,00	5 237 896,30	45,297781	34,706784	Метод спутниковых геодезических измерений (определений)	0,25
5 541	5 009 233,84	5 237 901,20	45,297744	34,706847	Метод спутниковых геодезических измерений (определений)	0,25
5 542	5 009 226,78	5 237 907,39	45,297681	34,706927	Метод спутниковых геодезических измерений (определений)	0,25
5 543	5 009 222,42	5 237 909,30	45,297642	34,706952	Метод спутниковых геодезических измерений (определений)	0,25
5 544	5 009 216,97	5 237 910,04	45,297593	34,706962	Метод спутниковых геодезических измерений (определений)	0,25
5 545	5 009 204,29	5 237 909,92	45,297479	34,706962	Метод спутниковых геодезических измерений (определений)	0,25
5 546	5 009 193,75	5 237 909,02	45,297384	34,706952	Метод спутниковых геодезических измерений (определений)	0,25
5 547	5 009 182,08	5 237 908,54	45,297279	34,706947	Метод спутниковых геодезических измерений (определений)	0,25
5 548	5 009 169,97	5 237 908,95	45,297170	34,706954	Метод спутниковых геодезических измерений (определений)	0,25
5 549	5 009 163,30	5 237 908,66	45,297110	34,706951	Метод спутниковых геодезических измерений (определений)	0,25

(1)	(2)	(3)	(4)	(5)	(6)	(7)
5 550	5 009 159,54	5 237 907,05	45,297076	34,706931	Метод спутниковых геодезических измерений (определений)	0,25
5 551	5 009 157,90	5 237 903,58	45,297061	34,706887	Метод спутниковых геодезических измерений (определений)	0,25
5 552	5 009 159,65	5 237 895,84	45,297076	34,706788	Метод спутниковых геодезических измерений (определений)	0,25
5 553	5 009 164,37	5 237 890,24	45,297118	34,706716	Метод спутниковых геодезических измерений (определений)	0,25
5 554	5 009 165,76	5 237 884,68	45,297130	34,706645	Метод спутниковых геодезических измерений (определений)	0,25
5 555	5 009 165,25	5 237 880,50	45,297125	34,706592	Метод спутниковых геодезических измерений (определений)	0,25
5 556	5 009 161,71	5 237 877,89	45,297093	34,706559	Метод спутниковых геодезических измерений (определений)	0,25
5 557	5 009 153,05	5 237 876,85	45,297015	34,706547	Метод спутниковых геодезических измерений (определений)	0,25
5 558	5 009 136,27	5 237 876,86	45,296864	34,706549	Метод спутниковых геодезических измерений (определений)	0,25
5 559	5 009 129,24	5 237 879,53	45,296801	34,706584	Метод спутниковых геодезических измерений (определений)	0,25
5 560	5 009 124,98	5 237 883,58	45,296763	34,706636	Метод спутниковых геодезических измерений (определений)	0,25
5 561	5 009 121,19	5 237 884,78	45,296729	34,706652	Метод спутниковых геодезических измерений (определений)	0,25
5 562	5 009 110,50	5 237 885,15	45,296633	34,706658	Метод спутниковых геодезических измерений (определений)	0,25
5 563	5 009 099,18	5 237 884,96	45,296531	34,706657	Метод спутниковых геодезических измерений (определений)	0,25
5 564	5 009 095,18	5 237 884,30	45,296495	34,706649	Метод спутниковых геодезических измерений (определений)	0,25
5 565	5 009 089,74	5 237 882,98	45,296446	34,706633	Метод спутниковых геодезических измерений (определений)	0,25

(1)	(2)	(3)	(4)	(5)	(6)	(7)
5 566	5 009 085,87	5 237 882,54	45,296411	34,706628	Метод спутниковых геодезических измерений (определений)	0,25
5 567	5 009 082,41	5 237 883,30	45,296380	34,706638	Метод спутниковых геодезических измерений (определений)	0,25
5 568	5 009 077,49	5 237 885,94	45,296336	34,706672	Метод спутниковых геодезических измерений (определений)	0,25
5 569	5 009 072,26	5 237 887,21	45,296289	34,706689	Метод спутниковых геодезических измерений (определений)	0,25
5 570	5 009 064,93	5 237 886,51	45,296223	34,706681	Метод спутниковых геодезических измерений (определений)	0,25
5 571	5 009 060,71	5 237 884,81	45,296185	34,706660	Метод спутниковых геодезических измерений (определений)	0,25
5 572	5 009 057,62	5 237 882,75	45,296157	34,706634	Метод спутниковых геодезических измерений (определений)	0,25
5 573	5 009 053,53	5 237 880,81	45,296120	34,706610	Метод спутниковых геодезических измерений (определений)	0,25
5 574	5 009 048,98	5 237 880,40	45,296079	34,706605	Метод спутниковых геодезических измерений (определений)	0,25
5 575	5 009 044,30	5 237 881,43	45,296037	34,706619	Метод спутниковых геодезических измерений (определений)	0,25
5 576	5 009 036,71	5 237 884,74	45,295969	34,706662	Метод спутниковых геодезических измерений (определений)	0,25
5 577	5 009 029,57	5 237 887,89	45,295905	34,706703	Метод спутниковых геодезических измерений (определений)	0,25
5 578	5 009 024,23	5 237 889,00	45,295857	34,706718	Метод спутниковых геодезических измерений (определений)	0,25
5 579	5 009 019,44	5 237 889,12	45,295814	34,706720	Метод спутниковых геодезических измерений (определений)	0,25
5 580	5 009 013,22	5 237 888,18	45,295758	34,706709	Метод спутниковых геодезических измерений (определений)	0,25
5 581	5 009 008,12	5 237 887,91	45,295712	34,706706	Метод спутниковых геодезических измерений (определений)	0,25

(1)	(2)	(3)	(4)	(5)	(6)	(7)
5 582	5 009 003,11	5 237 888,26	45,295667	34,706711	Метод спутниковых геодезических измерений (определений)	0,25
5 583	5 008 998,43	5 237 889,53	45,295625	34,706728	Метод спутниковых геодезических измерений (определений)	0,25
5 584	5 008 992,63	5 237 891,46	45,295573	34,706753	Метод спутниковых геодезических измерений (определений)	0,25
5 585	5 008 987,18	5 237 892,16	45,295524	34,706763	Метод спутниковых геодезических измерений (определений)	0,25
5 586	5 008 981,07	5 237 892,04	45,295469	34,706762	Метод спутниковых геодезических измерений (определений)	0,25
5 587	5 008 976,52	5 237 890,99	45,295428	34,706749	Метод спутниковых геодезических измерений (определений)	0,25
5 588	5 008 971,20	5 237 889,26	45,295380	34,706728	Метод спутниковых геодезических измерений (определений)	0,25
5 589	5 008 967,20	5 237 888,83	45,295344	34,706723	Метод спутниковых геодезических измерений (определений)	0,25
5 590	5 008 963,20	5 237 889,11	45,295308	34,706727	Метод спутниковых геодезических измерений (определений)	0,25
5 591	5 008 956,74	5 237 890,62	45,295250	34,706747	Метод спутниковых геодезических измерений (определений)	0,25
5 592	5 008 950,38	5 237 892,76	45,295193	34,706775	Метод спутниковых геодезических измерений (определений)	0,25
5 593	5 008 945,48	5 237 893,96	45,295149	34,706791	Метод спутниковых геодезических измерений (определений)	0,25
5 594	5 008 940,48	5 237 893,51	45,295104	34,706786	Метод спутниковых геодезических измерений (определений)	0,25
5 595	5 008 935,61	5 237 891,65	45,295060	34,706763	Метод спутниковых геодезических измерений (определений)	0,25
5 596	5 008 931,10	5 237 887,71	45,295019	34,706713	Метод спутниковых геодезических измерений (определений)	0,25
5 597	5 008 925,03	5 237 883,02	45,294964	34,706654	Метод спутниковых геодезических измерений (определений)	0,25

(1)	(2)	(3)	(4)	(5)	(6)	(7)
5 598	5 008 917,85	5 237 878,23	45,294899	34,706594	Метод спутниковых геодезических измерений (определений)	0,25
5 599	5 008 910,34	5 237 873,22	45,294831	34,706531	Метод спутниковых геодезических измерений (определений)	0,25
5 600	5 008 904,17	5 237 868,04	45,294775	34,706466	Метод спутниковых геодезических измерений (определений)	0,25
5 601	5 008 899,20	5 237 865,03	45,294730	34,706428	Метод спутниковых геодезических измерений (определений)	0,25
5 602	5 008 893,44	5 237 862,77	45,294678	34,706400	Метод спутниковых геодезических измерений (определений)	0,25
5 603	5 008 883,67	5 237 861,97	45,294590	34,706391	Метод спутниковых геодезических измерений (определений)	0,25
5 604	5 008 872,99	5 237 862,48	45,294494	34,706399	Метод спутниковых геодезических измерений (определений)	0,25
5 605	5 008 863,42	5 237 863,66	45,294408	34,706415	Метод спутниковых геодезических измерений (определений)	0,25
5 606	5 008 855,29	5 237 864,83	45,294335	34,706431	Метод спутниковых геодезических измерений (определений)	0,25
5 607	5 008 849,41	5 237 864,37	45,294282	34,706426	Метод спутниковых геодезических измерений (определений)	0,25
5 608	5 008 842,76	5 237 862,44	45,294222	34,706402	Метод спутниковых геодезических измерений (определений)	0,25
5 609	5 008 835,87	5 237 861,73	45,294160	34,706394	Метод спутниковых геодезических измерений (определений)	0,25
5 610	5 008 823,42	5 237 861,60	45,294048	34,706394	Метод спутниковых геодезических измерений (определений)	0,25
5 611	5 008 814,43	5 237 860,44	45,293967	34,706380	Метод спутниковых геодезических измерений (определений)	0,25
5 612	5 008 805,11	5 237 859,95	45,293883	34,706375	Метод спутниковых геодезических измерений (определений)	0,25
5 613	5 008 794,54	5 237 860,47	45,293788	34,706383	Метод спутниковых геодезических измерений (определений)	0,25

(1)	(2)	(3)	(4)	(5)	(6)	(7)
5 614	5 008 786,65	5 237 860,53	45,293717	34,706385	Метод спутниковых геодезических измерений (определений)	0,25
5 615	5 008 779,43	5 237 859,45	45,293652	34,706372	Метод спутниковых геодезических измерений (определений)	0,25
5 616	5 008 772,12	5 237 857,34	45,293586	34,706346	Метод спутниковых геодезических измерений (определений)	0,25
5 617	5 008 761,25	5 237 855,03	45,293488	34,706318	Метод спутниковых геодезических измерений (определений)	0,25
5 618	5 008 753,05	5 237 853,09	45,293414	34,706294	Метод спутниковых геодезических измерений (определений)	0,25
5 619	5 008 747,17	5 237 851,93	45,293361	34,706280	Метод спутниковых геодезических измерений (определений)	0,25
5 620	5 008 739,61	5 237 851,60	45,293293	34,706277	Метод спутниковых геодезических измерений (определений)	0,25
5 621	5 008 734,36	5 237 853,75	45,293246	34,706305	Метод спутниковых геодезических измерений (определений)	0,25
5 622	5 008 723,47	5 237 864,49	45,293149	34,706443	Метод спутниковых геодезических измерений (определений)	0,25
5 623	5 008 716,87	5 237 869,19	45,293090	34,706504	Метод спутниковых геодезических измерений (определений)	0,25
5 624	5 008 708,96	5 237 871,54	45,293019	34,706535	Метод спутниковых геодезических измерений (определений)	0,25
5 625	5 008 702,73	5 237 871,80	45,292963	34,706539	Метод спутниковых геодезических измерений (определений)	0,25
5 626	5 008 694,97	5 237 869,91	45,292893	34,706516	Метод спутниковых геодезических измерений (определений)	0,25
5 627	5 008 683,45	5 237 865,03	45,292789	34,706455	Метод спутниковых геодезических измерений (определений)	0,25
5 628	5 008 674,50	5 237 860,13	45,292708	34,706394	Метод спутниковых геодезических измерений (определений)	0,25
5 629	5 008 660,35	5 237 852,57	45,292580	34,706299	Метод спутниковых геодезических измерений (определений)	0,25

(1)	(2)	(3)	(4)	(5)	(6)	(7)
5 630	5 008 653,37	5 237 850,75	45,292517	34,706277	Метод спутниковых геодезических измерений (определений)	0,25
5 631	5 008 645,37	5 237 850,67	45,292445	34,706277	Метод спутниковых геодезических измерений (определений)	0,25
5 632	5 008 638,02	5 237 851,39	45,292379	34,706287	Метод спутниковых геодезических измерений (определений)	0,25
5 633	5 008 630,35	5 237 850,92	45,292310	34,706282	Метод спутниковых геодезических измерений (определений)	0,25
5 634	5 008 623,70	5 237 849,29	45,292250	34,706262	Метод спутниковых геодезических измерений (определений)	0,25
5 635	5 008 618,73	5 237 846,11	45,292205	34,706222	Метод спутниковых геодезических измерений (определений)	0,25
5 636	5 008 610,11	5 237 841,80	45,292127	34,706168	Метод спутниковых геодезических измерений (определений)	0,25
5 637	5 008 597,60	5 237 837,12	45,292014	34,706110	Метод спутниковых геодезических измерений (определений)	0,25
5 638	5 008 583,51	5 237 833,51	45,291887	34,706066	Метод спутниковых геодезических измерений (определений)	0,25
5 639	5 008 577,62	5 237 833,54	45,291834	34,706067	Метод спутниковых геодезических измерений (определений)	0,25
5 640	5 008 572,59	5 237 835,91	45,291789	34,706098	Метод спутниковых геодезических измерений (определений)	0,25
5 641	5 008 565,96	5 237 843,70	45,291730	34,706198	Метод спутниковых геодезических измерений (определений)	0,25
5 642	5 008 561,38	5 237 846,88	45,291689	34,706239	Метод спутниковых геодезических измерений (определений)	0,25
5 643	5 008 555,59	5 237 847,83	45,291637	34,706252	Метод спутниковых геодезических измерений (определений)	0,25
5 644	5 008 545,46	5 237 848,13	45,291546	34,706257	Метод спутниковых геодезических измерений (определений)	0,25
5 645	5 008 533,36	5 237 846,99	45,291437	34,706244	Метод спутниковых геодезических измерений (определений)	0,25

(1)	(2)	(3)	(4)	(5)	(6)	(7)
5 646	5 008 522,70	5 237 845,87	45,291341	34,706231	Метод спутниковых геодезических измерений (определений)	0,25
5 647	5 008 513,27	5 237 844,51	45,291256	34,706215	Метод спутниковых геодезических измерений (определений)	0,25
5 648	5 008 505,63	5 237 841,52	45,291187	34,706178	Метод спутниковых геодезических измерений (определений)	0,25
5 649	5 008 497,98	5 237 838,31	45,291118	34,706138	Метод спутниковых геодезических измерений (определений)	0,25
5 650	5 008 490,01	5 237 835,58	45,291046	34,706104	Метод спутниковых геодезических измерений (определений)	0,25
5 651	5 008 482,73	5 237 830,25	45,290980	34,706037	Метод спутниковых геодезических измерений (определений)	0,25
5 652	5 008 476,46	5 237 824,29	45,290923	34,705962	Метод спутниковых геодезических измерений (определений)	0,25
5 653	5 008 468,72	5 237 820,31	45,290853	34,705912	Метод спутниковых геодезических измерений (определений)	0,25
5 654	5 008 458,63	5 237 817,62	45,290762	34,705879	Метод спутниковых геодезических измерений (определений)	0,25
5 655	5 008 449,97	5 237 815,89	45,290684	34,705858	Метод спутниковых геодезических измерений (определений)	0,25
5 656	5 008 442,10	5 237 813,53	45,290613	34,705829	Метод спутниковых геодезических измерений (определений)	0,25
5 657	5 008 436,12	5 237 810,96	45,290559	34,705797	Метод спутниковых геодезических измерений (определений)	0,25
5 658	5 008 427,39	5 237 807,34	45,290480	34,705752	Метод спутниковых геодезических измерений (определений)	0,25
5 659	5 008 419,06	5 237 806,02	45,290405	34,705736	Метод спутниковых геодезических измерений (определений)	0,25
5 660	5 008 410,15	5 237 807,03	45,290325	34,705750	Метод спутниковых геодезических измерений (определений)	0,25
5 661	5 008 403,70	5 237 808,30	45,290267	34,705767	Метод спутниковых геодезических измерений (определений)	0,25

(1)	(2)	(3)	(4)	(5)	(6)	(7)
5 662	5 008 396,48	5 237 807,74	45,290202	34,705761	Метод спутниковых геодезических измерений (определений)	0,25
5 663	5 008 388,15	5 237 807,04	45,290127	34,705753	Метод спутниковых геодезических измерений (определений)	0,25
5 664	5 008 380,04	5 237 806,88	45,290054	34,705752	Метод спутниковых геодезических измерений (определений)	0,25
5 665	5 008 372,28	5 237 804,85	45,289984	34,705727	Метод спутниковых геодезических измерений (определений)	0,25
5 666	5 008 366,17	5 237 804,00	45,289929	34,705717	Метод спутниковых геодезических измерений (определений)	0,25
5 667	5 008 356,04	5 237 805,70	45,289838	34,705740	Метод спутниковых геодезических измерений (определений)	0,25
5 668	5 008 345,24	5 237 807,40	45,289741	34,705763	Метод спутниковых геодезических измерений (определений)	0,25
5 669	5 008 337,36	5 237 806,85	45,289670	34,705757	Метод спутниковых геодезических измерений (определений)	0,25
5 670	5 008 330,83	5 237 804,27	45,289611	34,705725	Метод спутниковых геодезических измерений (определений)	0,25
5 671	5 008 325,96	5 237 802,02	45,289567	34,705697	Метод спутниковых геодезических измерений (определений)	0,25
5 672	5 008 319,07	5 237 802,03	45,289505	34,705698	Метод спутниковых геодезических измерений (определений)	0,25
5 673	5 008 313,25	5 237 804,41	45,289453	34,705729	Метод спутниковых геодезических измерений (определений)	0,25
5 674	5 008 309,12	5 237 806,74	45,289416	34,705759	Метод спутниковых геодезических измерений (определений)	0,25
5 675	5 008 306,55	5 237 809,20	45,289393	34,705791	Метод спутниковых геодезических измерений (определений)	0,25
5 676	5 008 303,06	5 237 813,26	45,289362	34,705843	Метод спутниковых геодезических измерений (определений)	0,25
5 677	5 008 297,46	5 237 817,76	45,289312	34,705901	Метод спутниковых геодезических измерений (определений)	0,25

(1)	(2)	(3)	(4)	(5)	(6)	(7)
5 678	5 008 292,10	5 237 820,05	45,289264	34,705931	Метод спутниковых геодезических измерений (определений)	0,25
5 679	5 008 285,87	5 237 820,64	45,289208	34,705939	Метод спутниковых геодезических измерений (определений)	0,25
5 680	5 008 278,66	5 237 819,29	45,289143	34,705923	Метод спутниковых геодезических измерений (определений)	0,25
5 681	5 008 265,01	5 237 816,42	45,289020	34,705888	Метод спутниковых геодезических измерений (определений)	0,25
5 682	5 008 246,17	5 237 811,43	45,288850	34,705827	Метод спутниковых геодезических измерений (определений)	0,25
5 683	5 008 237,20	5 237 808,20	45,288769	34,705787	Метод спутниковых геодезических измерений (определений)	0,25
5 684	5 008 219,93	5 237 800,13	45,288613	34,705686	Метод спутниковых геодезических измерений (определений)	0,25
5 685	5 008 210,64	5 237 796,19	45,288529	34,705637	Метод спутниковых геодезических измерений (определений)	0,25
5 686	5 008 199,46	5 237 792,08	45,288428	34,705586	Метод спутниковых геодезических измерений (определений)	0,25
5 687	5 008 180,51	5 237 786,63	45,288257	34,705519	Метод спутниковых геодезических измерений (определений)	0,25
5 688	5 008 162,32	5 237 781,82	45,288093	34,705460	Метод спутниковых геодезических измерений (определений)	0,25
5 689	5 008 155,12	5 237 779,72	45,288028	34,705434	Метод спутниковых геодезических измерений (определений)	0,25
5 690	5 008 150,37	5 237 776,14	45,287985	34,705389	Метод спутниковых геодезических измерений (определений)	0,25
5 691	5 008 148,11	5 237 769,60	45,287964	34,705306	Метод спутниковых геодезических измерений (определений)	0,25
5 692	5 008 147,78	5 237 757,76	45,287960	34,705155	Метод спутниковых геодезических измерений (определений)	0,25
5 693	5 008 145,98	5 237 749,18	45,287943	34,705046	Метод спутниковых геодезических измерений (определений)	0,25

(1)	(2)	(3)	(4)	(5)	(6)	(7)
5 694	5 008 142,38	5 237 742,17	45,287910	34,704957	Метод спутниковых геодезических измерений (определений)	0,25
5 695	5 008 136,42	5 237 737,57	45,287856	34,704899	Метод спутниковых геодезических измерений (определений)	0,25
5 696	5 008 124,35	5 237 732,90	45,287747	34,704841	Метод спутниковых геодезических измерений (определений)	0,25
5 697	5 008 111,83	5 237 728,14	45,287634	34,704782	Метод спутниковых геодезических измерений (определений)	0,25
5 698	5 008 101,89	5 237 722,40	45,287544	34,704710	Метод спутниковых геодезических измерений (определений)	0,25
5 699	5 008 083,87	5 237 712,95	45,287381	34,704592	Метод спутниковых геодезических измерений (определений)	0,25
5 700	5 008 074,66	5 237 710,26	45,287298	34,704559	Метод спутниковых геодезических измерений (определений)	0,25
5 701	5 008 061,77	5 237 710,05	45,287182	34,704558	Метод спутниковых геодезических измерений (определений)	0,25
5 702	5 008 054,76	5 237 710,85	45,287119	34,704569	Метод спутниковых геодезических измерений (определений)	0,25
5 703	5 008 045,62	5 237 714,61	45,287037	34,704618	Метод спутниковых геодезических измерений (определений)	0,25
5 704	5 008 037,81	5 237 716,82	45,286967	34,704647	Метод спутниковых геодезических измерений (определений)	0,25
5 705	5 008 028,13	5 237 717,83	45,286880	34,704661	Метод спутниковых геодезических измерений (определений)	0,25
5 706	5 008 021,36	5 237 717,27	45,286819	34,704655	Метод спутниковых геодезических измерений (определений)	0,25
5 707	5 008 017,05	5 237 714,10	45,286780	34,704615	Метод спутниковых геодезических измерений (определений)	0,25
5 708	5 008 015,34	5 237 707,47	45,286764	34,704531	Метод спутниковых геодезических измерений (определений)	0,25
5 709	5 008 012,61	5 237 702,36	45,286739	34,704466	Метод спутниковых геодезических измерений (определений)	0,25

(1)	(2)	(3)	(4)	(5)	(6)	(7)
5 710	5 008 008,19	5 237 700,03	45,286699	34,704437	Метод спутниковых геодезических измерений (определений)	0,25
5 711	5 008 002,30	5 237 700,68	45,286646	34,704446	Метод спутниковых геодезических измерений (определений)	0,25
5 712	5 007 997,59	5 237 704,47	45,286604	34,704495	Метод спутниковых геодезических измерений (определений)	0,25
5 713	5 007 995,42	5 237 710,81	45,286585	34,704576	Метод спутниковых геодезических измерений (определений)	0,25
5 714	5 007 992,17	5 237 714,08	45,286557	34,704618	Метод спутниковых геодезических измерений (определений)	0,25
5 715	5 007 987,37	5 237 714,43	45,286513	34,704623	Метод спутниковых геодезических измерений (определений)	0,25
5 716	5 007 981,73	5 237 711,01	45,286462	34,704580	Метод спутниковых геодезических измерений (определений)	0,25
5 717	5 007 971,18	5 237 699,36	45,286366	34,704433	Метод спутниковых геодезических измерений (определений)	0,25
5 718	5 007 968,79	5 237 693,60	45,286344	34,704360	Метод спутниковых геодезических измерений (определений)	0,25
5 719	5 007 969,79	5 237 682,70	45,286352	34,704221	Метод спутниковых геодезических измерений (определений)	0,25
5 720	5 007 968,73	5 237 677,61	45,286342	34,704156	Метод спутниковых геодезических измерений (определений)	0,25
5 721	5 007 963,68	5 237 671,99	45,286296	34,704085	Метод спутниковых геодезических измерений (определений)	0,25
5 722	5 007 957,69	5 237 670,27	45,286242	34,704064	Метод спутниковых геодезических измерений (определений)	0,25
5 723	5 007 954,27	5 237 667,72	45,286211	34,704032	Метод спутниковых геодезических измерений (определений)	0,25
5 724	5 007 951,32	5 237 661,99	45,286184	34,703959	Метод спутниковых геодезических измерений (определений)	0,25
5 725	5 007 946,93	5 237 657,05	45,286144	34,703897	Метод спутниковых геодезических измерений (определений)	0,25

(1)	(2)	(3)	(4)	(5)	(6)	(7)
5 726	5 007 925,61	5 237 643,03	45,285951	34,703721	Метод спутниковых геодезических измерений (определений)	0,25
5 727	5 007 921,65	5 237 638,53	45,285915	34,703664	Метод спутниковых геодезических измерений (определений)	0,25
5 728	5 007 912,45	5 237 625,73	45,285831	34,703502	Метод спутниковых геодезических измерений (определений)	0,25
5 729	5 007 907,61	5 237 620,66	45,285787	34,703438	Метод спутниковых геодезических измерений (определений)	0,25
5 730	5 007 896,20	5 237 616,87	45,285684	34,703391	Метод спутниковых геодезических измерений (определений)	0,25
5 731	5 007 891,67	5 237 613,29	45,285643	34,703346	Метод спутниковых геодезических измерений (определений)	0,25
5 732	5 007 887,63	5 237 606,11	45,285606	34,703255	Метод спутниковых геодезических измерений (определений)	0,25
5 733	5 007 881,45	5 237 601,89	45,285550	34,703202	Метод спутниковых геодезических измерений (определений)	0,25
5 734	5 007 873,01	5 237 601,02	45,285474	34,703192	Метод спутниковых геодезических измерений (определений)	0,25
5 735	5 007 862,68	5 237 600,69	45,285381	34,703189	Метод спутниковых геодезических измерений (определений)	0,25
5 736	5 007 859,69	5 237 599,08	45,285354	34,703169	Метод спутниковых геодезических измерений (определений)	0,25
5 737	5 007 858,62	5 237 595,76	45,285344	34,703127	Метод спутниковых геодезических измерений (определений)	0,25
5 738	5 007 857,94	5 237 585,33	45,285337	34,702994	Метод спутниковых геодезических измерений (определений)	0,25
5 739	5 007 855,77	5 237 580,76	45,285317	34,702936	Метод спутниковых геодезических измерений (определений)	0,25
5 740	5 007 849,06	5 237 573,55	45,285256	34,702845	Метод спутниковых геодезических измерений (определений)	0,25
5 741	5 007 838,57	5 237 565,77	45,285161	34,702747	Метод спутниковых геодезических измерений (определений)	0,25

(1)	(2)	(3)	(4)	(5)	(6)	(7)
5 742	5 007 828,75	5 237 559,14	45,285072	34,702664	Метод спутниковых геодезических измерений (определений)	0,25
5 743	5 007 824,09	5 237 557,38	45,285030	34,702642	Метод спутниковых геодезических измерений (определений)	0,25
5 744	5 007 817,98	5 237 557,62	45,284975	34,702646	Метод спутниковых геодезических измерений (определений)	0,25
5 745	5 007 812,27	5 237 561,97	45,284924	34,702702	Метод спутниковых геодезических измерений (определений)	0,25
5 746	5 007 808,47	5 237 563,89	45,284890	34,702727	Метод спутниковых геодезических измерений (определений)	0,25
5 747	5 007 801,34	5 237 564,60	45,284826	34,702737	Метод спутниковых геодезических измерений (определений)	0,25
5 748	5 007 789,68	5 237 564,27	45,284721	34,702734	Метод спутниковых геодезических измерений (определений)	0,25
5 749	5 007 767,37	5 237 560,97	45,284520	34,702695	Метод спутниковых геодезических измерений (определений)	0,25
5 750	5 007 762,39	5 237 558,80	45,284475	34,702668	Метод спутниковых геодезических измерений (определений)	0,25
5 751	5 007 757,52	5 237 556,49	45,284431	34,702639	Метод спутниковых геодезических измерений (определений)	0,25
5 752	5 007 753,29	5 237 556,36	45,284393	34,702638	Метод спутниковых геодезических измерений (определений)	0,25
5 753	5 007 749,71	5 237 560,02	45,284361	34,702685	Метод спутниковых геодезических измерений (определений)	0,25
5 754	5 007 748,17	5 237 568,94	45,284348	34,702799	Метод спутниковых геодезических измерений (определений)	0,25
5 755	5 007 748,25	5 237 583,32	45,284350	34,702982	Метод спутниковых геодезических измерений (определений)	0,25
5 756	5 007 746,59	5 237 594,34	45,284336	34,703123	Метод спутниковых геодезических измерений (определений)	0,25
5 757	5 007 743,72	5 237 602,79	45,284311	34,703231	Метод спутниковых геодезических измерений (определений)	0,25

(1)	(2)	(3)	(4)	(5)	(6)	(7)
5 758	5 007 739,46	5 237 606,85	45,284273	34,703283	Метод спутниковых геодезических измерений (определений)	0,25
5 759	5 007 735,45	5 237 607,90	45,284237	34,703297	Метод спутниковых геодезических измерений (определений)	0,25
5 760	5 007 731,90	5 237 606,91	45,284205	34,703285	Метод спутниковых геодезических измерений (определений)	0,25
5 761	5 007 724,63	5 237 600,88	45,284139	34,703209	Метод спутниковых геодезических измерений (определений)	0,25
5 762	5 007 717,78	5 237 596,74	45,284077	34,703157	Метод спутниковых геодезических измерений (определений)	0,25
5 763	5 007 707,27	5 237 592,01	45,283982	34,703098	Метод спутниковых геодезических измерений (определений)	0,25
5 764	5 007 697,09	5 237 586,88	45,283890	34,703034	Метод спутниковых геодезических измерений (определений)	0,25
5 765	5 007 687,26	5 237 580,51	45,283801	34,702954	Метод спутниковых геодезических измерений (определений)	0,25
5 766	5 007 677,42	5 237 576,49	45,283712	34,702904	Метод спутниковых геодезических измерений (определений)	0,25
5 767	5 007 664,46	5 237 571,73	45,283595	34,702845	Метод спутниковых геодезических измерений (определений)	0,25
5 768	5 007 656,25	5 237 568,34	45,283521	34,702803	Метод спутниковых геодезических измерений (определений)	0,25
5 769	5 007 650,93	5 237 567,75	45,283473	34,702796	Метод спутниковых геодезических измерений (определений)	0,25
5 770	5 007 644,13	5 237 569,89	45,283412	34,702824	Метод спутниковых геодезических измерений (определений)	0,25
5 771	5 007 634,07	5 237 575,13	45,283322	34,702892	Метод спутниковых геодезических измерений (определений)	0,25
5 772	5 007 622,21	5 237 583,88	45,283216	34,703005	Метод спутниковых геодезических измерений (определений)	0,25
5 773	5 007 617,42	5 237 585,61	45,283173	34,703028	Метод спутниковых геодезических измерений (определений)	0,25

(1)	(2)	(3)	(4)	(5)	(6)	(7)
5 774	5 007 611,17	5 237 586,12	45,283117	34,703035	Метод спутниковых геодезических измерений (определений)	0,25
5 775	5 007 603,38	5 237 588,39	45,283047	34,703065	Метод спутниковых геодезических измерений (определений)	0,25
5 776	5 007 586,61	5 237 598,42	45,282897	34,703195	Метод спутниковых геодезических измерений (определений)	0,25
5 777	5 007 571,27	5 237 610,12	45,282760	34,703346	Метод спутниковых геодезических измерений (определений)	0,25
5 778	5 007 563,87	5 237 615,53	45,282694	34,703416	Метод спутниковых геодезических измерений (определений)	0,25
5 779	5 007 559,59	5 237 621,62	45,282656	34,703494	Метод спутниковых геодезических измерений (определений)	0,25
5 780	5 007 556,37	5 237 632,80	45,282628	34,703637	Метод спутниковых геодезических измерений (определений)	0,25
5 781	5 007 553,40	5 237 640,85	45,282602	34,703740	Метод спутниковых геодезических измерений (определений)	0,25
5 782	5 007 547,53	5 237 649,75	45,282550	34,703854	Метод спутниковых геодезических измерений (определений)	0,25
5 783	5 007 542,65	5 237 660,77	45,282507	34,703995	Метод спутниковых геодезических измерений (определений)	0,25
5 784	5 007 538,99	5 237 670,76	45,282475	34,704123	Метод спутниковых геодезических измерений (определений)	0,25
5 785	5 007 535,39	5 237 675,99	45,282443	34,704190	Метод спутниковых геодезических измерений (определений)	0,25
5 786	5 007 530,90	5 237 679,16	45,282403	34,704231	Метод спутниковых геодезических измерений (определений)	0,25
5 787	5 007 527,42	5 237 683,85	45,282372	34,704291	Метод спутниковых геодезических измерений (определений)	0,25
5 788	5 007 524,35	5 237 690,31	45,282345	34,704374	Метод спутниковых геодезических измерений (определений)	0,25
5 789	5 007 520,97	5 237 693,66	45,282315	34,704417	Метод спутниковых геодезических измерений (определений)	0,25

(1)	(2)	(3)	(4)	(5)	(6)	(7)
5 790	5 007 516,31	5 237 694,02	45,282273	34,704422	Метод спутниковых геодезических измерений (определений)	0,25
5 791	5 007 507,78	5 237 690,63	45,282196	34,704380	Метод спутниковых геодезических измерений (определений)	0,25
5 792	5 007 501,49	5 237 686,73	45,282139	34,704331	Метод спутниковых геодезических измерений (определений)	0,25
5 793	5 007 497,75	5 237 682,68	45,282105	34,704280	Метод спутниковых геодезических измерений (определений)	0,25
5 794	5 007 493,74	5 237 672,22	45,282068	34,704147	Метод спутниковых геодезических измерений (определений)	0,25
5 795	5 007 490,25	5 237 664,55	45,282036	34,704050	Метод спутниковых геодезических измерений (определений)	0,25
5 796	5 007 487,79	5 237 655,60	45,282013	34,703936	Метод спутниковых геодезических измерений (определений)	0,25
5 797	5 007 485,15	5 237 652,27	45,281989	34,703894	Метод спутниковых геодезических измерений (определений)	0,25
5 798	5 007 480,72	5 237 651,20	45,281949	34,703881	Метод спутниковых геодезических измерений (определений)	0,25
5 799	5 007 473,03	5 237 652,38	45,281880	34,703897	Метод спутниковых геодезических измерений (определений)	0,25
5 800	5 007 461,77	5 237 656,90	45,281779	34,703956	Метод спутниковых геодезических измерений (определений)	0,25
5 801	5 007 452,85	5 237 659,89	45,281699	34,703995	Метод спутниковых геодезических измерений (определений)	0,25
5 802	5 007 446,28	5 237 660,67	45,281640	34,704006	Метод спутниковых геодезических измерений (определений)	0,25
5 803	5 007 426,16	5 237 660,25	45,281459	34,704003	Метод спутниковых геодезических измерений (определений)	0,25
5 804	5 007 406,73	5 237 659,26	45,281284	34,703993	Метод спутниковых геодезических измерений (определений)	0,25
5 805	5 007 399,30	5 237 657,07	45,281217	34,703966	Метод спутниковых геодезических измерений (определений)	0,25

(1)	(2)	(3)	(4)	(5)	(6)	(7)
5 806	5 007 392,32	5 237 654,71	45,281154	34,703937	Метод спутниковых геодезических измерений (определений)	0,25
5 807	5 007 385,55	5 237 654,34	45,281093	34,703933	Метод спутниковых геодезических измерений (определений)	0,25
5 808	5 007 378,52	5 237 656,24	45,281030	34,703958	Метод спутниковых геодезических измерений (определений)	0,25
5 809	5 007 372,39	5 237 657,20	45,280975	34,703971	Метод спутниковых геодезических измерений (определений)	0,25
5 810	5 007 365,28	5 237 656,90	45,280911	34,703968	Метод спутниковых геодезических измерений (определений)	0,25
5 811	5 007 360,19	5 237 655,10	45,280865	34,703946	Метод спутниковых геодезических измерений (определений)	0,25
5 812	5 007 356,79	5 237 651,23	45,280834	34,703897	Метод спутниковых геодезических измерений (определений)	0,25
5 813	5 007 352,91	5 237 649,72	45,280799	34,703878	Метод спутниковых геодезических измерений (определений)	0,25
5 814	5 007 346,34	5 237 650,59	45,280740	34,703890	Метод спутниковых геодезических измерений (определений)	0,25
5 815	5 007 336,59	5 237 649,31	45,280652	34,703875	Метод спутниковых геодезических измерений (определений)	0,25
5 816	5 007 326,49	5 237 645,45	45,280561	34,703827	Метод спутниковых геодезических измерений (определений)	0,25
5 817	5 007 319,77	5 237 641,06	45,280500	34,703772	Метод спутниковых геодезических измерений (определений)	0,25
5 818	5 007 311,27	5 237 633,91	45,280423	34,703682	Метод спутниковых геодезических измерений (определений)	0,25
5 819	5 007 307,42	5 237 629,95	45,280388	34,703632	Метод спутниковых геодезических измерений (определений)	0,25
5 820	5 007 304,54	5 237 629,13	45,280362	34,703622	Метод спутниковых геодезических измерений (определений)	0,25
5 821	5 007 301,76	5 237 629,81	45,280337	34,703631	Метод спутниковых геодезических измерений (определений)	0,25

(1)	(2)	(3)	(4)	(5)	(6)	(7)
5 822	5 007 299,50	5 237 633,32	45,280317	34,703676	Метод спутниковых геодезических измерений (определений)	0,25
5 823	5 007 298,00	5 237 639,60	45,280304	34,703756	Метод спутниковых геодезических измерений (определений)	0,25
5 824	5 007 295,42	5 237 641,21	45,280281	34,703777	Метод спутниковых геодезических измерений (определений)	0,25
5 825	5 007 290,77	5 237 640,29	45,280239	34,703766	Метод спутниковых геодезических измерений (определений)	0,25
5 826	5 007 288,35	5 237 637,53	45,280217	34,703731	Метод спутниковых геодезических измерений (определений)	0,25
5 827	5 007 284,80	5 237 636,48	45,280185	34,703718	Метод спутниковых геодезических измерений (определений)	0,25
5 828	5 007 281,12	5 237 637,31	45,280152	34,703729	Метод спутниковых геодезических измерений (определений)	0,25
5 829	5 007 279,02	5 237 636,42	45,280133	34,703718	Метод спутниковых геодезических измерений (определений)	0,25
5 830	5 007 277,72	5 237 632,56	45,280121	34,703669	Метод спутниковых геодезических измерений (определений)	0,25
5 831	5 007 278,34	5 237 625,99	45,280126	34,703585	Метод спутниковых геодезических измерений (определений)	0,25
5 832	5 007 277,41	5 237 618,97	45,280117	34,703496	Метод спутниковых геодезических измерений (определений)	0,25
5 833	5 007 273,57	5 237 613,77	45,280082	34,703430	Метод спутниковых геодезических измерений (определений)	0,25
5 834	5 007 266,59	5 237 611,81	45,280019	34,703406	Метод спутниковых геодезических измерений (определений)	0,25
5 835	5 007 258,80	5 237 612,77	45,279949	34,703419	Метод спутниковых геодезических измерений (определений)	0,25
5 836	5 007 232,51	5 237 617,99	45,279713	34,703489	Метод спутниковых геодезических измерений (определений)	0,25
5 837	5 007 225,62	5 237 618,09	45,279651	34,703491	Метод спутниковых геодезических измерений (определений)	0,25

(1)	(2)	(3)	(4)	(5)	(6)	(7)
5 838	5 007 215,86	5 237 616,81	45,279563	34,703476	Метод спутниковых геодезических измерений (определений)	0,25
5 839	5 007 206,89	5 237 614,21	45,279482	34,703444	Метод спутниковых геодезических измерений (определений)	0,25
5 840	5 007 200,89	5 237 613,44	45,279428	34,703435	Метод спутниковых геодезических измерений (определений)	0,25
5 841	5 007 195,31	5 237 615,34	45,279378	34,703460	Метод спутниковых геодезических измерений (определений)	0,25
5 842	5 007 191,04	5 237 620,01	45,279340	34,703520	Метод спутниковых геодезических измерений (определений)	0,25
5 843	5 007 190,97	5 237 626,76	45,279340	34,703606	Метод спутниковых геодезических измерений (определений)	0,25
5 844	5 007 196,01	5 237 635,37	45,279386	34,703715	Метод спутниковых геодезических измерений (определений)	0,25
5 845	5 007 196,74	5 237 640,55	45,279393	34,703781	Метод спутниковых геодезических измерений (определений)	0,25
5 846	5 007 194,80	5 237 644,99	45,279376	34,703838	Метод спутниковых геодезических измерений (определений)	0,25
5 847	5 007 181,73	5 237 651,16	45,279259	34,703918	Метод спутниковых геодезических измерений (определений)	0,25
5 848	5 007 174,61	5 237 652,11	45,279195	34,703931	Метод спутниковых геодезических измерений (определений)	0,25
5 849	5 007 169,72	5 237 652,06	45,279151	34,703931	Метод спутниковых геодезических измерений (определений)	0,25
5 850	5 007 166,52	5 237 650,31	45,279122	34,703909	Метод спутниковых геодезических измерений (определений)	0,25
5 851	5 007 165,22	5 237 645,58	45,279110	34,703849	Метод спутниковых геодезических измерений (определений)	0,25
5 852	5 007 161,82	5 237 642,18	45,279079	34,703806	Метод спутниковых геодезических измерений (определений)	0,25
5 853	5 007 156,71	5 237 641,65	45,279033	34,703800	Метод спутниковых геодезических измерений (определений)	0,25

(1)	(2)	(3)	(4)	(5)	(6)	(7)
5 854	5 007 148,23	5 237 644,62	45,278957	34,703839	Метод спутниковых геодезических измерений (определений)	0,25
5 855	5 007 116,75	5 237 658,83	45,278675	34,704024	Метод спутниковых геодезических измерений (определений)	0,25
5 856	5 007 111,82	5 237 662,62	45,278631	34,704073	Метод спутниковых геодезических измерений (определений)	0,25
5 857	5 007 104,03	5 237 674,01	45,278562	34,704219	Метод спутниковых геодезических измерений (определений)	0,25
5 858	5 007 103,07	5 237 681,86	45,278554	34,704319	Метод спутниковых геодезических измерений (определений)	0,25
5 859	5 007 101,16	5 237 684,18	45,278537	34,704349	Метод спутниковых геодезических измерений (определений)	0,25
5 860	5 007 098,27	5 237 683,85	45,278511	34,704345	Метод спутниковых геодезических измерений (определений)	0,25
5 861	5 007 097,18	5 237 681,32	45,278501	34,704313	Метод спутниковых геодезических измерений (определений)	0,25
5 862	5 007 098,00	5 237 676,78	45,278508	34,704255	Метод спутниковых геодезических измерений (определений)	0,25
5 863	5 007 097,82	5 237 672,29	45,278506	34,704198	Метод спутниковых геодезических измерений (определений)	0,25
5 864	5 007 095,42	5 237 668,28	45,278484	34,704147	Метод спутниковых геодезических измерений (определений)	0,25
5 865	5 007 085,68	5 237 663,64	45,278396	34,704089	Метод спутниковых геодезических измерений (определений)	0,25
5 866	5 007 082,83	5 237 660,21	45,278370	34,704046	Метод спутниковых геодезических измерений (определений)	0,25
5 867	5 007 078,30	5 237 657,20	45,278329	34,704008	Метод спутниковых геодезических измерений (определений)	0,25
5 868	5 007 072,96	5 237 657,55	45,278281	34,704013	Метод спутниковых геодезических измерений (определений)	0,25
5 869	5 007 068,26	5 237 660,78	45,278239	34,704055	Метод спутниковых геодезических измерений (определений)	0,25

(1)	(2)	(3)	(4)	(5)	(6)	(7)
5 870	5 007 063,81	5 237 661,30	45,278199	34,704062	Метод спутниковых геодезических измерений (определений)	0,25
5 871	5 007 056,72	5 237 659,82	45,278135	34,704044	Метод спутниковых геодезических измерений (определений)	0,25
5 872	5 007 048,82	5 237 659,09	45,278064	34,704036	Метод спутниковых геодезических измерений (определений)	0,25
5 873	5 007 041,38	5 237 659,89	45,277997	34,704047	Метод спутниковых геодезических измерений (определений)	0,25
5 874	5 007 035,38	5 237 659,60	45,277943	34,704044	Метод спутниковых геодезических измерений (определений)	0,25
5 875	5 007 030,73	5 237 657,66	45,277901	34,704020	Метод спутниковых геодезических измерений (определений)	0,25
5 876	5 007 027,31	5 237 653,79	45,277870	34,703971	Метод спутниковых геодезических измерений (определений)	0,25
5 877	5 007 023,49	5 237 647,71	45,277835	34,703894	Метод спутниковых геодезических измерений (определений)	0,25
5 878	5 007 019,74	5 237 644,68	45,277801	34,703856	Метод спутниковых геодезических измерений (определений)	0,25
5 879	5 007 014,41	5 237 643,78	45,277753	34,703845	Метод спутниковых геодезических измерений (определений)	0,25
5 880	5 006 990,82	5 237 646,85	45,277541	34,703887	Метод спутниковых геодезических измерений (определений)	0,25
5 881	5 006 984,80	5 237 648,51	45,277487	34,703909	Метод спутниковых геодезических измерений (определений)	0,25
5 882	5 006 979,76	5 237 652,93	45,277442	34,703966	Метод спутниковых геодезических измерений (определений)	0,25
5 883	5 006 976,37	5 237 658,77	45,277412	34,704041	Метод спутниковых геодезических измерений (определений)	0,25
5 884	5 006 973,59	5 237 669,99	45,277388	34,704184	Метод спутниковых геодезических измерений (определений)	0,25
5 885	5 006 971,18	5 237 677,56	45,277367	34,704281	Метод спутниковых геодезических измерений (определений)	0,25

(1)	(2)	(3)	(4)	(5)	(6)	(7)
5 886	5 006 966,86	5 237 687,40	45,277329	34,704407	Метод спутниковых геодезических измерений (определений)	0,25
5 887	5 006 964,11	5 237 696,25	45,277305	34,704520	Метод спутниковых геодезических измерений (определений)	0,25
5 888	5 006 961,38	5 237 701,95	45,277281	34,704593	Метод спутниковых геодезических измерений (определений)	0,25
5 889	5 006 955,41	5 237 709,11	45,277228	34,704685	Метод спутниковых геодезических измерений (определений)	0,25
5 890	5 006 949,57	5 237 715,57	45,277176	34,704768	Метод спутниковых геодезических измерений (определений)	0,25
5 891	5 006 943,70	5 237 725,09	45,277124	34,704890	Метод спутниковых геодезических измерений (определений)	0,25
5 892	5 006 939,99	5 237 729,12	45,277091	34,704942	Метод спутниковых геодезических измерений (определений)	0,25
5 893	5 006 934,50	5 237 733,70	45,277042	34,705001	Метод спутниковых геодезических измерений (определений)	0,25
5 894	5 006 931,57	5 237 737,82	45,277016	34,705054	Метод спутниковых геодезических измерений (определений)	0,25
5 895	5 006 928,26	5 237 746,66	45,276987	34,705167	Метод спутниковых геодезических измерений (определений)	0,25
5 896	5 006 925,98	5 237 752,46	45,276967	34,705241	Метод спутниковых геодезических измерений (определений)	0,25
5 897	5 006 923,39	5 237 756,89	45,276944	34,705298	Метод спутниковых геодезических измерений (определений)	0,25
5 898	5 006 916,20	5 237 763,89	45,276880	34,705388	Метод спутниковых геодезических измерений (определений)	0,25
5 899	5 006 898,44	5 237 783,09	45,276722	34,705635	Метод спутниковых геодезических измерений (определений)	0,25
5 900	5 006 896,57	5 237 781,18	45,276705	34,705611	Метод спутниковых геодезических измерений (определений)	0,25
5 901	5 006 894,83	5 237 777,18	45,276689	34,705560	Метод спутниковых геодезических измерений (определений)	0,25

(1)	(2)	(3)	(4)	(5)	(6)	(7)
5 902	5 006 893,55	5 237 772,14	45,276677	34,705496	Метод спутниковых геодезических измерений (определений)	0,25
5 903	5 006 889,44	5 237 750,20	45,276638	34,705217	Метод спутниковых геодезических измерений (определений)	0,25
5 904	5 006 886,33	5 237 737,69	45,276609	34,705058	Метод спутниковых геодезических измерений (определений)	0,25
5 905	5 006 882,61	5 237 732,65	45,276575	34,704994	Метод спутниковых геодезических измерений (определений)	0,25
5 906	5 006 876,52	5 237 729,82	45,276520	34,704959	Метод спутниковых геодезических измерений (определений)	0,25
5 907	5 006 869,41	5 237 729,52	45,276456	34,704956	Метод спутниковых геодезических измерений (определений)	0,25
5 908	5 006 862,83	5 237 731,81	45,276397	34,704986	Метод спутниковых геодезических измерений (определений)	0,25
5 909	5 006 851,87	5 237 737,83	45,276299	34,705064	Метод спутниковых геодезических измерений (определений)	0,25
5 910	5 006 837,69	5 237 745,68	45,276172	34,705166	Метод спутниковых геодезических измерений (определений)	0,25
5 911	5 006 822,49	5 237 753,70	45,276036	34,705270	Метод спутниковых геодезических измерений (определений)	0,25
5 912	5 006 803,83	5 237 763,26	45,275869	34,705394	Метод спутниковых геодезических измерений (определений)	0,25
5 913	5 006 785,19	5 237 772,40	45,275702	34,705513	Метод спутниковых геодезических измерений (определений)	0,25
5 914	5 006 771,44	5 237 779,41	45,275579	34,705604	Метод спутниковых геодезических измерений (определений)	0,25
5 915	5 006 758,15	5 237 785,87	45,275460	34,705688	Метод спутниковых геодезических измерений (определений)	0,25
5 916	5 006 746,53	5 237 791,48	45,275356	34,705761	Метод спутниковых геодезических измерений (определений)	0,25
5 917	5 006 729,91	5 237 799,09	45,275207	34,705860	Метод спутниковых геодезических измерений (определений)	0,25

(1)	(2)	(3)	(4)	(5)	(6)	(7)
5 918	5 006 719,96	5 237 803,23	45,275118	34,705914	Метод спутниковых геодезических измерений (определений)	0,25
5 919	5 006 714,03	5 237 807,80	45,275065	34,705973	Метод спутниковых геодезических измерений (определений)	0,25
5 920	5 006 708,85	5 237 814,99	45,275019	34,706065	Метод спутниковых геодезических измерений (определений)	0,25
5 921	5 006 704,77	5 237 822,63	45,274983	34,706163	Метод спутниковых геодезических измерений (определений)	0,25
5 922	5 006 704,27	5 237 827,48	45,274979	34,706225	Метод спутниковых геодезических измерений (определений)	0,25
5 923	5 006 705,57	5 237 832,13	45,274991	34,706284	Метод спутниковых геодезических измерений (определений)	0,25
5 924	5 006 704,86	5 237 836,50	45,274985	34,706340	Метод спутниковых геодезических измерений (определений)	0,25
5 925	5 006 700,60	5 237 840,08	45,274947	34,706386	Метод спутниковых геодезических измерений (определений)	0,25
5 926	5 006 696,82	5 237 839,82	45,274913	34,706383	Метод спутниковых геодезических измерений (определений)	0,25
5 927	5 006 693,97	5 237 835,86	45,274887	34,706333	Метод спутниковых геодезических измерений (определений)	0,25
5 928	5 006 689,76	5 237 835,20	45,274849	34,706325	Метод спутниковых геодезических измерений (определений)	0,25
5 929	5 006 681,25	5 237 841,16	45,274773	34,706402	Метод спутниковых геодезических измерений (определений)	0,25
5 930	5 006 678,43	5 237 845,29	45,274748	34,706455	Метод спутниковых геодезических измерений (определений)	0,25
5 931	5 006 678,58	5 237 851,79	45,274750	34,706538	Метод спутниковых геодезических измерений (определений)	0,25
5 932	5 006 682,94	5 237 860,69	45,274790	34,706651	Метод спутниковых геодезических измерений (определений)	0,25
5 933	5 006 683,54	5 237 867,85	45,274796	34,706742	Метод спутниковых геодезических измерений (определений)	0,25

(1)	(2)	(3)	(4)	(5)	(6)	(7)
5 934	5 006 681,16	5 237 873,79	45,274775	34,706818	Метод спутниковых геодезических измерений (определений)	0,25
5 935	5 006 673,18	5 237 881,79	45,274704	34,706921	Метод спутниковых геодезических измерений (определений)	0,25
5 936	5 006 660,19	5 237 892,34	45,274588	34,707057	Метод спутниковых геодезических измерений (определений)	0,25
5 937	5 006 645,62	5 237 902,96	45,274458	34,707194	Метод спутниковых геодезических измерений (определений)	0,25
5 938	5 006 632,65	5 237 911,85	45,274342	34,707309	Метод спутниковых геодезических измерений (определений)	0,25
5 939	5 006 621,83	5 237 915,04	45,274245	34,707351	Метод спутниковых геодезических измерений (определений)	0,25
5 940	5 006 613,59	5 237 916,60	45,274171	34,707372	Метод спутниковых геодезических измерений (определений)	0,25
5 941	5 006 600,33	5 237 919,69	45,274052	34,707413	Метод спутниковых геодезических измерений (определений)	0,25
5 942	5 006 594,42	5 237 921,67	45,273999	34,707439	Метод спутниковых геодезических измерений (определений)	0,25
5 943	5 006 586,64	5 237 922,86	45,273929	34,707455	Метод спутниковых геодезических измерений (определений)	0,25
5 944	5 006 579,30	5 237 922,40	45,273863	34,707450	Метод спутниковых геодезических измерений (определений)	0,25
5 945	5 006 571,30	5 237 921,44	45,273791	34,707439	Метод спутниковых геодезических измерений (определений)	0,25
5 946	5 006 562,86	5 237 921,84	45,273715	34,707445	Метод спутниковых геодезических измерений (определений)	0,25
5 947	5 006 555,71	5 237 925,30	45,273651	34,707490	Метод спутниковых геодезических измерений (определений)	0,25
5 948	5 006 549,88	5 237 930,27	45,273599	34,707554	Метод спутниковых геодезических измерений (определений)	0,25
5 949	5 006 545,07	5 237 933,59	45,273556	34,707597	Метод спутниковых геодезических измерений (определений)	0,25

(1)	(2)	(3)	(4)	(5)	(6)	(7)
5 950	5 006 539,62	5 237 934,41	45,273507	34,707608	Метод спутниковых геодезических измерений (определений)	0,25
5 951	5 006 534,69	5 237 938,11	45,273463	34,707656	Метод спутниковых геодезических измерений (определений)	0,25
5 952	5 006 529,37	5 237 947,78	45,273416	34,707780	Метод спутниковых геодезических измерений (определений)	0,25
5 953	5 006 516,41	5 237 976,95	45,273302	34,708153	Метод спутниковых геодезических измерений (определений)	0,25
5 954	5 006 514,46	5 237 983,44	45,273285	34,708236	Метод спутниковых геодезических измерений (определений)	0,25
5 955	5 006 514,12	5 237 995,21	45,273283	34,708386	Метод спутниковых геодезических измерений (определений)	0,25
5 956	5 006 512,60	5 238 002,34	45,273270	34,708477	Метод спутниковых геодезических измерений (определений)	0,25
5 957	5 006 504,03	5 238 015,73	45,273194	34,708649	Метод спутниковых геодезических измерений (определений)	0,25
5 958	5 006 499,13	5 238 027,87	45,273151	34,708804	Метод спутниковых геодезических измерений (определений)	0,25
5 959	5 006 496,31	5 238 031,91	45,273126	34,708856	Метод спутниковых геодезических измерений (определений)	0,25
5 960	5 006 490,93	5 238 036,09	45,273078	34,708910	Метод спутниковых геодезических измерений (определений)	0,25
5 961	5 006 488,55	5 238 040,78	45,273057	34,708970	Метод спутниковых геодезических измерений (определений)	0,25
5 962	5 006 471,08	5 238 043,05	45,272900	34,709001	Метод спутниковых геодезических измерений (определений)	0,25
5 963	5 006 461,97	5 238 042,95	45,272818	34,709001	Метод спутниковых геодезических измерений (определений)	0,25
5 964	5 006 455,68	5 238 050,26	45,272762	34,709095	Метод спутниковых геодезических измерений (определений)	0,25
5 965	5 006 448,08	5 238 054,12	45,272694	34,709145	Метод спутниковых геодезических измерений (определений)	0,25

(1)	(2)	(3)	(4)	(5)	(6)	(7)
5 966	5 006 439,04	5 238 057,17	45,272613	34,709185	Метод спутниковых геодезических измерений (определений)	0,25
5 967	5 006 429,37	5 238 057,94	45,272526	34,709196	Метод спутниковых геодезических измерений (определений)	0,25
5 968	5 006 408,83	5 238 055,86	45,272341	34,709172	Метод спутниковых геодезических измерений (определений)	0,25
5 969	5 006 396,94	5 238 054,72	45,272234	34,709159	Метод спутниковых геодезических измерений (определений)	0,25
5 970	5 006 386,37	5 238 056,33	45,272139	34,709181	Метод спутниковых геодезических измерений (определений)	0,25
5 971	5 006 380,56	5 238 059,42	45,272087	34,709221	Метод спутниковых геодезических измерений (определений)	0,25
5 972	5 006 368,90	5 238 069,58	45,271983	34,709352	Метод спутниковых геодезических измерений (определений)	0,25
5 973	5 006 361,29	5 238 074,76	45,271915	34,709419	Метод спутниковых геодезических измерений (определений)	0,25
5 974	5 006 357,90	5 238 080,24	45,271885	34,709489	Метод спутниковых геодезических измерений (определений)	0,25
5 975	5 006 357,84	5 238 086,12	45,271885	34,709564	Метод спутниковых геодезических измерений (определений)	0,25
5 976	5 006 360,13	5 238 091,17	45,271906	34,709628	Метод спутниковых геодезических измерений (определений)	0,25
5 977	5 006 367,53	5 238 096,02	45,271973	34,709689	Метод спутниковых геодезических измерений (определений)	0,25
5 978	5 006 362,53	5 238 106,42	45,271929	34,709822	Метод спутниковых геодезических измерений (определений)	0,25
5 979	5 006 357,11	5 238 115,61	45,271881	34,709940	Метод спутниковых геодезических измерений (определений)	0,25
5 980	5 006 352,14	5 238 124,51	45,271837	34,710054	Метод спутниковых геодезических измерений (определений)	0,25
5 981	5 006 351,09	5 238 127,72	45,271828	34,710095	Метод спутниковых геодезических измерений (определений)	0,25

(1)	(2)	(3)	(4)	(5)	(6)	(7)
5 982	5 006 349,63	5 238 129,83	45,271815	34,710122	Метод спутниковых геодезических измерений (определений)	0,25
5 983	5 006 339,53	5 238 140,49	45,271725	34,710259	Метод спутниковых геодезических измерений (определений)	0,25
5 984	5 006 332,01	5 238 147,00	45,271658	34,710343	Метод спутниковых геодезических измерений (определений)	0,25
5 985	5 006 322,93	5 238 155,79	45,271577	34,710456	Метод спутниковых геодезических измерений (определений)	0,25
5 986	5 006 312,18	5 238 164,61	45,271481	34,710570	Метод спутниковых геодезических измерений (определений)	0,25
5 987	5 006 309,38	5 238 166,48	45,271456	34,710594	Метод спутниковых геодезических измерений (определений)	0,25
5 988	5 006 306,03	5 238 167,24	45,271426	34,710604	Метод спутниковых геодезических измерений (определений)	0,25
5 989	5 006 292,59	5 238 166,40	45,271305	34,710595	Метод спутниковых геодезических измерений (определений)	0,25
5 990	5 006 282,47	5 238 166,69	45,271214	34,710600	Метод спутниковых геодезических измерений (определений)	0,25
5 991	5 006 273,81	5 238 165,74	45,271136	34,710589	Метод спутниковых геодезических измерений (определений)	0,25
5 992	5 006 264,72	5 238 163,69	45,271054	34,710564	Метод спутниковых геодезических измерений (определений)	0,25
5 993	5 006 256,71	5 238 164,07	45,270982	34,710570	Метод спутниковых геодезических измерений (определений)	0,25
5 994	5 006 249,46	5 238 166,83	45,270917	34,710606	Метод спутниковых геодезических измерений (определений)	0,25
5 995	5 006 244,31	5 238 170,31	45,270871	34,710651	Метод спутниковых геодезических измерений (определений)	0,25
5 996	5 006 238,69	5 238 176,55	45,270821	34,710731	Метод спутниковых геодезических измерений (определений)	0,25
5 997	5 006 233,28	5 238 185,11	45,270773	34,710841	Метод спутниковых геодезических измерений (определений)	0,25

(1)	(2)	(3)	(4)	(5)	(6)	(7)
5 998	5 006 230,66	5 238 190,91	45,270750	34,710915	Метод спутниковых геодезических измерений (определений)	0,25
5 999	5 006 228,09	5 238 193,54	45,270727	34,710949	Метод спутниковых геодезических измерений (определений)	0,25
6 000	5 006 224,62	5 238 195,09	45,270696	34,710969	Метод спутниковых геодезических измерений (определений)	0,25
6 001	5 006 212,40	5 238 195,42	45,270586	34,710975	Метод спутниковых геодезических измерений (определений)	0,25
6 002	5 006 200,94	5 238 195,71	45,270483	34,710980	Метод спутниковых геодезических измерений (определений)	0,25
6 003	5 006 195,83	5 238 195,51	45,270437	34,710978	Метод спутниковых геодезических измерений (определений)	0,25
6 004	5 006 191,05	5 238 195,29	45,270394	34,710976	Метод спутниковых геодезических измерений (определений)	0,25
6 005	5 006 186,62	5 238 193,45	45,270354	34,710953	Метод спутниковых геодезических измерений (определений)	0,25
6 006	5 006 181,99	5 238 190,12	45,270312	34,710911	Метод спутниковых геодезических измерений (определений)	0,25
6 007	5 006 178,58	5 238 186,48	45,270281	34,710865	Метод спутниковых геодезических измерений (определений)	0,25
6 008	5 006 175,38	5 238 184,64	45,270252	34,710842	Метод спутниковых геодезических измерений (определений)	0,25
6 009	5 006 171,16	5 238 184,42	45,270214	34,710840	Метод спутниковых геодезических измерений (определений)	0,25
6 010	5 006 166,47	5 238 185,79	45,270172	34,710858	Метод спутниковых геодезических измерений (определений)	0,25
6 011	5 006 161,88	5 238 189,05	45,270131	34,710900	Метод спутниковых геодезических измерений (определений)	0,25
6 012	5 006 157,96	5 238 191,75	45,270096	34,710935	Метод спутниковых геодезических измерений (определений)	0,25
6 013	5 006 151,16	5 238 194,59	45,270035	34,710972	Метод спутниковых геодезических измерений (определений)	0,25

(1)	(2)	(3)	(4)	(5)	(6)	(7)
6 014	5 006 142,23	5 238 197,90	45,269955	34,711015	Метод спутниковых геодезических измерений (определений)	0,25
6 015	5 006 134,30	5 238 201,88	45,269884	34,711067	Метод спутниковых геодезических измерений (определений)	0,25
6 016	5 006 128,04	5 238 206,37	45,269828	34,711125	Метод спутниковых геодезических измерений (определений)	0,25
6 017	5 006 124,55	5 238 210,44	45,269797	34,711177	Метод спутниковых геодезических измерений (определений)	0,25
6 018	5 006 120,72	5 238 216,28	45,269763	34,711252	Метод спутниковых геодезических измерений (определений)	0,25
6 019	5 006 118,57	5 238 220,72	45,269744	34,711309	Метод спутниковых геодезических измерений (определений)	0,25
6 020	5 006 117,73	5 238 226,14	45,269737	34,711378	Метод спутниковых геодезических измерений (определений)	0,25
6 021	5 006 117,56	5 238 232,27	45,269736	34,711456	Метод спутниковых геодезических измерений (определений)	0,25
6 022	5 006 117,06	5 238 237,13	45,269732	34,711518	Метод спутниковых геодезических измерений (определений)	0,25
6 023	5 006 115,57	5 238 241,79	45,269719	34,711578	Метод спутниковых геодезических измерений (определений)	0,25
6 024	5 006 111,12	5 238 253,14	45,269680	34,711723	Метод спутниковых геодезических измерений (определений)	0,25
6 025	5 006 108,98	5 238 256,57	45,269661	34,711767	Метод спутниковых геодезических измерений (определений)	0,25
6 026	5 006 106,95	5 238 258,66	45,269643	34,711794	Метод спутниковых геодезических измерений (определений)	0,25
6 027	5 006 101,61	5 238 260,03	45,269595	34,711812	Метод спутниковых геодезических измерений (определений)	0,25
6 028	5 006 097,48	5 238 261,79	45,269558	34,711835	Метод спутниковых геодезических измерений (определений)	0,25
6 029	5 006 092,65	5 238 267,09	45,269515	34,711903	Метод спутниковых геодезических измерений (определений)	0,25

(1)	(2)	(3)	(4)	(5)	(6)	(7)
6 030	5 006 088,46	5 238 275,30	45,269478	34,712008	Метод спутниковых геодезических измерений (определений)	0,25
6 031	5 006 082,21	5 238 289,84	45,269423	34,712194	Метод спутниковых геодезических измерений (определений)	0,25
6 032	5 006 076,87	5 238 301,71	45,269376	34,712346	Метод спутниковых геодезических измерений (определений)	0,25
6 033	5 006 073,48	5 238 306,94	45,269346	34,712413	Метод спутниковых геодезических измерений (определений)	0,25
6 034	5 006 069,78	5 238 309,64	45,269313	34,712448	Метод спутниковых геодезических измерений (определений)	0,25
6 035	5 006 063,87	5 238 311,79	45,269260	34,712476	Метод спутниковых геодезических измерений (определений)	0,25
6 036	5 006 056,09	5 238 312,19	45,269190	34,712482	Метод спутниковых геодезических измерений (определений)	0,25
6 037	5 006 042,76	5 238 311,58	45,269070	34,712476	Метод спутниковых геодезических измерений (определений)	0,25
6 038	5 006 031,21	5 238 310,45	45,268966	34,712463	Метод спутниковых геодезических измерений (определений)	0,25
6 039	5 006 024,99	5 238 310,39	45,268910	34,712463	Метод спутниковых геодезических измерений (определений)	0,25
6 040	5 006 018,86	5 238 311,34	45,268855	34,712476	Метод спутниковых геодезических измерений (определений)	0,25
6 041	5 006 012,08	5 238 310,88	45,268794	34,712471	Метод спутниковых геодезических измерений (определений)	0,25
6 042	5 006 006,43	5 238 309,41	45,268743	34,712453	Метод спутниковых геодезических измерений (определений)	0,25
6 043	5 006 000,68	5 238 306,71	45,268691	34,712419	Метод спутниковых геодезических измерений (определений)	0,25
6 044	5 005 995,38	5 238 303,35	45,268643	34,712377	Метод спутниковых геодезических измерений (определений)	0,25
6 045	5 005 989,99	5 238 298,12	45,268594	34,712311	Метод спутниковых геодезических измерений (определений)	0,25

(1)	(2)	(3)	(4)	(5)	(6)	(7)
6 046	5 005 976,23	5 238 283,38	45,268469	34,712125	Метод спутниковых геодезических измерений (определений)	0,25
6 047	5 005 971,60	5 238 279,24	45,268427	34,712073	Метод спутниковых геодезических измерений (определений)	0,25
6 048	5 005 966,83	5 238 277,56	45,268384	34,712052	Метод спутниковых геодезических измерений (определений)	0,25
6 049	5 005 959,17	5 238 277,96	45,268315	34,712058	Метод спутниковых геодезических измерений (определений)	0,25
6 050	5 005 952,34	5 238 282,53	45,268254	34,712117	Метод спутниковых геодезических измерений (определений)	0,25
6 051	5 005 947,95	5 238 288,68	45,268215	34,712196	Метод спутниковых геодезических измерений (определений)	0,25
6 052	5 005 947,44	5 238 294,94	45,268211	34,712276	Метод спутниковых геодезических измерений (определений)	0,25
6 053	5 005 949,95	5 238 300,31	45,268234	34,712344	Метод спутниковых геодезических измерений (определений)	0,25
6 054	5 005 957,00	5 238 306,64	45,268298	34,712424	Метод спутниковых геодезических измерений (определений)	0,25
6 055	5 005 961,60	5 238 313,61	45,268340	34,712512	Метод спутниковых геодезических измерений (определений)	0,25
6 056	5 005 962,54	5 238 319,67	45,268349	34,712589	Метод спутниковых геодезических измерений (определений)	0,25
6 057	5 005 960,71	5 238 324,82	45,268333	34,712655	Метод спутниковых геодезических измерений (определений)	0,25
6 058	5 005 954,10	5 238 329,56	45,268274	34,712716	Метод спутниковых геодезических измерений (определений)	0,25
6 059	5 005 942,84	5 238 334,00	45,268173	34,712774	Метод спутниковых геодезических измерений (определений)	0,25
6 060	5 005 936,36	5 238 338,40	45,268115	34,712831	Метод спутниковых геодезических измерений (определений)	0,25
6 061	5 005 925,19	5 238 342,36	45,268015	34,712883	Метод спутниковых геодезических измерений (определений)	0,25

(1)	(2)	(3)	(4)	(5)	(6)	(7)
6 062	5 005 921,20	5 238 341,25	45,267979	34,712869	Метод спутниковых геодезических измерений (определений)	0,25
6 063	5 005 918,36	5 238 336,27	45,267953	34,712806	Метод спутниковых геодезических измерений (определений)	0,25
6 064	5 005 914,40	5 238 332,84	45,267917	34,712763	Метод спутниковых геодезических измерений (определений)	0,25
6 065	5 005 906,64	5 238 330,25	45,267847	34,712731	Метод спутниковых геодезических измерений (определений)	0,25
6 066	5 005 893,41	5 238 330,92	45,267728	34,712741	Метод спутниковых геодезических измерений (определений)	0,25
6 067	5 005 884,30	5 238 330,60	45,267646	34,712738	Метод спутниковых геодезических измерений (определений)	0,25
6 068	5 005 867,44	5 238 327,36	45,267494	34,712699	Метод спутниковых геодезических измерений (определений)	0,25
6 069	5 005 860,68	5 238 324,32	45,267433	34,712661	Метод спутниковых геодезических измерений (определений)	0,25
6 070	5 005 856,72	5 238 320,76	45,267397	34,712616	Метод спутниковых геодезических измерений (определений)	0,25
6 071	5 005 851,64	5 238 317,26	45,267351	34,712572	Метод спутниковых геодезических измерений (определений)	0,25
6 072	5 005 845,99	5 238 315,85	45,267300	34,712555	Метод спутниковых геодезических измерений (определений)	0,25
6 073	5 005 832,28	5 238 318,00	45,267177	34,712584	Метод спутниковых геодезических измерений (определений)	0,25
6 074	5 005 824,25	5 238 320,89	45,267105	34,712622	Метод спутниковых геодезических измерений (определений)	0,25
6 075	5 005 816,35	5 238 321,85	45,267034	34,712635	Метод спутниковых геодезических измерений (определений)	0,25
6 076	5 005 810,60	5 238 320,53	45,266982	34,712619	Метод спутниковых геодезических измерений (определений)	0,25
6 077	5 005 803,81	5 238 320,86	45,266921	34,712624	Метод спутниковых геодезических измерений (определений)	0,25

(1)	(2)	(3)	(4)	(5)	(6)	(7)
6 078	5 005 797,78	5 238 323,63	45,266867	34,712660	Метод спутниковых геодезических измерений (определений)	0,25
6 079	5 005 775,35	5 238 333,07	45,266666	34,712783	Метод спутниковых геодезических измерений (определений)	0,25
6 080	5 005 769,67	5 238 334,03	45,266615	34,712796	Метод спутниковых геодезических измерений (определений)	0,25
6 081	5 005 749,88	5 238 334,54	45,266437	34,712805	Метод спутниковых геодезических измерений (определений)	0,25
6 082	5 005 739,45	5 238 333,11	45,266343	34,712788	Метод спутниковых геодезических измерений (определений)	0,25
6 083	5 005 718,92	5 238 329,61	45,266158	34,712746	Метод спутниковых геодезических измерений (определений)	0,25
6 084	5 005 711,94	5 238 326,94	45,266095	34,712713	Метод спутниковых геодезических измерений (определений)	0,25
6 085	5 005 705,55	5 238 321,80	45,266037	34,712648	Метод спутниковых геодезических измерений (определений)	0,25
6 086	5 005 701,40	5 238 313,81	45,265999	34,712547	Метод спутниковых геодезических измерений (определений)	0,25
6 087	5 005 699,04	5 238 305,40	45,265977	34,712440	Метод спутниковых геодезических измерений (определений)	0,25
6 088	5 005 698,92	5 238 295,51	45,265975	34,712314	Метод спутниковых геодезических измерений (определений)	0,25
6 089	5 005 701,64	5 238 277,65	45,265998	34,712086	Метод спутниковых геодезических измерений (определений)	0,25
6 090	5 005 702,07	5 238 268,84	45,266001	34,711974	Метод спутниковых геодезических измерений (определений)	0,25
6 091	5 005 705,95	5 238 257,43	45,266035	34,711828	Метод спутниковых геодезических измерений (определений)	0,25
6 092	5 005 706,45	5 238 252,32	45,266039	34,711763	Метод спутниковых геодезических измерений (определений)	0,25
6 093	5 005 705,52	5 238 245,24	45,266030	34,711673	Метод спутниковых геодезических измерений (определений)	0,25

(1)	(2)	(3)	(4)	(5)	(6)	(7)
6 094	5 005 705,83	5 238 236,01	45,266032	34,711555	Метод спутниковых геодезических измерений (определений)	0,25
6 095	5 005 707,91	5 238 227,47	45,266050	34,711446	Метод спутниковых геодезических измерений (определений)	0,25
6 096	5 005 712,06	5 238 212,36	45,266086	34,711253	Метод спутниковых геодезических измерений (определений)	0,25
6 097	5 005 714,98	5 238 198,01	45,266111	34,711070	Метод спутниковых геодезических измерений (определений)	0,25
6 098	5 005 717,43	5 238 174,89	45,266131	34,710775	Метод спутниковых геодезических измерений (определений)	0,25
6 099	5 005 719,82	5 238 168,70	45,266152	34,710696	Метод спутниковых геодезических измерений (определений)	0,25
6 100	5 005 721,01	5 238 162,04	45,266162	34,710611	Метод спутниковых геодезических измерений (определений)	0,25
6 101	5 005 718,74	5 238 154,56	45,266141	34,710516	Метод спутниковых геодезических измерений (определений)	0,25
6 102	5 005 719,33	5 238 150,90	45,266146	34,710469	Метод спутниковых геодезических измерений (определений)	0,25
6 103	5 005 722,46	5 238 149,35	45,266174	34,710449	Метод спутниковых геодезических измерений (определений)	0,25
6 104	5 005 728,35	5 238 148,87	45,266227	34,710442	Метод спутниковых геодезических измерений (определений)	0,25
6 105	5 005 733,04	5 238 146,23	45,266269	34,710408	Метод спутниковых геодезических измерений (определений)	0,25
6 106	5 005 740,46	5 238 138,78	45,266335	34,710312	Метод спутниковых геодезических измерений (определений)	0,25
6 107	5 005 745,10	5 238 130,58	45,266376	34,710207	Метод спутниковых геодезических измерений (определений)	0,25
6 108	5 005 747,43	5 238 120,48	45,266396	34,710078	Метод спутниковых геодезических измерений (определений)	0,25
6 109	5 005 748,19	5 238 109,58	45,266402	34,709939	Метод спутниковых геодезических измерений (определений)	0,25

(1)	(2)	(3)	(4)	(5)	(6)	(7)
6 110	5 005 745,96	5 238 099,98	45,266381	34,709817	Метод спутниковых геодезических измерений (определений)	0,25
6 111	5 005 740,57	5 238 092,08	45,266332	34,709717	Метод спутниковых геодезических измерений (определений)	0,25
6 112	5 005 731,88	5 238 083,99	45,266253	34,709615	Метод спутниковых геодезических измерений (определений)	0,25
6 113	5 005 719,31	5 238 074,12	45,266139	34,709491	Метод спутниковых геодезических измерений (определений)	0,25
6 114	5 005 703,40	5 238 063,99	45,265995	34,709364	Метод спутниковых геодезических измерений (определений)	0,25
6 115	5 005 692,99	5 238 059,65	45,265901	34,709310	Метод спутниковых геодезических измерений (определений)	0,25
6 116	5 005 683,47	5 238 056,37	45,265815	34,709269	Метод спутниковых геодезических измерений (определений)	0,25
6 117	5 005 676,07	5 238 051,97	45,265748	34,709214	Метод спутниковых геодезических измерений (определений)	0,25
6 118	5 005 668,75	5 238 049,22	45,265682	34,709180	Метод спутниковых геодезических измерений (определений)	0,25
6 119	5 005 660,32	5 238 048,51	45,265606	34,709172	Метод спутниковых геодезических измерений (определений)	0,25
6 120	5 005 654,63	5 238 050,43	45,265555	34,709197	Метод спутниковых геодезических измерений (определений)	0,25
6 121	5 005 649,46	5 238 056,40	45,265509	34,709274	Метод спутниковых геодезических измерений (определений)	0,25
6 122	5 005 640,61	5 238 062,31	45,265430	34,709350	Метод спутниковых геодезических измерений (определений)	0,25
6 123	5 005 628,57	5 238 066,74	45,265322	34,709408	Метод спутниковых геодезических измерений (определений)	0,25
6 124	5 005 618,11	5 238 068,49	45,265228	34,709432	Метод спутниковых геодезических измерений (определений)	0,25
6 125	5 005 612,78	5 238 067,43	45,265180	34,709419	Метод спутниковых геодезических измерений (определений)	0,25

(1)	(2)	(3)	(4)	(5)	(6)	(7)
6 126	5 005 609,70	5 238 063,95	45,265152	34,709375	Метод спутниковых геодезических измерений (определений)	0,25
6 127	5 005 608,34	5 238 055,77	45,265139	34,709271	Метод спутниковых геодезических измерений (определений)	0,25
6 128	5 005 605,80	5 238 043,26	45,265115	34,709112	Метод спутниковых геодезических измерений (определений)	0,25
6 129	5 005 601,33	5 238 033,57	45,265074	34,708989	Метод спутниковых геодезических измерений (определений)	0,25
6 130	5 005 594,73	5 238 026,05	45,265014	34,708894	Метод спутниковых геодезических измерений (определений)	0,25
6 131	5 005 584,59	5 238 018,50	45,264922	34,708799	Метод спутниковых геодезических измерений (определений)	0,25
6 132	5 005 573,78	5 238 010,00	45,264824	34,708692	Метод спутниковых геодезических измерений (определений)	0,25
6 133	5 005 562,17	5 238 003,21	45,264719	34,708607	Метод спутниковых геодезических измерений (определений)	0,25
6 134	5 005 551,75	5 238 000,51	45,264625	34,708574	Метод спутниковых геодезических измерений (определений)	0,25
6 135	5 005 539,53	5 237 999,77	45,264515	34,708566	Метод спутниковых геодезических измерений (определений)	0,25
6 136	5 005 517,52	5 238 000,97	45,264317	34,708584	Метод спутниковых геодезических измерений (определений)	0,25
6 137	5 005 510,75	5 238 000,33	45,264256	34,708577	Метод спутниковых геодезических измерений (определений)	0,25
6 138	5 005 505,31	5 237 998,16	45,264207	34,708550	Метод спутниковых геодезических измерений (определений)	0,25
6 139	5 005 490,65	5 237 997,79	45,264075	34,708547	Метод спутниковых геодезических измерений (определений)	0,25
6 140	5 005 486,40	5 237 999,70	45,264037	34,708572	Метод спутниковых геодезических измерений (определений)	0,25
6 141	5 005 483,60	5 238 002,19	45,264012	34,708604	Метод спутниковых геодезических измерений (определений)	0,25

(1)	(2)	(3)	(4)	(5)	(6)	(7)
6 142	5 005 479,14	5 238 003,16	45,263972	34,708617	Метод спутниковых геодезических измерений (определений)	0,25
6 143	5 005 465,93	5 238 001,96	45,263853	34,708603	Метод спутниковых геодезических измерений (определений)	0,25
6 144	5 005 457,25	5 238 001,87	45,263775	34,708603	Метод спутниковых геодезических измерений (определений)	0,25
6 145	5 005 447,23	5 238 004,74	45,263685	34,708641	Метод спутниковых геодезических измерений (определений)	0,25
6 146	5 005 439,08	5 238 007,80	45,263612	34,708681	Метод спутниковых геодезических измерений (определений)	0,25
6 147	5 005 433,30	5 238 008,13	45,263560	34,708686	Метод спутниковых геодезических измерений (определений)	0,25
6 148	5 005 428,20	5 238 006,90	45,263514	34,708671	Метод спутниковых геодезических измерений (определений)	0,25
6 149	5 005 419,82	5 238 000,86	45,263438	34,708595	Метод спутниковых геодезических измерений (определений)	0,25
6 150	5 005 413,72	5 237 998,76	45,263383	34,708569	Метод спутниковых геодезических измерений (определений)	0,25
6 151	5 005 404,83	5 237 998,19	45,263303	34,708563	Метод спутниковых геодезических измерений (определений)	0,25
6 152	5 005 400,30	5 237 995,66	45,263262	34,708531	Метод спутниковых геодезических измерений (определений)	0,25
6 153	5 005 397,02	5 237 990,91	45,263232	34,708471	Метод спутниковых геодезических измерений (определений)	0,25
6 154	5 005 395,09	5 237 983,66	45,263214	34,708379	Метод спутниковых геодезических измерений (определений)	0,25
6 155	5 005 395,95	5 237 975,58	45,263221	34,708276	Метод спутниковых геодезических измерений (определений)	0,25
6 156	5 005 400,25	5 237 967,23	45,263259	34,708169	Метод спутниковых геодезических измерений (определений)	0,25
6 157	5 005 407,90	5 237 958,43	45,263327	34,708056	Метод спутниковых геодезических измерений (определений)	0,25

(1)	(2)	(3)	(4)	(5)	(6)	(7)
6 158	5 005 412,09	5 237 949,86	45,263364	34,707946	Метод спутниковых геодезических измерений (определений)	0,25
6 159	5 005 418,62	5 237 930,85	45,263421	34,707703	Метод спутниковых геодезических измерений (определений)	0,25
6 160	5 005 420,83	5 237 920,42	45,263440	34,707570	Метод спутниковых геодезических измерений (определений)	0,25
6 161	5 005 421,35	5 237 913,75	45,263444	34,707485	Метод спутниковых геодезических измерений (определений)	0,25
6 162	5 005 423,94	5 237 909,71	45,263467	34,707433	Метод спутниковых геодезических измерений (определений)	0,25
6 163	5 005 432,01	5 237 902,33	45,263539	34,707338	Метод спутниковых геодезических измерений (определений)	0,25
6 164	5 005 437,75	5 237 894,84	45,263590	34,707242	Метод спутниковых геодезических измерений (определений)	0,25
6 165	5 005 440,27	5 237 887,27	45,263612	34,707145	Метод спутниковых геодезических измерений (определений)	0,25
6 166	5 005 440,81	5 237 877,92	45,263616	34,707026	Метод спутниковых геодезических измерений (определений)	0,25
6 167	5 005 439,26	5 237 865,50	45,263601	34,706868	Метод спутниковых геодезических измерений (определений)	0,25
6 168	5 005 436,33	5 237 858,26	45,263574	34,706776	Метод спутниковых геодезических измерений (определений)	0,25
6 169	5 005 431,70	5 237 854,04	45,263532	34,706723	Метод спутниковых геодезических измерений (определений)	0,25
6 170	5 005 421,75	5 237 849,70	45,263442	34,706669	Метод спутниковых геодезических измерений (определений)	0,25
6 171	5 005 418,13	5 237 845,59	45,263409	34,706617	Метод спутниковых геодезических измерений (определений)	0,25
6 172	5 005 416,42	5 237 838,20	45,263393	34,706523	Метод спутниковых геодезических измерений (определений)	0,25
6 173	5 005 419,32	5 237 814,75	45,263417	34,706224	Метод спутниковых геодезических измерений (определений)	0,25

(1)	(2)	(3)	(4)	(5)	(6)	(7)
6 174	5 005 423,17	5 237 806,31	45,263451	34,706116	Метод спутниковых геодезических измерений (определений)	0,25
6 175	5 005 425,60	5 237 797,06	45,263472	34,705998	Метод спутниковых геодезических измерений (определений)	0,25
6 176	5 005 427,85	5 237 783,04	45,263491	34,705819	Метод спутниковых геодезических измерений (определений)	0,25
6 177	5 005 430,02	5 237 776,79	45,263510	34,705739	Метод спутниковых геодезических измерений (определений)	0,25
6 178	5 005 431,10	5 237 768,86	45,263519	34,705638	Метод спутниковых геодезических измерений (определений)	0,25
6 179	5 005 430,86	5 237 759,85	45,263516	34,705523	Метод спутниковых геодезических измерений (определений)	0,25
6 180	5 005 428,37	5 237 752,53	45,263493	34,705430	Метод спутниковых геодезических измерений (определений)	0,25
6 181	5 005 427,79	5 237 743,56	45,263487	34,705316	Метод спутниковых геодезических измерений (определений)	0,25
6 182	5 005 428,17	5 237 728,33	45,263489	34,705122	Метод спутниковых геодезических измерений (определений)	0,25
6 183	5 005 429,63	5 237 715,72	45,263501	34,704961	Метод спутниковых геодезических измерений (определений)	0,25
6 184	5 005 433,25	5 237 708,13	45,263533	34,704864	Метод спутниковых геодезических измерений (определений)	0,25
6 185	5 005 438,29	5 237 704,64	45,263578	34,704819	Метод спутниковых геодезических измерений (определений)	0,25
6 186	5 005 445,53	5 237 702,94	45,263643	34,704796	Метод спутниковых геодезических измерений (определений)	0,25
6 187	5 005 450,47	5 237 698,27	45,263687	34,704736	Метод спутниковых геодезических измерений (определений)	0,25
6 188	5 005 452,20	5 237 691,05	45,263702	34,704644	Метод спутниковых геодезических измерений (определений)	0,25
6 189	5 005 450,83	5 237 683,83	45,263689	34,704552	Метод спутниковых геодезических измерений (определений)	0,25

(1)	(2)	(3)	(4)	(5)	(6)	(7)
6 190	5 005 445,56	5 237 677,16	45,263641	34,704468	Метод спутниковых геодезических измерений (определений)	0,25
6 191	5 005 444,06	5 237 672,07	45,263627	34,704403	Метод спутниковых геодезических измерений (определений)	0,25
6 192	5 005 443,68	5 237 665,00	45,263623	34,704313	Метод спутниковых геодезических измерений (определений)	0,25
6 193	5 005 441,20	5 237 657,12	45,263600	34,704213	Метод спутниковых геодезических измерений (определений)	0,25
6 194	5 005 435,37	5 237 651,58	45,263547	34,704143	Метод спутниковых геодезических измерений (определений)	0,25
6 195	5 005 427,40	5 237 648,59	45,263475	34,704106	Метод спутниковых геодезических измерений (определений)	0,25
6 196	5 005 414,91	5 237 640,53	45,263362	34,704005	Метод спутниковых геодезических измерений (определений)	0,25
6 197	5 005 403,07	5 237 635,46	45,263255	34,703942	Метод спутниковых геодезических измерений (определений)	0,25
6 198	5 005 383,34	5 237 630,27	45,263077	34,703878	Метод спутниковых геодезических измерений (определений)	0,25
6 199	5 005 358,61	5 237 624,68	45,262854	34,703810	Метод спутниковых геодезических измерений (определений)	0,25
6 200	5 005 334,31	5 237 620,91	45,262635	34,703765	Метод спутниковых геодезических измерений (определений)	0,25
6 201	5 005 324,11	5 237 617,67	45,262543	34,703725	Метод спутниковых геодезических измерений (определений)	0,25
6 202	5 005 315,35	5 237 615,83	45,262464	34,703703	Метод спутниковых геодезических измерений (определений)	0,25
6 203	5 005 306,34	5 237 616,54	45,262383	34,703713	Метод спутниковых геодезических измерений (определений)	0,25
6 204	5 005 298,74	5 237 620,39	45,262315	34,703763	Метод спутниковых геодезических измерений (определений)	0,25
6 205	5 005 291,55	5 237 628,26	45,262251	34,703864	Метод спутниковых геодезических измерений (определений)	0,25

(1)	(2)	(3)	(4)	(5)	(6)	(7)
6 206	5 005 286,08	5 237 631,08	45,262202	34,703901	Метод спутниковых геодезических измерений (определений)	0,25
6 207	5 005 279,75	5 237 630,26	45,262145	34,703891	Метод спутниковых геодезических измерений (определений)	0,25
6 208	5 005 272,78	5 237 626,18	45,262082	34,703840	Метод спутниковых геодезических измерений (определений)	0,25
6 209	5 005 262,14	5 237 612,17	45,261985	34,703663	Метод спутниковых геодезических измерений (определений)	0,25
6 210	5 005 236,42	5 237 571,96	45,261750	34,703154	Метод спутниковых геодезических измерений (определений)	0,25
6 211	5 005 233,60	5 237 565,04	45,261724	34,703066	Метод спутниковых геодезических измерений (определений)	0,25
6 212	5 005 233,20	5 237 560,57	45,261720	34,703009	Метод спутниковых геодезических измерений (определений)	0,25
6 213	5 005 230,82	5 237 554,81	45,261698	34,702936	Метод спутниковых геодезических измерений (определений)	0,25
6 214	5 005 225,95	5 237 552,02	45,261654	34,702901	Метод спутниковых геодезических измерений (определений)	0,25
6 215	5 005 219,50	5 237 551,64	45,261596	34,702897	Метод спутниковых геодезических измерений (определений)	0,25
6 216	5 005 212,70	5 237 553,92	45,261535	34,702927	Метод спутниковых геодезических измерений (определений)	0,25
6 217	5 005 204,31	5 237 559,98	45,261460	34,703005	Метод спутниковых геодезических измерений (определений)	0,25
6 218	5 005 200,07	5 237 561,72	45,261422	34,703028	Метод спутниковых геодезических измерений (определений)	0,25
6 219	5 005 191,52	5 237 560,92	45,261345	34,703019	Метод спутниковых геодезических измерений (определений)	0,25
6 220	5 005 183,10	5 237 557,87	45,261269	34,702981	Метод спутниковых геодезических измерений (определений)	0,25
6 221	5 005 180,02	5 237 554,13	45,261241	34,702934	Метод спутниковых геодезических измерений (определений)	0,25

(1)	(2)	(3)	(4)	(5)	(6)	(7)
6 222	5 005 174,80	5 237 542,56	45,261193	34,702787	Метод спутниковых геодезических измерений (определений)	0,25
6 223	5 005 171,20	5 237 536,39	45,261160	34,702709	Метод спутниковых геодезических измерений (определений)	0,25
6 224	5 005 160,61	5 237 527,36	45,261064	34,702595	Метод спутниковых геодезических измерений (определений)	0,25
6 225	5 005 140,98	5 237 512,63	45,260886	34,702410	Метод спутниковых геодезических измерений (определений)	0,25
6 226	5 005 131,94	5 237 503,81	45,260804	34,702299	Метод спутниковых геодезических измерений (определений)	0,25
6 227	5 005 127,11	5 237 497,97	45,260760	34,702225	Метод спутниковых геодезических измерений (определений)	0,25
6 228	5 005 117,73	5 237 481,15	45,260674	34,702012	Метод спутниковых геодезических измерений (определений)	0,25
6 229	5 005 114,06	5 237 469,67	45,260640	34,701866	Метод спутниковых геодезических измерений (определений)	0,25
6 230	5 005 107,33	5 237 452,96	45,260578	34,701654	Метод спутниковых геодезических измерений (определений)	0,25
6 231	5 005 100,30	5 237 433,73	45,260513	34,701410	Метод спутниковых геодезических измерений (определений)	0,25
6 232	5 005 094,28	5 237 424,89	45,260458	34,701298	Метод спутниковых геодезических измерений (определений)	0,25
6 233	5 005 091,46	5 237 417,57	45,260432	34,701205	Метод спутниковых геодезических измерений (определений)	0,25
6 234	5 005 085,90	5 237 405,64	45,260381	34,701054	Метод спутниковых геодезических измерений (определений)	0,25
6 235	5 005 081,53	5 237 398,92	45,260341	34,700969	Метод спутниковых геодезических измерений (определений)	0,25
6 236	5 005 081,92	5 237 392,75	45,260344	34,700890	Метод спутниковых геодезических измерений (определений)	0,25
6 237	5 005 084,74	5 237 388,84	45,260369	34,700840	Метод спутниковых геодезических измерений (определений)	0,25

(1)	(2)	(3)	(4)	(5)	(6)	(7)
6 238	5 005 088,69	5 237 383,14	45,260404	34,700767	Метод спутниковых геодезических измерений (определений)	0,25
6 239	5 005 090,08	5 237 377,81	45,260416	34,700699	Метод спутниковых геодезических измерений (определений)	0,25
6 240	5 005 088,92	5 237 371,62	45,260405	34,700620	Метод спутниковых геодезических измерений (определений)	0,25
6 241	5 005 081,76	5 237 363,77	45,260340	34,700521	Метод спутниковых геодезических измерений (определений)	0,25
6 242	5 005 074,28	5 237 355,67	45,260272	34,700419	Метод спутниковых геодезических измерений (определений)	0,25
6 243	5 005 068,14	5 237 347,76	45,260216	34,700319	Метод спутниковых геодезических измерений (определений)	0,25
6 244	5 005 064,02	5 237 338,23	45,260178	34,700198	Метод спутниковых геодезических измерений (определений)	0,25
6 245	5 005 062,03	5 237 325,79	45,260159	34,700040	Метод спутниковых геодезических измерений (определений)	0,25
6 246	5 005 062,12	5 237 316,70	45,260159	34,699924	Метод спутниковых геодезических измерений (определений)	0,25
6 247	5 005 060,08	5 237 308,83	45,260140	34,699824	Метод спутниковых геодезических измерений (определений)	0,25
6 248	5 005 055,06	5 237 299,14	45,260094	34,699701	Метод спутниковых геодезических измерений (определений)	0,25
6 249	5 005 051,81	5 237 291,56	45,260064	34,699605	Метод спутниковых геодезических измерений (определений)	0,25
6 250	5 005 048,66	5 237 284,38	45,260035	34,699514	Метод спутниковых геодезических измерений (определений)	0,25
6 251	5 005 044,14	5 237 279,64	45,259994	34,699454	Метод спутниковых геодезических измерений (определений)	0,25
6 252	5 005 035,30	5 237 273,91	45,259914	34,699382	Метод спутниковых геодезических измерений (определений)	0,25
6 253	5 005 028,09	5 237 272,48	45,259849	34,699365	Метод спутниковых геодезических измерений (определений)	0,25

(1)	(2)	(3)	(4)	(5)	(6)	(7)
6 254	5 005 019,97	5 237 273,44	45,259776	34,699378	Метод спутниковых геодезических измерений (определений)	0,25
6 255	5 005 014,97	5 237 273,40	45,259731	34,699378	Метод спутниковых геодезических измерений (определений)	0,25
6 256	5 005 011,00	5 237 270,52	45,259695	34,699342	Метод спутниковых геодезических измерений (определений)	0,25
6 257	5 005 006,32	5 237 260,42	45,259652	34,699214	Метод спутниковых геодезических измерений (определений)	0,25
6 258	5 005 001,87	5 237 250,09	45,259611	34,699083	Метод спутниковых геодезических измерений (определений)	0,25
6 259	5 004 995,07	5 237 240,84	45,259549	34,698966	Метод спутниковых геодезических измерений (определений)	0,25
6 260	5 004 988,51	5 237 228,85	45,259489	34,698814	Метод спутниковых геодезических измерений (определений)	0,25
6 261	5 004 982,49	5 237 219,44	45,259434	34,698695	Метод спутниковых геодезических измерений (определений)	0,25
6 262	5 004 976,77	5 237 214,12	45,259382	34,698628	Метод спутниковых геодезических измерений (определений)	0,25
6 263	5 004 969,34	5 237 212,33	45,259315	34,698606	Метод спутниковых геодезических измерений (определений)	0,25
6 264	5 004 962,12	5 237 213,13	45,259251	34,698617	Метод спутниковых геодезических измерений (определений)	0,25
6 265	5 004 951,76	5 237 214,50	45,259157	34,698636	Метод спутниковых геодезических измерений (определений)	0,25
6 266	5 004 942,97	5 237 213,95	45,259078	34,698630	Метод спутниковых геодезических измерений (определений)	0,25
6 267	5 004 935,56	5 237 211,59	45,259011	34,698601	Метод спутниковых геодезических измерений (определений)	0,25
6 268	5 004 924,27	5 237 206,93	45,258909	34,698543	Метод спутниковых геодезических измерений (определений)	0,25
6 269	5 004 914,96	5 237 204,01	45,258825	34,698507	Метод спутниковых геодезических измерений (определений)	0,25

(1)	(2)	(3)	(4)	(5)	(6)	(7)
6 270	5 004 897,22	5 237 199,46	45,258665	34,698451	Метод спутниковых геодезических измерений (определений)	0,25
6 271	5 004 881,02	5 237 196,12	45,258519	34,698411	Метод спутниковых геодезических измерений (определений)	0,25
6 272	5 004 871,13	5 237 195,98	45,258430	34,698410	Метод спутниковых геодезических измерений (определений)	0,25
6 273	5 004 861,57	5 237 197,20	45,258344	34,698427	Метод спутниковых геодезических измерений (определений)	0,25
6 274	5 004 851,10	5 237 198,74	45,258250	34,698448	Метод спутниковых геодезических измерений (определений)	0,25
6 275	5 004 843,44	5 237 198,44	45,258181	34,698445	Метод спутниковых геодезических измерений (определений)	0,25
6 276	5 004 836,35	5 237 196,56	45,258117	34,698422	Метод спутниковых геодезических измерений (определений)	0,25
6 277	5 004 829,48	5 237 193,98	45,258055	34,698390	Метод спутниковых геодезических измерений (определений)	0,25
6 278	5 004 823,61	5 237 191,41	45,258002	34,698358	Метод спутниковых геодезических измерений (определений)	0,25
6 279	5 004 817,62	5 237 190,80	45,257948	34,698351	Метод спутниковых геодезических измерений (определений)	0,25
6 280	5 004 811,16	5 237 191,36	45,257890	34,698359	Метод спутниковых геодезических измерений (определений)	0,25
6 281	5 004 790,85	5 237 199,87	45,257708	34,698470	Метод спутниковых геодезических измерений (определений)	0,25
6 282	5 004 783,16	5 237 202,30	45,257639	34,698502	Метод спутниковых геодезических измерений (определений)	0,25
6 283	5 004 774,48	5 237 203,24	45,257561	34,698515	Метод спутниковых геодезических измерений (определений)	0,25
6 284	5 004 757,35	5 237 203,77	45,257407	34,698524	Метод спутниковых геодезических измерений (определений)	0,25
6 285	5 004 751,58	5 237 203,32	45,257355	34,698519	Метод спутниковых геодезических измерений (определений)	0,25

(1)	(2)	(3)	(4)	(5)	(6)	(7)
6 286	5 004 745,89	5 237 204,76	45,257304	34,698538	Метод спутниковых геодезических измерений (определений)	0,25
6 287	5 004 741,09	5 237 208,42	45,257262	34,698585	Метод спутниковых геодезических измерений (определений)	0,25
6 288	5 004 734,84	5 237 210,30	45,257205	34,698610	Метод спутниковых геодезических измерений (определений)	0,25
6 289	5 004 720,50	5 237 211,18	45,257076	34,698623	Метод спутниковых геодезических измерений (определений)	0,25
6 290	5 004 714,29	5 237 209,56	45,257020	34,698603	Метод спутниковых геодезических измерений (определений)	0,25
6 291	5 004 697,80	5 237 201,31	45,256871	34,698500	Метод спутниковых геодезических измерений (определений)	0,25
6 292	5 004 685,85	5 237 196,48	45,256763	34,698440	Метод спутниковых геодезических измерений (определений)	0,25
6 293	5 004 648,42	5 237 183,07	45,256425	34,698274	Метод спутниковых геодезических измерений (определений)	0,25
6 294	5 004 641,89	5 237 179,71	45,256366	34,698232	Метод спутниковых геодезических измерений (определений)	0,25
6 295	5 004 630,98	5 237 170,67	45,256267	34,698118	Метод спутниковых геодезических измерений (определений)	0,25
6 296	5 004 615,68	5 237 155,20	45,256128	34,697923	Метод спутниковых геодезических измерений (определений)	0,25
6 297	5 004 606,97	5 237 147,73	45,256049	34,697829	Метод спутниковых геодезических измерений (определений)	0,25
6 298	5 004 602,26	5 237 140,71	45,256006	34,697740	Метод спутниковых геодезических измерений (определений)	0,25
6 299	5 004 598,68	5 237 131,48	45,255973	34,697623	Метод спутниковых геодезических измерений (определений)	0,25
6 300	5 004 594,87	5 237 125,23	45,255939	34,697544	Метод спутниковых геодезических измерений (определений)	0,25
6 301	5 004 589,80	5 237 119,75	45,255892	34,697475	Метод спутниковых геодезических измерений (определений)	0,25

(1)	(2)	(3)	(4)	(5)	(6)	(7)
6 302	5 004 580,64	5 237 113,87	45,255809	34,697401	Метод спутниковых геодезических измерений (определений)	0,25
6 303	5 004 560,20	5 237 101,65	45,255624	34,697248	Метод спутниковых геодезических измерений (определений)	0,25
6 304	5 004 536,66	5 237 087,77	45,255411	34,697074	Метод спутниковых геодезических измерений (определений)	0,25
6 305	5 004 514,90	5 237 073,73	45,255214	34,696898	Метод спутниковых геодезических измерений (определений)	0,25
6 306	5 004 478,19	5 237 053,64	45,254882	34,696647	Метод спутниковых геодезических измерений (определений)	0,25
6 307	5 004 438,28	5 237 033,46	45,254521	34,696395	Метод спутниковых геодезических измерений (определений)	0,25
6 308	5 004 402,54	5 237 017,25	45,254198	34,696193	Метод спутниковых геодезических измерений (определений)	0,25
6 309	5 004 345,24	5 236 990,14	45,253680	34,695855	Метод спутниковых геодезических измерений (определений)	0,25
6 310	5 004 334,83	5 236 985,57	45,253586	34,695798	Метод спутниковых геодезических измерений (определений)	0,25
6 311	5 004 302,39	5 236 973,80	45,253293	34,695652	Метод спутниковых геодезических измерений (определений)	0,25
6 312	5 004 292,97	5 236 970,54	45,253208	34,695612	Метод спутниковых геодезических измерений (определений)	0,25
6 313	5 004 276,77	5 236 967,24	45,253062	34,695572	Метод спутниковых геодезических измерений (определений)	0,25
6 314	5 004 236,69	5 236 963,31	45,252701	34,695527	Метод спутниковых геодезических измерений (определений)	0,25
6 315	5 004 226,23	5 236 963,68	45,252607	34,695533	Метод спутниковых геодезических измерений (определений)	0,25
6 316	5 004 215,89	5 236 964,60	45,252514	34,695546	Метод спутниковых геодезических измерений (определений)	0,25
6 317	5 004 207,21	5 236 965,79	45,252436	34,695562	Метод спутниковых геодезических измерений (определений)	0,25

(1)	(2)	(3)	(4)	(5)	(6)	(7)
6 318	5 004 196,33	5 236 965,03	45,252338	34,695554	Метод спутниковых геодезических измерений (определений)	0,25
6 319	5 004 180,91	5 236 961,51	45,252199	34,695511	Метод спутниковых геодезических измерений (определений)	0,25
6 320	5 004 152,24	5 236 949,69	45,251940	34,695364	Метод спутниковых геодезических измерений (определений)	0,25
6 321	5 004 130,25	5 236 936,67	45,251741	34,695201	Метод спутниковых геодезических измерений (определений)	0,25
6 322	5 004 117,87	5 236 930,58	45,251629	34,695125	Метод спутниковых геодезических измерений (определений)	0,25
6 323	5 004 104,57	5 236 925,81	45,251509	34,695066	Метод спутниковых геодезических измерений (определений)	0,25
6 324	5 004 073,78	5 236 915,84	45,251231	34,694943	Метод спутниковых геодезических измерений (определений)	0,25
6 325	5 004 055,47	5 236 911,42	45,251066	34,694889	Метод спутниковых геодезических измерений (определений)	0,25
6 326	5 004 027,97	5 236 906,90	45,250819	34,694835	Метод спутниковых геодезических измерений (определений)	0,25
6 327	5 003 997,56	5 236 900,95	45,250544	34,694763	Метод спутниковых геодезических измерений (определений)	0,25
6 328	5 003 984,58	5 236 898,56	45,250427	34,694734	Метод спутниковых геодезических измерений (определений)	0,25
6 329	5 003 962,19	5 236 893,14	45,250225	34,694668	Метод спутниковых геодезических измерений (определений)	0,25
6 330	5 003 948,32	5 236 890,08	45,250100	34,694631	Метод спутниковых геодезических измерений (определений)	0,25
6 331	5 003 933,67	5 236 888,70	45,249968	34,694615	Метод спутниковых геодезических измерений (определений)	0,25
6 332	5 003 913,89	5 236 887,39	45,249790	34,694601	Метод спутниковых геодезических измерений (определений)	0,25
6 333	5 003 903,43	5 236 888,57	45,249696	34,694617	Метод спутниковых геодезических измерений (определений)	0,25

(1)	(2)	(3)	(4)	(5)	(6)	(7)
6 334	5 003 882,03	5 236 895,25	45,249504	34,694705	Метод спутниковых геодезических измерений (определений)	0,25
6 335	5 003 873,46	5 236 896,66	45,249427	34,694724	Метод спутниковых геодезических измерений (определений)	0,25
6 336	5 003 861,78	5 236 896,77	45,249322	34,694727	Метод спутниковых геодезических измерений (определений)	0,25
6 337	5 003 851,69	5 236 894,55	45,249231	34,694700	Метод спутниковых геодезических измерений (определений)	0,25
6 338	5 003 832,85	5 236 888,93	45,249061	34,694631	Метод спутниковых геодезических измерений (определений)	0,25
6 339	5 003 819,68	5 236 883,40	45,248942	34,694562	Метод спутниковых геодезических измерений (определений)	0,25
6 340	5 003 802,17	5 236 878,90	45,248784	34,694507	Метод спутниковых геодезических измерений (определений)	0,25
6 341	5 003 791,42	5 236 875,34	45,248687	34,694463	Метод спутниковых геодезических измерений (определений)	0,25
6 342	5 003 783,89	5 236 872,53	45,248619	34,694428	Метод спутниковых геодезических измерений (определений)	0,25
6 343	5 003 776,00	5 236 871,57	45,248548	34,694417	Метод спутниковых геодезических измерений (определений)	0,25
6 344	5 003 767,56	5 236 871,71	45,248472	34,694420	Метод спутниковых геодезических измерений (определений)	0,25
6 345	5 003 758,67	5 236 870,78	45,248392	34,694409	Метод спутниковых геодезических измерений (определений)	0,25
6 346	5 003 749,48	5 236 868,40	45,248309	34,694380	Метод спутниковых геодезических измерений (определений)	0,25
6 347	5 003 723,19	5 236 863,05	45,248072	34,694315	Метод спутниковых геодезических измерений (определений)	0,25
6 348	5 003 702,33	5 236 859,31	45,247884	34,694270	Метод спутниковых геодезических измерений (определений)	0,25
6 349	5 003 692,46	5 236 857,48	45,247795	34,694248	Метод спутниковых геодезических измерений (определений)	0,25

(1)	(2)	(3)	(4)	(5)	(6)	(7)
6 350	5 003 679,67	5 236 857,10	45,247680	34,694245	Метод спутниковых геодезических измерений (определений)	0,25
6 351	5 003 624,22	5 236 857,03	45,247181	34,694251	Метод спутниковых геодезических измерений (определений)	0,25
6 352	5 003 609,32	5 236 857,02	45,247047	34,694253	Метод спутниковых геодезических измерений (определений)	0,25
6 353	5 003 595,55	5 236 856,74	45,246923	34,694251	Метод спутниковых геодезических измерений (определений)	0,25
6 354	5 003 579,77	5 236 854,78	45,246781	34,694228	Метод спутниковых геодезических измерений (определений)	0,25
6 355	5 003 559,93	5 236 850,11	45,246602	34,694171	Метод спутниковых геодезических измерений (определений)	0,25
6 356	5 003 540,53	5 236 844,80	45,246427	34,694106	Метод спутниковых геодезических измерений (определений)	0,25
6 357	5 003 531,66	5 236 842,82	45,246347	34,694082	Метод спутниковых геодезических измерений (определений)	0,25
6 358	5 003 521,33	5 236 842,40	45,246254	34,694078	Метод спутниковых геодезических измерений (определений)	0,25
6 359	5 003 510,31	5 236 843,96	45,246155	34,694099	Метод спутниковых геодезических измерений (определений)	0,25
6 360	5 003 499,86	5 236 844,31	45,246061	34,694105	Метод спутниковых геодезических измерений (определений)	0,25
6 361	5 003 493,73	5 236 845,35	45,246006	34,694119	Метод спутниковых геодезических измерений (определений)	0,25
6 362	5 003 487,26	5 236 847,89	45,245948	34,694152	Метод спутниковых геодезических измерений (определений)	0,25
6 363	5 003 480,12	5 236 849,76	45,245884	34,694177	Метод спутниковых геодезических измерений (определений)	0,25
6 364	5 003 474,00	5 236 850,72	45,245829	34,694190	Метод спутниковых геодезических измерений (определений)	0,25
6 365	5 003 467,24	5 236 850,20	45,245769	34,694184	Метод спутниковых геодезических измерений (определений)	0,25

(1)	(2)	(3)	(4)	(5)	(6)	(7)
6 366	5 003 459,47	5 236 848,32	45,245698	34,694161	Метод спутниковых геодезических измерений (определений)	0,25
6 367	5 003 451,07	5 236 844,14	45,245622	34,694109	Метод спутниковых геодезических измерений (определений)	0,25
6 368	5 003 445,08	5 236 841,90	45,245568	34,694081	Метод спутниковых геодезических измерений (определений)	0,25
6 369	5 003 436,76	5 236 840,71	45,245493	34,694067	Метод спутниковых геодезических измерений (определений)	0,25
6 370	5 003 401,32	5 236 839,03	45,245174	34,694050	Метод спутниковых геодезических измерений (определений)	0,25
6 371	5 003 359,20	5 236 838,44	45,244795	34,694048	Метод спутниковых геодезических измерений (определений)	0,25
6 372	5 003 342,20	5 236 837,39	45,244642	34,694037	Метод спутниковых геодезических измерений (определений)	0,25
6 373	5 003 332,66	5 236 835,89	45,244556	34,694019	Метод спутниковых геодезических измерений (определений)	0,25
6 374	5 003 324,57	5 236 833,85	45,244483	34,693994	Метод спутниковых геодезических измерений (определений)	0,25
6 375	5 003 318,91	5 236 833,57	45,244432	34,693991	Метод спутниковых геодезических измерений (определений)	0,25
6 376	5 003 313,34	5 236 834,99	45,244382	34,694010	Метод спутниковых геодезических измерений (определений)	0,25
6 377	5 003 308,29	5 236 839,43	45,244337	34,694067	Метод спутниковых геодезических измерений (определений)	0,25
6 378	5 003 302,79	5 236 844,15	45,244288	34,694128	Метод спутниковых геодезических измерений (определений)	0,25
6 379	5 003 298,99	5 236 845,61	45,244254	34,694147	Метод спутниковых геодезических измерений (определений)	0,25
6 380	5 003 296,23	5 236 844,56	45,244229	34,694134	Метод спутниковых геодезических измерений (определений)	0,25
6 381	5 003 293,72	5 236 839,82	45,244206	34,694074	Метод спутниковых геодезических измерений (определений)	0,25

(1)	(2)	(3)	(4)	(5)	(6)	(7)
6 382	5 003 289,54	5 236 835,39	45,244168	34,694018	Метод спутниковых геодезических измерений (определений)	0,25
6 383	5 003 281,70	5 236 830,20	45,244097	34,693953	Метод спутниковых геодезических измерений (определений)	0,25
6 384	5 003 269,75	5 236 825,62	45,243989	34,693896	Метод спутниковых геодезических измерений (определений)	0,25
6 385	5 003 255,76	5 236 823,10	45,243863	34,693866	Метод спутниковых геодезических измерений (определений)	0,25
6 386	5 003 244,87	5 236 822,85	45,243765	34,693864	Метод спутниковых геодезических измерений (определений)	0,25
6 387	5 003 232,95	5 236 826,35	45,243658	34,693910	Метод спутниковых геодезических измерений (определений)	0,25
6 388	5 003 227,15	5 236 828,16	45,243606	34,693934	Метод спутниковых геодезических измерений (определений)	0,25
6 389	5 003 221,70	5 236 829,06	45,243557	34,693946	Метод спутниковых геодезических измерений (определений)	0,25
6 390	5 003 216,13	5 236 828,45	45,243507	34,693939	Метод спутниковых геодезических измерений (определений)	0,25
6 391	5 003 211,73	5 236 824,95	45,243467	34,693895	Метод спутниковых геодезических измерений (определений)	0,25
6 392	5 003 206,96	5 236 824,28	45,243424	34,693887	Метод спутниковых геодезических измерений (определений)	0,25
6 393	5 003 202,70	5 236 827,69	45,243386	34,693931	Метод спутниковых геодезических измерений (определений)	0,25
6 394	5 003 201,63	5 236 834,43	45,243377	34,694017	Метод спутниковых геодезических измерений (определений)	0,25
6 395	5 003 203,59	5 236 839,17	45,243395	34,694077	Метод спутниковых геодезических измерений (определений)	0,25
6 396	5 003 210,98	5 236 843,40	45,243462	34,694130	Метод спутниковых геодезических измерений (определений)	0,25
6 397	5 003 213,51	5 236 846,87	45,243485	34,694174	Метод спутниковых геодезических измерений (определений)	0,25

(1)	(2)	(3)	(4)	(5)	(6)	(7)
6 398	5 003 214,13	5 236 852,23	45,243491	34,694242	Метод спутниковых геодезических измерений (определений)	0,25
6 399	5 003 216,73	5 236 858,70	45,243515	34,694324	Метод спутниковых геодезических измерений (определений)	0,25
6 400	5 003 216,35	5 236 863,55	45,243512	34,694386	Метод спутниковых геодезических измерений (определений)	0,25
6 401	5 003 212,63	5 236 867,98	45,243479	34,694443	Метод спутниковых геодезических измерений (определений)	0,25
6 402	5 003 208,06	5 236 870,37	45,243438	34,694474	Метод спутниковых геодезических измерений (определений)	0,25
6 403	5 003 201,38	5 236 870,95	45,243378	34,694482	Метод спутниковых геодезических измерений (определений)	0,25
6 404	5 003 193,95	5 236 869,69	45,243311	34,694467	Метод спутниковых геодезических измерений (определений)	0,25
6 405	5 003 188,32	5 236 866,10	45,243260	34,694422	Метод спутниковых геодезических измерений (определений)	0,25
6 406	5 003 182,89	5 236 864,07	45,243211	34,694397	Метод спутниковых геодезических измерений (определений)	0,25
6 407	5 003 176,00	5 236 864,65	45,243149	34,694405	Метод спутниковых геодезических измерений (определений)	0,25
6 408	5 003 166,85	5 236 866,82	45,243067	34,694434	Метод спутниковых геодезических измерений (определений)	0,25
6 409	5 003 163,09	5 236 865,45	45,243033	34,694417	Метод спутниковых геодезических измерений (определений)	0,25
6 410	5 003 161,23	5 236 862,29	45,243016	34,694377	Метод спутниковых геодезических измерений (определений)	0,25
6 411	5 003 162,08	5 236 855,46	45,243023	34,694290	Метод спутниковых геодезических измерений (определений)	0,25
6 412	5 003 160,36	5 236 849,71	45,243007	34,694217	Метод спутниковых геодезических измерений (определений)	0,25
6 413	5 003 156,40	5 236 844,98	45,242971	34,694157	Метод спутниковых геодезических измерений (определений)	0,25

(1)	(2)	(3)	(4)	(5)	(6)	(7)
6 414	5 003 150,77	5 236 841,53	45,242920	34,694114	Метод спутниковых геодезических измерений (определений)	0,25
6 415	5 003 143,55	5 236 840,92	45,242855	34,694107	Метод спутниковых геодезических измерений (определений)	0,25
6 416	5 003 119,07	5 236 842,79	45,242635	34,694134	Метод спутниковых геодезических измерений (определений)	0,25
6 417	5 003 113,04	5 236 845,70	45,242581	34,694172	Метод спутниковых геодезических измерений (определений)	0,25
6 418	5 003 105,99	5 236 850,52	45,242518	34,694234	Метод спутниковых геодезических измерений (определений)	0,25
6 419	5 003 099,71	5 236 856,87	45,242462	34,694316	Метод спутниковых геодезических измерений (определений)	0,25
6 420	5 003 093,09	5 236 863,12	45,242403	34,694396	Метод спутниковых геодезических измерений (определений)	0,25
6 421	5 003 084,59	5 236 868,59	45,242327	34,694467	Метод спутниковых геодезических измерений (определений)	0,25
6 422	5 003 074,54	5 236 872,03	45,242237	34,694512	Метод спутниковых геодезических измерений (определений)	0,25
6 423	5 003 069,41	5 236 873,79	45,242191	34,694535	Метод спутниковых геодезических измерений (определений)	0,25
6 424	5 003 065,61	5 236 876,09	45,242157	34,694565	Метод спутниковых геодезических измерений (определений)	0,25
6 425	5 003 062,17	5 236 876,37	45,242126	34,694569	Метод спутниковых геодезических измерений (определений)	0,25
6 426	5 003 054,94	5 236 877,26	45,242061	34,694581	Метод спутниковых геодезических измерений (определений)	0,25
6 427	5 003 048,16	5 236 877,19	45,242000	34,694581	Метод спутниковых геодезических измерений (определений)	0,25
6 428	5 003 031,40	5 236 875,05	45,241849	34,694556	Метод спутниковых геодезических измерений (определений)	0,25
6 429	5 003 023,72	5 236 875,19	45,241780	34,694558	Метод спутниковых геодезических измерений (определений)	0,25

(1)	(2)	(3)	(4)	(5)	(6)	(7)
6 430	5 003 014,26	5 236 876,37	45,241695	34,694575	Метод спутниковых геодезических измерений (определений)	0,25
6 431	5 003 003,92	5 236 877,37	45,241602	34,694589	Метод спутниковых геодезических измерений (определений)	0,25
6 432	5 002 993,69	5 236 877,81	45,241510	34,694596	Метод спутниковых геодезических измерений (определений)	0,25
6 433	5 002 983,35	5 236 878,58	45,241417	34,694607	Метод спутниковых геодезических измерений (определений)	0,25
6 434	5 002 973,20	5 236 880,83	45,241326	34,694637	Метод спутниковых геодезических измерений (определений)	0,25
6 435	5 002 966,38	5 236 884,77	45,241265	34,694688	Метод спутниковых геодезических измерений (определений)	0,25
6 436	5 002 960,25	5 236 886,83	45,241210	34,694715	Метод спутниковых геодезических измерений (определений)	0,25
6 437	5 002 953,48	5 236 886,28	45,241149	34,694709	Метод спутниковых геодезических измерений (определений)	0,25
6 438	5 002 945,73	5 236 883,47	45,241079	34,694674	Метод спутниковых геодезических измерений (определений)	0,25
6 439	5 002 939,32	5 236 880,26	45,241021	34,694634	Метод спутниковых геодезических измерений (определений)	0,25
6 440	5 002 934,20	5 236 880,21	45,240975	34,694634	Метод спутниковых геодезических измерений (определений)	0,25
6 441	5 002 930,60	5 236 883,94	45,240943	34,694682	Метод спутниковых геодезических измерений (определений)	0,25
6 442	5 002 928,19	5 236 891,29	45,240922	34,694776	Метод спутниковых геодезических измерений (определений)	0,25
6 443	5 002 925,60	5 236 895,28	45,240899	34,694827	Метод спутниковых геодезических измерений (определений)	0,25
6 444	5 002 919,44	5 236 899,85	45,240844	34,694886	Метод спутниковых геодезических измерений (определений)	0,25
6 445	5 002 912,96	5 236 903,15	45,240786	34,694929	Метод спутниковых геодезических измерений (определений)	0,25

(1)	(2)	(3)	(4)	(5)	(6)	(7)
6 446	5 002 908,25	5 236 907,12	45,240744	34,694980	Метод спутниковых геодезических измерений (определений)	0,25
6 447	5 002 904,99	5 236 911,33	45,240715	34,695034	Метод спутниковых геодезических измерений (определений)	0,25
6 448	5 002 901,16	5 236 916,32	45,240681	34,695098	Метод спутниковых геодезических измерений (определений)	0,25
6 449	5 002 897,59	5 236 918,63	45,240649	34,695128	Метод спутниковых геодезических измерений (определений)	0,25
6 450	5 002 888,33	5 236 921,05	45,240566	34,695160	Метод спутниковых геодезических измерений (определений)	0,25
6 451	5 002 880,08	5 236 923,23	45,240492	34,695189	Метод спутниковых геодезических измерений (определений)	0,25
6 452	5 002 870,19	5 236 923,39	45,240403	34,695192	Метод спутниковых геодезических измерений (определений)	0,25
6 453	5 002 860,31	5 236 923,29	45,240314	34,695192	Метод спутниковых геодезических измерений (определений)	0,25
6 454	5 002 853,33	5 236 920,71	45,240251	34,695160	Метод спутниковых геодезических измерений (определений)	0,25
6 455	5 002 848,15	5 236 915,79	45,240204	34,695098	Метод спутниковых геодезических измерений (определений)	0,25
6 456	5 002 843,79	5 236 908,20	45,240164	34,695002	Метод спутниковых геодезических измерений (определений)	0,25
6 457	5 002 839,87	5 236 899,06	45,240128	34,694886	Метод спутниковых геодезических измерений (определений)	0,25
6 458	5 002 835,91	5 236 894,16	45,240092	34,694824	Метод спутниковых геодезических измерений (определений)	0,25
6 459	5 002 830,27	5 236 891,59	45,240041	34,694792	Метод спутниковых геодезических измерений (определений)	0,25
6 460	5 002 822,48	5 236 892,61	45,239971	34,694806	Метод спутниковых геодезических измерений (определений)	0,25
6 461	5 002 815,00	5 236 896,52	45,239904	34,694857	Метод спутниковых геодезических измерений (определений)	0,25

(1)	(2)	(3)	(4)	(5)	(6)	(7)
6 462	5 002 808,28	5 236 901,31	45,239844	34,694919	Метод спутниковых геодезических измерений (определений)	0,25
6 463	5 002 802,09	5 236 908,80	45,239789	34,695015	Метод спутниковых геодезических измерений (определений)	0,25
6 464	5 002 798,02	5 236 916,31	45,239753	34,695111	Метод спутниковых геодезических измерений (определений)	0,25
6 465	5 002 794,48	5 236 924,76	45,239722	34,695219	Метод спутниковых геодезических измерений (определений)	0,25
6 466	5 002 792,21	5 236 930,53	45,239702	34,695293	Метод спутниковых геодезических измерений (определений)	0,25
6 467	5 002 789,94	5 236 934,51	45,239682	34,695344	Метод спутниковых геодезических измерений (определений)	0,25
6 468	5 002 786,57	5 236 938,56	45,239652	34,695396	Метод спутниковых геодезических измерений (определений)	0,25
6 469	5 002 783,16	5 236 945,68	45,239622	34,695487	Метод спутниковых геодезических измерений (определений)	0,25
6 470	5 002 780,55	5 236 951,38	45,239599	34,695560	Метод спутниковых геодезических измерений (определений)	0,25
6 471	5 002 777,62	5 236 954,89	45,239573	34,695605	Метод спутниковых геодезических измерений (определений)	0,25
6 472	5 002 773,71	5 236 956,97	45,239538	34,695632	Метод спутниковых геодезических измерений (определений)	0,25
6 473	5 002 767,04	5 236 958,09	45,239478	34,695647	Метод спутниковых геодезических измерений (определений)	0,25
6 474	5 002 761,70	5 236 958,04	45,239430	34,695647	Метод спутниковых геодезических измерений (определений)	0,25
6 475	5 002 755,49	5 236 956,88	45,239374	34,695633	Метод спутниковых геодезических измерений (определений)	0,25
6 476	5 002 744,30	5 236 952,66	45,239273	34,695581	Метод спутниковых геодезических измерений (определений)	0,25
6 477	5 002 736,01	5 236 948,99	45,239198	34,695535	Метод спутниковых геодезических измерений (определений)	0,25

(1)	(2)	(3)	(4)	(5)	(6)	(7)
6 478	5 002 728,81	5 236 945,39	45,239133	34,695490	Метод спутниковых геодезических измерений (определений)	0,25
6 479	5 002 723,71	5 236 944,69	45,239087	34,695482	Метод спутниковых геодезических измерений (определений)	0,25
6 480	5 002 716,70	5 236 945,32	45,239024	34,695491	Метод спутниковых геодезических измерений (определений)	0,25
6 481	5 002 712,94	5 236 943,56	45,238990	34,695469	Метод спутниковых геодезических измерений (определений)	0,25
6 482	5 002 708,44	5 236 938,66	45,238949	34,695407	Метод спутниковых геодезических измерений (определений)	0,25
6 483	5 002 704,61	5 236 931,86	45,238914	34,695321	Метод спутниковых геодезических измерений (определений)	0,25
6 484	5 002 702,00	5 236 925,95	45,238890	34,695246	Метод спутниковых геодезических измерений (определений)	0,25
6 485	5 002 700,29	5 236 919,18	45,238874	34,695160	Метод спутниковых геодезических измерений (определений)	0,25
6 486	5 002 698,66	5 236 915,24	45,238859	34,695110	Метод спутниковых геодезических измерений (определений)	0,25
6 487	5 002 694,90	5 236 912,85	45,238825	34,695080	Метод спутниковых геодезических измерений (определений)	0,25
6 488	5 002 689,00	5 236 914,03	45,238772	34,695096	Метод спутниковых геодезических измерений (определений)	0,25
6 489	5 002 680,52	5 236 917,71	45,238696	34,695144	Метод спутниковых геодезических измерений (определений)	0,25
6 490	5 002 675,05	5 236 920,25	45,238647	34,695177	Метод спутниковых геодезических измерений (определений)	0,25
6 491	5 002 668,59	5 236 921,52	45,238589	34,695194	Метод спутниковых геодезических измерений (определений)	0,25
6 492	5 002 657,02	5 236 923,07	45,238485	34,695215	Метод спутниковых геодезических измерений (определений)	0,25
6 493	5 002 647,66	5 236 924,71	45,238401	34,695237	Метод спутниковых геодезических измерений (определений)	0,25

(1)	(2)	(3)	(4)	(5)	(6)	(7)
6 494	5 002 642,32	5 236 925,18	45,238353	34,695244	Метод спутниковых геодезических измерений (определений)	0,25
6 495	5 002 635,55	5 236 924,90	45,238292	34,695241	Метод спутниковых геодезических измерений (определений)	0,25
6 496	5 002 629,76	5 236 925,23	45,238240	34,695246	Метод спутниковых геодезических измерений (определений)	0,25
6 497	5 002 622,97	5 236 925,79	45,238179	34,695254	Метод спутниковых геодезических измерений (определений)	0,25
6 498	5 002 618,08	5 236 926,13	45,238135	34,695259	Метод спутниковых геодезических измерений (определений)	0,25
6 499	5 002 613,42	5 236 926,56	45,238093	34,695265	Метод спутниковых геодезических измерений (определений)	0,25
6 500	5 002 608,75	5 236 926,04	45,238051	34,695259	Метод спутниковых геодезических измерений (определений)	0,25
6 501	5 002 603,30	5 236 926,13	45,238002	34,695261	Метод спутниковых геодезических измерений (определений)	0,25
6 502	5 002 598,29	5 236 927,35	45,237957	34,695277	Метод спутниковых геодезических измерений (определений)	0,25
6 503	5 002 592,05	5 236 927,91	45,237901	34,695285	Метод спутниковых геодезических измерений (определений)	0,25
6 504	5 002 585,50	5 236 928,32	45,237842	34,695291	Метод спутниковых геодезических измерений (определений)	0,25
6 505	5 002 579,84	5 236 927,16	45,237791	34,695277	Метод спутниковых геодезических измерений (определений)	0,25
6 506	5 002 574,87	5 236 924,20	45,237746	34,695240	Метод спутниковых геодезических измерений (определений)	0,25
6 507	5 002 570,80	5 236 919,78	45,237709	34,695184	Метод спутниковых геодезических измерений (определений)	0,25
6 508	5 002 567,74	5 236 914,95	45,237681	34,695123	Метод спутниковых геодезических измерений (определений)	0,25
6 509	5 002 563,11	5 236 910,88	45,237639	34,695072	Метод спутниковых геодезических измерений (определений)	0,25

(1)	(2)	(3)	(4)	(5)	(6)	(7)
6 510	5 002 559,67	5 236 909,38	45,237608	34,695053	Метод спутниковых геодезических измерений (определений)	0,25
6 511	5 002 555,45	5 236 909,40	45,237570	34,695054	Метод спутниковых геодезических измерений (определений)	0,25
6 512	5 002 545,85	5 236 913,71	45,237484	34,695110	Метод спутниковых геодезических измерений (определений)	0,25
6 513	5 002 542,93	5 236 916,42	45,237458	34,695145	Метод спутниковых геодезических измерений (определений)	0,25
6 514	5 002 540,66	5 236 921,43	45,237438	34,695209	Метод спутниковых геодезических измерений (определений)	0,25
6 515	5 002 538,63	5 236 924,71	45,237420	34,695251	Метод спутниковых геодезических измерений (определений)	0,25
6 516	5 002 535,83	5 236 926,16	45,237395	34,695270	Метод спутниковых геодезических измерений (определений)	0,25
6 517	5 002 532,27	5 236 927,00	45,237363	34,695281	Метод спутниковых геодезических измерений (определений)	0,25
6 518	5 002 517,35	5 236 929,90	45,237229	34,695320	Метод спутниковых геодезических измерений (определений)	0,25
6 519	5 002 499,65	5 236 931,93	45,237070	34,695348	Метод спутниковых геодезических измерений (определений)	0,25
6 520	5 002 485,65	5 236 932,02	45,236944	34,695351	Метод спутниковых геодезических измерений (определений)	0,25
6 521	5 002 471,33	5 236 930,63	45,236815	34,695335	Метод спутниковых геодезических измерений (определений)	0,25
6 522	5 002 462,23	5 236 928,81	45,236733	34,695313	Метод спутниковых геодезических измерений (определений)	0,25
6 523	5 002 452,14	5 236 926,43	45,236642	34,695284	Метод спутниковых геодезических измерений (определений)	0,25
6 524	5 002 437,51	5 236 921,65	45,236510	34,695225	Метод спутниковых геодезических измерений (определений)	0,25
6 525	5 002 428,24	5 236 916,47	45,236427	34,695160	Метод спутниковых геодезических измерений (определений)	0,25

(1)	(2)	(3)	(4)	(5)	(6)	(7)
6 526	5 002 422,15	5 236 912,47	45,236371	34,695110	Метод спутниковых геодезических измерений (определений)	0,25
6 527	5 002 414,65	5 236 907,05	45,236303	34,695042	Метод спутниковых геодезических измерений (определений)	0,25
6 528	5 002 411,14	5 236 901,37	45,236271	34,694970	Метод спутниковых геодезических измерений (определений)	0,25
6 529	5 002 405,64	5 236 896,68	45,236221	34,694911	Метод спутниковых геодезических измерений (определений)	0,25
6 530	5 002 398,68	5 236 892,76	45,236158	34,694862	Метод спутниковых геодезических измерений (определений)	0,25
6 531	5 002 394,16	5 236 888,39	45,236117	34,694807	Метод спутниковых геодезических измерений (определений)	0,25
6 532	5 002 390,33	5 236 882,64	45,236082	34,694734	Метод спутниковых геодезических измерений (определений)	0,25
6 533	5 002 387,70	5 236 879,22	45,236058	34,694691	Метод спутниковых геодезических измерений (определений)	0,25
6 534	5 002 384,72	5 236 877,30	45,236031	34,694667	Метод спутниковых геодезических измерений (определений)	0,25
6 535	5 002 380,95	5 236 876,81	45,235997	34,694661	Метод спутниковых геодезических измерений (определений)	0,25
6 536	5 002 376,16	5 236 876,98	45,235954	34,694664	Метод спутниковых геодезических измерений (определений)	0,25
6 537	5 002 371,37	5 236 876,85	45,235911	34,694663	Метод спутниковых геодезических измерений (определений)	0,25
6 538	5 002 351,07	5 236 873,68	45,235728	34,694625	Метод спутниковых геодезических измерений (определений)	0,25
6 539	5 002 341,67	5 236 870,37	45,235644	34,694584	Метод спутниковых геодезических измерений (определений)	0,25
6 540	5 002 332,69	5 236 867,59	45,235562	34,694550	Метод спутниковых геодезических измерений (определений)	0,25
6 541	5 002 325,15	5 236 864,64	45,235494	34,694513	Метод спутниковых геодезических измерений (определений)	0,25

(1)	(2)	(3)	(4)	(5)	(6)	(7)
6 542	5 002 316,97	5 236 860,22	45,235420	34,694458	Метод спутниковых геодезических измерений (определений)	0,25
6 543	5 002 311,11	5 236 857,11	45,235367	34,694419	Метод спутниковых геодезических измерений (определений)	0,25
6 544	5 002 295,72	5 236 851,44	45,235228	34,694349	Метод спутниковых геодезических измерений (определений)	0,25
6 545	5 002 280,31	5 236 848,15	45,235089	34,694309	Метод спутниковых геодезических измерений (определений)	0,25
6 546	5 002 276,09	5 236 846,87	45,235051	34,694293	Метод спутниковых геодезических измерений (определений)	0,25
6 547	5 002 270,65	5 236 846,47	45,235002	34,694289	Метод спутниковых геодезических измерений (определений)	0,25
6 548	5 002 260,53	5 236 847,08	45,234911	34,694298	Метод спутниковых геодезических измерений (определений)	0,25
6 549	5 002 246,96	5 236 848,62	45,234789	34,694319	Метод спутниковых геодезических измерений (определений)	0,25
6 550	5 002 232,04	5 236 850,73	45,234655	34,694348	Метод спутниковых геодезических измерений (определений)	0,25
6 551	5 002 219,25	5 236 851,96	45,234540	34,694365	Метод спутниковых геодезических измерений (определений)	0,25
6 552	5 002 210,79	5 236 853,28	45,234464	34,694383	Метод спутниковых геодезических измерений (определений)	0,25
6 553	5 002 201,52	5 236 857,66	45,234381	34,694440	Метод спутниковых геодезических измерений (определений)	0,25
6 554	5 002 194,90	5 236 864,49	45,234322	34,694528	Метод спутниковых геодезических измерений (определений)	0,25
6 555	5 002 189,14	5 236 873,00	45,234271	34,694637	Метод спутниковых геодезических измерений (определений)	0,25
6 556	5 002 178,21	5 236 887,11	45,234174	34,694818	Метод спутниковых геодезических измерений (определений)	0,25
6 557	5 002 167,98	5 236 899,87	45,234083	34,694981	Метод спутниковых геодезических измерений (определений)	0,25

(1)	(2)	(3)	(4)	(5)	(6)	(7)
6 558	5 002 150,75	5 236 921,61	45,233930	34,695261	Метод спутниковых геодезических измерений (определений)	0,25
6 559	5 002 146,03	5 236 928,26	45,233889	34,695346	Метод спутниковых геодезических измерений (определений)	0,25
6 560	5 002 141,73	5 236 935,29	45,233850	34,695436	Метод спутниковых геодезических измерений (определений)	0,25
6 561	5 002 131,19	5 236 955,11	45,233757	34,695690	Метод спутниковых геодезических измерений (определений)	0,25
6 562	5 002 126,41	5 236 965,36	45,233715	34,695821	Метод спутниковых геодезических измерений (определений)	0,25
6 563	5 002 120,98	5 236 975,68	45,233667	34,695953	Метод спутниковых геодезических измерений (определений)	0,25
6 564	5 002 105,19	5 236 998,36	45,233527	34,696244	Метод спутниковых геодезических измерений (определений)	0,25
6 565	5 002 097,30	5 237 010,14	45,233457	34,696395	Метод спутниковых геодезических измерений (определений)	0,25
6 566	5 002 090,00	5 237 016,82	45,233392	34,696481	Метод спутниковых геодезических измерений (определений)	0,25
6 567	5 002 078,60	5 237 023,01	45,233290	34,696561	Метод спутниковых геодезических измерений (определений)	0,25
6 568	5 002 059,85	5 237 031,44	45,233122	34,696671	Метод спутниковых геодезических измерений (определений)	0,25
6 569	5 002 041,75	5 237 040,15	45,232960	34,696784	Метод спутниковых геодезических измерений (определений)	0,25
6 570	5 001 976,04	5 237 076,64	45,232372	34,697257	Метод спутниковых геодезических измерений (определений)	0,25
6 571	5 001 955,60	5 237 087,83	45,232189	34,697402	Метод спутниковых геодезических измерений (определений)	0,25
6 572	5 001 938,92	5 237 098,58	45,232040	34,697541	Метод спутниковых геодезических измерений (определений)	0,25
6 573	5 001 908,19	5 237 115,86	45,231765	34,697765	Метод спутниковых геодезических измерений (определений)	0,25

(1)	(2)	(3)	(4)	(5)	(6)	(7)
6 574	5 001 894,34	5 237 121,86	45,231641	34,697843	Метод спутниковых геодезических измерений (определений)	0,25
6 575	5 001 881,32	5 237 123,98	45,231524	34,697871	Метод спутниковых геодезических измерений (определений)	0,25
6 576	5 001 864,77	5 237 122,98	45,231375	34,697861	Метод спутниковых геодезических измерений (определений)	0,25
6 577	5 001 847,78	5 237 120,21	45,231222	34,697828	Метод спутниковых геодезических измерений (определений)	0,25
6 578	5 001 832,26	5 237 116,91	45,231082	34,697788	Метод спутниковых геодезических измерений (определений)	0,25
6 579	5 001 818,28	5 237 115,27	45,230956	34,697769	Метод спутниковых геодезических измерений (определений)	0,25
6 580	5 001 802,73	5 237 113,17	45,230816	34,697744	Метод спутниковых геодезических измерений (определений)	0,25
6 581	5 001 777,20	5 237 110,32	45,230586	34,697711	Метод спутниковых геодезических измерений (определений)	0,25
6 582	5 001 761,22	5 237 107,41	45,230442	34,697676	Метод спутниковых геодезических измерений (определений)	0,25
6 583	5 001 720,55	5 237 095,44	45,230075	34,697528	Метод спутниковых геодезических измерений (определений)	0,25
6 584	5 001 696,16	5 237 088,47	45,229855	34,697443	Метод спутниковых геодезических измерений (определений)	0,25
6 585	5 001 660,35	5 237 080,00	45,229532	34,697339	Метод спутниковых геодезических измерений (определений)	0,25
6 586	5 001 617,19	5 237 071,09	45,229143	34,697232	Метод спутниковых геодезических измерений (определений)	0,25
6 587	5 001 571,93	5 237 062,63	45,228735	34,697129	Метод спутниковых геодезических измерений (определений)	0,25
6 588	5 001 528,67	5 237 054,12	45,228345	34,697027	Метод спутниковых геодезических измерений (определений)	0,25
6 589	5 001 496,94	5 237 049,17	45,228059	34,696968	Метод спутниковых геодезических измерений (определений)	0,25

(1)	(2)	(3)	(4)	(5)	(6)	(7)
6 590	5 001 478,64	5 237 044,74	45,227894	34,696914	Метод спутниковых геодезических измерений (определений)	0,25
6 591	5 001 449,70	5 237 038,01	45,227633	34,696832	Метод спутниковых геодезических измерений (определений)	0,25
6 592	5 001 428,89	5 237 029,41	45,227445	34,696725	Метод спутниковых геодезических измерений (определений)	0,25
6 593	5 001 381,22	5 237 005,12	45,227014	34,696421	Метод спутниковых геодезических измерений (определений)	0,25
6 594	5 001 353,26	5 236 990,56	45,226761	34,696240	Метод спутниковых геодезических измерений (определений)	0,25
6 595	5 001 285,19	5 236 960,29	45,226146	34,695863	Метод спутниковых геодезических измерений (определений)	0,25
6 596	5 001 257,76	5 236 948,13	45,225898	34,695711	Метод спутниковых геодезических измерений (определений)	0,25
6 597	5 001 220,34	5 236 932,21	45,225560	34,695514	Метод спутниковых геодезических измерений (определений)	0,25
6 598	5 001 197,09	5 236 923,49	45,225350	34,695406	Метод спутниковых геодезических измерений (определений)	0,25
6 599	5 001 188,57	5 236 919,25	45,225273	34,695353	Метод спутниковых геодезических измерений (определений)	0,25
6 600	5 001 160,94	5 236 904,83	45,225023	34,695173	Метод спутниковых геодезических измерений (определений)	0,25
6 601	5 001 141,34	5 236 896,70	45,224846	34,695072	Метод спутниковых геодезических измерений (определений)	0,25
6 602	5 001 132,90	5 236 895,06	45,224770	34,695052	Метод спутниковых геодезических измерений (определений)	0,25
6 603	5 001 115,80	5 236 894,18	45,224616	34,695043	Метод спутниковых геодезических измерений (определений)	0,25
6 604	5 001 105,91	5 236 893,06	45,224527	34,695030	Метод спутниковых геодезических измерений (определений)	0,25
6 605	5 001 090,39	5 236 889,99	45,224387	34,694993	Метод спутниковых геодезических измерений (определений)	0,25

(1)	(2)	(3)	(4)	(5)	(6)	(7)
6 606	5 001 077,52	5 236 887,91	45,224271	34,694968	Метод спутниковых геодезических измерений (определений)	0,25
6 607	5 000 998,34	5 236 880,28	45,223558	34,694881	Метод спутниковых геодезических измерений (определений)	0,25
6 608	5 000 921,22	5 236 867,72	45,222863	34,694731	Метод спутниковых геодезических измерений (определений)	0,25
6 609	5 000 859,74	5 236 858,54	45,222309	34,694621	Метод спутниковых геодезических измерений (определений)	0,25
6 610	5 000 841,10	5 236 854,60	45,222141	34,694574	Метод спутниковых геодезических измерений (определений)	0,25
6 611	5 000 813,79	5 236 851,26	45,221895	34,694535	Метод спутниковых геодезических измерений (определений)	0,25
6 612	5 000 791,80	5 236 849,94	45,221697	34,694521	Метод спутниковых геодезических измерений (определений)	0,25
6 613	5 000 780,03	5 236 848,64	45,221591	34,694506	Метод спутниковых геодезических измерений (определений)	0,25
6 614	5 000 764,50	5 236 846,14	45,221451	34,694476	Метод спутниковых геодезических измерений (определений)	0,25
6 615	5 000 735,86	5 236 841,44	45,221193	34,694419	Метод спутниковых геодезических измерений (определений)	0,25
6 616	5 000 713,01	5 236 837,76	45,220987	34,694376	Метод спутниковых геодезических измерений (определений)	0,25
6 617	5 000 701,13	5 236 836,62	45,220880	34,694363	Метод спутниковых геодезических измерений (определений)	0,25
6 618	5 000 678,59	5 236 834,50	45,220677	34,694338	Метод спутниковых геодезических измерений (определений)	0,25
6 619	5 000 665,05	5 236 832,25	45,220555	34,694312	Метод спутниковых геодезических измерений (определений)	0,25
6 620	5 000 640,11	5 236 824,48	45,220330	34,694216	Метод спутниковых геодезических измерений (определений)	0,25
6 621	5 000 610,46	5 236 811,60	45,220062	34,694056	Метод спутниковых геодезических измерений (определений)	0,25

(1)	(2)	(3)	(4)	(5)	(6)	(7)
6 622	5 000 588,90	5 236 799,99	45,219867	34,693911	Метод спутниковых геодезических измерений (определений)	0,25
6 623	5 000 580,40	5 236 794,02	45,219790	34,693836	Метод спутниковых геодезических измерений (определений)	0,25
6 624	5 000 567,73	5 236 782,58	45,219675	34,693692	Метод спутниковых геодезических измерений (определений)	0,25
6 625	5 000 560,55	5 236 778,97	45,219610	34,693646	Метод спутниковых геодезических измерений (определений)	0,25
6 626	5 000 552,45	5 236 777,79	45,219537	34,693632	Метод спутниковых геодезических измерений (определений)	0,25
6 627	5 000 537,30	5 236 780,15	45,219401	34,693664	Метод спутниковых геодезических измерений (определений)	0,25
6 628	5 000 530,42	5 236 779,69	45,219339	34,693660	Метод спутниковых геодезических измерений (определений)	0,25
6 629	5 000 522,66	5 236 777,09	45,219269	34,693627	Метод спутниковых геодезических измерений (определений)	0,25
6 630	5 000 515,49	5 236 772,47	45,219204	34,693569	Метод спутниковых геодезических измерений (определений)	0,25
6 631	5 000 503,78	5 236 765,06	45,219098	34,693477	Метод спутниковых геодезических измерений (определений)	0,25
6 632	5 000 496,05	5 236 759,10	45,219028	34,693402	Метод спутниковых геодезических измерений (определений)	0,25
6 633	5 000 486,99	5 236 753,41	45,218946	34,693331	Метод спутниковых геодезических измерений (определений)	0,25
6 634	5 000 481,13	5 236 750,52	45,218893	34,693294	Метод спутниковых геодезических измерений (определений)	0,25
6 635	5 000 472,39	5 236 747,38	45,218814	34,693256	Метод спутниковых геодезических измерений (определений)	0,25
6 636	5 000 468,64	5 236 745,14	45,218780	34,693228	Метод спутниковых геодезических измерений (определений)	0,25
6 637	5 000 464,13	5 236 740,01	45,218739	34,693163	Метод спутниковых геодезических измерений (определений)	0,25

(1)	(2)	(3)	(4)	(5)	(6)	(7)
6 638	5 000 460,83	5 236 736,12	45,218709	34,693114	Метод спутниковых геодезических измерений (определений)	0,25
6 639	5 000 453,10	5 236 730,44	45,218639	34,693042	Метод спутниковых геодезических измерений (определений)	0,25
6 640	5 000 448,13	5 236 727,03	45,218594	34,693000	Метод спутниковых геодезических измерений (определений)	0,25
6 641	5 000 442,05	5 236 724,68	45,218539	34,692970	Метод спутниковых геодезических измерений (определений)	0,25
6 642	5 000 435,73	5 236 723,37	45,218482	34,692955	Метод спутниковых геодезических измерений (определений)	0,25
6 643	5 000 431,09	5 236 720,73	45,218440	34,692922	Метод спутниковых геодезических измерений (определений)	0,25
6 644	5 000 424,70	5 236 715,63	45,218382	34,692857	Метод спутниковых геодезических измерений (определений)	0,25
6 645	5 000 420,05	5 236 713,32	45,218340	34,692829	Метод спутниковых геодезических измерений (определений)	0,25
6 646	5 000 413,50	5 236 712,38	45,218281	34,692818	Метод спутниковых геодезических измерений (определений)	0,25
6 647	5 000 408,74	5 236 710,92	45,218238	34,692800	Метод спутниковых геодезических измерений (определений)	0,25
6 648	5 000 395,40	5 236 699,15	45,218117	34,692651	Метод спутниковых геодезических измерений (определений)	0,25
6 649	5 000 390,45	5 236 693,45	45,218072	34,692579	Метод спутниковых геодезических измерений (определений)	0,25
6 650	5 000 386,06	5 236 688,37	45,218032	34,692515	Метод спутниковых геодезических измерений (определений)	0,25
6 651	5 000 381,87	5 236 685,84	45,217994	34,692484	Метод спутниковых геодезических измерений (определений)	0,25
6 652	5 000 373,65	5 236 684,97	45,217920	34,692474	Метод спутниковых геодезических измерений (определений)	0,25
6 653	5 000 368,19	5 236 686,42	45,217871	34,692493	Метод спутниковых геодезических измерений (определений)	0,25

(1)	(2)	(3)	(4)	(5)	(6)	(7)
6 654	5 000 362,37	5 236 690,96	45,217819	34,692551	Метод спутниковых геодезических измерений (определений)	0,25
6 655	5 000 352,70	5 236 701,16	45,217733	34,692682	Метод спутниковых геодезических измерений (определений)	0,25
6 656	5 000 349,12	5 236 703,33	45,217701	34,692711	Метод спутниковых геодезических измерений (определений)	0,25
6 657	5 000 344,44	5 236 704,70	45,217659	34,692729	Метод спутниковых геодезических измерений (определений)	0,25
6 658	5 000 340,40	5 236 708,28	45,217623	34,692775	Метод спутниковых геодезических измерений (определений)	0,25
6 659	5 000 337,03	5 236 712,40	45,217593	34,692828	Метод спутниковых геодезических измерений (определений)	0,25
6 660	5 000 333,00	5 236 714,96	45,217557	34,692861	Метод спутниковых геодезических измерений (определений)	0,25
6 661	5 000 323,98	5 236 716,74	45,217476	34,692884	Метод спутниковых геодезических измерений (определений)	0,25
6 662	5 000 316,65	5 236 717,46	45,217411	34,692895	Метод спутниковых геодезических измерений (определений)	0,25
6 663	5 000 311,95	5 236 719,39	45,217368	34,692920	Метод спутниковых геодезических измерений (определений)	0,25
6 664	5 000 303,98	5 236 726,69	45,217297	34,693014	Метод спутниковых геодезических измерений (определений)	0,25
6 665	5 000 298,11	5 236 736,22	45,217245	34,693136	Метод спутниковых геодезических измерений (определений)	0,25
6 666	5 000 294,41	5 236 739,77	45,217212	34,693181	Метод спутниковых геодезических измерений (определений)	0,25
6 667	5 000 289,93	5 236 742,33	45,217172	34,693215	Метод спутниковых геодезических измерений (определений)	0,25
6 668	5 000 285,81	5 236 744,01	45,217135	34,693236	Метод спутниковых геодезических измерений (определений)	0,25
6 669	5 000 282,34	5 236 747,07	45,217104	34,693276	Метод спутниковых геодезических измерений (определений)	0,25

(1)	(2)	(3)	(4)	(5)	(6)	(7)
6 670	5 000 279,26	5 236 754,72	45,217077	34,693374	Метод спутниковых геодезических измерений (определений)	0,25
6 671	5 000 276,77	5 236 758,55	45,217055	34,693423	Метод спутниковых геодезических измерений (определений)	0,25
6 672	5 000 269,71	5 236 764,45	45,216992	34,693499	Метод спутниковых геодезических измерений (определений)	0,25
6 673	5 000 266,87	5 236 769,54	45,216967	34,693564	Метод спутниковых геодезических измерений (определений)	0,25
6 674	5 000 267,15	5 236 775,34	45,216970	34,693638	Метод спутниковых геодезических измерений (определений)	0,25
6 675	5 000 269,19	5 236 783,84	45,216989	34,693746	Метод спутниковых геодезических измерений (определений)	0,25
6 676	5 000 268,92	5 236 788,48	45,216987	34,693805	Метод спутниковых геодезических измерений (определений)	0,25
6 677	5 000 266,53	5 236 792,61	45,216966	34,693858	Метод спутниковых геодезических измерений (определений)	0,25
6 678	5 000 252,51	5 236 805,68	45,216841	34,694026	Метод спутниковых геодезических измерений (определений)	0,25
6 679	5 000 249,16	5 236 807,14	45,216811	34,694045	Метод спутниковых геодезических измерений (определений)	0,25
6 680	5 000 244,73	5 236 806,44	45,216771	34,694036	Метод спутниковых геодезических измерений (определений)	0,25
6 681	5 000 242,20	5 236 803,23	45,216748	34,693996	Метод спутниковых геодезических измерений (определений)	0,25
6 682	5 000 240,71	5 236 797,07	45,216734	34,693918	Метод спутниковых геодезических измерений (определений)	0,25
6 683	5 000 237,87	5 236 792,40	45,216708	34,693858	Метод спутниковых геодезических измерений (определений)	0,25
6 684	5 000 234,01	5 236 789,45	45,216673	34,693821	Метод спутниковых геодезических измерений (определений)	0,25
6 685	5 000 232,26	5 236 786,16	45,216657	34,693780	Метод спутниковых геодезических измерений (определений)	0,25

(1)	(2)	(3)	(4)	(5)	(6)	(7)
6 686	5 000 232,97	5 236 781,66	45,216663	34,693722	Метод спутниковых геодезических измерений (определений)	0,25
6 687	5 000 236,68	5 236 777,32	45,216696	34,693667	Метод спутниковых геодезических измерений (определений)	0,25
6 688	5 000 238,18	5 236 771,91	45,216709	34,693598	Метод спутниковых геодезических измерений (определений)	0,25
6 689	5 000 236,58	5 236 765,44	45,216694	34,693515	Метод спутниковых геодезических измерений (определений)	0,25
6 690	5 000 233,00	5 236 756,21	45,216661	34,693398	Метод спутниковых геодезических измерений (определений)	0,25
6 691	5 000 230,14	5 236 754,24	45,216635	34,693374	Метод спутниковых геодезических измерений (определений)	0,25
6 692	5 000 226,01	5 236 754,99	45,216598	34,693384	Метод спутниковых геодезических измерений (определений)	0,25
6 693	5 000 222,32	5 236 758,09	45,216565	34,693424	Метод спутниковых геодезических измерений (определений)	0,25
6 694	5 000 208,06	5 236 771,91	45,216438	34,693602	Метод спутниковых геодезических измерений (определений)	0,25
6 695	5 000 203,33	5 236 778,00	45,216396	34,693680	Метод спутниковых геодезических измерений (определений)	0,25
6 696	5 000 199,06	5 236 782,74	45,216358	34,693740	Метод спутниковых геодезических измерений (определений)	0,25
6 697	5 000 193,57	5 236 786,79	45,216309	34,693793	Метод спутниковых геодезических измерений (определений)	0,25
6 698	5 000 187,31	5 236 790,40	45,216253	34,693839	Метод спутниковых геодезических измерений (определений)	0,25
6 699	5 000 180,29	5 236 792,85	45,216190	34,693872	Метод спутниковых геодезических измерений (определений)	0,25
6 700	5 000 173,04	5 236 794,42	45,216125	34,693892	Метод спутниковых геодезических измерений (определений)	0,25
6 701	5 000 167,26	5 236 793,99	45,216073	34,693888	Метод спутниковых геодезических измерений (определений)	0,25

(1)	(2)	(3)	(4)	(5)	(6)	(7)
6 702	5 000 159,62	5 236 791,32	45,216004	34,693855	Метод спутниковых геодезических измерений (определений)	0,25
6 703	5 000 151,86	5 236 789,82	45,215934	34,693837	Метод спутниковых геодезических измерений (определений)	0,25
6 704	5 000 144,56	5 236 786,04	45,215868	34,693789	Метод спутниковых геодезических измерений (определений)	0,25
6 705	5 000 139,52	5 236 778,87	45,215822	34,693699	Метод спутниковых геодезических измерений (определений)	0,25
6 706	5 000 133,47	5 236 772,75	45,215767	34,693622	Метод спутниковых геодезических измерений (определений)	0,25
6 707	5 000 126,26	5 236 770,78	45,215702	34,693598	Метод спутниковых геодезических измерений (определений)	0,25
6 708	5 000 118,02	5 236 772,60	45,215628	34,693622	Метод спутниковых геодезических измерений (определений)	0,25
6 709	5 000 106,74	5 236 777,27	45,215527	34,693683	Метод спутниковых геодезических измерений (определений)	0,25
6 710	5 000 096,96	5 236 779,07	45,215439	34,693707	Метод спутниковых геодезических измерений (определений)	0,25
6 711	5 000 087,86	5 236 777,95	45,215358	34,693694	Метод спутниковых геодезических измерений (определений)	0,25
6 712	5 000 062,44	5 236 773,06	45,215128	34,693635	Метод спутниковых геодезических измерений (определений)	0,25
6 713	5 000 048,81	5 236 769,39	45,215005	34,693590	Метод спутниковых геодезических измерений (определений)	0,25
6 714	5 000 041,84	5 236 765,92	45,214942	34,693546	Метод спутниковых геодезических измерений (определений)	0,25
6 715	5 000 037,56	5 236 760,54	45,214903	34,693478	Метод спутниковых геодезических измерений (определений)	0,25
6 716	5 000 032,43	5 236 750,53	45,214856	34,693352	Метод спутниковых геодезических измерений (определений)	0,25
6 717	5 000 027,49	5 236 745,23	45,214811	34,693285	Метод спутниковых геодезических измерений (определений)	0,25

(1)	(2)	(3)	(4)	(5)	(6)	(7)
6 718	5 000 018,52	5 236 741,91	45,214730	34,693244	Метод спутниковых геодезических измерений (определений)	0,25
6 719	5 000 009,31	5 236 740,94	45,214647	34,693232	Метод спутниковых геодезических измерений (определений)	0,25
6 720	4 999 997,19	5 236 741,70	45,214538	34,693244	Метод спутниковых геодезических измерений (определений)	0,25
6 721	4 999 986,69	5 236 745,19	45,214444	34,693290	Метод спутниковых геодезических измерений (определений)	0,25
6 722	4 999 972,92	5 236 755,12	45,214321	34,693418	Метод спутниковых геодезических измерений (определений)	0,25
6 723	4 999 965,83	5 236 763,61	45,214258	34,693527	Метод спутниковых геодезических измерений (определений)	0,25
6 724	4 999 958,56	5 236 780,11	45,214194	34,693738	Метод спутниковых геодезических измерений (определений)	0,25
6 725	4 999 954,50	5 236 786,43	45,214158	34,693819	Метод спутниковых геодезических измерений (определений)	0,25
6 726	4 999 947,44	5 236 791,63	45,214095	34,693886	Метод спутниковых геодезических измерений (определений)	0,25
6 727	4 999 922,41	5 236 805,03	45,213871	34,694059	Метод спутниковых геодезических измерений (определений)	0,25
6 728	4 999 917,48	5 236 809,54	45,213827	34,694117	Метод спутниковых геодезических измерений (определений)	0,25
6 729	4 999 916,31	5 236 814,56	45,213817	34,694181	Метод спутниковых геодезических измерений (определений)	0,25
6 730	4 999 916,70	5 236 820,70	45,213821	34,694260	Метод спутниковых геодезических измерений (определений)	0,25
6 731	4 999 915,21	5 236 825,07	45,213808	34,694315	Метод спутниковых геодезических измерений (определений)	0,25
6 732	4 999 910,50	5 236 829,61	45,213766	34,694374	Метод спутниковых геодезических измерений (определений)	0,25
6 733	4 999 900,23	5 236 834,68	45,213674	34,694440	Метод спутниковых геодезических измерений (определений)	0,25

(1)	(2)	(3)	(4)	(5)	(6)	(7)
6 734	4 999 892,65	5 236 835,62	45,213606	34,694453	Метод спутниковых геодезических измерений (определений)	0,25
6 735	4 999 886,40	5 236 838,16	45,213550	34,694486	Метод спутниковых геодезических измерений (определений)	0,25
6 736	4 999 876,87	5 236 845,84	45,213465	34,694585	Метод спутниковых геодезических измерений (определений)	0,25
6 737	4 999 870,82	5 236 851,58	45,213411	34,694658	Метод спутниковых геодезических измерений (определений)	0,25
6 738	4 999 862,98	5 236 857,78	45,213341	34,694738	Метод спутниковых геодезических измерений (определений)	0,25
6 739	4 999 838,34	5 236 875,86	45,213121	34,694972	Метод спутниковых геодезических измерений (определений)	0,25
6 740	4 999 829,02	5 236 885,36	45,213038	34,695094	Метод спутниковых геодезических измерений (определений)	0,25
6 741	4 999 817,65	5 236 900,72	45,212937	34,695291	Метод спутниковых геодезических измерений (определений)	0,25
6 742	4 999 807,62	5 236 914,28	45,212848	34,695465	Метод спутниковых геодезических измерений (определений)	0,25
6 743	4 999 793,00	5 236 930,39	45,212718	34,695672	Метод спутниковых геодезических измерений (определений)	0,25
6 744	4 999 783,76	5 236 943,65	45,212636	34,695841	Метод спутниковых геодезических измерений (определений)	0,25
6 745	4 999 775,65	5 236 954,49	45,212564	34,695980	Метод спутниковых геодезических измерений (определений)	0,25
6 746	4 999 769,92	5 236 961,36	45,212513	34,696069	Метод спутниковых геодезических измерений (определений)	0,25
6 747	4 999 759,22	5 236 975,39	45,212418	34,696249	Метод спутниковых геодезических измерений (определений)	0,25
6 748	4 999 752,57	5 236 983,50	45,212359	34,696353	Метод спутниковых геодезических измерений (определений)	0,25
6 749	4 999 739,66	5 236 997,65	45,212244	34,696534	Метод спутниковых геодезических измерений (определений)	0,25

(1)	(2)	(3)	(4)	(5)	(6)	(7)
6 750	4 999 734,47	5 237 004,93	45,212198	34,696628	Метод спутниковых геодезических измерений (определений)	0,25
6 751	4 999 725,65	5 237 020,45	45,212120	34,696826	Метод спутниковых геодезических измерений (определений)	0,25
6 752	4 999 718,89	5 237 029,43	45,212060	34,696942	Метод спутниковых геодезических измерений (определений)	0,25
6 753	4 999 706,96	5 237 043,85	45,211954	34,697127	Метод спутниковых геодезических измерений (определений)	0,25
6 754	4 999 696,38	5 237 057,26	45,211860	34,697299	Метод спутниковых геодезических измерений (определений)	0,25
6 755	4 999 685,80	5 237 070,97	45,211766	34,697474	Метод спутниковых геодезических измерений (определений)	0,25
6 756	4 999 665,12	5 237 093,73	45,211582	34,697767	Метод спутниковых геодезических измерений (определений)	0,25
6 757	4 999 649,48	5 237 113,29	45,211443	34,698018	Метод спутниковых геодезических измерений (определений)	0,25
6 758	4 999 636,43	5 237 129,33	45,211327	34,698224	Метод спутниковых геодезических измерений (определений)	0,25
6 759	4 999 624,92	5 237 145,88	45,211225	34,698436	Метод спутниковых геодезических измерений (определений)	0,25
6 760	4 999 618,29	5 237 153,59	45,211166	34,698535	Метод спутниковых геодезических измерений (определений)	0,25
6 761	4 999 598,94	5 237 177,04	45,210994	34,698836	Метод спутниковых геодезических измерений (определений)	0,25
6 762	4 999 591,07	5 237 185,36	45,210924	34,698942	Метод спутниковых геодезических измерений (определений)	0,25
6 763	4 999 584,20	5 237 195,11	45,210863	34,699067	Метод спутниковых геодезических измерений (определений)	0,25
6 764	4 999 577,32	5 237 204,93	45,210802	34,699193	Метод спутниковых геодезических измерений (определений)	0,25
6 765	4 999 563,37	5 237 222,03	45,210678	34,699413	Метод спутниковых геодезических измерений (определений)	0,25

(1)	(2)	(3)	(4)	(5)	(6)	(7)
6 766	4 999 556,58	5 237 233,67	45,210618	34,699562	Метод спутниковых геодезических измерений (определений)	0,25
6 767	4 999 547,67	5 237 247,24	45,210539	34,699736	Метод спутниковых геодезических измерений (определений)	0,25
6 768	4 999 528,11	5 237 269,76	45,210365	34,700025	Метод спутниковых геодезических измерений (определений)	0,25
6 769	4 999 515,73	5 237 284,88	45,210255	34,700219	Метод спутниковых геодезических измерений (определений)	0,25
6 770	4 999 504,46	5 237 300,55	45,210155	34,700420	Метод спутниковых геодезических измерений (определений)	0,25
6 771	4 999 490,05	5 237 318,71	45,210027	34,700652	Метод спутниковых геодезических измерений (определений)	0,25
6 772	4 999 472,72	5 237 340,45	45,209873	34,700931	Метод спутниковых геодезических измерений (определений)	0,25
6 773	4 999 462,47	5 237 354,18	45,209782	34,701107	Метод спутниковых геодезических измерений (определений)	0,25
6 774	4 999 455,58	5 237 365,12	45,209721	34,701248	Метод спутниковых геодезических измерений (определений)	0,25
6 775	4 999 449,74	5 237 372,05	45,209669	34,701336	Метод спутниковых геодезических измерений (определений)	0,25
6 776	4 999 443,25	5 237 376,08	45,209611	34,701389	Метод спутниковых геодезических измерений (определений)	0,25
6 777	4 999 434,89	5 237 378,97	45,209536	34,701426	Метод спутниковых геодезических измерений (определений)	0,25
6 778	4 999 429,28	5 237 383,72	45,209486	34,701488	Метод спутниковых геодезических измерений (определений)	0,25
6 779	4 999 426,76	5 237 392,01	45,209464	34,701593	Метод спутниковых геодезических измерений (определений)	0,25
6 780	4 999 425,43	5 237 402,13	45,209453	34,701722	Метод спутниковых геодезических измерений (определений)	0,25
6 781	4 999 422,55	5 237 412,48	45,209428	34,701855	Метод спутниковых геодезических измерений (определений)	0,25

(1)	(2)	(3)	(4)	(5)	(6)	(7)
6 782	4 999 419,50	5 237 417,49	45,209401	34,701919	Метод спутниковых геодезических измерений (определений)	0,25
6 783	4 999 412,64	5 237 424,97	45,209340	34,702015	Метод спутниковых геодезических измерений (определений)	0,25
6 784	4 999 406,01	5 237 432,28	45,209281	34,702109	Метод спутниковых геодезических измерений (определений)	0,25
6 785	4 999 400,15	5 237 441,16	45,209229	34,702222	Метод спутниковых геодезических измерений (определений)	0,25
6 786	4 999 397,20	5 237 447,67	45,209203	34,702306	Метод спутниковых геодезических измерений (определений)	0,25
6 787	4 999 393,10	5 237 457,05	45,209167	34,702426	Метод спутниковых геодезических измерений (определений)	0,25
6 788	4 999 386,78	5 237 467,36	45,209111	34,702558	Метод спутниковых геодезических измерений (определений)	0,25
6 789	4 999 378,78	5 237 477,58	45,209040	34,702689	Метод спутниковых геодезических измерений (определений)	0,25
6 790	4 999 369,09	5 237 490,75	45,208954	34,702857	Метод спутниковых геодезических измерений (определений)	0,25
6 791	4 999 359,27	5 237 505,67	45,208867	34,703049	Метод спутниковых геодезических измерений (определений)	0,25
6 792	4 999 350,95	5 237 515,63	45,208793	34,703176	Метод спутниковых геодезических измерений (определений)	0,25
6 793	4 999 340,95	5 237 527,10	45,208704	34,703324	Метод спутниковых геодезических измерений (определений)	0,25
6 794	4 999 330,61	5 237 537,29	45,208612	34,703455	Метод спутниковых геодезических измерений (определений)	0,25
6 795	4 999 319,18	5 237 547,44	45,208510	34,703585	Метод спутниковых геодезических измерений (определений)	0,25
6 796	4 999 309,52	5 237 557,96	45,208424	34,703720	Метод спутниковых геодезических измерений (определений)	0,25
6 797	4 999 301,74	5 237 570,25	45,208355	34,703878	Метод спутниковых геодезических измерений (определений)	0,25

(1)	(2)	(3)	(4)	(5)	(6)	(7)
6 798	4 999 294,12	5 237 586,49	45,208288	34,704085	Метод спутниковых геодезических измерений (определений)	0,25
6 799	4 999 286,49	5 237 606,30	45,208221	34,704339	Метод спутниковых геодезических измерений (определений)	0,25
6 800	4 999 282,12	5 237 618,90	45,208183	34,704499	Метод спутниковых геодезических измерений (определений)	0,25
6 801	4 999 279,23	5 237 631,91	45,208158	34,704665	Метод спутниковых геодезических измерений (определений)	0,25
6 802	4 999 278,23	5 237 642,50	45,208150	34,704800	Метод спутниковых геодезических измерений (определений)	0,25
6 803	4 999 279,68	5 237 652,51	45,208164	34,704928	Метод спутниковых геодезических измерений (определений)	0,25
6 804	4 999 283,99	5 237 666,77	45,208204	34,705109	Метод спутниковых геодезических измерений (определений)	0,25
6 805	4 999 326,84	5 237 796,68	45,208601	34,706757	Метод спутниковых геодезических измерений (определений)	0,25
6 806	4 999 366,22	5 237 905,57	45,208965	34,708138	Метод спутниковых геодезических измерений (определений)	0,25
6 807	4 999 369,43	5 237 919,74	45,208995	34,708318	Метод спутниковых геодезических измерений (определений)	0,25
6 808	4 999 369,10	5 237 929,24	45,208993	34,708439	Метод спутниковых геодезических измерений (определений)	0,25
6 809	4 999 366,68	5 237 939,11	45,208972	34,708564	Метод спутниковых геодезических измерений (определений)	0,25
6 810	4 999 363,49	5 237 946,64	45,208944	34,708661	Метод спутниковых геодезических измерений (определений)	0,25
6 811	4 999 359,10	5 237 952,87	45,208905	34,708741	Метод спутниковых геодезических измерений (определений)	0,25
6 812	4 999 352,83	5 237 957,05	45,208849	34,708794	Метод спутниковых геодезических измерений (определений)	0,25
6 813	4 999 342,24	5 237 960,88	45,208754	34,708845	Метод спутниковых геодезических измерений (определений)	0,25

(1)	(2)	(3)	(4)	(5)	(6)	(7)
6 814	4 999 330,21	5 237 962,63	45,208646	34,708868	Метод спутниковых геодезических измерений (определений)	0,25
6 815	4 999 317,77	5 237 961,89	45,208534	34,708860	Метод спутниковых геодезических измерений (определений)	0,25
6 816	4 999 309,13	5 237 959,14	45,208456	34,708827	Метод спутниковых геодезических измерений (определений)	0,25
6 817	4 999 301,82	5 237 955,93	45,208390	34,708787	Метод спутниковых геодезических измерений (определений)	0,25
6 818	4 999 293,18	5 237 954,27	45,208312	34,708767	Метод спутниковых геодезических измерений (определений)	0,25
6 819	4 999 283,83	5 237 953,69	45,208228	34,708760	Метод спутниковых геодезических измерений (определений)	0,25
6 820	4 999 273,26	5 237 955,57	45,208133	34,708786	Метод спутниковых геодезических измерений (определений)	0,25
6 821	4 999 258,33	5 237 959,80	45,207999	34,708841	Метод спутниковых геодезических измерений (определений)	0,25
6 822	4 999 245,95	5 237 964,58	45,207888	34,708904	Метод спутниковых геодезических измерений (определений)	0,25
6 823	4 999 236,69	5 237 967,14	45,207805	34,708937	Метод спутниковых геодезических измерений (определений)	0,25
6 824	4 999 225,68	5 237 967,43	45,207706	34,708943	Метод спутниковых геодезических измерений (определений)	0,25
6 825	4 999 203,58	5 237 966,19	45,207507	34,708929	Метод спутниковых геодезических измерений (определений)	0,25
6 826	4 999 193,91	5 237 967,35	45,207420	34,708945	Метод спутниковых геодезических измерений (определений)	0,25
6 827	4 999 184,41	5 237 970,87	45,207335	34,708991	Метод спутниковых геодезических измерений (определений)	0,25
6 828	4 999 174,29	5 237 972,41	45,207244	34,709012	Метод спутниковых геодезических измерений (определений)	0,25
6 829	4 999 152,29	5 237 971,83	45,207046	34,709008	Метод спутниковых геодезических измерений (определений)	0,25

(1)	(2)	(3)	(4)	(5)	(6)	(7)
6 830	4 999 128,16	5 237 972,36	45,206829	34,709017	Метод спутниковых геодезических измерений (определений)	0,25
6 831	4 999 101,69	5 237 975,10	45,206591	34,709056	Метод спутниковых геодезических измерений (определений)	0,25
6 832	4 999 079,09	5 237 978,89	45,206388	34,709107	Метод спутниковых геодезических измерений (определений)	0,25
6 833	4 999 041,98	5 237 988,43	45,206055	34,709233	Метод спутниковых геодезических измерений (определений)	0,25
6 834	4 998 987,35	5 238 006,28	45,205565	34,709467	Метод спутниковых геодезических измерений (определений)	0,25
6 835	4 998 944,42	5 238 019,75	45,205180	34,709643	Метод спутниковых геодезических измерений (определений)	0,25
6 836	4 998 937,41	5 238 020,78	45,205117	34,709657	Метод спутниковых геодезических измерений (определений)	0,25
6 837	4 998 930,96	5 238 020,95	45,205059	34,709660	Метод спутниковых геодезических измерений (определений)	0,25
6 838	4 998 923,29	5 238 022,14	45,204990	34,709677	Метод спутниковых геодезических измерений (определений)	0,25
6 839	4 998 875,22	5 238 038,16	45,204559	34,709886	Метод спутниковых геодезических измерений (определений)	0,25
6 840	4 998 852,80	5 238 045,73	45,204358	34,709985	Метод спутниковых геодезических измерений (определений)	0,25
6 841	4 998 839,09	5 238 050,00	45,204235	34,710042	Метод спутниковых геодезических измерений (определений)	0,25
6 842	4 998 826,28	5 238 053,02	45,204120	34,710082	Метод спутниковых геодезических измерений (определений)	0,25
6 843	4 998 803,43	5 238 059,16	45,203915	34,710163	Метод спутниковых геодезических измерений (определений)	0,25
6 844	4 998 776,23	5 238 068,00	45,203671	34,710278	Метод спутниковых геодезических измерений (определений)	0,25
6 845	4 998 738,99	5 238 080,14	45,203337	34,710438	Метод спутниковых геодезических измерений (определений)	0,25

(1)	(2)	(3)	(4)	(5)	(6)	(7)
6 846	4 998 716,69	5 238 086,91	45,203137	34,710527	Метод спутниковых геодезических измерений (определений)	0,25
6 847	4 998 696,85	5 238 092,76	45,202959	34,710604	Метод спутниковых геодезических измерений (определений)	0,25
6 848	4 998 680,71	5 238 095,67	45,202814	34,710642	Метод спутниковых геодезических измерений (определений)	0,25
6 849	4 998 668,45	5 238 098,69	45,202704	34,710682	Метод спутниковых геодезических измерений (определений)	0,25
6 850	4 998 660,63	5 238 102,79	45,202634	34,710736	Метод спутниковых геодезических измерений (определений)	0,25
6 851	4 998 656,13	5 238 108,07	45,202594	34,710803	Метод спутниковых геодезических измерений (определений)	0,25
6 852	4 998 654,05	5 238 116,22	45,202576	34,710907	Метод спутниковых геодезических измерений (определений)	0,25
6 853	4 998 654,86	5 238 124,41	45,202584	34,711011	Метод спутниковых геодезических измерений (определений)	0,25
6 854	4 998 657,88	5 238 133,18	45,202612	34,711123	Метод спутниковых геодезических измерений (определений)	0,25
6 855	4 998 659,47	5 238 141,20	45,202627	34,711225	Метод спутниковых геодезических измерений (определений)	0,25
6 856	4 998 658,95	5 238 149,51	45,202623	34,711330	Метод спутниковых геодезических измерений (определений)	0,25
6 857	4 998 660,22	5 238 155,83	45,202635	34,711411	Метод спутниковых геодезических измерений (определений)	0,25
6 858	4 998 663,93	5 238 163,25	45,202669	34,711505	Метод спутниковых геодезических измерений (определений)	0,25
6 859	4 998 666,64	5 238 170,57	45,202694	34,711597	Метод спутниковых геодезических измерений (определений)	0,25
6 860	4 998 668,77	5 238 179,79	45,202714	34,711715	Метод спутниковых геодезических измерений (определений)	0,25
6 861	4 998 669,10	5 238 190,62	45,202718	34,711852	Метод спутниковых геодезических измерений (определений)	0,25

(1)	(2)	(3)	(4)	(5)	(6)	(7)
6 862	4 998 668,28	5 238 194,95	45,202711	34,711908	Метод спутниковых геодезических измерений (определений)	0,25
6 863	4 998 665,70	5 238 197,97	45,202688	34,711946	Метод спутниковых геодезических измерений (определений)	0,25
6 864	4 998 657,90	5 238 199,48	45,202618	34,711966	Метод спутниковых геодезических измерений (определений)	0,25
6 865	4 998 653,49	5 238 197,00	45,202578	34,711935	Метод спутниковых геодезических измерений (определений)	0,25
6 866	4 998 651,07	5 238 193,22	45,202556	34,711888	Метод спутниковых геодезических измерений (определений)	0,25
6 867	4 998 647,57	5 238 177,62	45,202523	34,711690	Метод спутниковых геодезических измерений (определений)	0,25
6 868	4 998 643,92	5 238 164,07	45,202489	34,711518	Метод спутниковых геодезических измерений (определений)	0,25
6 869	4 998 637,59	5 238 140,27	45,202430	34,711215	Метод спутниковых геодезических измерений (определений)	0,25
6 870	4 998 633,35	5 238 130,82	45,202391	34,711096	Метод спутниковых геодезических измерений (определений)	0,25
6 871	4 998 628,94	5 238 125,65	45,202351	34,711031	Метод спутниковых геодезических измерений (определений)	0,25
6 872	4 998 623,20	5 238 122,85	45,202299	34,710996	Метод спутниковых геодезических измерений (определений)	0,25
6 873	4 998 616,99	5 238 120,18	45,202243	34,710962	Метод спутниковых геодезических измерений (определений)	0,25
6 874	4 998 612,58	5 238 117,54	45,202203	34,710929	Метод спутниковых геодезических измерений (определений)	0,25
6 875	4 998 608,29	5 238 113,51	45,202164	34,710879	Метод спутниковых геодезических измерений (определений)	0,25
6 876	4 998 602,86	5 238 110,94	45,202115	34,710846	Метод спутниковых геодезических измерений (определений)	0,25
6 877	4 998 596,54	5 238 109,77	45,202058	34,710832	Метод спутниковых геодезических измерений (определений)	0,25

(1)	(2)	(3)	(4)	(5)	(6)	(7)
6 878	4 998 586,21	5 238 110,21	45,201965	34,710839	Метод спутниковых геодезических измерений (определений)	0,25
6 879	4 998 567,18	5 238 112,31	45,201794	34,710868	Метод спутниковых геодезических измерений (определений)	0,25
6 880	4 998 548,38	5 238 113,63	45,201625	34,710887	Метод спутниковых геодезических измерений (определений)	0,25
6 881	4 998 525,78	5 238 116,32	45,201422	34,710925	Метод спутниковых геодезических измерений (определений)	0,25
6 882	4 998 507,88	5 238 117,87	45,201261	34,710946	Метод спутниковых геодезических измерений (определений)	0,25
6 883	4 998 483,53	5 238 118,40	45,201042	34,710956	Метод спутниковых геодезических измерений (определений)	0,25
6 884	4 998 470,42	5 238 118,53	45,200924	34,710960	Метод спутниковых геодезических измерений (определений)	0,25
6 885	4 998 460,95	5 238 120,08	45,200839	34,710980	Метод спутниковых геодезических измерений (определений)	0,25
6 886	4 998 450,59	5 238 122,72	45,200746	34,711015	Метод спутниковых геодезических измерений (определений)	0,25
6 887	4 998 440,57	5 238 124,12	45,200656	34,711034	Метод спутниковых геодезических измерений (определений)	0,25
6 888	4 998 428,13	5 238 124,23	45,200544	34,711037	Метод спутниковых геодезических измерений (определений)	0,25
6 889	4 998 417,03	5 238 122,64	45,200444	34,711019	Метод спутниковых геодезических измерений (определений)	0,25
6 890	4 998 410,91	5 238 122,72	45,200389	34,711020	Метод спутниковых геодезических измерений (определений)	0,25
6 891	4 998 401,56	5 238 124,61	45,200305	34,711046	Метод спутниковых геодезических измерений (определений)	0,25
6 892	4 998 386,21	5 238 125,49	45,200167	34,711059	Метод спутниковых геодезических измерений (определений)	0,25
6 893	4 998 369,65	5 238 125,32	45,200018	34,711059	Метод спутниковых геодезических измерений (определений)	0,25

(1)	(2)	(3)	(4)	(5)	(6)	(7)
6 894	4 998 355,10	5 238 125,41	45,199887	34,711061	Метод спутниковых геодезических измерений (определений)	0,25
6 895	4 998 332,07	5 238 127,30	45,199680	34,711088	Метод спутниковых геодезических измерений (определений)	0,25
6 896	4 998 303,37	5 238 129,71	45,199422	34,711123	Метод спутниковых геодезических измерений (определений)	0,25
6 897	4 998 256,10	5 238 133,01	45,198997	34,711171	Метод спутниковых геодезических измерений (определений)	0,25
6 898	4 998 221,06	5 238 136,20	45,198682	34,711215	Метод спутниковых геодезических измерений (определений)	0,25
6 899	4 998 199,25	5 238 137,89	45,198486	34,711240	Метод спутниковых геодезических измерений (определений)	0,25
6 900	4 998 177,80	5 238 138,75	45,198293	34,711253	Метод спутниковых геодезических измерений (определений)	0,25
6 901	4 998 162,21	5 238 140,27	45,198153	34,711275	Метод спутниковых геодезических измерений (определений)	0,25
6 902	4 998 141,51	5 238 142,81	45,197967	34,711309	Метод спутниковых геодезических измерений (определений)	0,25
6 903	4 998 089,81	5 238 145,84	45,197502	34,711354	Метод спутниковых геодезических измерений (определений)	0,25
6 904	4 998 059,00	5 238 147,89	45,197225	34,711384	Метод спутниковых геодезических измерений (определений)	0,25
6 905	4 998 044,88	5 238 148,77	45,197098	34,711397	Метод спутниковых геодезических измерений (определений)	0,25
6 906	4 998 031,30	5 238 150,39	45,196976	34,711420	Метод спутниковых геодезических измерений (определений)	0,25
6 907	4 998 017,80	5 238 154,87	45,196855	34,711478	Метод спутниковых геодезических измерений (определений)	0,25
6 908	4 998 007,73	5 238 162,10	45,196765	34,711572	Метод спутниковых геодезических измерений (определений)	0,25
6 909	4 997 995,81	5 238 176,27	45,196659	34,711753	Метод спутниковых геодезических измерений (определений)	0,25

(1)	(2)	(3)	(4)	(5)	(6)	(7)
6 910	4 997 991,32	5 238 181,12	45,196619	34,711816	Метод спутниковых геодезических измерений (определений)	0,25
6 911	4 997 984,96	5 238 183,94	45,196562	34,711852	Метод спутниковых геодезических измерений (определений)	0,25
6 912	4 997 971,92	5 238 186,65	45,196445	34,711888	Метод спутниковых геодезических измерений (определений)	0,25
6 913	4 997 963,36	5 238 187,58	45,196368	34,711901	Метод спутниковых геодезических измерений (определений)	0,25
6 914	4 997 956,77	5 238 190,03	45,196309	34,711933	Метод спутниковых геодезических измерений (определений)	0,25
6 915	4 997 953,07	5 238 193,70	45,196276	34,711980	Метод спутниковых геодезических измерений (определений)	0,25
6 916	4 997 950,45	5 238 200,13	45,196253	34,712063	Метод спутниковых геодезических измерений (определений)	0,25
6 917	4 997 945,42	5 238 203,30	45,196208	34,712104	Метод спутниковых геодезических измерений (определений)	0,25
6 918	4 997 940,96	5 238 205,04	45,196168	34,712126	Метод спутниковых геодезических измерений (определений)	0,25
6 919	4 997 933,72	5 238 206,55	45,196103	34,712146	Метод спутниковых геодезических измерений (определений)	0,25
6 920	4 997 922,38	5 238 206,45	45,196001	34,712146	Метод спутниковых геодезических измерений (определений)	0,25
6 921	4 997 910,29	5 238 204,43	45,195892	34,712122	Метод спутниковых геодезических измерений (определений)	0,25
6 922	4 997 888,88	5 238 199,58	45,195699	34,712063	Метод спутниковых геодезических измерений (определений)	0,25
6 923	4 997 876,45	5 238 197,74	45,195587	34,712041	Метод спутниковых геодезических измерений (определений)	0,25
6 924	4 997 864,02	5 238 195,35	45,195475	34,712013	Метод спутниковых геодезических измерений (определений)	0,25
6 925	4 997 848,74	5 238 190,48	45,195337	34,711952	Метод спутниковых геодезических измерений (определений)	0,25

(1)	(2)	(3)	(4)	(5)	(6)	(7)
6 926	4 997 843,21	5 238 187,76	45,195287	34,711919	Метод спутниковых геодезических измерений (определений)	0,25
6 927	4 997 839,02	5 238 184,02	45,195249	34,711871	Метод спутниковых геодезических измерений (определений)	0,25
6 928	4 997 834,07	5 238 178,00	45,195204	34,711796	Метод спутниковых геодезических измерений (определений)	0,25
6 929	4 997 827,68	5 238 172,28	45,195146	34,711723	Метод спутниковых геодезических измерений (определений)	0,25
6 930	4 997 822,41	5 238 166,88	45,195098	34,711655	Метод спутниковых геодезических измерений (определений)	0,25
6 931	4 997 815,04	5 238 157,84	45,195031	34,711541	Метод спутниковых геодезических измерений (определений)	0,25
6 932	4 997 804,38	5 238 146,28	45,194934	34,711395	Метод спутниковых геодезических измерений (определений)	0,25
6 933	4 997 795,04	5 238 135,89	45,194849	34,711264	Метод спутниковых геодезических измерений (определений)	0,25
6 934	4 997 770,68	5 238 102,32	45,194627	34,710840	Метод спутниковых геодезических измерений (определений)	0,25
6 935	4 997 758,83	5 238 086,56	45,194519	34,710641	Метод спутниковых геодезических измерений (определений)	0,25
6 936	4 997 745,52	5 238 073,08	45,194398	34,710471	Метод спутниковых геодезических измерений (определений)	0,25
6 937	4 997 726,88	5 238 057,82	45,194229	34,710280	Метод спутниковых геодезических измерений (определений)	0,25
6 938	4 997 717,38	5 238 051,58	45,194143	34,710201	Метод спутниковых геодезических измерений (определений)	0,25
6 939	4 997 704,88	5 238 046,51	45,194030	34,710138	Метод спутниковых геодезических измерений (определений)	0,25
6 940	4 997 693,11	5 238 044,19	45,193924	34,710110	Метод спутниковых геодезических измерений (определений)	0,25
6 941	4 997 682,10	5 238 045,35	45,193825	34,710126	Метод спутниковых геодезических измерений (определений)	0,25

(1)	(2)	(3)	(4)	(5)	(6)	(7)
6 942	4 997 671,39	5 238 049,10	45,193729	34,710175	Метод спутниковых геодезических измерений (определений)	0,25
6 943	4 997 651,45	5 238 055,44	45,193550	34,710259	Метод спутниковых геодезических измерений (определений)	0,25
6 944	4 997 626,45	5 238 065,10	45,193326	34,710385	Метод спутниковых геодезических измерений (определений)	0,25
6 945	4 997 616,64	5 238 067,88	45,193238	34,710421	Метод спутниковых геодезических измерений (определений)	0,25
6 946	4 997 592,48	5 238 071,50	45,193021	34,710470	Метод спутниковых геодезических измерений (определений)	0,25
6 947	4 997 545,30	5 238 077,35	45,192597	34,710551	Метод спутниковых геодезических измерений (определений)	0,25
6 948	4 997 535,52	5 238 077,78	45,192509	34,710557	Метод спутниковых геодезических измерений (определений)	0,25
6 949	4 997 526,28	5 238 079,42	45,192426	34,710579	Метод спутниковых геодезических измерений (определений)	0,25
6 950	4 997 512,45	5 238 084,55	45,192302	34,710646	Метод спутниковых геодезических измерений (определений)	0,25
6 951	4 997 504,31	5 238 086,20	45,192229	34,710668	Метод спутниковых геодезических измерений (определений)	0,25
6 952	4 997 486,63	5 238 087,69	45,192070	34,710689	Метод спутниковых геодезических измерений (определений)	0,25
6 953	4 997 474,61	5 238 088,82	45,191962	34,710705	Метод спутниковых геодезических измерений (определений)	0,25
6 954	4 997 452,57	5 238 092,45	45,191764	34,710754	Метод спутниковых геодезических измерений (определений)	0,25
6 955	4 997 440,54	5 238 095,34	45,191656	34,710793	Метод спутниковых геодезических измерений (определений)	0,25
6 956	4 997 425,04	5 238 100,62	45,191517	34,710862	Метод спутниковых геодезических измерений (определений)	0,25
6 957	4 997 409,43	5 238 104,71	45,191377	34,710916	Метод спутниковых геодезических измерений (определений)	0,25

(1)	(2)	(3)	(4)	(5)	(6)	(7)
6 958	4 997 370,58	5 238 112,02	45,191028	34,711013	Метод спутниковых геодезических измерений (определений)	0,25
6 959	4 997 355,99	5 238 114,62	45,190897	34,711048	Метод спутниковых геодезических измерений (определений)	0,25
6 960	4 997 339,40	5 238 117,82	45,190748	34,711091	Метод спутниковых геодезических измерений (определений)	0,25
6 961	4 997 321,57	5 238 121,90	45,190588	34,711145	Метод спутниковых геодезических измерений (определений)	0,25
6 962	4 997 311,32	5 238 124,48	45,190496	34,711179	Метод спутниковых геодезических измерений (определений)	0,25
6 963	4 997 298,19	5 238 126,48	45,190378	34,711206	Метод спутниковых геодезических измерений (определений)	0,25
6 964	4 997 279,04	5 238 129,66	45,190206	34,711249	Метод спутниковых геодезических измерений (определений)	0,25
6 965	4 997 263,44	5 238 132,81	45,190066	34,711291	Метод спутниковых геодезических измерений (определений)	0,25
6 966	4 997 253,19	5 238 135,46	45,189974	34,711326	Метод спутниковых геодезических измерений (определений)	0,25
6 967	4 997 241,83	5 238 138,74	45,189872	34,711369	Метод спутниковых геодезических измерений (определений)	0,25
6 968	4 997 228,80	5 238 141,76	45,189755	34,711409	Метод спутниковых геодезических измерений (определений)	0,25
6 969	4 997 215,10	5 238 143,74	45,189632	34,711436	Метод спутниковых геодезических измерений (определений)	0,25
6 970	4 997 204,32	5 238 144,04	45,189535	34,711442	Метод спутниковых геодезических измерений (определений)	0,25
6 971	4 997 194,56	5 238 142,44	45,189447	34,711422	Метод спутниковых геодезических измерений (определений)	0,25
6 972	4 997 183,00	5 238 141,85	45,189343	34,711416	Метод спутниковых геодезических измерений (определений)	0,25
6 973	4 997 172,54	5 238 143,33	45,189249	34,711437	Метод спутниковых геодезических измерений (определений)	0,25

(1)	(2)	(3)	(4)	(5)	(6)	(7)
6 974	4 997 151,50	5 238 147,37	45,189060	34,711491	Метод спутниковых геодезических измерений (определений)	0,25
6 975	4 997 135,68	5 238 151,15	45,188918	34,711541	Метод спутниковых геодезических измерений (определений)	0,25
6 976	4 997 108,74	5 238 155,36	45,188676	34,711597	Метод спутниковых геодезических измерений (определений)	0,25
6 977	4 997 068,77	5 238 161,64	45,188317	34,711682	Метод спутниковых геодезических измерений (определений)	0,25
6 978	4 997 046,06	5 238 165,44	45,188113	34,711734	Метод спутниковых геодезических измерений (определений)	0,25
6 979	4 997 028,26	5 238 167,61	45,187953	34,711763	Метод спутниковых геодезических измерений (определений)	0,25
6 980	4 997 008,12	5 238 170,25	45,187772	34,711799	Метод спутниковых геодезических измерений (определений)	0,25
6 981	4 996 994,53	5 238 172,80	45,187650	34,711834	Метод спутниковых геодезических измерений (определений)	0,25
6 982	4 996 977,05	5 238 176,00	45,187493	34,711876	Метод спутниковых геодезических измерений (определений)	0,25
6 983	4 996 955,45	5 238 179,55	45,187299	34,711924	Метод спутниковых геодезических измерений (определений)	0,25
6 984	4 996 925,51	5 238 183,27	45,187030	34,711975	Метод спутниковых геодезических измерений (определений)	0,25
6 985	4 996 903,68	5 238 188,18	45,186834	34,712041	Метод спутниковых геодезических измерений (определений)	0,25
6 986	4 996 885,21	5 238 190,89	45,186668	34,712077	Метод спутниковых геодезических измерений (определений)	0,25
6 987	4 996 862,08	5 238 192,65	45,186460	34,712103	Метод спутниковых геодезических измерений (определений)	0,25
6 988	4 996 839,04	5 238 195,00	45,186253	34,712135	Метод спутниковых геодезических измерений (определений)	0,25
6 989	4 996 821,23	5 238 197,91	45,186093	34,712175	Метод спутниковых геодезических измерений (определений)	0,25

(1)	(2)	(3)	(4)	(5)	(6)	(7)
6 990	4 996 806,64	5 238 201,38	45,185962	34,712221	Метод спутниковых геодезических измерений (определений)	0,25
6 991	4 996 788,92	5 238 205,60	45,185803	34,712276	Метод спутниковых геодезических измерений (определений)	0,25
6 992	4 996 762,55	5 238 209,10	45,185566	34,712324	Метод спутниковых геодезических измерений (определений)	0,25
6 993	4 996 743,29	5 238 211,52	45,185393	34,712357	Метод спутниковых геодезических измерений (определений)	0,25
6 994	4 996 736,73	5 238 212,72	45,185334	34,712373	Метод спутниковых геодезических измерений (определений)	0,25
6 995	4 996 731,48	5 238 214,15	45,185287	34,712392	Метод спутниковых геодезических измерений (определений)	0,25
6 996	4 996 725,80	5 238 216,39	45,185236	34,712421	Метод спутниковых геодезических измерений (определений)	0,25
6 997	4 996 719,32	5 238 219,63	45,185178	34,712464	Метод спутниковых геодезических измерений (определений)	0,25
6 998	4 996 707,80	5 238 226,82	45,185075	34,712556	Метод спутниковых геодезических измерений (определений)	0,25
6 999	4 996 701,08	5 238 231,14	45,185015	34,712612	Метод спутниковых геодезических измерений (определений)	0,25
7 000	4 996 696,50	5 238 234,89	45,184974	34,712661	Метод спутниковых геодезических измерений (определений)	0,25
7 001	4 996 692,12	5 238 238,83	45,184935	34,712711	Метод спутниковых геодезических измерений (определений)	0,25
7 002	4 996 686,06	5 238 245,23	45,184881	34,712793	Метод спутниковых геодезических измерений (определений)	0,25
7 003	4 996 682,91	5 238 248,73	45,184853	34,712838	Метод спутниковых геодезических измерений (определений)	0,25
7 004	4 996 679,99	5 238 252,33	45,184827	34,712884	Метод спутниковых геодезических измерений (определений)	0,25
7 005	4 996 677,51	5 238 256,15	45,184805	34,712933	Метод спутниковых геодезических измерений (определений)	0,25

(1)	(2)	(3)	(4)	(5)	(6)	(7)
7 006	4 996 675,26	5 238 259,52	45,184785	34,712977	Метод спутниковых геодезических измерений (определений)	0,25
7 007	4 996 667,27	5 238 268,95	45,184714	34,713097	Метод спутниковых геодезических измерений (определений)	0,25
7 008	4 996 663,32	5 238 273,93	45,184679	34,713161	Метод спутниковых геодезических измерений (определений)	0,25
7 009	4 996 652,41	5 238 287,51	45,184582	34,713335	Метод спутниковых геодезических измерений (определений)	0,25
7 010	4 996 636,55	5 238 307,31	45,184441	34,713589	Метод спутниковых геодезических измерений (определений)	0,25
7 011	4 996 627,43	5 238 318,71	45,184360	34,713735	Метод спутниковых геодезических измерений (определений)	0,25
7 012	4 996 618,09	5 238 330,24	45,184277	34,713883	Метод спутниковых геодезических измерений (определений)	0,25
7 013	4 996 610,09	5 238 341,09	45,184206	34,714022	Метод спутниковых геодезических измерений (определений)	0,25
7 014	4 996 600,52	5 238 354,52	45,184121	34,714194	Метод спутниковых геодезических измерений (определений)	0,25
7 015	4 996 596,14	5 238 360,28	45,184082	34,714268	Метод спутниковых геодезических измерений (определений)	0,25
7 016	4 996 590,51	5 238 366,85	45,184032	34,714353	Метод спутниковых геодезических измерений (определений)	0,25
7 017	4 996 584,89	5 238 373,47	45,183982	34,714437	Метод спутниковых геодезических измерений (определений)	0,25
7 018	4 996 571,74	5 238 388,19	45,183865	34,714626	Метод спутниковых геодезических измерений (определений)	0,25
7 019	4 996 562,18	5 238 399,82	45,183780	34,714775	Метод спутниковых геодезических измерений (определений)	0,25
7 020	4 996 555,42	5 238 408,64	45,183720	34,714888	Метод спутниковых геодезических измерений (определений)	0,25
7 021	4 996 549,78	5 238 418,23	45,183670	34,715011	Метод спутниковых геодезических измерений (определений)	0,25

(1)	(2)	(3)	(4)	(5)	(6)	(7)
7 022	4 996 545,81	5 238 425,75	45,183635	34,715107	Метод спутниковых геодезических измерений (определений)	0,25
7 023	4 996 543,11	5 238 429,09	45,183611	34,715150	Метод спутниковых геодезических измерений (определений)	0,25
7 024	4 996 539,76	5 238 430,96	45,183581	34,715174	Метод спутниковых геодезических измерений (определений)	0,25
7 025	4 996 532,97	5 238 431,91	45,183520	34,715187	Метод спутниковых геодезических измерений (определений)	0,25
7 026	4 996 521,07	5 238 432,05	45,183413	34,715191	Метод спутниковых геодезических измерений (определений)	0,25
7 027	4 996 506,18	5 238 431,50	45,183279	34,715185	Метод спутниковых геодезических измерений (определений)	0,25
7 028	4 996 495,86	5 238 430,84	45,183186	34,715178	Метод спутниковых геодезических измерений (определений)	0,25
7 029	4 996 481,31	5 238 429,37	45,183055	34,715161	Метод спутниковых геодезических измерений (определений)	0,25
7 030	4 996 472,54	5 238 428,35	45,182976	34,715150	Метод спутниковых геодезических измерений (определений)	0,25
7 031	4 996 460,33	5 238 426,03	45,182866	34,715121	Метод спутниковых геодезических измерений (определений)	0,25
7 032	4 996 453,57	5 238 425,03	45,182805	34,715110	Метод спутниковых геодезических измерений (определений)	0,25
7 033	4 996 448,58	5 238 424,49	45,182760	34,715103	Метод спутниковых геодезических измерений (определений)	0,25
7 034	4 996 437,35	5 238 424,52	45,182659	34,715105	Метод спутниковых геодезических измерений (определений)	0,25
7 035	4 996 427,56	5 238 424,83	45,182571	34,715110	Метод спутниковых геодезических измерений (определений)	0,25
7 036	4 996 421,32	5 238 425,73	45,182515	34,715122	Метод спутниковых геодезических измерений (определений)	0,25
7 037	4 996 415,75	5 238 428,02	45,182465	34,715152	Метод спутниковых геодезических измерений (определений)	0,25

(1)	(2)	(3)	(4)	(5)	(6)	(7)
7 038	4 996 404,00	5 238 436,31	45,182360	34,715259	Метод спутниковых геодезических измерений (определений)	0,25
7 039	4 996 399,19	5 238 439,18	45,182317	34,715296	Метод спутниковых геодезических измерений (определений)	0,25
7 040	4 996 393,50	5 238 441,73	45,182266	34,715330	Метод спутниковых геодезических измерений (определений)	0,25
7 041	4 996 379,99	5 238 447,32	45,182145	34,715402	Метод спутниковых геодезических измерений (определений)	0,25
7 042	4 996 358,34	5 238 456,78	45,181951	34,715525	Метод спутниковых геодезических измерений (определений)	0,25
7 043	4 996 323,05	5 238 474,83	45,181635	34,715759	Метод спутниковых геодезических измерений (определений)	0,25
7 044	4 996 278,03	5 238 497,34	45,181232	34,716051	Метод спутниковых геодезических измерений (определений)	0,25
7 045	4 996 258,47	5 238 508,39	45,181057	34,716194	Метод спутниковых геодезических измерений (определений)	0,25
7 046	4 996 247,09	5 238 513,94	45,180955	34,716266	Метод спутниковых геодезических измерений (определений)	0,25
7 047	4 996 235,82	5 238 518,01	45,180854	34,716319	Метод спутниковых геодезических измерений (определений)	0,25
7 048	4 996 219,78	5 238 522,25	45,180710	34,716375	Метод спутниковых геодезических измерений (определений)	0,25
7 049	4 996 189,36	5 238 529,65	45,180437	34,716473	Метод спутниковых геодезических измерений (определений)	0,25
7 050	4 996 170,53	5 238 534,59	45,180268	34,716538	Метод спутниковых геодезических измерений (определений)	0,25
7 051	4 996 161,27	5 238 538,74	45,180185	34,716592	Метод спутниковых геодезических измерений (определений)	0,25
7 052	4 996 146,07	5 238 545,84	45,180049	34,716684	Метод спутниковых геодезических измерений (определений)	0,25
7 053	4 996 133,33	5 238 553,64	45,179935	34,716785	Метод спутниковых геодезических измерений (определений)	0,25

(1)	(2)	(3)	(4)	(5)	(6)	(7)
7 054	4 996 118,58	5 238 562,07	45,179803	34,716894	Метод спутниковых геодезических измерений (определений)	0,25
7 055	4 996 095,65	5 238 575,92	45,179598	34,717073	Метод спутниковых геодезических измерений (определений)	0,25
7 056	4 996 076,00	5 238 586,19	45,179422	34,717206	Метод спутниковых геодезических измерений (определений)	0,25
7 057	4 996 062,82	5 238 593,45	45,179304	34,717300	Метод спутниковых геодезических измерений (определений)	0,25
7 058	4 996 053,31	5 238 598,63	45,179219	34,717367	Метод спутниковых геодезических измерений (определений)	0,25
7 059	4 996 044,16	5 238 602,30	45,179137	34,717415	Метод спутниковых геодезических измерений (определений)	0,25
7 060	4 996 024,64	5 238 610,83	45,178962	34,717526	Метод спутниковых геодезических измерений (определений)	0,25
7 061	4 996 004,53	5 238 621,01	45,178782	34,717658	Метод спутниковых геодезических измерений (определений)	0,25
7 062	4 995 996,49	5 238 624,70	45,178710	34,717706	Метод спутниковых геодезических измерений (определений)	0,25
7 063	4 995 982,88	5 238 629,87	45,178588	34,717774	Метод спутниковых геодезических измерений (определений)	0,25
7 064	4 995 972,74	5 238 633,05	45,178497	34,717815	Метод спутниковых геодезических измерений (определений)	0,25
7 065	4 995 962,59	5 238 635,64	45,178406	34,717850	Метод спутниковых геодезических измерений (определений)	0,25
7 066	4 995 933,53	5 238 641,72	45,178145	34,717930	Метод спутниковых геодезических измерений (определений)	0,25
7 067	4 995 924,17	5 238 644,21	45,178061	34,717963	Метод спутниковых геодезических измерений (определений)	0,25
7 068	4 995 907,89	5 238 648,95	45,177915	34,718026	Метод спутниковых геодезических измерений (определений)	0,25
7 069	4 995 863,41	5 238 662,41	45,177516	34,718202	Метод спутниковых геодезических измерений (определений)	0,25

(1)	(2)	(3)	(4)	(5)	(6)	(7)
7 070	4 995 860,86	5 238 661,68	45,177493	34,718193	Метод спутниковых геодезических измерений (определений)	0,25
7 071	4 995 854,85	5 238 662,58	45,177439	34,718206	Метод спутниковых геодезических измерений (определений)	0,25
7 072	4 995 843,38	5 238 665,92	45,177336	34,718249	Метод спутниковых геодезических измерений (определений)	0,25
7 073	4 995 830,23	5 238 669,87	45,177218	34,718301	Метод спутниковых геодезических измерений (определений)	0,25
7 074	4 995 823,10	5 238 671,78	45,177154	34,718326	Метод спутниковых геодезических измерений (определений)	0,25
7 075	4 995 814,51	5 238 673,65	45,177077	34,718351	Метод спутниковых геодезических измерений (определений)	0,25
7 076	4 995 805,04	5 238 676,00	45,176992	34,718382	Метод спутниковых геодезических измерений (определений)	0,25
7 077	4 995 795,45	5 238 679,35	45,176906	34,718426	Метод спутниковых геодезических измерений (определений)	0,25
7 078	4 995 787,65	5 238 681,97	45,176836	34,718460	Метод спутниковых геодезических измерений (определений)	0,25
7 079	4 995 773,15	5 238 686,56	45,176706	34,718521	Метод спутниковых геодезических измерений (определений)	0,25
7 080	4 995 761,44	5 238 690,43	45,176601	34,718571	Метод спутниковых геодезических измерений (определений)	0,25
7 081	4 995 751,41	5 238 693,73	45,176511	34,718614	Метод спутниковых геодезических измерений (определений)	0,25
7 082	4 995 741,05	5 238 696,37	45,176418	34,718649	Метод спутниковых геодезических измерений (определений)	0,25
7 083	4 995 720,66	5 238 701,75	45,176235	34,718720	Метод спутниковых геодезических измерений (определений)	0,25
7 084	4 995 703,38	5 238 706,45	45,176080	34,718782	Метод спутниковых геодезических измерений (определений)	0,25
7 085	4 995 698,03	5 238 708,13	45,176032	34,718804	Метод спутниковых геодезических измерений (определений)	0,25

(1)	(2)	(3)	(4)	(5)	(6)	(7)
7 086	4 995 687,56	5 238 711,81	45,175938	34,718852	Метод спутниковых геодезических измерений (определений)	0,25
7 087	4 995 681,42	5 238 713,79	45,175883	34,718878	Метод спутниковых геодезических измерений (определений)	0,25
7 088	4 995 659,47	5 238 719,55	45,175686	34,718954	Метод спутниковых геодезических измерений (определений)	0,25
7 089	4 995 652,78	5 238 721,78	45,175626	34,718983	Метод спутниковых геодезических измерений (определений)	0,25
7 090	4 995 641,84	5 238 726,32	45,175528	34,719042	Метод спутниковых геодезических измерений (определений)	0,25
7 091	4 995 635,26	5 238 728,74	45,175469	34,719074	Метод спутниковых геодезических измерений (определений)	0,25
7 092	4 995 620,21	5 238 733,63	45,175334	34,719138	Метод спутниковых геодезических измерений (определений)	0,25
7 093	4 995 605,28	5 238 737,91	45,175200	34,719194	Метод спутниковых геодезических измерений (определений)	0,25
7 094	4 995 581,08	5 238 745,29	45,174983	34,719291	Метод спутниковых геодезических измерений (определений)	0,25
7 095	4 995 556,33	5 238 753,31	45,174761	34,719396	Метод спутниковых геодезических измерений (определений)	0,25
7 096	4 995 537,60	5 238 758,17	45,174593	34,719460	Метод спутниковых геодезических измерений (определений)	0,25
7 097	4 995 523,47	5 238 760,77	45,174466	34,719495	Метод спутниковых геодезических измерений (определений)	0,25
7 098	4 995 506,98	5 238 765,01	45,174318	34,719551	Метод спутниковых геодезических измерений (определений)	0,25
7 099	4 995 482,81	5 238 770,83	45,174101	34,719628	Метод спутниковых геодезических измерений (определений)	0,25
7 100	4 995 471,00	5 238 773,86	45,173995	34,719668	Метод спутниковых геодезических измерений (определений)	0,25
7 101	4 995 454,75	5 238 776,08	45,173849	34,719698	Метод спутниковых геодезических измерений (определений)	0,25

(1)	(2)	(3)	(4)	(5)	(6)	(7)
7 102	4 995 428,38	5 238 777,86	45,173612	34,719724	Метод спутниковых геодезических измерений (определений)	0,25
7 103	4 995 412,69	5 238 780,94	45,173471	34,719765	Метод спутниковых геодезических измерений (определений)	0,25
7 104	4 995 386,93	5 238 789,32	45,173240	34,719875	Метод спутниковых геодезических измерений (определений)	0,25
7 105	4 995 363,15	5 238 799,96	45,173027	34,720013	Метод спутниковых геодезических измерений (определений)	0,25
7 106	4 995 342,95	5 238 808,88	45,172846	34,720129	Метод спутниковых геодезических измерений (определений)	0,25
7 107	4 995 332,69	5 238 812,08	45,172754	34,720171	Метод спутниковых геодезических измерений (определений)	0,25
7 108	4 995 313,65	5 238 816,77	45,172583	34,720233	Метод спутниковых геодезических измерений (определений)	0,25
7 109	4 995 295,48	5 238 821,46	45,172420	34,720295	Метод спутниковых геодезических измерений (определений)	0,25
7 110	4 995 278,76	5 238 826,34	45,172270	34,720359	Метод спутниковых геодезических измерений (определений)	0,25
7 111	4 995 257,34	5 238 834,76	45,172078	34,720469	Метод спутниковых геодезических измерений (определений)	0,25
7 112	4 995 234,92	5 238 842,81	45,171877	34,720574	Метод спутниковых геодезических измерений (определений)	0,25
7 113	4 995 208,47	5 238 853,73	45,171640	34,720716	Метод спутниковых геодезических измерений (определений)	0,25
7 114	4 995 193,63	5 238 859,62	45,171507	34,720793	Метод спутниковых геодезических измерений (определений)	0,25
7 115	4 995 165,65	5 238 868,24	45,171256	34,720906	Метод спутниковых геодезических измерений (определений)	0,25
7 116	4 995 143,03	5 238 874,95	45,171053	34,720994	Метод спутниковых геодезических измерений (определений)	0,25
7 117	4 995 119,72	5 238 882,96	45,170844	34,721099	Метод спутниковых геодезических измерений (определений)	0,25

(1)	(2)	(3)	(4)	(5)	(6)	(7)
7 118	4 995 102,22	5 238 888,14	45,170687	34,721167	Метод спутниковых геодезических измерений (определений)	0,25
7 119	4 995 072,56	5 238 897,93	45,170421	34,721295	Метод спутниковых геодезических измерений (определений)	0,25
7 120	4 995 061,08	5 238 900,80	45,170318	34,721333	Метод спутниковых геодезических измерений (определений)	0,25
7 121	4 995 047,28	5 238 902,96	45,170194	34,721362	Метод спутниковых геодезических измерений (определений)	0,25
7 122	4 995 032,84	5 238 902,28	45,170064	34,721356	Метод спутниковых геодезических измерений (определений)	0,25
7 123	4 995 023,07	5 238 900,12	45,169976	34,721329	Метод спутниковых геодезических измерений (определений)	0,25
7 124	4 995 009,23	5 238 894,89	45,169851	34,721264	Метод спутниковых геодезических измерений (определений)	0,25
7 125	4 994 998,17	5 238 889,44	45,169751	34,721196	Метод спутниковых геодезических измерений (определений)	0,25
7 126	4 994 993,65	5 238 886,87	45,169710	34,721164	Метод спутниковых геодезических измерений (определений)	0,25
7 127	4 994 985,26	5 238 880,42	45,169634	34,721083	Метод спутниковых геодезических измерений (определений)	0,25
7 128	4 994 979,40	5 238 876,66	45,169581	34,721036	Метод спутниковых геодезических измерений (определений)	0,25
7 129	4 994 972,20	5 238 873,70	45,169516	34,720999	Метод спутниковых геодезических измерений (определений)	0,25
7 130	4 994 963,13	5 238 870,22	45,169434	34,720956	Метод спутниковых геодезических измерений (определений)	0,25
7 131	4 994 955,05	5 238 866,86	45,169361	34,720914	Метод спутниковых геодезических измерений (определений)	0,25
7 132	4 994 948,97	5 238 863,72	45,169306	34,720875	Метод спутниковых геодезических измерений (определений)	0,25
7 133	4 994 936,91	5 238 858,33	45,169197	34,720808	Метод спутниковых геодезических измерений (определений)	0,25

(1)	(2)	(3)	(4)	(5)	(6)	(7)
7 134	4 994 929,47	5 238 855,91	45,169130	34,720778	Метод спутниковых геодезических измерений (определений)	0,25
7 135	4 994 922,26	5 238 854,65	45,169065	34,720763	Метод спутниковых геодезических измерений (определений)	0,25
7 136	4 994 915,82	5 238 854,99	45,169007	34,720768	Метод спутниковых геодезических измерений (определений)	0,25
7 137	4 994 909,46	5 238 857,13	45,168950	34,720796	Метод спутниковых геодезических измерений (определений)	0,25
7 138	4 994 902,20	5 238 860,99	45,168885	34,720846	Метод спутниковых геодезических измерений (определений)	0,25
7 139	4 994 896,39	5 238 864,53	45,168833	34,720892	Метод спутниковых геодезических измерений (определений)	0,25
7 140	4 994 882,95	5 238 873,86	45,168713	34,721012	Метод спутниковых геодезических измерений (определений)	0,25
7 141	4 994 874,79	5 238 879,13	45,168640	34,721080	Метод спутниковых геодезических измерений (определений)	0,25
7 142	4 994 864,17	5 238 885,14	45,168545	34,721158	Метод спутниковых геодезических измерений (определений)	0,25
7 143	4 994 850,99	5 238 892,34	45,168427	34,721251	Метод спутниковых геодезических измерений (определений)	0,25
7 144	4 994 826,09	5 238 904,28	45,168204	34,721406	Метод спутниковых геодезических измерений (определений)	0,25
7 145	4 994 812,92	5 238 909,42	45,168086	34,721473	Метод спутниковых геодезических измерений (определений)	0,25
7 146	4 994 795,31	5 238 915,70	45,167928	34,721555	Метод спутниковых геодезических измерений (определений)	0,25
7 147	4 994 787,71	5 238 918,62	45,167860	34,721593	Метод спутниковых геодезических измерений (определений)	0,25
7 148	4 994 774,33	5 238 924,22	45,167740	34,721666	Метод спутниковых геодезических измерений (определений)	0,25
7 149	4 994 760,16	5 238 930,22	45,167613	34,721744	Метод спутниковых геодезических измерений (определений)	0,25

(1)	(2)	(3)	(4)	(5)	(6)	(7)
7 150	4 994 730,01	5 238 944,00	45,167343	34,721923	Метод спутниковых геодезических измерений (определений)	0,25
7 151	4 994 687,60	5 238 961,53	45,166963	34,722151	Метод спутниковых геодезических измерений (определений)	0,25
7 152	4 994 676,01	5 238 965,41	45,166859	34,722202	Метод спутниковых геодезических измерений (определений)	0,25
7 153	4 994 664,42	5 238 968,61	45,166755	34,722244	Метод спутниковых геодезических измерений (определений)	0,25
7 154	4 994 653,39	5 238 972,13	45,166656	34,722290	Метод спутниковых геодезических измерений (определений)	0,25
7 155	4 994 632,85	5 238 980,25	45,166472	34,722396	Метод спутниковых геодезических измерений (определений)	0,25
7 156	4 994 609,29	5 238 991,97	45,166261	34,722548	Метод спутниковых геодезических измерений (определений)	0,25
7 157	4 994 591,32	5 239 000,23	45,166100	34,722655	Метод спутниковых геодезических измерений (определений)	0,25
7 158	4 994 559,30	5 239 012,57	45,165813	34,722816	Метод спутниковых геодезических измерений (определений)	0,25
7 159	4 994 546,92	5 239 016,00	45,165702	34,722861	Метод спутниковых геодезических измерений (определений)	0,25
7 160	4 994 530,68	5 239 018,36	45,165556	34,722893	Метод спутниковых геодезических измерений (определений)	0,25
7 161	4 994 515,88	5 239 020,57	45,165423	34,722923	Метод спутниковых геодезических измерений (определений)	0,25
7 162	4 994 507,19	5 239 022,13	45,165345	34,722944	Метод спутниковых геодезических измерений (определений)	0,25
7 163	4 994 493,91	5 239 026,72	45,165226	34,723004	Метод спутниковых геодезических измерений (определений)	0,25
7 164	4 994 480,98	5 239 032,26	45,165110	34,723076	Метод спутниковых геодезических измерений (определений)	0,25
7 165	4 994 466,49	5 239 036,76	45,164980	34,723135	Метод спутниковых геодезических измерений (определений)	0,25

(1)	(2)	(3)	(4)	(5)	(6)	(7)
7 166	4 994 458,66	5 239 040,31	45,164910	34,723181	Метод спутниковых геодезических измерений (определений)	0,25
7 167	4 994 454,08	5 239 043,89	45,164869	34,723227	Метод спутниковых геодезических измерений (определений)	0,25
7 168	4 994 448,72	5 239 045,79	45,164821	34,723252	Метод спутниковых геодезических измерений (определений)	0,25
7 169	4 994 440,47	5 239 048,86	45,164747	34,723292	Метод спутниковых геодезических измерений (определений)	0,25
7 170	4 994 434,32	5 239 052,56	45,164692	34,723340	Метод спутниковых геодезических измерений (определений)	0,25
7 171	4 994 428,37	5 239 058,42	45,164639	34,723415	Метод спутниковых геодезических измерений (определений)	0,25
7 172	4 994 419,67	5 239 063,29	45,164561	34,723478	Метод спутниковых геодезических измерений (определений)	0,25
7 173	4 994 409,04	5 239 069,47	45,164466	34,723558	Метод спутниковых геодезических измерений (определений)	0,25
7 174	4 994 393,98	5 239 075,29	45,164331	34,723634	Метод спутниковых геодезических измерений (определений)	0,25
7 175	4 994 378,82	5 239 080,19	45,164195	34,723698	Метод спутниковых геодезических измерений (определений)	0,25
7 176	4 994 365,21	5 239 084,00	45,164073	34,723748	Метод спутниковых геодезических измерений (определений)	0,25
7 177	4 994 346,50	5 239 089,39	45,163905	34,723819	Метод спутниковых геодезических измерений (определений)	0,25
7 178	4 994 330,79	5 239 093,48	45,163764	34,723873	Метод спутниковых геодезических измерений (определений)	0,25
7 179	4 994 320,84	5 239 098,52	45,163675	34,723938	Метод спутниковых геодезических измерений (определений)	0,25
7 180	4 994 314,49	5 239 100,64	45,163618	34,723966	Метод спутниковых геодезических измерений (определений)	0,25
7 181	4 994 304,48	5 239 101,41	45,163528	34,723977	Метод спутниковых геодезических измерений (определений)	0,25

(1)	(2)	(3)	(4)	(5)	(6)	(7)
7 182	4 994 292,79	5 239 103,20	45,163423	34,724001	Метод спутниковых геодезических измерений (определений)	0,25
7 183	4 994 280,76	5 239 106,06	45,163315	34,724039	Метод спутниковых геодезических измерений (определений)	0,25
7 184	4 994 257,71	5 239 110,70	45,163108	34,724101	Метод спутниковых геодезических измерений (определений)	0,25
7 185	4 994 240,32	5 239 116,05	45,162952	34,724171	Метод спутниковых геодезических измерений (определений)	0,25
7 186	4 994 209,68	5 239 123,37	45,162677	34,724268	Метод спутниковых геодезических измерений (определений)	0,25
7 187	4 994 179,94	5 239 130,08	45,162410	34,724357	Метод спутниковых геодезических измерений (определений)	0,25
7 188	4 994 151,43	5 239 136,74	45,162154	34,724445	Метод спутниковых геодезических измерений (определений)	0,25
7 189	4 994 121,89	5 239 145,09	45,161889	34,724555	Метод спутниковых геодезических измерений (определений)	0,25
7 190	4 994 107,96	5 239 148,98	45,161764	34,724606	Метод спутниковых геодезических измерений (определений)	0,25
7 191	4 994 092,82	5 239 152,23	45,161628	34,724649	Метод спутниковых геодезических измерений (определений)	0,25
7 192	4 994 084,34	5 239 154,02	45,161552	34,724673	Метод спутниковых геодезических измерений (определений)	0,25
7 193	4 994 071,96	5 239 159,25	45,161441	34,724741	Метод спутниковых геодезических измерений (определений)	0,25
7 194	4 994 064,27	5 239 160,99	45,161372	34,724764	Метод спутниковых геодезических измерений (определений)	0,25
7 195	4 994 052,60	5 239 162,12	45,161267	34,724780	Метод спутниковых геодезических измерений (определений)	0,25
7 196	4 994 042,34	5 239 164,00	45,161175	34,724805	Метод спутниковых геодезических измерений (определений)	0,25
7 197	4 994 026,06	5 239 170,75	45,161029	34,724893	Метод спутниковых геодезических измерений (определений)	0,25

(1)	(2)	(3)	(4)	(5)	(6)	(7)
7 198	4 994 016,25	5 239 173,44	45,160941	34,724929	Метод спутниковых геодезических измерений (определений)	0,25
7 199	4 994 007,12	5 239 175,61	45,160859	34,724957	Метод спутниковых геодезических измерений (определений)	0,25
7 200	4 993 999,20	5 239 178,45	45,160788	34,724994	Метод спутниковых геодезических измерений (определений)	0,25
7 201	4 993 985,27	5 239 181,86	45,160663	34,725039	Метод спутниковых геодезических измерений (определений)	0,25
7 202	4 993 970,36	5 239 183,98	45,160529	34,725068	Метод спутниковых геодезических измерений (определений)	0,25
7 203	4 993 959,67	5 239 186,48	45,160433	34,725101	Метод спутниковых геодезических измерений (определений)	0,25
7 204	4 993 940,14	5 239 193,68	45,160258	34,725195	Метод спутниковых геодезических измерений (определений)	0,25
7 205	4 993 928,78	5 239 196,17	45,160156	34,725228	Метод спутниковых геодезических измерений (определений)	0,25
7 206	4 993 917,77	5 239 197,26	45,160057	34,725243	Метод спутниковых геодезических измерений (определений)	0,25
7 207	4 993 909,64	5 239 199,36	45,159984	34,725271	Метод спутниковых геодезических измерений (определений)	0,25
7 208	4 993 889,24	5 239 205,62	45,159801	34,725353	Метод спутниковых геодезических измерений (определений)	0,25
7 209	4 993 876,21	5 239 209,11	45,159684	34,725399	Метод спутниковых геодезических измерений (определений)	0,25
7 210	4 993 837,01	5 239 216,84	45,159332	34,725502	Метод спутниковых геодезических измерений (определений)	0,25
7 211	4 993 824,08	5 239 220,25	45,159216	34,725547	Метод спутниковых геодезических измерений (определений)	0,25
7 212	4 993 815,53	5 239 219,24	45,159139	34,725535	Метод спутниковых геодезических измерений (определений)	0,25
7 213	4 993 807,83	5 239 221,12	45,159070	34,725560	Метод спутниковых геодезических измерений (определений)	0,25

(1)	(2)	(3)	(4)	(5)	(6)	(7)
7 214	4 993 796,70	5 239 223,53	45,158970	34,725592	Метод спутниковых геодезических измерений (определений)	0,25
7 215	4 993 788,67	5 239 226,20	45,158898	34,725627	Метод спутниковых геодезических измерений (определений)	0,25
7 216	4 993 781,21	5 239 228,87	45,158831	34,725662	Метод спутниковых геодезических измерений (определений)	0,25
7 217	4 993 771,30	5 239 230,67	45,158742	34,725686	Метод спутниковых геодезических измерений (определений)	0,25
7 218	4 993 762,39	5 239 231,30	45,158662	34,725695	Метод спутниковых геодезических измерений (определений)	0,25
7 219	4 993 744,05	5 239 231,92	45,158497	34,725705	Метод спутниковых геодезических измерений (определений)	0,25
7 220	4 993 727,26	5 239 233,56	45,158346	34,725728	Метод спутниковых геодезических измерений (определений)	0,25
7 221	4 993 709,66	5 239 236,14	45,158188	34,725763	Метод спутниковых геодезических измерений (определений)	0,25
7 222	4 993 697,53	5 239 237,75	45,158079	34,725785	Метод спутниковых геодезических измерений (определений)	0,25
7 223	4 993 681,41	5 239 239,32	45,157934	34,725807	Метод спутниковых геодезических измерений (определений)	0,25
7 224	4 993 654,62	5 239 239,24	45,157693	34,725809	Метод спутниковых геодезических измерений (определений)	0,25
7 225	4 993 636,96	5 239 238,81	45,157534	34,725806	Метод спутниковых геодезических измерений (определений)	0,25
7 226	4 993 618,84	5 239 238,27	45,157371	34,725801	Метод спутниковых геодезических измерений (определений)	0,25
7 227	4 993 601,61	5 239 238,16	45,157216	34,725802	Метод спутниковых геодезических измерений (определений)	0,25
7 228	4 993 587,74	5 239 237,27	45,157091	34,725792	Метод спутниковых геодезических измерений (определений)	0,25
7 229	4 993 570,75	5 239 235,35	45,156938	34,725770	Метод спутниковых геодезических измерений (определений)	0,25

(1)	(2)	(3)	(4)	(5)	(6)	(7)
7 230	4 993 558,63	5 239 234,21	45,156829	34,725757	Метод спутниковых геодезических измерений (определений)	0,25
7 231	4 993 548,41	5 239 234,76	45,156737	34,725765	Метод спутниковых геодезических измерений (определений)	0,25
7 232	4 993 529,49	5 239 236,71	45,156567	34,725792	Метод спутниковых геодезических измерений (определений)	0,25
7 233	4 993 514,12	5 239 240,32	45,156429	34,725840	Метод спутниковых геодезических измерений (определений)	0,25
7 234	4 993 501,20	5 239 244,05	45,156313	34,725889	Метод спутниковых геодезических измерений (определений)	0,25
7 235	4 993 487,38	5 239 247,54	45,156189	34,725935	Метод спутниковых геодезических измерений (определений)	0,25
7 236	4 993 472,59	5 239 248,64	45,156056	34,725951	Метод спутниковых геодезических измерений (определений)	0,25
7 237	4 993 457,78	5 239 251,11	45,155923	34,725984	Метод спутниковых геодезических измерений (определений)	0,25
7 238	4 993 439,40	5 239 255,01	45,155758	34,726036	Метод спутниковых геодезических измерений (определений)	0,25
7 239	4 993 427,60	5 239 257,67	45,155652	34,726071	Метод спутниковых геодезических измерений (определений)	0,25
7 240	4 993 406,12	5 239 260,75	45,155459	34,726113	Метод спутниковых геодезических измерений (определений)	0,25
7 241	4 993 387,08	5 239 262,94	45,155288	34,726143	Метод спутниковых геодезических измерений (определений)	0,25
7 242	4 993 375,85	5 239 264,00	45,155187	34,726158	Метод спутниковых геодезических измерений (определений)	0,25
7 243	4 993 361,95	5 239 265,59	45,155062	34,726180	Метод спутниковых геодезических измерений (определений)	0,25
7 244	4 993 340,68	5 239 269,41	45,154871	34,726231	Метод спутниковых геодезических измерений (определений)	0,25
7 245	4 993 320,50	5 239 276,21	45,154690	34,726320	Метод спутниковых геодезических измерений (определений)	0,25

(1)	(2)	(3)	(4)	(5)	(6)	(7)
7 246	4 993 304,33	5 239 282,43	45,154545	34,726401	Метод спутниковых геодезических измерений (определений)	0,25
7 247	4 993 292,90	5 239 290,27	45,154443	34,726502	Метод спутниковых геодезических измерений (определений)	0,25
7 248	4 993 278,87	5 239 305,39	45,154318	34,726696	Метод спутниковых геодезических измерений (определений)	0,25
7 249	4 993 249,70	5 239 334,76	45,154058	34,727073	Метод спутниковых геодезических измерений (определений)	0,25
7 250	4 993 239,03	5 239 345,27	45,153963	34,727208	Метод спутниковых геодезических измерений (определений)	0,25
7 251	4 993 228,74	5 239 353,10	45,153871	34,727309	Метод спутниковых геодезических измерений (определений)	0,25
7 252	4 993 218,78	5 239 359,71	45,153782	34,727394	Метод спутниковых геодезических измерений (определений)	0,25
7 253	4 993 197,00	5 239 370,18	45,153587	34,727530	Метод спутниковых геодезических измерений (определений)	0,25
7 254	4 993 187,70	5 239 378,75	45,153504	34,727640	Метод спутниковых геодезических измерений (определений)	0,25
7 255	4 993 178,35	5 239 391,63	45,153421	34,727805	Метод спутниковых геодезических измерений (определений)	0,25
7 256	4 993 163,06	5 239 411,07	45,153285	34,728054	Метод спутниковых геодезических измерений (определений)	0,25
7 257	4 993 154,95	5 239 420,68	45,153213	34,728177	Метод спутниковых геодезических измерений (определений)	0,25
7 258	4 993 138,34	5 239 437,51	45,153065	34,728393	Метод спутниковых геодезических измерений (определений)	0,25
7 259	4 993 128,81	5 239 446,68	45,152980	34,728511	Метод спутниковых геодезических измерений (определений)	0,25
7 260	4 993 120,52	5 239 453,76	45,152906	34,728602	Метод спутниковых геодезических измерений (определений)	0,25
7 261	4 993 113,70	5 239 458,88	45,152845	34,728668	Метод спутниковых геодезических измерений (определений)	0,25

(1)	(2)	(3)	(4)	(5)	(6)	(7)
7 262	4 993 106,88	5 239 461,64	45,152784	34,728704	Метод спутниковых геодезических измерений (определений)	0,25
7 263	4 993 099,54	5 239 462,37	45,152718	34,728714	Метод спутниковых геодезических измерений (определений)	0,25
7 264	4 993 079,30	5 239 463,67	45,152536	34,728733	Метод спутниковых геодезических измерений (определений)	0,25
7 265	4 993 063,08	5 239 463,04	45,152390	34,728727	Метод спутниковых геодезических измерений (определений)	0,25
7 266	4 993 055,42	5 239 461,63	45,152321	34,728710	Метод спутниковых геодезических измерений (определений)	0,25
7 267	4 993 046,31	5 239 460,53	45,152239	34,728697	Метод спутниковых геодезических измерений (определений)	0,25
7 268	4 993 037,98	5 239 460,44	45,152164	34,728697	Метод спутниковых геодезических измерений (определений)	0,25
7 269	4 993 029,75	5 239 461,87	45,152090	34,728716	Метод спутниковых геодезических измерений (определений)	0,25
7 270	4 993 021,73	5 239 464,06	45,152018	34,728745	Метод спутниковых геодезических измерений (определений)	0,25
7 271	4 993 014,05	5 239 463,59	45,151949	34,728740	Метод спутниковых геодезических измерений (определений)	0,25
7 272	4 993 007,29	5 239 461,40	45,151888	34,728713	Метод спутниковых геодезических измерений (определений)	0,25
7 273	4 992 999,33	5 239 456,94	45,151816	34,728657	Метод спутниковых геодезических измерений (определений)	0,25
7 274	4 992 985,54	5 239 447,52	45,151691	34,728539	Метод спутниковых геодезических измерений (определений)	0,25
7 275	4 992 978,04	5 239 441,69	45,151623	34,728466	Метод спутниковых геодезических измерений (определений)	0,25
7 276	4 992 970,31	5 239 436,36	45,151553	34,728399	Метод спутниковых геодезических измерений (определений)	0,25
7 277	4 992 964,77	5 239 433,56	45,151503	34,728364	Метод спутниковых геодезических измерений (определений)	0,25

(1)	(2)	(3)	(4)	(5)	(6)	(7)
7 278	4 992 959,89	5 239 433,29	45,151459	34,728361	Метод спутниковых геодезических измерений (определений)	0,25
7 279	4 992 951,87	5 239 435,08	45,151387	34,728385	Метод спутниковых геодезических измерений (определений)	0,25
7 280	4 992 944,40	5 239 436,68	45,151320	34,728406	Метод спутниковых геодезических измерений (определений)	0,25
7 281	4 992 929,95	5 239 437,70	45,151190	34,728421	Метод спутниковых геодезических измерений (определений)	0,25
7 282	4 992 913,47	5 239 439,66	45,151042	34,728448	Метод спутниковых геодезических измерений (определений)	0,25
7 283	4 992 894,67	5 239 442,80	45,150873	34,728490	Метод спутниковых геодезических измерений (определений)	0,25
7 284	4 992 881,43	5 239 444,00	45,150754	34,728507	Метод спутниковых геодезических измерений (определений)	0,25
7 285	4 992 868,86	5 239 444,05	45,150641	34,728509	Метод спутниковых геодезических измерений (определений)	0,25
7 286	4 992 856,54	5 239 442,97	45,150530	34,728497	Метод спутниковых геодезических измерений (определений)	0,25
7 287	4 992 846,54	5 239 442,82	45,150440	34,728496	Метод спутниковых геодезических измерений (определений)	0,25
7 288	4 992 839,56	5 239 441,26	45,150377	34,728477	Метод спутниковых геодезических измерений (определений)	0,25
7 289	4 992 829,59	5 239 437,45	45,150287	34,728430	Метод спутниковых геодезических измерений (определений)	0,25
7 290	4 992 821,71	5 239 435,42	45,150216	34,728405	Метод спутниковых геодезических измерений (определений)	0,25
7 291	4 992 809,49	5 239 434,20	45,150106	34,728391	Метод спутниковых геодезических измерений (определений)	0,25
7 292	4 992 798,95	5 239 433,70	45,150011	34,728386	Метод спутниковых геодезических измерений (определений)	0,25
7 293	4 992 787,18	5 239 432,49	45,149905	34,728372	Метод спутниковых геодезических измерений (определений)	0,25

(1)	(2)	(3)	(4)	(5)	(6)	(7)
7 294	4 992 767,06	5 239 432,15	45,149724	34,728370	Метод спутниковых геодезических измерений (определений)	0,25
7 295	4 992 750,49	5 239 432,62	45,149575	34,728378	Метод спутниковых геодезических измерений (определений)	0,25
7 296	4 992 736,36	5 239 434,38	45,149448	34,728402	Метод спутниковых геодезических измерений (определений)	0,25
7 297	4 992 728,67	5 239 437,28	45,149379	34,728440	Метод спутниковых геодезических измерений (определений)	0,25
7 298	4 992 720,61	5 239 443,26	45,149307	34,728517	Метод спутниковых геодезических измерений (определений)	0,25
7 299	4 992 714,63	5 239 452,18	45,149254	34,728631	Метод спутниковых геодезических измерений (определений)	0,25
7 300	4 992 709,92	5 239 456,38	45,149212	34,728685	Метод спутниковых геодезических измерений (определений)	0,25
7 301	4 992 702,46	5 239 458,75	45,149145	34,728716	Метод спутниковых геодезических измерений (определений)	0,25
7 302	4 992 681,41	5 239 463,10	45,148956	34,728774	Метод спутниковых геодезических измерений (определений)	0,25
7 303	4 992 671,49	5 239 465,53	45,148867	34,728806	Метод спутниковых геодезических измерений (определений)	0,25
7 304	4 992 666,25	5 239 467,83	45,148820	34,728836	Метод спутниковых геодезических измерений (определений)	0,25
7 305	4 992 661,55	5 239 470,78	45,148778	34,728874	Метод спутниковых геодезических измерений (определений)	0,25
7 306	4 992 655,97	5 239 472,77	45,148728	34,728900	Метод спутниковых геодезических измерений (определений)	0,25
7 307	4 992 643,82	5 239 476,67	45,148619	34,728951	Метод спутниковых геодезических измерений (определений)	0,25
7 308	4 992 637,70	5 239 477,38	45,148564	34,728961	Метод спутниковых геодезических измерений (определений)	0,25
7 309	4 992 631,70	5 239 476,93	45,148510	34,728956	Метод спутниковых геодезических измерений (определений)	0,25

(1)	(2)	(3)	(4)	(5)	(6)	(7)
7 310	4 992 625,70	5 239 476,42	45,148456	34,728950	Метод спутниковых геодезических измерений (определений)	0,25
7 311	4 992 620,15	5 239 476,98	45,148406	34,728958	Метод спутниковых геодезических измерений (определений)	0,25
7 312	4 992 608,56	5 239 480,24	45,148302	34,729001	Метод спутниковых геодезических измерений (определений)	0,25
7 313	4 992 579,69	5 239 487,92	45,148043	34,729102	Метод спутниковых геодезических измерений (определений)	0,25
7 314	4 992 566,66	5 239 491,34	45,147926	34,729147	Метод спутниковых геодезических измерений (определений)	0,25
7 315	4 992 555,30	5 239 494,46	45,147824	34,729188	Метод спутниковых геодезических измерений (определений)	0,25
7 316	4 992 540,24	5 239 499,36	45,147689	34,729252	Метод спутниковых геодезических измерений (определений)	0,25
7 317	4 992 538,47	5 239 497,84	45,147673	34,729233	Метод спутниковых геодезических измерений (определений)	0,25
7 318	4 992 533,13	5 239 498,89	45,147625	34,729247	Метод спутниковых геодезических измерений (определений)	0,25
7 319	4 992 529,66	5 239 500,73	45,147594	34,729271	Метод спутниковых геодезических измерений (определений)	0,25
7 320	4 992 526,09	5 239 503,30	45,147562	34,729304	Метод спутниковых геодезических измерений (определений)	0,25
7 321	4 992 518,61	5 239 506,37	45,147495	34,729344	Метод спутниковых геодезических измерений (определений)	0,25
7 322	4 992 510,57	5 239 509,92	45,147423	34,729390	Метод спутниковых геодезических измерений (определений)	0,25
7 323	4 992 501,42	5 239 514,70	45,147341	34,729452	Метод спутниковых геодезических измерений (определений)	0,25
7 324	4 992 495,15	5 239 518,97	45,147285	34,729507	Метод спутниковых геодезических измерений (определений)	0,25
7 325	4 992 487,53	5 239 525,04	45,147217	34,729585	Метод спутниковых геодезических измерений (определений)	0,25

(1)	(2)	(3)	(4)	(5)	(6)	(7)
7 326	4 992 482,71	5 239 530,35	45,147174	34,729653	Метод спутниковых геодезических измерений (определений)	0,25
7 327	4 992 477,44	5 239 534,61	45,147127	34,729708	Метод спутниковых геодезических измерений (определений)	0,25
7 328	4 992 471,75	5 239 536,98	45,147076	34,729739	Метод спутниковых геодезических измерений (определений)	0,25
7 329	4 992 464,96	5 239 538,59	45,147015	34,729760	Метод спутниковых геодезических измерений (определений)	0,25
7 330	4 992 460,28	5 239 538,99	45,146973	34,729766	Метод спутниковых геодезических измерений (определений)	0,25
7 331	4 992 454,85	5 239 537,70	45,146924	34,729750	Метод спутниковых геодезических измерений (определений)	0,25
7 332	4 992 449,28	5 239 537,56	45,146874	34,729749	Метод спутниковых геодезических измерений (определений)	0,25
7 333	4 992 441,05	5 239 538,81	45,146800	34,729766	Метод спутниковых геодезических измерений (определений)	0,25
7 334	4 992 431,59	5 239 541,11	45,146715	34,729796	Метод спутниковых геодезических измерений (определений)	0,25
7 335	4 992 422,00	5 239 543,93	45,146629	34,729833	Метод спутниковых геодезических измерений (определений)	0,25
7 336	4 992 415,87	5 239 545,99	45,146574	34,729860	Метод спутниковых геодезических измерений (определений)	0,25
7 337	4 992 405,73	5 239 547,94	45,146483	34,729886	Метод спутниковых геодезических измерений (определений)	0,25
7 338	4 992 382,93	5 239 550,07	45,146278	34,729916	Метод спутниковых геодезических измерений (определений)	0,25
7 339	4 992 364,91	5 239 552,02	45,146116	34,729943	Метод спутниковых геодезических измерений (определений)	0,25
7 340	4 992 354,22	5 239 552,94	45,146020	34,729956	Метод спутниковых геодезических измерений (определений)	0,25
7 341	4 992 345,44	5 239 554,35	45,145941	34,729975	Метод спутниковых геодезических измерений (определений)	0,25

(1)	(2)	(3)	(4)	(5)	(6)	(7)
7 342	4 992 338,30	5 239 557,12	45,145877	34,730011	Метод спутниковых геодезических измерений (определений)	0,25
7 343	4 992 332,37	5 239 561,14	45,145824	34,730063	Метод спутниковых геодезических измерений (определений)	0,25
7 344	4 992 317,93	5 239 571,56	45,145695	34,730197	Метод спутниковых геодезических измерений (определений)	0,25
7 345	4 992 308,75	5 239 577,59	45,145613	34,730275	Метод спутниковых геодезических измерений (определений)	0,25
7 346	4 992 297,35	5 239 584,42	45,145511	34,730363	Метод спутниковых геодезических измерений (определений)	0,25
7 347	4 992 284,17	5 239 592,53	45,145393	34,730468	Метод спутниковых геодезических измерений (определений)	0,25
7 348	4 992 276,66	5 239 598,46	45,145326	34,730544	Метод спутниковых геодезических измерений (определений)	0,25
7 349	4 992 264,10	5 239 609,50	45,145214	34,730686	Метод спутниковых геодезических измерений (определений)	0,25
7 350	4 992 250,67	5 239 619,68	45,145094	34,730817	Метод спутниковых геодезических измерений (определений)	0,25
7 351	4 992 229,63	5 239 635,76	45,144906	34,731024	Метод спутниковых геодезических измерений (определений)	0,25
7 352	4 992 202,88	5 239 654,62	45,144667	34,731267	Метод спутниковых геодезических измерений (определений)	0,25
7 353	4 992 180,18	5 239 670,07	45,144464	34,731466	Метод спутниковых геодезических измерений (определений)	0,25
7 354	4 992 160,37	5 239 683,95	45,144287	34,731645	Метод спутниковых геодезических измерений (определений)	0,25
7 355	4 992 134,07	5 239 703,20	45,144052	34,731893	Метод спутниковых геодезических измерений (определений)	0,25
7 356	4 992 117,82	5 239 717,21	45,143907	34,732073	Метод спутниковых геодезических измерений (определений)	0,25
7 357	4 992 112,43	5 239 722,43	45,143859	34,732140	Метод спутниковых геодезических измерений (определений)	0,25

(1)	(2)	(3)	(4)	(5)	(6)	(7)
7 358	4 992 107,47	5 239 728,89	45,143815	34,732223	Метод спутниковых геодезических измерений (определений)	0,25
7 359	4 992 103,84	5 239 737,13	45,143783	34,732328	Метод спутниковых геодезических измерений (определений)	0,25
7 360	4 992 100,13	5 239 741,74	45,143750	34,732387	Метод спутниковых геодезических измерений (определений)	0,25
7 361	4 992 089,74	5 239 748,09	45,143657	34,732469	Метод спутниковых геодезических измерений (определений)	0,25
7 362	4 992 083,26	5 239 751,41	45,143599	34,732512	Метод спутниковых геодезических измерений (определений)	0,25
7 363	4 992 075,42	5 239 757,62	45,143529	34,732592	Метод спутниковых геодезических измерений (определений)	0,25
7 364	4 992 066,68	5 239 765,09	45,143451	34,732688	Метод спутниковых геодезических измерений (определений)	0,25
7 365	4 992 053,35	5 239 776,38	45,143332	34,732833	Метод спутниковых геодезических измерений (определений)	0,25
7 366	4 992 038,43	5 239 791,24	45,143199	34,733024	Метод спутниковых геодезических измерений (определений)	0,25
7 367	4 992 033,15	5 239 797,11	45,143152	34,733099	Метод спутниковых геодезических измерений (определений)	0,25
7 368	4 992 029,23	5 239 798,71	45,143117	34,733120	Метод спутниковых геодезических измерений (определений)	0,25
7 369	4 992 024,56	5 239 798,67	45,143075	34,733120	Метод спутниковых геодезических измерений (определений)	0,25
7 370	4 992 018,31	5 239 802,46	45,143019	34,733169	Метод спутниковых геодезических измерений (определений)	0,25
7 371	4 992 009,79	5 239 810,56	45,142943	34,733273	Метод спутниковых геодезических измерений (определений)	0,25
7 372	4 992 003,38	5 239 817,89	45,142886	34,733367	Метод спутниковых геодезических измерений (определений)	0,25
7 373	4 991 999,09	5 239 824,79	45,142848	34,733455	Метод спутниковых геодезических измерений (определений)	0,25

(1)	(2)	(3)	(4)	(5)	(6)	(7)
7 374	4 991 987,21	5 239 835,75	45,142742	34,733596	Метод спутниковых геодезических измерений (определений)	0,25
7 375	4 991 976,09	5 239 846,92	45,142643	34,733739	Метод спутниковых геодезических измерений (определений)	0,25
7 376	4 991 967,01	5 239 855,87	45,142562	34,733854	Метод спутниковых геодезических измерений (определений)	0,25
7 377	4 991 959,61	5 239 863,04	45,142496	34,733946	Метод спутниковых геодезических измерений (определений)	0,25
7 378	4 991 949,20	5 239 871,50	45,142403	34,734055	Метод спутниковых геодезических измерений (определений)	0,25
7 379	4 991 937,64	5 239 881,78	45,142300	34,734187	Метод спутниковых геодезических измерений (определений)	0,25
7 380	4 991 927,45	5 239 890,35	45,142209	34,734297	Метод спутниковых геодезических измерений (определений)	0,25
7 381	4 991 916,80	5 239 899,50	45,142114	34,734415	Метод спутниковых геодезических измерений (определений)	0,25
7 382	4 991 906,93	5 239 909,40	45,142026	34,734542	Метод спутниковых геодезических измерений (определений)	0,25
7 383	4 991 899,29	5 239 917,74	45,141958	34,734649	Метод спутниковых геодезических измерений (определений)	0,25
7 384	4 991 892,00	5 239 923,91	45,141893	34,734728	Метод спутниковых геодезических измерений (определений)	0,25
7 385	4 991 885,86	5 239 927,39	45,141838	34,734773	Метод спутниковых геодезических измерений (определений)	0,25
7 386	4 991 874,12	5 239 934,36	45,141733	34,734863	Метод спутниковых геодезических измерений (определений)	0,25
7 387	4 991 863,87	5 239 937,80	45,141641	34,734908	Метод спутниковых геодезических измерений (определений)	0,25
7 388	4 991 853,18	5 239 940,05	45,141545	34,734938	Метод спутниковых геодезических измерений (определений)	0,25
7 389	4 991 840,48	5 239 942,45	45,141431	34,734970	Метод спутниковых геодезических измерений (определений)	0,25

(1)	(2)	(3)	(4)	(5)	(6)	(7)
7 390	4 991 827,78	5 239 945,47	45,141317	34,735010	Метод спутниковых геодезических измерений (определений)	0,25
7 391	4 991 813,97	5 239 949,19	45,141193	34,735059	Метод спутниковых геодезических измерений (определений)	0,25
7 392	4 991 804,62	5 239 951,39	45,141109	34,735088	Метод спутниковых геодезических измерений (определений)	0,25
7 393	4 991 796,26	5 239 951,94	45,141034	34,735096	Метод спутниковых геодезических измерений (определений)	0,25
7 394	4 991 787,04	5 239 951,62	45,140951	34,735093	Метод спутниковых геодезических измерений (определений)	0,25
7 395	4 991 777,14	5 239 953,40	45,140862	34,735117	Метод спутниковых геодезических измерений (определений)	0,25
7 396	4 991 762,21	5 239 957,51	45,140728	34,735171	Метод спутниковых геодезических измерений (определений)	0,25
7 397	4 991 753,84	5 239 961,28	45,140653	34,735220	Метод спутниковых геодезических измерений (определений)	0,25
7 398	4 991 747,59	5 239 962,72	45,140597	34,735239	Метод спутниковых геодезических измерений (определений)	0,25
7 399	4 991 737,01	5 239 965,14	45,140502	34,735271	Метод спутниковых геодезических измерений (определений)	0,25
7 400	4 991 727,45	5 239 966,38	45,140416	34,735288	Метод спутниковых геодезических измерений (определений)	0,25
7 401	4 991 721,56	5 239 966,64	45,140363	34,735292	Метод спутниковых геодезических измерений (определений)	0,25
7 402	4 991 715,43	5 239 967,85	45,140308	34,735308	Метод спутниковых геодезических измерений (определений)	0,25
7 403	4 991 710,30	5 239 970,32	45,140262	34,735340	Метод спутниковых геодезических измерений (определений)	0,25
7 404	4 991 702,25	5 239 974,72	45,140190	34,735397	Метод спутниковых геодезических измерений (определений)	0,25
7 405	4 991 691,29	5 239 981,56	45,140092	34,735485	Метод спутниковых геодезических измерений (определений)	0,25

(1)	(2)	(3)	(4)	(5)	(6)	(7)
7 406	4 991 683,25	5 239 985,56	45,140020	34,735537	Метод спутниковых геодезических измерений (определений)	0,25
7 407	4 991 669,42	5 239 990,87	45,139896	34,735606	Метод спутниковых геодезических измерений (определений)	0,25
7 408	4 991 659,15	5 239 996,43	45,139804	34,735678	Метод спутниковых геодезических измерений (определений)	0,25
7 409	4 991 655,43	5 239 999,94	45,139771	34,735723	Метод спутниковых геодезических измерений (определений)	0,25
7 410	4 991 652,86	5 240 002,88	45,139748	34,735761	Метод спутниковых геодезических измерений (определений)	0,25
7 411	4 991 648,44	5 240 010,49	45,139709	34,735858	Метод спутниковых геодезических измерений (определений)	0,25
7 412	4 991 645,43	5 240 012,27	45,139682	34,735881	Метод спутниковых геодезических измерений (определений)	0,25
7 413	4 991 640,65	5 240 012,14	45,139639	34,735880	Метод спутниковых геодезических измерений (определений)	0,25
7 414	4 991 635,75	5 240 013,51	45,139595	34,735898	Метод спутниковых геодезических измерений (определений)	0,25
7 415	4 991 627,59	5 240 017,68	45,139522	34,735952	Метод спутниковых геодезических измерений (определений)	0,25
7 416	4 991 621,68	5 240 021,40	45,139469	34,736000	Метод спутниковых геодезических измерений (определений)	0,25
7 417	4 991 617,64	5 240 025,60	45,139433	34,736054	Метод спутниковых геодезических измерений (определений)	0,25
7 418	4 991 612,38	5 240 028,70	45,139386	34,736094	Метод спутниковых геодезических измерений (определений)	0,25
7 419	4 991 608,36	5 240 029,76	45,139350	34,736108	Метод спутниковых геодезических измерений (определений)	0,25
7 420	4 991 601,36	5 240 029,08	45,139287	34,736100	Метод спутниковых геодезических измерений (определений)	0,25
7 421	4 991 595,46	5 240 030,44	45,139234	34,736118	Метод спутниковых геодезических измерений (определений)	0,25

(1)	(2)	(3)	(4)	(5)	(6)	(7)
7 422	4 991 589,10	5 240 033,83	45,139177	34,736162	Метод спутниковых геодезических измерений (определений)	0,25
7 423	4 991 581,50	5 240 039,20	45,139109	34,736231	Метод спутниковых геодезических измерений (определений)	0,25
7 424	4 991 576,99	5 240 045,27	45,139069	34,736309	Метод спутниковых геодезических измерений (определений)	0,25
7 425	4 991 573,60	5 240 051,38	45,139039	34,736387	Метод спутниковых геодезических измерений (определений)	0,25
7 426	4 991 570,34	5 240 055,37	45,139010	34,736438	Метод спутниковых геодезических измерений (определений)	0,25
7 427	4 991 565,19	5 240 058,47	45,138964	34,736478	Метод спутниковых геодезических измерений (определений)	0,25
7 428	4 991 558,72	5 240 060,93	45,138906	34,736510	Метод спутниковых геодезических измерений (определений)	0,25
7 429	4 991 550,25	5 240 064,22	45,138830	34,736553	Метод спутниковых геодезических измерений (определений)	0,25
7 430	4 991 544,21	5 240 067,78	45,138776	34,736599	Метод спутниковых геодезических измерений (определений)	0,25
7 431	4 991 537,82	5 240 073,00	45,138719	34,736666	Метод спутниковых геодезических измерений (определений)	0,25
7 432	4 991 532,14	5 240 075,68	45,138668	34,736701	Метод спутниковых геодезических измерений (определений)	0,25
7 433	4 991 525,45	5 240 077,91	45,138608	34,736730	Метод спутниковых геодезических измерений (определений)	0,25
7 434	4 991 514,96	5 240 080,16	45,138514	34,736760	Метод спутниковых геодезических измерений (определений)	0,25
7 435	4 991 504,05	5 240 083,21	45,138416	34,736800	Метод спутниковых геодезических измерений (определений)	0,25
7 436	4 991 497,24	5 240 086,54	45,138355	34,736843	Метод спутниковых геодезических измерений (определений)	0,25
7 437	4 991 488,09	5 240 090,45	45,138273	34,736894	Метод спутниковых геодезических измерений (определений)	0,25

(1)	(2)	(3)	(4)	(5)	(6)	(7)
7 438	4 991 480,06	5 240 094,16	45,138201	34,736942	Метод спутниковых геодезических измерений (определений)	0,25
7 439	4 991 475,56	5 240 098,77	45,138161	34,737001	Метод спутниковых геодезических измерений (определений)	0,25
7 440	4 991 473,28	5 240 105,65	45,138141	34,737089	Метод спутниковых геодезических измерений (определений)	0,25
7 441	4 991 469,80	5 240 108,85	45,138110	34,737130	Метод спутниковых геодезических измерений (определений)	0,25
7 442	4 991 464,90	5 240 110,22	45,138066	34,737148	Метод спутниковых геодезических измерений (определений)	0,25
7 443	4 991 461,36	5 240 108,15	45,138034	34,737122	Метод спутниковых геодезических измерений (определений)	0,25
7 444	4 991 456,51	5 240 102,98	45,137990	34,737057	Метод спутниковых геодезических измерений (определений)	0,25
7 445	4 991 452,22	5 240 099,80	45,137951	34,737017	Метод спутниковых геодезических измерений (определений)	0,25
7 446	4 991 447,56	5 240 098,11	45,137909	34,736996	Метод спутниковых геодезических измерений (определений)	0,25
7 447	4 991 438,67	5 240 097,77	45,137829	34,736993	Метод спутниковых геодезических измерений (определений)	0,25
7 448	4 991 422,67	5 240 096,99	45,137685	34,736985	Метод спутниковых геодезических измерений (определений)	0,25
7 449	4 991 412,12	5 240 096,27	45,137590	34,736977	Метод спутниковых геодезических измерений (определений)	0,25
7 450	4 991 402,03	5 240 094,28	45,137499	34,736953	Метод спутниковых геодезических измерений (определений)	0,25
7 451	4 991 387,06	5 240 090,85	45,137364	34,736911	Метод спутниковых геодезических измерений (определений)	0,25
7 452	4 991 375,20	5 240 086,72	45,137257	34,736860	Метод спутниковых геодезических измерений (определений)	0,25
7 453	4 991 350,62	5 240 077,37	45,137035	34,736744	Метод спутниковых геодезических измерений (определений)	0,25

(1)	(2)	(3)	(4)	(5)	(6)	(7)
7 454	4 991 343,22	5 240 073,14	45,136968	34,736691	Метод спутниковых геодезических измерений (определений)	0,25
7 455	4 991 335,24	5 240 070,37	45,136896	34,736657	Метод спутниковых геодезических измерений (определений)	0,25
7 456	4 991 310,61	5 240 064,87	45,136674	34,736590	Метод спутниковых геодезических измерений (определений)	0,25
7 457	4 991 294,54	5 240 060,24	45,136529	34,736533	Метод спутниковых геодезических измерений (определений)	0,25
7 458	4 991 272,13	5 240 055,30	45,136327	34,736473	Метод спутниковых геодезических измерений (определений)	0,25
7 459	4 991 242,63	5 240 049,98	45,136061	34,736409	Метод спутниковых геодезических измерений (определений)	0,25
7 460	4 991 228,09	5 240 046,30	45,135930	34,736364	Метод спутниковых геодезических измерений (определений)	0,25
7 461	4 991 219,46	5 240 042,85	45,135852	34,736321	Метод спутниковых геодезических измерений (определений)	0,25
7 462	4 991 211,27	5 240 039,15	45,135778	34,736275	Метод спутниковых геодезических измерений (определений)	0,25
7 463	4 991 203,96	5 240 036,34	45,135712	34,736240	Метод спутниковых геодезических измерений (определений)	0,25
7 464	4 991 196,98	5 240 033,75	45,135649	34,736208	Метод спутниковых геодезических измерений (определений)	0,25
7 465	4 991 190,90	5 240 030,94	45,135594	34,736173	Метод спутниковых геодезических измерений (определений)	0,25
7 466	4 991 185,47	5 240 028,77	45,135545	34,736146	Метод спутниковых геодезических измерений (определений)	0,25
7 467	4 991 180,14	5 240 028,07	45,135497	34,736138	Метод спутниковых геодезических измерений (определений)	0,25
7 468	4 991 172,81	5 240 028,00	45,135431	34,736138	Метод спутниковых геодезических измерений (определений)	0,25
7 469	4 991 167,15	5 240 026,92	45,135380	34,736125	Метод спутниковых геодезических измерений (определений)	0,25

(1)	(2)	(3)	(4)	(5)	(6)	(7)
7 470	4 991 163,04	5 240 026,66	45,135343	34,736122	Метод спутниковых геодезических измерений (определений)	0,25
7 471	4 991 160,13	5 240 028,14	45,135317	34,736141	Метод спутниковых геодезических измерений (определений)	0,25
7 472	4 991 157,57	5 240 029,61	45,135294	34,736160	Метод спутниковых геодезических измерений (определений)	0,25
7 473	4 991 154,58	5 240 028,08	45,135267	34,736141	Метод спутниковых геодезических измерений (определений)	0,25
7 474	4 991 151,28	5 240 024,25	45,135237	34,736093	Метод спутниковых геодезических измерений (определений)	0,25
7 475	4 991 147,74	5 240 022,75	45,135205	34,736074	Метод спутниковых геодезических измерений (определений)	0,25
7 476	4 991 142,95	5 240 022,70	45,135162	34,736074	Метод спутниковых геодезических измерений (определений)	0,25
7 477	4 991 138,96	5 240 021,64	45,135126	34,736061	Метод спутниковых геодезических измерений (определений)	0,25
7 478	4 991 135,42	5 240 019,49	45,135094	34,736034	Метод спутниковых геодезических измерений (определений)	0,25
7 479	4 991 129,57	5 240 016,65	45,135041	34,735999	Метод спутниковых геодезических измерений (определений)	0,25
7 480	4 991 120,26	5 240 013,68	45,134957	34,735962	Метод спутниковых геодезических измерений (определений)	0,25
7 481	4 991 093,99	5 240 006,18	45,134720	34,735870	Метод спутниковых геодезических измерений (определений)	0,25
7 482	4 991 079,04	5 240 000,77	45,134585	34,735803	Метод спутниковых геодезических измерений (определений)	0,25
7 483	4 991 072,50	5 239 998,19	45,134526	34,735771	Метод спутниковых геодезических измерений (определений)	0,25
7 484	4 991 066,97	5 239 996,41	45,134476	34,735749	Метод спутниковых геодезических измерений (определений)	0,25
7 485	4 991 061,75	5 239 996,36	45,134429	34,735749	Метод спутниковых геодезических измерений (определений)	0,25

(1)	(2)	(3)	(4)	(5)	(6)	(7)
7 486	4 991 057,09	5 239 995,04	45,134387	34,735733	Метод спутниковых геодезических измерений (определений)	0,25
7 487	4 991 041,35	5 239 989,88	45,134245	34,735669	Метод спутниковых геодезических измерений (определений)	0,25
7 488	4 991 033,26	5 239 986,97	45,134172	34,735633	Метод спутниковых геодезических измерений (определений)	0,25
7 489	4 991 023,96	5 239 984,27	45,134088	34,735600	Метод спутниковых геодезических измерений (определений)	0,25
7 490	4 991 016,43	5 239 981,07	45,134020	34,735560	Метод спутниковых геодезических измерений (определений)	0,25
7 491	4 991 009,66	5 239 979,36	45,133959	34,735539	Метод спутниковых геодезических измерений (определений)	0,25
7 492	4 991 001,00	5 239 978,39	45,133881	34,735528	Метод спутниковых геодезических измерений (определений)	0,25
7 493	4 990 990,01	5 239 977,67	45,133782	34,735520	Метод спутниковых геодезических измерений (определений)	0,25
7 494	4 990 979,36	5 239 974,82	45,133686	34,735485	Метод спутниковых геодезических измерений (определений)	0,25
7 495	4 990 967,96	5 239 971,09	45,133583	34,735439	Метод спутниковых геодезических измерений (определений)	0,25
7 496	4 990 953,66	5 239 965,91	45,133454	34,735375	Метод спутниковых геодезических измерений (определений)	0,25
7 497	4 990 941,16	5 239 960,52	45,133341	34,735308	Метод спутниковых геодезических измерений (определений)	0,25
7 498	4 990 931,31	5 239 955,16	45,133252	34,735241	Метод спутниковых геодезических измерений (определений)	0,25
7 499	4 990 924,80	5 239 950,86	45,133193	34,735187	Метод спутниковых геодезических измерений (определений)	0,25
7 500	4 990 917,08	5 239 944,24	45,133123	34,735104	Метод спутниковых геодезических измерений (определений)	0,25
7 501	4 990 905,04	5 239 935,09	45,133014	34,734989	Метод спутниковых геодезических измерений (определений)	0,25

(1)	(2)	(3)	(4)	(5)	(6)	(7)
7 502	4 990 895,23	5 239 926,96	45,132925	34,734887	Метод спутниковых геодезических измерений (определений)	0,25
7 503	4 990 892,71	5 239 923,56	45,132902	34,734844	Метод спутниковых геодезических измерений (определений)	0,25
7 504	4 990 892,20	5 239 918,68	45,132897	34,734782	Метод спутниковых геодезических измерений (определений)	0,25
7 505	4 990 892,14	5 239 912,76	45,132896	34,734707	Метод спутниковых геодезических измерений (определений)	0,25
7 506	4 990 890,55	5 239 905,61	45,132881	34,734616	Метод спутниковых геодезических измерений (определений)	0,25
7 507	4 990 882,46	5 239 890,50	45,132807	34,734425	Метод спутниковых геодезических измерений (определений)	0,25
7 508	4 990 873,64	5 239 871,92	45,132726	34,734190	Метод спутниковых геодезических измерений (определений)	0,25
7 509	4 990 866,99	5 239 858,97	45,132665	34,734026	Метод спутниковых геодезических измерений (определений)	0,25
7 510	4 990 863,27	5 239 855,35	45,132632	34,733981	Метод спутниковых геодезических измерений (определений)	0,25
7 511	4 990 864,05	5 239 849,11	45,132638	34,733901	Метод спутниковых геодезических измерений (определений)	0,25
7 512	4 990 865,11	5 239 839,74	45,132647	34,733782	Метод спутниковых геодезических измерений (определений)	0,25
7 513	4 990 866,15	5 239 830,80	45,132655	34,733668	Метод спутниковых геодезических измерений (определений)	0,25
7 514	4 990 866,97	5 239 822,23	45,132662	34,733559	Метод спутниковых геодезических измерений (определений)	0,25
7 515	4 990 868,06	5 239 807,96	45,132671	34,733378	Метод спутниковых геодезических измерений (определений)	0,25
7 516	4 990 870,13	5 239 765,50	45,132686	34,732838	Метод спутниковых геодезических измерений (определений)	0,25
7 517	4 990 873,13	5 239 704,78	45,132707	34,732065	Метод спутниковых геодезических измерений (определений)	0,25

(1)	(2)	(3)	(4)	(5)	(6)	(7)
7 518	4 990 874,59	5 239 674,18	45,132718	34,731676	Метод спутниковых геодезических измерений (определений)	0,25
7 519	4 990 875,37	5 239 658,06	45,132724	34,731471	Метод спутниковых геодезических измерений (определений)	0,25
7 520	4 990 876,56	5 239 644,39	45,132733	34,731297	Метод спутниковых геодезических измерений (определений)	0,25
7 521	4 990 878,19	5 239 626,17	45,132746	34,731066	Метод спутниковых геодезических измерений (определений)	0,25
7 522	4 990 878,17	5 239 619,28	45,132745	34,730978	Метод спутниковых геодезических измерений (определений)	0,25
7 523	4 990 876,83	5 239 612,72	45,132733	34,730895	Метод спутниковых геодезических измерений (определений)	0,25
7 524	4 990 873,41	5 239 605,83	45,132701	34,730808	Метод спутниковых геодезических измерений (определений)	0,25
7 525	4 990 869,56	5 239 600,33	45,132666	34,730738	Метод спутниковых геодезических измерений (определений)	0,25
7 526	4 990 862,80	5 239 594,07	45,132605	34,730659	Метод спутниковых геодезических измерений (определений)	0,25
7 527	4 990 854,69	5 239 589,50	45,132532	34,730602	Метод спутниковых геодезических измерений (определений)	0,25
7 528	4 990 844,46	5 239 585,33	45,132439	34,730551	Метод спутниковых геодезических измерений (определений)	0,25
7 529	4 990 831,05	5 239 581,79	45,132318	34,730507	Метод спутниковых геодезических измерений (определений)	0,25
7 530	4 990 801,64	5 239 577,24	45,132053	34,730453	Метод спутниковых геодезических измерений (определений)	0,25
7 531	4 990 762,89	5 239 570,75	45,131704	34,730375	Метод спутниковых геодезических измерений (определений)	0,25
7 532	4 990 703,72	5 239 559,85	45,131171	34,730244	Метод спутниковых геодезических измерений (определений)	0,25
7 533	4 990 610,86	5 239 542,31	45,130334	34,730032	Метод спутниковых геодезических измерений (определений)	0,25

(1)	(2)	(3)	(4)	(5)	(6)	(7)
7 534	4 990 567,68	5 239 534,74	45,129945	34,729941	Метод спутниковых геодезических измерений (определений)	0,25
7 535	4 990 535,90	5 239 528,31	45,129658	34,729863	Метод спутниковых геодезических измерений (определений)	0,25
7 536	4 990 512,50	5 239 523,87	45,129447	34,729810	Метод спутниковых геодезических измерений (определений)	0,25
7 537	4 990 484,10	5 239 518,12	45,129191	34,729740	Метод спутниковых геодезических измерений (определений)	0,25
7 538	4 990 441,39	5 239 507,18	45,128806	34,729606	Метод спутниковых геодезических измерений (определений)	0,25
7 539	4 990 434,76	5 239 506,05	45,128746	34,729592	Метод спутниковых геодезических измерений (определений)	0,25
7 540	4 990 425,18	5 239 505,51	45,128660	34,729587	Метод спутниковых геодезических измерений (определений)	0,25
7 541	4 990 418,53	5 239 504,62	45,128600	34,729576	Метод спутниковых геодезических измерений (определений)	0,25
7 542	4 990 398,79	5 239 500,42	45,128422	34,729525	Метод спутниковых геодезических измерений (определений)	0,25
7 543	4 990 367,83	5 239 493,81	45,128143	34,729445	Метод спутниковых геодезических измерений (определений)	0,25
7 544	4 990 326,08	5 239 485,17	45,127767	34,729340	Метод спутниковых геодезических измерений (определений)	0,25
7 545	4 990 296,37	5 239 479,41	45,127499	34,729271	Метод спутниковых геодезических измерений (определений)	0,25
7 546	4 990 272,66	5 239 474,97	45,127285	34,729217	Метод спутниковых геодезических измерений (определений)	0,25
7 547	4 990 230,99	5 239 465,71	45,126909	34,729104	Метод спутниковых геодезических измерений (определений)	0,25
7 548	4 990 209,19	5 239 460,47	45,126713	34,729041	Метод спутниковых геодезических измерений (определений)	0,25
7 549	4 990 201,85	5 239 458,29	45,126647	34,729014	Метод спутниковых геодезических измерений (определений)	0,25

(1)	(2)	(3)	(4)	(5)	(6)	(7)
7 550	4 990 142,01	5 239 439,54	45,126107	34,728783	Метод спутниковых геодезических измерений (определений)	0,25
7 551	4 990 113,41	5 239 429,59	45,125848	34,728660	Метод спутниковых геодезических измерений (определений)	0,25
7 552	4 990 088,48	5 239 421,61	45,125623	34,728561	Метод спутниковых геодезических измерений (определений)	0,25
7 553	4 990 072,74	5 239 416,39	45,125481	34,728497	Метод спутниковых геодезических измерений (определений)	0,25
7 554	4 990 047,31	5 239 406,88	45,125252	34,728379	Метод спутниковых геодезических измерений (определений)	0,25
7 555	4 990 026,50	5 239 398,86	45,125064	34,728280	Метод спутниковых геодезических измерений (определений)	0,25
7 556	4 990 009,85	5 239 393,00	45,124913	34,728207	Метод спутниковых геодезических измерений (определений)	0,25
7 557	4 989 979,93	5 239 382,99	45,124643	34,728084	Метод спутниковых геодезических измерений (определений)	0,25
7 558	4 989 961,44	5 239 376,29	45,124476	34,728001	Метод спутниковых геодезических измерений (определений)	0,25
7 559	4 989 944,20	5 239 370,00	45,124321	34,727923	Метод спутниковых геодезических измерений (определений)	0,25
7 560	4 989 928,20	5 239 364,57	45,124176	34,727856	Метод спутниковых геодезических измерений (определений)	0,25
7 561	4 989 917,29	5 239 360,45	45,124078	34,727805	Метод спутниковых геодезических измерений (определений)	0,25
7 562	4 989 905,95	5 239 355,94	45,123976	34,727749	Метод спутниковых геодезических измерений (определений)	0,25
7 563	4 989 891,67	5 239 350,52	45,123847	34,727682	Метод спутниковых геодезических измерений (определений)	0,25
7 564	4 989 875,19	5 239 345,27	45,123698	34,727617	Метод спутниковых геодезических измерений (определений)	0,25
7 565	4 989 857,32	5 239 340,03	45,123537	34,727553	Метод спутниковых геодезических измерений (определений)	0,25

(1)	(2)	(3)	(4)	(5)	(6)	(7)
7 566	4 989 814,89	5 239 324,91	45,123153	34,727365	Метод спутниковых геодезических измерений (определений)	0,25
7 567	4 989 737,81	5 239 297,74	45,122458	34,727030	Метод спутниковых геодезических измерений (определений)	0,25
7 568	4 989 643,39	5 239 263,47	45,121605	34,726605	Метод спутниковых геодезических измерений (определений)	0,25
7 569	4 989 538,54	5 239 225,72	45,120659	34,726139	Метод спутниковых геодезических измерений (определений)	0,25
7 570	4 989 496,67	5 239 211,18	45,120281	34,725959	Метод спутниковых геодезических измерений (определений)	0,25
7 571	4 989 457,43	5 239 197,34	45,119926	34,725788	Метод спутниковых геодезических измерений (определений)	0,25
7 572	4 989 425,27	5 239 185,18	45,119636	34,725637	Метод спутниковых геодезических измерений (определений)	0,25
7 573	4 989 402,66	5 239 176,70	45,119432	34,725532	Метод спутниковых геодезических измерений (определений)	0,25
7 574	4 989 373,87	5 239 167,40	45,119172	34,725417	Метод спутниковых геодезических измерений (определений)	0,25
7 575	4 989 351,57	5 239 159,95	45,118971	34,725325	Метод спутниковых геодезических измерений (определений)	0,25
7 576	4 989 342,11	5 239 157,13	45,118885	34,725291	Метод спутниковых геодезических измерений (определений)	0,25
7 577	4 989 327,87	5 239 151,51	45,118757	34,725221	Метод спутниковых геодезических измерений (определений)	0,25
7 578	4 989 321,27	5 239 149,33	45,118697	34,725194	Метод спутниковых геодезических измерений (определений)	0,25
7 579	4 989 312,74	5 239 146,53	45,118620	34,725160	Метод спутниковых геодезических измерений (определений)	0,25
7 580	4 989 293,93	5 239 136,22	45,118450	34,725031	Метод спутниковых геодезических измерений (определений)	0,25
7 581	4 989 275,29	5 239 124,68	45,118281	34,724887	Метод спутниковых геодезических измерений (определений)	0,25

(1)	(2)	(3)	(4)	(5)	(6)	(7)
7 582	4 989 237,94	5 239 102,57	45,117943	34,724610	Метод спутниковых геодезических измерений (определений)	0,25
7 583	4 989 200,52	5 239 081,95	45,117605	34,724353	Метод спутниковых геодезических измерений (определений)	0,25
7 584	4 989 191,64	5 239 076,44	45,117525	34,724284	Метод спутниковых геодезических измерений (определений)	0,25
7 585	4 989 186,76	5 239 072,49	45,117480	34,724234	Метод спутниковых геодезических измерений (определений)	0,25
7 586	4 989 183,50	5 239 068,55	45,117451	34,724184	Метод спутниковых геодезических измерений (определений)	0,25
7 587	4 989 179,00	5 239 064,38	45,117410	34,724132	Метод спутниковых геодезических измерений (определений)	0,25
7 588	4 989 174,00	5 239 061,03	45,117364	34,724090	Метод спутниковых геодезических измерений (определений)	0,25
7 589	4 989 156,71	5 239 051,55	45,117208	34,723972	Метод спутниковых геодезических измерений (определений)	0,25
7 590	4 989 131,46	5 239 037,22	45,116980	34,723793	Метод спутниковых геодезических измерений (определений)	0,25
7 591	4 989 103,96	5 239 020,76	45,116731	34,723587	Метод спутниковых геодезических измерений (определений)	0,25
7 592	4 989 085,32	5 239 008,37	45,116562	34,723432	Метод спутниковых геодезических измерений (определений)	0,25
7 593	4 989 071,88	5 239 000,40	45,116440	34,723332	Метод спутниковых геодезических измерений (определений)	0,25
7 594	4 989 062,71	5 238 993,81	45,116357	34,723249	Метод спутниковых геодезических измерений (определений)	0,25
7 595	4 989 017,49	5 238 967,15	45,115948	34,722916	Метод спутниковых геодезических измерений (определений)	0,25
7 596	4 988 976,22	5 238 942,30	45,115575	34,722605	Метод спутниковых геодезических измерений (определений)	0,25
7 597	4 988 944,66	5 238 923,61	45,115289	34,722372	Метод спутниковых геодезических измерений (определений)	0,25

(1)	(2)	(3)	(4)	(5)	(6)	(7)
7 598	4 988 908,39	5 238 901,52	45,114961	34,722096	Метод спутниковых геодезических измерений (определений)	0,25
7 599	4 988 882,40	5 238 884,20	45,114726	34,721879	Метод спутниковых геодезических измерений (определений)	0,25
7 600	4 988 847,30	5 238 863,35	45,114408	34,721618	Метод спутниковых геодезических измерений (определений)	0,25
7 601	4 988 808,93	5 238 839,98	45,114061	34,721326	Метод спутниковых геодезических измерений (определений)	0,25
7 602	4 988 783,76	5 238 823,91	45,113833	34,721125	Метод спутниковых геодезических измерений (определений)	0,25
7 603	4 988 755,65	5 238 805,71	45,113578	34,720897	Метод спутниковых геодезических измерений (определений)	0,25
7 604	4 988 731,96	5 238 790,50	45,113364	34,720706	Метод спутниковых геодезических измерений (определений)	0,25
7 605	4 988 707,22	5 238 773,80	45,113140	34,720497	Метод спутниковых геодезических измерений (определений)	0,25
7 606	4 988 672,39	5 238 750,89	45,112825	34,720210	Метод спутниковых геодезических измерений (определений)	0,25
7 607	4 988 647,20	5 238 734,98	45,112596	34,720011	Метод спутниковых геодезических измерений (определений)	0,25
7 608	4 988 612,36	5 238 713,11	45,112281	34,719738	Метод спутниковых геодезических измерений (определений)	0,25
7 609	4 988 577,33	5 238 691,05	45,111964	34,719462	Метод спутниковых геодезических измерений (определений)	0,25
7 610	4 988 544,81	5 238 670,47	45,111670	34,719204	Метод спутниковых геодезических измерений (определений)	0,25
7 611	4 988 518,95	5 238 655,23	45,111436	34,719014	Метод спутниковых геодезических измерений (определений)	0,25
7 612	4 988 508,74	5 238 649,05	45,111343	34,718936	Метод спутниковых геодезических измерений (определений)	0,25
7 613	4 988 502,98	5 238 644,62	45,111291	34,718881	Метод спутниковых геодезических измерений (определений)	0,25

(1)	(2)	(3)	(4)	(5)	(6)	(7)
7 614	4 988 497,68	5 238 639,63	45,111243	34,718818	Метод спутниковых геодезических измерений (определений)	0,25
7 615	4 988 493,05	5 238 633,06	45,111201	34,718735	Метод спутниковых геодезических измерений (определений)	0,25
7 616	4 988 490,04	5 238 625,41	45,111173	34,718638	Метод спутниковых геодезических измерений (определений)	0,25
7 617	4 988 487,62	5 238 617,07	45,111150	34,718533	Метод спутниковых геодезических измерений (определений)	0,25
7 618	4 988 485,85	5 238 605,52	45,111134	34,718386	Метод спутниковых геодезических измерений (определений)	0,25
7 619	4 988 482,86	5 238 586,71	45,111105	34,718148	Метод спутниковых геодезических измерений (определений)	0,25
7 620	4 988 479,69	5 238 566,22	45,111075	34,717888	Метод спутниковых геодезических измерений (определений)	0,25
7 621	4 988 478,08	5 238 556,48	45,111059	34,717764	Метод спутниковых геодезических измерений (определений)	0,25
7 622	4 988 476,20	5 238 549,96	45,111042	34,717681	Метод спутниковых геодезических измерений (определений)	0,25
7 623	4 988 472,96	5 238 539,20	45,111012	34,717545	Метод спутниковых геодезических измерений (определений)	0,25
7 624	4 988 471,37	5 238 530,43	45,110997	34,717434	Метод спутниковых геодезических измерений (определений)	0,25
7 625	4 988 470,62	5 238 522,44	45,110989	34,717332	Метод спутниковых геодезических измерений (определений)	0,25
7 626	4 988 470,71	5 238 513,24	45,110989	34,717215	Метод спутниковых геодезических измерений (определений)	0,25
7 627	4 988 471,23	5 238 503,12	45,110993	34,717087	Метод спутниковых геодезических измерений (определений)	0,25
7 628	4 988 470,88	5 238 496,26	45,110989	34,717000	Метод спутниковых геодезических измерений (определений)	0,25
7 629	4 988 469,45	5 238 488,87	45,110976	34,716906	Метод спутниковых геодезических измерений (определений)	0,25

(1)	(2)	(3)	(4)	(5)	(6)	(7)
7 630	4 988 467,18	5 238 481,49	45,110955	34,716812	Метод спутниковых геодезических измерений (определений)	0,25
7 631	4 988 465,39	5 238 472,48	45,110938	34,716698	Метод спутниковых геодезических измерений (определений)	0,25
7 632	4 988 464,01	5 238 463,17	45,110925	34,716580	Метод спутниковых геодезических измерений (определений)	0,25
7 633	4 988 462,67	5 238 450,33	45,110911	34,716417	Метод спутниковых геодезических измерений (определений)	0,25
7 634	4 988 462,16	5 238 437,08	45,110906	34,716249	Метод спутниковых геодезических измерений (определений)	0,25
7 635	4 988 461,00	5 238 425,57	45,110894	34,716103	Метод спутниковых геодезических измерений (определений)	0,25
7 636	4 988 458,83	5 238 409,19	45,110873	34,715895	Метод спутниковых геодезических измерений (определений)	0,25
7 637	4 988 456,85	5 238 395,66	45,110854	34,715723	Метод спутниковых геодезических измерений (определений)	0,25
7 638	4 988 454,88	5 238 380,67	45,110835	34,715533	Метод спутниковых геодезических измерений (определений)	0,25
7 639	4 988 453,33	5 238 367,15	45,110820	34,715361	Метод спутниковых геодезических измерений (определений)	0,25
7 640	4 988 452,16	5 238 357,41	45,110809	34,715238	Метод спутниковых геодезических измерений (определений)	0,25
7 641	4 988 449,44	5 238 349,12	45,110784	34,715133	Метод спутниковых геодезических измерений (определений)	0,25
7 642	4 988 445,84	5 238 342,15	45,110751	34,715045	Метод спутниковых геодезических измерений (определений)	0,25
7 643	4 988 440,45	5 238 335,94	45,110702	34,714966	Метод спутниковых геодезических измерений (определений)	0,25
7 644	4 988 434,34	5 238 329,70	45,110646	34,714888	Метод спутниковых геодезических измерений (определений)	0,25
7 645	4 988 425,90	5 238 323,26	45,110570	34,714807	Метод спутниковых геодезических измерений (определений)	0,25

(1)	(2)	(3)	(4)	(5)	(6)	(7)
7 646	4 988 419,50	5 238 316,49	45,110511	34,714722	Метод спутниковых геодезических измерений (определений)	0,25
7 647	4 988 413,80	5 238 311,12	45,110460	34,714654	Метод спутниковых геодезических измерений (определений)	0,25
7 648	4 988 407,03	5 238 306,14	45,110398	34,714592	Метод спутниковых геодезических измерений (определений)	0,25
7 649	4 988 400,46	5 238 300,28	45,110339	34,714518	Метод спутниковых геодезических измерений (определений)	0,25
7 650	4 988 395,17	5 238 293,23	45,110290	34,714429	Метод спутниковых геодезических измерений (определений)	0,25
7 651	4 988 388,99	5 238 282,05	45,110234	34,714288	Метод спутниковых геодезических измерений (определений)	0,25
7 652	4 988 383,78	5 238 273,29	45,110186	34,714177	Метод спутниковых геодезических измерений (определений)	0,25
7 653	4 988 378,90	5 238 267,00	45,110142	34,714098	Метод спутниковых геодезических измерений (определений)	0,25
7 654	4 988 372,83	5 238 260,38	45,110087	34,714015	Метод спутниковых геодезических измерений (определений)	0,25
7 655	4 988 368,81	5 238 254,44	45,110050	34,713940	Метод спутниковых геодезических измерений (определений)	0,25
7 656	4 988 366,24	5 238 246,67	45,110026	34,713841	Метод спутниковых геодезических измерений (определений)	0,25
7 657	4 988 364,88	5 238 237,34	45,110013	34,713723	Метод спутниковых геодезических измерений (определений)	0,25
7 658	4 988 364,17	5 238 223,68	45,110005	34,713549	Метод спутниковых геодезических измерений (определений)	0,25
7 659	4 988 363,08	5 238 205,11	45,109994	34,713314	Метод спутниковых геодезических измерений (определений)	0,25
7 660	4 988 363,25	5 238 187,87	45,109994	34,713095	Метод спутниковых геодезических измерений (определений)	0,25
7 661	4 988 364,04	5 238 172,92	45,110000	34,712904	Метод спутниковых геодезических измерений (определений)	0,25

(1)	(2)	(3)	(4)	(5)	(6)	(7)
7 662	4 988 364,11	5 238 165,69	45,110000	34,712813	Метод спутниковых геодезических измерений (определений)	0,25
7 663	4 988 363,52	5 238 159,44	45,109994	34,712733	Метод спутниковых геодезических измерений (определений)	0,25
7 664	4 988 361,79	5 238 152,40	45,109978	34,712644	Метод спутниковых геодезических измерений (определений)	0,25
7 665	4 988 354,04	5 238 132,08	45,109906	34,712387	Метод спутниковых геодезических измерений (определений)	0,25
7 666	4 988 343,40	5 238 106,56	45,109808	34,712064	Метод спутниковых геодезических измерений (определений)	0,25
7 667	4 988 336,52	5 238 093,99	45,109745	34,711905	Метод спутниковых геодезических измерений (определений)	0,25
7 668	4 988 328,05	5 238 083,74	45,109668	34,711776	Метод спутниковых геодезических измерений (определений)	0,25
7 669	4 988 319,99	5 238 078,39	45,109595	34,711709	Метод спутниковых геодезических измерений (определений)	0,25
7 670	4 988 308,27	5 238 073,01	45,109489	34,711642	Метод спутниковых геодезических измерений (определений)	0,25
7 671	4 988 302,86	5 238 069,33	45,109440	34,711596	Метод спутниковых геодезических измерений (определений)	0,25
7 672	4 988 298,25	5 238 063,70	45,109398	34,711525	Метод спутниковых геодезических измерений (определений)	0,25
7 673	4 988 292,98	5 238 057,11	45,109350	34,711442	Метод спутниковых геодезических измерений (определений)	0,25
7 674	4 988 286,27	5 238 048,88	45,109289	34,711338	Метод спутниковых геодезических измерений (определений)	0,25
7 675	4 988 274,86	5 238 034,75	45,109185	34,711160	Метод спутниковых геодезических измерений (определений)	0,25
7 676	4 988 263,85	5 238 023,53	45,109085	34,711019	Метод спутниковых геодезических измерений (определений)	0,25
7 677	4 988 249,19	5 238 011,74	45,108952	34,710871	Метод спутниковых геодезических измерений (определений)	0,25

(1)	(2)	(3)	(4)	(5)	(6)	(7)
7 678	4 988 237,50	5 238 001,31	45,108846	34,710740	Метод спутниковых геодезических измерений (определений)	0,25
7 679	4 988 228,91	5 237 992,82	45,108768	34,710633	Метод спутниковых геодезических измерений (определений)	0,25
7 680	4 988 200,15	5 237 968,45	45,108507	34,710327	Метод спутниковых геодезических измерений (определений)	0,25
7 681	4 988 183,60	5 237 955,93	45,108357	34,710170	Метод спутниковых геодезических измерений (определений)	0,25
7 682	4 988 173,21	5 237 949,85	45,108263	34,710094	Метод спутниковых геодезических измерений (определений)	0,25
7 683	4 988 157,15	5 237 943,86	45,108118	34,710020	Метод спутниковых геодезических измерений (определений)	0,25
7 684	4 988 142,07	5 237 939,86	45,107982	34,709971	Метод спутниковых геодезических измерений (определений)	0,25
7 685	4 988 124,65	5 237 937,97	45,107825	34,709949	Метод спутниковых геодезических измерений (определений)	0,25
7 686	4 988 089,09	5 237 936,60	45,107505	34,709936	Метод спутниковых геодезических измерений (определений)	0,25
7 687	4 988 069,99	5 237 934,91	45,107333	34,709917	Метод спутниковых геодезических измерений (определений)	0,25
7 688	4 988 052,01	5 237 931,75	45,107171	34,709879	Метод спутниковых геодезических измерений (определений)	0,25
7 689	4 988 030,73	5 237 926,51	45,106979	34,709815	Метод спутниковых геодезических измерений (определений)	0,25
7 690	4 988 016,56	5 237 920,47	45,106851	34,709740	Метод спутниковых геодезических измерений (определений)	0,25
7 691	4 988 000,52	5 237 911,64	45,106706	34,709630	Метод спутниковых геодезических измерений (определений)	0,25
7 692	4 987 981,34	5 237 896,75	45,106532	34,709443	Метод спутниковых геодезических измерений (определений)	0,25
7 693	4 987 959,95	5 237 877,56	45,106338	34,709202	Метод спутниковых геодезических измерений (определений)	0,25

(1)	(2)	(3)	(4)	(5)	(6)	(7)
7 694	4 987 945,42	5 237 864,35	45,106206	34,709036	Метод спутниковых геодезических измерений (определений)	0,25
7 695	4 987 930,00	5 237 849,55	45,106066	34,708850	Метод спутниковых геодезических измерений (определений)	0,25
7 696	4 987 920,71	5 237 834,21	45,105981	34,708656	Метод спутниковых геодезических измерений (определений)	0,25
7 697	4 987 915,74	5 237 820,71	45,105935	34,708485	Метод спутниковых геодезических измерений (определений)	0,25
7 698	4 987 915,43	5 237 805,49	45,105931	34,708292	Метод спутниковых геодезических измерений (определений)	0,25
7 699	4 987 919,60	5 237 788,61	45,105967	34,708077	Метод спутниковых геодезических измерений (определений)	0,25
7 700	4 987 924,67	5 237 770,10	45,106011	34,707841	Метод спутниковых геодезических измерений (определений)	0,25
7 701	4 987 925,99	5 237 759,81	45,106022	34,707710	Метод спутниковых геодезических измерений (определений)	0,25
7 702	4 987 925,44	5 237 736,16	45,106015	34,707410	Метод спутниковых геодезических измерений (определений)	0,25
7 703	4 987 924,49	5 237 720,51	45,106005	34,707211	Метод спутниковых геодезических измерений (определений)	0,25
7 704	4 987 923,92	5 237 710,74	45,105999	34,707087	Метод спутниковых геодезических измерений (определений)	0,25
7 705	4 987 921,45	5 237 702,21	45,105976	34,706979	Метод спутниковых геодезических измерений (определений)	0,25
7 706	4 987 916,09	5 237 694,22	45,105927	34,706878	Метод спутниковых геодезических измерений (определений)	0,25
7 707	4 987 906,47	5 237 687,90	45,105840	34,706799	Метод спутниковых геодезических измерений (определений)	0,25
7 708	4 987 895,51	5 237 683,85	45,105741	34,706749	Метод спутниковых геодезических измерений (определений)	0,25
7 709	4 987 880,34	5 237 678,03	45,105604	34,706677	Метод спутниковых геодезических измерений (определений)	0,25

(1)	(2)	(3)	(4)	(5)	(6)	(7)
7 710	4 987 870,62	5 237 672,36	45,105516	34,706606	Метод спутниковых геодезических измерений (определений)	0,25
7 711	4 987 862,56	5 237 666,07	45,105443	34,706527	Метод спутниковых геодезических измерений (определений)	0,25
7 712	4 987 855,65	5 237 656,23	45,105380	34,706403	Метод спутниковых геодезических измерений (определений)	0,25
7 713	4 987 845,24	5 237 641,11	45,105285	34,706212	Метод спутниковых геодезических измерений (определений)	0,25
7 714	4 987 838,76	5 237 634,19	45,105226	34,706125	Метод спутниковых геодезических измерений (определений)	0,25
7 715	4 987 828,37	5 237 627,48	45,105132	34,706041	Метод спутниковых геодезических измерений (определений)	0,25
7 716	4 987 818,29	5 237 623,53	45,105041	34,705992	Метод спутниковых геодезических измерений (определений)	0,25
7 717	4 987 806,97	5 237 622,46	45,104939	34,705980	Метод спутниковых геодезических измерений (определений)	0,25
7 718	4 987 794,29	5 237 623,44	45,104825	34,705994	Метод спутниковых геодезических измерений (определений)	0,25
7 719	4 987 781,59	5 237 627,34	45,104711	34,706045	Метод спутниковых геодезических измерений (определений)	0,25
7 720	4 987 767,07	5 237 633,57	45,104581	34,706126	Метод спутниковых геодезических измерений (определений)	0,25
7 721	4 987 752,46	5 237 639,49	45,104450	34,706203	Метод спутниковых геодезических измерений (определений)	0,25
7 722	4 987 742,31	5 237 642,28	45,104359	34,706240	Метод спутниковых геодезических измерений (определений)	0,25
7 723	4 987 731,86	5 237 642,97	45,104265	34,706250	Метод спутниковых геодезических измерений (определений)	0,25
7 724	4 987 721,54	5 237 640,83	45,104172	34,706224	Метод спутниковых геодезических измерений (определений)	0,25
7 725	4 987 704,92	5 237 635,40	45,104022	34,706157	Метод спутниковых геодезических измерений (определений)	0,25

(1)	(2)	(3)	(4)	(5)	(6)	(7)
7 726	4 987 692,63	5 237 632,04	45,103911	34,706116	Метод спутниковых геодезических измерений (определений)	0,25
7 727	4 987 678,41	5 237 629,38	45,103783	34,706084	Метод спутниковых геодезических измерений (определений)	0,25
7 728	4 987 664,68	5 237 625,71	45,103659	34,706039	Метод спутниковых геодезических измерений (определений)	0,25
7 729	4 987 655,27	5 237 621,53	45,103574	34,705987	Метод спутниковых геодезических измерений (определений)	0,25
7 730	4 987 647,89	5 237 615,23	45,103507	34,705908	Метод спутниковых геодезических измерений (определений)	0,25
7 731	4 987 640,37	5 237 610,36	45,103439	34,705847	Метод спутниковых геодезических измерений (определений)	0,25
7 732	4 987 631,28	5 237 607,44	45,103357	34,705811	Метод спутниковых геодезических измерений (определений)	0,25
7 733	4 987 618,98	5 237 604,94	45,103246	34,705781	Метод спутниковых геодезических измерений (определений)	0,25
7 734	4 987 611,22	5 237 602,20	45,103176	34,705747	Метод спутниковых геодезических измерений (определений)	0,25
7 735	4 987 603,94	5 237 597,25	45,103110	34,705685	Метод спутниковых геодезических измерений (определений)	0,25
7 736	4 987 598,01	5 237 589,95	45,103056	34,705593	Метод спутниковых геодезических измерений (определений)	0,25
7 737	4 987 593,05	5 237 585,95	45,103011	34,705543	Метод спутниковых геодезических измерений (определений)	0,25
7 738	4 987 585,39	5 237 583,92	45,102942	34,705518	Метод спутниковых геодезических измерений (определений)	0,25
7 739	4 987 574,16	5 237 585,06	45,102841	34,705534	Метод спутниковых геодезических измерений (определений)	0,25
7 740	4 987 562,48	5 237 585,97	45,102736	34,705547	Метод спутниковых геодезических измерений (определений)	0,25
7 741	4 987 550,15	5 237 585,22	45,102625	34,705539	Метод спутниковых геодезических измерений (определений)	0,25

(1)	(2)	(3)	(4)	(5)	(6)	(7)
7 742	4 987 534,61	5 237 582,80	45,102485	34,705510	Метод спутниковых геодезических измерений (определений)	0,25
7 743	4 987 519,99	5 237 577,61	45,102353	34,705446	Метод спутниковых геодезических измерений (определений)	0,25
7 744	4 987 503,30	5 237 569,03	45,102202	34,705339	Метод спутниковых геодезических измерений (определений)	0,25
7 745	4 987 484,94	5 237 558,37	45,102036	34,705206	Метод спутниковых геодезических измерений (определений)	0,25
7 746	4 987 471,14	5 237 549,19	45,101911	34,705091	Метод спутниковых геодезических измерений (определений)	0,25
7 747	4 987 462,18	5 237 544,77	45,101830	34,705036	Метод спутниковых геодезических измерений (определений)	0,25
7 748	4 987 448,25	5 237 538,26	45,101704	34,704955	Метод спутниковых геодезических измерений (определений)	0,25
7 749	4 987 429,10	5 237 529,65	45,101531	34,704848	Метод спутниковых геодезических измерений (определений)	0,25
7 750	4 987 412,61	5 237 523,12	45,101382	34,704767	Метод спутниковых геодезических измерений (определений)	0,25
7 751	4 987 402,40	5 237 521,20	45,101290	34,704744	Метод спутниковых геодезических измерений (определений)	0,25
7 752	4 987 384,29	5 237 519,69	45,101127	34,704727	Метод спутниковых геодезических измерений (определений)	0,25
7 753	4 987 367,28	5 237 521,00	45,100974	34,704746	Метод спутниковых геодезических измерений (определений)	0,25
7 754	4 987 347,01	5 237 525,05	45,100792	34,704800	Метод спутниковых геодезических измерений (определений)	0,25
7 755	4 987 329,44	5 237 526,55	45,100634	34,704821	Метод спутниковых геодезических измерений (определений)	0,25
7 756	4 987 310,22	5 237 524,86	45,100461	34,704802	Метод спутниковых геодезических измерений (определений)	0,25
7 757	4 987 296,68	5 237 523,53	45,100339	34,704787	Метод спутниковых геодезических измерений (определений)	0,25

(1)	(2)	(3)	(4)	(5)	(6)	(7)
7 758	4 987 283,00	5 237 524,42	45,100216	34,704800	Метод спутниковых геодезических измерений (определений)	0,25
7 759	4 987 270,53	5 237 527,30	45,100104	34,704838	Метод спутниковых геодезических измерений (определений)	0,25
7 760	4 987 256,48	5 237 531,01	45,099978	34,704887	Метод спутниковых геодезических измерений (определений)	0,25
7 761	4 987 244,79	5 237 532,55	45,099873	34,704908	Метод спутниковых геодезических измерений (определений)	0,25
7 762	4 987 234,02	5 237 532,07	45,099776	34,704903	Метод спутниковых геодезических измерений (определений)	0,25
7 763	4 987 218,81	5 237 531,04	45,099639	34,704892	Метод спутниковых геодезических измерений (определений)	0,25
7 764	4 987 204,58	5 237 530,42	45,099511	34,704886	Метод спутниковых геодезических измерений (определений)	0,25
7 765	4 987 191,71	5 237 528,65	45,099395	34,704865	Метод спутниковых геодезических измерений (определений)	0,25
7 766	4 987 183,95	5 237 526,05	45,099325	34,704833	Метод спутниковых геодезических измерений (определений)	0,25
7 767	4 987 175,67	5 237 520,87	45,099250	34,704768	Метод спутниковых геодезических измерений (определений)	0,25
7 768	4 987 165,70	5 237 516,83	45,099160	34,704718	Метод спутниковых геодезических измерений (определений)	0,25
7 769	4 987 153,28	5 237 514,10	45,099048	34,704685	Метод спутниковых геодезических измерений (определений)	0,25
7 770	4 987 137,63	5 237 512,22	45,098907	34,704663	Метод спутниковых геодезических измерений (определений)	0,25
7 771	4 987 124,65	5 237 510,05	45,098790	34,704637	Метод спутниковых геодезических измерений (определений)	0,25
7 772	4 987 108,79	5 237 506,50	45,098647	34,704594	Метод спутниковых геодезических измерений (определений)	0,25
7 773	4 987 094,17	5 237 500,94	45,098515	34,704525	Метод спутниковых геодезических измерений (определений)	0,25

(1)	(2)	(3)	(4)	(5)	(6)	(7)
7 774	4 987 077,36	5 237 492,73	45,098363	34,704423	Метод спутниковых геодезических измерений (определений)	0,25
7 775	4 987 060,22	5 237 483,74	45,098208	34,704311	Метод спутниковых геодезических измерений (определений)	0,25
7 776	4 987 043,10	5 237 473,26	45,098053	34,704180	Метод спутниковых геодезических измерений (определений)	0,25
7 777	4 987 022,97	5 237 462,44	45,097871	34,704045	Метод спутниковых геодезических измерений (определений)	0,25
7 778	4 987 001,50	5 237 453,32	45,097677	34,703932	Метод спутниковых геодезических измерений (определений)	0,25
7 779	4 986 978,78	5 237 446,72	45,097472	34,703851	Метод спутниковых геодезических измерений (определений)	0,25
7 780	4 986 963,51	5 237 439,57	45,097334	34,703762	Метод спутниковых геодезических измерений (определений)	0,25
7 781	4 986 953,40	5 237 429,16	45,097242	34,703631	Метод спутниковых геодезических измерений (определений)	0,25
7 782	4 986 943,11	5 237 412,68	45,097148	34,703423	Метод спутниковых геодезических измерений (определений)	0,25
7 783	4 986 931,21	5 237 401,31	45,097040	34,703280	Метод спутниковых геодезических измерений (определений)	0,25
7 784	4 986 915,84	5 237 394,24	45,096901	34,703192	Метод спутниковых геодезических измерений (определений)	0,25
7 785	4 986 893,00	5 237 388,89	45,096695	34,703127	Метод спутниковых геодезических измерений (определений)	0,25
7 786	4 986 877,61	5 237 381,57	45,096556	34,703036	Метод спутниковых геодезических измерений (определений)	0,25
7 787	4 986 859,89	5 237 375,89	45,096396	34,702966	Метод спутниковых геодезических измерений (определений)	0,25
7 788	4 986 841,57	5 237 373,50	45,096231	34,702938	Метод спутниковых геодезических измерений (определений)	0,25
7 789	4 986 825,24	5 237 372,32	45,096084	34,702925	Метод спутниковых геодезических измерений (определений)	0,25

(1)	(2)	(3)	(4)	(5)	(6)	(7)
7 790	4 986 810,39	5 237 368,40	45,095950	34,702877	Метод спутниковых геодезических измерений (определений)	0,25
7 791	4 986 786,94	5 237 357,07	45,095738	34,702736	Метод спутниковых геодезических измерений (определений)	0,25
7 792	4 986 774,19	5 237 353,79	45,095623	34,702696	Метод спутниковых геодезических измерений (определений)	0,25
7 793	4 986 762,42	5 237 353,14	45,095517	34,702689	Метод спутниковых геодезических измерений (определений)	0,25
7 794	4 986 750,75	5 237 353,03	45,095412	34,702689	Метод спутниковых геодезических измерений (определений)	0,25
7 795	4 986 738,34	5 237 348,31	45,095300	34,702631	Метод спутниковых геодезических измерений (определений)	0,25
7 796	4 986 727,82	5 237 344,52	45,095205	34,702584	Метод спутниковых геодезических измерений (определений)	0,25
7 797	4 986 710,59	5 237 333,86	45,095049	34,702451	Метод спутниковых геодезических измерений (определений)	0,25
7 798	4 986 695,88	5 237 326,41	45,094916	34,702358	Метод спутниковых геодезических измерений (определений)	0,25
7 799	4 986 682,13	5 237 322,82	45,094792	34,702314	Метод спутниковых геодезических измерений (определений)	0,25
7 800	4 986 670,02	5 237 323,09	45,094683	34,702319	Метод спутниковых геодезических измерений (определений)	0,25
7 801	4 986 655,87	5 237 326,41	45,094556	34,702363	Метод спутниковых геодезических измерений (определений)	0,25
7 802	4 986 639,43	5 237 336,08	45,094409	34,702488	Метод спутниковых геодезических измерений (определений)	0,25
7 803	4 986 609,05	5 237 363,33	45,094138	34,702838	Метод спутниковых геодезических измерений (определений)	0,25
7 804	4 986 575,22	5 237 389,61	45,093836	34,703176	Метод спутниковых геодезических измерений (определений)	0,25
7 805	4 986 559,71	5 237 408,19	45,093698	34,703414	Метод спутниковых геодезических измерений (определений)	0,25

(1)	(2)	(3)	(4)	(5)	(6)	(7)
7 806	4 986 541,92	5 237 441,18	45,093541	34,703835	Метод спутниковых геодезических измерений (определений)	0,25
7 807	4 986 533,26	5 237 463,99	45,093465	34,704126	Метод спутниковых геодезических измерений (определений)	0,25
7 808	4 986 525,80	5 237 477,15	45,093399	34,704294	Метод спутниковых геодезических измерений (определений)	0,25
7 809	4 986 516,84	5 237 483,83	45,093319	34,704380	Метод спутниковых геодезических измерений (определений)	0,25
7 810	4 986 505,59	5 237 485,76	45,093218	34,704406	Метод спутниковых геодезических измерений (определений)	0,25
7 811	4 986 488,28	5 237 482,28	45,093062	34,704364	Метод спутниковых геодезических измерений (определений)	0,25
7 812	4 986 471,24	5 237 475,42	45,092908	34,704279	Метод спутниковых геодезических измерений (определений)	0,25
7 813	4 986 431,40	5 237 457,23	45,092548	34,704053	Метод спутниковых геодезических измерений (определений)	0,25
7 814	4 986 409,12	5 237 450,80	45,092347	34,703974	Метод спутниковых геодезических измерений (определений)	0,25
7 815	4 986 395,04	5 237 448,54	45,092220	34,703947	Метод спутниковых геодезических измерений (определений)	0,25
7 816	4 986 376,01	5 237 451,36	45,092049	34,703985	Метод спутниковых геодезических измерений (определений)	0,25
7 817	4 986 363,05	5 237 456,73	45,091933	34,704055	Метод спутниковых геодезических измерений (определений)	0,25
7 818	4 986 350,86	5 237 464,80	45,091824	34,704159	Метод спутниковых геодезических измерений (определений)	0,25
7 819	4 986 341,41	5 237 475,73	45,091740	34,704299	Метод спутниковых геодезических измерений (определений)	0,25
7 820	4 986 331,37	5 237 480,43	45,091650	34,704360	Метод спутниковых геодезических измерений (определений)	0,25
7 821	4 986 321,70	5 237 479,93	45,091563	34,704355	Метод спутниковых геодезических измерений (определений)	0,25

(1)	(2)	(3)	(4)	(5)	(6)	(7)
7 822	4 986 308,40	5 237 475,63	45,091443	34,704302	Метод спутниковых геодезических измерений (определений)	0,25
7 823	4 986 294,97	5 237 474,57	45,091322	34,704290	Метод спутниковых геодезических измерений (определений)	0,25
7 824	4 986 278,73	5 237 476,53	45,091176	34,704317	Метод спутниковых геодезических измерений (определений)	0,25
7 825	4 986 260,14	5 237 478,31	45,091009	34,704342	Метод спутниковых геодезических измерений (определений)	0,25
7 826	4 986 238,55	5 237 482,43	45,090815	34,704397	Метод спутниковых геодезических измерений (определений)	0,25
7 827	4 986 222,64	5 237 482,75	45,090672	34,704403	Метод спутниковых геодезических измерений (определений)	0,25
7 828	4 986 208,30	5 237 482,61	45,090543	34,704403	Метод спутниковых геодезических измерений (определений)	0,25
7 829	4 986 197,96	5 237 483,76	45,090450	34,704419	Метод спутниковых геодезических измерений (определений)	0,25
7 830	4 986 189,15	5 237 487,13	45,090371	34,704463	Метод спутниковых геодезических измерений (определений)	0,25
7 831	4 986 176,72	5 237 495,52	45,090260	34,704571	Метод спутниковых геодезических измерений (определений)	0,25
7 832	4 986 163,46	5 237 500,20	45,090141	34,704632	Метод спутниковых геодезических измерений (определений)	0,25
7 833	4 986 155,89	5 237 500,52	45,090073	34,704637	Метод спутниковых геодезических измерений (определений)	0,25
7 834	4 986 146,39	5 237 496,01	45,089987	34,704581	Метод спутниковых геодезических измерений (определений)	0,25
7 835	4 986 139,23	5 237 488,22	45,089922	34,704483	Метод спутниковых геодезических измерений (определений)	0,25
7 836	4 986 136,86	5 237 481,12	45,089900	34,704393	Метод спутниковых геодезических измерений (определений)	0,25
7 837	4 986 136,96	5 237 471,20	45,089900	34,704267	Метод спутниковых геодезических измерений (определений)	0,25

(1)	(2)	(3)	(4)	(5)	(6)	(7)
7 838	4 986 135,35	5 237 464,50	45,089885	34,704182	Метод спутниковых геодезических измерений (определений)	0,25
7 839	4 986 128,88	5 237 455,93	45,089826	34,704074	Метод спутниковых геодезических измерений (определений)	0,25
7 840	4 986 113,09	5 237 445,76	45,089683	34,703947	Метод спутниковых геодезических измерений (определений)	0,25
7 841	4 986 097,05	5 237 438,75	45,089538	34,703860	Метод спутниковых геодезических измерений (определений)	0,25
7 842	4 986 088,52	5 237 434,67	45,089461	34,703809	Метод спутниковых геодезических измерений (определений)	0,25
7 843	4 986 082,59	5 237 427,35	45,089407	34,703717	Метод спутниковых геодезических измерений (определений)	0,25
7 844	4 986 078,60	5 237 415,36	45,089370	34,703565	Метод спутниковых геодезических измерений (определений)	0,25
7 845	4 986 077,78	5 237 407,47	45,089362	34,703465	Метод спутниковых геодезических измерений (определений)	0,25
7 846	4 986 073,96	5 237 400,26	45,089327	34,703374	Метод спутниковых геодезических измерений (определений)	0,25
7 847	4 986 062,79	5 237 383,85	45,089225	34,703167	Метод спутниковых геодезических измерений (определений)	0,25
7 848	4 986 055,34	5 237 372,84	45,089157	34,703028	Метод спутниковых геодезических измерений (определений)	0,25
7 849	4 986 046,31	5 237 364,87	45,089075	34,702928	Метод спутниковых геодезических измерений (определений)	0,25
7 850	4 986 030,94	5 237 356,56	45,088936	34,702824	Метод спутниковых геодезических измерений (определений)	0,25
7 851	4 986 016,88	5 237 351,68	45,088809	34,702764	Метод спутниковых геодезических измерений (определений)	0,25
7 852	4 986 002,46	5 237 348,54	45,088679	34,702726	Метод спутниковых геодезических измерений (определений)	0,25
7 853	4 985 983,07	5 237 342,45	45,088504	34,702651	Метод спутниковых геодезических измерений (определений)	0,25

(1)	(2)	(3)	(4)	(5)	(6)	(7)
7 854	4 985 970,42	5 237 339,80	45,088390	34,702619	Метод спутниковых геодезических измерений (определений)	0,25
7 855	4 985 961,87	5 237 339,88	45,088313	34,702621	Метод спутниковых геодезических измерений (определений)	0,25
7 856	4 985 955,61	5 237 343,11	45,088257	34,702663	Метод спутниковых геодезических измерений (определений)	0,25
7 857	4 985 951,64	5 237 350,42	45,088222	34,702756	Метод спутниковых геодезических измерений (определений)	0,25
7 858	4 985 949,86	5 237 362,67	45,088207	34,702912	Метод спутниковых геодезических измерений (определений)	0,25
7 859	4 985 947,33	5 237 369,82	45,088185	34,703003	Метод спутниковых геодезических измерений (определений)	0,25
7 860	4 985 943,50	5 237 375,84	45,088151	34,703080	Метод спутниковых геодезических измерений (определений)	0,25
7 861	4 985 937,10	5 237 382,22	45,088094	34,703162	Метод спутниковых геодезических измерений (определений)	0,25
7 862	4 985 930,12	5 237 391,13	45,088032	34,703276	Метод спутниковых геодезических измерений (определений)	0,25
7 863	4 985 923,56	5 237 403,51	45,087974	34,703434	Метод спутниковых геодезических измерений (определений)	0,25
7 864	4 985 919,56	5 237 414,41	45,087939	34,703573	Метод спутниковых геодезических измерений (определений)	0,25
7 865	4 985 915,41	5 237 418,94	45,087902	34,703631	Метод спутниковых геодезических измерений (определений)	0,25
7 866	4 985 908,94	5 237 420,69	45,087844	34,703654	Метод спутниковых геодезических измерений (определений)	0,25
7 867	4 985 895,07	5 237 418,82	45,087719	34,703632	Метод спутниковых геодезических измерений (определений)	0,25
7 868	4 985 859,80	5 237 410,84	45,087401	34,703535	Метод спутниковых геодезических измерений (определений)	0,25
7 869	4 985 838,58	5 237 409,36	45,087210	34,703519	Метод спутниковых геодезических измерений (определений)	0,25

(1)	(2)	(3)	(4)	(5)	(6)	(7)
7 870	4 985 816,34	5 237 411,27	45,087010	34,703546	Метод спутниковых геодезических измерений (определений)	0,25
7 871	4 985 798,51	5 237 415,35	45,086850	34,703600	Метод спутниковых геодезических измерений (определений)	0,25
7 872	4 985 714,78	5 237 442,47	45,086099	34,703955	Метод спутниковых геодезических измерений (определений)	0,25
7 873	4 985 698,72	5 237 448,60	45,085955	34,704035	Метод спутниковых геодезических измерений (определений)	0,25
7 874	4 985 685,91	5 237 450,94	45,085840	34,704066	Метод спутниковых геодезических измерений (определений)	0,25
7 875	4 985 669,46	5 237 451,41	45,085692	34,704074	Метод спутниковых геодезических измерений (определений)	0,25
7 876	4 985 654,92	5 237 448,74	45,085561	34,704042	Метод спутниковых геодезических измерений (определений)	0,25
7 877	4 985 636,86	5 237 443,37	45,085398	34,703976	Метод спутниковых геодезических измерений (определений)	0,25
7 878	4 985 622,24	5 237 438,32	45,085266	34,703914	Метод спутниковых геодезических измерений (определений)	0,25
7 879	4 985 607,29	5 237 432,05	45,085131	34,703836	Метод спутниковых геодезических измерений (определений)	0,25
7 880	4 985 595,34	5 237 427,20	45,085023	34,703776	Метод спутниковых геодезических измерений (определений)	0,25
7 881	4 985 586,02	5 237 425,61	45,084939	34,703757	Метод спутниковых геодезических измерений (определений)	0,25
7 882	4 985 574,56	5 237 425,50	45,084836	34,703757	Метод спутниковых геодезических измерений (определений)	0,25
7 883	4 985 565,89	5 237 426,69	45,084758	34,703773	Метод спутниковых геодезических измерений (определений)	0,25
7 884	4 985 560,67	5 237 425,98	45,084711	34,703765	Метод спутниковых геодезических измерений (определений)	0,25
7 885	4 985 555,59	5 237 422,39	45,084665	34,703720	Метод спутниковых геодезических измерений (определений)	0,25

(1)	(2)	(3)	(4)	(5)	(6)	(7)
7 886	4 985 549,87	5 237 416,75	45,084613	34,703649	Метод спутниковых геодезических измерений (определений)	0,25
7 887	4 985 540,12	5 237 403,05	45,084524	34,703476	Метод спутниковых геодезических измерений (определений)	0,25
7 888	4 985 530,37	5 237 389,09	45,084435	34,703300	Метод спутниковых геодезических измерений (определений)	0,25
7 889	4 985 521,07	5 237 371,99	45,084350	34,703084	Метод спутниковых геодезических измерений (определений)	0,25
7 890	4 985 511,37	5 237 353,08	45,084261	34,702845	Метод спутниковых геодезических измерений (определений)	0,25
7 891	4 985 505,24	5 237 343,80	45,084205	34,702728	Метод спутниковых геодезических измерений (определений)	0,25
7 892	4 985 498,30	5 237 337,58	45,084142	34,702650	Метод спутниковых геодезических измерений (определений)	0,25
7 893	4 985 489,78	5 237 334,13	45,084065	34,702607	Метод спутниковых геодезических измерений (определений)	0,25
7 894	4 985 479,11	5 237 333,31	45,083969	34,702598	Метод спутниковых геодезических измерений (определений)	0,25
7 895	4 985 470,78	5 237 333,46	45,083894	34,702601	Метод спутниковых геодезических измерений (определений)	0,25
7 896	4 985 466,12	5 237 332,79	45,083852	34,702593	Метод спутниковых геодезических измерений (определений)	0,25
7 897	4 985 461,81	5 237 330,39	45,083813	34,702563	Метод спутниковых геодезических измерений (определений)	0,25
7 898	4 985 455,19	5 237 325,11	45,083753	34,702497	Метод спутниковых геодезических измерений (определений)	0,25
7 899	4 985 451,01	5 237 321,44	45,083715	34,702451	Метод спутниковых геодезических измерений (определений)	0,25
7 900	4 985 448,93	5 237 317,83	45,083696	34,702405	Метод спутниковых геодезических измерений (определений)	0,25
7 901	4 985 448,63	5 237 313,63	45,083693	34,702352	Метод спутниковых геодезических измерений (определений)	0,25

(1)	(2)	(3)	(4)	(5)	(6)	(7)
7 902	4 985 447,01	5 237 309,84	45,083678	34,702304	Метод спутниковых геодезических измерений (определений)	0,25
7 903	4 985 443,14	5 237 307,53	45,083643	34,702275	Метод спутниковых геодезических измерений (определений)	0,25
7 904	4 985 437,58	5 237 307,53	45,083593	34,702276	Метод спутниковых геодезических измерений (определений)	0,25
7 905	4 985 429,89	5 237 308,34	45,083524	34,702287	Метод спутниковых геодезических измерений (определений)	0,25
7 906	4 985 421,55	5 237 309,98	45,083449	34,702309	Метод спутниковых геодезических измерений (определений)	0,25
7 907	4 985 415,20	5 237 311,82	45,083392	34,702333	Метод спутниковых геодезических измерений (определений)	0,25
7 908	4 985 405,96	5 237 313,60	45,083309	34,702357	Метод спутниковых геодезических измерений (определений)	0,25
7 909	4 985 396,50	5 237 314,78	45,083224	34,702373	Метод спутниковых геодезических измерений (определений)	0,25
7 910	4 985 382,47	5 237 316,51	45,083098	34,702396	Метод спутниковых геодезических измерений (определений)	0,25
7 911	4 985 371,45	5 237 317,91	45,082999	34,702416	Метод спутниковых геодезических измерений (определений)	0,25
7 912	4 985 361,77	5 237 319,48	45,082912	34,702437	Метод спутниковых геодезических измерений (определений)	0,25
7 913	4 985 354,09	5 237 321,14	45,082843	34,702459	Метод спутниковых геодезических измерений (определений)	0,25
7 914	4 985 344,39	5 237 324,28	45,082756	34,702500	Метод спутниковых геодезических измерений (определений)	0,25
7 915	4 985 334,34	5 237 328,43	45,082666	34,702554	Метод спутниковых геодезических измерений (определений)	0,25
7 916	4 985 325,74	5 237 333,44	45,082589	34,702619	Метод спутниковых геодезических измерений (определений)	0,25
7 917	4 985 317,56	5 237 338,89	45,082516	34,702689	Метод спутниковых геодезических измерений (определений)	0,25

(1)	(2)	(3)	(4)	(5)	(6)	(7)
7 918	4 985 311,07	5 237 344,64	45,082458	34,702763	Метод спутниковых геодезических измерений (определений)	0,25
7 919	4 985 306,34	5 237 350,66	45,082416	34,702840	Метод спутниковых геодезических измерений (определений)	0,25
7 920	4 985 302,60	5 237 358,25	45,082383	34,702937	Метод спутниковых геодезических измерений (определений)	0,25
7 921	4 985 300,74	5 237 366,28	45,082367	34,703039	Метод спутниковых геодезических измерений (определений)	0,25
7 922	4 985 299,76	5 237 375,32	45,082359	34,703154	Метод спутниковых геодезических измерений (определений)	0,25
7 923	4 985 299,01	5 237 383,66	45,082353	34,703260	Метод спутниковых геодезических измерений (определений)	0,25
7 924	4 985 297,16	5 237 391,99	45,082337	34,703366	Метод спутниковых геодезических измерений (определений)	0,25
7 925	4 985 292,97	5 237 398,01	45,082300	34,703443	Метод спутниковых геодезических измерений (определений)	0,25
7 926	4 985 287,15	5 237 402,74	45,082248	34,703504	Метод спутниковых геодезических измерений (определений)	0,25
7 927	4 985 280,35	5 237 404,49	45,082187	34,703527	Метод спутниковых геодезических измерений (определений)	0,25
7 928	4 985 271,68	5 237 404,66	45,082109	34,703530	Метод спутниковых геодезических измерений (определений)	0,25
7 929	4 985 261,79	5 237 404,30	45,082020	34,703527	Метод спутниковых геодезических измерений (определений)	0,25
7 930	4 985 240,69	5 237 402,62	45,081830	34,703508	Метод спутниковых геодезических измерений (определений)	0,25
7 931	4 985 231,04	5 237 401,88	45,081743	34,703500	Метод спутниковых геодезических измерений (определений)	0,25
7 932	4 985 218,48	5 237 401,75	45,081630	34,703500	Метод спутниковых геодезических измерений (определений)	0,25
7 933	4 985 208,79	5 237 402,76	45,081543	34,703514	Метод спутниковых геодезических измерений (определений)	0,25

(1)	(2)	(3)	(4)	(5)	(6)	(7)
7 934	4 985 199,66	5 237 404,34	45,081461	34,703535	Метод спутниковых геодезических измерений (определений)	0,25
7 935	4 985 189,32	5 237 405,32	45,081368	34,703549	Метод спутниковых геодезических измерений (определений)	0,25
7 936	4 985 177,07	5 237 408,38	45,081258	34,703589	Метод спутниковых геодезических измерений (определений)	0,25
7 937	4 985 165,01	5 237 414,47	45,081150	34,703668	Метод спутниковых геодезических измерений (определений)	0,25
7 938	4 985 158,84	5 237 420,39	45,081095	34,703744	Метод спутниковых геодезических измерений (определений)	0,25
7 939	4 985 153,97	5 237 429,01	45,081052	34,703854	Метод спутниковых геодезических измерений (определений)	0,25
7 940	4 985 149,96	5 237 440,14	45,081017	34,703996	Метод спутниковых геодезических измерений (определений)	0,25
7 941	4 985 148,52	5 237 451,56	45,081005	34,704141	Метод спутниковых геодезических измерений (определений)	0,25
7 942	4 985 146,74	5 237 462,39	45,080990	34,704279	Метод спутниковых геодезических измерений (определений)	0,25
7 943	4 985 142,09	5 237 472,27	45,080949	34,704405	Метод спутниковых геодезических измерений (определений)	0,25
7 944	4 985 137,32	5 237 482,62	45,080907	34,704537	Метод спутниковых геодезических измерений (определений)	0,25
7 945	4 985 132,95	5 237 497,30	45,080869	34,704724	Метод спутниковых геодезических измерений (определений)	0,25
7 946	4 985 132,93	5 237 511,41	45,080870	34,704903	Метод спутниковых геодезических измерений (определений)	0,25
7 947	4 985 135,61	5 237 520,57	45,080895	34,705019	Метод спутниковых геодезических измерений (определений)	0,25
7 948	4 985 137,19	5 237 529,63	45,080910	34,705134	Метод спутниковых геодезических измерений (определений)	0,25
7 949	4 985 136,56	5 237 536,96	45,080905	34,705227	Метод спутниковых геодезических измерений (определений)	0,25

(1)	(2)	(3)	(4)	(5)	(6)	(7)
7 950	4 985 131,73	5 237 543,12	45,080862	34,705306	Метод спутниковых геодезических измерений (определений)	0,25
7 951	4 985 124,46	5 237 546,90	45,080797	34,705355	Метод спутниковых геодезических измерений (определений)	0,25
7 952	4 985 111,87	5 237 550,50	45,080684	34,705402	Метод спутниковых геодезических измерений (определений)	0,25
7 953	4 985 100,27	5 237 554,23	45,080580	34,705451	Метод спутниковых геодезических измерений (определений)	0,25
7 954	4 985 089,58	5 237 556,40	45,080484	34,705480	Метод спутниковых геодезических измерений (определений)	0,25
7 955	4 985 076,68	5 237 558,17	45,080368	34,705504	Метод спутниковых геодезических измерений (определений)	0,25
7 956	4 985 066,32	5 237 559,71	45,080275	34,705525	Метод спутниковых геодезических измерений (определений)	0,25
7 957	4 985 055,27	5 237 563,71	45,080176	34,705577	Метод спутниковых геодезических измерений (определений)	0,25
7 958	4 985 045,66	5 237 569,43	45,080090	34,705651	Метод спутниковых геодезических измерений (определений)	0,25
7 959	4 985 035,91	5 237 578,15	45,080003	34,705763	Метод спутниковых геодезических измерений (определений)	0,25
7 960	4 985 028,40	5 237 585,02	45,079936	34,705851	Метод спутниковых геодезических измерений (определений)	0,25
7 961	4 985 023,17	5 237 597,25	45,079890	34,706007	Метод спутниковых геодезических измерений (определений)	0,25
7 962	4 985 020,96	5 237 607,40	45,079871	34,706136	Метод спутниковых геодезических измерений (определений)	0,25
7 963	4 985 022,06	5 237 619,60	45,079882	34,706291	Метод спутниковых геодезических измерений (определений)	0,25
7 964	4 985 023,61	5 237 630,42	45,079897	34,706428	Метод спутниковых геодезических измерений (определений)	0,25
7 965	4 985 024,51	5 237 640,98	45,079906	34,706562	Метод спутниковых геодезических измерений (определений)	0,25

(1)	(2)	(3)	(4)	(5)	(6)	(7)
7 966	4 985 023,21	5 237 649,46	45,079895	34,706670	Метод спутниковых геодезических измерений (определений)	0,25
7 967	4 985 019,60	5 237 655,58	45,079863	34,706748	Метод спутниковых геодезических измерений (определений)	0,25
7 968	4 985 014,11	5 237 659,61	45,079814	34,706800	Метод спутниковых геодезических измерений (определений)	0,25
7 969	4 984 999,93	5 237 664,91	45,079687	34,706869	Метод спутниковых геодезических измерений (определений)	0,25
7 970	4 984 990,80	5 237 666,86	45,079605	34,706895	Метод спутниковых геодезических измерений (определений)	0,25
7 971	4 984 982,46	5 237 667,64	45,079530	34,706906	Метод спутниковых геодезических измерений (определений)	0,25
7 972	4 984 973,13	5 237 666,92	45,079446	34,706898	Метод спутниковых геодезических измерений (определений)	0,25
7 973	4 984 964,36	5 237 665,58	45,079367	34,706882	Метод спутниковых геодезических измерений (определений)	0,25
7 974	4 984 955,59	5 237 664,87	45,079288	34,706874	Метод спутниковых геодезических измерений (определений)	0,25
7 975	4 984 942,35	5 237 666,22	45,079169	34,706893	Метод спутниковых геодезических измерений (определений)	0,25
7 976	4 984 924,57	5 237 666,61	45,079009	34,706900	Метод спутниковых геодезических измерений (определений)	0,25
7 977	4 984 911,22	5 237 666,70	45,078889	34,706903	Метод спутниковых геодезических измерений (определений)	0,25
7 978	4 984 898,09	5 237 667,85	45,078771	34,706919	Метод спутниковых геодезических измерений (определений)	0,25
7 979	4 984 888,20	5 237 668,38	45,078682	34,706927	Метод спутниковых геодезических измерений (определений)	0,25
7 980	4 984 881,78	5 237 666,51	45,078624	34,706904	Метод спутниковых геодезических измерений (определений)	0,25
7 981	4 984 875,37	5 237 663,12	45,078566	34,706862	Метод спутниковых геодезических измерений (определений)	0,25

(1)	(2)	(3)	(4)	(5)	(6)	(7)
7 982	4 984 871,38	5 237 660,81	45,078530	34,706833	Метод спутниковых геодезических измерений (определений)	0,25
7 983	4 984 865,83	5 237 660,11	45,078480	34,706825	Метод спутниковых геодезических измерений (определений)	0,25
7 984	4 984 858,35	5 237 663,83	45,078413	34,706873	Метод спутниковых геодезических измерений (определений)	0,25
7 985	4 984 849,95	5 237 669,65	45,078338	34,706948	Метод спутниковых геодезических измерений (определений)	0,25
7 986	4 984 840,36	5 237 674,38	45,078252	34,707009	Метод спутниковых геодезических измерений (определений)	0,25
7 987	4 984 835,65	5 237 677,62	45,078210	34,707051	Метод спутниковых геодезических измерений (определений)	0,25
7 988	4 984 829,15	5 237 684,18	45,078152	34,707135	Метод спутниковых геодезических измерений (определений)	0,25
7 989	4 984 822,64	5 237 689,23	45,078094	34,707200	Метод спутниковых геодезических измерений (определений)	0,25
7 990	4 984 816,47	5 237 695,01	45,078039	34,707274	Метод спутниковых геодезических измерений (определений)	0,25
7 991	4 984 811,97	5 237 701,25	45,077999	34,707354	Метод спутниковых геодезических измерений (определений)	0,25
7 992	4 984 808,53	5 237 711,94	45,077969	34,707490	Метод спутниковых геодезических измерений (определений)	0,25
7 993	4 984 806,86	5 237 724,03	45,077955	34,707644	Метод спутниковых геодезических измерений (определений)	0,25
7 994	4 984 803,86	5 237 735,28	45,077929	34,707787	Метод спутниковых геодезических измерений (определений)	0,25
7 995	4 984 800,33	5 237 743,50	45,077898	34,707892	Метод спутниковых геодезических измерений (определений)	0,25
7 996	4 984 794,58	5 237 751,94	45,077847	34,707999	Метод спутниковых геодезических измерений (определений)	0,25
7 997	4 984 787,50	5 237 760,15	45,077784	34,708105	Метод спутниковых геодезических измерений (определений)	0,25

(1)	(2)	(3)	(4)	(5)	(6)	(7)
7 998	4 984 768,34	5 237 775,95	45,077613	34,708308	Метод спутниковых геодезических измерений (определений)	0,25
7 999	4 984 759,81	5 237 783,98	45,077537	34,708411	Метод спутниковых геодезических измерений (определений)	0,25
8 000	4 984 750,48	5 237 794,52	45,077454	34,708546	Метод спутниковых геодезических измерений (определений)	0,25
8 001	4 984 742,91	5 237 808,00	45,077387	34,708718	Метод спутниковых геодезических измерений (определений)	0,25
8 002	4 984 736,70	5 237 817,54	45,077332	34,708840	Метод спутниковых геодезических измерений (определений)	0,25
8 003	4 984 727,20	5 237 833,36	45,077248	34,709042	Метод спутниковых геодезических измерений (определений)	0,25
8 004	4 984 719,08	5 237 845,86	45,077176	34,709202	Метод спутниковых геодезических измерений (определений)	0,25
8 005	4 984 712,87	5 237 855,27	45,077121	34,709322	Метод спутниковых геодезических измерений (определений)	0,25
8 006	4 984 702,76	5 237 867,45	45,077031	34,709478	Метод спутниковых геодезических измерений (определений)	0,25
8 007	4 984 688,08	5 237 878,87	45,076900	34,709625	Метод спутниковых геодезических измерений (определений)	0,25
8 008	4 984 671,31	5 237 888,94	45,076750	34,709755	Метод спутниковых геодезических измерений (определений)	0,25
8 009	4 984 656,12	5 237 896,98	45,076614	34,709859	Метод спутниковых геодезических измерений (определений)	0,25
8 010	4 984 642,13	5 237 907,39	45,076489	34,709993	Метод спутниковых геодезических измерений (определений)	0,25
8 011	4 984 635,48	5 237 915,61	45,076430	34,710098	Метод спутниковых геодезических измерений (определений)	0,25
8 012	4 984 630,12	5 237 929,42	45,076383	34,710274	Метод спутниковых геодезических измерений (определений)	0,25
8 013	4 984 627,79	5 237 952,39	45,076364	34,710566	Метод спутниковых геодезических измерений (определений)	0,25

(1)	(2)	(3)	(4)	(5)	(6)	(7)
8 014	4 984 626,56	5 237 964,91	45,076354	34,710725	Метод спутниковых геодезических измерений (определений)	0,25
8 015	4 984 622,56	5 237 975,58	45,076319	34,710861	Метод спутниковых геодезических измерений (определений)	0,25
8 016	4 984 616,93	5 237 983,33	45,076269	34,710960	Метод спутниковых геодезических измерений (определений)	0,25
8 017	4 984 608,28	5 237 993,30	45,076192	34,711088	Метод спутниковых геодезических измерений (определений)	0,25
8 018	4 984 598,29	5 238 003,13	45,076103	34,711214	Метод спутниковых геодезических измерений (определений)	0,25
8 019	4 984 594,22	5 238 010,49	45,076067	34,711308	Метод спутниковых геодезических измерений (определений)	0,25
8 020	4 984 591,89	5 238 020,56	45,076047	34,711436	Метод спутниковых геодезических измерений (определений)	0,25
8 021	4 984 588,34	5 238 042,10	45,076017	34,711710	Метод спутниковых геодезических измерений (определений)	0,25
8 022	4 984 585,38	5 238 062,06	45,075992	34,711964	Метод спутниковых геодезических измерений (определений)	0,25
8 023	4 984 581,92	5 238 074,47	45,075962	34,712122	Метод спутниковых геодезических измерений (определений)	0,25
8 024	4 984 575,70	5 238 085,12	45,075907	34,712258	Метод спутниковых геодезических измерений (определений)	0,25
8 025	4 984 567,95	5 238 093,16	45,075838	34,712361	Метод спутниковых геодезических измерений (определений)	0,25
8 026	4 984 554,97	5 238 103,75	45,075722	34,712497	Метод спутниковых геодезических измерений (определений)	0,25
8 027	4 984 539,75	5 238 112,64	45,075586	34,712611	Метод спутниковых геодезических измерений (определений)	0,25
8 028	4 984 530,03	5 238 118,70	45,075499	34,712690	Метод спутниковых геодезических измерений (определений)	0,25
8 029	4 984 521,51	5 238 125,93	45,075423	34,712783	Метод спутниковых геодезических измерений (определений)	0,25

(1)	(2)	(3)	(4)	(5)	(6)	(7)
8 030	4 984 508,23	5 238 143,52	45,075305	34,713008	Метод спутниковых геодезических измерений (определений)	0,25
8 031	4 984 499,09	5 238 157,55	45,075224	34,713187	Метод спутниковых геодезических измерений (определений)	0,25
8 032	4 984 491,10	5 238 166,83	45,075153	34,713306	Метод спутниковых геодезических измерений (определений)	0,25
8 033	4 984 480,90	5 238 175,49	45,075062	34,713417	Метод спутниковых геодезических измерений (определений)	0,25
8 034	4 984 469,84	5 238 181,82	45,074963	34,713499	Метод спутниковых геодезических измерений (определений)	0,25
8 035	4 984 462,04	5 238 183,81	45,074893	34,713525	Метод спутниковых геодезических измерений (определений)	0,25
8 036	4 984 455,60	5 238 184,37	45,074835	34,713533	Метод спутниковых геодезических измерений (определений)	0,25
8 037	4 984 449,38	5 238 182,42	45,074779	34,713509	Метод спутниковых геодезических измерений (определений)	0,25
8 038	4 984 440,96	5 238 179,27	45,074703	34,713470	Метод спутниковых геодезических измерений (определений)	0,25
8 039	4 984 434,21	5 238 177,22	45,074642	34,713445	Метод спутниковых геодезических измерений (определений)	0,25
8 040	4 984 426,43	5 238 177,15	45,074572	34,713445	Метод спутниковых геодезических измерений (определений)	0,25
8 041	4 984 418,63	5 238 179,45	45,074502	34,713475	Метод спутниковых геодезических измерений (определений)	0,25
8 042	4 984 412,59	5 238 183,56	45,074448	34,713528	Метод спутниковых геодезических измерений (определений)	0,25
8 043	4 984 406,42	5 238 189,96	45,074393	34,713610	Метод спутниковых геодезических измерений (определений)	0,25
8 044	4 984 399,77	5 238 197,52	45,074334	34,713707	Метод спутниковых геодезических измерений (определений)	0,25
8 045	4 984 393,69	5 238 205,75	45,074280	34,713812	Метод спутниковых геодезических измерений (определений)	0,25

(1)	(2)	(3)	(4)	(5)	(6)	(7)
8 046	4 984 386,60	5 238 215,69	45,074217	34,713939	Метод спутниковых геодезических измерений (определений)	0,25
8 047	4 984 379,72	5 238 226,79	45,074156	34,714081	Метод спутниковых геодезических измерений (определений)	0,25
8 048	4 984 372,52	5 238 234,68	45,074092	34,714182	Метод спутниковых геодезических измерений (определений)	0,25
8 049	4 984 367,02	5 238 240,92	45,074043	34,714262	Метод спутниковых геодезических измерений (определений)	0,25
8 050	4 984 358,84	5 238 248,07	45,073970	34,714354	Метод спутниковых геодезических измерений (определений)	0,25
8 051	4 984 348,76	5 238 255,01	45,073880	34,714443	Метод спутниковых геодезических измерений (определений)	0,25
8 052	4 984 340,27	5 238 259,49	45,073804	34,714501	Метод спутниковых геодезических измерений (определений)	0,25
8 053	4 984 331,02	5 238 262,54	45,073721	34,714541	Метод спутниковых геодезических измерений (определений)	0,25
8 054	4 984 320,10	5 238 265,36	45,073623	34,714578	Метод спутниковых геодезических измерений (определений)	0,25
8 055	4 984 311,51	5 238 268,11	45,073546	34,714614	Метод спутниковых геодезических измерений (определений)	0,25
8 056	4 984 305,24	5 238 272,85	45,073490	34,714675	Метод спутниковых геодезических измерений (определений)	0,25
8 057	4 984 299,40	5 238 279,16	45,073438	34,714756	Метод спутниковых геодезических измерений (определений)	0,25
8 058	4 984 294,59	5 238 282,03	45,073395	34,714793	Метод спутниковых геодезических измерений (определений)	0,25
8 059	4 984 287,91	5 238 283,48	45,073335	34,714812	Метод спутниковых геодезических измерений (определений)	0,25
8 060	4 984 276,79	5 238 284,53	45,073235	34,714827	Метод спутниковых геодезических измерений (определений)	0,25
8 061	4 984 265,77	5 238 286,15	45,073136	34,714849	Метод спутниковых геодезических измерений (определений)	0,25

(1)	(2)	(3)	(4)	(5)	(6)	(7)
8 062	4 984 254,18	5 238 289,27	45,073032	34,714890	Метод спутниковых геодезических измерений (определений)	0,25
8 063	4 984 247,59	5 238 292,21	45,072973	34,714928	Метод спутниковых геодезических измерений (определений)	0,25
8 064	4 984 243,00	5 238 296,17	45,072932	34,714979	Метод спутниковых геодезических измерений (определений)	0,25
8 065	4 984 240,69	5 238 304,99	45,072912	34,715091	Метод спутниковых геодезических измерений (определений)	0,25
8 066	4 984 238,18	5 238 311,80	45,072890	34,715178	Метод спутниковых геодезических измерений (определений)	0,25
8 067	4 984 234,58	5 238 315,87	45,072858	34,715230	Метод спутниковых геодезических измерений (определений)	0,25
8 068	4 984 229,55	5 238 318,58	45,072813	34,715265	Метод спутниковых геодезических измерений (определений)	0,25
8 069	4 984 224,55	5 238 318,67	45,072768	34,715267	Метод спутниковых геодезических измерений (определений)	0,25
8 070	4 984 218,57	5 238 317,14	45,072714	34,715248	Метод спутниковых геодезических измерений (определений)	0,25
8 071	4 984 213,26	5 238 314,08	45,072666	34,715210	Метод спутниковых геодезических измерений (определений)	0,25
8 072	4 984 205,66	5 238 306,52	45,072597	34,715115	Метод спутниковых геодезических измерений (определений)	0,25
8 073	4 984 197,94	5 238 301,49	45,072527	34,715052	Метод спутниковых геодезических измерений (определений)	0,25
8 074	4 984 186,31	5 238 296,89	45,072422	34,714995	Метод спутниковых геодезических измерений (определений)	0,25
8 075	4 984 183,02	5 238 293,23	45,072392	34,714949	Метод спутниковых геодезических измерений (определений)	0,25
8 076	4 984 181,19	5 238 287,23	45,072375	34,714873	Метод спутниковых геодезических измерений (определений)	0,25
8 077	4 984 180,25	5 238 280,44	45,072366	34,714787	Метод спутниковых геодезических измерений (определений)	0,25

(1)	(2)	(3)	(4)	(5)	(6)	(7)
8 078	4 984 179,31	5 238 273,92	45,072357	34,714704	Метод спутниковых геодезических измерений (определений)	0,25
8 079	4 984 176,48	5 238 267,82	45,072331	34,714627	Метод спутниковых геодезических измерений (определений)	0,25
8 080	4 984 171,63	5 238 264,37	45,072287	34,714584	Метод спутниковых геодезических измерений (определений)	0,25
8 081	4 984 164,05	5 238 265,01	45,072219	34,714593	Метод спутниковых геодезических измерений (определений)	0,25
8 082	4 984 156,35	5 238 269,50	45,072150	34,714651	Метод спутниковых геодезических измерений (определений)	0,25
8 083	4 984 149,04	5 238 276,83	45,072085	34,714745	Метод спутниковых геодезических измерений (определений)	0,25
8 084	4 984 144,77	5 238 282,79	45,072047	34,714821	Метод спутниковых геодезических измерений (определений)	0,25
8 085	4 984 137,70	5 238 289,81	45,071984	34,714911	Метод спутниковых геодезических измерений (определений)	0,25
8 086	4 984 129,85	5 238 296,65	45,071914	34,714999	Метод спутниковых геодезических измерений (определений)	0,25
8 087	4 984 110,24	5 238 312,68	45,071739	34,715205	Метод спутниковых геодезических измерений (определений)	0,25
8 088	4 984 097,46	5 238 323,82	45,071625	34,715348	Метод спутниковых геодезических измерений (определений)	0,25
8 089	4 984 087,36	5 238 334,61	45,071535	34,715486	Метод спутниковых геодезических измерений (определений)	0,25
8 090	4 984 078,61	5 238 343,82	45,071457	34,715604	Метод спутниковых геодезических измерений (определений)	0,25
8 091	4 984 070,48	5 238 356,11	45,071385	34,715761	Метод спутниковых геодезических измерений (определений)	0,25
8 092	4 984 061,37	5 238 367,58	45,071304	34,715908	Метод спутниковых геодезических измерений (определений)	0,25
8 093	4 984 050,80	5 238 379,62	45,071210	34,716062	Метод спутниковых геодезических измерений (определений)	0,25

(1)	(2)	(3)	(4)	(5)	(6)	(7)
8 094	4 984 036,56	5 238 392,32	45,071083	34,716225	Метод спутниковых геодезических измерений (определений)	0,25
8 095	4 984 025,45	5 238 402,75	45,070984	34,716359	Метод спутниковых геодезических измерений (определений)	0,25
8 096	4 984 020,38	5 238 410,11	45,070939	34,716453	Метод спутниковых геодезических измерений (определений)	0,25
8 097	4 984 014,96	5 238 419,41	45,070891	34,716571	Метод спутниковых геодезических измерений (определений)	0,25
8 098	4 984 011,73	5 238 431,78	45,070863	34,716729	Метод спутниковых геодезических измерений (определений)	0,25
8 099	4 984 009,60	5 238 445,22	45,070845	34,716900	Метод спутниковых геодезических измерений (определений)	0,25
8 100	4 984 009,48	5 238 458,03	45,070845	34,717063	Метод спутниковых геодезических измерений (определений)	0,25
8 101	4 984 009,03	5 238 469,05	45,070842	34,717202	Метод спутниковых геодезических измерений (определений)	0,25
8 102	4 984 006,80	5 238 481,57	45,070823	34,717362	Метод спутниковых геодезических измерений (определений)	0,25
8 103	4 984 000,32	5 238 497,18	45,070766	34,717561	Метод спутниковых геодезических измерений (определений)	0,25
8 104	4 983 993,57	5 238 505,23	45,070706	34,717664	Метод спутниковых геодезических измерений (определений)	0,25
8 105	4 983 986,26	5 238 514,46	45,070641	34,717782	Метод спутниковых геодезических измерений (определений)	0,25
8 106	4 983 981,41	5 238 520,39	45,070598	34,717858	Метод спутниковых геодезических измерений (определений)	0,25
8 107	4 983 976,26	5 238 524,34	45,070552	34,717909	Метод спутниковых геодезических измерений (определений)	0,25
8 108	4 983 971,36	5 238 525,65	45,070508	34,717926	Метод спутниковых геодезических измерений (определений)	0,25
8 109	4 983 966,04	5 238 524,95	45,070460	34,717918	Метод спутниковых геодезических измерений (определений)	0,25

(1)	(2)	(3)	(4)	(5)	(6)	(7)
8 110	4 983 960,73	5 238 521,92	45,070412	34,717880	Метод спутниковых геодезических измерений (определений)	0,25
8 111	4 983 956,86	5 238 519,99	45,070377	34,717856	Метод спутниковых геодезических измерений (определений)	0,25
8 112	4 983 951,64	5 238 519,39	45,070330	34,717849	Метод спутниковых геодезических измерений (определений)	0,25
8 113	4 983 945,74	5 238 521,69	45,070277	34,717879	Метод спутниковых геодезических измерений (определений)	0,25
8 114	4 983 941,44	5 238 528,97	45,070239	34,717972	Метод спутниковых геодезических измерений (определений)	0,25
8 115	4 983 934,53	5 238 553,00	45,070179	34,718278	Метод спутниковых геодезических измерений (определений)	0,25
8 116	4 983 930,77	5 238 562,03	45,070146	34,718393	Метод спутниковых геодезических измерений (определений)	0,25
8 117	4 983 925,37	5 238 570,01	45,070098	34,718495	Метод спутниковых геодезических измерений (определений)	0,25
8 118	4 983 919,53	5 238 575,54	45,070046	34,718566	Метод спутниковых геодезических измерений (определений)	0,25
8 119	4 983 905,53	5 238 586,91	45,069921	34,718712	Метод спутниковых геодезических измерений (определений)	0,25
8 120	4 983 898,94	5 238 590,22	45,069862	34,718755	Метод спутниковых геодезических измерений (определений)	0,25
8 121	4 983 892,38	5 238 590,81	45,069803	34,718763	Метод спутниковых геодезических измерений (определений)	0,25
8 122	4 983 885,72	5 238 588,76	45,069743	34,718738	Метод спутниковых геодезических измерений (определений)	0,25
8 123	4 983 877,24	5 238 581,76	45,069666	34,718650	Метод спутниковых геодезических измерений (определений)	0,25
8 124	4 983 872,84	5 238 576,67	45,069626	34,718586	Метод спутниковых геодезических измерений (определений)	0,25
8 125	4 983 866,09	5 238 573,69	45,069565	34,718549	Метод спутниковых геодезических измерений (определений)	0,25

(1)	(2)	(3)	(4)	(5)	(6)	(7)
8 126	4 983 857,86	5 238 574,63	45,069491	34,718562	Метод спутниковых геодезических измерений (определений)	0,25
8 127	4 983 849,92	5 238 579,83	45,069420	34,718629	Метод спутниковых геодезических измерений (определений)	0,25
8 128	4 983 839,93	5 238 588,94	45,069331	34,718746	Метод спутниковых геодезических измерений (определений)	0,25
8 129	4 983 831,86	5 238 595,81	45,069259	34,718834	Метод спутниковых геодезических измерений (определений)	0,25
8 130	4 983 826,00	5 238 605,37	45,069207	34,718956	Метод спутниковых геодезических измерений (определений)	0,25
8 131	4 983 821,22	5 238 616,66	45,069165	34,719100	Метод спутниковых геодезических измерений (определений)	0,25
8 132	4 983 818,62	5 238 633,00	45,069143	34,719308	Метод спутниковых геодезических измерений (определений)	0,25
8 133	4 983 817,83	5 238 646,00	45,069137	34,719473	Метод спутниковых геодезических измерений (определений)	0,25
8 134	4 983 817,27	5 238 657,34	45,069133	34,719617	Метод спутниковых геодезических измерений (определений)	0,25
8 135	4 983 815,95	5 238 666,86	45,069122	34,719738	Метод спутниковых геодезических измерений (определений)	0,25
8 136	4 983 813,34	5 238 673,92	45,069099	34,719828	Метод спутниковых геодезических измерений (определений)	0,25
8 137	4 983 808,83	5 238 679,46	45,069059	34,719899	Метод спутниковых геодезических измерений (определений)	0,25
8 138	4 983 800,90	5 238 684,12	45,068988	34,719959	Метод спутниковых геодезических измерений (определений)	0,25
8 139	4 983 791,07	5 238 688,68	45,068900	34,720018	Метод спутниковых геодезических измерений (определений)	0,25
8 140	4 983 784,01	5 238 695,38	45,068837	34,720104	Метод спутниковых геодезических измерений (определений)	0,25
8 141	4 983 779,03	5 238 704,78	45,068793	34,720224	Метод спутниковых геодезических измерений (определений)	0,25

(1)	(2)	(3)	(4)	(5)	(6)	(7)
8 142	4 983 775,81	5 238 715,91	45,068765	34,720365	Метод спутниковых геодезических измерений (определений)	0,25
8 143	4 983 775,47	5 238 727,03	45,068763	34,720507	Метод спутниковых геодезических измерений (определений)	0,25
8 144	4 983 776,37	5 238 737,49	45,068772	34,720639	Метод спутниковых геодезических измерений (определений)	0,25
8 145	4 983 783,20	5 238 755,06	45,068835	34,720862	Метод спутниковых геодезических измерений (определений)	0,25
8 146	4 983 789,50	5 238 770,71	45,068893	34,721060	Метод спутниковых геодезических измерений (определений)	0,25
8 147	4 983 796,10	5 238 777,02	45,068953	34,721139	Метод спутниковых геодезических измерений (определений)	0,25
8 148	4 983 812,60	5 238 784,89	45,069102	34,721237	Метод спутниковых геодезических измерений (определений)	0,25
8 149	4 983 823,75	5 238 791,68	45,069203	34,721322	Метод спутниковых геодезических измерений (определений)	0,25
8 150	4 983 829,04	5 238 797,18	45,069251	34,721391	Метод спутниковых геодезических измерений (определений)	0,25
8 151	4 983 833,19	5 238 804,45	45,069289	34,721483	Метод спутниковых геодезических измерений (определений)	0,25
8 152	4 983 838,78	5 238 811,45	45,069340	34,721571	Метод спутниковых геодезических измерений (определений)	0,25
8 153	4 983 849,03	5 238 821,93	45,069433	34,721703	Метод спутниковых геодезических измерений (определений)	0,25
8 154	4 983 851,77	5 238 826,46	45,069458	34,721760	Метод спутниковых геодезических измерений (определений)	0,25
8 155	4 983 852,72	5 238 831,74	45,069467	34,721827	Метод спутниковых геодезических измерений (определений)	0,25
8 156	4 983 851,77	5 238 838,25	45,069459	34,721910	Метод спутниковых геодезических измерений (определений)	0,25
8 157	4 983 847,85	5 238 852,70	45,069425	34,722094	Метод спутниковых геодезических измерений (определений)	0,25

(1)	(2)	(3)	(4)	(5)	(6)	(7)
8 158	4 983 846,30	5 238 862,70	45,069412	34,722221	Метод спутниковых геодезических измерений (определений)	0,25
8 159	4 983 848,11	5 238 871,08	45,069429	34,722327	Метод спутниковых геодезических измерений (определений)	0,25
8 160	4 983 850,38	5 238 877,94	45,069450	34,722414	Метод спутниковых геодезических измерений (определений)	0,25
8 161	4 983 850,20	5 238 885,42	45,069449	34,722509	Метод спутниковых геодезических измерений (определений)	0,25
8 162	4 983 848,36	5 238 891,64	45,069433	34,722588	Метод спутниковых геодезических измерений (определений)	0,25
8 163	4 983 845,65	5 238 896,32	45,069409	34,722648	Метод спутниковых геодезических измерений (определений)	0,25
8 164	4 983 842,78	5 238 904,09	45,069384	34,722747	Метод спутниковых геодезических измерений (определений)	0,25
8 165	4 983 842,81	5 238 912,77	45,069385	34,722857	Метод спутниковых геодезических измерений (определений)	0,25
8 166	4 983 843,40	5 238 920,79	45,069391	34,722959	Метод спутниковых геодезических измерений (определений)	0,25
8 167	4 983 842,66	5 238 928,36	45,069385	34,723055	Метод спутниковых геодезических измерений (определений)	0,25
8 168	4 983 840,26	5 238 935,57	45,069364	34,723147	Метод спутниковых геодезических измерений (определений)	0,25
8 169	4 983 838,97	5 238 942,89	45,069353	34,723240	Метод спутниковых геодезических измерений (определений)	0,25
8 170	4 983 841,88	5 238 952,59	45,069380	34,723362	Метод спутниковых геодезических измерений (определений)	0,25
8 171	4 983 846,72	5 238 958,17	45,069424	34,723433	Метод спутниковых геодезических измерений (определений)	0,25
8 172	4 983 852,13	5 238 961,51	45,069473	34,723475	Метод спутниковых геодезических измерений (определений)	0,25
8 173	4 983 854,99	5 238 964,63	45,069499	34,723514	Метод спутниковых геодезических измерений (определений)	0,25

(1)	(2)	(3)	(4)	(5)	(6)	(7)
8 174	4 983 855,62	5 238 968,97	45,069505	34,723569	Метод спутниковых геодезических измерений (определений)	0,25
8 175	4 983 853,23	5 238 974,62	45,069484	34,723641	Метод спутниковых геодезических измерений (определений)	0,25
8 176	4 983 846,01	5 238 985,89	45,069420	34,723785	Метод спутниковых геодезических измерений (определений)	0,25
8 177	4 983 837,64	5 239 000,44	45,069346	34,723971	Метод спутниковых геодезических измерений (определений)	0,25
8 178	4 983 833,42	5 239 011,74	45,069309	34,724115	Метод спутниковых геодезических измерений (определений)	0,25
8 179	4 983 828,87	5 239 022,81	45,069269	34,724256	Метод спутниковых геодезических измерений (определений)	0,25
8 180	4 983 822,31	5 239 034,48	45,069211	34,724405	Метод спутниковых геодезических измерений (определений)	0,25
8 181	4 983 817,12	5 239 042,86	45,069165	34,724512	Метод спутниковых геодезических измерений (определений)	0,25
8 182	4 983 814,82	5 239 051,03	45,069145	34,724616	Метод спутниковых геодезических измерений (определений)	0,25
8 183	4 983 813,60	5 239 062,14	45,069135	34,724757	Метод спутниковых геодезических измерений (определений)	0,25
8 184	4 983 813,51	5 239 071,71	45,069135	34,724878	Метод спутниковых геодезических измерений (определений)	0,25
8 185	4 983 812,44	5 239 079,50	45,069126	34,724977	Метод спутниковых геодезических измерений (определений)	0,25
8 186	4 983 808,45	5 239 089,47	45,069091	34,725104	Метод спутниковых геодезических измерений (определений)	0,25
8 187	4 983 802,60	5 239 096,90	45,069039	34,725200	Метод спутниковых геодезических измерений (определений)	0,25
8 188	4 983 798,65	5 239 103,56	45,069004	34,725285	Метод спутниковых геодезических измерений (определений)	0,25
8 189	4 983 795,34	5 239 111,41	45,068975	34,725385	Метод спутниковых геодезических измерений (определений)	0,25

(1)	(2)	(3)	(4)	(5)	(6)	(7)
8 190	4 983 791,62	5 239 116,33	45,068942	34,725448	Метод спутниковых геодезических измерений (определений)	0,25
8 191	4 983 785,80	5 239 120,84	45,068890	34,725506	Метод спутниковых геодезических измерений (определений)	0,25
8 192	4 983 781,08	5 239 127,40	45,068848	34,725589	Метод спутниковых геодезических измерений (определений)	0,25
8 193	4 983 778,34	5 239 134,86	45,068824	34,725685	Метод спутниковых геодезических измерений (определений)	0,25
8 194	4 983 776,46	5 239 144,54	45,068808	34,725808	Метод спутниковых геодезических измерений (определений)	0,25
8 195	4 983 775,05	5 239 153,57	45,068796	34,725922	Метод спутниковых геодезических измерений (определений)	0,25
8 196	4 983 773,64	5 239 161,75	45,068784	34,726026	Метод спутниковых геодезических измерений (определений)	0,25
8 197	4 983 771,44	5 239 170,55	45,068765	34,726138	Метод спутниковых геодезических измерений (определений)	0,25
8 198	4 983 770,11	5 239 181,88	45,068754	34,726283	Метод спутниковых геодезических измерений (определений)	0,25
8 199	4 983 768,70	5 239 190,06	45,068742	34,726387	Метод спутниковых геодезических измерений (определений)	0,25
8 200	4 983 766,61	5 239 199,12	45,068724	34,726502	Метод спутниковых геодезических измерений (определений)	0,25
8 201	4 983 764,97	5 239 207,35	45,068710	34,726607	Метод спутниковых геодезических измерений (определений)	0,25
8 202	4 983 765,12	5 239 216,03	45,068712	34,726717	Метод спутниковых геодезических измерений (определений)	0,25
8 203	4 983 766,02	5 239 226,27	45,068721	34,726847	Метод спутниковых геодезических измерений (определений)	0,25
8 204	4 983 766,25	5 239 236,59	45,068724	34,726978	Метод спутниковых геодезических измерений (определений)	0,25
8 205	4 983 765,28	5 239 245,49	45,068716	34,727091	Метод спутниковых геодезических измерений (определений)	0,25

(1)	(2)	(3)	(4)	(5)	(6)	(7)
8 206	4 983 761,96	5 239 255,61	45,068687	34,727220	Метод спутниковых геодезических измерений (определений)	0,25
8 207	4 983 756,28	5 239 267,86	45,068637	34,727376	Метод спутниковых геодезических измерений (определений)	0,25
8 208	4 983 753,42	5 239 277,19	45,068612	34,727495	Метод спутниковых геодезических измерений (определений)	0,25
8 209	4 983 750,96	5 239 289,69	45,068591	34,727654	Метод спутниковых геодезических измерений (определений)	0,25
8 210	4 983 746,64	5 239 299,32	45,068553	34,727776	Метод спутниковых геодезических измерений (определений)	0,25
8 211	4 983 739,63	5 239 311,64	45,068491	34,727934	Метод спутниковых геодезических измерений (определений)	0,25
8 212	4 983 735,03	5 239 317,33	45,068450	34,728007	Метод спутниковых геодезических измерений (определений)	0,25
8 213	4 983 729,77	5 239 320,20	45,068403	34,728044	Метод спутниковых геодезических измерений (определений)	0,25
8 214	4 983 725,44	5 239 320,16	45,068364	34,728044	Метод спутниковых геодезических измерений (определений)	0,25
8 215	4 983 718,90	5 239 318,05	45,068305	34,728018	Метод спутниковых геодезических измерений (определений)	0,25
8 216	4 983 711,59	5 239 315,69	45,068239	34,727989	Метод спутниковых геодезических измерений (определений)	0,25
8 217	4 983 698,62	5 239 311,31	45,068122	34,727934	Метод спутниковых геодезических измерений (определений)	0,25
8 218	4 983 690,42	5 239 309,19	45,068048	34,727909	Метод спутниковых геодезических измерений (определений)	0,25
8 219	4 983 679,76	5 239 308,61	45,067952	34,727903	Метод спутниковых геодезических измерений (определений)	0,25
8 220	4 983 667,97	5 239 309,77	45,067846	34,727919	Метод спутниковых геодезических измерений (определений)	0,25
8 221	4 983 647,92	5 239 313,43	45,067666	34,727968	Метод спутниковых геодезических измерений (определений)	0,25

(1)	(2)	(3)	(4)	(5)	(6)	(7)
8 222	4 983 638,67	5 239 316,72	45,067583	34,728010	Метод спутниковых геодезических измерений (определений)	0,25
8 223	4 983 632,85	5 239 321,09	45,067531	34,728067	Метод спутниковых геодезических измерений (определений)	0,25
8 224	4 983 627,35	5 239 326,53	45,067482	34,728136	Метод спутниковых геодезических измерений (определений)	0,25
8 225	4 983 622,54	5 239 330,12	45,067439	34,728183	Метод спутниковых геодезических измерений (определений)	0,25
8 226	4 983 615,86	5 239 331,65	45,067379	34,728203	Метод спутниковых геодезических измерений (определений)	0,25
8 227	4 983 594,58	5 239 335,84	45,067188	34,728259	Метод спутниковых геодезических измерений (определений)	0,25
8 228	4 983 584,90	5 239 338,52	45,067101	34,728294	Метод спутниковых геодезических измерений (определений)	0,25
8 229	4 983 578,11	5 239 339,08	45,067040	34,728302	Метод спутниковых геодезических измерений (определений)	0,25
8 230	4 983 570,11	5 239 339,15	45,066968	34,728304	Метод спутниковых геодезических измерений (определений)	0,25
8 231	4 983 565,10	5 239 339,98	45,066923	34,728315	Метод спутниковых геодезических измерений (определений)	0,25
8 232	4 983 559,83	5 239 343,70	45,066876	34,728363	Метод спутниковых геодезических измерений (определений)	0,25
8 233	4 983 554,35	5 239 346,79	45,066827	34,728402	Метод спутниковых геодезических измерений (определений)	0,25
8 234	4 983 543,97	5 239 352,62	45,066734	34,728478	Метод спутниковых геодезических измерений (определений)	0,25
8 235	4 983 538,15	5 239 356,88	45,066682	34,728533	Метод спутниковых геодезических измерений (определений)	0,25
8 236	4 983 531,09	5 239 362,82	45,066619	34,728609	Метод спутниковых геодезических измерений (определений)	0,25
8 237	4 983 522,80	5 239 370,54	45,066545	34,728708	Метод спутниковых геодезических измерений (определений)	0,25

(1)	(2)	(3)	(4)	(5)	(6)	(7)
8 238	4 983 516,05	5 239 377,88	45,066485	34,728802	Метод спутниковых геодезических измерений (определений)	0,25
8 239	4 983 504,95	5 239 387,21	45,066386	34,728922	Метод спутниковых геодезических измерений (определений)	0,25
8 240	4 983 499,77	5 239 394,79	45,066340	34,729018	Метод спутниковых геодезических измерений (определений)	0,25
8 241	4 983 498,03	5 239 402,57	45,066325	34,729117	Метод спутниковых геодезических измерений (определений)	0,25
8 242	4 983 495,96	5 239 409,81	45,066307	34,729210	Метод спутниковых геодезических измерений (определений)	0,25
8 243	4 983 490,64	5 239 420,16	45,066260	34,729342	Метод спутниковых геодезических измерений (определений)	0,25
8 244	4 983 484,21	5 239 430,43	45,066203	34,729473	Метод спутниковых геодезических измерений (определений)	0,25
8 245	4 983 478,54	5 239 441,63	45,066153	34,729616	Метод спутниковых геодезических измерений (определений)	0,25
8 246	4 983 471,65	5 239 454,64	45,066092	34,729782	Метод спутниковых геодезических измерений (определений)	0,25
8 247	4 983 467,76	5 239 465,15	45,066058	34,729916	Метод спутниковых геодезических измерений (определений)	0,25
8 248	4 983 464,98	5 239 476,23	45,066034	34,730057	Метод спутниковых геодезических измерений (определений)	0,25
8 249	4 983 464,68	5 239 485,19	45,066032	34,730171	Метод спутниковых геодезических измерений (определений)	0,25
8 250	4 983 462,85	5 239 490,62	45,066016	34,730240	Метод спутниковых геодезических измерений (определений)	0,25
8 251	4 983 458,12	5 239 497,04	45,065974	34,730322	Метод спутниковых геодезических измерений (определений)	0,25
8 252	4 983 450,39	5 239 503,65	45,065905	34,730407	Метод спутниковых геодезических измерений (определений)	0,25
8 253	4 983 441,97	5 239 512,09	45,065830	34,730515	Метод спутниковых геодезических измерений (определений)	0,25

(1)	(2)	(3)	(4)	(5)	(6)	(7)
8 254	4 983 435,44	5 239 522,17	45,065772	34,730643	Метод спутниковых геодезических измерений (определений)	0,25
8 255	4 983 429,29	5 239 537,08	45,065718	34,730834	Метод спутниковых геодезических измерений (определений)	0,25
8 256	4 983 426,40	5 239 548,71	45,065693	34,730982	Метод спутниковых геодезических измерений (определений)	0,25
8 257	4 983 420,86	5 239 558,89	45,065644	34,731111	Метод спутниковых геодезических измерений (определений)	0,25
8 258	4 983 415,53	5 239 569,56	45,065597	34,731248	Метод спутниковых геодезических измерений (определений)	0,25
8 259	4 983 410,00	5 239 578,01	45,065548	34,731356	Метод спутниковых геодезических измерений (определений)	0,25
8 260	4 983 399,68	5 239 589,03	45,065456	34,731497	Метод спутниковых геодезических измерений (определений)	0,25
8 261	4 983 391,24	5 239 600,29	45,065381	34,731641	Метод спутниковых геодезических измерений (определений)	0,25
8 262	4 983 378,96	5 239 616,62	45,065272	34,731849	Метод спутниковых геодезических измерений (определений)	0,25
8 263	4 983 371,50	5 239 629,71	45,065206	34,732017	Метод спутниковых геодезических измерений (определений)	0,25
8 264	4 983 363,83	5 239 641,69	45,065138	34,732170	Метод спутниковых геодезических измерений (определений)	0,25
8 265	4 983 358,37	5 239 654,48	45,065090	34,732333	Метод спутниковых геодезических измерений (определений)	0,25
8 266	4 983 350,65	5 239 673,01	45,065022	34,732569	Метод спутниковых геодезических измерений (определений)	0,25
8 267	4 983 340,13	5 239 691,56	45,064929	34,732806	Метод спутниковых геодезических измерений (определений)	0,25
8 268	4 983 329,88	5 239 706,27	45,064838	34,732994	Метод спутниковых геодезических измерений (определений)	0,25
8 269	4 983 323,41	5 239 719,85	45,064781	34,733167	Метод спутниковых геодезических измерений (определений)	0,25

(1)	(2)	(3)	(4)	(5)	(6)	(7)
8 270	4 983 317,23	5 239 727,59	45,064726	34,733266	Метод спутниковых геодезических измерений (определений)	0,25
8 271	4 983 310,81	5 239 735,78	45,064669	34,733371	Метод спутниковых геодезических измерений (определений)	0,25
8 272	4 983 304,71	5 239 745,96	45,064615	34,733501	Метод спутниковых геодезических измерений (определений)	0,25
8 273	4 983 301,63	5 239 754,83	45,064588	34,733613	Метод спутниковых геодезических измерений (определений)	0,25
8 274	4 983 300,68	5 239 762,16	45,064580	34,733707	Метод спутниковых геодезических измерений (определений)	0,25
8 275	4 983 297,47	5 239 771,57	45,064552	34,733826	Метод спутниковых геодезических измерений (определений)	0,25
8 276	4 983 292,38	5 239 781,37	45,064507	34,733952	Метод спутниковых геодезических измерений (определений)	0,25
8 277	4 983 285,72	5 239 792,02	45,064448	34,734088	Метод спутниковых геодезических измерений (определений)	0,25
8 278	4 983 279,17	5 239 801,40	45,064390	34,734207	Метод спутниковых геодезических измерений (определений)	0,25
8 279	4 983 273,85	5 239 812,07	45,064343	34,734344	Метод спутниковых геодезических измерений (определений)	0,25
8 280	4 983 267,52	5 239 823,75	45,064287	34,734493	Метод спутниковых геодезических измерений (определений)	0,25
8 281	4 983 260,54	5 239 833,07	45,064225	34,734612	Метод спутниковых геодезических измерений (определений)	0,25
8 282	4 983 252,91	5 239 842,21	45,064157	34,734729	Метод спутниковых геодезических измерений (определений)	0,25
8 283	4 983 244,05	5 239 849,93	45,064078	34,734828	Метод спутниковых геодезических измерений (определений)	0,25
8 284	4 983 239,66	5 239 855,30	45,064039	34,734896	Метод спутниковых геодезических измерений (определений)	0,25
8 285	4 983 237,81	5 239 864,50	45,064023	34,735014	Метод спутниковых геодезических измерений (определений)	0,25

(1)	(2)	(3)	(4)	(5)	(6)	(7)
8 286	4 983 240,61	5 239 873,35	45,064049	34,735125	Метод спутниковых геодезических измерений (определений)	0,25
8 287	4 983 245,44	5 239 879,24	45,064093	34,735200	Метод спутниковых геодезических измерений (определений)	0,25
8 288	4 983 250,71	5 239 886,69	45,064141	34,735294	Метод спутниковых геодезических измерений (определений)	0,25
8 289	4 983 252,54	5 239 893,00	45,064158	34,735374	Метод спутниковых геодезических измерений (определений)	0,25
8 290	4 983 251,58	5 239 900,56	45,064150	34,735470	Метод спутниковых геодезических измерений (определений)	0,25
8 291	4 983 247,51	5 239 907,44	45,064114	34,735558	Метод спутниковых геодезических измерений (определений)	0,25
8 292	4 983 242,59	5 239 910,88	45,064070	34,735602	Метод спутниковых геодезических измерений (определений)	0,25
8 293	4 983 234,78	5 239 912,45	45,064000	34,735623	Метод спутниковых геодезических измерений (определений)	0,25
8 294	4 983 225,24	5 239 911,88	45,063914	34,735617	Метод спутниковых геодезических измерений (определений)	0,25
8 295	4 983 216,45	5 239 912,05	45,063835	34,735620	Метод спутниковых геодезических измерений (определений)	0,25
8 296	4 983 207,98	5 239 914,81	45,063759	34,735656	Метод спутниковых геодезических измерений (определений)	0,25
8 297	4 983 198,03	5 239 920,30	45,063670	34,735727	Метод спутниковых геодезических измерений (определений)	0,25
8 298	4 983 186,83	5 239 928,93	45,063570	34,735838	Метод спутниковых геодезических измерений (определений)	0,25
8 299	4 983 164,10	5 239 948,08	45,063367	34,736083	Метод спутниковых геодезических измерений (определений)	0,25
8 300	4 983 153,36	5 239 955,32	45,063271	34,736177	Метод спутниковых геодезических измерений (определений)	0,25
8 301	4 983 136,72	5 239 963,42	45,063122	34,736281	Метод спутниковых геодезических измерений (определений)	0,25

(1)	(2)	(3)	(4)	(5)	(6)	(7)
8 302	4 983 129,44	5 239 969,10	45,063057	34,736355	Метод спутниковых геодезических измерений (определений)	0,25
8 303	4 983 124,04	5 239 976,77	45,063009	34,736452	Метод спутниковых геодезических измерений (определений)	0,25
8 304	4 983 118,92	5 239 989,34	45,062964	34,736613	Метод спутниковых геодезических измерений (определений)	0,25
8 305	4 983 114,04	5 239 999,35	45,062921	34,736740	Метод спутниковых геодезических измерений (определений)	0,25
8 306	4 983 106,82	5 240 011,03	45,062857	34,736889	Метод спутниковых геодезических измерений (определений)	0,25
8 307	4 983 099,51	5 240 020,66	45,062792	34,737013	Метод спутниковых геодезических измерений (определений)	0,25
8 308	4 983 093,35	5 240 024,54	45,062737	34,737063	Метод спутниковых геодезических измерений (определений)	0,25
8 309	4 983 085,68	5 240 024,70	45,062668	34,737066	Метод спутниковых геодезических измерений (определений)	0,25
8 310	4 983 076,17	5 240 022,08	45,062582	34,737033	Метод спутниковых геодезических измерений (определений)	0,25
8 311	4 983 066,50	5 240 020,88	45,062495	34,737019	Метод спутниковых геодезических измерений (определений)	0,25
8 312	4 983 053,81	5 240 022,18	45,062381	34,737037	Метод спутниковых геодезических измерений (определений)	0,25
8 313	4 983 047,26	5 240 021,49	45,062322	34,737029	Метод спутниковых геодезических измерений (определений)	0,25
8 314	4 983 041,50	5 240 019,49	45,062270	34,737005	Метод спутниковых геодезических измерений (определений)	0,25
8 315	4 983 035,43	5 240 014,70	45,062215	34,736945	Метод спутниковых геодезических измерений (определений)	0,25
8 316	4 983 029,25	5 240 010,30	45,062159	34,736890	Метод спутниковых геодезических измерений (определений)	0,25
8 317	4 983 022,15	5 240 007,96	45,062095	34,736861	Метод спутниковых геодезических измерений (определений)	0,25

(1)	(2)	(3)	(4)	(5)	(6)	(7)
8 318	4 983 014,37	5 240 009,14	45,062025	34,736877	Метод спутниковых геодезических измерений (определений)	0,25
8 319	4 983 004,88	5 240 013,92	45,061940	34,736938	Метод спутниковых геодезических измерений (определений)	0,25
8 320	4 982 997,63	5 240 015,93	45,061875	34,736965	Метод спутниковых геодезических измерений (определений)	0,25
8 321	4 982 985,61	5 240 018,08	45,061767	34,736994	Метод спутниковых геодезических измерений (определений)	0,25
8 322	4 982 979,36	5 240 020,86	45,061711	34,737030	Метод спутниковых геодезических измерений (определений)	0,25
8 323	4 982 973,86	5 240 025,69	45,061662	34,737092	Метод спутниковых геодезических измерений (определений)	0,25
8 324	4 982 968,29	5 240 027,76	45,061612	34,737118	Метод спутниковых геодезических измерений (определений)	0,25
8 325	4 982 963,08	5 240 026,63	45,061565	34,737105	Метод спутниковых геодезических измерений (определений)	0,25
8 326	4 982 959,90	5 240 021,78	45,061536	34,737044	Метод спутниковых геодезических измерений (определений)	0,25
8 327	4 982 961,62	5 240 015,98	45,061551	34,736970	Метод спутниковых геодезических измерений (определений)	0,25
8 328	4 982 966,45	5 240 011,60	45,061594	34,736914	Метод спутниковых геодезических измерений (определений)	0,25
8 329	4 982 969,73	5 240 004,72	45,061623	34,736826	Метод спутниковых геодезических измерений (определений)	0,25
8 330	4 982 968,91	5 239 996,97	45,061615	34,736728	Метод спутниковых геодезических измерений (определений)	0,25
8 331	4 982 963,87	5 239 989,83	45,061569	34,736637	Метод спутниковых геодезических измерений (определений)	0,25
8 332	4 982 955,69	5 239 985,35	45,061495	34,736582	Метод спутниковых геодезических измерений (определений)	0,25
8 333	4 982 948,92	5 239 983,96	45,061434	34,736565	Метод спутниковых геодезических измерений (определений)	0,25

(1)	(2)	(3)	(4)	(5)	(6)	(7)
8 334	4 982 941,01	5 239 985,53	45,061363	34,736586	Метод спутниковых геодезических измерений (определений)	0,25
8 335	4 982 936,08	5 239 989,57	45,061319	34,736638	Метод спутниковых геодезических измерений (определений)	0,25
8 336	4 982 931,36	5 239 996,07	45,061277	34,736721	Метод спутниковых геодезических измерений (определений)	0,25
8 337	4 982 925,98	5 240 000,28	45,061229	34,736775	Метод спутниковых геодезических измерений (определений)	0,25
8 338	4 982 915,17	5 240 003,64	45,061132	34,736819	Метод спутниковых геодезических измерений (определений)	0,25
8 339	4 982 909,38	5 240 005,79	45,061080	34,736847	Метод спутниковых геодезических измерений (определений)	0,25
8 340	4 982 903,32	5 240 010,30	45,061026	34,736905	Метод спутниковых геодезических измерений (определений)	0,25
8 341	4 982 896,91	5 240 018,12	45,060969	34,737005	Метод спутниковых геодезических измерений (определений)	0,25
8 342	4 982 891,83	5 240 026,10	45,060924	34,737107	Метод спутниковых геодезических измерений (определений)	0,25
8 343	4 982 887,77	5 240 033,01	45,060888	34,737195	Метод спутниковых геодезических измерений (определений)	0,25
8 344	4 982 882,05	5 240 038,77	45,060837	34,737269	Метод спутниковых геодезических измерений (определений)	0,25
8 345	4 982 873,79	5 240 042,72	45,060763	34,737320	Метод спутниковых геодезических измерений (определений)	0,25
8 346	4 982 864,45	5 240 043,42	45,060679	34,737330	Метод спутниковых геодезических измерений (определений)	0,25
8 347	4 982 855,12	5 240 042,06	45,060595	34,737314	Метод спутниковых геодезических измерений (определений)	0,25
8 348	4 982 845,79	5 240 040,55	45,060511	34,737296	Метод спутниковых геодезических измерений (определений)	0,25
8 349	4 982 836,69	5 240 039,84	45,060429	34,737288	Метод спутниковых геодезических измерений (определений)	0,25

(1)	(2)	(3)	(4)	(5)	(6)	(7)
8 350	4 982 827,92	5 240 039,76	45,060350	34,737288	Метод спутниковых геодезических измерений (определений)	0,25
8 351	4 982 816,45	5 240 042,18	45,060247	34,737320	Метод спутниковых геодезических измерений (определений)	0,25
8 352	4 982 807,73	5 240 046,49	45,060169	34,737375	Метод спутниковых геодезических измерений (определений)	0,25
8 353	4 982 800,56	5 240 052,49	45,060105	34,737452	Метод спутниковых геодезических измерений (определений)	0,25
8 354	4 982 791,78	5 240 064,71	45,060027	34,737609	Метод спутниковых геодезических измерений (определений)	0,25
8 355	4 982 783,32	5 240 077,54	45,059952	34,737773	Метод спутниковых геодезических измерений (определений)	0,25
8 356	4 982 776,34	5 240 087,32	45,059890	34,737898	Метод спутниковых геодезических измерений (определений)	0,25
8 357	4 982 768,36	5 240 097,42	45,059819	34,738027	Метод спутниковых геодезических измерений (определений)	0,25
8 358	4 982 760,96	5 240 102,71	45,059753	34,738095	Метод спутниковых геодезических измерений (определений)	0,25
8 359	4 982 751,27	5 240 106,53	45,059666	34,738144	Метод спутниковых геодезических измерений (определений)	0,25
8 360	4 982 742,88	5 240 111,19	45,059591	34,738205	Метод спутниковых геодезических измерений (определений)	0,25
8 361	4 982 733,92	5 240 118,67	45,059511	34,738301	Метод спутниковых геодезических измерений (определений)	0,25
8 362	4 982 727,73	5 240 127,27	45,059456	34,738410	Метод спутниковых геодезических измерений (определений)	0,25
8 363	4 982 722,20	5 240 136,43	45,059407	34,738528	Метод спутниковых геодезических измерений (определений)	0,25
8 364	4 982 713,12	5 240 144,54	45,059326	34,738632	Метод спутниковых геодезических измерений (определений)	0,25
8 365	4 982 699,95	5 240 150,00	45,059208	34,738702	Метод спутниковых геодезических измерений (определений)	0,25

(1)	(2)	(3)	(4)	(5)	(6)	(7)
8 366	4 982 688,45	5 240 155,20	45,059105	34,738770	Метод спутниковых геодезических измерений (определений)	0,25
8 367	4 982 677,82	5 240 163,52	45,059010	34,738877	Метод спутниковых геодезических измерений (определений)	0,25
8 368	4 982 667,94	5 240 173,66	45,058922	34,739007	Метод спутниковых геодезических измерений (определений)	0,25
8 369	4 982 656,03	5 240 187,50	45,058816	34,739184	Метод спутниковых геодезических измерений (определений)	0,25
8 370	4 982 646,27	5 240 196,37	45,058729	34,739297	Метод спутниковых геодезических измерений (определений)	0,25
8 371	4 982 635,76	5 240 203,99	45,058635	34,739395	Метод спутниковых геодезических измерений (определений)	0,25
8 372	4 982 623,98	5 240 214,14	45,058530	34,739526	Метод спутниковых геодезических измерений (определений)	0,25
8 373	4 982 614,70	5 240 220,75	45,058447	34,739611	Метод спутниковых геодезических измерений (определений)	0,25
8 374	4 982 606,65	5 240 226,57	45,058375	34,739686	Метод спутниковых геодезических измерений (определений)	0,25
8 375	4 982 595,25	5 240 233,16	45,058273	34,739771	Метод спутниковых геодезических измерений (определений)	0,25
8 376	4 982 584,99	5 240 237,88	45,058181	34,739832	Метод спутниковых геодезических измерений (определений)	0,25
8 377	4 982 575,39	5 240 240,46	45,058095	34,739866	Метод спутниковых геодезических измерений (определений)	0,25
8 378	4 982 559,14	5 240 244,33	45,057949	34,739917	Метод спутниковых геодезических измерений (определений)	0,25
8 379	4 982 545,00	5 240 246,95	45,057822	34,739952	Метод спутниковых геодезических измерений (определений)	0,25
8 380	4 982 534,62	5 240 250,88	45,057729	34,740003	Метод спутниковых геодезических измерений (определений)	0,25
8 381	4 982 525,78	5 240 257,09	45,057650	34,740083	Метод спутниковых геодезических измерений (определений)	0,25

(1)	(2)	(3)	(4)	(5)	(6)	(7)
8 382	4 982 517,24	5 240 267,17	45,057574	34,740212	Метод спутниковых геодезических измерений (определений)	0,25
8 383	4 982 509,84	5 240 274,58	45,057508	34,740307	Метод спутниковых геодезических измерений (определений)	0,25
8 384	4 982 503,17	5 240 285,78	45,057449	34,740450	Метод спутниковых геодезических измерений (определений)	0,25
8 385	4 982 498,63	5 240 296,85	45,057409	34,740591	Метод спутниковых геодезических измерений (определений)	0,25
8 386	4 982 493,75	5 240 306,96	45,057366	34,740720	Метод спутниковых геодезических измерений (определений)	0,25
8 387	4 982 488,70	5 240 312,98	45,057321	34,740797	Метод спутниковых геодезических измерений (определений)	0,25
8 388	4 982 480,87	5 240 316,93	45,057251	34,740848	Метод спутниковых геодезических измерений (определений)	0,25
8 389	4 982 471,75	5 240 317,64	45,057169	34,740858	Метод спутниковых геодезических измерений (определений)	0,25
8 390	4 982 460,42	5 240 317,91	45,057067	34,740862	Метод спутниковых геодезических измерений (определений)	0,25
8 391	4 982 453,07	5 240 319,20	45,057001	34,740880	Метод спутниковых геодезических измерений (определений)	0,25
8 392	4 982 444,36	5 240 324,30	45,056923	34,740946	Метод спутниковых геодезических измерений (определений)	0,25
8 393	4 982 436,41	5 240 329,82	45,056852	34,741017	Метод спутниковых геодезических измерений (определений)	0,25
8 394	4 982 431,11	5 240 337,88	45,056805	34,741119	Метод спутниковых геодезических измерений (определений)	0,25
8 395	4 982 429,80	5 240 346,38	45,056794	34,741228	Метод спутниковых геодезических измерений (определений)	0,25
8 396	4 982 429,72	5 240 354,88	45,056794	34,741335	Метод спутниковых геодезических измерений (определений)	0,25
8 397	4 982 427,77	5 240 362,66	45,056777	34,741434	Метод спутниковых геодезических измерений (определений)	0,25

(1)	(2)	(3)	(4)	(5)	(6)	(7)
8 398	4 982 423,45	5 240 371,44	45,056739	34,741546	Метод спутниковых геодезических измерений (определений)	0,25
8 399	4 982 418,40	5 240 377,32	45,056694	34,741622	Метод спутниковых геодезических измерений (определений)	0,25
8 400	4 982 413,24	5 240 382,46	45,056648	34,741688	Метод спутниковых геодезических измерений (определений)	0,25
8 401	4 982 405,41	5 240 387,52	45,056578	34,741753	Метод спутниковых геодезических измерений (определений)	0,25
8 402	4 982 396,17	5 240 390,02	45,056495	34,741786	Метод спутниковых геодезических измерений (определений)	0,25
8 403	4 982 383,59	5 240 391,80	45,056382	34,741810	Метод спутниковых геодезических измерений (определений)	0,25
8 404	4 982 374,01	5 240 393,52	45,056296	34,741833	Метод спутниковых геодезических измерений (определений)	0,25
8 405	4 982 360,56	5 240 395,13	45,056175	34,741855	Метод спутниковых геодезических измерений (определений)	0,25
8 406	4 982 351,75	5 240 398,28	45,056096	34,741896	Метод спутниковых геодезических измерений (определений)	0,25
8 407	4 982 346,69	5 240 404,61	45,056051	34,741977	Метод спутниковых геодезических измерений (определений)	0,25
8 408	4 982 343,25	5 240 414,73	45,056021	34,742105	Метод спутниковых геодезических измерений (определений)	0,25
8 409	4 982 338,82	5 240 424,31	45,055982	34,742228	Метод спутниковых геодезических измерений (определений)	0,25
8 410	4 982 333,42	5 240 431,57	45,055934	34,742320	Метод спутниковых геодезических измерений (определений)	0,25
8 411	4 982 326,93	5 240 436,81	45,055876	34,742388	Метод спутниковых геодезических измерений (определений)	0,25
8 412	4 982 319,12	5 240 440,20	45,055806	34,742432	Метод спутниковых геодезических измерений (определений)	0,25
8 413	4 982 310,54	5 240 442,25	45,055729	34,742459	Метод спутниковых геодезических измерений (определений)	0,25

(1)	(2)	(3)	(4)	(5)	(6)	(7)
8 414	4 982 302,20	5 240 443,59	45,055654	34,742477	Метод спутниковых геодезических измерений (определений)	0,25
8 415	4 982 292,51	5 240 444,60	45,055567	34,742491	Метод спутниковых геодезических измерений (определений)	0,25
8 416	4 982 283,15	5 240 447,27	45,055483	34,742526	Метод спутниковых геодезических измерений (определений)	0,25
8 417	4 982 277,22	5 240 451,60	45,055430	34,742581	Метод спутниковых геодезических измерений (определений)	0,25
8 418	4 982 273,83	5 240 458,61	45,055400	34,742671	Метод спутниковых геодезических измерений (определений)	0,25
8 419	4 982 271,74	5 240 468,12	45,055382	34,742792	Метод спутниковых геодезических измерений (определений)	0,25
8 420	4 982 269,54	5 240 476,04	45,055363	34,742892	Метод спутниковых геодезических измерений (определений)	0,25
8 421	4 982 265,58	5 240 485,53	45,055328	34,743013	Метод спутниковых геодезических измерений (определений)	0,25
8 422	4 982 261,96	5 240 491,11	45,055296	34,743085	Метод спутниковых геодезических измерений (определений)	0,25
8 423	4 982 257,35	5 240 496,88	45,055255	34,743158	Метод спутниковых геодезических измерений (определений)	0,25
8 424	4 982 253,67	5 240 499,14	45,055222	34,743188	Метод спутниковых геодезических измерений (определений)	0,25
8 425	4 982 249,84	5 240 502,65	45,055188	34,743233	Метод спутниковых геодезических измерений (определений)	0,25
8 426	4 982 247,02	5 240 507,11	45,055163	34,743290	Метод спутниковых геодезических измерений (определений)	0,25
8 427	4 982 243,55	5 240 510,84	45,055132	34,743337	Метод спутниковых геодезических измерений (определений)	0,25
8 428	4 982 238,05	5 240 516,24	45,055083	34,743407	Метод спутниковых геодезических измерений (определений)	0,25
8 429	4 982 232,89	5 240 520,84	45,055037	34,743466	Метод спутниковых геодезических измерений (определений)	0,25

(1)	(2)	(3)	(4)	(5)	(6)	(7)
8 430	4 982 229,21	5 240 523,73	45,055004	34,743503	Метод спутниковых геодезических измерений (определений)	0,25
8 431	4 982 226,28	5 240 527,25	45,054978	34,743548	Метод спутниковых геодезических измерений (определений)	0,25
8 432	4 982 222,44	5 240 534,39	45,054944	34,743639	Метод спутниковых геодезических измерений (определений)	0,25
8 433	4 982 218,50	5 240 539,15	45,054909	34,743700	Метод спутниковых геодезических измерений (определений)	0,25
8 434	4 982 212,24	5 240 543,65	45,054853	34,743758	Метод спутниковых геодезических измерений (определений)	0,25
8 435	4 982 210,52	5 240 548,37	45,054838	34,743818	Метод спутниковых геодезических измерений (определений)	0,25
8 436	4 982 211,37	5 240 553,25	45,054846	34,743880	Метод спутниковых геодезических измерений (определений)	0,25
8 437	4 982 214,53	5 240 559,83	45,054875	34,743963	Метод спутниковых геодезических измерений (определений)	0,25
8 438	4 982 215,37	5 240 564,95	45,054883	34,744028	Метод спутниковых геодезических измерений (определений)	0,25
8 439	4 982 213,07	5 240 573,44	45,054863	34,744136	Метод спутниковых геодезических измерений (определений)	0,25
8 440	4 982 209,19	5 240 583,81	45,054829	34,744268	Метод спутниковых геодезических измерений (определений)	0,25
8 441	4 982 206,31	5 240 594,73	45,054804	34,744407	Метод спутниковых геодезических измерений (определений)	0,25
8 442	4 982 205,08	5 240 606,15	45,054794	34,744552	Метод спутниковых геодезических измерений (определений)	0,25
8 443	4 982 203,78	5 240 615,10	45,054783	34,744665	Метод спутниковых геодезических измерений (определений)	0,25
8 444	4 982 201,02	5 240 624,76	45,054759	34,744788	Метод спутниковых геодезических измерений (определений)	0,25
8 445	4 982 195,35	5 240 638,10	45,054709	34,744959	Метод спутниковых геодезических измерений (определений)	0,25

(1)	(2)	(3)	(4)	(5)	(6)	(7)
8 446	4 982 186,49	5 240 657,42	45,054631	34,745205	Метод спутниковых геодезических измерений (определений)	0,25
8 447	4 982 179,03	5 240 671,75	45,054565	34,745388	Метод спутниковых геодезических измерений (определений)	0,25
8 448	4 982 172,16	5 240 681,76	45,054504	34,745515	Метод спутниковых геодезических измерений (определений)	0,25
8 449	4 982 163,98	5 240 689,11	45,054431	34,745610	Метод спутниковых геодезических измерений (определений)	0,25
8 450	4 982 150,68	5 240 696,30	45,054312	34,745703	Метод спутниковых геодезических измерений (определений)	0,25
8 451	4 982 140,16	5 240 703,52	45,054218	34,745795	Метод спутниковых геодезических измерений (определений)	0,25
8 452	4 982 134,90	5 240 708,04	45,054171	34,745853	Метод спутниковых геодезических измерений (определений)	0,25
8 453	4 982 130,41	5 240 713,44	45,054131	34,745922	Метод спутниковых геодезических измерений (определений)	0,25
8 454	4 982 124,64	5 240 724,19	45,054080	34,746060	Метод спутниковых геодезических измерений (определений)	0,25
8 455	4 982 117,39	5 240 739,16	45,054016	34,746250	Метод спутниковых геодезических измерений (определений)	0,25
8 456	4 982 109,45	5 240 754,46	45,053946	34,746446	Метод спутниковых геодезических измерений (определений)	0,25
8 457	4 982 101,11	5 240 767,59	45,053872	34,746613	Метод спутниковых геодезических измерений (определений)	0,25
8 458	4 982 093,45	5 240 778,87	45,053804	34,746757	Метод спутниковых геодезических измерений (определений)	0,25
8 459	4 982 088,80	5 240 788,69	45,053763	34,746883	Метод спутниковых геодезических измерений (определений)	0,25
8 460	4 982 085,59	5 240 799,84	45,053735	34,747025	Метод спутниковых геодезических измерений (определений)	0,25
8 461	4 982 084,83	5 240 809,93	45,053729	34,747153	Метод спутниковых геодезических измерений (определений)	0,25

(1)	(2)	(3)	(4)	(5)	(6)	(7)
8 462	4 982 087,37	5 240 823,17	45,053753	34,747320	Метод спутниковых геодезических измерений (определений)	0,25
8 463	4 982 087,74	5 240 831,23	45,053757	34,747423	Метод спутниковых геодезических измерений (определений)	0,25
8 464	4 982 085,44	5 240 839,23	45,053737	34,747525	Метод спутниковых геодезических измерений (определений)	0,25
8 465	4 982 076,51	5 240 855,69	45,053658	34,747734	Метод спутниковых геодезических измерений (определений)	0,25
8 466	4 982 073,53	5 240 865,04	45,053632	34,747854	Метод спутниковых геодезических измерений (определений)	0,25
8 467	4 982 071,46	5 240 873,22	45,053614	34,747958	Метод спутниковых геодезических измерений (определений)	0,25
8 468	4 982 067,94	5 240 881,13	45,053583	34,748058	Метод спутниковых геодезических измерений (определений)	0,25
8 469	4 982 064,44	5 240 885,66	45,053552	34,748116	Метод спутниковых геодезических измерений (определений)	0,25
8 470	4 982 058,85	5 240 890,52	45,053502	34,748179	Метод спутниковых геодезических измерений (определений)	0,25
8 471	4 982 052,20	5 240 899,19	45,053443	34,748290	Метод спутниковых геодезических измерений (определений)	0,25
8 472	4 982 047,44	5 240 908,90	45,053401	34,748413	Метод спутниковых геодезических измерений (определений)	0,25
8 473	4 982 043,34	5 240 919,90	45,053365	34,748553	Метод спутниковых геодезических измерений (определений)	0,25
8 474	4 982 038,14	5 240 929,32	45,053319	34,748674	Метод спутниковых геодезических измерений (определений)	0,25
8 475	4 982 030,17	5 240 938,30	45,053248	34,748789	Метод спутниковых геодезических измерений (определений)	0,25
8 476	4 982 020,76	5 240 946,57	45,053164	34,748895	Метод спутниковых геодезических измерений (определений)	0,25
8 477	4 982 011,35	5 240 953,94	45,053080	34,748989	Метод спутниковых геодезических измерений (определений)	0,25

(1)	(2)	(3)	(4)	(5)	(6)	(7)
8 478	4 982 000,75	5 240 958,81	45,052985	34,749052	Метод спутниковых геодезических измерений (определений)	0,25
8 479	4 981 993,26	5 240 963,96	45,052918	34,749119	Метод спутниковых геодезических измерений (определений)	0,25
8 480	4 981 986,97	5 240 970,99	45,052862	34,749209	Метод спутниковых геодезических измерений (определений)	0,25
8 481	4 981 982,75	5 240 982,12	45,052825	34,749350	Метод спутниковых геодезических измерений (определений)	0,25
8 482	4 981 979,02	5 240 989,43	45,052792	34,749444	Метод спутниковых геодезических измерений (определений)	0,25
8 483	4 981 974,42	5 240 994,18	45,052751	34,749504	Метод спутниковых геодезических измерений (определений)	0,25
8 484	4 981 967,72	5 240 996,79	45,052691	34,749538	Метод спутниковых геодезических измерений (определений)	0,25
8 485	4 981 958,60	5 240 997,58	45,052609	34,749550	Метод спутниковых геодезических измерений (определений)	0,25
8 486	4 981 942,38	5 240 997,20	45,052463	34,749547	Метод спутниковых геодезических измерений (определений)	0,25
8 487	4 981 931,14	5 240 998,58	45,052362	34,749565	Метод спутниковых геодезических измерений (определений)	0,25
8 488	4 981 920,77	5 241 002,19	45,052269	34,749612	Метод спутниковых геодезических измерений (определений)	0,25
8 489	4 981 911,94	5 241 007,08	45,052190	34,749676	Метод спутниковых геодезических измерений (определений)	0,25
8 490	4 981 901,66	5 241 013,59	45,052098	34,749759	Метод спутниковых геодезических измерений (определений)	0,25
8 491	4 981 889,69	5 241 022,16	45,051991	34,749870	Метод спутниковых геодезических измерений (определений)	0,25
8 492	4 981 867,97	5 241 038,27	45,051797	34,750077	Метод спутниковых геодезических измерений (определений)	0,25
8 493	4 981 846,69	5 241 056,90	45,051607	34,750316	Метод спутниковых геодезических измерений (определений)	0,25

(1)	(2)	(3)	(4)	(5)	(6)	(7)
8 494	4 981 833,82	5 241 066,31	45,051492	34,750437	Метод спутниковых геодезических измерений (определений)	0,25
8 495	4 981 824,98	5 241 072,75	45,051413	34,750519	Метод спутниковых геодезических измерений (определений)	0,25
8 496	4 981 820,24	5 241 079,75	45,051371	34,750609	Метод спутниковых геодезических измерений (определений)	0,25
8 497	4 981 819,06	5 241 088,07	45,051361	34,750715	Метод спутниковых геодезических измерений (определений)	0,25
8 498	4 981 821,65	5 241 095,81	45,051385	34,750812	Метод спутниковых геодезических измерений (определений)	0,25
8 499	4 981 827,72	5 241 100,52	45,051440	34,750871	Метод спутниковых геодезических измерений (определений)	0,25
8 500	4 981 836,94	5 241 102,19	45,051523	34,750892	Метод спутниковых геодезических измерений (определений)	0,25
8 501	4 981 846,36	5 241 104,49	45,051608	34,750920	Метод спутниковых геодезических измерений (определений)	0,25
8 502	4 981 852,66	5 241 108,46	45,051665	34,750969	Метод спутниковых геодезических измерений (определений)	0,25
8 503	4 981 856,05	5 241 113,94	45,051696	34,751039	Метод спутниковых геодезических измерений (определений)	0,25
8 504	4 981 857,32	5 241 120,81	45,051708	34,751126	Метод спутниковых геодезических измерений (определений)	0,25
8 505	4 981 854,81	5 241 128,02	45,051686	34,751217	Метод спутниковых геодезических измерений (определений)	0,25
8 506	4 981 850,07	5 241 135,95	45,051644	34,751319	Метод спутниковых геодезических измерений (определений)	0,25
8 507	4 981 845,58	5 241 141,35	45,051604	34,751388	Метод спутниковых геодезических измерений (определений)	0,25
8 508	4 981 838,88	5 241 144,18	45,051544	34,751424	Метод спутниковых геодезических измерений (определений)	0,25
8 509	4 981 828,20	5 241 144,26	45,051448	34,751427	Метод спутниковых геодезических измерений (определений)	0,25

(1)	(2)	(3)	(4)	(5)	(6)	(7)
8 510	4 981 816,64	5 241 145,25	45,051344	34,751441	Метод спутниковых геодезических измерений (определений)	0,25
8 511	4 981 806,83	5 241 147,92	45,051256	34,751476	Метод спутниковых геодезических измерений (определений)	0,25
8 512	4 981 799,01	5 241 152,64	45,051186	34,751536	Метод спутниковых геодезических измерений (определений)	0,25
8 513	4 981 792,93	5 241 160,86	45,051132	34,751642	Метод спутниковых геодезических измерений (определений)	0,25
8 514	4 981 790,52	5 241 169,65	45,051111	34,751753	Метод спутниковых геодезических измерений (определений)	0,25
8 515	4 981 790,98	5 241 180,55	45,051116	34,751892	Метод спутниковых геодезических измерений (определений)	0,25
8 516	4 981 793,01	5 241 189,45	45,051135	34,752004	Метод спутниковых геодезических измерений (определений)	0,25
8 517	4 981 792,50	5 241 195,99	45,051131	34,752087	Метод спутниковых геодезических измерений (определений)	0,25
8 518	4 981 789,79	5 241 200,62	45,051107	34,752147	Метод спутниковых геодезических измерений (определений)	0,25
8 519	4 981 783,53	5 241 203,17	45,051051	34,752180	Метод спутниковых геодезических измерений (определений)	0,25
8 520	4 981 773,86	5 241 203,85	45,050964	34,752189	Метод спутниковых геодезических измерений (определений)	0,25
8 521	4 981 761,09	5 241 203,34	45,050849	34,752184	Метод спутниковых геодезических измерений (определений)	0,25
8 522	4 981 746,21	5 241 202,17	45,050715	34,752171	Метод спутниковых геодезических измерений (определений)	0,25
8 523	4 981 729,44	5 241 199,76	45,050564	34,752143	Метод спутниковых геодезических измерений (определений)	0,25
8 524	4 981 717,46	5 241 197,35	45,050456	34,752113	Метод спутниковых геодезических измерений (определений)	0,25
8 525	4 981 706,72	5 241 192,46	45,050359	34,752053	Метод спутниковых геодезических измерений (определений)	0,25

(1)	(2)	(3)	(4)	(5)	(6)	(7)
8 526	4 981 694,66	5 241 187,21	45,050250	34,751987	Метод спутниковых геодезических измерений (определений)	0,25
8 527	4 981 684,35	5 241 183,97	45,050157	34,751948	Метод спутниковых геодезических измерений (определений)	0,25
8 528	4 981 674,26	5 241 182,31	45,050066	34,751928	Метод спутниковых геодезических измерений (определений)	0,25
8 529	4 981 662,37	5 241 181,95	45,049959	34,751924	Метод спутниковых геодезических измерений (определений)	0,25
8 530	4 981 649,68	5 241 183,55	45,049845	34,751946	Метод спутниковых геодезических измерений (определений)	0,25
8 531	4 981 639,08	5 241 187,71	45,049750	34,752000	Метод спутниковых геодезических измерений (определений)	0,25
8 532	4 981 632,68	5 241 194,20	45,049693	34,752083	Метод спутниковых геодезических измерений (определений)	0,25
8 533	4 981 629,06	5 241 201,98	45,049661	34,752183	Метод спутниковых геодезических измерений (определений)	0,25
8 534	4 981 625,81	5 241 205,57	45,049632	34,752229	Метод спутниковых геодезических измерений (определений)	0,25
8 535	4 981 620,22	5 241 208,67	45,049582	34,752269	Метод спутниковых геодезических измерений (определений)	0,25
8 536	4 981 614,38	5 241 215,40	45,049530	34,752355	Метод спутниковых геодезических измерений (определений)	0,25
8 537	4 981 610,67	5 241 220,73	45,049497	34,752423	Метод спутниковых геодезических измерений (определений)	0,25
8 538	4 981 605,18	5 241 224,13	45,049448	34,752467	Метод спутниковых геодезических измерений (определений)	0,25
8 539	4 981 597,51	5 241 226,01	45,049379	34,752491	Метод спутниковых геодезических измерений (определений)	0,25
8 540	4 981 585,68	5 241 229,54	45,049273	34,752537	Метод спутниковых геодезических измерений (определений)	0,25
8 541	4 981 577,96	5 241 234,83	45,049204	34,752606	Метод спутниковых геодезических измерений (определений)	0,25

(1)	(2)	(3)	(4)	(5)	(6)	(7)
8 542	4 981 569,55	5 241 244,28	45,049129	34,752726	Метод спутниковых геодезических измерений (определений)	0,25
8 543	4 981 562,88	5 241 255,74	45,049070	34,752873	Метод спутниковых геодезических измерений (определений)	0,25
8 544	4 981 556,89	5 241 267,08	45,049017	34,753017	Метод спутниковых геодезических измерений (определений)	0,25
8 545	4 981 550,56	5 241 276,95	45,048961	34,753143	Метод спутниковых геодезических измерений (определений)	0,25
8 546	4 981 544,05	5 241 284,95	45,048903	34,753246	Метод спутниковых геодезических измерений (определений)	0,25
8 547	4 981 537,66	5 241 289,76	45,048846	34,753307	Метод спутниковых геодезических измерений (определений)	0,25
8 548	4 981 530,32	5 241 291,74	45,048780	34,753334	Метод спутниковых геодезических измерений (определений)	0,25
8 549	4 981 518,54	5 241 291,15	45,048674	34,753327	Метод спутниковых геодезических измерений (определений)	0,25
8 550	4 981 507,44	5 241 290,28	45,048574	34,753318	Метод спутниковых геодезических измерений (определений)	0,25
8 551	4 981 497,64	5 241 290,73	45,048486	34,753325	Метод спутниковых геодезических измерений (определений)	0,25
8 552	4 981 488,28	5 241 293,79	45,048402	34,753364	Метод спутниковых геодезических измерений (определений)	0,25
8 553	4 981 479,33	5 241 301,20	45,048322	34,753460	Метод спутниковых геодезических измерений (определений)	0,25
8 554	4 981 471,92	5 241 308,93	45,048256	34,753558	Метод спутниковых геодезических измерений (определений)	0,25
8 555	4 981 463,31	5 241 314,60	45,048179	34,753632	Метод спутниковых геодезических измерений (определений)	0,25
8 556	4 981 454,03	5 241 319,49	45,048096	34,753695	Метод спутниковых геодезических измерений (определений)	0,25
8 557	4 981 443,67	5 241 322,70	45,048003	34,753737	Метод спутниковых геодезических измерений (определений)	0,25

(1)	(2)	(3)	(4)	(5)	(6)	(7)
8 558	4 981 431,67	5 241 322,60	45,047895	34,753737	Метод спутниковых геодезических измерений (определений)	0,25
8 559	4 981 421,80	5 241 320,61	45,047806	34,753713	Метод спутниковых геодезических измерений (определений)	0,25
8 560	4 981 410,85	5 241 315,23	45,047707	34,753646	Метод спутниковых геодезических измерений (определений)	0,25
8 561	4 981 401,02	5 241 307,88	45,047618	34,753553	Метод спутниковых геодезических измерений (определений)	0,25
8 562	4 981 391,78	5 241 297,63	45,047534	34,753425	Метод спутниковых геодезических измерений (определений)	0,25
8 563	4 981 385,08	5 241 288,84	45,047473	34,753314	Метод спутниковых геодезических измерений (определений)	0,25
8 564	4 981 377,63	5 241 277,56	45,047405	34,753171	Метод спутниковых геодезических измерений (определений)	0,25
8 565	4 981 372,24	5 241 271,62	45,047356	34,753097	Метод спутниковых геодезических измерений (определений)	0,25
8 566	4 981 366,70	5 241 269,44	45,047306	34,753070	Метод спутниковых геодезических измерений (определений)	0,25
8 567	4 981 359,58	5 241 269,91	45,047242	34,753076	Метод спутниковых геодезических измерений (определений)	0,25
8 568	4 981 353,32	5 241 273,49	45,047186	34,753123	Метод спутниковых геодезических измерений (определений)	0,25
8 569	4 981 347,94	5 241 278,79	45,047138	34,753191	Метод спутниковых геодезических измерений (определений)	0,25
8 570	4 981 340,01	5 241 282,98	45,047067	34,753245	Метод спутниковых геодезических измерений (определений)	0,25
8 571	4 981 330,88	5 241 285,50	45,046985	34,753278	Метод спутниковых геодезических измерений (определений)	0,25
8 572	4 981 309,61	5 241 288,29	45,046794	34,753316	Метод спутниковых геодезических измерений (определений)	0,25
8 573	4 981 300,81	5 241 291,66	45,046715	34,753359	Метод спутниковых геодезических измерений (определений)	0,25

(1)	(2)	(3)	(4)	(5)	(6)	(7)
8 574	4 981 294,66	5 241 295,41	45,046660	34,753408	Метод спутниковых геодезических измерений (определений)	0,25
8 575	4 981 289,54	5 241 296,52	45,046614	34,753422	Метод спутниковых геодезических измерений (определений)	0,25
8 576	4 981 278,31	5 241 296,90	45,046513	34,753428	Метод спутниковых геодезических измерений (определений)	0,25
8 577	4 981 266,21	5 241 294,27	45,046404	34,753397	Метод спутниковых геодезических измерений (определений)	0,25
8 578	4 981 258,24	5 241 291,53	45,046332	34,753363	Метод спутниковых геодезических измерений (определений)	0,25
8 579	4 981 248,08	5 241 285,19	45,046240	34,753283	Метод спутниковых геодезических измерений (определений)	0,25
8 580	4 981 242,77	5 241 281,85	45,046192	34,753242	Метод спутниковых геодезических измерений (определений)	0,25
8 581	4 981 232,80	5 241 277,82	45,046102	34,753192	Метод спутниковых геодезических измерений (определений)	0,25
8 582	4 981 216,73	5 241 272,54	45,045957	34,753127	Метод спутниковых геодезических измерений (определений)	0,25
8 583	4 981 204,66	5 241 268,40	45,045848	34,753075	Метод спутниковых геодезических измерений (определений)	0,25
8 584	4 981 193,38	5 241 262,48	45,045746	34,753002	Метод спутниковых геодезических измерений (определений)	0,25
8 585	4 981 179,99	5 241 256,37	45,045625	34,752926	Метод спутниковых геодезических измерений (определений)	0,25
8 586	4 981 166,94	5 241 248,76	45,045507	34,752831	Метод спутниковых геодезических измерений (определений)	0,25
8 587	4 981 159,74	5 241 246,00	45,045442	34,752796	Метод спутниковых геодезических измерений (определений)	0,25
8 588	4 981 152,32	5 241 243,66	45,045375	34,752768	Метод спутниковых геодезических измерений (определений)	0,25
8 589	4 981 147,02	5 241 239,76	45,045327	34,752719	Метод спутниковых геодезических измерений (определений)	0,25

(1)	(2)	(3)	(4)	(5)	(6)	(7)
8 590	4 981 143,19	5 241 233,65	45,045292	34,752642	Метод спутниковых геодезических измерений (определений)	0,25
8 591	4 981 138,24	5 241 227,85	45,045247	34,752569	Метод спутниковых геодезических измерений (определений)	0,25
8 592	4 981 129,42	5 241 220,59	45,045167	34,752477	Метод спутниковых геодезических измерений (определений)	0,25
8 593	4 981 122,77	5 241 217,38	45,045107	34,752437	Метод спутниковых геодезических измерений (определений)	0,25
8 594	4 981 111,57	5 241 215,86	45,045006	34,752419	Метод спутниковых геодезических измерений (определений)	0,25
8 595	4 981 093,89	5 241 216,57	45,044847	34,752431	Метод спутниковых геодезических измерений (определений)	0,25
8 596	4 981 087,20	5 241 218,24	45,044787	34,752453	Метод спутниковых геодезических измерений (определений)	0,25
8 597	4 981 082,61	5 241 221,44	45,044746	34,752494	Метод спутниковых геодезических измерений (определений)	0,25
8 598	4 981 077,93	5 241 222,90	45,044704	34,752513	Метод спутниковых геодезических измерений (определений)	0,25
8 599	4 981 070,16	5 241 222,25	45,044634	34,752505	Метод спутниковых геодезических измерений (определений)	0,25
8 600	4 981 057,85	5 241 219,39	45,044523	34,752471	Метод спутниковых геодезических измерений (определений)	0,25
8 601	4 981 045,09	5 241 217,15	45,044408	34,752444	Метод спутниковых геодезических измерений (определений)	0,25
8 602	4 981 036,55	5 241 215,78	45,044331	34,752427	Метод спутниковых геодезических измерений (определений)	0,25
8 603	4 981 030,20	5 241 216,38	45,044274	34,752436	Метод спутниковых геодезических измерений (определений)	0,25
8 604	4 981 018,28	5 241 219,25	45,044167	34,752473	Метод спутниковых геодезических измерений (определений)	0,25
8 605	4 981 005,21	5 241 226,93	45,044050	34,752572	Метод спутниковых геодезических измерений (определений)	0,25

(1)	(2)	(3)	(4)	(5)	(6)	(7)
8 606	4 980 990,67	5 241 237,35	45,043920	34,752706	Метод спутниковых геодезических измерений (определений)	0,25
8 607	4 980 984,82	5 241 243,76	45,043868	34,752788	Метод спутниковых геодезических измерений (определений)	0,25
8 608	4 980 983,31	5 241 252,03	45,043855	34,752894	Метод спутниковых геодезических измерений (определений)	0,25
8 609	4 980 985,11	5 241 261,40	45,043872	34,753012	Метод спутниковых геодезических измерений (определений)	0,25
8 610	4 980 991,34	5 241 272,75	45,043929	34,753156	Метод спутниковых геодезических измерений (определений)	0,25
8 611	4 981 005,42	5 241 288,54	45,044057	34,753354	Метод спутниковых геодезических измерений (определений)	0,25
8 612	4 981 016,75	5 241 301,18	45,044160	34,753513	Метод спутниковых геодезических измерений (определений)	0,25
8 613	4 981 024,46	5 241 307,95	45,044230	34,753598	Метод спутниковых геодезических измерений (определений)	0,25
8 614	4 981 028,64	5 241 313,74	45,044268	34,753671	Метод спутниковых геодезических измерений (определений)	0,25
8 615	4 981 031,13	5 241 320,69	45,044291	34,753759	Метод спутниковых геодезических измерений (определений)	0,25
8 616	4 981 031,59	5 241 331,33	45,044296	34,753894	Метод спутниковых геодезических измерений (определений)	0,25
8 617	4 981 030,03	5 241 342,83	45,044283	34,754040	Метод спутниковых геодезических измерений (определений)	0,25
8 618	4 981 027,18	5 241 351,31	45,044258	34,754148	Метод спутниковых геодезических измерений (определений)	0,25
8 619	4 981 021,99	5 241 359,38	45,044212	34,754251	Метод спутниковых геодезических измерений (определений)	0,25
8 620	4 981 014,81	5 241 366,27	45,044148	34,754340	Метод спутниковых геодезических измерений (определений)	0,25
8 621	4 981 007,13	5 241 368,94	45,044079	34,754375	Метод спутниковых геодезических измерений (определений)	0,25

(1)	(2)	(3)	(4)	(5)	(6)	(7)
8 622	4 980 994,13	5 241 369,22	45,043962	34,754380	Метод спутниковых геодезических измерений (определений)	0,25
8 623	4 980 984,23	5 241 368,73	45,043873	34,754374	Метод спутниковых геодезических измерений (определений)	0,25
8 624	4 980 974,21	5 241 370,37	45,043783	34,754396	Метод спутниковых геодезических измерений (определений)	0,25
8 625	4 980 965,51	5 241 374,24	45,043705	34,754447	Метод спутниковых геодезических измерений (определений)	0,25
8 626	4 980 947,25	5 241 390,60	45,043542	34,754656	Метод спутниковых геодезических измерений (определений)	0,25
8 627	4 980 938,10	5 241 405,02	45,043461	34,754841	Метод спутниковых геодезических измерений (определений)	0,25
8 628	4 980 932,93	5 241 412,22	45,043415	34,754932	Метод спутниковых геодезических измерений (определений)	0,25
8 629	4 980 927,09	5 241 418,70	45,043363	34,755015	Метод спутниковых геодезических измерений (определений)	0,25
8 630	4 980 923,01	5 241 426,86	45,043327	34,755119	Метод спутниковых геодезических измерений (определений)	0,25
8 631	4 980 917,69	5 241 437,76	45,043280	34,755258	Метод спутниковых геодезических измерений (определений)	0,25
8 632	4 980 913,29	5 241 445,60	45,043241	34,755358	Метод спутниковых геодезических измерений (определений)	0,25
8 633	4 980 906,65	5 241 453,83	45,043182	34,755464	Метод спутниковых геодезических измерений (определений)	0,25
8 634	4 980 899,37	5 241 460,29	45,043117	34,755547	Метод спутниковых геодезических измерений (определений)	0,25
8 635	4 980 889,18	5 241 467,99	45,043026	34,755645	Метод спутниковых геодезических измерений (определений)	0,25
8 636	4 980 880,88	5 241 475,26	45,042952	34,755739	Метод спутниковых геодезических измерений (определений)	0,25
8 637	4 980 873,51	5 241 479,45	45,042886	34,755793	Метод спутниковых геодезических измерений (определений)	0,25

(1)	(2)	(3)	(4)	(5)	(6)	(7)
8 638	4 980 865,96	5 241 480,31	45,042818	34,755804	Метод спутниковых геодезических измерений (определений)	0,25
8 639	4 980 859,19	5 241 478,52	45,042757	34,755782	Метод спутниковых геодезических измерений (определений)	0,25
8 640	4 980 853,01	5 241 473,90	45,042701	34,755725	Метод спутниковых геодезических измерений (определений)	0,25
8 641	4 980 847,51	5 241 466,67	45,042651	34,755633	Метод спутниковых геодезических измерений (определений)	0,25
8 642	4 980 841,47	5 241 458,42	45,042596	34,755529	Метод спутниковых геодезических измерений (определений)	0,25
8 643	4 980 834,32	5 241 451,57	45,042531	34,755443	Метод спутниковых геодезических измерений (определений)	0,25
8 644	4 980 826,16	5 241 443,87	45,042457	34,755347	Метод спутниковых геодезических измерений (определений)	0,25
8 645	4 980 819,77	5 241 438,36	45,042399	34,755277	Метод спутниковых геодезических измерений (определений)	0,25
8 646	4 980 812,53	5 241 428,76	45,042333	34,755156	Метод спутниковых геодезических измерений (определений)	0,25
8 647	4 980 802,62	5 241 418,35	45,042243	34,755026	Метод спутниковых геодезических измерений (определений)	0,25
8 648	4 980 794,13	5 241 410,15	45,042166	34,754922	Метод спутниковых геодезических измерений (определений)	0,25
8 649	4 980 782,67	5 241 400,12	45,042062	34,754797	Метод спутниковых геодезических измерений (определений)	0,25
8 650	4 980 776,17	5 241 393,45	45,042003	34,754713	Метод спутниковых геодезических измерений (определений)	0,25
8 651	4 980 770,22	5 241 388,04	45,041949	34,754645	Метод спутниковых геодезических измерений (определений)	0,25
8 652	4 980 764,69	5 241 384,44	45,041899	34,754600	Метод спутниковых геодезических измерений (определений)	0,25
8 653	4 980 760,48	5 241 383,78	45,041861	34,754592	Метод спутниковых геодезических измерений (определений)	0,25

(1)	(2)	(3)	(4)	(5)	(6)	(7)
8 654	4 980 756,47	5 241 384,45	45,041825	34,754601	Метод спутниковых геодезических измерений (определений)	0,25
8 655	4 980 751,32	5 241 387,95	45,041779	34,754646	Метод спутниковых геодезических измерений (определений)	0,25
8 656	4 980 746,37	5 241 394,28	45,041735	34,754727	Метод спутниковых геодезических измерений (определений)	0,25
8 657	4 980 741,11	5 241 398,23	45,041688	34,754777	Метод спутниковых геодезических измерений (определений)	0,25
8 658	4 980 732,65	5 241 400,85	45,041612	34,754812	Метод спутниковых геодезических измерений (определений)	0,25
8 659	4 980 723,64	5 241 401,93	45,041531	34,754826	Метод спутниковых геодезических измерений (определений)	0,25
8 660	4 980 711,39	5 241 403,32	45,041421	34,754845	Метод спутниковых геодезических измерений (определений)	0,25
8 661	4 980 701,06	5 241 402,61	45,041328	34,754838	Метод спутниковых геодезических измерений (определений)	0,25
8 662	4 980 689,19	5 241 399,80	45,041221	34,754803	Метод спутниковых геодезических измерений (определений)	0,25
8 663	4 980 682,11	5 241 396,90	45,041157	34,754767	Метод спутниковых геодезических измерений (определений)	0,25
8 664	4 980 671,84	5 241 389,89	45,041064	34,754680	Метод спутниковых геодезических измерений (определений)	0,25
8 665	4 980 662,79	5 241 383,81	45,040982	34,754603	Метод спутниковых геодезических измерений (определений)	0,25
8 666	4 980 655,48	5 241 379,81	45,040916	34,754554	Метод спутниковых геодезических измерений (определений)	0,25
8 667	4 980 649,31	5 241 373,45	45,040860	34,754474	Метод спутниковых геодезических измерений (определений)	0,25
8 668	4 980 643,60	5 241 365,82	45,040808	34,754377	Метод спутниковых геодезических измерений (определений)	0,25
8 669	4 980 639,05	5 241 354,21	45,040766	34,754231	Метод спутниковых геодезических измерений (определений)	0,25

(1)	(2)	(3)	(4)	(5)	(6)	(7)
8 670	4 980 637,92	5 241 343,48	45,040755	34,754095	Метод спутниковых геодезических измерений (определений)	0,25
8 671	4 980 639,49	5 241 330,55	45,040768	34,753930	Метод спутниковых геодезических измерений (определений)	0,25
8 672	4 980 637,24	5 241 320,77	45,040747	34,753806	Метод спутниковых геодезических измерений (определений)	0,25
8 673	4 980 630,30	5 241 313,62	45,040684	34,753717	Метод спутниковых геодезических измерений (определений)	0,25
8 674	4 980 619,23	5 241 310,06	45,040584	34,753673	Метод спутниковых геодезических измерений (определений)	0,25
8 675	4 980 608,45	5 241 309,47	45,040487	34,753666	Метод спутниковых геодезических измерений (определений)	0,25
8 676	4 980 596,30	5 241 312,43	45,040378	34,753705	Метод спутниковых геодезических измерений (определений)	0,25
8 677	4 980 585,48	5 241 317,94	45,040281	34,753777	Метод спутниковых геодезических измерений (определений)	0,25
8 678	4 980 577,97	5 241 324,25	45,040214	34,753857	Метод спутниковых геодезических измерений (определений)	0,25
8 679	4 980 568,05	5 241 339,91	45,040126	34,754057	Метод спутниковых геодезических измерений (определений)	0,25
8 680	4 980 561,10	5 241 358,05	45,040065	34,754288	Метод спутниковых геодезических измерений (определений)	0,25
8 681	4 980 556,11	5 241 368,87	45,040021	34,754426	Метод спутниковых геодезических измерений (определений)	0,25
8 682	4 980 549,22	5 241 380,64	45,039960	34,754576	Метод спутниковых геодезических измерений (определений)	0,25
8 683	4 980 541,25	5 241 389,30	45,039889	34,754687	Метод спутниковых геодезических измерений (определений)	0,25
8 684	4 980 533,43	5 241 393,34	45,039819	34,754740	Метод спутниковых геодезических измерений (определений)	0,25
8 685	4 980 522,76	5 241 394,41	45,039723	34,754754	Метод спутниковых геодезических измерений (определений)	0,25

(1)	(2)	(3)	(4)	(5)	(6)	(7)
8 686	4 980 513,66	5 241 393,00	45,039641	34,754738	Метод спутниковых геодезических измерений (определений)	0,25
8 687	4 980 501,91	5 241 388,85	45,039535	34,754686	Метод спутниковых геодезических измерений (определений)	0,25
8 688	4 980 488,52	5 241 382,04	45,039414	34,754601	Метод спутниковых геодезических измерений (определений)	0,25
8 689	4 980 476,58	5 241 376,42	45,039306	34,754531	Метод спутниковых геодезических измерений (определений)	0,25
8 690	4 980 463,84	5 241 371,43	45,039191	34,754470	Метод спутниковых геодезических измерений (определений)	0,25
8 691	4 980 455,07	5 241 370,55	45,039112	34,754459	Метод спутниковых геодезических измерений (определений)	0,25
8 692	4 980 446,83	5 241 372,44	45,039038	34,754484	Метод спутниковых геодезических измерений (определений)	0,25
8 693	4 980 438,11	5 241 377,88	45,038960	34,754555	Метод спутниковых геодезических измерений (определений)	0,25
8 694	4 980 428,67	5 241 390,17	45,038876	34,754711	Метод спутниковых геодезических измерений (определений)	0,25
8 695	4 980 424,50	5 241 394,22	45,038839	34,754763	Метод спутниковых геодезических измерений (определений)	0,25
8 696	4 980 418,82	5 241 396,54	45,038788	34,754794	Метод спутниковых геодезических измерений (определений)	0,25
8 697	4 980 412,80	5 241 397,91	45,038734	34,754812	Метод спутниковых геодезических измерений (определений)	0,25
8 698	4 980 407,89	5 241 400,84	45,038690	34,754849	Метод спутниковых геодезических измерений (определений)	0,25
8 699	4 980 405,52	5 241 404,22	45,038669	34,754893	Метод спутниковых геодезических измерений (определений)	0,25
8 700	4 980 403,14	5 241 409,56	45,038648	34,754961	Метод спутниковых геодезических измерений (определений)	0,25
8 701	4 980 399,41	5 241 416,68	45,038615	34,755051	Метод спутниковых геодезических измерений (определений)	0,25

(1)	(2)	(3)	(4)	(5)	(6)	(7)
8 702	4 980 395,82	5 241 420,36	45,038583	34,755098	Метод спутниковых геодезических измерений (определений)	0,25
8 703	4 980 390,69	5 241 421,96	45,038537	34,755119	Метод спутниковых геодезических измерений (определений)	0,25
8 704	4 980 381,92	5 241 420,77	45,038458	34,755105	Метод спутниковых геодезических измерений (определений)	0,25
8 705	4 980 373,03	5 241 420,15	45,038378	34,755099	Метод спутниковых геодезических измерений (определений)	0,25
8 706	4 980 364,56	5 241 422,43	45,038302	34,755128	Метод спутниковых геодезических измерений (определений)	0,25
8 707	4 980 353,52	5 241 427,46	45,038203	34,755194	Метод спутниковых геодезических измерений (определений)	0,25
8 708	4 980 345,71	5 241 430,32	45,038133	34,755231	Метод спутниковых геодезических измерений (определений)	0,25
8 709	4 980 336,89	5 241 434,79	45,038054	34,755288	Метод спутниковых геодезических измерений (определений)	0,25
8 710	4 980 326,92	5 241 442,51	45,037965	34,755388	Метод спутниковых геодезических измерений (определений)	0,25
8 711	4 980 319,84	5 241 450,96	45,037902	34,755496	Метод спутниковых геодезических измерений (определений)	0,25
8 712	4 980 315,32	5 241 460,36	45,037862	34,755615	Метод спутниковых геодезических измерений (определений)	0,25
8 713	4 980 312,56	5 241 469,78	45,037838	34,755735	Метод спутниковых геодезических измерений (определений)	0,25
8 714	4 980 309,27	5 241 477,10	45,037809	34,755829	Метод спутниковых геодезических измерений (определений)	0,25
8 715	4 980 303,76	5 241 484,28	45,037760	34,755920	Метод спутниковых геодезических измерений (определений)	0,25
8 716	4 980 296,60	5 241 489,26	45,037696	34,755984	Метод спутниковых геодезических измерений (определений)	0,25
8 717	4 980 286,54	5 241 494,36	45,037606	34,756050	Метод спутниковых геодезических измерений (определений)	0,25

(1)	(2)	(3)	(4)	(5)	(6)	(7)
8 718	4 980 281,15	5 241 500,47	45,037558	34,756128	Метод спутниковых геодезических измерений (определений)	0,25
8 719	4 980 280,41	5 241 508,75	45,037552	34,756234	Метод спутниковых геодезических измерений (определений)	0,25
8 720	4 980 282,78	5 241 516,88	45,037574	34,756337	Метод спутниковых геодезических измерений (определений)	0,25
8 721	4 980 287,50	5 241 524,87	45,037617	34,756437	Метод спутниковых геодезических измерений (определений)	0,25
8 722	4 980 288,65	5 241 532,54	45,037628	34,756535	Метод спутниковых геодезических измерений (определений)	0,25
8 723	4 980 287,59	5 241 539,22	45,037619	34,756619	Метод спутниковых геодезических измерений (определений)	0,25
8 724	4 980 283,82	5 241 548,10	45,037586	34,756733	Метод спутниковых геодезических измерений (определений)	0,25
8 725	4 980 282,29	5 241 558,15	45,037573	34,756860	Метод спутниковых геодезических измерений (определений)	0,25
8 726	4 980 279,35	5 241 564,19	45,037547	34,756937	Метод спутниковых геодезических измерений (определений)	0,25
8 727	4 980 274,74	5 241 568,98	45,037506	34,756999	Метод спутниковых геодезических измерений (определений)	0,25
8 728	4 980 269,06	5 241 570,97	45,037455	34,757025	Метод спутниковых геодезических измерений (определений)	0,25
8 729	4 980 260,83	5 241 571,52	45,037381	34,757032	Метод спутниковых геодезических измерений (определений)	0,25
8 730	4 980 246,18	5 241 569,74	45,037249	34,757012	Метод спутниковых геодезических измерений (определений)	0,25
8 731	4 980 238,51	5 241 569,41	45,037180	34,757008	Метод спутниковых геодезических измерений (определений)	0,25
8 732	4 980 225,28	5 241 569,46	45,037061	34,757010	Метод спутниковых геодезических измерений (определений)	0,25
8 733	4 980 213,49	5 241 571,08	45,036955	34,757032	Метод спутниковых геодезических измерений (определений)	0,25

(1)	(2)	(3)	(4)	(5)	(6)	(7)
8 734	4 980 199,79	5 241 574,19	45,036832	34,757073	Метод спутниковых геодезических измерений (определений)	0,25
8 735	4 980 186,74	5 241 578,10	45,036715	34,757125	Метод спутниковых геодезических измерений (определений)	0,25
8 736	4 980 176,05	5 241 582,00	45,036619	34,757175	Метод спутниковых геодезических измерений (определений)	0,25
8 737	4 980 170,79	5 241 586,29	45,036572	34,757230	Метод спутниковых геодезических измерений (определений)	0,25
8 738	4 980 162,35	5 241 597,25	45,036497	34,757370	Метод спутниковых геодезических измерений (определений)	0,25
8 739	4 980 158,81	5 241 608,09	45,036466	34,757508	Метод спутниковых геодезических измерений (определений)	0,25
8 740	4 980 156,00	5 241 623,27	45,036442	34,757701	Метод спутниковых геодезических измерений (определений)	0,25
8 741	4 980 154,40	5 241 640,75	45,036429	34,757923	Метод спутниковых геодезических измерений (определений)	0,25
8 742	4 980 152,36	5 241 657,05	45,036412	34,758130	Метод спутниковых геодезических измерений (определений)	0,25
8 743	4 980 148,89	5 241 670,34	45,036382	34,758299	Метод спутниковых геодезических измерений (определений)	0,25
8 744	4 980 143,43	5 241 683,52	45,036334	34,758467	Метод спутниковых геодезических измерений (определений)	0,25
8 745	4 980 138,25	5 241 691,04	45,036288	34,758563	Метод спутниковых геодезических измерений (определений)	0,25
8 746	4 980 129,62	5 241 699,48	45,036211	34,758672	Метод спутниковых геодезических измерений (определений)	0,25
8 747	4 980 126,68	5 241 705,66	45,036185	34,758750	Метод спутниковых геодезических измерений (определений)	0,25
8 748	4 980 125,79	5 241 717,89	45,036178	34,758906	Метод спутниковых геодезических измерений (определений)	0,25
8 749	4 980 124,85	5 241 723,38	45,036170	34,758975	Метод спутниковых геодезических измерений (определений)	0,25

(1)	(2)	(3)	(4)	(5)	(6)	(7)
8 750	4 980 122,23	5 241 729,29	45,036147	34,759051	Метод спутниковых геодезических измерений (определений)	0,25
8 751	4 980 117,61	5 241 737,35	45,036106	34,759154	Метод спутниковых геодезических измерений (определений)	0,25
8 752	4 980 115,88	5 241 743,94	45,036091	34,759237	Метод спутниковых геодезических измерений (определений)	0,25
8 753	4 980 115,68	5 241 753,17	45,036090	34,759354	Метод спутниковых геодезических измерений (определений)	0,25
8 754	4 980 113,62	5 241 760,33	45,036072	34,759446	Метод спутниковых геодезических измерений (определений)	0,25
8 755	4 980 109,67	5 241 766,59	45,036037	34,759525	Метод спутниковых геодезических измерений (определений)	0,25
8 756	4 980 107,61	5 241 773,58	45,036019	34,759614	Метод спутниковых геодезических измерений (определений)	0,25
8 757	4 980 106,62	5 241 783,75	45,036011	34,759744	Метод спутниковых геодезических измерений (определений)	0,25
8 758	4 980 106,56	5 241 790,53	45,036011	34,759830	Метод спутниковых геодезических измерений (определений)	0,25
8 759	4 980 105,47	5 241 800,28	45,036002	34,759953	Метод спутниковых геодезических измерений (определений)	0,25
8 760	4 980 102,85	5 241 808,06	45,035979	34,760052	Метод спутниковых геодезических измерений (определений)	0,25
8 761	4 980 098,44	5 241 814,57	45,035940	34,760136	Метод спутниковых геодезических измерений (определений)	0,25
8 762	4 980 093,84	5 241 820,12	45,035899	34,760207	Метод спутниковых геодезических измерений (определений)	0,25
8 763	4 980 092,11	5 241 827,02	45,035884	34,760294	Метод спутниковых геодезических измерений (определений)	0,25
8 764	4 980 094,71	5 241 834,76	45,035908	34,760392	Метод спутниковых геодезических измерений (определений)	0,25
8 765	4 980 098,09	5 241 840,81	45,035939	34,760469	Метод спутниковых геодезических измерений (определений)	0,25

(1)	(2)	(3)	(4)	(5)	(6)	(7)
8 766	4 980 098,27	5 241 845,52	45,035941	34,760528	Метод спутниковых геодезических измерений (определений)	0,25
8 767	4 980 095,01	5 241 850,31	45,035912	34,760590	Метод спутниковых геодезических измерений (определений)	0,25
8 768	4 980 087,19	5 241 853,84	45,035842	34,760635	Метод спутниковых геодезических измерений (определений)	0,25
8 769	4 980 079,61	5 241 857,09	45,035774	34,760677	Метод спутниковых геодезических измерений (определений)	0,25
8 770	4 980 071,70	5 241 859,77	45,035703	34,760712	Метод спутниковых геодезических измерений (определений)	0,25
8 771	4 980 061,54	5 241 864,42	45,035612	34,760772	Метод спутниковых геодезических измерений (определений)	0,25
8 772	4 980 050,80	5 241 871,90	45,035516	34,760869	Метод спутниковых геодезических измерений (определений)	0,25
8 773	4 980 038,69	5 241 883,28	45,035408	34,761014	Метод спутниковых геодезических измерений (определений)	0,25
8 774	4 980 024,80	5 241 895,83	45,035284	34,761175	Метод спутниковых геодезических измерений (определений)	0,25
8 775	4 980 019,73	5 241 902,82	45,035239	34,761265	Метод спутниковых геодезических измерений (определений)	0,25
8 776	4 980 015,10	5 241 911,29	45,035198	34,761373	Метод спутниковых геодезических измерений (определений)	0,25
8 777	4 980 011,28	5 241 916,27	45,035164	34,761436	Метод спутниковых геодезических измерений (определений)	0,25
8 778	4 980 006,12	5 241 920,17	45,035118	34,761486	Метод спутниковых геодезических измерений (определений)	0,25
8 779	4 980 000,66	5 241 922,25	45,035069	34,761513	Метод спутниковых геодезических измерений (определений)	0,25
8 780	4 979 998,01	5 241 920,18	45,035045	34,761487	Метод спутниковых геодезических измерений (определений)	0,25
8 781	4 979 995,57	5 241 919,05	45,035023	34,761473	Метод спутниковых геодезических измерений (определений)	0,25

(1)	(2)	(3)	(4)	(5)	(6)	(7)
8 782	4 979 993,02	5 241 918,89	45,035000	34,761472	Метод спутниковых геодезических измерений (определений)	0,25
8 783	4 979 990,35	5 241 919,26	45,034976	34,761477	Метод спутниковых геодезических измерений (определений)	0,25
8 784	4 979 988,34	5 241 920,27	45,034958	34,761490	Метод спутниковых геодезических измерений (определений)	0,25
8 785	4 979 986,43	5 241 921,98	45,034941	34,761512	Метод спутниковых геодезических измерений (определений)	0,25
8 786	4 979 983,06	5 241 927,05	45,034911	34,761576	Метод спутниковых геодезических измерений (определений)	0,25
8 787	4 979 977,09	5 241 935,20	45,034858	34,761680	Метод спутниковых геодезических измерений (определений)	0,25
8 788	4 979 970,70	5 241 941,92	45,034801	34,761766	Метод спутниковых геодезических измерений (определений)	0,25
8 789	4 979 964,66	5 241 946,69	45,034747	34,761828	Метод спутниковых геодезических измерений (определений)	0,25
8 790	4 979 957,49	5 241 951,51	45,034683	34,761890	Метод спутниковых геодезических измерений (определений)	0,25
8 791	4 979 950,68	5 241 955,21	45,034622	34,761937	Метод спутниковых геодезических измерений (определений)	0,25
8 792	4 979 942,98	5 241 958,15	45,034553	34,761976	Метод спутниковых геодезических измерений (определений)	0,25
8 793	4 979 935,64	5 241 959,73	45,034487	34,761996	Метод спутниковых геодезических измерений (определений)	0,25
8 794	4 979 926,06	5 241 961,15	45,034401	34,762016	Метод спутниковых геодезических измерений (определений)	0,25
8 795	4 979 916,17	5 241 961,91	45,034312	34,762026	Метод спутниковых геодезических измерений (определений)	0,25
8 796	4 979 905,38	5 241 962,20	45,034215	34,762031	Метод спутниковых геодезических измерений (определений)	0,25
8 797	4 979 896,71	5 241 962,61	45,034137	34,762037	Метод спутниковых геодезических измерений (определений)	0,25

(1)	(2)	(3)	(4)	(5)	(6)	(7)
8 798	4 979 889,14	5 241 963,56	45,034069	34,762050	Метод спутниковых геодезических измерений (определений)	0,25
8 799	4 979 882,13	5 241 964,12	45,034006	34,762058	Метод спутниковых геодезических измерений (определений)	0,25
8 800	4 979 873,91	5 241 964,04	45,033932	34,762058	Метод спутниковых геодезических измерений (определений)	0,25
8 801	4 979 867,80	5 241 964,61	45,033877	34,762066	Метод спутниковых геодезических измерений (определений)	0,25
8 802	4 979 862,56	5 241 965,92	45,033830	34,762083	Метод спутниковых геодезических измерений (определений)	0,25
8 803	4 979 857,19	5 241 969,74	45,033782	34,762133	Метод спутниковых геодезических измерений (определений)	0,25
8 804	4 979 849,19	5 241 981,33	45,033711	34,762280	Метод спутниковых геодезических измерений (определений)	0,25
8 805	4 979 843,00	5 241 990,57	45,033656	34,762399	Метод спутниковых геодезических измерений (определений)	0,25
8 806	4 979 837,92	5 241 999,49	45,033611	34,762512	Метод спутниковых геодезических измерений (определений)	0,25
8 807	4 979 834,10	5 242 003,26	45,033577	34,762561	Метод спутниковых геодезических измерений (определений)	0,25
8 808	4 979 829,20	5 242 005,17	45,033533	34,762585	Метод спутниковых геодезических измерений (определений)	0,25
8 809	4 979 822,64	5 242 004,49	45,033474	34,762577	Метод спутниковых геодезических измерений (определений)	0,25
8 810	4 979 813,99	5 242 001,97	45,033396	34,762546	Метод спутниковых геодезических измерений (определений)	0,25
8 811	4 979 804,78	5 242 000,38	45,033313	34,762527	Метод спутниковых геодезических измерений (определений)	0,25
8 812	4 979 788,25	5 241 998,02	45,033164	34,762499	Метод спутниковых геодезических измерений (определений)	0,25
8 813	4 979 776,37	5 241 996,66	45,033057	34,762484	Метод спутниковых геодезических измерений (определений)	0,25

(1)	(2)	(3)	(4)	(5)	(6)	(7)
8 814	4 979 764,04	5 241 995,75	45,032946	34,762473	Метод спутниковых геодезических измерений (определений)	0,25
8 815	4 979 749,36	5 241 996,65	45,032814	34,762487	Метод спутниковых геодезических измерений (определений)	0,25
8 816	4 979 728,77	5 241 999,86	45,032629	34,762530	Метод спутниковых геодезических измерений (определений)	0,25
8 817	4 979 719,74	5 242 001,97	45,032548	34,762557	Метод спутниковых геодезических измерений (определений)	0,25
8 818	4 979 711,71	5 242 005,13	45,032476	34,762598	Метод спутниковых геодезических измерений (определений)	0,25
8 819	4 979 705,92	5 242 006,66	45,032424	34,762619	Метод спутниковых геодезических измерений (определений)	0,25
8 820	4 979 700,13	5 242 007,77	45,032372	34,762633	Метод спутниковых геодезических измерений (определений)	0,25
8 821	4 979 694,80	5 242 007,72	45,032324	34,762633	Метод спутниковых геодезических измерений (определений)	0,25
8 822	4 979 675,24	5 242 006,52	45,032148	34,762620	Метод спутниковых геодезических измерений (определений)	0,25
8 823	4 979 646,94	5 242 003,43	45,031893	34,762584	Метод спутниковых геодезических измерений (определений)	0,25
8 824	4 979 629,71	5 242 001,85	45,031738	34,762566	Метод спутниковых геодезических измерений (определений)	0,25
8 825	4 979 612,08	5 241 998,80	45,031579	34,762530	Метод спутниковых геодезических измерений (определений)	0,25
8 826	4 979 589,66	5 241 995,42	45,031377	34,762489	Метод спутниковых геодезических измерений (определений)	0,25
8 827	4 979 575,46	5 241 992,39	45,031249	34,762453	Метод спутниковых геодезических измерений (определений)	0,25
8 828	4 979 564,04	5 241 989,37	45,031146	34,762416	Метод спутниковых геодезических измерений (определений)	0,25
8 829	4 979 554,42	5 241 984,09	45,031059	34,762350	Метод спутниковых геодезических измерений (определений)	0,25

(1)	(2)	(3)	(4)	(5)	(6)	(7)
8 830	4 979 545,82	5 241 976,26	45,030981	34,762251	Метод спутниковых геодезических измерений (определений)	0,25
8 831	4 979 537,25	5 241 965,86	45,030903	34,762120	Метод спутниковых геодезических измерений (определений)	0,25
8 832	4 979 525,78	5 241 943,93	45,030798	34,761843	Метод спутниковых геодезических измерений (определений)	0,25
8 833	4 979 514,26	5 241 914,57	45,030692	34,761472	Метод спутниковых геодезических измерений (определений)	0,25
8 834	4 979 506,83	5 241 901,51	45,030624	34,761307	Метод спутниковых геодезических измерений (определений)	0,25
8 835	4 979 497,06	5 241 888,04	45,030535	34,761138	Метод спутниковых геодезических измерений (определений)	0,25
8 836	4 979 486,04	5 241 877,69	45,030435	34,761007	Метод спутниковых геодезических измерений (определений)	0,25
8 837	4 979 475,22	5 241 869,22	45,030337	34,760901	Метод спутниковых геодезических измерений (определений)	0,25
8 838	4 979 461,07	5 241 861,55	45,030209	34,760806	Метод спутниковых геодезических измерений (определений)	0,25
8 839	4 979 455,99	5 241 857,79	45,030163	34,760759	Метод спутниковых геодезических измерений (определений)	0,25
8 840	4 979 454,01	5 241 854,84	45,030145	34,760721	Метод спутниковых геодезических измерений (определений)	0,25
8 841	4 979 452,52	5 241 849,02	45,030131	34,760648	Метод спутниковых геодезических измерений (определений)	0,25
8 842	4 979 450,50	5 241 839,15	45,030112	34,760523	Метод спутниковых геодезических измерений (определений)	0,25
8 843	4 979 448,56	5 241 832,18	45,030094	34,760434	Метод спутниковых геодезических измерений (определений)	0,25
8 844	4 979 445,85	5 241 824,98	45,030069	34,760343	Метод спутниковых геодезических измерений (определений)	0,25
8 845	4 979 440,70	5 241 815,48	45,030022	34,760223	Метод спутниковых геодезических измерений (определений)	0,25

(1)	(2)	(3)	(4)	(5)	(6)	(7)
8 846	4 979 436,55	5 241 808,52	45,029984	34,760136	Метод спутниковых геодезических измерений (определений)	0,25
8 847	4 979 432,62	5 241 799,97	45,029948	34,760028	Метод спутниковых геодезических измерений (определений)	0,25
8 848	4 979 428,26	5 241 790,37	45,029908	34,759906	Метод спутниковых геодезических измерений (определений)	0,25
8 849	4 979 422,47	5 241 779,05	45,029855	34,759763	Метод спутниковых геодезических измерений (определений)	0,25
8 850	4 979 413,46	5 241 768,73	45,029773	34,759633	Метод спутниковых геодезических измерений (определений)	0,25
8 851	4 979 406,95	5 241 764,19	45,029714	34,759577	Метод спутниковых геодезических измерений (определений)	0,25
8 852	4 979 398,08	5 241 761,10	45,029634	34,759538	Метод спутниковых геодезических измерений (определений)	0,25
8 853	4 979 387,75	5 241 759,45	45,029541	34,759519	Метод спутниковых геодезических измерений (определений)	0,25
8 854	4 979 377,54	5 241 757,94	45,029449	34,759501	Метод спутниковых геодезических измерений (определений)	0,25
8 855	4 979 366,24	5 241 754,99	45,029347	34,759465	Метод спутниковых геодезических измерений (определений)	0,25
8 856	4 979 356,72	5 241 750,56	45,029261	34,759409	Метод спутниковых геодезических измерений (определений)	0,25
8 857	4 979 349,97	5 241 746,02	45,029200	34,759353	Метод спутниковых геодезических измерений (определений)	0,25
8 858	4 979 346,02	5 241 740,36	45,029164	34,759281	Метод спутниковых геодезических измерений (определений)	0,25
8 859	4 979 343,34	5 241 731,21	45,029139	34,759165	Метод спутниковых геодезических измерений (определений)	0,25
8 860	4 979 337,98	5 241 720,60	45,029090	34,759031	Метод спутниковых геодезических измерений (определений)	0,25
8 861	4 979 330,07	5 241 711,53	45,029018	34,758917	Метод спутниковых геодезических измерений (определений)	0,25

(1)	(2)	(3)	(4)	(5)	(6)	(7)
8 862	4 979 317,83	5 241 701,04	45,028907	34,758786	Метод спутниковых геодезических измерений (определений)	0,25
8 863	4 979 296,85	5 241 685,86	45,028717	34,758595	Метод спутниковых геодезических измерений (определений)	0,25
8 864	4 979 288,67	5 241 680,97	45,028643	34,758534	Метод спутниковых геодезических измерений (определений)	0,25
8 865	4 979 280,14	5 241 678,36	45,028566	34,758502	Метод спутниковых геодезических измерений (определений)	0,25
8 866	4 979 272,03	5 241 677,98	45,028493	34,758498	Метод спутниковых геодезических измерений (определений)	0,25
8 867	4 979 260,78	5 241 680,71	45,028392	34,758534	Метод спутниковых геодезических измерений (определений)	0,25
8 868	4 979 256,53	5 241 681,64	45,028354	34,758547	Метод спутниковых геодезических измерений (определений)	0,25
8 869	4 979 253,42	5 241 682,06	45,028326	34,758552	Метод спутниковых геодезических измерений (определений)	0,25
8 870	4 979 250,42	5 241 682,21	45,028299	34,758554	Метод спутниковых геодезических измерений (определений)	0,25
8 871	4 979 248,65	5 241 682,02	45,028283	34,758552	Метод спутниковых геодезических измерений (определений)	0,25
8 872	4 979 247,32	5 241 681,15	45,028271	34,758541	Метод спутниковых геодезических измерений (определений)	0,25
8 873	4 979 246,22	5 241 679,56	45,028261	34,758521	Метод спутниковых геодезических измерений (определений)	0,25
8 874	4 979 244,82	5 241 675,91	45,028248	34,758475	Метод спутниковых геодезических измерений (определений)	0,25
8 875	4 979 243,50	5 241 673,06	45,028236	34,758439	Метод спутниковых геодезических измерений (определений)	0,25
8 876	4 979 241,42	5 241 670,15	45,028217	34,758403	Метод спутниковых геодезических измерений (определений)	0,25
8 877	4 979 238,34	5 241 667,11	45,028189	34,758364	Метод спутниковых геодезических измерений (определений)	0,25

(1)	(2)	(3)	(4)	(5)	(6)	(7)
8 878	4 979 233,70	5 241 663,30	45,028147	34,758317	Метод спутниковых геодезических измерений (определений)	0,25
8 879	4 979 231,17	5 241 661,37	45,028124	34,758292	Метод спутниковых геодезических измерений (определений)	0,25
8 880	4 979 226,31	5 241 658,01	45,028080	34,758250	Метод спутниковых геодезических измерений (определений)	0,25
8 881	4 979 222,77	5 241 656,11	45,028048	34,758227	Метод спутниковых геодезических измерений (определений)	0,25
8 882	4 979 213,59	5 241 651,76	45,027965	34,758172	Метод спутниковых геодезических измерений (определений)	0,25
8 883	4 979 208,38	5 241 649,02	45,027918	34,758138	Метод спутниковых геодезических измерений (определений)	0,25
8 884	4 979 203,40	5 241 646,54	45,027873	34,758107	Метод спутниковых геодезических измерений (определений)	0,25
8 885	4 979 197,98	5 241 644,62	45,027824	34,758084	Метод спутниковых геодезических измерений (определений)	0,25
8 886	4 979 191,65	5 241 643,36	45,027767	34,758068	Метод спутниковых геодезических измерений (определений)	0,25
8 887	4 979 185,99	5 241 643,14	45,027716	34,758066	Метод спутниковых геодезических измерений (определений)	0,25
8 888	4 979 180,55	5 241 642,64	45,027667	34,758061	Метод спутниковых геодезических измерений (определений)	0,25
8 889	4 979 175,00	5 241 642,10	45,027617	34,758054	Метод спутниковых геодезических измерений (определений)	0,25
8 890	4 979 167,35	5 241 640,61	45,027548	34,758036	Метод спутниковых геодезических измерений (определений)	0,25
8 891	4 979 159,34	5 241 640,06	45,027476	34,758030	Метод спутниковых геодезических измерений (определений)	0,25
8 892	4 979 154,57	5 241 639,25	45,027433	34,758021	Метод спутниковых геодезических измерений (определений)	0,25
8 893	4 979 150,47	5 241 638,16	45,027396	34,758007	Метод спутниковых геодезических измерений (определений)	0,25

(1)	(2)	(3)	(4)	(5)	(6)	(7)
8 894	4 979 146,59	5 241 636,96	45,027361	34,757992	Метод спутниковых геодезических измерений (определений)	0,25
8 895	4 979 135,95	5 241 633,46	45,027265	34,757949	Метод спутниковых геодезических измерений (определений)	0,25
8 896	4 979 123,75	5 241 631,00	45,027155	34,757920	Метод спутниковых геодезических измерений (определений)	0,25
8 897	4 979 113,32	5 241 628,55	45,027061	34,757890	Метод спутниковых геодезических измерений (определений)	0,25
8 898	4 979 094,28	5 241 621,19	45,026889	34,757798	Метод спутниковых геодезических измерений (определений)	0,25
8 899	4 979 082,87	5 241 616,66	45,026786	34,757742	Метод спутниковых геодезических измерений (определений)	0,25
8 900	4 979 067,91	5 241 611,02	45,026651	34,757672	Метод спутниковых геодезических измерений (определений)	0,25
8 901	4 979 046,64	5 241 604,13	45,026459	34,757588	Метод спутниковых геодезических измерений (определений)	0,25
8 902	4 979 041,89	5 241 600,53	45,026416	34,757542	Метод спутниковых геодезических измерений (определений)	0,25
8 903	4 979 038,71	5 241 596,25	45,026387	34,757488	Метод спутниковых геодезических измерений (определений)	0,25
8 904	4 979 035,81	5 241 585,50	45,026360	34,757352	Метод спутниковых геодезических измерений (определений)	0,25
8 905	4 979 035,90	5 241 576,28	45,026360	34,757235	Метод спутниковых геодезических измерений (определений)	0,25
8 906	4 979 036,64	5 241 568,48	45,026366	34,757136	Метод спутниковых геодезических измерений (определений)	0,25
8 907	4 979 034,04	5 241 560,57	45,026342	34,757036	Метод спутниковых геодезических измерений (определений)	0,25
8 908	4 979 027,98	5 241 555,23	45,026287	34,756969	Метод спутниковых геодезических измерений (определений)	0,25
8 909	4 979 020,31	5 241 554,05	45,026218	34,756955	Метод спутниковых геодезических измерений (определений)	0,25

(1)	(2)	(3)	(4)	(5)	(6)	(7)
8 910	4 979 011,85	5 241 556,36	45,026142	34,756985	Метод спутниковых геодезических измерений (определений)	0,25
8 911	4 979 004,50	5 241 557,72	45,026076	34,757004	Метод спутниковых геодезических измерений (определений)	0,25
8 912	4 978 995,18	5 241 556,21	45,025992	34,756986	Метод спутниковых геодезических измерений (определений)	0,25
8 913	4 978 987,09	5 241 553,30	45,025919	34,756950	Метод спутниковых геодезических измерений (определений)	0,25
8 914	4 978 978,35	5 241 548,96	45,025840	34,756895	Метод спутниковых геодезических измерений (определений)	0,25
8 915	4 978 972,25	5 241 546,92	45,025785	34,756870	Метод спутниковых геодезических измерений (определений)	0,25
8 916	4 978 964,25	5 241 546,84	45,025713	34,756870	Метод спутниковых геодезических измерений (определений)	0,25
8 917	4 978 956,69	5 241 546,78	45,025645	34,756870	Метод спутниковых геодезических измерений (определений)	0,25
8 918	4 978 943,93	5 241 545,81	45,025530	34,756860	Метод спутниковых геодезических измерений (определений)	0,25
8 919	4 978 930,94	5 241 544,19	45,025413	34,756840	Метод спутниковых геодезических измерений (определений)	0,25
8 920	4 978 920,51	5 241 541,17	45,025319	34,756803	Метод спутниковых геодезических измерений (определений)	0,25
8 921	4 978 912,76	5 241 537,64	45,025249	34,756760	Метод спутниковых геодезических измерений (определений)	0,25
8 922	4 978 901,50	5 241 530,18	45,025147	34,756666	Метод спутниковых геодезических измерений (определений)	0,25
8 923	4 978 893,35	5 241 523,10	45,025073	34,756577	Метод спутниковых геодезических измерений (определений)	0,25
8 924	4 978 888,29	5 241 516,92	45,025027	34,756499	Метод спутниковых геодезических измерений (определений)	0,25
8 925	4 978 885,47	5 241 509,86	45,025001	34,756410	Метод спутниковых геодезических измерений (определений)	0,25

(1)	(2)	(3)	(4)	(5)	(6)	(7)
8 926	4 978 883,18	5 241 503,54	45,024980	34,756330	Метод спутниковых геодезических измерений (определений)	0,25
8 927	4 978 879,00	5 241 498,05	45,024942	34,756261	Метод спутниковых геодезических измерений (определений)	0,25
8 928	4 978 873,71	5 241 494,23	45,024894	34,756213	Метод спутниковых геодезических измерений (определений)	0,25
8 929	4 978 867,61	5 241 492,67	45,024839	34,756194	Метод спутниковых геодезических измерений (определений)	0,25
8 930	4 978 858,39	5 241 493,38	45,024756	34,756204	Метод спутниковых геодезических измерений (определений)	0,25
8 931	4 978 849,38	5 241 493,78	45,024675	34,756210	Метод спутниковых геодезических измерений (определений)	0,25
8 932	4 978 842,83	5 241 492,61	45,024616	34,756196	Метод спутниковых геодезических измерений (определений)	0,25
8 933	4 978 834,40	5 241 491,12	45,024540	34,756178	Метод спутниковых геодезических измерений (определений)	0,25
8 934	4 978 827,40	5 241 490,97	45,024477	34,756177	Метод спутниковых геодезических измерений (определений)	0,25
8 935	4 978 816,72	5 241 492,14	45,024381	34,756193	Метод спутниковых геодезических измерений (определений)	0,25
8 936	4 978 804,49	5 241 492,89	45,024271	34,756204	Метод спутниковых геодезических измерений (определений)	0,25
8 937	4 978 791,15	5 241 492,54	45,024151	34,756201	Метод спутниковых геодезических измерений (определений)	0,25
8 938	4 978 780,72	5 241 490,77	45,024057	34,756180	Метод спутниковых геодезических измерений (определений)	0,25
8 939	4 978 769,18	5 241 488,31	45,023953	34,756150	Метод спутниковых геодезических измерений (определений)	0,25
8 940	4 978 760,67	5 241 483,66	45,023876	34,756092	Метод спутниковых геодезических измерений (определений)	0,25
8 941	4 978 754,15	5 241 479,34	45,023817	34,756038	Метод спутниковых геодезических измерений (определений)	0,25

(1)	(2)	(3)	(4)	(5)	(6)	(7)
8 942	4 978 746,94	5 241 478,09	45,023752	34,756023	Метод спутниковых геодезических измерений (определений)	0,25
8 943	4 978 740,13	5 241 480,64	45,023691	34,756056	Метод спутниковых геодезических измерений (определений)	0,25
8 944	4 978 730,38	5 241 490,48	45,023604	34,756182	Метод спутниковых геодезических измерений (определений)	0,25
8 945	4 978 723,88	5 241 495,07	45,023546	34,756241	Метод спутниковых геодезических измерений (определений)	0,25
8 946	4 978 713,30	5 241 498,29	45,023451	34,756284	Метод спутниковых геодезических измерений (определений)	0,25
8 947	4 978 701,84	5 241 499,44	45,023348	34,756299	Метод спутниковых геодезических измерений (определений)	0,25
8 948	4 978 691,39	5 241 499,57	45,023254	34,756302	Метод спутниковых геодезических измерений (определений)	0,25
8 949	4 978 677,83	5 241 498,99	45,023132	34,756297	Метод спутниковых геодезических измерений (определений)	0,25
8 950	4 978 670,28	5 241 499,77	45,023064	34,756307	Метод спутниковых геодезических измерений (определений)	0,25
8 951	4 978 662,57	5 241 503,87	45,022995	34,756360	Метод спутниковых геодезических измерений (определений)	0,25
8 952	4 978 655,72	5 241 511,47	45,022934	34,756457	Метод спутниковых геодезических измерений (определений)	0,25
8 953	4 978 651,34	5 241 517,19	45,022895	34,756530	Метод спутниковых геодезических измерений (определений)	0,25
8 954	4 978 647,29	5 241 521,32	45,022859	34,756583	Метод спутниковых геодезических измерений (определений)	0,25
8 955	4 978 639,69	5 241 525,28	45,022791	34,756635	Метод спутниковых геодезических измерений (определений)	0,25
8 956	4 978 633,03	5 241 525,45	45,022731	34,756637	Метод спутниковых геодезических измерений (определений)	0,25
8 957	4 978 627,71	5 241 522,87	45,022683	34,756605	Метод спутниковых геодезических измерений (определений)	0,25

(1)	(2)	(3)	(4)	(5)	(6)	(7)
8 958	4 978 622,12	5 241 515,24	45,022632	34,756509	Метод спутниковых геодезических измерений (определений)	0,25
8 959	4 978 616,54	5 241 505,97	45,022581	34,756392	Метод спутниковых геодезических измерений (определений)	0,25
8 960	4 978 609,07	5 241 495,91	45,022513	34,756266	Метод спутниковых геодезических измерений (определений)	0,25
8 961	4 978 601,60	5 241 486,29	45,022445	34,756144	Метод спутниковых геодезических измерений (определений)	0,25
8 962	4 978 597,19	5 241 480,97	45,022405	34,756077	Метод спутниковых геодезических измерений (определений)	0,25
8 963	4 978 591,23	5 241 476,51	45,022351	34,756021	Метод спутниковых геодезических измерений (определений)	0,25
8 964	4 978 579,51	5 241 471,12	45,022245	34,755954	Метод спутниковых геодезических измерений (определений)	0,25
8 965	4 978 560,33	5 241 466,44	45,022072	34,755897	Метод спутниковых геодезических измерений (определений)	0,25
8 966	4 978 540,46	5 241 464,13	45,021893	34,755870	Метод спутниковых геодезических измерений (определений)	0,25
8 967	4 978 519,13	5 241 462,69	45,021701	34,755855	Метод спутниковых геодезических измерений (определений)	0,25
8 968	4 978 501,31	5 241 465,27	45,021541	34,755889	Метод спутниковых геодезических измерений (определений)	0,25
8 969	4 978 485,39	5 241 470,00	45,021398	34,755951	Метод спутниковых геодезических измерений (определений)	0,25
8 970	4 978 481,59	5 241 472,04	45,021364	34,755977	Метод спутниковых геодезических измерений (определений)	0,25
8 971	4 978 478,22	5 241 475,61	45,021334	34,756023	Метод спутниковых геодезических измерений (определений)	0,25
8 972	4 978 473,14	5 241 484,03	45,021289	34,756131	Метод спутниковых геодезических измерений (определений)	0,25
8 973	4 978 468,83	5 241 493,58	45,021251	34,756252	Метод спутниковых геодезических измерений (определений)	0,25

(1)	(2)	(3)	(4)	(5)	(6)	(7)
8 974	4 978 467,77	5 241 500,66	45,021242	34,756342	Метод спутниковых геодезических измерений (определений)	0,25
8 975	4 978 468,52	5 241 503,90	45,021249	34,756383	Метод спутниковых геодезических измерений (определений)	0,25
8 976	4 978 470,59	5 241 507,33	45,021268	34,756426	Метод спутниковых геодезических измерений (определений)	0,25
8 977	4 978 478,55	5 241 512,11	45,021340	34,756486	Метод спутниковых геодезических измерений (определений)	0,25
8 978	4 978 488,70	5 241 519,95	45,021432	34,756584	Метод спутниковых геодезических измерений (определений)	0,25
8 979	4 978 495,75	5 241 526,86	45,021496	34,756671	Метод спутниковых геодезических измерений (определений)	0,25
8 980	4 978 503,76	5 241 538,05	45,021569	34,756812	Метод спутниковых геодезических измерений (определений)	0,25
8 981	4 978 511,35	5 241 546,86	45,021638	34,756923	Метод спутниковых геодезических измерений (определений)	0,25
8 982	4 978 519,72	5 241 556,47	45,021714	34,757044	Метод спутниковых геодезических измерений (определений)	0,25
8 983	4 978 526,30	5 241 565,39	45,021774	34,757157	Метод спутниковых геодезических измерений (определений)	0,25
8 984	4 978 528,03	5 241 569,80	45,021790	34,757212	Метод спутниковых геодезических измерений (определений)	0,25
8 985	4 978 528,33	5 241 573,35	45,021793	34,757257	Метод спутниковых геодезических измерений (определений)	0,25
8 986	4 978 526,95	5 241 579,24	45,021781	34,757332	Метод спутниковых геодезических измерений (определений)	0,25
8 987	4 978 521,78	5 241 585,58	45,021735	34,757413	Метод спутниковых геодезических измерений (определений)	0,25
8 988	4 978 515,25	5 241 595,31	45,021677	34,757537	Метод спутниковых геодезических измерений (определений)	0,25
8 989	4 978 507,46	5 241 606,98	45,021608	34,757686	Метод спутниковых геодезических измерений (определений)	0,25

(1)	(2)	(3)	(4)	(5)	(6)	(7)
8 990	4 978 500,73	5 241 613,71	45,021548	34,757773	Метод спутниковых геодезических измерений (определений)	0,25
8 991	4 978 494,91	5 241 617,74	45,021496	34,757824	Метод спутниковых геодезических измерений (определений)	0,25
8 992	4 978 484,45	5 241 620,08	45,021402	34,757855	Метод спутниковых геодезических измерений (определений)	0,25
8 993	4 978 471,22	5 241 620,98	45,021283	34,757868	Метод спутниковых геодезических измерений (определений)	0,25
8 994	4 978 454,10	5 241 620,82	45,021129	34,757868	Метод спутниковых геодезических измерений (определений)	0,25
8 995	4 978 448,66	5 241 620,38	45,021080	34,757863	Метод спутниковых геодезических измерений (определений)	0,25
8 996	4 978 443,32	5 241 620,98	45,021032	34,757871	Метод спутниковых геодезических измерений (определений)	0,25
8 997	4 978 437,30	5 241 622,89	45,020978	34,757896	Метод спутниковых геодезических измерений (определений)	0,25
8 998	4 978 431,83	5 241 625,13	45,020929	34,757925	Метод спутниковых геодезических измерений (определений)	0,25
8 999	4 978 426,95	5 241 625,49	45,020885	34,757931	Метод спутниковых геодезических измерений (определений)	0,25
9 000	4 978 424,50	5 241 624,81	45,020863	34,757922	Метод спутниковых геодезических измерений (определений)	0,25
9 001	4 978 422,74	5 241 622,92	45,020847	34,757898	Метод спутниковых геодезических измерений (определений)	0,25
9 002	4 978 421,77	5 241 619,99	45,020838	34,757861	Метод спутниковых геодезических измерений (определений)	0,25
9 003	4 978 421,93	5 241 614,46	45,020839	34,757791	Метод спутниковых геодезических измерений (определений)	0,25
9 004	4 978 424,24	5 241 605,60	45,020859	34,757679	Метод спутниковых геодезических измерений (определений)	0,25
9 005	4 978 426,21	5 241 597,41	45,020876	34,757574	Метод спутниковых геодезических измерений (определений)	0,25

(1)	(2)	(3)	(4)	(5)	(6)	(7)
9 006	4 978 427,86	5 241 586,22	45,020890	34,757432	Метод спутниковых геодезических измерений (определений)	0,25
9 007	4 978 428,62	5 241 576,15	45,020896	34,757304	Метод спутниковых геодезических измерений (определений)	0,25
9 008	4 978 426,25	5 241 567,05	45,020874	34,757189	Метод спутниковых геодезических измерений (определений)	0,25
9 009	4 978 420,35	5 241 556,61	45,020820	34,757058	Метод спутниковых геодезических измерений (определений)	0,25
9 010	4 978 417,20	5 241 548,38	45,020791	34,756953	Метод спутниковых геодезических измерений (определений)	0,25
9 011	4 978 416,41	5 241 538,44	45,020783	34,756827	Метод спутниковых геодезических измерений (определений)	0,25
9 012	4 978 412,82	5 241 529,33	45,020750	34,756712	Метод спутниковых геодезических измерений (определений)	0,25
9 013	4 978 403,78	5 241 520,19	45,020668	34,756597	Метод спутниковых геодезических измерений (определений)	0,25
9 014	4 978 397,49	5 241 515,96	45,020611	34,756544	Метод спутниковых геодезических измерений (определений)	0,25
9 015	4 978 385,63	5 241 513,15	45,020504	34,756510	Метод спутниковых геодезических измерений (определений)	0,25
9 016	4 978 379,09	5 241 511,46	45,020445	34,756490	Метод спутниковых геодезических измерений (определений)	0,25
9 017	4 978 374,13	5 241 507,29	45,020400	34,756437	Метод спутниковых геодезических измерений (определений)	0,25
9 018	4 978 369,09	5 241 499,13	45,020354	34,756334	Метод спутниковых геодезических измерений (определений)	0,25
9 019	4 978 362,48	5 241 491,35	45,020294	34,756236	Метод спутниковых геодезических измерений (определений)	0,25
9 020	4 978 356,85	5 241 487,58	45,020243	34,756189	Метод спутниковых геодезических измерений (определений)	0,25
9 021	4 978 350,70	5 241 480,21	45,020187	34,756096	Метод спутниковых геодезических измерений (определений)	0,25

(1)	(2)	(3)	(4)	(5)	(6)	(7)
9 022	4 978 347,89	5 241 471,36	45,020161	34,755984	Метод спутниковых геодезических измерений (определений)	0,25
9 023	4 978 344,18	5 241 463,68	45,020127	34,755887	Метод спутниковых геодезических измерений (определений)	0,25
9 024	4 978 341,66	5 241 460,57	45,020104	34,755848	Метод спутниковых геодезических измерений (определений)	0,25
9 025	4 978 338,01	5 241 458,32	45,020071	34,755820	Метод спутниковых геодезических измерений (определений)	0,25
9 026	4 978 328,69	5 241 457,16	45,019987	34,755807	Метод спутниковых геодезических измерений (определений)	0,25
9 027	4 978 315,33	5 241 457,88	45,019867	34,755817	Метод спутниковых геодезических измерений (определений)	0,25
9 028	4 978 303,10	5 241 459,20	45,019757	34,755835	Метод спутниковых геодезических измерений (определений)	0,25
9 029	4 978 291,65	5 241 459,31	45,019654	34,755838	Метод спутниковых геодезических измерений (определений)	0,25
9 030	4 978 283,31	5 241 459,95	45,019579	34,755847	Метод спутниковых геодезических измерений (определений)	0,25
9 031	4 978 278,42	5 241 461,01	45,019535	34,755861	Метод спутниковых геодезических измерений (определений)	0,25
9 032	4 978 274,50	5 241 463,10	45,019500	34,755888	Метод спутниковых геодезических измерений (определений)	0,25
9 033	4 978 269,43	5 241 470,63	45,019455	34,755984	Метод спутниковых геодезических измерений (определений)	0,25
9 034	4 978 257,98	5 241 482,42	45,019353	34,756135	Метод спутниковых геодезических измерений (определений)	0,25
9 035	4 978 249,48	5 241 488,81	45,019277	34,756217	Метод спутниковых геодезических измерений (определений)	0,25
9 036	4 978 241,88	5 241 493,31	45,019209	34,756275	Метод спутниковых геодезических измерений (определений)	0,25
9 037	4 978 229,92	5 241 501,09	45,019102	34,756375	Метод спутниковых геодезических измерений (определений)	0,25

(1)	(2)	(3)	(4)	(5)	(6)	(7)
9 038	4 978 217,84	5 241 508,16	45,018994	34,756466	Метод спутниковых геодезических измерений (определений)	0,25
9 039	4 978 207,01	5 241 514,36	45,018897	34,756546	Метод спутниковых геодезических измерений (определений)	0,25
9 040	4 978 193,28	5 241 521,64	45,018774	34,756640	Метод спутниковых геодезических измерений (определений)	0,25
9 041	4 978 179,41	5 241 530,34	45,018650	34,756752	Метод спутниковых геодезических измерений (определений)	0,25
9 042	4 978 167,02	5 241 536,07	45,018539	34,756826	Метод спутниковых геодезических измерений (определений)	0,25
9 043	4 978 158,34	5 241 537,63	45,018461	34,756847	Метод спутниковых геодезических измерений (определений)	0,25
9 044	4 978 152,34	5 241 537,44	45,018407	34,756846	Метод спутниковых геодезических измерений (определений)	0,25
9 045	4 978 147,80	5 241 536,52	45,018366	34,756834	Метод спутниковых геодезических измерений (определений)	0,25
9 046	4 978 140,95	5 241 531,57	45,018304	34,756772	Метод спутниковых геодезических измерений (определений)	0,25
9 047	4 978 136,02	5 241 523,55	45,018259	34,756671	Метод спутниковых геодезических измерений (определений)	0,25
9 048	4 978 131,91	5 241 511,00	45,018221	34,756512	Метод спутниковых геодезических измерений (определений)	0,25
9 049	4 978 125,57	5 241 498,71	45,018163	34,756357	Метод спутниковых геодезических измерений (определений)	0,25
9 050	4 978 114,16	5 241 483,88	45,018059	34,756170	Метод спутниковых геодезических измерений (определений)	0,25
9 051	4 978 103,59	5 241 472,82	45,017963	34,756031	Метод спутниковых геодезических измерений (определений)	0,25
9 052	4 978 086,92	5 241 459,50	45,017812	34,755864	Метод спутниковых геодезических измерений (определений)	0,25
9 053	4 978 072,66	5 241 452,03	45,017683	34,755771	Метод спутниковых геодезических измерений (определений)	0,25

(1)	(2)	(3)	(4)	(5)	(6)	(7)
9 054	4 978 061,79	5 241 449,88	45,017585	34,755745	Метод спутниковых геодезических измерений (определений)	0,25
9 055	4 978 042,01	5 241 449,92	45,017407	34,755748	Метод спутниковых геодезических измерений (определений)	0,25
9 056	4 978 024,97	5 241 452,29	45,017254	34,755780	Метод спутниковых геодезических измерений (определений)	0,25
9 057	4 978 005,52	5 241 453,79	45,017079	34,755801	Метод спутниковых геодезических измерений (определений)	0,25
9 058	4 977 989,94	5 241 454,98	45,016939	34,755818	Метод спутниковых геодезических измерений (определений)	0,25
9 059	4 977 975,16	5 241 454,68	45,016806	34,755816	Метод спутниковых геодезических измерений (определений)	0,25
9 060	4 977 969,94	5 241 454,00	45,016759	34,755808	Метод спутниковых геодезических измерений (определений)	0,25
9 061	4 977 964,74	5 241 452,31	45,016712	34,755787	Метод спутниковых геодезических измерений (определений)	0,25
9 062	4 977 955,23	5 241 446,86	45,016626	34,755719	Метод спутниковых геодезических измерений (определений)	0,25
9 063	4 977 947,83	5 241 442,53	45,016559	34,755665	Метод спутниковых геодезических измерений (определений)	0,25
9 064	4 977 938,63	5 241 438,42	45,016476	34,755614	Метод спутниковых геодезических измерений (определений)	0,25
9 065	4 977 932,78	5 241 434,42	45,016423	34,755564	Метод спутниковых геодезических измерений (определений)	0,25
9 066	4 977 928,37	5 241 430,07	45,016383	34,755510	Метод спутниковых геодезических измерений (определений)	0,25
9 067	4 977 923,53	5 241 425,11	45,016339	34,755447	Метод спутниковых геодезических измерений (определений)	0,25
9 068	4 977 920,88	5 241 423,61	45,016315	34,755428	Метод спутниковых геодезических измерений (определений)	0,25
9 069	4 977 917,66	5 241 423,24	45,016286	34,755424	Метод спутниковых геодезических измерений (определений)	0,25

(1)	(2)	(3)	(4)	(5)	(6)	(7)
9 070	4 977 910,53	5 241 425,08	45,016222	34,755448	Метод спутниковых геодезических измерений (определений)	0,25
9 071	4 977 901,40	5 241 426,64	45,016140	34,755469	Метод спутниковых геодезических измерений (определений)	0,25
9 072	4 977 894,18	5 241 425,95	45,016075	34,755461	Метод спутниковых геодезических измерений (определений)	0,25
9 073	4 977 884,11	5 241 421,14	45,015984	34,755401	Метод спутниковых геодезических измерений (определений)	0,25
9 074	4 977 876,73	5 241 414,83	45,015917	34,755322	Метод спутниковых геодезических измерений (определений)	0,25
9 075	4 977 869,99	5 241 410,60	45,015856	34,755269	Метод спутниковых геодезических измерений (определений)	0,25
9 076	4 977 862,23	5 241 408,31	45,015786	34,755241	Метод спутниковых геодезических измерений (определений)	0,25
9 077	4 977 852,80	5 241 405,62	45,015701	34,755208	Метод спутниковых геодезических измерений (определений)	0,25
9 078	4 977 845,82	5 241 403,68	45,015638	34,755184	Метод спутниковых геодезических измерений (определений)	0,25
9 079	4 977 841,04	5 241 403,55	45,015595	34,755183	Метод спутниковых геодезических измерений (определений)	0,25
9 080	4 977 830,56	5 241 406,29	45,015501	34,755219	Метод спутниковых геодезических измерений (определений)	0,25
9 081	4 977 822,99	5 241 408,35	45,015433	34,755246	Метод спутниковых геодезических измерений (определений)	0,25
9 082	4 977 811,42	5 241 410,15	45,015329	34,755270	Метод спутниковых геодезических измерений (определений)	0,25
9 083	4 977 801,51	5 241 410,82	45,015240	34,755280	Метод спутниковых геодезических измерений (определений)	0,25
9 084	4 977 795,09	5 241 409,11	45,015182	34,755259	Метод спутниковых геодезических измерений (определений)	0,25
9 085	4 977 790,10	5 241 407,03	45,015137	34,755233	Метод спутниковых геодезических измерений (определений)	0,25

(1)	(2)	(3)	(4)	(5)	(6)	(7)
9 086	4 977 782,55	5 241 406,02	45,015069	34,755221	Метод спутниковых геодезических измерений (определений)	0,25
9 087	4 977 776,00	5 241 406,58	45,015010	34,755229	Метод спутниковых геодезических измерений (определений)	0,25
9 088	4 977 772,78	5 241 405,85	45,014981	34,755220	Метод спутниковых геодезических измерений (определений)	0,25
9 089	4 977 769,93	5 241 402,42	45,014955	34,755177	Метод спутниковых геодезических измерений (определений)	0,25
9 090	4 977 769,74	5 241 397,05	45,014953	34,755109	Метод спутниковых геодезических измерений (определений)	0,25
9 091	4 977 772,06	5 241 387,48	45,014973	34,754987	Метод спутниковых геодезических измерений (определений)	0,25
9 092	4 977 776,03	5 241 379,23	45,015008	34,754882	Метод спутниковых геодезических измерений (определений)	0,25
9 093	4 977 779,34	5 241 369,16	45,015037	34,754754	Метод спутниковых геодезических измерений (определений)	0,25
9 094	4 977 780,75	5 241 360,65	45,015049	34,754646	Метод спутниковых геодезических измерений (определений)	0,25
9 095	4 977 780,17	5 241 350,57	45,015043	34,754518	Метод спутниковых геодезических измерений (определений)	0,25
9 096	4 977 781,65	5 241 336,22	45,015055	34,754336	Метод спутниковых геодезических измерений (определений)	0,25
9 097	4 977 784,40	5 241 325,78	45,015079	34,754203	Метод спутниковых геодезических измерений (определений)	0,25
9 098	4 977 790,49	5 241 316,70	45,015133	34,754087	Метод спутниковых геодезических измерений (определений)	0,25
9 099	4 977 798,14	5 241 306,44	45,015201	34,753956	Метод спутниковых геодезических измерений (определений)	0,25
9 100	4 977 802,23	5 241 296,69	45,015237	34,753832	Метод спутниковых геодезических измерений (определений)	0,25
9 101	4 977 802,73	5 241 290,00	45,015241	34,753747	Метод спутниковых геодезических измерений (определений)	0,25

(1)	(2)	(3)	(4)	(5)	(6)	(7)
9 102	4 977 801,14	5 241 282,57	45,015226	34,753653	Метод спутниковых геодезических измерений (определений)	0,25
9 103	4 977 796,09	5 241 275,74	45,015180	34,753567	Метод спутниковых геодезических измерений (определений)	0,25
9 104	4 977 786,91	5 241 270,07	45,015097	34,753496	Метод спутниковых геодезических измерений (определений)	0,25
9 105	4 977 773,63	5 241 265,37	45,014977	34,753438	Метод спутниковых геодезических измерений (определений)	0,25
9 106	4 977 762,54	5 241 263,14	45,014877	34,753411	Метод спутниковых геодезических измерений (определений)	0,25
9 107	4 977 753,33	5 241 261,16	45,014794	34,753387	Метод спутниковых геодезических измерений (определений)	0,25
9 108	4 977 743,01	5 241 258,31	45,014701	34,753352	Метод спутниковых геодезических измерений (определений)	0,25
9 109	4 977 732,16	5 241 254,66	45,014603	34,753307	Метод спутниковых геодезических измерений (определений)	0,25
9 110	4 977 722,53	5 241 251,03	45,014516	34,753262	Метод спутниковых геодезических измерений (определений)	0,25
9 111	4 977 713,11	5 241 246,11	45,014431	34,753201	Метод спутниковых геодезических измерений (определений)	0,25
9 112	4 977 706,49	5 241 242,05	45,014371	34,753150	Метод спутниковых геодезических измерений (определений)	0,25
9 113	4 977 699,53	5 241 237,81	45,014308	34,753097	Метод спутниковых геодезических измерений (определений)	0,25
9 114	4 977 691,99	5 241 235,67	45,014240	34,753071	Метод спутниковых геодезических измерений (определений)	0,25
9 115	4 977 681,65	5 241 236,14	45,014147	34,753078	Метод спутниковых геодезических измерений (определений)	0,25
9 116	4 977 674,09	5 241 236,47	45,014079	34,753083	Метод спутниковых геодезических измерений (определений)	0,25
9 117	4 977 670,33	5 241 235,08	45,014045	34,753066	Метод спутниковых геодезических измерений (определений)	0,25

(1)	(2)	(3)	(4)	(5)	(6)	(7)
9 118	4 977 669,36	5 241 231,61	45,014036	34,753022	Метод спутниковых геодезических измерений (определений)	0,25
9 119	4 977 672,74	5 241 226,36	45,014066	34,752955	Метод спутниковых геодезических измерений (определений)	0,25
9 120	4 977 673,02	5 241 219,74	45,014068	34,752871	Метод спутниковых геодезических измерений (определений)	0,25
9 121	4 977 670,18	5 241 214,67	45,014042	34,752807	Метод спутниковых геодезических измерений (определений)	0,25
9 122	4 977 664,77	5 241 210,45	45,013993	34,752754	Метод спутниковых геодезических измерений (определений)	0,25
9 123	4 977 658,01	5 241 208,25	45,013932	34,752727	Метод спутниковых геодезических измерений (определений)	0,25
9 124	4 977 642,57	5 241 208,25	45,013793	34,752729	Метод спутниковых геодезических измерений (определений)	0,25
9 125	4 977 619,15	5 241 203,07	45,013582	34,752666	Метод спутниковых геодезических измерений (определений)	0,25
9 126	4 977 592,67	5 241 195,90	45,013343	34,752578	Метод спутниковых геодезических измерений (определений)	0,25
9 127	4 977 576,58	5 241 192,13	45,013198	34,752532	Метод спутниковых геодезических измерений (определений)	0,25
9 128	4 977 563,05	5 241 188,45	45,013076	34,752487	Метод спутниковых геодезических измерений (определений)	0,25
9 129	4 977 551,65	5 241 183,29	45,012973	34,752423	Метод спутниковых геодезических измерений (определений)	0,25
9 130	4 977 540,40	5 241 175,07	45,012871	34,752320	Метод спутниковых геодезических измерений (определений)	0,25
9 131	4 977 532,90	5 241 169,32	45,012803	34,752248	Метод спутниковых геодезических измерений (определений)	0,25
9 132	4 977 520,82	5 241 163,80	45,012694	34,752180	Метод спутниковых геодезических измерений (определений)	0,25
9 133	4 977 505,32	5 241 158,51	45,012554	34,752114	Метод спутниковых геодезических измерений (определений)	0,25

(1)	(2)	(3)	(4)	(5)	(6)	(7)
9 134	4 977 487,49	5 241 151,56	45,012393	34,752028	Метод спутниковых геодезических измерений (определений)	0,25
9 135	4 977 473,43	5 241 145,36	45,012266	34,751951	Метод спутниковых геодезических измерений (определений)	0,25
9 136	4 977 456,17	5 241 137,80	45,012110	34,751857	Метод спутниковых геодезических измерений (определений)	0,25
9 137	4 977 445,53	5 241 134,23	45,012014	34,751813	Метод спутниковых геодезических измерений (определений)	0,25
9 138	4 977 433,45	5 241 130,18	45,011905	34,751763	Метод спутниковых геодезических измерений (определений)	0,25
9 139	4 977 417,49	5 241 125,37	45,011761	34,751704	Метод спутниковых геодезических измерений (определений)	0,25
9 140	4 977 404,42	5 241 121,22	45,011643	34,751653	Метод спутниковых геодезических измерений (определений)	0,25
9 141	4 977 390,79	5 241 116,47	45,011520	34,751594	Метод спутниковых геодезических измерений (определений)	0,25
9 142	4 977 377,40	5 241 110,02	45,011399	34,751514	Метод спутниковых геодезических измерений (определений)	0,25
9 143	4 977 366,96	5 241 108,68	45,011305	34,751498	Метод спутниковых геодезических измерений (определений)	0,25
9 144	4 977 353,15	5 241 111,30	45,011181	34,751533	Метод спутниковых геодезических измерений (определений)	0,25
9 145	4 977 341,76	5 241 117,67	45,011079	34,751615	Метод спутниковых геодезических измерений (определений)	0,25
9 146	4 977 334,11	5 241 126,34	45,011011	34,751726	Метод спутниковых геодезических измерений (определений)	0,25
9 147	4 977 329,57	5 241 137,42	45,010971	34,751867	Метод спутниковых геодезических измерений (определений)	0,25
9 148	4 977 330,70	5 241 147,37	45,010982	34,751993	Метод спутниковых геодезических измерений (определений)	0,25
9 149	4 977 336,54	5 241 153,24	45,011035	34,752067	Метод спутниковых геодезических измерений (определений)	0,25

(1)	(2)	(3)	(4)	(5)	(6)	(7)
9 150	4 977 344,52	5 241 156,01	45,011107	34,752101	Метод спутниковых геодезических измерений (определений)	0,25
9 151	4 977 349,69	5 241 161,50	45,011154	34,752170	Метод спутниковых геодезических измерений (определений)	0,25
9 152	4 977 351,82	5 241 172,17	45,011174	34,752306	Метод спутниковых геодезических измерений (определений)	0,25
9 153	4 977 349,93	5 241 184,58	45,011158	34,752463	Метод спутниковых геодезических измерений (определений)	0,25
9 154	4 977 343,81	5 241 197,69	45,011104	34,752630	Метод спутниковых геодезических измерений (определений)	0,25
9 155	4 977 337,39	5 241 204,33	45,011047	34,752715	Метод спутниковых геодезических измерений (определений)	0,25
9 156	4 977 328,47	5 241 209,47	45,010967	34,752781	Метод спутниковых геодезических измерений (определений)	0,25
9 157	4 977 314,18	5 241 215,87	45,010839	34,752864	Метод спутниковых геодезических измерений (определений)	0,25
9 158	4 977 303,78	5 241 222,64	45,010746	34,752951	Метод спутниковых геодезических измерений (определений)	0,25
9 159	4 977 294,28	5 241 229,34	45,010661	34,753037	Метод спутниковых геодезических измерений (определений)	0,25
9 160	4 977 280,83	5 241 240,48	45,010541	34,753180	Метод спутниковых геодезических измерений (определений)	0,25
9 161	4 977 273,10	5 241 248,13	45,010472	34,753278	Метод спутниковых геодезических измерений (определений)	0,25
9 162	4 977 266,88	5 241 258,26	45,010417	34,753407	Метод спутниковых геодезических измерений (определений)	0,25
9 163	4 977 261,91	5 241 267,98	45,010373	34,753531	Метод спутниковых геодезических измерений (определений)	0,25
9 164	4 977 259,52	5 241 273,72	45,010352	34,753604	Метод спутниковых геодезических измерений (определений)	0,25
9 165	4 977 255,71	5 241 277,14	45,010318	34,753648	Метод спутниковых геодезических измерений (определений)	0,25

(1)	(2)	(3)	(4)	(5)	(6)	(7)
9 166	4 977 247,36	5 241 279,28	45,010243	34,753676	Метод спутниковых геодезических измерений (определений)	0,25
9 167	4 977 238,34	5 241 280,45	45,010162	34,753692	Метод спутниковых геодезических измерений (определений)	0,25
9 168	4 977 230,65	5 241 282,50	45,010093	34,753719	Метод спутниковых геодезических измерений (определений)	0,25
9 169	4 977 223,64	5 241 282,83	45,010030	34,753724	Метод спутниковых геодезических измерений (определений)	0,25
9 170	4 977 208,80	5 241 279,16	45,009896	34,753679	Метод спутниковых геодезических измерений (определений)	0,25
9 171	4 977 199,03	5 241 277,56	45,009808	34,753660	Метод спутниковых геодезических измерений (определений)	0,25
9 172	4 977 192,45	5 241 278,55	45,009749	34,753674	Метод спутниковых геодезических измерений (определений)	0,25
9 173	4 977 185,85	5 241 284,08	45,009690	34,753744	Метод спутниковых геодезических измерений (определений)	0,25
9 174	4 977 180,92	5 241 288,74	45,009646	34,753804	Метод спутниковых геодезических измерений (определений)	0,25
9 175	4 977 177,23	5 241 289,99	45,009613	34,753820	Метод спутниковых геодезических измерений (определений)	0,25
9 176	4 977 171,03	5 241 288,74	45,009557	34,753805	Метод спутниковых геодезических измерений (определений)	0,25
9 177	4 977 163,40	5 241 283,48	45,009488	34,753739	Метод спутниковых геодезических измерений (определений)	0,25
9 178	4 977 157,69	5 241 276,56	45,009436	34,753652	Метод спутниковых геодезических измерений (определений)	0,25
9 179	4 977 151,94	5 241 273,03	45,009384	34,753608	Метод спутниковых геодезических измерений (определений)	0,25
9 180	4 977 143,49	5 241 272,56	45,009308	34,753603	Метод спутниковых геодезических измерений (определений)	0,25
9 181	4 977 131,02	5 241 276,31	45,009196	34,753652	Метод спутниковых геодезических измерений (определений)	0,25

(1)	(2)	(3)	(4)	(5)	(6)	(7)
9 182	4 977 115,85	5 241 281,93	45,009060	34,753725	Метод спутниковых геодезических измерений (определений)	0,25
9 183	4 977 105,25	5 241 285,69	45,008965	34,753774	Метод спутниковых геодезических измерений (определений)	0,25
9 184	4 977 090,89	5 241 288,57	45,008836	34,753812	Метод спутниковых геодезических измерений (определений)	0,25
9 185	4 977 074,18	5 241 292,59	45,008686	34,753865	Метод спутниковых геодезических измерений (определений)	0,25
9 186	4 977 059,72	5 241 294,81	45,008556	34,753895	Метод спутниковых геодезических измерений (определений)	0,25
9 187	4 977 048,48	5 241 294,71	45,008455	34,753895	Метод спутниковых геодезических измерений (определений)	0,25
9 188	4 977 034,40	5 241 291,99	45,008328	34,753862	Метод спутниковых геодезических измерений (определений)	0,25
9 189	4 977 017,98	5 241 289,32	45,008180	34,753830	Метод спутниковых геодезических измерений (определений)	0,25
9 190	4 977 004,30	5 241 288,93	45,008057	34,753827	Метод спутниковых геодезических измерений (определений)	0,25
9 191	4 976 987,62	5 241 290,91	45,007907	34,753854	Метод спутниковых геодезических измерений (определений)	0,25
9 192	4 976 968,89	5 241 298,23	45,007739	34,753949	Метод спутниковых геодезических измерений (определений)	0,25
9 193	4 976 949,13	5 241 306,82	45,007562	34,754060	Метод спутниковых геодезических измерений (определений)	0,25
9 194	4 976 935,83	5 241 314,82	45,007443	34,754163	Метод спутниковых геодезических измерений (определений)	0,25
9 195	4 976 925,54	5 241 322,36	45,007351	34,754260	Метод спутниковых геодезических измерений (определений)	0,25
9 196	4 976 914,11	5 241 330,85	45,007249	34,754369	Метод спутниковых геодезических измерений (определений)	0,25
9 197	4 976 901,17	5 241 337,66	45,007133	34,754457	Метод спутниковых геодезических измерений (определений)	0,25

(1)	(2)	(3)	(4)	(5)	(6)	(7)
9 198	4 976 890,21	5 241 344,60	45,007035	34,754546	Метод спутниковых геодезических измерений (определений)	0,25
9 199	4 976 884,03	5 241 352,26	45,006980	34,754644	Метод спутниковых геодезических измерений (определений)	0,25
9 200	4 976 880,25	5 241 364,03	45,006947	34,754794	Метод спутниковых геодезических измерений (определений)	0,25
9 201	4 976 880,94	5 241 374,68	45,006954	34,754929	Метод спутниковых геодезических измерений (определений)	0,25
9 202	4 976 886,06	5 241 384,92	45,007001	34,755058	Метод спутниковых геодезических измерений (определений)	0,25
9 203	4 976 891,84	5 241 396,78	45,007054	34,755208	Метод спутниковых геодезических измерений (определений)	0,25
9 204	4 976 898,42	5 241 405,69	45,007114	34,755320	Метод спутниковых геодезических измерений (определений)	0,25
9 205	4 976 906,37	5 241 411,10	45,007186	34,755388	Метод спутниковых геодезических измерений (определений)	0,25
9 206	4 976 920,45	5 241 417,48	45,007313	34,755467	Метод спутниковых геодезических измерений (определений)	0,25
9 207	4 976 930,96	5 241 421,43	45,007408	34,755516	Метод спутниковых геодезических измерений (определений)	0,25
9 208	4 976 939,25	5 241 426,17	45,007483	34,755575	Метод спутниковых геодезических измерений (определений)	0,25
9 209	4 976 943,97	5 241 432,29	45,007526	34,755652	Метод спутниковых геодезических измерений (определений)	0,25
9 210	4 976 944,02	5 241 439,13	45,007527	34,755739	Метод спутниковых геодезических измерений (определений)	0,25
9 211	4 976 939,95	5 241 446,58	45,007491	34,755834	Метод спутниковых геодезических измерений (определений)	0,25
9 212	4 976 933,57	5 241 451,80	45,007434	34,755901	Метод спутниковых геодезических измерений (определений)	0,25
9 213	4 976 923,65	5 241 455,60	45,007345	34,755950	Метод спутниковых геодезических измерений (определений)	0,25

(1)	(2)	(3)	(4)	(5)	(6)	(7)
9 214	4 976 911,84	5 241 456,74	45,007239	34,755966	Метод спутниковых геодезических измерений (определений)	0,25
9 215	4 976 900,07	5 241 456,80	45,007133	34,755968	Метод спутниковых геодезических измерений (определений)	0,25
9 216	4 976 889,52	5 241 455,66	45,007038	34,755955	Метод спутниковых геодезических измерений (определений)	0,25
9 217	4 976 876,32	5 241 453,66	45,006919	34,755931	Метод спутниковых геодезических измерений (определений)	0,25
9 218	4 976 860,68	5 241 449,17	45,006778	34,755876	Метод спутниковых геодезических измерений (определений)	0,25
9 219	4 976 845,53	5 241 442,10	45,006641	34,755788	Метод спутниковых геодезических измерений (определений)	0,25
9 220	4 976 833,01	5 241 436,68	45,006528	34,755721	Метод спутниковых геодезических измерений (определений)	0,25
9 221	4 976 823,96	5 241 429,99	45,006446	34,755637	Метод спутниковых геодезических измерений (определений)	0,25
9 222	4 976 808,56	5 241 413,04	45,006306	34,755424	Метод спутниковых геодезических измерений (определений)	0,25
9 223	4 976 796,23	5 241 400,02	45,006194	34,755260	Метод спутниковых геодезических измерений (определений)	0,25
9 224	4 976 787,42	5 241 391,02	45,006114	34,755147	Метод спутниковых геодезических измерений (определений)	0,25
9 225	4 976 776,48	5 241 382,95	45,006015	34,755046	Метод спутниковых геодезических измерений (определений)	0,25
9 226	4 976 765,28	5 241 380,71	45,005914	34,755019	Метод спутниковых геодезических измерений (определений)	0,25
9 227	4 976 754,38	5 241 382,74	45,005816	34,755046	Метод спутниковых геодезических измерений (определений)	0,25
9 228	4 976 745,45	5 241 386,38	45,005736	34,755093	Метод спутниковых геодезических измерений (определений)	0,25
9 229	4 976 737,29	5 241 392,29	45,005663	34,755169	Метод спутниковых геодезических измерений (определений)	0,25

(1)	(2)	(3)	(4)	(5)	(6)	(7)
9 230	4 976 727,45	5 241 397,80	45,005575	34,755240	Метод спутниковых геодезических измерений (определений)	0,25
9 231	4 976 720,55	5 241 399,32	45,005513	34,755260	Метод спутниковых геодезических измерений (определений)	0,25
9 232	4 976 711,67	5 241 398,44	45,005433	34,755250	Метод спутниковых геодезических измерений (определений)	0,25
9 233	4 976 705,46	5 241 395,64	45,005377	34,755215	Метод спутниковых геодезических измерений (определений)	0,25
9 234	4 976 698,83	5 241 392,96	45,005317	34,755182	Метод спутниковых геодезических измерений (определений)	0,25
9 235	4 976 689,96	5 241 390,60	45,005237	34,755153	Метод спутниковых геодезических измерений (определений)	0,25
9 236	4 976 679,20	5 241 387,72	45,005140	34,755118	Метод спутниковых геодезических измерений (определений)	0,25
9 237	4 976 668,55	5 241 384,88	45,005044	34,755083	Метод спутниковых геодезических измерений (определений)	0,25
9 238	4 976 655,93	5 241 380,75	45,004930	34,755032	Метод спутниковых геодезических измерений (определений)	0,25
9 239	4 976 648,30	5 241 376,49	45,004861	34,754979	Метод спутниковых геодезических измерений (определений)	0,25
9 240	4 976 641,58	5 241 369,64	45,004800	34,754893	Метод спутниковых геодезических измерений (определений)	0,25
9 241	4 976 635,99	5 241 360,30	45,004749	34,754775	Метод спутниковых геодезических измерений (определений)	0,25
9 242	4 976 630,28	5 241 353,56	45,004697	34,754690	Метод спутниковых геодезических измерений (определений)	0,25
9 243	4 976 618,11	5 241 347,82	45,004587	34,754619	Метод спутниковых геодезических измерений (определений)	0,25
9 244	4 976 596,53	5 241 349,61	45,004393	34,754644	Метод спутниковых геодезических измерений (определений)	0,25
9 245	4 976 551,96	5 241 333,03	45,003991	34,754439	Метод спутниковых геодезических измерений (определений)	0,25

(1)	(2)	(3)	(4)	(5)	(6)	(7)
9 246	4 976 509,13	5 241 317,10	45,003604	34,754242	Метод спутниковых геодезических измерений (определений)	0,25
9 247	4 976 502,86	5 241 314,73	45,003547	34,754213	Метод спутниковых геодезических измерений (определений)	0,25
9 248	4 976 503,12	5 241 311,53	45,003550	34,754172	Метод спутниковых геодезических измерений (определений)	0,25
9 249	4 976 504,06	5 241 301,63	45,003557	34,754047	Метод спутниковых геодезических измерений (определений)	0,25
9 250	4 976 503,86	5 241 292,68	45,003555	34,753933	Метод спутниковых геодезических измерений (определений)	0,25
9 251	4 976 503,25	5 241 287,29	45,003549	34,753865	Метод спутниковых геодезических измерений (определений)	0,25
9 252	4 976 501,01	5 241 285,97	45,003528	34,753848	Метод спутниковых геодезических измерений (определений)	0,25
9 253	4 976 498,47	5 241 283,83	45,003505	34,753822	Метод спутниковых геодезических измерений (определений)	0,25
9 254	4 976 492,37	5 241 281,80	45,003450	34,753797	Метод спутниковых геодезических измерений (определений)	0,25
9 255	4 976 485,05	5 241 282,00	45,003384	34,753800	Метод спутниковых геодезических измерений (определений)	0,25
9 256	4 976 477,42	5 241 285,97	45,003316	34,753851	Метод спутниковых геодезических измерений (определений)	0,25
9 257	4 976 468,98	5 241 290,44	45,003241	34,753909	Метод спутниковых геодезических измерений (определений)	0,25
9 258	4 976 459,18	5 241 293,11	45,003153	34,753944	Метод спутниковых геодезических измерений (определений)	0,25
9 259	4 976 442,27	5 241 293,11	45,003000	34,753946	Метод спутниковых геодезических измерений (определений)	0,25
9 260	4 976 417,27	5 241 293,37	45,002776	34,753952	Метод спутниковых геодезических измерений (определений)	0,25
9 261	4 976 395,15	5 241 291,55	45,002576	34,753931	Метод спутниковых геодезических измерений (определений)	0,25

(1)	(2)	(3)	(4)	(5)	(6)	(7)
9 262	4 976 380,31	5 241 287,38	45,002443	34,753880	Метод спутниковых геодезических измерений (определений)	0,25
9 263	4 976 362,61	5 241 281,66	45,002283	34,753810	Метод спутниковых геодезических измерений (определений)	0,25
9 264	4 976 347,52	5 241 275,41	45,002146	34,753732	Метод спутниковых геодезических измерений (определений)	0,25
9 265	4 976 331,90	5 241 271,24	45,002006	34,753681	Метод спутниковых геодезических измерений (определений)	0,25
9 266	4 976 321,49	5 241 270,98	45,001912	34,753679	Метод спутниковых геодезических измерений (определений)	0,25
9 267	4 976 313,42	5 241 271,76	45,001839	34,753690	Метод спутниковых геодезических измерений (определений)	0,25
9 268	4 976 301,19	5 241 275,67	45,001730	34,753741	Метод спутниковых геодезических измерений (определений)	0,25
9 269	4 976 288,69	5 241 278,27	45,001617	34,753776	Метод спутниковых геодезических измерений (определений)	0,25
9 270	4 976 279,58	5 241 279,83	45,001536	34,753796	Метод спутниковых геодезических измерений (определений)	0,25
9 271	4 976 269,69	5 241 281,14	45,001447	34,753814	Метод спутниковых геодезических измерений (определений)	0,25
9 272	4 976 260,84	5 241 281,39	45,001367	34,753818	Метод спутниковых геодезических измерений (определений)	0,25
9 273	4 976 251,48	5 241 276,19	45,001282	34,753753	Метод спутниковых геодезических измерений (определений)	0,25
9 274	4 976 241,06	5 241 268,12	45,001188	34,753652	Метод спутниковых геодезических измерений (определений)	0,25
9 275	4 976 228,82	5 241 255,36	45,001077	34,753492	Метод спутниковых геодезических измерений (определений)	0,25
9 276	4 976 213,47	5 241 242,87	45,000938	34,753335	Метод спутниковых геодезических измерений (определений)	0,25
9 277	4 976 199,42	5 241 234,28	45,000811	34,753228	Метод спутниковых геодезических измерений (определений)	0,25

(1)	(2)	(3)	(4)	(5)	(6)	(7)
9 278	4 976 170,78	5 241 217,62	45,000551	34,753020	Метод спутниковых геодезических измерений (определений)	0,25
9 279	4 976 152,83	5 241 209,81	45,000389	34,752923	Метод спутниковых геодезических измерений (определений)	0,25
9 280	4 976 124,19	5 241 198,88	45,000131	34,752788	Метод спутниковых геодезических измерений (определений)	0,25
9 281	4 976 106,77	5 241 187,79	44,999973	34,752649	Метод спутниковых геодезических измерений (определений)	0,25
9 282	4 976 095,78	5 241 177,31	44,999873	34,752518	Метод спутниковых геодезических измерений (определений)	0,25
9 283	4 976 087,15	5 241 164,42	44,999795	34,752355	Метод спутниковых геодезических измерений (определений)	0,25
9 284	4 976 084,23	5 241 151,61	44,999767	34,752193	Метод спутниковых геодезических измерений (определений)	0,25
9 285	4 976 081,23	5 241 136,69	44,999739	34,752004	Метод спутниковых геодезических измерений (определений)	0,25
9 286	4 976 079,49	5 241 127,39	44,999723	34,751887	Метод спутниковых геодезических измерений (определений)	0,25
9 287	4 976 081,24	5 241 113,06	44,999737	34,751705	Метод спутниковых геодезических измерений (определений)	0,25
9 288	4 976 085,93	5 241 103,59	44,999779	34,751584	Метод спутниковых геодезических измерений (определений)	0,25
9 289	4 976 089,18	5 241 097,32	44,999807	34,751504	Метод спутниковых геодезических измерений (определений)	0,25
9 290	4 976 095,38	5 241 081,29	44,999862	34,751300	Метод спутниковых геодезических измерений (определений)	0,25
9 291	4 976 097,97	5 241 075,58	44,999885	34,751227	Метод спутниковых геодезических измерений (определений)	0,25
9 292	4 976 099,33	5 241 070,48	44,999896	34,751162	Метод спутниковых геодезических измерений (определений)	0,25
9 293	4 976 099,84	5 241 066,36	44,999901	34,751110	Метод спутниковых геодезических измерений (определений)	0,25

(1)	(2)	(3)	(4)	(5)	(6)	(7)
9 294	4 976 099,13	5 241 064,55	44,999894	34,751087	Метод спутниковых геодезических измерений (определений)	0,25
9 295	4 976 097,77	5 241 063,14	44,999882	34,751070	Метод спутниковых геодезических измерений (определений)	0,25
9 296	4 976 095,33	5 241 063,33	44,999860	34,751072	Метод спутниковых геодезических измерений (определений)	0,25
9 297	4 976 092,10	5 241 065,35	44,999831	34,751098	Метод спутниковых геодезических измерений (определений)	0,25
9 298	4 976 085,15	5 241 069,09	44,999769	34,751146	Метод спутниковых геодезических измерений (определений)	0,25
9 299	4 976 080,62	5 241 073,70	44,999728	34,751205	Метод спутниковых геодезических измерений (определений)	0,25
9 300	4 976 074,38	5 241 078,01	44,999673	34,751261	Метод спутниковых геодезических измерений (определений)	0,25
9 301	4 976 069,32	5 241 081,23	44,999627	34,751302	Метод спутниковых геодезических измерений (определений)	0,25
9 302	4 976 063,88	5 241 084,93	44,999579	34,751350	Метод спутниковых геодезических измерений (определений)	0,25
9 303	4 976 056,02	5 241 087,96	44,999508	34,751389	Метод спутниковых геодезических измерений (определений)	0,25
9 304	4 976 037,38	5 241 096,19	44,999341	34,751496	Метод спутниковых геодезических измерений (определений)	0,25
9 305	4 976 004,19	5 241 100,76	44,999043	34,751558	Метод спутниковых геодезических измерений (определений)	0,25
9 306	4 975 972,18	5 241 105,43	44,998755	34,751621	Метод спутниковых геодезических измерений (определений)	0,25
9 307	4 975 941,73	5 241 108,04	44,998481	34,751657	Метод спутниковых геодезических измерений (определений)	0,25
9 308	4 975 920,91	5 241 113,77	44,998295	34,751732	Метод спутниковых геодезических измерений (определений)	0,25
9 309	4 975 900,86	5 241 121,06	44,998115	34,751827	Метод спутниковых геодезических измерений (определений)	0,25

(1)	(2)	(3)	(4)	(5)	(6)	(7)
9 310	4 975 886,81	5 241 126,26	44,997989	34,751895	Метод спутниковых геодезических измерений (определений)	0,25
9 311	4 975 875,36	5 241 137,19	44,997887	34,752035	Метод спутниковых геодезических измерений (определений)	0,25
9 312	4 975 866,76	5 241 140,58	44,997810	34,752079	Метод спутниковых геодезических измерений (определений)	0,25
9 313	4 975 843,08	5 241 143,96	44,997597	34,752124	Метод спутниковых геодезических измерений (определений)	0,25
9 314	4 975 829,29	5 241 146,05	44,997473	34,752152	Метод спутниковых геодезических измерений (определений)	0,25
9 315	4 975 819,91	5 241 142,92	44,997388	34,752114	Метод спутниковых геодезических измерений (определений)	0,25
9 316	4 975 810,02	5 241 136,67	44,997299	34,752036	Метод спутниковых геодезических измерений (определений)	0,25
9 317	4 975 801,95	5 241 135,89	44,997226	34,752027	Метод спутниковых геодезических измерений (определений)	0,25
9 318	4 975 795,70	5 241 132,51	44,997170	34,751985	Метод спутниковых геодезических измерений (определений)	0,25
9 319	4 975 791,02	5 241 129,90	44,997127	34,751952	Метод спутниковых геодезических измерений (определений)	0,25
9 320	4 975 783,47	5 241 128,34	44,997059	34,751933	Метод спутниковых геодезических измерений (определений)	0,25
9 321	4 975 764,73	5 241 128,61	44,996891	34,751939	Метод спутниковых геодезических измерений (определений)	0,25
9 322	4 975 744,43	5 241 128,34	44,996708	34,751938	Метод спутниковых геодезических измерений (определений)	0,25
9 323	4 975 728,81	5 241 128,61	44,996567	34,751943	Метод спутниковых геодезических измерений (определений)	0,25
9 324	4 975 716,83	5 241 131,20	44,996460	34,751977	Метод спутниковых геодезических измерений (определений)	0,25
9 325	4 975 705,91	5 241 135,63	44,996362	34,752035	Метод спутниковых геодезических измерений (определений)	0,25

(1)	(2)	(3)	(4)	(5)	(6)	(7)
9 326	4 975 693,98	5 241 139,15	44,996255	34,752081	Метод спутниковых геодезических измерений (определений)	0,25
9 327	4 975 682,35	5 241 139,21	44,996150	34,752083	Метод спутниковых геодезических измерений (определений)	0,25
9 328	4 975 668,16	5 241 141,36	44,996023	34,752112	Метод спутниковых геодезических измерений (определений)	0,25
9 329	4 975 643,70	5 241 137,19	44,995802	34,752062	Метод спутниковых геодезических измерений (определений)	0,25
9 330	4 975 630,34	5 241 132,74	44,995682	34,752007	Метод спутниковых геодезических измерений (определений)	0,25
9 331	4 975 617,81	5 241 135,24	44,995569	34,752040	Метод спутниковых геодезических измерений (определений)	0,25
9 332	4 975 610,44	5 241 144,39	44,995504	34,752157	Метод спутниковых геодезических измерений (определений)	0,25
9 333	4 975 602,05	5 241 153,54	44,995429	34,752274	Метод спутниковых геодезических измерений (определений)	0,25
9 334	4 975 584,25	5 241 163,45	44,995270	34,752402	Метод спутниковых геодезических измерений (определений)	0,25
9 335	4 975 581,46	5 241 174,13	44,995245	34,752538	Метод спутниковых геодезических измерений (определений)	0,25
9 336	4 975 571,29	5 241 179,46	44,995154	34,752606	Метод спутниковых геодезических измерений (определений)	0,25
9 337	4 975 553,00	5 241 178,19	44,994990	34,752592	Метод спутниковых геодезических измерений (определений)	0,25
9 338	4 975 536,47	5 241 176,41	44,994841	34,752572	Метод спутниковых геодезических измерений (определений)	0,25
9 339	4 975 525,54	5 241 176,16	44,994742	34,752570	Метод спутниковых геодезических измерений (определений)	0,25
9 340	4 975 519,44	5 241 182,52	44,994688	34,752651	Метод спутниковых геодезических измерений (определений)	0,25
9 341	4 975 519,44	5 241 185,82	44,994688	34,752693	Метод спутниковых геодезических измерений (определений)	0,25

(1)	(2)	(3)	(4)	(5)	(6)	(7)
9 342	4 975 529,61	5 241 189,63	44,994780	34,752740	Метод спутниковых геодезических измерений (определений)	0,25
9 343	4 975 544,36	5 241 191,66	44,994913	34,752764	Метод спутниковых геодезических измерений (определений)	0,25
9 344	4 975 554,77	5 241 191,92	44,995007	34,752766	Метод спутниковых геодезических измерений (определений)	0,25
9 345	4 975 565,19	5 241 194,20	44,995101	34,752794	Метод спутниковых геодезических измерений (определений)	0,25
9 346	4 975 574,09	5 241 197,51	44,995181	34,752835	Метод спутниковых геодезических измерений (определений)	0,25
9 347	4 975 580,44	5 241 199,80	44,995238	34,752863	Метод спутниковых геодезических измерений (определений)	0,25
9 348	4 975 581,97	5 241 205,39	44,995253	34,752934	Метод спутниковых геодезических измерений (определений)	0,25
9 349	4 975 579,17	5 241 209,71	44,995228	34,752989	Метод спутниковых геодезических измерений (определений)	0,25
9 350	4 975 576,49	5 241 209,24	44,995204	34,752983	Метод спутниковых геодезических измерений (определений)	0,25
9 351	4 975 570,55	5 241 207,99	44,995150	34,752968	Метод спутниковых геодезических измерений (определений)	0,25
9 352	4 975 558,32	5 241 206,69	44,995040	34,752953	Метод спутниковых геодезических измерений (определений)	0,25
9 353	4 975 553,12	5 241 206,43	44,994993	34,752950	Метод спутниковых геодезических измерений (определений)	0,25
9 354	4 975 549,99	5 241 207,47	44,994965	34,752964	Метод спутниковых геодезических измерений (определений)	0,25
9 355	4 975 547,39	5 241 210,60	44,994942	34,753004	Метод спутниковых геодезических измерений (определений)	0,25
9 356	4 975 547,39	5 241 217,62	44,994942	34,753093	Метод спутниковых геодезических измерений (определений)	0,25
9 357	4 975 542,97	5 241 224,65	44,994903	34,753183	Метод спутниковых геодезических измерений (определений)	0,25

(1)	(2)	(3)	(4)	(5)	(6)	(7)
9 358	4 975 530,99	5 241 238,97	44,994797	34,753366	Метод спутниковых геодезических измерений (определений)	0,25
9 359	4 975 519,54	5 241 247,30	44,994694	34,753473	Метод спутниковых геодезических измерений (определений)	0,25
9 360	4 975 510,69	5 241 252,24	44,994615	34,753536	Метод спутниковых геодезических измерений (определений)	0,25
9 361	4 975 506,13	5 241 254,33	44,994574	34,753563	Метод спутниковых геодезических измерений (определений)	0,25
9 362	4 975 500,67	5 241 255,10	44,994525	34,753574	Метод спутниковых геодезических измерений (определений)	0,25
9 363	4 975 494,54	5 241 252,11	44,994470	34,753536	Метод спутниковых геодезических измерений (определений)	0,25
9 364	4 975 488,82	5 241 246,65	44,994418	34,753468	Метод спутниковых геодезических измерений (определений)	0,25
9 365	4 975 484,92	5 241 238,58	44,994382	34,753366	Метод спутниковых геодезических измерений (определений)	0,25
9 366	4 975 479,84	5 241 229,34	44,994336	34,753249	Метод спутниковых геодезических измерений (определений)	0,25
9 367	4 975 469,56	5 241 210,20	44,994242	34,753008	Метод спутниковых геодезических измерений (определений)	0,25
9 368	4 975 462,15	5 241 200,96	44,994174	34,752892	Метод спутниковых геодезических измерений (определений)	0,25
9 369	4 975 443,14	5 241 179,49	44,994001	34,752622	Метод спутниковых геодезических измерений (определений)	0,25
9 370	4 975 438,43	5 241 174,88	44,993959	34,752564	Метод спутниковых геодезических измерений (определений)	0,25
9 371	4 975 434,10	5 241 168,80	44,993919	34,752487	Метод спутниковых геодезических измерений (определений)	0,25
9 372	4 975 427,72	5 241 161,64	44,993861	34,752397	Метод спутниковых геодезических измерений (определений)	0,25
9 373	4 975 422,88	5 241 156,41	44,993817	34,752331	Метод спутниковых геодезических измерений (определений)	0,25

(1)	(2)	(3)	(4)	(5)	(6)	(7)
9 374	4 975 416,82	5 241 149,65	44,993762	34,752246	Метод спутниковых геодезических измерений (определений)	0,25
9 375	4 975 413,43	5 241 143,63	44,993731	34,752170	Метод спутниковых геодезических измерений (определений)	0,25
9 376	4 975 411,73	5 241 135,72	44,993715	34,752070	Метод спутниковых геодезических измерений (определений)	0,25
9 377	4 975 408,45	5 241 129,61	44,993685	34,751993	Метод спутниковых геодезических измерений (определений)	0,25
9 378	4 975 402,18	5 241 123,16	44,993628	34,751912	Метод спутниковых геодезических измерений (определений)	0,25
9 379	4 975 391,47	5 241 115,34	44,993531	34,751814	Метод спутниковых геодезических измерений (определений)	0,25
9 380	4 975 378,53	5 241 108,35	44,993414	34,751727	Метод спутниковых геодезических измерений (определений)	0,25
9 381	4 975 366,35	5 241 103,10	44,993304	34,751662	Метод спутниковых геодезических измерений (определений)	0,25
9 382	4 975 359,28	5 241 098,55	44,993240	34,751605	Метод спутниковых геодезических измерений (определений)	0,25
9 383	4 975 350,87	5 241 094,22	44,993164	34,751551	Метод спутниковых геодезических измерений (определений)	0,25
9 384	4 975 339,70	5 241 089,23	44,993063	34,751489	Метод спутниковых геодезических измерений (определений)	0,25
9 385	4 975 329,07	5 241 085,89	44,992967	34,751448	Метод спутниковых геодезических измерений (определений)	0,25
9 386	4 975 319,74	5 241 083,05	44,992883	34,751413	Метод спутниковых геодезических измерений (определений)	0,25
9 387	4 975 307,88	5 241 079,85	44,992776	34,751374	Метод спутниковых геодезических измерений (определений)	0,25
9 388	4 975 301,90	5 241 078,38	44,992722	34,751356	Метод спутниковых геодезических измерений (определений)	0,25
9 389	4 975 300,36	5 241 077,34	44,992708	34,751343	Метод спутниковых геодезических измерений (определений)	0,25

(1)	(2)	(3)	(4)	(5)	(6)	(7)
9 390	4 975 298,82	5 241 074,43	44,992694	34,751306	Метод спутниковых геодезических измерений (определений)	0,25
9 391	4 975 295,55	5 241 067,92	44,992664	34,751224	Метод спутниковых геодезических измерений (определений)	0,25
9 392	4 975 294,61	5 241 061,67	44,992655	34,751145	Метод спутниковых геодезических измерений (определений)	0,25
9 393	4 975 294,90	5 241 054,12	44,992657	34,751049	Метод спутниковых геодезических измерений (определений)	0,25
9 394	4 975 296,51	5 241 048,91	44,992671	34,750983	Метод спутниковых геодезических измерений (определений)	0,25
9 395	4 975 300,09	5 241 045,71	44,992703	34,750942	Метод спутниковых геодезических измерений (определений)	0,25
9 396	4 975 304,79	5 241 042,38	44,992745	34,750899	Метод спутниковых геодезических измерений (определений)	0,25
9 397	4 975 310,17	5 241 037,29	44,992793	34,750834	Метод спутниковых геодезических измерений (определений)	0,25
9 398	4 975 312,68	5 241 030,60	44,992815	34,750749	Метод спутниковых геодезических измерений (определений)	0,25
9 399	4 975 312,18	5 241 023,50	44,992810	34,750659	Метод спутниковых геодезических измерений (определений)	0,25
9 400	4 975 307,37	5 241 014,72	44,992766	34,750548	Метод спутниковых геодезических измерений (определений)	0,25
9 401	4 975 301,54	5 241 008,67	44,992713	34,750472	Метод спутниковых геодезических измерений (определений)	0,25
9 402	4 975 291,28	5 241 000,77	44,992620	34,750373	Метод спутниковых геодезических измерений (определений)	0,25
9 403	4 975 284,65	5 240 996,85	44,992560	34,750324	Метод спутниковых геодезических измерений (определений)	0,25
9 404	4 975 278,77	5 240 994,41	44,992507	34,750294	Метод спутниковых геодезических измерений (определений)	0,25
9 405	4 975 271,56	5 240 993,40	44,992442	34,750282	Метод спутниковых геодезических измерений (определений)	0,25

(1)	(2)	(3)	(4)	(5)	(6)	(7)
9 406	4 975 265,03	5 240 991,53	44,992383	34,750259	Метод спутниковых геодезических измерений (определений)	0,25
9 407	4 975 259,84	5 240 986,83	44,992336	34,750200	Метод спутниковых геодезических измерений (определений)	0,25
9 408	4 975 250,01	5 240 981,85	44,992247	34,750138	Метод спутниковых геодезических измерений (определений)	0,25
9 409	4 975 240,05	5 240 977,50	44,992157	34,750084	Метод спутниковых геодезических измерений (определений)	0,25
9 410	4 975 227,93	5 240 975,43	44,992048	34,750059	Метод спутниковых геодезических измерений (определений)	0,25
9 411	4 975 216,19	5 240 972,79	44,991942	34,750027	Метод спутниковых геодезических измерений (определений)	0,25
9 412	4 975 207,74	5 240 972,46	44,991866	34,750024	Метод спутниковых геодезических измерений (определений)	0,25
9 413	4 975 200,50	5 240 975,00	44,991801	34,750057	Метод спутниковых геодезических измерений (определений)	0,25
9 414	4 975 192,31	5 240 982,82	44,991728	34,750157	Метод спутниковых геодезических измерений (определений)	0,25
9 415	4 975 184,62	5 240 995,61	44,991660	34,750320	Метод спутниковых геодезических измерений (определений)	0,25
9 416	4 975 177,55	5 241 003,98	44,991597	34,750427	Метод спутниковых геодезических измерений (определений)	0,25
9 417	4 975 171,51	5 241 008,27	44,991543	34,750482	Метод спутниковых геодезических измерений (определений)	0,25
9 418	4 975 164,17	5 241 008,82	44,991477	34,750490	Метод спутниковых геодезических измерений (определений)	0,25
9 419	4 975 157,76	5 241 005,53	44,991419	34,750449	Метод спутниковых геодезических измерений (определений)	0,25
9 420	4 975 151,58	5 241 000,19	44,991363	34,750382	Метод спутниковых геодезических измерений (определений)	0,25
9 421	4 975 144,77	5 240 991,52	44,991301	34,750273	Метод спутниковых геодезических измерений (определений)	0,25

(1)	(2)	(3)	(4)	(5)	(6)	(7)
9 422	4 975 137,27	5 240 984,75	44,991233	34,750188	Метод спутниковых геодезических измерений (определений)	0,25
9 423	4 975 130,01	5 240 977,10	44,991167	34,750092	Метод спутниковых геодезических измерений (определений)	0,25
9 424	4 975 125,64	5 240 968,31	44,991127	34,749981	Метод спутниковых геодезических измерений (определений)	0,25
9 425	4 975 121,27	5 240 961,18	44,991087	34,749891	Метод спутниковых геодезических измерений (определений)	0,25
9 426	4 975 115,96	5 240 957,98	44,991039	34,749851	Метод спутниковых геодезических измерений (определений)	0,25
9 427	4 975 108,62	5 240 958,62	44,990973	34,749860	Метод спутниковых геодезических измерений (определений)	0,25
9 428	4 975 102,46	5 240 964,07	44,990918	34,749930	Метод спутниковых геодезических измерений (определений)	0,25
9 429	4 975 093,62	5 240 971,09	44,990839	34,750020	Метод спутниковых геодезических измерений (определений)	0,25
9 430	4 975 086,80	5 240 974,26	44,990778	34,750061	Метод спутниковых геодезических измерений (определений)	0,25
9 431	4 975 078,68	5 240 974,35	44,990705	34,750063	Метод спутниковых геодезических измерений (определений)	0,25
9 432	4 975 071,83	5 240 971,05	44,990643	34,750022	Метод спутниковых геодезических измерений (определений)	0,25
9 433	4 975 062,65	5 240 965,77	44,990560	34,749956	Метод спутниковых геодезических измерений (определений)	0,25
9 434	4 975 054,83	5 240 958,98	44,990489	34,749871	Метод спутниковых геодезических измерений (определений)	0,25
9 435	4 975 048,40	5 240 957,35	44,990431	34,749851	Метод спутниковых геодезических измерений (определений)	0,25
9 436	4 975 046,73	5 240 957,57	44,990416	34,749854	Метод спутниковых геодезических измерений (определений)	0,25
9 437	4 975 042,58	5 240 960,77	44,990379	34,749895	Метод спутниковых геодезических измерений (определений)	0,25

(1)	(2)	(3)	(4)	(5)	(6)	(7)
9 438	4 975 041,51	5 240 968,03	44,990370	34,749987	Метод спутниковых геодезических измерений (определений)	0,25
9 439	4 975 044,88	5 240 975,69	44,990401	34,750084	Метод спутниковых геодезических измерений (определений)	0,25
9 440	4 975 050,29	5 240 981,27	44,990450	34,750154	Метод спутниковых геодезических измерений (определений)	0,25
9 441	4 975 051,66	5 240 988,30	44,990463	34,750243	Метод спутниковых геодезических измерений (определений)	0,25
9 442	4 975 050,37	5 240 996,81	44,990452	34,750351	Метод спутниковых геодезических измерений (определений)	0,25
9 443	4 975 046,16	5 241 005,68	44,990415	34,750464	Метод спутниковых геодезических измерений (определений)	0,25
9 444	4 975 037,08	5 241 015,05	44,990334	34,750584	Метод спутниковых геодезических измерений (определений)	0,25
9 445	4 975 028,47	5 241 019,46	44,990257	34,750641	Метод спутниковых геодезических измерений (определений)	0,25
9 446	4 975 018,34	5 241 022,29	44,990166	34,750678	Метод спутниковых геодезических измерений (определений)	0,25
9 447	4 975 005,12	5 241 021,94	44,990047	34,750675	Метод спутниковых геодезических измерений (определений)	0,25
9 448	4 974 996,34	5 241 020,44	44,989968	34,750657	Метод спутниковых геодезических измерений (определений)	0,25
9 449	4 974 988,04	5 241 017,61	44,989893	34,750622	Метод спутниковых геодезических измерений (определений)	0,25
9 450	4 974 981,16	5 241 016,04	44,989831	34,750603	Метод спутниковых геодезических измерений (определений)	0,25
9 451	4 974 971,28	5 241 015,70	44,989742	34,750600	Метод спутниковых геодезических измерений (определений)	0,25
9 452	4 974 960,62	5 241 014,74	44,989646	34,750589	Метод спутниковых геодезических измерений (определений)	0,25
9 453	4 974 952,08	5 241 012,23	44,989569	34,750558	Метод спутниковых геодезических измерений (определений)	0,25

(1)	(2)	(3)	(4)	(5)	(6)	(7)
9 454	4 974 944,79	5 241 007,28	44,989503	34,750496	Метод спутниковых геодезических измерений (определений)	0,25
9 455	4 974 939,84	5 241 002,00	44,989458	34,750430	Метод спутниковых геодезических измерений (определений)	0,25
9 456	4 974 930,55	5 240 996,63	44,989374	34,750363	Метод спутниковых геодезических измерений (определений)	0,25
9 457	4 974 922,02	5 240 994,34	44,989297	34,750335	Метод спутниковых геодезических измерений (определений)	0,25
9 458	4 974 912,37	5 240 992,61	44,989210	34,750314	Метод спутниковых геодезических измерений (определений)	0,25
9 459	4 974 906,85	5 240 989,23	44,989160	34,750272	Метод спутниковых геодезических измерений (определений)	0,25
9 460	4 974 904,77	5 240 983,63	44,989141	34,750201	Метод спутниковых геодезических измерений (определений)	0,25
9 461	4 974 902,98	5 240 974,30	44,989124	34,750083	Метод спутниковых геодезических измерений (определений)	0,25
9 462	4 974 902,70	5 240 967,36	44,989121	34,749995	Метод спутниковых геодезических измерений (определений)	0,25
9 463	4 974 899,52	5 240 962,45	44,989092	34,749933	Метод спутниковых геодезических измерений (определений)	0,25
9 464	4 974 893,65	5 240 960,89	44,989039	34,749914	Метод спутниковых геодезических измерений (определений)	0,25
9 465	4 974 886,61	5 240 964,86	44,988976	34,749965	Метод спутниковых геодезических измерений (определений)	0,25
9 466	4 974 878,93	5 240 966,43	44,988907	34,749986	Метод спутниковых геодезических измерений (определений)	0,25
9 467	4 974 872,58	5 240 967,88	44,988850	34,750005	Метод спутниковых геодезических измерений (определений)	0,25
9 468	4 974 863,66	5 240 971,66	44,988770	34,750054	Метод спутниковых геодезических измерений (определений)	0,25
9 469	4 974 852,59	5 240 977,94	44,988671	34,750135	Метод спутниковых геодезических измерений (определений)	0,25

(1)	(2)	(3)	(4)	(5)	(6)	(7)
9 470	4 974 842,67	5 240 981,23	44,988582	34,750178	Метод спутниковых геодезических измерений (определений)	0,25
9 471	4 974 832,53	5 240 984,06	44,988491	34,750215	Метод спутниковых геодезических измерений (определений)	0,25
9 472	4 974 822,72	5 240 987,29	44,988403	34,750257	Метод спутниковых геодезических измерений (определений)	0,25
9 473	4 974 815,72	5 240 987,06	44,988340	34,750255	Метод спутниковых геодезических измерений (определений)	0,25
9 474	4 974 810,52	5 240 983,68	44,988293	34,750213	Метод спутниковых геодезических измерений (определений)	0,25
9 475	4 974 805,47	5 240 977,11	44,988247	34,750130	Метод спутниковых геодезических измерений (определений)	0,25
9 476	4 974 801,85	5 240 971,80	44,988214	34,750063	Метод спутниковых геодезических измерений (определений)	0,25
9 477	4 974 797,54	5 240 969,63	44,988175	34,750036	Метод спутниковых геодезических измерений (определений)	0,25
9 478	4 974 791,00	5 240 968,60	44,988116	34,750024	Метод спутниковых геодезических измерений (определений)	0,25
9 479	4 974 784,57	5 240 966,75	44,988058	34,750001	Метод спутниковых геодезических измерений (определений)	0,25
9 480	4 974 779,33	5 240 969,15	44,988011	34,750032	Метод спутниковых геодезических измерений (определений)	0,25
9 481	4 974 774,60	5 240 975,09	44,987969	34,750108	Метод спутниковых геодезических измерений (определений)	0,25
9 482	4 974 773,77	5 240 980,14	44,987962	34,750172	Метод спутниковых геодезических измерений (определений)	0,25
9 483	4 974 774,48	5 240 987,87	44,987969	34,750270	Метод спутниковых геодезических измерений (определений)	0,25
9 484	4 974 776,86	5 240 995,61	44,987991	34,750368	Метод спутниковых геодезических измерений (определений)	0,25
9 485	4 974 776,15	5 241 000,09	44,987985	34,750425	Метод спутниковых геодезических измерений (определений)	0,25

(1)	(2)	(3)	(4)	(5)	(6)	(7)
9 486	4 974 769,54	5 241 004,86	44,987926	34,750486	Метод спутниковых геодезических измерений (определений)	0,25
9 487	4 974 759,48	5 241 010,98	44,987836	34,750565	Метод спутниковых геодезических измерений (определений)	0,25
9 488	4 974 748,67	5 241 015,23	44,987739	34,750620	Метод спутниковых геодезических измерений (определений)	0,25
9 489	4 974 739,09	5 241 016,79	44,987653	34,750641	Метод спутниковых геодезических измерений (определений)	0,25
9 490	4 974 725,76	5 241 017,32	44,987533	34,750649	Метод спутниковых геодезических измерений (определений)	0,25
9 491	4 974 715,86	5 241 017,22	44,987444	34,750649	Метод спутниковых геодезических измерений (определений)	0,25
9 492	4 974 706,66	5 241 014,44	44,987361	34,750615	Метод спутниковых геодезических измерений (определений)	0,25
9 493	4 974 700,80	5 241 011,32	44,987308	34,750576	Метод спутниковых геодезических измерений (определений)	0,25
9 494	4 974 695,47	5 241 010,70	44,987260	34,750569	Метод спутниковых геодезических измерений (определений)	0,25
9 495	4 974 688,56	5 241 013,25	44,987198	34,750602	Метод спутниковых геодезических измерений (определений)	0,25
9 496	4 974 682,53	5 241 016,35	44,987144	34,750642	Метод спутниковых геодезических измерений (определений)	0,25
9 497	4 974 672,27	5 241 020,43	44,987052	34,750695	Метод спутниковых геодезических измерений (определений)	0,25
9 498	4 974 665,24	5 241 022,49	44,986989	34,750722	Метод спутниковых геодезических измерений (определений)	0,25
9 499	4 974 659,57	5 241 022,75	44,986938	34,750726	Метод спутниковых геодезических измерений (определений)	0,25
9 500	4 974 656,49	5 241 019,82	44,986910	34,750689	Метод спутниковых геодезических измерений (определений)	0,25
9 501	4 974 655,97	5 241 015,48	44,986905	34,750634	Метод спутниковых геодезических измерений (определений)	0,25

(1)	(2)	(3)	(4)	(5)	(6)	(7)
9 502	4 974 660,47	5 241 009,35	44,986945	34,750556	Метод спутниковых геодезических измерений (определений)	0,25
9 503	4 974 668,63	5 241 004,46	44,987018	34,750493	Метод спутниковых геодезических измерений (определений)	0,25
9 504	4 974 673,90	5 240 999,94	44,987065	34,750435	Метод спутниковых геодезических измерений (определений)	0,25
9 505	4 974 675,19	5 240 992,86	44,987076	34,750345	Метод спутниковых геодезических измерений (определений)	0,25
9 506	4 974 673,35	5 240 987,16	44,987059	34,750273	Метод спутниковых геодезических измерений (определений)	0,25
9 507	4 974 666,62	5 240 981,33	44,986998	34,750200	Метод спутниковых геодезических измерений (определений)	0,25
9 508	4 974 658,53	5 240 979,07	44,986925	34,750172	Метод спутниковых геодезических измерений (определений)	0,25
9 509	4 974 653,52	5 240 979,34	44,986880	34,750176	Метод спутниковых геодезических измерений (определений)	0,25
9 510	4 974 650,76	5 240 977,24	44,986855	34,750150	Метод спутниковых геодезических измерений (определений)	0,25
9 511	4 974 650,48	5 240 972,27	44,986852	34,750087	Метод спутниковых геодезических измерений (определений)	0,25
9 512	4 974 651,86	5 240 966,69	44,986864	34,750016	Метод спутниковых геодезических измерений (определений)	0,25
9 513	4 974 654,36	5 240 961,34	44,986886	34,749948	Метод спутниковых геодезических измерений (определений)	0,25
9 514	4 974 654,86	5 240 955,27	44,986890	34,749871	Метод спутниковых геодезических измерений (определений)	0,25
9 515	4 974 651,90	5 240 950,27	44,986863	34,749808	Метод спутниковых геодезических измерений (определений)	0,25
9 516	4 974 645,61	5 240 946,75	44,986806	34,749764	Метод спутниковых геодезических измерений (определений)	0,25
9 517	4 974 639,52	5 240 943,94	44,986751	34,749729	Метод спутниковых геодезических измерений (определений)	0,25

(1)	(2)	(3)	(4)	(5)	(6)	(7)
9 518	4 974 634,00	5 240 939,32	44,986701	34,749671	Метод спутниковых геодезических измерений (определений)	0,25
9 519	4 974 628,16	5 240 934,43	44,986648	34,749610	Метод спутниковых геодезических измерений (определений)	0,25
9 520	4 974 619,30	5 240 931,37	44,986568	34,749572	Метод спутниковых геодезических измерений (определений)	0,25
9 521	4 974 609,85	5 240 931,20	44,986483	34,749571	Метод спутниковых геодезических измерений (определений)	0,25
9 522	4 974 600,60	5 240 933,73	44,986400	34,749604	Метод спутниковых геодезических измерений (определений)	0,25
9 523	4 974 591,69	5 240 935,78	44,986320	34,749631	Метод спутниковых геодезических измерений (определений)	0,25
9 524	4 974 579,67	5 240 938,19	44,986212	34,749663	Метод спутниковых геодезических измерений (определений)	0,25
9 525	4 974 569,06	5 240 942,18	44,986117	34,749715	Метод спутниковых геодезических измерений (определений)	0,25
9 526	4 974 561,26	5 240 946,14	44,986047	34,749766	Метод спутниковых геодезических измерений (определений)	0,25
9 527	4 974 553,11	5 240 950,07	44,985974	34,749817	Метод спутниковых геодезических измерений (определений)	0,25
9 528	4 974 545,86	5 240 951,82	44,985909	34,749840	Метод спутниковых геодезических измерений (определений)	0,25
9 529	4 974 538,87	5 240 950,74	44,985846	34,749827	Метод спутниковых геодезических измерений (определений)	0,25
9 530	4 974 530,01	5 240 946,70	44,985766	34,749777	Метод спутниковых геодезических измерений (определений)	0,25
9 531	4 974 521,93	5 240 943,65	44,985693	34,749739	Метод спутниковых геодезических измерений (определений)	0,25
9 532	4 974 512,16	5 240 943,70	44,985605	34,749741	Метод спутниковых геодезических измерений (определений)	0,25
9 533	4 974 505,46	5 240 946,73	44,985545	34,749780	Метод спутниковых геодезических измерений (определений)	0,25

(1)	(2)	(3)	(4)	(5)	(6)	(7)
9 534	4 974 501,18	5 240 952,43	44,985507	34,749853	Метод спутниковых геодезических измерений (определений)	0,25
9 535	4 974 498,88	5 240 960,56	44,985487	34,749956	Метод спутниковых геодезических измерений (определений)	0,25
9 536	4 974 494,73	5 240 964,78	44,985450	34,750010	Метод спутниковых геодезических измерений (определений)	0,25
9 537	4 974 486,13	5 240 969,67	44,985373	34,750073	Метод спутниковых геодезических измерений (определений)	0,25
9 538	4 974 472,75	5 240 973,64	44,985253	34,750125	Метод спутниковых геодезических измерений (определений)	0,25
9 539	4 974 460,50	5 240 976,04	44,985143	34,750157	Метод спутниковых геодезических измерений (определений)	0,25
9 540	4 974 449,29	5 240 975,32	44,985042	34,750149	Метод спутниковых геодезических измерений (определений)	0,25
9 541	4 974 440,31	5 240 972,79	44,984961	34,750118	Метод спутниковых геодезических измерений (определений)	0,25
9 542	4 974 429,47	5 240 966,84	44,984863	34,750044	Метод спутниковых геодезических измерений (определений)	0,25
9 543	4 974 412,66	5 240 957,85	44,984711	34,749932	Метод спутниковых геодезических измерений (определений)	0,25
9 544	4 974 405,30	5 240 949,41	44,984644	34,749826	Метод спутниковых геодезических измерений (определений)	0,25
9 545	4 974 399,61	5 240 939,19	44,984592	34,749697	Метод спутниковых геодезических измерений (определений)	0,25
9 546	4 974 397,03	5 240 929,15	44,984568	34,749570	Метод спутниковых геодезических измерений (определений)	0,25
9 547	4 974 397,79	5 240 920,10	44,984574	34,749455	Метод спутниковых геодезических измерений (определений)	0,25
9 548	4 974 401,77	5 240 910,73	44,984609	34,749336	Метод спутниковых геодезических измерений (определений)	0,25
9 549	4 974 407,84	5 240 902,92	44,984663	34,749236	Метод спутниковых геодезических измерений (определений)	0,25

(1)	(2)	(3)	(4)	(5)	(6)	(7)
9 550	4 974 414,16	5 240 892,48	44,984719	34,749103	Метод спутниковых геодезических измерений (определений)	0,25
9 551	4 974 418,59	5 240 880,76	44,984758	34,748954	Метод спутниковых геодезических измерений (определений)	0,25
9 552	4 974 422,17	5 240 866,86	44,984789	34,748777	Метод спутниковых геодезических измерений (определений)	0,25
9 553	4 974 423,41	5 240 853,52	44,984799	34,748608	Метод спутниковых геодезических измерений (определений)	0,25
9 554	4 974 424,08	5 240 841,37	44,984804	34,748454	Метод спутниковых геодезических измерений (определений)	0,25
9 555	4 974 422,04	5 240 832,78	44,984785	34,748345	Метод спутниковых геодезических измерений (определений)	0,25
9 556	4 974 417,66	5 240 826,18	44,984745	34,748262	Метод спутниковых геодезических измерений (определений)	0,25
9 557	4 974 409,28	5 240 819,48	44,984669	34,748178	Метод спутниковых геодезических измерений (определений)	0,25
9 558	4 974 399,78	5 240 813,06	44,984583	34,748098	Метод спутниковых геодезических измерений (определений)	0,25
9 559	4 974 389,52	5 240 804,31	44,984490	34,747988	Метод спутниковых геодезических измерений (определений)	0,25
9 560	4 974 386,80	5 240 798,38	44,984465	34,747913	Метод спутниковых геодезических измерений (определений)	0,25
9 561	4 974 383,18	5 240 793,03	44,984432	34,747846	Метод спутниковых геодезических измерений (определений)	0,25
9 562	4 974 376,93	5 240 784,31	44,984375	34,747736	Метод спутниковых геодезических измерений (определений)	0,25
9 563	4 974 370,77	5 240 777,78	44,984319	34,747654	Метод спутниковых геодезических измерений (определений)	0,25
9 564	4 974 363,59	5 240 772,35	44,984254	34,747586	Метод спутниковых геодезических измерений (определений)	0,25
9 565	4 974 355,62	5 240 768,72	44,984182	34,747541	Метод спутниковых геодезических измерений (определений)	0,25

(1)	(2)	(3)	(4)	(5)	(6)	(7)
9 566	4 974 348,53	5 240 766,53	44,984118	34,747514	Метод спутниковых геодезических измерений (определений)	0,25
9 567	4 974 336,13	5 240 761,13	44,984006	34,747447	Метод спутниковых геодезических измерений (определений)	0,25
9 568	4 974 326,48	5 240 758,44	44,983919	34,747414	Метод спутниковых геодезических измерений (определений)	0,25
9 569	4 974 316,18	5 240 755,58	44,983826	34,747379	Метод спутниковых геодезических измерений (определений)	0,25
9 570	4 974 308,53	5 240 753,24	44,983757	34,747350	Метод спутниковых геодезических измерений (определений)	0,25
9 571	4 974 301,90	5 240 749,68	44,983697	34,747306	Метод спутниковых геодезических измерений (определений)	0,25
9 572	4 974 297,38	5 240 744,84	44,983656	34,747245	Метод спутниковых геодезических измерений (определений)	0,25
9 573	4 974 296,11	5 240 738,36	44,983644	34,747163	Метод спутниковых геодезических измерений (определений)	0,25
9 574	4 974 292,53	5 240 728,24	44,983611	34,747035	Метод спутниковых геодезических измерений (определений)	0,25
9 575	4 974 288,58	5 240 722,84	44,983575	34,746967	Метод спутниковых геодезических измерений (определений)	0,25
9 576	4 974 282,84	5 240 718,27	44,983523	34,746910	Метод спутниковых геодезических измерений (определений)	0,25
9 577	4 974 274,87	5 240 715,70	44,983451	34,746878	Метод спутниковых геодезических измерений (определений)	0,25
9 578	4 974 264,89	5 240 713,62	44,983361	34,746853	Метод спутниковых геодезических измерений (определений)	0,25
9 579	4 974 253,79	5 240 712,27	44,983261	34,746837	Метод спутниковых геодезических измерений (определений)	0,25
9 580	4 974 245,35	5 240 711,31	44,983185	34,746826	Метод спутниковых геодезических измерений (определений)	0,25
9 581	4 974 233,36	5 240 710,18	44,983077	34,746813	Метод спутниковых геодезических измерений (определений)	0,25

(1)	(2)	(3)	(4)	(5)	(6)	(7)
9 582	4 974 225,82	5 240 707,49	44,983009	34,746780	Метод спутниковых геодезических измерений (определений)	0,25
9 583	4 974 219,99	5 240 701,62	44,982956	34,746706	Метод спутниковых геодезических измерений (определений)	0,25
9 584	4 974 214,53	5 240 691,77	44,982906	34,746582	Метод спутниковых геодезических измерений (определений)	0,25
9 585	4 974 210,59	5 240 684,94	44,982870	34,746496	Метод спутниковых геодезических измерений (определений)	0,25
9 586	4 974 203,53	5 240 678,83	44,982806	34,746419	Метод спутниковых геодезических измерений (определений)	0,25
9 587	4 974 193,12	5 240 673,68	44,982712	34,746355	Метод спутниковых геодезических измерений (определений)	0,25
9 588	4 974 182,37	5 240 670,74	44,982615	34,746319	Метод спутниковых геодезических измерений (определений)	0,25
9 589	4 974 172,74	5 240 667,81	44,982528	34,746283	Метод спутниковых геодезических измерений (определений)	0,25
9 590	4 974 166,01	5 240 662,52	44,982467	34,746217	Метод спутниковых геодезических измерений (определений)	0,25
9 591	4 974 159,22	5 240 651,27	44,982405	34,746075	Метод спутниковых геодезических измерений (определений)	0,25
9 592	4 974 152,46	5 240 636,70	44,982343	34,745891	Метод спутниковых геодезических измерений (определений)	0,25
9 593	4 974 146,47	5 240 623,16	44,982288	34,745720	Метод спутниковых геодезических измерений (определений)	0,25
9 594	4 974 140,82	5 240 608,91	44,982236	34,745540	Метод спутниковых геодезических измерений (определений)	0,25
9 595	4 974 135,94	5 240 596,00	44,982191	34,745377	Метод спутниковых геодезических измерений (определений)	0,25
9 596	4 974 132,93	5 240 585,49	44,982163	34,745244	Метод спутниковых геодезических измерений (определений)	0,25
9 597	4 974 130,78	5 240 578,43	44,982143	34,745155	Метод спутниковых геодезических измерений (определений)	0,25

(1)	(2)	(3)	(4)	(5)	(6)	(7)
9 598	4 974 127,38	5 240 572,80	44,982112	34,745084	Метод спутниковых геодезических измерений (определений)	0,25
9 599	4 974 120,57	5 240 565,41	44,982050	34,744991	Метод спутниковых геодезических измерений (определений)	0,25
9 600	4 974 113,85	5 240 558,39	44,981989	34,744903	Метод спутниковых геодезических измерений (определений)	0,25
9 601	4 974 108,24	5 240 551,02	44,981938	34,744810	Метод спутниковых геодезических измерений (определений)	0,25
9 602	4 974 104,74	5 240 545,16	44,981906	34,744736	Метод спутниковых геодезических измерений (определений)	0,25
9 603	4 974 100,78	5 240 541,41	44,981870	34,744689	Метод спутниковых геодезических измерений (определений)	0,25
9 604	4 974 095,47	5 240 537,97	44,981822	34,744646	Метод спутниковых геодезических измерений (определений)	0,25
9 605	4 974 090,52	5 240 532,70	44,981777	34,744580	Метод спутниковых геодезических измерений (определений)	0,25
9 606	4 974 089,23	5 240 528,83	44,981765	34,744531	Метод спутниковых геодезических измерений (определений)	0,25
9 607	4 974 088,40	5 240 521,81	44,981757	34,744442	Метод спутниковых геодезических измерений (определений)	0,25
9 608	4 974 087,23	5 240 516,34	44,981746	34,744373	Метод спутниковых геодезических измерений (определений)	0,25
9 609	4 974 081,43	5 240 506,44	44,981693	34,744248	Метод спутниковых геодезических измерений (определений)	0,25
9 610	4 974 074,97	5 240 495,73	44,981634	34,744113	Метод спутниковых геодезических измерений (определений)	0,25
9 611	4 974 054,05	5 240 462,71	44,981443	34,743697	Метод спутниковых геодезических измерений (определений)	0,25
9 612	4 974 030,42	5 240 422,73	44,981227	34,743193	Метод спутниковых геодезических измерений (определений)	0,25
9 613	4 974 021,52	5 240 411,94	44,981146	34,743057	Метод спутниковых геодезических измерений (определений)	0,25

(1)	(2)	(3)	(4)	(5)	(6)	(7)
9 614	4 973 999,17	5 240 389,78	44,980943	34,742779	Метод спутниковых геодезических измерений (определений)	0,25
9 615	4 973 991,15	5 240 378,75	44,980870	34,742640	Метод спутниковых геодезических измерений (определений)	0,25
9 616	4 973 985,84	5 240 364,76	44,980821	34,742463	Метод спутниковых геодезических измерений (определений)	0,25
9 617	4 973 983,73	5 240 353,52	44,980801	34,742321	Метод спутниковых геодезических измерений (определений)	0,25
9 618	4 973 983,56	5 240 348,09	44,980799	34,742252	Метод спутниковых геодезических измерений (определений)	0,25
9 619	4 973 984,60	5 240 343,19	44,980808	34,742190	Метод спутниковых геодезических измерений (определений)	0,25
9 620	4 973 983,44	5 240 336,34	44,980797	34,742103	Метод спутниковых геодезических измерений (определений)	0,25
9 621	4 973 980,48	5 240 331,34	44,980770	34,742040	Метод спутниковых геодезических измерений (определений)	0,25
9 622	4 973 975,42	5 240 326,01	44,980724	34,741973	Метод спутниковых геодезических измерений (определений)	0,25
9 623	4 973 967,26	5 240 318,89	44,980650	34,741884	Метод спутниковых геодезических измерений (определений)	0,25
9 624	4 973 957,33	5 240 311,79	44,980560	34,741795	Метод спутниковых геодезических измерений (определений)	0,25
9 625	4 973 945,51	5 240 304,03	44,980453	34,741698	Метод спутниковых геодезических измерений (определений)	0,25
9 626	4 973 933,34	5 240 298,70	44,980343	34,741632	Метод спутниковых геодезических измерений (определений)	0,25
9 627	4 973 918,36	5 240 294,69	44,980208	34,741583	Метод спутниковых геодезических измерений (определений)	0,25
9 628	4 973 904,82	5 240 293,32	44,980086	34,741567	Метод спутниковых геодезических измерений (определений)	0,25
9 629	4 973 889,38	5 240 292,91	44,979947	34,741564	Метод спутниковых геодезических измерений (определений)	0,25

(1)	(2)	(3)	(4)	(5)	(6)	(7)
9 630	4 973 880,71	5 240 292,47	44,979869	34,741559	Метод спутниковых геодезических измерений (определений)	0,25
9 631	4 973 874,40	5 240 289,62	44,979812	34,741524	Метод спутниковых геодезических измерений (определений)	0,25
9 632	4 973 868,01	5 240 283,18	44,979754	34,741443	Метод спутниковых геодезических измерений (определений)	0,25
9 633	4 973 857,99	5 240 273,14	44,979663	34,741317	Метод спутниковых геодезических измерений (определений)	0,25
9 634	4 973 847,51	5 240 265,71	44,979568	34,741224	Метод спутниковых геодезических измерений (определений)	0,25
9 635	4 973 837,69	5 240 258,61	44,979479	34,741135	Метод спутниковых геодезических измерений (определений)	0,25
9 636	4 973 826,63	5 240 251,32	44,979379	34,741044	Метод спутниковых геодезических измерений (определений)	0,25
9 637	4 973 819,92	5 240 244,65	44,979318	34,740960	Метод спутниковых геодезических измерений (определений)	0,25
9 638	4 973 811,98	5 240 237,30	44,979246	34,740868	Метод спутниковых геодезических измерений (определений)	0,25
9 639	4 973 804,57	5 240 234,47	44,979179	34,740833	Метод спутниковых геодезических измерений (определений)	0,25
9 640	4 973 793,56	5 240 236,02	44,979080	34,740854	Метод спутниковых геодезических измерений (определений)	0,25
9 641	4 973 780,28	5 240 239,75	44,978961	34,740903	Метод спутниковых геодезических измерений (определений)	0,25
9 642	4 973 769,92	5 240 243,21	44,978868	34,740948	Метод спутниковых геодезических измерений (определений)	0,25
9 643	4 973 762,23	5 240 244,56	44,978799	34,740966	Метод спутниковых геодезических измерений (определений)	0,25
9 644	4 973 751,34	5 240 244,85	44,978701	34,740971	Метод спутниковых геодезических измерений (определений)	0,25
9 645	4 973 736,10	5 240 245,42	44,978564	34,740980	Метод спутниковых геодезических измерений (определений)	0,25

(1)	(2)	(3)	(4)	(5)	(6)	(7)
9 646	4 973 723,56	5 240 245,08	44,978451	34,740977	Метод спутниковых геодезических измерений (определений)	0,25
9 647	4 973 712,21	5 240 245,82	44,978349	34,740988	Метод спутниковых геодезических измерений (определений)	0,25
9 648	4 973 701,73	5 240 249,61	44,978255	34,741037	Метод спутниковых геодезических измерений (определений)	0,25
9 649	4 973 691,91	5 240 253,93	44,978167	34,741093	Метод спутниковых геодезических измерений (определений)	0,25
9 650	4 973 684,88	5 240 255,91	44,978104	34,741119	Метод спутниковых геодезических измерений (определений)	0,25
9 651	4 973 676,20	5 240 256,85	44,978026	34,741132	Метод спутниковых геодезических измерений (определений)	0,25
9 652	4 973 663,10	5 240 255,70	44,977908	34,741119	Метод спутниковых геодезических измерений (определений)	0,25
9 653	4 973 654,46	5 240 253,57	44,977830	34,741093	Метод спутниковых геодезических измерений (определений)	0,25
9 654	4 973 645,94	5 240 249,63	44,977753	34,741044	Метод спутниковых геодезических измерений (определений)	0,25
9 655	4 973 640,43	5 240 243,81	44,977703	34,740971	Метод спутниковых геодезических измерений (определений)	0,25
9 656	4 973 633,61	5 240 236,42	44,977641	34,740878	Метод спутниковых геодезических измерений (определений)	0,25
9 657	4 973 625,93	5 240 226,42	44,977571	34,740752	Метод спутниковых геодезических измерений (определений)	0,25
9 658	4 973 620,11	5 240 218,38	44,977518	34,740651	Метод спутниковых геодезических измерений (определений)	0,25
9 659	4 973 614,52	5 240 210,21	44,977467	34,740548	Метод спутниковых геодезических измерений (определений)	0,25
9 660	4 973 611,83	5 240 201,66	44,977442	34,740440	Метод спутниковых геодезических измерений (определений)	0,25
9 661	4 973 611,47	5 240 191,49	44,977438	34,740311	Метод спутниковых геодезических измерений (определений)	0,25

(1)	(2)	(3)	(4)	(5)	(6)	(7)
9 662	4 973 612,57	5 240 180,99	44,977447	34,740178	Метод спутниковых геодезических измерений (определений)	0,25
9 663	4 973 612,65	5 240 172,16	44,977447	34,740066	Метод спутниковых геодезических измерений (определений)	0,25
9 664	4 973 611,54	5 240 160,40	44,977436	34,739917	Метод спутниковых геодезических измерений (определений)	0,25
9 665	4 973 607,78	5 240 146,81	44,977401	34,739745	Метод спутниковых геодезических измерений (определений)	0,25
9 666	4 973 601,88	5 240 136,73	44,977347	34,739618	Метод спутниковых геодезических измерений (определений)	0,25
9 667	4 973 594,39	5 240 127,57	44,977279	34,739503	Метод спутниковых геодезических измерений (определений)	0,25
9 668	4 973 587,24	5 240 120,09	44,977214	34,739409	Метод спутниковых геодезических измерений (определений)	0,25
9 669	4 973 575,71	5 240 106,27	44,977109	34,739235	Метод спутниковых геодезических измерений (определений)	0,25
9 670	4 973 568,34	5 240 098,08	44,977042	34,739132	Метод спутниковых геодезических измерений (определений)	0,25
9 671	4 973 562,16	5 240 092,88	44,976986	34,739067	Метод спутниковых геодезических измерений (определений)	0,25
9 672	4 973 552,32	5 240 087,59	44,976897	34,739001	Метод спутниковых геодезических измерений (определений)	0,25
9 673	4 973 541,60	5 240 080,30	44,976800	34,738910	Метод спутниковых геодезических измерений (определений)	0,25
9 674	4 973 533,56	5 240 073,13	44,976727	34,738820	Метод спутниковых геодезических измерений (определений)	0,25
9 675	4 973 525,81	5 240 069,51	44,976657	34,738775	Метод спутниковых геодезических измерений (определений)	0,25
9 676	4 973 517,71	5 240 068,27	44,976584	34,738760	Метод спутниковых геодезических измерений (определений)	0,25
9 677	4 973 507,93	5 240 068,32	44,976496	34,738762	Метод спутниковых геодезических измерений (определений)	0,25

(1)	(2)	(3)	(4)	(5)	(6)	(7)
9 678	4 973 499,72	5 240 066,82	44,976422	34,738744	Метод спутниковых геодезических измерений (определений)	0,25
9 679	4 973 491,09	5 240 062,65	44,976344	34,738692	Метод спутниковых геодезических измерений (определений)	0,25
9 680	4 973 480,05	5 240 054,57	44,976244	34,738591	Метод спутниковых геодезических измерений (определений)	0,25
9 681	4 973 463,50	5 240 042,56	44,976094	34,738441	Метод спутниковых геодезических измерений (определений)	0,25
9 682	4 973 451,68	5 240 034,33	44,975987	34,738338	Метод спутниковых геодезических измерений (определений)	0,25
9 683	4 973 444,82	5 240 030,81	44,975925	34,738294	Метод спутниковых геодезических измерений (определений)	0,25
9 684	4 973 436,94	5 240 030,02	44,975854	34,738285	Метод спутниковых геодезических измерений (определений)	0,25
9 685	4 973 428,46	5 240 033,66	44,975778	34,738332	Метод спутниковых геодезических измерений (определений)	0,25
9 686	4 973 412,59	5 240 043,28	44,975636	34,738456	Метод спутниковых геодезических измерений (определений)	0,25
9 687	4 973 400,16	5 240 052,48	44,975525	34,738574	Метод спутниковых геодезических измерений (определений)	0,25
9 688	4 973 387,76	5 240 059,06	44,975414	34,738659	Метод спутниковых геодезических измерений (определений)	0,25
9 689	4 973 375,39	5 240 063,12	44,975303	34,738712	Метод спутниковых геодезических измерений (определений)	0,25
9 690	4 973 361,92	5 240 065,93	44,975182	34,738749	Метод спутниковых геодезических измерений (определений)	0,25
9 691	4 973 342,65	5 240 069,12	44,975009	34,738792	Метод спутниковых геодезических измерений (определений)	0,25
9 692	4 973 331,96	5 240 072,43	44,974913	34,738835	Метод спутниковых геодезических измерений (определений)	0,25
9 693	4 973 319,56	5 240 079,41	44,974802	34,738925	Метод спутниковых геодезических измерений (определений)	0,25

(1)	(2)	(3)	(4)	(5)	(6)	(7)
9 694	4 973 299,56	5 240 089,48	44,974623	34,739055	Метод спутниковых геодезических измерений (определений)	0,25
9 695	4 973 287,07	5 240 094,56	44,974511	34,739121	Метод спутниковых геодезических измерений (определений)	0,25
9 696	4 973 275,94	5 240 096,58	44,974411	34,739148	Метод спутниковых геодезических измерений (определений)	0,25
9 697	4 973 263,81	5 240 098,37	44,974302	34,739172	Метод спутниковых геодезических измерений (определений)	0,25
9 698	4 973 251,37	5 240 097,23	44,974190	34,739159	Метод спутниковых геодезических измерений (определений)	0,25
9 699	4 973 239,29	5 240 093,96	44,974081	34,739119	Метод спутниковых геодезических измерений (определений)	0,25
9 700	4 973 226,78	5 240 089,19	44,973968	34,739060	Метод спутниковых геодезических измерений (определений)	0,25
9 701	4 973 212,80	5 240 086,05	44,973842	34,739022	Метод спутниковых геодезических измерений (определений)	0,25
9 702	4 973 204,47	5 240 084,87	44,973767	34,739008	Метод спутниковых геодезических измерений (определений)	0,25
9 703	4 973 200,68	5 240 085,71	44,973733	34,739019	Метод спутниковых геодезических измерений (определений)	0,25
9 704	4 973 197,44	5 240 087,89	44,973704	34,739047	Метод спутниковых геодезических измерений (определений)	0,25
9 705	4 973 192,06	5 240 093,26	44,973656	34,739116	Метод спутниковых геодезических измерений (определений)	0,25
9 706	4 973 184,35	5 240 097,79	44,973587	34,739174	Метод спутниковых геодезических измерений (определений)	0,25
9 707	4 973 176,67	5 240 099,91	44,973518	34,739202	Метод спутниковых геодезических измерений (определений)	0,25
9 708	4 973 165,09	5 240 100,60	44,973414	34,739212	Метод спутниковых геодезических измерений (определений)	0,25
9 709	4 973 153,44	5 240 098,21	44,973309	34,739183	Метод спутниковых геодезических измерений (определений)	0,25

(1)	(2)	(3)	(4)	(5)	(6)	(7)
9 710	4 973 145,82	5 240 094,11	44,973240	34,739132	Метод спутниковых геодезических измерений (определений)	0,25
9 711	4 973 139,65	5 240 087,09	44,973184	34,739044	Метод спутниковых геодезических измерений (определений)	0,25
9 712	4 973 134,07	5 240 079,49	44,973133	34,738948	Метод спутниковых геодезических измерений (определений)	0,25
9 713	4 973 125,02	5 240 071,59	44,973051	34,738849	Метод спутниковых геодезических измерений (определений)	0,25
9 714	4 973 115,40	5 240 065,82	44,972964	34,738777	Метод спутниковых геодезических измерений (определений)	0,25
9 715	4 973 102,77	5 240 061,36	44,972850	34,738722	Метод спутниковых геодезических измерений (определений)	0,25
9 716	4 973 085,80	5 240 058,19	44,972697	34,738684	Метод спутниковых геодезических измерений (определений)	0,25
9 717	4 973 073,06	5 240 053,89	44,972582	34,738631	Метод спутниковых геодезических измерений (определений)	0,25
9 718	4 973 056,58	5 240 045,62	44,972433	34,738528	Метод спутниковых геодезических измерений (определений)	0,25
9 719	4 973 048,41	5 240 039,86	44,972359	34,738456	Метод спутниковых геодезических измерений (определений)	0,25
9 720	4 973 039,45	5 240 035,68	44,972278	34,738404	Метод спутниковых геодезических измерений (определений)	0,25
9 721	4 973 030,37	5 240 031,25	44,972196	34,738349	Метод спутниковых геодезических измерений (определений)	0,25
9 722	4 973 026,52	5 240 026,79	44,972161	34,738293	Метод спутниковых геодезических измерений (определений)	0,25
9 723	4 973 020,19	5 240 014,12	44,972103	34,738133	Метод спутниковых геодезических измерений (определений)	0,25
9 724	4 973 016,76	5 240 001,70	44,972071	34,737976	Метод спутниковых геодезических измерений (определений)	0,25
9 725	4 973 014,29	5 239 992,59	44,972048	34,737861	Метод спутниковых геодезических измерений (определений)	0,25

(1)	(2)	(3)	(4)	(5)	(6)	(7)
9 726	4 973 011,56	5 239 986,49	44,972023	34,737784	Метод спутниковых геодезических измерений (определений)	0,25
9 727	4 973 008,92	5 239 984,19	44,971999	34,737755	Метод спутниковых геодезических измерений (определений)	0,25
9 728	4 973 005,60	5 239 982,66	44,971969	34,737736	Метод спутниковых геодезических измерений (определений)	0,25
9 729	4 973 000,05	5 239 982,46	44,971919	34,737734	Метод спутниковых геодезических измерений (определений)	0,25
9 730	4 972 991,45	5 239 986,30	44,971842	34,737784	Метод спутниковых геодезических измерений (определений)	0,25
9 731	4 972 984,28	5 239 992,17	44,971778	34,737859	Метод спутниковых геодезических измерений (определений)	0,25
9 732	4 972 977,77	5 239 999,29	44,971720	34,737950	Метод спутниковых геодезических измерений (определений)	0,25
9 733	4 972 974,75	5 240 001,23	44,971693	34,737975	Метод спутниковых геодезических измерений (определений)	0,25
9 734	4 972 971,75	5 240 001,59	44,971666	34,737980	Метод спутниковых геодезических измерений (определений)	0,25
9 735	4 972 968,53	5 240 000,86	44,971637	34,737971	Метод спутниковых геодезических измерений (определений)	0,25
9 736	4 972 962,57	5 239 997,33	44,971583	34,737927	Метод спутниковых геодезических измерений (определений)	0,25
9 737	4 972 951,87	5 239 988,54	44,971486	34,737817	Метод спутниковых геодезических измерений (определений)	0,25
9 738	4 972 942,55	5 239 975,04	44,971401	34,737647	Метод спутниковых геодезических измерений (определений)	0,25
9 739	4 972 932,66	5 239 962,26	44,971311	34,737486	Метод спутниковых геодезических измерений (определений)	0,25
9 740	4 972 922,85	5 239 953,08	44,971222	34,737371	Метод спутниковых геодезических измерений (определений)	0,25
9 741	4 972 908,30	5 239 941,83	44,971090	34,737230	Метод спутниковых геодезических измерений (определений)	0,25

(1)	(2)	(3)	(4)	(5)	(6)	(7)
9 742	4 972 897,57	5 239 935,97	44,970993	34,737157	Метод спутниковых геодезических измерений (определений)	0,25
9 743	4 972 883,93	5 239 931,32	44,970870	34,737100	Метод спутниковых геодезических измерений (определений)	0,25
9 744	4 972 861,75	5 239 926,85	44,970670	34,737046	Метод спутниковых геодезических измерений (определений)	0,25
9 745	4 972 830,59	5 239 919,54	44,970389	34,736957	Метод спутниковых геодезических измерений (определений)	0,25
9 746	4 972 823,37	5 239 919,25	44,970324	34,736954	Метод спутниковых геодезических измерений (определений)	0,25
9 747	4 972 812,46	5 239 922,13	44,970226	34,736992	Метод спутниковых геодезических измерений (определений)	0,25
9 748	4 972 801,33	5 239 924,33	44,970126	34,737021	Метод спутниковых геодезических измерений (определений)	0,25
9 749	4 972 791,42	5 239 924,85	44,970037	34,737029	Метод спутниковых геодезических измерений (определений)	0,25
9 750	4 972 784,30	5 239 925,81	44,969973	34,737042	Метод спутниковых геодезических измерений (определений)	0,25
9 751	4 972 775,38	5 239 929,05	44,969893	34,737084	Метод спутниковых геодезических измерений (определений)	0,25
9 752	4 972 768,25	5 239 931,20	44,969829	34,737112	Метод спутниковых геодезических измерений (определений)	0,25
9 753	4 972 760,58	5 239 930,87	44,969760	34,737109	Метод спутниковых геодезических измерений (определений)	0,25
9 754	4 972 750,69	5 239 930,15	44,969671	34,737101	Метод спутниковых геодезических измерений (определений)	0,25
9 755	4 972 742,13	5 239 930,55	44,969594	34,737107	Метод спутниковых геодезических измерений (определений)	0,25
9 756	4 972 733,79	5 239 931,33	44,969519	34,737118	Метод спутниковых геодезических измерений (определений)	0,25
9 757	4 972 723,98	5 239 934,25	44,969431	34,737156	Метод спутниковых геодезических измерений (определений)	0,25

(1)	(2)	(3)	(4)	(5)	(6)	(7)
9 758	4 972 712,03	5 239 941,63	44,969324	34,737251	Метод спутниковых геодезических измерений (определений)	0,25
9 759	4 972 703,84	5 239 947,23	44,969251	34,737323	Метод спутниковых геодезических измерений (определений)	0,25
9 760	4 972 691,79	5 239 952,94	44,969143	34,737397	Метод спутниковых геодезических измерений (определений)	0,25
9 761	4 972 682,11	5 239 955,39	44,969056	34,737429	Метод спутниковых геодезических измерений (определений)	0,25
9 762	4 972 668,99	5 239 955,83	44,968938	34,737436	Метод спутниковых геодезических измерений (определений)	0,25
9 763	4 972 650,99	5 239 954,47	44,968776	34,737421	Метод спутниковых геодезических измерений (определений)	0,25
9 764	4 972 623,88	5 239 954,61	44,968532	34,737426	Метод спутниковых геодезических измерений (определений)	0,25
9 765	4 972 606,19	5 239 955,06	44,968373	34,737434	Метод спутниковых геодезических измерений (определений)	0,25
9 766	4 972 591,41	5 239 955,81	44,968240	34,737445	Метод спутниковых геодезических измерений (определений)	0,25
9 767	4 972 581,08	5 239 955,23	44,968147	34,737439	Метод спутниковых геодезических измерений (определений)	0,25
9 768	4 972 570,89	5 239 952,47	44,968055	34,737405	Метод спутниковых геодезических измерений (определений)	0,25
9 769	4 972 553,80	5 239 948,10	44,967901	34,737352	Метод спутниковых геодезических измерений (определений)	0,25
9 770	4 972 542,41	5 239 942,80	44,967798	34,737286	Метод спутниковых геодезических измерений (определений)	0,25
9 771	4 972 534,01	5 239 937,83	44,967722	34,737224	Метод спутниковых геодезических измерений (определений)	0,25
9 772	4 972 525,49	5 239 934,28	44,967645	34,737180	Метод спутниковых геодезических измерений (определений)	0,25
9 773	4 972 515,83	5 239 931,66	44,967558	34,737148	Метод спутниковых геодезических измерений (определений)	0,25

(1)	(2)	(3)	(4)	(5)	(6)	(7)
9 774	4 972 501,96	5 239 928,92	44,967433	34,737115	Метод спутниковых геодезических измерений (определений)	0,25
9 775	4 972 490,42	5 239 928,19	44,967329	34,737107	Метод спутниковых геодезических измерений (определений)	0,25
9 776	4 972 472,96	5 239 929,05	44,967172	34,737120	Метод спутниковых геодезических измерений (определений)	0,25
9 777	4 972 455,49	5 239 931,50	44,967015	34,737153	Метод спутниковых геодезических измерений (определений)	0,25
9 778	4 972 433,89	5 239 935,46	44,966821	34,737206	Метод спутниковых геодезических измерений (определений)	0,25
9 779	4 972 427,11	5 239 936,43	44,966760	34,737219	Метод спутниковых геодезических измерений (определений)	0,25
9 780	4 972 422,00	5 239 935,83	44,966714	34,737212	Метод спутниковых геодезических измерений (определений)	0,25
9 781	4 972 418,25	5 239 932,00	44,966680	34,737164	Метод спутниковых геодезических измерений (определений)	0,25
9 782	4 972 414,97	5 239 925,35	44,966650	34,737080	Метод спутниковых геодезических измерений (определений)	0,25
9 783	4 972 407,96	5 239 915,03	44,966586	34,736950	Метод спутниковых геодезических измерений (определений)	0,25
9 784	4 972 395,76	5 239 900,79	44,966475	34,736771	Метод спутниковых геодезических измерений (определений)	0,25
9 785	4 972 385,19	5 239 890,89	44,966379	34,736647	Метод спутниковых геодезических измерений (определений)	0,25
9 786	4 972 374,91	5 239 883,87	44,966286	34,736559	Метод спутниковых геодезических измерений (определений)	0,25
9 787	4 972 363,87	5 239 876,80	44,966186	34,736471	Метод спутниковых геодезических измерений (определений)	0,25
9 788	4 972 355,16	5 239 869,08	44,966107	34,736374	Метод спутниковых геодезических измерений (определений)	0,25
9 789	4 972 348,90	5 239 861,13	44,966050	34,736274	Метод спутниковых геодезических измерений (определений)	0,25

(1)	(2)	(3)	(4)	(5)	(6)	(7)
9 790	4 972 342,91	5 239 849,09	44,965995	34,736122	Метод спутниковых геодезических измерений (определений)	0,25
9 791	4 972 337,89	5 239 839,72	44,965949	34,736004	Метод спутниковых геодезических измерений (определений)	0,25
9 792	4 972 332,27	5 239 832,88	44,965898	34,735918	Метод спутниковых геодезических измерений (определений)	0,25
9 793	4 972 324,21	5 239 826,98	44,965825	34,735844	Метод спутниковых геодезических измерений (определений)	0,25
9 794	4 972 318,93	5 239 821,25	44,965777	34,735772	Метод спутниковых геодезических измерений (определений)	0,25
9 795	4 972 316,22	5 239 814,26	44,965752	34,735684	Метод спутниковых геодезических измерений (определений)	0,25
9 796	4 972 312,62	5 239 806,99	44,965719	34,735592	Метод спутниковых геодезических измерений (определений)	0,25
9 797	4 972 306,95	5 239 795,32	44,965667	34,735445	Метод спутниковых геодезических измерений (определений)	0,25
9 798	4 972 301,43	5 239 780,61	44,965616	34,735259	Метод спутниковых геодезических измерений (определений)	0,25
9 799	4 972 298,63	5 239 771,01	44,965590	34,735138	Метод спутниковых геодезических измерений (определений)	0,25
9 800	4 972 293,06	5 239 760,78	44,965539	34,735009	Метод спутниковых геодезических измерений (определений)	0,25
9 801	4 972 285,34	5 239 753,07	44,965469	34,734912	Метод спутниковых геодезических измерений (определений)	0,25
9 802	4 972 273,65	5 239 743,96	44,965363	34,734798	Метод спутниковых геодезических измерений (определений)	0,25
9 803	4 972 263,03	5 239 739,06	44,965267	34,734737	Метод спутниковых геодезических измерений (определений)	0,25
9 804	4 972 248,18	5 239 734,40	44,965133	34,734680	Метод спутниковых геодезических измерений (определений)	0,25
9 805	4 972 235,73	5 239 733,97	44,965021	34,734676	Метод спутниковых геодезических измерений (определений)	0,25

(1)	(2)	(3)	(4)	(5)	(6)	(7)
9 806	4 972 221,72	5 239 734,87	44,964895	34,734689	Метод спутниковых геодезических измерений (определений)	0,25
9 807	4 972 211,93	5 239 736,51	44,964807	34,734711	Метод спутниковых геодезических измерений (определений)	0,25
9 808	4 972 199,36	5 239 738,12	44,964694	34,734733	Метод спутниковых геодезических измерений (определений)	0,25
9 809	4 972 189,89	5 239 739,53	44,964609	34,734752	Метод спутниковых геодезических измерений (определений)	0,25
9 810	4 972 184,67	5 239 738,46	44,964562	34,734739	Метод спутниковых геодезических измерений (определений)	0,25
9 811	4 972 180,36	5 239 736,52	44,964523	34,734715	Метод спутниковых геодезических измерений (определений)	0,25
9 812	4 972 176,81	5 239 736,42	44,964491	34,734714	Метод спутниковых геодезических измерений (определений)	0,25
9 813	4 972 173,79	5 239 738,53	44,964464	34,734741	Метод спутниковых геодезических измерений (определений)	0,25
9 814	4 972 172,87	5 239 741,28	44,964456	34,734776	Метод спутниковых геодезических измерений (определений)	0,25
9 815	4 972 172,79	5 239 750,59	44,964456	34,734894	Метод спутниковых геодезических измерений (определений)	0,25
9 816	4 972 169,71	5 239 758,77	44,964429	34,734998	Метод спутниковых геодезических измерений (определений)	0,25
9 817	4 972 163,65	5 239 765,11	44,964375	34,735079	Метод спутниковых геодезических измерений (определений)	0,25
9 818	4 972 157,07	5 239 767,54	44,964316	34,735111	Метод спутниковых геодезических измерений (определений)	0,25
9 819	4 972 149,63	5 239 766,71	44,964249	34,735101	Метод спутниковых геодезических измерений (определений)	0,25
9 820	4 972 142,67	5 239 761,27	44,964186	34,735033	Метод спутниковых геодезических измерений (определений)	0,25
9 821	4 972 138,71	5 239 757,77	44,964150	34,734989	Метод спутниковых геодезических измерений (определений)	0,25

(1)	(2)	(3)	(4)	(5)	(6)	(7)
9 822	4 972 137,18	5 239 754,04	44,964136	34,734942	Метод спутниковых геодезических измерений (определений)	0,25
9 823	4 972 137,23	5 239 749,38	44,964136	34,734883	Метод спутниковых геодезических измерений (определений)	0,25
9 824	4 972 138,73	5 239 744,20	44,964149	34,734817	Метод спутниковых геодезических измерений (определений)	0,25
9 825	4 972 138,09	5 239 740,01	44,964143	34,734764	Метод спутниковых геодезических измерений (определений)	0,25
9 826	4 972 136,68	5 239 736,50	44,964130	34,734720	Метод спутниковых геодезических измерений (определений)	0,25
9 827	4 972 134,37	5 239 733,89	44,964109	34,734687	Метод спутниковых геодезических измерений (определений)	0,25
9 828	4 972 131,07	5 239 731,25	44,964079	34,734654	Метод спутниковых геодезических измерений (определений)	0,25
9 829	4 972 121,21	5 239 727,29	44,963990	34,734605	Метод спутниковых геодезических измерений (определений)	0,25
9 830	4 972 110,14	5 239 723,64	44,963890	34,734560	Метод спутниковых геодезических измерений (определений)	0,25
9 831	4 972 100,94	5 239 721,57	44,963807	34,734535	Метод спутниковых геодезических измерений (определений)	0,25
9 832	4 972 087,60	5 239 720,59	44,963687	34,734524	Метод спутниковых геодезических измерений (определений)	0,25
9 833	4 972 073,47	5 239 721,70	44,963560	34,734540	Метод спутниковых геодезических измерений (определений)	0,25
9 834	4 972 061,55	5 239 725,54	44,963453	34,734590	Метод спутниковых геодезических измерений (определений)	0,25
9 835	4 972 053,29	5 239 729,58	44,963379	34,734642	Метод спутниковых геодезических измерений (определений)	0,25
9 836	4 972 046,03	5 239 732,35	44,963314	34,734678	Метод спутниковых геодезических измерений (определений)	0,25
9 837	4 972 036,90	5 239 734,14	44,963232	34,734702	Метод спутниковых геодезических измерений (определений)	0,25

(1)	(2)	(3)	(4)	(5)	(6)	(7)
9 838	4 972 024,89	5 239 735,53	44,963124	34,734721	Метод спутниковых геодезических измерений (определений)	0,25
9 839	4 972 011,43	5 239 736,91	44,963003	34,734740	Метод спутниковых геодезических измерений (определений)	0,25
9 840	4 971 996,32	5 239 735,89	44,962867	34,734729	Метод спутниковых геодезических измерений (определений)	0,25
9 841	4 971 985,23	5 239 733,12	44,962767	34,734695	Метод спутниковых геодезических измерений (определений)	0,25
9 842	4 971 976,49	5 239 728,85	44,962688	34,734642	Метод спутниковых геодезических измерений (определений)	0,25
9 843	4 971 966,75	5 239 724,33	44,962600	34,734586	Метод спутниковых геодезических измерений (определений)	0,25
9 844	4 971 958,55	5 239 722,43	44,962526	34,734563	Метод спутниковых геодезических измерений (определений)	0,25
9 845	4 971 946,66	5 239 721,47	44,962419	34,734552	Метод спутниковых геодезических измерений (определений)	0,25
9 846	4 971 934,12	5 239 720,07	44,962306	34,734536	Метод спутниковых геодезических измерений (определений)	0,25
9 847	4 971 921,27	5 239 715,95	44,962190	34,734485	Метод спутниковых геодезических измерений (определений)	0,25
9 848	4 971 907,62	5 239 713,04	44,962067	34,734450	Метод спутниковых геодезических измерений (определений)	0,25
9 849	4 971 894,42	5 239 710,64	44,961948	34,734421	Метод спутниковых геодезических измерений (определений)	0,25
9 850	4 971 884,54	5 239 708,81	44,961859	34,734399	Метод спутниковых геодезических измерений (определений)	0,25
9 851	4 971 875,89	5 239 707,54	44,961781	34,734384	Метод спутниковых геодезических измерений (определений)	0,25
9 852	4 971 872,68	5 239 706,40	44,961752	34,734370	Метод спутниковых геодезических измерений (определений)	0,25
9 853	4 971 870,15	5 239 704,33	44,961729	34,734344	Метод спутниковых геодезических измерений (определений)	0,25

(1)	(2)	(3)	(4)	(5)	(6)	(7)
9 854	4 971 865,97	5 239 698,38	44,961691	34,734269	Метод спутниковых геодезических измерений (определений)	0,25
9 855	4 971 860,67	5 239 694,07	44,961643	34,734215	Метод спутниковых геодезических измерений (определений)	0,25
9 856	4 971 855,79	5 239 692,98	44,961599	34,734202	Метод спутниковых геодезических измерений (определений)	0,25
9 857	4 971 851,25	5 239 692,62	44,961558	34,734198	Метод спутниковых геодезических измерений (определений)	0,25
9 858	4 971 845,70	5 239 692,11	44,961508	34,734192	Метод спутниковых геодезических измерений (определений)	0,25
9 859	4 971 840,59	5 239 690,87	44,961462	34,734177	Метод спутниковых геодезических измерений (определений)	0,25
9 860	4 971 830,96	5 239 686,83	44,961375	34,734127	Метод спутниковых геодезических измерений (определений)	0,25
9 861	4 971 824,11	5 239 682,59	44,961313	34,734074	Метод спутниковых геодезических измерений (определений)	0,25
9 862	4 971 811,48	5 239 678,52	44,961199	34,734024	Метод спутниковых геодезических измерений (определений)	0,25
9 863	4 971 799,92	5 239 677,93	44,961095	34,734018	Метод спутниковых геодезических измерений (определений)	0,25
9 864	4 971 790,51	5 239 675,40	44,961010	34,733987	Метод спутниковых геодезических измерений (определений)	0,25
9 865	4 971 781,89	5 239 669,94	44,960932	34,733919	Метод спутниковых геодезических измерений (определений)	0,25
9 866	4 971 773,38	5 239 665,15	44,960855	34,733859	Метод спутниковых геодезических измерений (определений)	0,25
9 867	4 971 761,40	5 239 661,55	44,960747	34,733815	Метод спутниковых геодезических измерений (определений)	0,25
9 868	4 971 748,78	5 239 656,40	44,960633	34,733751	Метод спутниковых геодезических измерений (определений)	0,25
9 869	4 971 741,23	5 239 655,36	44,960565	34,733739	Метод спутниковых геодезических измерений (определений)	0,25

(1)	(2)	(3)	(4)	(5)	(6)	(7)
9 870	4 971 733,45	5 239 656,79	44,960495	34,733758	Метод спутниковых геодезических измерений (определений)	0,25
9 871	4 971 725,23	5 239 655,52	44,960421	34,733743	Метод спутниковых геодезических измерений (определений)	0,25
9 872	4 971 715,27	5 239 650,40	44,960331	34,733679	Метод спутниковых геодезических измерений (определений)	0,25
9 873	4 971 705,10	5 239 644,93	44,960239	34,733611	Метод спутниковых геодезических измерений (определений)	0,25
9 874	4 971 698,82	5 239 639,11	44,960182	34,733538	Метод спутниковых геодезических измерений (определений)	0,25
9 875	4 971 689,82	5 239 627,83	44,960100	34,733396	Метод спутниковых геодезических измерений (определений)	0,25
9 876	4 971 685,47	5 239 616,74	44,960060	34,733256	Метод спутниковых геодезических измерений (определений)	0,25
9 877	4 971 680,89	5 239 608,23	44,960018	34,733149	Метод спутниковых геодезических измерений (определений)	0,25
9 878	4 971 673,72	5 239 601,32	44,959953	34,733062	Метод спутниковых геодезических измерений (определений)	0,25
9 879	4 971 664,22	5 239 595,77	44,959867	34,732993	Метод спутниковых геодезических измерений (определений)	0,25
9 880	4 971 652,15	5 239 591,71	44,959758	34,732943	Метод спутниковых геодезических измерений (определений)	0,25
9 881	4 971 636,96	5 239 587,39	44,959621	34,732890	Метод спутниковых геодезических измерений (определений)	0,25
9 882	4 971 625,00	5 239 581,91	44,959513	34,732822	Метод спутниковых геодезических измерений (определений)	0,25
9 883	4 971 620,80	5 239 579,51	44,959475	34,732792	Метод спутниковых геодезических измерений (определений)	0,25
9 884	4 971 617,51	5 239 575,67	44,959445	34,732744	Метод спутниковых геодезических измерений (определений)	0,25
9 885	4 971 614,12	5 239 569,34	44,959414	34,732664	Метод спутниковых геодезических измерений (определений)	0,25

(1)	(2)	(3)	(4)	(5)	(6)	(7)
9 886	4 971 608,19	5 239 561,47	44,959360	34,732565	Метод спутниковых геодезических измерений (определений)	0,25
9 887	4 971 601,12	5 239 557,05	44,959296	34,732510	Метод спутниковых геодезических измерений (определений)	0,25
9 888	4 971 597,47	5 239 555,94	44,959263	34,732496	Метод спутниковых геодезических измерений (определений)	0,25
9 889	4 971 579,85	5 239 549,83	44,959104	34,732421	Метод спутниковых геодезических измерений (определений)	0,25
9 890	4 971 547,20	5 239 536,43	44,958809	34,732255	Метод спутниковых геодезических измерений (определений)	0,25
9 891	4 971 533,82	5 239 528,34	44,958688	34,732154	Метод спутниковых геодезических измерений (определений)	0,25
9 892	4 971 496,43	5 239 510,24	44,958350	34,731929	Метод спутниковых геодезических измерений (определений)	0,25
9 893	4 971 485,16	5 239 503,17	44,958248	34,731841	Метод спутниковых геодезических измерений (определений)	0,25
9 894	4 971 474,76	5 239 497,71	44,958154	34,731773	Метод спутниковых геодезических измерений (определений)	0,25
9 895	4 971 461,14	5 239 492,86	44,958031	34,731713	Метод спутниковых геодезических измерений (определений)	0,25
9 896	4 971 436,22	5 239 484,15	44,957806	34,731606	Метод спутниковых геодезических измерений (определений)	0,25
9 897	4 971 421,48	5 239 478,91	44,957673	34,731541	Метод спутниковых геодезических измерений (определений)	0,25
9 898	4 971 403,21	5 239 473,19	44,957508	34,731471	Метод спутниковых геодезических измерений (определений)	0,25
9 899	4 971 385,46	5 239 468,36	44,957348	34,731412	Метод спутниковых геодезических измерений (определений)	0,25
9 900	4 971 368,30	5 239 462,29	44,957193	34,731337	Метод спутниковых геодезических измерений (определений)	0,25
9 901	4 971 348,34	5 239 456,59	44,957013	34,731267	Метод спутниковых геодезических измерений (определений)	0,25

(1)	(2)	(3)	(4)	(5)	(6)	(7)
9 902	4 971 332,71	5 239 452,24	44,956872	34,731214	Метод спутниковых геодезических измерений (определений)	0,25
9 903	4 971 316,51	5 239 450,36	44,956726	34,731192	Метод спутниковых геодезических измерений (определений)	0,25
9 904	4 971 299,76	5 239 445,54	44,956575	34,731133	Метод спутниковых геодезических измерений (определений)	0,25
9 905	4 971 284,25	5 239 440,98	44,956435	34,731077	Метод спутниковых геодезических измерений (определений)	0,25
9 906	4 971 270,43	5 239 433,75	44,956310	34,730987	Метод спутниковых геодезических измерений (определений)	0,25
9 907	4 971 259,26	5 239 427,79	44,956209	34,730913	Метод спутниковых геодезических измерений (определений)	0,25
9 908	4 971 247,69	5 239 416,89	44,956104	34,730776	Метод спутниковых геодезических измерений (определений)	0,25
9 909	4 971 237,84	5 239 400,91	44,956014	34,730575	Метод спутниковых геодезических измерений (определений)	0,25
9 910	4 971 230,90	5 239 383,17	44,955950	34,730351	Метод спутниковых геодезических измерений (определений)	0,25
9 911	4 971 221,72	5 239 366,04	44,955866	34,730135	Метод спутниковых геодезических измерений (определений)	0,25
9 912	4 971 212,42	5 239 351,92	44,955781	34,729957	Метод спутниковых геодезических измерений (определений)	0,25
9 913	4 971 200,07	5 239 339,73	44,955669	34,729804	Метод спутниковых геодезических измерений (определений)	0,25
9 914	4 971 189,74	5 239 328,27	44,955575	34,729660	Метод спутниковых геодезических измерений (определений)	0,25
9 915	4 971 174,86	5 239 315,34	44,955440	34,729498	Метод спутниковых геодезических измерений (определений)	0,25
9 916	4 971 159,75	5 239 302,87	44,955303	34,729342	Метод спутниковых геодезических измерений (определений)	0,25
9 917	4 971 149,73	5 239 293,49	44,955212	34,729224	Метод спутниковых геодезических измерений (определений)	0,25

(1)	(2)	(3)	(4)	(5)	(6)	(7)
9 918	4 971 143,54	5 239 289,31	44,955156	34,729172	Метод спутниковых геодезических измерений (определений)	0,25
9 919	4 971 135,57	5 239 285,59	44,955084	34,729126	Метод спутниковых геодезических измерений (определений)	0,25
9 920	4 971 118,40	5 239 280,63	44,954929	34,729065	Метод спутниковых геодезических измерений (определений)	0,25
9 921	4 971 100,96	5 239 279,58	44,954772	34,729054	Метод спутниковых геодезических измерений (определений)	0,25
9 922	4 971 088,55	5 239 275,29	44,954660	34,729001	Метод спутниковых геодезических измерений (определений)	0,25
9 923	4 971 074,72	5 239 268,85	44,954535	34,728921	Метод спутниковых геодезических измерений (определений)	0,25
9 924	4 971 060,32	5 239 263,57	44,954405	34,728856	Метод спутниковых геодезических измерений (определений)	0,25
9 925	4 971 044,01	5 239 261,37	44,954258	34,728830	Метод спутниковых геодезических измерений (определений)	0,25
9 926	4 971 026,59	5 239 258,28	44,954101	34,728793	Метод спутниковых геодезических измерений (определений)	0,25
9 927	4 971 012,62	5 239 253,57	44,953975	34,728735	Метод спутниковых геодезических измерений (определений)	0,25
9 928	4 971 000,26	5 239 244,93	44,953863	34,728627	Метод спутниковых геодезических измерений (определений)	0,25
9 929	4 970 992,58	5 239 234,91	44,953793	34,728501	Метод спутниковых геодезических измерений (определений)	0,25
9 930	4 970 985,13	5 239 222,85	44,953725	34,728349	Метод спутниковых геодезических измерений (определений)	0,25
9 931	4 970 976,67	5 239 213,45	44,953648	34,728231	Метод спутниковых геодезических измерений (определений)	0,25
9 932	4 970 968,82	5 239 207,70	44,953577	34,728159	Метод спутниковых геодезических измерений (определений)	0,25
9 933	4 970 960,76	5 239 202,90	44,953504	34,728099	Метод спутниковых геодезических измерений (определений)	0,25

(1)	(2)	(3)	(4)	(5)	(6)	(7)
9 934	4 970 946,83	5 239 195,10	44,953378	34,728002	Метод спутниковых геодезических измерений (определений)	0,25
9 935	4 970 941,18	5 239 193,48	44,953327	34,727982	Метод спутниковых геодезических измерений (определений)	0,25
9 936	4 970 934,63	5 239 193,17	44,953268	34,727979	Метод спутниковых геодезических измерений (определений)	0,25
9 937	4 970 916,04	5 239 195,52	44,953101	34,728011	Метод спутниковых геодезических измерений (определений)	0,25
9 938	4 970 903,03	5 239 196,67	44,952984	34,728027	Метод спутниковых геодезических измерений (определений)	0,25
9 939	4 970 890,15	5 239 195,27	44,952868	34,728011	Метод спутниковых геодезических измерений (определений)	0,25
9 940	4 970 884,49	5 239 194,11	44,952817	34,727997	Метод спутниковых геодезических измерений (определений)	0,25
9 941	4 970 880,50	5 239 191,94	44,952781	34,727970	Метод спутниковых геодезических измерений (определений)	0,25
9 942	4 970 872,80	5 239 184,05	44,952711	34,727871	Метод спутниковых геодезических измерений (определений)	0,25
9 943	4 970 866,78	5 239 175,47	44,952656	34,727763	Метод спутниковых геодезических измерений (определений)	0,25
9 944	4 970 861,18	5 239 167,46	44,952605	34,727662	Метод спутниковых геодезических измерений (определений)	0,25
9 945	4 970 857,91	5 239 161,75	44,952575	34,727590	Метод спутниковых геодезических измерений (определений)	0,25
9 946	4 970 852,74	5 239 154,83	44,952528	34,727503	Метод спутниковых геодезических измерений (определений)	0,25
9 947	4 970 849,67	5 239 150,85	44,952500	34,727453	Метод спутниковых геодезических измерений (определений)	0,25
9 948	4 970 846,80	5 239 148,55	44,952474	34,727424	Метод спутниковых геодезических измерений (определений)	0,25
9 949	4 970 841,04	5 239 147,47	44,952422	34,727411	Метод спутниковых геодезических измерений (определений)	0,25

(1)	(2)	(3)	(4)	(5)	(6)	(7)
9 950	4 970 832,57	5 239 149,03	44,952346	34,727432	Метод спутниковых геодезических измерений (определений)	0,25
9 951	4 970 821,66	5 239 150,98	44,952248	34,727458	Метод спутниковых геодезических измерений (определений)	0,25
9 952	4 970 809,76	5 239 151,35	44,952141	34,727464	Метод спутниковых геодезических измерений (определений)	0,25
9 953	4 970 802,46	5 239 148,66	44,952075	34,727431	Метод спутниковых геодезических измерений (определений)	0,25
9 954	4 970 793,95	5 239 143,07	44,951998	34,727361	Метод спутниковых геодезических измерений (определений)	0,25
9 955	4 970 788,59	5 239 134,72	44,951949	34,727256	Метод спутниковых геодезических измерений (определений)	0,25
9 956	4 970 785,12	5 239 124,26	44,951917	34,727124	Метод спутниковых геодезических измерений (определений)	0,25
9 957	4 970 780,99	5 239 114,22	44,951879	34,726997	Метод спутниковых геодезических измерений (определений)	0,25
9 958	4 970 762,42	5 239 081,04	44,951709	34,726579	Метод спутниковых геодезических измерений (определений)	0,25
9 959	4 970 758,57	5 239 076,60	44,951674	34,726523	Метод спутниковых геодезических измерений (определений)	0,25
9 960	4 970 753,74	5 239 071,89	44,951630	34,726464	Метод спутниковых геодезических измерений (определений)	0,25
9 961	4 970 752,45	5 239 066,82	44,951618	34,726400	Метод спутниковых геодезических измерений (определений)	0,25
9 962	4 970 752,62	5 239 060,20	44,951619	34,726316	Метод спутниковых геодезических измерений (определений)	0,25
9 963	4 970 755,05	5 239 050,19	44,951640	34,726189	Метод спутниковых геодезических измерений (определений)	0,25
9 964	4 970 756,71	5 239 039,47	44,951654	34,726053	Метод спутниковых геодезических измерений (определений)	0,25
9 965	4 970 756,39	5 239 026,54	44,951650	34,725889	Метод спутниковых геодезических измерений (определений)	0,25

(1)	(2)	(3)	(4)	(5)	(6)	(7)
9 966	4 970 753,70	5 239 016,88	44,951625	34,725767	Метод спутниковых геодезических измерений (определений)	0,25
9 967	4 970 749,59	5 239 005,88	44,951587	34,725628	Метод спутниковых геодезических измерений (определений)	0,25
9 968	4 970 747,56	5 238 997,25	44,951568	34,725519	Метод спутниковых геодезических измерений (определений)	0,25
9 969	4 970 745,16	5 238 992,08	44,951546	34,725454	Метод спутниковых геодезических измерений (определений)	0,25
9 970	4 970 740,63	5 238 988,43	44,951505	34,725408	Метод спутниковых геодезических измерений (определений)	0,25
9 971	4 970 728,66	5 238 985,16	44,951397	34,725368	Метод спутниковых геодезических измерений (определений)	0,25
9 972	4 970 713,12	5 238 983,26	44,951257	34,725346	Метод спутниковых геодезических измерений (определений)	0,25
9 973	4 970 697,05	5 238 979,55	44,951112	34,725301	Метод спутниковых геодезических измерений (определений)	0,25
9 974	4 970 685,08	5 238 975,26	44,951004	34,725248	Метод спутниковых геодезических измерений (определений)	0,25
9 975	4 970 672,49	5 238 966,78	44,950890	34,725142	Метод спутниковых геодезических измерений (определений)	0,25
9 976	4 970 665,32	5 238 961,17	44,950825	34,725072	Метод спутниковых геодезических измерений (определений)	0,25
9 977	4 970 657,19	5 238 951,46	44,950751	34,724950	Метод спутниковых геодезических измерений (определений)	0,25
9 978	4 970 651,19	5 238 940,39	44,950696	34,724810	Метод спутниковых геодезических измерений (определений)	0,25
9 979	4 970 645,93	5 238 930,76	44,950648	34,724689	Метод спутниковых геодезических измерений (определений)	0,25
9 980	4 970 639,28	5 238 918,25	44,950587	34,724531	Метод спутниковых геодезических измерений (определений)	0,25
9 981	4 970 634,36	5 238 909,43	44,950542	34,724420	Метод спутниковых геодезических измерений (определений)	0,25

(1)	(2)	(3)	(4)	(5)	(6)	(7)
9 982	4 970 629,08	5 238 903,69	44,950494	34,724348	Метод спутниковых геодезических измерений (определений)	0,25
9 983	4 970 621,03	5 238 897,54	44,950421	34,724271	Метод спутниковых геодезических измерений (определений)	0,25
9 984	4 970 613,30	5 238 891,64	44,950351	34,724197	Метод спутниковых геодезических измерений (определений)	0,25
9 985	4 970 607,93	5 238 884,32	44,950302	34,724105	Метод спутниковых геодезических измерений (определений)	0,25
9 986	4 970 606,01	5 238 876,02	44,950284	34,724000	Метод спутниковых геодезических измерений (определений)	0,25
9 987	4 970 605,87	5 238 867,33	44,950282	34,723890	Метод спутниковых геодезических измерений (определений)	0,25
9 988	4 970 607,87	5 238 856,07	44,950299	34,723747	Метод спутниковых геодезических измерений (определений)	0,25
9 989	4 970 609,85	5 238 847,09	44,950316	34,723633	Метод спутниковых геодезических измерений (определений)	0,25
9 990	4 970 613,44	5 238 831,40	44,950347	34,723434	Метод спутниковых геодезических измерений (определений)	0,25
9 991	4 970 613,27	5 238 825,58	44,950345	34,723360	Метод спутниковых геодезических измерений (определений)	0,25
9 992	4 970 611,34	5 238 818,91	44,950327	34,723276	Метод спутниковых геодезических измерений (определений)	0,25
9 993	4 970 604,78	5 238 807,18	44,950267	34,723128	Метод спутниковых геодезических измерений (определений)	0,25
9 994	4 970 593,95	5 238 787,75	44,950168	34,722883	Метод спутниковых геодезических измерений (определений)	0,25
9 995	4 970 585,74	5 238 775,60	44,950093	34,722730	Метод спутниковых геодезических измерений (определений)	0,25
9 996	4 970 573,67	5 238 759,45	44,949983	34,722527	Метод спутниковых геодезических измерений (определений)	0,25
9 997	4 970 564,23	5 238 747,06	44,949897	34,722371	Метод спутниковых геодезических измерений (определений)	0,25

(1)	(2)	(3)	(4)	(5)	(6)	(7)
9 998	4 970 560,64	5 238 739,36	44,949864	34,722274	Метод спутниковых геодезических измерений (определений)	0,25
9 999	4 970 557,05	5 238 731,68	44,949831	34,722177	Метод спутниковых геодезических измерений (определений)	0,25
10 000	4 970 550,55	5 238 724,34	44,949772	34,722085	Метод спутниковых геодезических измерений (определений)	0,25
10 001	4 970 545,50	5 238 717,82	44,949726	34,722003	Метод спутниковых геодезических измерений (определений)	0,25
10 002	4 970 540,69	5 238 709,82	44,949682	34,721902	Метод спутниковых геодезических измерений (определений)	0,25
10 003	4 970 536,51	5 238 705,34	44,949644	34,721846	Метод спутниковых геодезических измерений (определений)	0,25
10 004	4 970 530,21	5 238 701,90	44,949587	34,721803	Метод спутниковых геодезических измерений (определений)	0,25
10 005	4 970 526,02	5 238 698,22	44,949549	34,721757	Метод спутниковых геодезических измерений (определений)	0,25
10 006	4 970 521,53	5 238 692,41	44,949508	34,721684	Метод спутниковых геодезических измерений (определений)	0,25
10 007	4 970 508,34	5 238 676,66	44,949388	34,721486	Метод спутниковых геодезических измерений (определений)	0,25
10 008	4 970 503,31	5 238 666,98	44,949342	34,721364	Метод спутниковых геодезических измерений (определений)	0,25
10 009	4 970 497,79	5 238 652,49	44,949291	34,721181	Метод спутниковых геодезических измерений (определений)	0,25
10 010	4 970 495,33	5 238 641,81	44,949268	34,721046	Метод спутниковых геодезических измерений (определений)	0,25
10 011	4 970 493,07	5 238 634,29	44,949247	34,720951	Метод спутниковых геодезических измерений (определений)	0,25
10 012	4 970 489,25	5 238 626,84	44,949212	34,720857	Метод спутниковых геодезических измерений (определений)	0,25
10 013	4 970 482,00	5 238 618,47	44,949146	34,720752	Метод спутниковых геодезических измерений (определений)	0,25

(1)	(2)	(3)	(4)	(5)	(6)	(7)
10 014	4 970 475,28	5 238 612,01	44,949085	34,720671	Метод спутниковых геодезических измерений (определений)	0,25
10 015	4 970 471,44	5 238 606,95	44,949050	34,720607	Метод спутниковых геодезических измерений (определений)	0,25
10 016	4 970 468,62	5 238 599,65	44,949024	34,720515	Метод спутниковых геодезических измерений (определений)	0,25
10 017	4 970 464,59	5 238 591,71	44,948987	34,720415	Метод спутниковых геодезических измерений (определений)	0,25
10 018	4 970 457,23	5 238 581,29	44,948920	34,720284	Метод спутниковых геодезических измерений (определений)	0,25
10 019	4 970 449,43	5 238 572,38	44,948849	34,720172	Метод спутниковых геодезических измерений (определений)	0,25
10 020	4 970 440,74	5 238 563,64	44,948770	34,720062	Метод спутниковых геодезических измерений (определений)	0,25
10 021	4 970 431,39	5 238 552,64	44,948685	34,719924	Метод спутниковых геодезических измерений (определений)	0,25
10 022	4 970 425,93	5 238 543,66	44,948635	34,719811	Метод спутниковых геодезических измерений (определений)	0,25
10 023	4 970 420,15	5 238 532,33	44,948582	34,719668	Метод спутниковых геодезических измерений (определений)	0,25
10 024	4 970 418,46	5 238 522,45	44,948566	34,719543	Метод спутниковых геодезических измерений (определений)	0,25
10 025	4 970 417,72	5 238 506,73	44,948558	34,719344	Метод спутниковых геодезических измерений (определений)	0,25
10 026	4 970 418,73	5 238 494,98	44,948566	34,719195	Метод спутниковых геодезических измерений (определений)	0,25
10 027	4 970 418,14	5 238 486,30	44,948560	34,719085	Метод спутниковых геодезических измерений (определений)	0,25
10 028	4 970 415,46	5 238 477,13	44,948535	34,718969	Метод спутниковых геодезических измерений (определений)	0,25
10 029	4 970 410,54	5 238 467,14	44,948490	34,718843	Метод спутниковых геодезических измерений (определений)	0,25

(1)	(2)	(3)	(4)	(5)	(6)	(7)
10 030	4 970 403,19	5 238 456,95	44,948423	34,718715	Метод спутниковых геодезических измерений (определений)	0,25
10 031	4 970 395,19	5 238 445,43	44,948350	34,718570	Метод спутниковых геодезических измерений (определений)	0,25
10 032	4 970 389,15	5 238 438,12	44,948295	34,718478	Метод спутниковых геодезических измерений (определений)	0,25
10 033	4 970 381,89	5 238 431,58	44,948229	34,718396	Метод спутниковых геодезических измерений (определений)	0,25
10 034	4 970 374,48	5 238 427,47	44,948162	34,718345	Метод спутниковых геодезических измерений (определений)	0,25
10 035	4 970 364,61	5 238 423,37	44,948073	34,718294	Метод спутниковых геодезических измерений (определений)	0,25
10 036	4 970 359,76	5 238 419,52	44,948029	34,718246	Метод спутниковых геодезических измерений (определений)	0,25
10 037	4 970 355,60	5 238 413,79	44,947991	34,718174	Метод спутниковых геодезических измерений (определений)	0,25
10 038	4 970 349,83	5 238 400,95	44,947938	34,718012	Метод спутниковых геодезических измерений (определений)	0,25
10 039	4 970 342,55	5 238 384,46	44,947871	34,717804	Метод спутниковых геодезических измерений (определений)	0,25
10 040	4 970 334,35	5 238 371,22	44,947796	34,717637	Метод спутниковых геодезических измерений (определений)	0,25
10 041	4 970 325,66	5 238 361,25	44,947717	34,717512	Метод спутниковых геодезических измерений (определений)	0,25
10 042	4 970 313,07	5 238 351,67	44,947603	34,717392	Метод спутниковых геодезических измерений (определений)	0,25
10 043	4 970 288,64	5 238 339,19	44,947382	34,717237	Метод спутниковых геодезических измерений (определений)	0,25
10 044	4 970 279,23	5 238 334,77	44,947297	34,717182	Метод спутниковых геодезических измерений (определений)	0,25
10 045	4 970 267,26	5 238 331,02	44,947189	34,717136	Метод спутниковых геодезических измерений (определений)	0,25

(1)	(2)	(3)	(4)	(5)	(6)	(7)
10 046	4 970 250,28	5 238 328,33	44,947036	34,717104	Метод спутниковых геодезических измерений (определений)	0,25
10 047	4 970 236,23	5 238 322,74	44,946909	34,717035	Метод спутниковых геодезических измерений (определений)	0,25
10 048	4 970 221,31	5 238 312,59	44,946774	34,716908	Метод спутниковых геодезических измерений (определений)	0,25
10 049	4 970 195,41	5 238 291,18	44,946539	34,716640	Метод спутниковых геодезических измерений (определений)	0,25
10 050	4 970 181,82	5 238 283,31	44,946416	34,716542	Метод спутниковых геодезических измерений (определений)	0,25
10 051	4 970 156,56	5 238 274,15	44,946188	34,716429	Метод спутниковых геодезических измерений (определений)	0,25
10 052	4 970 142,98	5 238 264,87	44,946065	34,716313	Метод спутниковых геодезических измерений (определений)	0,25
10 053	4 970 131,89	5 238 250,15	44,945964	34,716128	Метод спутниковых геодезических измерений (определений)	0,25
10 054	4 970 122,98	5 238 241,06	44,945883	34,716014	Метод спутниковых геодезических измерений (определений)	0,25
10 055	4 970 112,59	5 238 235,59	44,945789	34,715946	Метод спутниковых геодезических измерений (определений)	0,25
10 056	4 970 095,51	5 238 231,10	44,945635	34,715891	Метод спутниковых геодезических измерений (определений)	0,25
10 057	4 970 070,04	5 238 222,00	44,945405	34,715779	Метод спутниковых геодезических измерений (определений)	0,25
10 058	4 970 053,02	5 238 212,29	44,945251	34,715658	Метод спутниковых геодезических измерений (определений)	0,25
10 059	4 970 042,90	5 238 202,24	44,945159	34,715532	Метод спутниковых геодезических измерений (определений)	0,25
10 060	4 970 038,39	5 238 196,60	44,945118	34,715461	Метод спутниковых геодезических измерений (определений)	0,25
10 061	4 970 035,12	5 238 189,78	44,945088	34,715375	Метод спутниковых геодезических измерений (определений)	0,25

(1)	(2)	(3)	(4)	(5)	(6)	(7)
10 062	4 970 032,34	5 238 178,87	44,945062	34,715237	Метод спутниковых геодезических измерений (определений)	0,25
10 063	4 970 030,96	5 238 171,67	44,945049	34,715146	Метод спутниковых геодезических измерений (определений)	0,25
10 064	4 970 028,69	5 238 164,76	44,945028	34,715059	Метод спутниковых геодезических измерений (определений)	0,25
10 065	4 970 022,33	5 238 156,44	44,944970	34,714954	Метод спутниковых геодезических измерений (определений)	0,25
10 066	4 970 014,94	5 238 150,11	44,944903	34,714875	Метод спутниковых геодезических измерений (определений)	0,25
10 067	4 970 000,23	5 238 142,95	44,944770	34,714786	Метод спутниковых геодезических измерений (определений)	0,25
10 068	4 969 982,26	5 238 139,31	44,944608	34,714742	Метод спутниковых геодезических измерений (определений)	0,25
10 069	4 969 963,85	5 238 136,12	44,944442	34,714704	Метод спутниковых геодезических измерений (определений)	0,25
10 070	4 969 953,23	5 238 130,34	44,944346	34,714632	Метод спутниковых геодезических измерений (определений)	0,25
10 071	4 969 946,40	5 238 124,18	44,944284	34,714555	Метод спутниковых геодезических измерений (определений)	0,25
10 072	4 969 937,50	5 238 113,07	44,944203	34,714415	Метод спутниковых геодезических измерений (определений)	0,25
10 073	4 969 923,11	5 238 084,75	44,944071	34,714058	Метод спутниковых геодезических измерений (определений)	0,25
10 074	4 969 914,10	5 238 061,93	44,943988	34,713770	Метод спутниковых геодезических измерений (определений)	0,25
10 075	4 969 909,15	5 238 045,46	44,943942	34,713562	Метод спутниковых геодезических измерений (определений)	0,25
10 076	4 969 902,30	5 238 018,79	44,943878	34,713225	Метод спутниковых геодезических измерений (определений)	0,25
10 077	4 969 895,86	5 238 006,57	44,943819	34,713071	Метод спутниковых геодезических измерений (определений)	0,25

(1)	(2)	(3)	(4)	(5)	(6)	(7)
10 078	4 969 891,90	5 238 001,73	44,943783	34,713010	Метод спутниковых геодезических измерений (определений)	0,25
10 079	4 969 887,59	5 237 998,93	44,943744	34,712975	Метод спутниковых геодезических измерений (определений)	0,25
10 080	4 969 882,05	5 237 997,68	44,943694	34,712960	Метод спутниковых геодезических измерений (определений)	0,25
10 081	4 969 876,38	5 237 997,63	44,943643	34,712960	Метод спутниковых геодезических измерений (определений)	0,25
10 082	4 969 860,03	5 237 999,60	44,943496	34,712987	Метод спутниковых геодезических измерений (определений)	0,25
10 083	4 969 823,09	5 238 003,74	44,943164	34,713044	Метод спутниковых геодезических измерений (определений)	0,25
10 084	4 969 805,60	5 238 007,83	44,943007	34,713098	Метод спутниковых геодезических измерений (определений)	0,25
10 085	4 969 791,89	5 238 012,35	44,942884	34,713157	Метод спутниковых геодезических измерений (определений)	0,25
10 086	4 969 778,29	5 238 016,00	44,942762	34,713205	Метод спутниковых геодезических измерений (определений)	0,25
10 087	4 969 766,15	5 238 019,30	44,942653	34,713248	Метод спутниковых геодезических измерений (определений)	0,25
10 088	4 969 751,79	5 238 021,20	44,942524	34,713274	Метод спутниковых геодезических измерений (определений)	0,25
10 089	4 969 736,23	5 238 021,04	44,942384	34,713274	Метод спутниковых геодезических измерений (определений)	0,25
10 090	4 969 721,00	5 238 021,78	44,942247	34,713285	Метод спутниковых геодезических измерений (определений)	0,25
10 091	4 969 700,65	5 238 022,44	44,942064	34,713296	Метод спутниковых геодезических измерений (определений)	0,25
10 092	4 969 682,66	5 238 021,80	44,941902	34,713290	Метод спутниковых геодезических измерений (определений)	0,25
10 093	4 969 663,35	5 238 017,02	44,941728	34,713232	Метод спутниковых геодезических измерений (определений)	0,25

(1)	(2)	(3)	(4)	(5)	(6)	(7)
10 094	4 969 639,88	5 238 009,23	44,941516	34,713136	Метод спутниковых геодезических измерений (определений)	0,25
10 095	4 969 623,05	5 238 002,76	44,941364	34,713056	Метод спутниковых геодезических измерений (определений)	0,25
10 096	4 969 609,89	5 237 995,27	44,941245	34,712963	Метод спутниковых геодезических измерений (определений)	0,25
10 097	4 969 602,14	5 237 992,27	44,941175	34,712926	Метод спутниковых геодезических измерений (определений)	0,25
10 098	4 969 594,49	5 237 990,41	44,941106	34,712903	Метод спутниковых геодезических измерений (определений)	0,25
10 099	4 969 586,61	5 237 989,05	44,941035	34,712887	Метод спутниковых геодезических измерений (определений)	0,25
10 100	4 969 579,84	5 237 988,90	44,940974	34,712886	Метод спутниковых геодезических измерений (определений)	0,25
10 101	4 969 567,58	5 237 990,91	44,940864	34,712913	Метод спутниковых геодезических измерений (определений)	0,25
10 102	4 969 552,33	5 237 993,77	44,940727	34,712951	Метод спутниковых геодезических измерений (определений)	0,25
10 103	4 969 532,41	5 237 997,36	44,940548	34,712999	Метод спутниковых геодезических измерений (определений)	0,25
10 104	4 969 517,27	5 237 998,89	44,940412	34,713020	Метод спутниковых геодезических измерений (определений)	0,25
10 105	4 969 503,45	5 238 003,02	44,940288	34,713074	Метод спутниковых геодезических измерений (определений)	0,25
10 106	4 969 490,75	5 238 006,76	44,940174	34,713123	Метод спутниковых геодезических измерений (определений)	0,25
10 107	4 969 478,16	5 238 009,93	44,940061	34,713165	Метод спутниковых геодезических измерений (определений)	0,25
10 108	4 969 472,15	5 238 010,27	44,940007	34,713170	Метод спутниковых геодезических измерений (определений)	0,25
10 109	4 969 467,27	5 238 009,43	44,939963	34,713160	Метод спутниковых геодезических измерений (определений)	0,25

(1)	(2)	(3)	(4)	(5)	(6)	(7)
10 110	4 969 463,39	5 238 007,91	44,939928	34,713141	Метод спутниковых геодезических измерений (определений)	0,25
10 111	4 969 459,31	5 238 004,55	44,939891	34,713099	Метод спутниковых геодезических измерений (определений)	0,25
10 112	4 969 454,05	5 237 997,88	44,939843	34,713015	Метод спутниковых геодезических измерений (определений)	0,25
10 113	4 969 444,82	5 237 986,96	44,939759	34,712878	Метод спутниковых геодезических измерений (определений)	0,25
10 114	4 969 439,86	5 237 983,05	44,939714	34,712829	Метод спутниковых геодезических измерений (определений)	0,25
10 115	4 969 433,66	5 237 979,43	44,939658	34,712784	Метод спутниковых геодезических измерений (определений)	0,25
10 116	4 969 422,69	5 237 976,18	44,939559	34,712744	Метод спутниковых геодезических измерений (определений)	0,25
10 117	4 969 408,70	5 237 974,76	44,939433	34,712728	Метод спутниковых геодезических измерений (определений)	0,25
10 118	4 969 397,51	5 237 971,75	44,939332	34,712691	Метод спутниковых геодезических измерений (определений)	0,25
10 119	4 969 383,36	5 237 963,23	44,939204	34,712585	Метод спутниковых геодезических измерений (определений)	0,25
10 120	4 969 371,10	5 237 956,32	44,939093	34,712499	Метод спутниковых геодезических измерений (определений)	0,25
10 121	4 969 359,26	5 237 950,21	44,938986	34,712423	Метод спутниковых геодезических измерений (определений)	0,25
10 122	4 969 342,78	5 237 942,01	44,938837	34,712321	Метод спутниковых геодезических измерений (определений)	0,25
10 123	4 969 334,69	5 237 939,62	44,938764	34,712292	Метод спутниковых геодезических измерений (определений)	0,25
10 124	4 969 328,59	5 237 938,40	44,938709	34,712277	Метод спутниковых геодезических измерений (определений)	0,25
10 125	4 969 323,59	5 237 938,04	44,938664	34,712273	Метод спутниковых геодезических измерений (определений)	0,25

(1)	(2)	(3)	(4)	(5)	(6)	(7)
10 126	4 969 317,70	5 237 938,30	44,938611	34,712277	Метод спутниковых геодезических измерений (определений)	0,25
10 127	4 969 304,98	5 237 943,29	44,938497	34,712342	Метод спутниковых геодезических измерений (определений)	0,25
10 128	4 969 291,60	5 237 947,73	44,938377	34,712400	Метод спутниковых геодезических измерений (определений)	0,25
10 129	4 969 285,37	5 237 948,56	44,938321	34,712411	Метод спутниковых геодезических измерений (определений)	0,25
10 130	4 969 280,37	5 237 947,63	44,938276	34,712400	Метод спутниковых геодезических измерений (определений)	0,25
10 131	4 969 276,51	5 237 945,14	44,938241	34,712369	Метод спутниковых геодезических измерений (определений)	0,25
10 132	4 969 272,55	5 237 941,16	44,938205	34,712319	Метод спутниковых геодезических измерений (определений)	0,25
10 133	4 969 267,30	5 237 932,58	44,938157	34,712211	Метод спутниковых геодезических измерений (определений)	0,25
10 134	4 969 264,09	5 237 919,62	44,938127	34,712047	Метод спутниковых геодезических измерений (определений)	0,25
10 135	4 969 261,65	5 237 907,83	44,938104	34,711898	Метод спутниковых геодезических измерений (определений)	0,25
10 136	4 969 258,37	5 237 901,31	44,938074	34,711816	Метод спутниковых геодезических измерений (определений)	0,25
10 137	4 969 253,10	5 237 894,95	44,938026	34,711736	Метод спутниковых геодезических измерений (определений)	0,25
10 138	4 969 242,72	5 237 887,83	44,937932	34,711647	Метод спутниковых геодезических измерений (определений)	0,25
10 139	4 969 230,45	5 237 881,24	44,937821	34,711565	Метод спутниковых геодезических измерений (определений)	0,25
10 140	4 969 218,01	5 237 869,36	44,937708	34,711416	Метод спутниковых геодезических измерений (определений)	0,25
10 141	4 969 205,79	5 237 857,39	44,937597	34,711266	Метод спутниковых геодезических измерений (определений)	0,25

(1)	(2)	(3)	(4)	(5)	(6)	(7)
10 142	4 969 188,49	5 237 841,99	44,937440	34,711073	Метод спутниковых геодезических измерений (определений)	0,25
10 143	4 969 176,05	5 237 828,84	44,937327	34,710908	Метод спутниковых геодезических измерений (определений)	0,25
10 144	4 969 167,28	5 237 817,00	44,937247	34,710759	Метод спутниковых геодезических измерений (определений)	0,25
10 145	4 969 156,28	5 237 805,29	44,937147	34,710612	Метод спутниковых геодезических измерений (определений)	0,25
10 146	4 969 148,11	5 237 799,53	44,937073	34,710540	Метод спутниковых геодезических измерений (определений)	0,25
10 147	4 969 136,36	5 237 796,26	44,936967	34,710500	Метод спутниковых геодезических измерений (определений)	0,25
10 148	4 969 124,14	5 237 796,14	44,936857	34,710500	Метод спутниковых геодезических измерений (определений)	0,25
10 149	4 969 107,70	5 237 796,13	44,936709	34,710502	Метод спутниковых геодезических измерений (определений)	0,25
10 150	4 969 100,59	5 237 794,49	44,936645	34,710482	Метод спутниковых геодезических измерений (определений)	0,25
10 151	4 969 093,77	5 237 788,04	44,936583	34,710401	Метод спутниковых геодезических измерений (определений)	0,25
10 152	4 969 088,03	5 237 771,95	44,936530	34,710198	Метод спутниковых геодезических измерений (определений)	0,25
10 153	4 969 084,98	5 237 742,47	44,936500	34,709825	Метод спутниковых геодезических измерений (определений)	0,25
10 154	4 969 085,92	5 237 725,66	44,936507	34,709612	Метод спутниковых геодезических измерений (определений)	0,25
10 155	4 969 084,36	5 237 715,22	44,936492	34,709480	Метод спутниковых геодезических измерений (определений)	0,25
10 156	4 969 080,13	5 237 703,97	44,936453	34,709338	Метод спутниковых геодезических измерений (определений)	0,25
10 157	4 969 073,34	5 237 694,42	44,936391	34,709218	Метод спутниковых геодезических измерений (определений)	0,25

(1)	(2)	(3)	(4)	(5)	(6)	(7)
10 158	4 969 064,11	5 237 684,15	44,936307	34,709089	Метод спутниковых геодезических измерений (определений)	0,25
10 159	4 969 055,90	5 237 670,26	44,936232	34,708914	Метод спутниковых геодезических измерений (определений)	0,25
10 160	4 969 050,60	5 237 654,67	44,936183	34,708717	Метод спутниковых геодезических измерений (определений)	0,25
10 161	4 969 044,91	5 237 634,71	44,936130	34,708465	Метод спутниковых геодезических измерений (определений)	0,25
10 162	4 969 042,11	5 237 625,28	44,936104	34,708346	Метод спутниковых геодезических измерений (определений)	0,25
10 163	4 969 038,38	5 237 621,07	44,936070	34,708293	Метод спутниковых геодезических измерений (определений)	0,25
10 164	4 969 032,98	5 237 616,44	44,936021	34,708235	Метод спутниковых геодезических измерений (определений)	0,25
10 165	4 969 024,25	5 237 611,15	44,935942	34,708169	Метод спутниковых геодезических измерений (определений)	0,25
10 166	4 969 007,44	5 237 602,47	44,935790	34,708061	Метод спутниковых геодезических измерений (определений)	0,25
10 167	4 968 990,78	5 237 589,74	44,935639	34,707902	Метод спутниковых геодезических измерений (определений)	0,25
10 168	4 968 979,14	5 237 575,34	44,935533	34,707721	Метод спутниковых геодезических измерений (определений)	0,25
10 169	4 968 966,63	5 237 559,09	44,935419	34,707517	Метод спутниковых геодезических измерений (определений)	0,25
10 170	4 968 953,85	5 237 546,97	44,935303	34,707365	Метод спутниковых геодезических измерений (определений)	0,25
10 171	4 968 945,81	5 237 539,48	44,935230	34,707271	Метод спутниковых геодезических измерений (определений)	0,25
10 172	4 968 940,65	5 237 533,52	44,935183	34,707196	Метод спутниковых геодезических измерений (определений)	0,25
10 173	4 968 936,51	5 237 525,27	44,935145	34,707092	Метод спутниковых геодезических измерений (определений)	0,25

(1)	(2)	(3)	(4)	(5)	(6)	(7)
10 174	4 968 932,52	5 237 513,29	44,935108	34,706941	Метод спутниковых геодезических измерений (определений)	0,25
10 175	4 968 927,65	5 237 488,86	44,935062	34,706632	Метод спутниковых геодезических измерений (определений)	0,25
10 176	4 968 922,76	5 237 465,93	44,935016	34,706342	Метод спутниковых геодезических измерений (определений)	0,25
10 177	4 968 920,19	5 237 455,88	44,934992	34,706215	Метод спутниковых геодезических измерений (определений)	0,25
10 178	4 968 915,28	5 237 445,40	44,934947	34,706083	Метод спутниковых геодезических измерений (определений)	0,25
10 179	4 968 902,69	5 237 426,40	44,934832	34,705844	Метод спутниковых геодезических измерений (определений)	0,25
10 180	4 968 894,50	5 237 412,03	44,934757	34,705663	Метод спутниковых геодезических измерений (определений)	0,25
10 181	4 968 888,75	5 237 397,05	44,934704	34,705474	Метод спутниковых геодезических измерений (определений)	0,25
10 182	4 968 888,75	5 237 386,48	44,934703	34,705340	Метод спутниковых геодезических измерений (определений)	0,25
10 183	4 968 892,33	5 237 371,99	44,934734	34,705156	Метод спутниковых геодезических измерений (определений)	0,25
10 184	4 968 901,02	5 237 347,70	44,934810	34,704847	Метод спутниковых геодезических измерений (определений)	0,25
10 185	4 968 905,40	5 237 331,54	44,934848	34,704642	Метод спутниковых геодезических измерений (определений)	0,25
10 186	4 968 906,71	5 237 321,46	44,934859	34,704514	Метод спутниковых геодезических измерений (определений)	0,25
10 187	4 968 905,72	5 237 310,08	44,934849	34,704370	Метод спутниковых геодезических измерений (определений)	0,25
10 188	4 968 902,82	5 237 299,79	44,934822	34,704240	Метод спутниковых геодезических измерений (определений)	0,25
10 189	4 968 898,25	5 237 289,41	44,934780	34,704109	Метод спутниковых геодезических измерений (определений)	0,25

(1)	(2)	(3)	(4)	(5)	(6)	(7)
10 190	4 968 887,30	5 237 272,96	44,934680	34,703902	Метод спутниковых геодезических измерений (определений)	0,25
10 191	4 968 870,37	5 237 254,86	44,934526	34,703675	Метод спутниковых геодезических измерений (определений)	0,25
10 192	4 968 855,29	5 237 238,62	44,934389	34,703471	Метод спутниковых геодезических измерений (определений)	0,25
10 193	4 968 836,79	5 237 221,45	44,934221	34,703256	Метод спутниковых геодезических измерений (определений)	0,25
10 194	4 968 814,42	5 237 201,90	44,934018	34,703011	Метод спутниковых геодезических измерений (определений)	0,25
10 195	4 968 808,71	5 237 195,28	44,933966	34,702928	Метод спутниковых геодезических измерений (определений)	0,25
10 196	4 968 797,80	5 237 174,82	44,933866	34,702670	Метод спутниковых геодезических измерений (определений)	0,25
10 197	4 968 788,22	5 237 154,58	44,933778	34,702415	Метод спутниковых геодезических измерений (определений)	0,25
10 198	4 968 781,62	5 237 146,79	44,933718	34,702317	Метод спутниковых геодезических измерений (определений)	0,25
10 199	4 968 765,83	5 237 135,26	44,933575	34,702173	Метод спутниковых геодезических измерений (определений)	0,25
10 200	4 968 747,48	5 237 114,79	44,933408	34,701916	Метод спутниковых геодезических измерений (определений)	0,25
10 201	4 968 729,17	5 237 099,60	44,933242	34,701726	Метод спутниковых геодезических измерений (определений)	0,25
10 202	4 968 710,36	5 237 080,80	44,933071	34,701490	Метод спутниковых геодезических измерений (определений)	0,25
10 203	4 968 696,99	5 237 062,02	44,932949	34,701254	Метод спутниковых геодезических измерений (определений)	0,25
10 204	4 968 681,91	5 237 046,56	44,932812	34,701060	Метод спутниковых геодезических измерений (определений)	0,25
10 205	4 968 658,16	5 237 032,68	44,932597	34,700887	Метод спутниковых геодезических измерений (определений)	0,25

(1)	(2)	(3)	(4)	(5)	(6)	(7)
10 206	4 968 632,67	5 237 023,90	44,932367	34,700779	Метод спутниковых геодезических измерений (определений)	0,25
10 207	4 968 600,55	5 237 013,39	44,932077	34,700650	Метод спутниковых геодезических измерений (определений)	0,25
10 208	4 968 566,85	5 237 004,61	44,931773	34,700543	Метод спутниковых геодезических измерений (определений)	0,25
10 209	4 968 547,14	5 236 997,48	44,931595	34,700455	Метод спутниковых геодезических измерений (определений)	0,25
10 210	4 968 526,47	5 236 985,59	44,931408	34,700307	Метод спутниковых геодезических измерений (определений)	0,25
10 211	4 968 496,21	5 236 966,65	44,931134	34,700071	Метод спутниковых геодезических измерений (определений)	0,25
10 212	4 968 464,15	5 236 949,45	44,930844	34,699857	Метод спутниковых геодезических измерений (определений)	0,25
10 213	4 968 430,26	5 236 937,19	44,930538	34,699706	Метод спутниковых геодезических измерений (определений)	0,25
10 214	4 968 393,05	5 236 923,23	44,930202	34,699534	Метод спутниковых геодезических измерений (определений)	0,25
10 215	4 968 377,41	5 236 919,92	44,930061	34,699494	Метод спутниковых геодезических измерений (определений)	0,25
10 216	4 968 362,53	5 236 919,55	44,929927	34,699491	Метод спутниковых геодезических измерений (определений)	0,25
10 217	4 968 333,45	5 236 926,05	44,929666	34,699577	Метод спутниковых геодезических измерений (определений)	0,25
10 218	4 968 306,43	5 236 927,44	44,929423	34,699598	Метод спутниковых геодезических измерений (определений)	0,25
10 219	4 968 277,81	5 236 922,09	44,929165	34,699534	Метод спутниковых геодезических измерений (определений)	0,25
10 220	4 968 245,90	5 236 911,69	44,928877	34,699406	Метод спутниковых геодезических измерений (определений)	0,25
10 221	4 968 224,26	5 236 898,12	44,928681	34,699237	Метод спутниковых геодезических измерений (определений)	0,25

(1)	(2)	(3)	(4)	(5)	(6)	(7)
10 222	4 968 197,16	5 236 883,49	44,928436	34,699055	Метод спутниковых геодезических измерений (определений)	0,25
10 223	4 968 175,26	5 236 873,11	44,928238	34,698926	Метод спутниковых геодезических измерений (определений)	0,25
10 224	4 968 151,70	5 236 861,81	44,928025	34,698786	Метод спутниковых геодезических измерений (определений)	0,25
10 225	4 968 125,63	5 236 846,38	44,927789	34,698594	Метод спутниковых геодезических измерений (определений)	0,25
10 226	4 968 097,42	5 236 832,85	44,927534	34,698426	Метод спутниковых геодезических измерений (определений)	0,25
10 227	4 968 071,16	5 236 824,12	44,927297	34,698319	Метод спутниковых геодезических измерений (определений)	0,25
10 228	4 968 050,87	5 236 819,66	44,927114	34,698265	Метод спутниковых геодезических измерений (определений)	0,25
10 229	4 968 031,21	5 236 819,41	44,926937	34,698264	Метод спутниковых геодезических измерений (определений)	0,25
10 230	4 968 004,20	5 236 818,35	44,926694	34,698254	Метод спутниковых геодезических измерений (определений)	0,25
10 231	4 967 990,99	5 236 817,65	44,926575	34,698247	Метод спутниковых геодезических измерений (определений)	0,25
10 232	4 967 978,90	5 236 814,69	44,926466	34,698211	Метод спутниковых геодезических измерений (определений)	0,25
10 233	4 967 960,54	5 236 805,27	44,926300	34,698094	Метод спутниковых геодезических измерений (определений)	0,25
10 234	4 967 942,84	5 236 797,44	44,926140	34,697997	Метод спутниковых геодезических измерений (определений)	0,25
10 235	4 967 925,14	5 236 788,74	44,925980	34,697889	Метод спутниковых геодезических измерений (определений)	0,25
10 236	4 967 903,86	5 236 782,62	44,925788	34,697814	Метод спутниковых геодезических измерений (определений)	0,25
10 237	4 967 879,38	5 236 774,79	44,925567	34,697718	Метод спутниковых геодезических измерений (определений)	0,25

(1)	(2)	(3)	(4)	(5)	(6)	(7)
10 238	4 967 852,17	5 236 771,91	44,925322	34,697685	Метод спутниковых геодезических измерений (определений)	0,25
10 239	4 967 821,78	5 236 765,69	44,925048	34,697610	Метод спутниковых геодезических измерений (определений)	0,25
10 240	4 967 797,27	5 236 761,18	44,924827	34,697556	Метод спутниковых геодезических измерений (определений)	0,25
10 241	4 967 771,86	5 236 756,75	44,924598	34,697503	Метод спутниковых геодезических измерений (определений)	0,25
10 242	4 967 744,75	5 236 755,60	44,924354	34,697492	Метод спутниковых геодезических измерений (определений)	0,25
10 243	4 967 719,46	5 236 751,09	44,924126	34,697438	Метод спутниковых геодезических измерений (определений)	0,25
10 244	4 967 700,82	5 236 748,38	44,923958	34,697406	Метод спутниковых геодезических измерений (определений)	0,25
10 245	4 967 682,92	5 236 748,20	44,923797	34,697406	Метод спутниковых геодезических измерений (определений)	0,25
10 246	4 967 660,92	5 236 747,98	44,923599	34,697406	Метод спутниковых геодезических измерений (определений)	0,25
10 247	4 967 632,90	5 236 748,50	44,923347	34,697416	Метод спутниковых геодезических измерений (определений)	0,25
10 248	4 967 609,08	5 236 752,53	44,923133	34,697470	Метод спутниковых геодезических измерений (определений)	0,25
10 249	4 967 587,94	5 236 754,68	44,922943	34,697500	Метод спутниковых геодезических измерений (определений)	0,25
10 250	4 967 560,81	5 236 756,09	44,922699	34,697521	Метод спутниковых геодезических измерений (определений)	0,25
10 251	4 967 532,01	5 236 757,53	44,922440	34,697543	Метод спутниковых геодезических измерений (определений)	0,25
10 252	4 967 503,22	5 236 757,25	44,922181	34,697543	Метод спутниковых геодезических измерений (определений)	0,25
10 253	4 967 469,45	5 236 756,92	44,921877	34,697543	Метод спутниковых геодезических измерений (определений)	0,25

(1)	(2)	(3)	(4)	(5)	(6)	(7)
10 254	4 967 454,12	5 236 755,26	44,921739	34,697524	Метод спутниковых геодезических измерений (определений)	0,25
10 255	4 967 440,34	5 236 755,35	44,921615	34,697527	Метод спутниковых геодезических измерений (определений)	0,25
10 256	4 967 426,99	5 236 756,73	44,921495	34,697546	Метод спутниковых геодезических измерений (определений)	0,25
10 257	4 967 398,15	5 236 761,59	44,921236	34,697611	Метод спутниковых геодезических измерений (определений)	0,25
10 258	4 967 386,27	5 236 762,32	44,921129	34,697622	Метод спутниковых геодезических измерений (определений)	0,25
10 259	4 967 372,82	5 236 761,34	44,921008	34,697611	Метод спутниковых геодезических измерений (определений)	0,25
10 260	4 967 335,82	5 236 749,03	44,920674	34,697460	Метод спутниковых геодезических измерений (определений)	0,25
10 261	4 967 310,41	5 236 745,39	44,920445	34,697417	Метод спутниковых геодезических измерений (определений)	0,25
10 262	4 967 288,51	5 236 735,06	44,920247	34,697289	Метод спутниковых геодезических измерений (определений)	0,25
10 263	4 967 277,40	5 236 732,90	44,920147	34,697263	Метод спутниковых геодезических измерений (определений)	0,25
10 264	4 967 266,28	5 236 733,10	44,920047	34,697267	Метод спутниковых геодезических измерений (определений)	0,25
10 265	4 967 240,65	5 236 741,38	44,919817	34,697375	Метод спутниковых геодезических измерений (определений)	0,25
10 266	4 967 220,06	5 236 754,76	44,919633	34,697547	Метод спутниковых геодезических измерений (определений)	0,25
10 267	4 967 194,58	5 236 769,75	44,919405	34,697740	Метод спутниковых геодезических измерений (определений)	0,25
10 268	4 967 170,91	5 236 779,63	44,919193	34,697868	Метод спутниковых геодезических измерений (определений)	0,25
10 269	4 967 162,03	5 236 779,46	44,919113	34,697867	Метод спутниковых геодезических измерений (определений)	0,25

(1)	(2)	(3)	(4)	(5)	(6)	(7)
10 270	4 967 152,50	5 236 776,04	44,919027	34,697825	Метод спутниковых геодезических измерений (определений)	0,25
10 271	4 967 134,07	5 236 762,44	44,918860	34,697655	Метод спутниковых геодезических измерений (определений)	0,25
10 272	4 967 110,54	5 236 748,53	44,918647	34,697481	Метод спутниковых геодезических измерений (определений)	0,25
10 273	4 967 083,38	5 236 741,50	44,918402	34,697396	Метод спутниковых геодезических измерений (определений)	0,25
10 274	4 967 062,97	5 236 737,88	44,918218	34,697353	Метод спутниковых геодезических измерений (определений)	0,25
10 275	4 967 049,06	5 236 738,94	44,918093	34,697368	Метод спутниковых геодезических измерений (определений)	0,25
10 276	4 967 033,89	5 236 744,39	44,917957	34,697439	Метод спутниковых геодезических измерений (определений)	0,25
10 277	4 967 010,09	5 236 757,75	44,917744	34,697611	Метод спутниковых геодезических измерений (определений)	0,25
10 278	4 967 000,19	5 236 759,78	44,917655	34,697638	Метод спутниковых геодезических измерений (определений)	0,25
10 279	4 966 989,84	5 236 759,19	44,917562	34,697632	Метод спутниковых геодезических измерений (определений)	0,25
10 280	4 966 963,02	5 236 752,13	44,917320	34,697546	Метод спутниковых геодезических измерений (определений)	0,25
10 281	4 966 948,53	5 236 745,05	44,917189	34,697458	Метод спутниковых геодезических измерений (определений)	0,25
10 282	4 966 940,98	5 236 744,10	44,917121	34,697447	Метод спутниковых геодезических измерений (определений)	0,25
10 283	4 966 933,85	5 236 745,71	44,917057	34,697468	Метод спутниковых геодезических измерений (определений)	0,25
10 284	4 966 916,76	5 236 755,14	44,916904	34,697589	Метод спутниковых геодезических измерений (определений)	0,25
10 285	4 966 889,63	5 236 766,65	44,916661	34,697739	Метод спутниковых геодезических измерений (определений)	0,25

(1)	(2)	(3)	(4)	(5)	(6)	(7)
10 286	4 966 881,73	5 236 767,59	44,916590	34,697752	Метод спутниковых геодезических измерений (определений)	0,25
10 287	4 966 873,63	5 236 767,15	44,916517	34,697747	Метод спутниковых геодезических измерений (определений)	0,25
10 288	4 966 865,21	5 236 764,36	44,916441	34,697713	Метод спутниковых геодезических измерений (определений)	0,25
10 289	4 966 854,38	5 236 757,72	44,916343	34,697630	Метод спутниковых геодезических измерений (определений)	0,25
10 290	4 966 831,78	5 236 738,92	44,916138	34,697395	Метод спутниковых геодезических измерений (определений)	0,25
10 291	4 966 814,12	5 236 726,81	44,915978	34,697244	Метод спутниковых геодезических измерений (определений)	0,25
10 292	4 966 798,71	5 236 711,50	44,915838	34,697052	Метод спутниковых геодезических измерений (определений)	0,25
10 293	4 966 783,60	5 236 699,44	44,915701	34,696901	Метод спутниковых геодезических измерений (определений)	0,25
10 294	4 966 768,54	5 236 683,18	44,915564	34,696697	Метод спутниковых геодезических измерений (определений)	0,25
10 295	4 966 746,56	5 236 668,52	44,915365	34,696514	Метод спутниковых геодезических измерений (определений)	0,25
10 296	4 966 727,88	5 236 659,01	44,915196	34,696396	Метод спутниковых геодезических измерений (определений)	0,25
10 297	4 966 706,69	5 236 654,53	44,915005	34,696342	Метод спутниковых геодезических измерений (определений)	0,25
10 298	4 966 682,05	5 236 650,87	44,914783	34,696299	Метод спутниковых геодезических измерений (определений)	0,25
10 299	4 966 671,61	5 236 651,74	44,914689	34,696311	Метод спутниковых геодезических измерений (определений)	0,25
10 300	4 966 662,34	5 236 655,74	44,914606	34,696363	Метод спутниковых геодезических измерений (определений)	0,25
10 301	4 966 637,34	5 236 677,61	44,914383	34,696643	Метод спутниковых геодезических измерений (определений)	0,25

(1)	(2)	(3)	(4)	(5)	(6)	(7)
10 302	4 966 615,49	5 236 694,14	44,914188	34,696855	Метод спутниковых геодезических измерений (определений)	0,25
10 303	4 966 599,40	5 236 703,22	44,914044	34,696972	Метод спутниковых геодезических измерений (определений)	0,25
10 304	4 966 586,95	5 236 704,75	44,913932	34,696993	Метод спутниковых геодезических измерений (определений)	0,25
10 305	4 966 580,19	5 236 702,15	44,913871	34,696961	Метод спутниковых геодезических измерений (определений)	0,25
10 306	4 966 574,56	5 236 697,12	44,913820	34,696898	Метод спутниковых геодезических измерений (определений)	0,25
10 307	4 966 565,49	5 236 681,87	44,913737	34,696706	Метод спутниковых геодезических измерений (определений)	0,25
10 308	4 966 554,77	5 236 664,94	44,913639	34,696493	Метод спутниковых геодезических измерений (определений)	0,25
10 309	4 966 546,39	5 236 658,63	44,913563	34,696414	Метод спутниковых геодезических измерений (определений)	0,25
10 310	4 966 532,67	5 236 652,72	44,913439	34,696341	Метод спутниковых геодезических измерений (определений)	0,25
10 311	4 966 504,86	5 236 642,98	44,913188	34,696221	Метод спутниковых геодезических измерений (определений)	0,25
10 312	4 966 482,17	5 236 633,42	44,912983	34,696103	Метод спутниковых геодезических измерений (определений)	0,25
10 313	4 966 466,00	5 236 627,67	44,912837	34,696032	Метод спутниковых геодезических измерений (определений)	0,25
10 314	4 966 449,14	5 236 624,57	44,912685	34,695995	Метод спутниковых геодезических измерений (определений)	0,25
10 315	4 966 428,57	5 236 625,22	44,912500	34,696005	Метод спутниковых геодезических измерений (определений)	0,25
10 316	4 966 410,76	5 236 628,46	44,912340	34,696049	Метод спутниковых геодезических измерений (определений)	0,25
10 317	4 966 394,45	5 236 637,62	44,912194	34,696167	Метод спутниковых геодезических измерений (определений)	0,25

(1)	(2)	(3)	(4)	(5)	(6)	(7)
10 318	4 966 380,07	5 236 640,86	44,912065	34,696210	Метод спутниковых геодезических измерений (определений)	0,25
10 319	4 966 365,83	5 236 642,37	44,911937	34,696230	Метод спутниковых геодезических измерений (определений)	0,25
10 320	4 966 356,85	5 236 640,54	44,911856	34,696209	Метод спутниковых геодезических измерений (определений)	0,25
10 321	4 966 348,34	5 236 636,37	44,911779	34,696157	Метод спутниковых геодезических измерений (определений)	0,25
10 322	4 966 331,60	5 236 620,17	44,911627	34,695954	Метод спутниковых геодезических измерений (определений)	0,25
10 323	4 966 310,74	5 236 594,59	44,911437	34,695632	Метод спутниковых геодезических измерений (определений)	0,25
10 324	4 966 290,47	5 236 575,69	44,911253	34,695396	Метод спутниковых геодезических измерений (определений)	0,25
10 325	4 966 283,35	5 236 571,07	44,911189	34,695338	Метод спутниковых геодезических измерений (определений)	0,25
10 326	4 966 276,53	5 236 569,15	44,911127	34,695315	Метод спутниковых геодезических измерений (определений)	0,25
10 327	4 966 268,24	5 236 568,32	44,911053	34,695305	Метод спутниковых геодезических измерений (определений)	0,25
10 328	4 966 259,86	5 236 570,19	44,910977	34,695330	Метод спутниковых геодезических измерений (определений)	0,25
10 329	4 966 235,60	5 236 583,50	44,910760	34,695501	Метод спутниковых геодезических измерений (определений)	0,25
10 330	4 966 211,93	5 236 595,12	44,910548	34,695652	Метод спутниковых геодезических измерений (определений)	0,25
10 331	4 966 198,23	5 236 597,29	44,910425	34,695681	Метод спутниковых геодезических измерений (определений)	0,25
10 332	4 966 183,24	5 236 596,49	44,910290	34,695673	Метод спутниковых геодезических измерений (определений)	0,25
10 333	4 966 149,51	5 236 589,45	44,909986	34,695588	Метод спутниковых геодезических измерений (определений)	0,25

(1)	(2)	(3)	(4)	(5)	(6)	(7)
10 334	4 966 124,13	5 236 584,08	44,909757	34,695523	Метод спутниковых геодезических измерений (определений)	0,25
10 335	4 966 113,44	5 236 585,22	44,909661	34,695539	Метод спутниковых геодезических измерений (определений)	0,25
10 336	4 966 101,85	5 236 588,97	44,909557	34,695587	Метод спутниковых геодезических измерений (определений)	0,25
10 337	4 966 089,23	5 236 594,84	44,909444	34,695663	Метод спутниковых геодезических измерений (определений)	0,25
10 338	4 966 077,97	5 236 598,86	44,909343	34,695716	Метод спутниковых геодезических измерений (определений)	0,25
10 339	4 966 065,74	5 236 599,76	44,909233	34,695729	Метод спутниковых геодезических измерений (определений)	0,25
10 340	4 966 045,83	5 236 600,27	44,909054	34,695738	Метод спутниковых геодезических измерений (определений)	0,25
10 341	4 966 026,23	5 236 604,51	44,908878	34,695794	Метод спутниковых геодезических измерений (определений)	0,25
10 342	4 966 015,33	5 236 605,03	44,908780	34,695802	Метод спутниковых геодезических измерений (определений)	0,25
10 343	4 966 006,68	5 236 603,12	44,908702	34,695779	Метод спутниковых геодезических измерений (определений)	0,25
10 344	4 965 991,84	5 236 598,00	44,908568	34,695716	Метод спутниковых геодезических измерений (определений)	0,25
10 345	4 965 972,76	5 236 595,11	44,908396	34,695681	Метод спутниковых геодезических измерений (определений)	0,25
10 346	4 965 959,53	5 236 594,27	44,908277	34,695673	Метод спутниковых геодезических измерений (определений)	0,25
10 347	4 965 948,29	5 236 595,58	44,908176	34,695690	Метод спутниковых геодезических измерений (определений)	0,25
10 348	4 965 939,03	5 236 599,21	44,908093	34,695738	Метод спутниковых геодезических измерений (определений)	0,25
10 349	4 965 908,12	5 236 622,77	44,907817	34,696040	Метод спутниковых геодезических измерений (определений)	0,25

(1)	(2)	(3)	(4)	(5)	(6)	(7)
10 350	4 965 891,09	5 236 637,75	44,907665	34,696232	Метод спутниковых геодезических измерений (определений)	0,25
10 351	4 965 882,14	5 236 643,35	44,907585	34,696304	Метод спутниковых геодезических измерений (определений)	0,25
10 352	4 965 872,55	5 236 645,95	44,907499	34,696338	Метод спутниковых геодезических измерений (определений)	0,25
10 353	4 965 861,45	5 236 644,97	44,907399	34,696327	Метод спутниковых геодезических измерений (определений)	0,25
10 354	4 965 850,82	5 236 640,77	44,907303	34,696275	Метод спутниковых геодезических измерений (определений)	0,25
10 355	4 965 842,45	5 236 633,71	44,907227	34,696187	Метод спутниковых геодезических измерений (определений)	0,25
10 356	4 965 835,99	5 236 623,78	44,907168	34,696062	Метод спутниковых геодезических измерений (определений)	0,25
10 357	4 965 825,99	5 236 600,06	44,907076	34,695762	Метод спутниковых геодезических измерений (определений)	0,25
10 358	4 965 810,91	5 236 563,51	44,906937	34,695302	Метод спутниковых геодезических измерений (определений)	0,25
10 359	4 965 797,69	5 236 529,48	44,906815	34,694873	Метод спутниковых геодезических измерений (определений)	0,25
10 360	4 965 781,01	5 236 496,31	44,906662	34,694455	Метод спутниковых геодезических измерений (определений)	0,25
10 361	4 965 767,67	5 236 474,94	44,906540	34,694186	Метод спутниковых геодезических измерений (определений)	0,25
10 362	4 965 751,72	5 236 457,71	44,906395	34,693970	Метод спутниковых геодезических измерений (определений)	0,25
10 363	4 965 729,79	5 236 438,00	44,906196	34,693723	Метод спутниковых геодезических измерений (определений)	0,25
10 364	4 965 714,85	5 236 420,93	44,906060	34,693509	Метод спутниковых геодезических измерений (определений)	0,25
10 365	4 965 697,57	5 236 393,68	44,905902	34,693166	Метод спутниковых геодезических измерений (определений)	0,25

(1)	(2)	(3)	(4)	(5)	(6)	(7)
10 366	4 965 676,74	5 236 364,25	44,905712	34,692796	Метод спутниковых геодезических измерений (определений)	0,25
10 367	4 965 658,25	5 236 346,13	44,905544	34,692569	Метод спутниковых геодезических измерений (определений)	0,25
10 368	4 965 617,42	5 236 317,14	44,905174	34,692207	Метод спутниковых геодезических измерений (определений)	0,25
10 369	4 965 589,89	5 236 302,17	44,904925	34,692021	Метод спутниковых геодезических измерений (определений)	0,25
10 370	4 965 562,92	5 236 287,51	44,904681	34,691838	Метод спутниковых геодезических измерений (определений)	0,25
10 371	4 965 535,04	5 236 274,52	44,904429	34,691678	Метод спутниковых геодезических измерений (определений)	0,25
10 372	4 965 508,07	5 236 259,90	44,904185	34,691496	Метод спутниковых геодезических измерений (определений)	0,25
10 373	4 965 469,35	5 236 241,65	44,903835	34,691270	Метод спутниковых геодезических измерений (определений)	0,25
10 374	4 965 443,15	5 236 228,02	44,903598	34,691100	Метод спутниковых геодезических измерений (определений)	0,25
10 375	4 965 418,51	5 236 213,64	44,903375	34,690921	Метод спутниковых геодезических измерений (определений)	0,25
10 376	4 965 442,69	5 236 228,73	44,903594	34,691109	Метод спутниковых геодезических измерений (определений)	0,25
10 377	4 965 468,90	5 236 242,50	44,903831	34,691280	Метод спутниковых геодезических измерений (определений)	0,25
10 378	4 965 507,61	5 236 260,74	44,904181	34,691506	Метод спутниковых геодезических измерений (определений)	0,25
10 379	4 965 534,59	5 236 275,40	44,904425	34,691689	Метод спутниковых геодезических измерений (определений)	0,25
10 380	4 965 562,47	5 236 288,39	44,904677	34,691850	Метод спутниковых геодезических измерений (определений)	0,25
10 381	4 965 589,44	5 236 303,04	44,904921	34,692032	Метод спутниковых геодезических измерений (определений)	0,25

(1)	(2)	(3)	(4)	(5)	(6)	(7)
10 382	4 965 616,85	5 236 317,99	44,905169	34,692218	Метод спутниковых геодезических измерений (определений)	0,25
10 383	4 965 657,57	5 236 346,91	44,905538	34,692579	Метод спутниковых геодезических измерений (определений)	0,25
10 384	4 965 675,96	5 236 364,87	44,905705	34,692804	Метод спутниковых геодезических измерений (определений)	0,25
10 385	4 965 696,68	5 236 394,22	44,905894	34,693173	Метод спутниковых геодезических измерений (определений)	0,25
10 386	4 965 713,96	5 236 421,57	44,906052	34,693517	Метод спутниковых геодезических измерений (определений)	0,25
10 387	4 965 729,13	5 236 438,70	44,906190	34,693732	Метод спутниковых геодезических измерений (определений)	0,25
10 388	4 965 750,94	5 236 458,42	44,906388	34,693979	Метод спутниковых геодезических измерений (определений)	0,25
10 389	4 965 766,88	5 236 475,47	44,906533	34,694192	Метод спутниковых геодезических измерений (определений)	0,25
10 390	4 965 780,11	5 236 496,78	44,906654	34,694461	Метод спутниковых геодезических измерений (определений)	0,25
10 391	4 965 796,79	5 236 529,88	44,906807	34,694878	Метод спутниковых геодезических измерений (определений)	0,25
10 392	4 965 810,02	5 236 563,90	44,906929	34,695307	Метод спутниковых геодезических измерений (определений)	0,25
10 393	4 965 825,10	5 236 600,44	44,907068	34,695767	Метод спутниковых геодезических измерений (определений)	0,25
10 394	4 965 835,09	5 236 624,26	44,907160	34,696068	Метод спутниковых геодезических измерений (определений)	0,25
10 395	4 965 841,88	5 236 634,42	44,907222	34,696196	Метод спутниковых геодезических измерений (определений)	0,25
10 396	4 965 850,26	5 236 641,53	44,907298	34,696285	Метод спутниковых геодезических измерений (определений)	0,25
10 397	4 965 861,22	5 236 645,98	44,907397	34,696340	Метод спутниковых геодезических измерений (определений)	0,25

(1)	(2)	(3)	(4)	(5)	(6)	(7)
10 398	4 965 872,43	5 236 646,98	44,907498	34,696351	Метод спутниковых геодезических измерений (определений)	0,25
10 399	4 965 882,80	5 236 644,15	44,907591	34,696314	Метод спутниковых геодезических измерений (определений)	0,25
10 400	4 965 891,52	5 236 638,72	44,907669	34,696244	Метод спутниковых геодезических измерений (определений)	0,25
10 401	4 965 908,67	5 236 623,57	44,907822	34,696050	Метод спутниковых геодезических измерений (определений)	0,25
10 402	4 965 939,36	5 236 600,15	44,908096	34,695749	Метод спутниковых геодезических измерений (определений)	0,25
10 403	4 965 948,51	5 236 596,63	44,908178	34,695704	Метод спутниковых геодезических измерений (определений)	0,25
10 404	4 965 959,52	5 236 595,32	44,908277	34,695686	Метод спутниковых геодезических измерений (определений)	0,25
10 405	4 965 972,19	5 236 596,07	44,908391	34,695694	Метод спутниковых геодезических измерений (определений)	0,25
10 406	4 965 991,61	5 236 599,02	44,908566	34,695729	Метод спутниковых геодезических измерений (определений)	0,25
10 407	4 966 006,56	5 236 604,15	44,908701	34,695792	Метод спутниковых геодезических измерений (определений)	0,25
10 408	4 966 015,21	5 236 606,05	44,908779	34,695815	Метод спутниковых геодезических измерений (определений)	0,25
10 409	4 966 026,45	5 236 605,23	44,908880	34,695803	Метод спутниковых геодезических измерений (определений)	0,25
10 410	4 966 045,93	5 236 601,21	44,909055	34,695750	Метод спутниковых геодезических измерений (определений)	0,25
10 411	4 966 065,50	5 236 600,96	44,909231	34,695744	Метод спутниковых геодезических измерений (определений)	0,25
10 412	4 966 078,18	5 236 599,88	44,909345	34,695729	Метод спутниковых геодезических измерений (определений)	0,25
10 413	4 966 089,89	5 236 595,65	44,909450	34,695674	Метод спутниковых геодезических измерений (определений)	0,25

(1)	(2)	(3)	(4)	(5)	(6)	(7)
10 414	4 966 102,06	5 236 589,94	44,909559	34,695600	Метод спутниковых геодезических измерений (определений)	0,25
10 415	4 966 113,77	5 236 586,11	44,909664	34,695550	Метод спутниковых геодезических измерений (определений)	0,25
10 416	4 966 124,00	5 236 585,10	44,909756	34,695536	Метод спутниковых геодезических измерений (определений)	0,25
10 417	4 966 149,28	5 236 590,41	44,909984	34,695600	Метод спутниковых геодезических измерений (определений)	0,25
10 418	4 966 183,11	5 236 597,54	44,910289	34,695686	Метод спутниковых геодезических измерений (определений)	0,25
10 419	4 966 198,33	5 236 598,55	44,910426	34,695697	Метод спутниковых геодезических измерений (определений)	0,25
10 420	4 966 212,03	5 236 596,15	44,910549	34,695665	Метод спутниковых геодезических измерений (определений)	0,25
10 421	4 966 236,04	5 236 584,47	44,910764	34,695514	Метод спутниковых геодезических измерений (определений)	0,25
10 422	4 966 259,85	5 236 571,21	44,910977	34,695343	Метод спутниковых геодезических измерений (определений)	0,25
10 423	4 966 268,40	5 236 569,39	44,911054	34,695319	Метод спутниковых геодезических измерений (определений)	0,25
10 424	4 966 276,19	5 236 570,26	44,911124	34,695329	Метод спутниковых геодезических измерений (определений)	0,25
10 425	4 966 282,44	5 236 571,98	44,911181	34,695350	Метод спутниковых геодезических измерений (определений)	0,25
10 426	4 966 289,91	5 236 576,56	44,911248	34,695407	Метод спутниковых геодезических измерений (определений)	0,25
10 427	4 966 309,95	5 236 595,25	44,911430	34,695641	Метод спутниковых геодезических измерений (определений)	0,25
10 428	4 966 330,81	5 236 620,87	44,911620	34,695963	Метод спутниковых геодезических измерений (определений)	0,25
10 429	4 966 347,66	5 236 637,15	44,911773	34,696167	Метод спутниковых геодезических измерений (определений)	0,25

(1)	(2)	(3)	(4)	(5)	(6)	(7)
10 430	4 966 356,40	5 236 641,51	44,911852	34,696221	Метод спутниковых геодезических измерений (определений)	0,25
10 431	4 966 365,60	5 236 643,41	44,911935	34,696244	Метод спутниковых геодезических измерений (определений)	0,25
10 432	4 966 380,18	5 236 641,80	44,912066	34,696221	Метод спутниковых геодезических измерений (определений)	0,25
10 433	4 966 394,77	5 236 638,56	44,912197	34,696179	Метод спутниковых геодезических измерений (определений)	0,25
10 434	4 966 410,97	5 236 629,40	44,912342	34,696061	Метод спутниковых геодезических измерений (определений)	0,25
10 435	4 966 428,67	5 236 626,27	44,912501	34,696019	Метод спутниковых геодезических измерений (определений)	0,25
10 436	4 966 448,91	5 236 625,60	44,912683	34,696008	Метод спутниковых геодезических измерений (определений)	0,25
10 437	4 966 465,55	5 236 628,69	44,912833	34,696045	Метод спутниковых геодезических измерений (определений)	0,25
10 438	4 966 481,72	5 236 634,36	44,912979	34,696115	Метод спутниковых геодезических измерений (определений)	0,25
10 439	4 966 504,52	5 236 643,91	44,913185	34,696233	Метод спутниковых геодезических измерений (определений)	0,25
10 440	4 966 532,22	5 236 653,59	44,913435	34,696352	Метод спутниковых геодезических измерений (определений)	0,25
10 441	4 966 545,38	5 236 659,33	44,913554	34,696423	Метод спутниковых геодезических измерений (определений)	0,25
10 442	4 966 553,99	5 236 665,56	44,913632	34,696501	Метод спутниковых геодезических измерений (определений)	0,25
10 443	4 966 564,60	5 236 682,41	44,913729	34,696713	Метод спутниковых геодезических измерений (определений)	0,25
10 444	4 966 573,78	5 236 697,74	44,913813	34,696906	Метод спутниковых геодезических измерений (определений)	0,25
10 445	4 966 579,51	5 236 702,94	44,913865	34,696971	Метод спутниковых геодезических измерений (определений)	0,25

(1)	(2)	(3)	(4)	(5)	(6)	(7)
10 446	4 966 586,61	5 236 705,68	44,913929	34,697005	Метод спутниковых геодезических измерений (определений)	0,25
10 447	4 966 599,62	5 236 704,16	44,914046	34,696984	Метод спутниковых геодезических измерений (определений)	0,25
10 448	4 966 616,04	5 236 695,00	44,914193	34,696866	Метод спутниковых геодезических измерений (определений)	0,25
10 449	4 966 638,00	5 236 678,42	44,914389	34,696653	Метод спутниковых геодезических измерений (определений)	0,25
10 450	4 966 662,77	5 236 656,68	44,914610	34,696374	Метод спутниковых геодезических измерений (определений)	0,25
10 451	4 966 671,93	5 236 652,68	44,914692	34,696323	Метод спутниковых геодезических измерений (определений)	0,25
10 452	4 966 682,05	5 236 651,84	44,914783	34,696311	Метод спутниковых геодезических измерений (определений)	0,25
10 453	4 966 706,46	5 236 655,47	44,915003	34,696354	Метод спутниковых геодезических измерений (определений)	0,25
10 454	4 966 727,54	5 236 659,94	44,915193	34,696408	Метод спутниковых геодезических измерений (определений)	0,25
10 455	4 966 746,01	5 236 669,36	44,915360	34,696525	Метод спутниковых геодезических измерений (определений)	0,25
10 456	4 966 767,75	5 236 683,96	44,915557	34,696707	Метод спутниковых геодезических измерений (определений)	0,25
10 457	4 966 782,82	5 236 700,14	44,915694	34,696910	Метод спутниковых геодезических измерений (определений)	0,25
10 458	4 966 798,03	5 236 712,20	44,915832	34,697061	Метод спутниковых геодезических измерений (определений)	0,25
10 459	4 966 813,45	5 236 727,52	44,915972	34,697253	Метод спутниковых геодезических измерений (определений)	0,25
10 460	4 966 831,10	5 236 739,63	44,916132	34,697404	Метод спутниковых геодезических измерений (определений)	0,25
10 461	4 966 853,81	5 236 758,48	44,916338	34,697640	Метод спутниковых геодезических измерений (определений)	0,25

(1)	(2)	(3)	(4)	(5)	(6)	(7)
10 462	4 966 864,53	5 236 765,37	44,916435	34,697726	Метод спутниковых геодезических измерений (определений)	0,25
10 463	4 966 873,29	5 236 768,08	44,916514	34,697759	Метод спутниковых геодезических измерений (определений)	0,25
10 464	4 966 881,72	5 236 768,65	44,916590	34,697765	Метод спутниковых геодезических измерений (определений)	0,25
10 465	4 966 889,84	5 236 767,67	44,916663	34,697752	Метод спутниковых геодезических измерений (определений)	0,25
10 466	4 966 917,20	5 236 756,03	44,916908	34,697601	Метод спутниковых геодезических измерений (определений)	0,25
10 467	4 966 934,06	5 236 746,65	44,917059	34,697480	Метод спутниковых геодезических измерений (определений)	0,25
10 468	4 966 941,08	5 236 745,21	44,917122	34,697461	Метод спутниковых геодезических измерений (определений)	0,25
10 469	4 966 948,18	5 236 745,99	44,917186	34,697470	Метод спутниковых геодезических измерений (определений)	0,25
10 470	4 966 962,57	5 236 753,10	44,917316	34,697558	Метод спутниковых геодезических измерений (определений)	0,25
10 471	4 966 989,72	5 236 760,13	44,917561	34,697644	Метод спутниковых геодезических измерений (определений)	0,25
10 472	4 967 000,29	5 236 760,80	44,917656	34,697651	Метод спутниковых геодезических измерений (определений)	0,25
10 473	4 967 010,20	5 236 758,68	44,917745	34,697623	Метод спутниковых геодезических измерений (определений)	0,25
10 474	4 967 034,21	5 236 745,33	44,917960	34,697451	Метод спутниковых геодезических измерений (определений)	0,25
10 475	4 967 049,27	5 236 740,11	44,918095	34,697383	Метод спутниковых геодезических измерений (определений)	0,25
10 476	4 967 062,96	5 236 738,91	44,918218	34,697366	Метод спутниковых геодезических измерений (определений)	0,25
10 477	4 967 083,14	5 236 742,44	44,918400	34,697408	Метод спутниковых геодезических измерений (определений)	0,25

(1)	(2)	(3)	(4)	(5)	(6)	(7)
10 478	4 967 110,08	5 236 749,50	44,918643	34,697494	Метод спутниковых геодезических измерений (определений)	0,25
10 479	4 967 133,51	5 236 763,24	44,918855	34,697665	Метод спутниковых геодезических измерений (определений)	0,25
10 480	4 967 152,05	5 236 776,92	44,919023	34,697836	Метод спутниковых геодезических измерений (определений)	0,25
10 481	4 967 161,68	5 236 780,65	44,919110	34,697882	Метод спутниковых геодезических измерений (определений)	0,25
10 482	4 967 170,90	5 236 780,66	44,919193	34,697881	Метод спутниковых геодезических измерений (определений)	0,25
10 483	4 967 194,90	5 236 770,63	44,919408	34,697751	Метод спутниковых геодезических измерений (определений)	0,25
10 484	4 967 220,61	5 236 755,65	44,919638	34,697558	Метод спутниковых геодезических измерений (определений)	0,25
10 485	4 967 240,97	5 236 742,35	44,919820	34,697387	Метод спутниковых геодезических измерений (определений)	0,25
10 486	4 967 266,38	5 236 734,13	44,920048	34,697280	Метод спутниковых геодезических измерений (определений)	0,25
10 487	4 967 277,06	5 236 733,93	44,920144	34,697276	Метод спутниковых геодезических измерений (определений)	0,25
10 488	4 967 288,16	5 236 736,02	44,920244	34,697301	Метод спутниковых геодезических измерений (определений)	0,25
10 489	4 967 310,06	5 236 746,33	44,920442	34,697429	Метод спутниковых геодезических измерений (определений)	0,25
10 490	4 967 335,48	5 236 750,05	44,920671	34,697473	Метод спутниковых геодезических измерений (определений)	0,25
10 491	4 967 372,59	5 236 762,27	44,921006	34,697623	Метод спутниковых геодезических измерений (определений)	0,25
10 492	4 967 385,96	5 236 763,38	44,921127	34,697635	Метод спутниковых геодезических измерений (определений)	0,25
10 493	4 967 398,14	5 236 762,53	44,921236	34,697623	Метод спутниковых геодезических измерений (определений)	0,25

(1)	(2)	(3)	(4)	(5)	(6)	(7)
10 494	4 967 427,09	5 236 757,75	44,921496	34,697559	Метод спутниковых геодезических измерений (определений)	0,25
10 495	4 967 440,44	5 236 756,46	44,921616	34,697541	Метод спутниковых геодезических измерений (определений)	0,25
10 496	4 967 453,99	5 236 756,68	44,921738	34,697542	Метод спутниковых геодезических измерений (определений)	0,25
10 497	4 967 469,33	5 236 758,43	44,921876	34,697562	Метод спутниковых геодезических измерений (определений)	0,25
10 498	4 967 503,20	5 236 758,76	44,922181	34,697562	Метод спутниковых геодезических измерений (определений)	0,25
10 499	4 967 532,10	5 236 759,04	44,922441	34,697562	Метод спутниковых геодезических измерений (определений)	0,25
10 500	4 967 560,91	5 236 757,59	44,922700	34,697540	Метод спутниковых геодезических измерений (определений)	0,25
10 501	4 967 588,03	5 236 756,19	44,922944	34,697519	Метод спутниковых геодезических измерений (определений)	0,25
10 502	4 967 609,18	5 236 754,04	44,923134	34,697489	Метод спутниковых геодезических измерений (определений)	0,25
10 503	4 967 633,00	5 236 750,01	44,923348	34,697435	Метод спутниковых геодезических измерений (определений)	0,25
10 504	4 967 660,91	5 236 749,49	44,923599	34,697425	Метод спутниковых геодезических измерений (определений)	0,25
10 505	4 967 682,90	5 236 749,71	44,923797	34,697425	Метод спутниковых геодезических измерений (определений)	0,25
10 506	4 967 700,58	5 236 749,88	44,923956	34,697425	Метод спутниковых геодезических измерений (определений)	0,25
10 507	4 967 719,22	5 236 752,59	44,924124	34,697457	Метод спутниковых геодезических измерений (определений)	0,25
10 508	4 967 744,51	5 236 757,11	44,924352	34,697511	Метод спутниковых геодезических измерений (определений)	0,25
10 509	4 967 771,63	5 236 758,26	44,924596	34,697522	Метод спутниковых геодезических измерений (определений)	0,25

(1)	(2)	(3)	(4)	(5)	(6)	(7)
10 510	4 967 797,03	5 236 762,69	44,924825	34,697575	Метод спутниковых геодезических измерений (определений)	0,25
10 511	4 967 821,55	5 236 767,19	44,925046	34,697629	Метод спутниковых геодезических измерений (определений)	0,25
10 512	4 967 851,94	5 236 773,32	44,925320	34,697703	Метод спутниковых геодезических измерений (определений)	0,25
10 513	4 967 879,02	5 236 776,20	44,925564	34,697736	Метод спутниковых геодезических измерений (определений)	0,25
10 514	4 967 903,41	5 236 784,04	44,925784	34,697832	Метод спутниковых геодезических измерений (определений)	0,25
10 515	4 967 924,46	5 236 790,16	44,925974	34,697907	Метод спутниковых геодезических измерений (определений)	0,25
10 516	4 967 942,16	5 236 798,77	44,926134	34,698014	Метод спутниковых геодезических измерений (определений)	0,25
10 517	4 967 959,86	5 236 806,63	44,926294	34,698111	Метод спутниковых геодезических измерений (определений)	0,25
10 518	4 967 978,33	5 236 816,10	44,926461	34,698229	Метод спутниковых геодезических измерений (определений)	0,25
10 519	4 967 990,75	5 236 819,15	44,926573	34,698266	Метод спутниковых геодезических измерений (определений)	0,25
10 520	4 968 003,97	5 236 819,77	44,926692	34,698272	Метод спутниковых геодезических измерений (определений)	0,25
10 521	4 968 031,19	5 236 820,89	44,926937	34,698283	Метод спутниковых геодезических измерений (определений)	0,25
10 522	4 968 050,63	5 236 821,08	44,927112	34,698283	Метод спутниковых геодезических измерений (определений)	0,25
10 523	4 968 070,70	5 236 825,54	44,927293	34,698337	Метод спутниковых геодезических измерений (определений)	0,25
10 524	4 968 096,85	5 236 834,27	44,927529	34,698444	Метод спутниковых геодезических измерений (определений)	0,25
10 525	4 968 124,84	5 236 847,65	44,927782	34,698610	Метод спутниковых геодезических измерений (определений)	0,25

(1)	(2)	(3)	(4)	(5)	(6)	(7)
10 526	4 968 150,91	5 236 863,14	44,928018	34,698803	Метод спутниковых геодезических измерений (определений)	0,25
10 527	4 968 174,59	5 236 874,44	44,928232	34,698943	Метод спутниковых геодезических измерений (определений)	0,25
10 528	4 968 196,49	5 236 884,82	44,928430	34,699072	Метод спутниковых геодезических измерений (определений)	0,25
10 529	4 968 223,47	5 236 899,47	44,928674	34,699254	Метод спутниковых геодезических измерений (определений)	0,25
10 530	4 968 245,22	5 236 912,93	44,928871	34,699422	Метод спутниковых геодезических измерений (определений)	0,25
10 531	4 968 277,46	5 236 923,51	44,929162	34,699552	Метод спутниковых геодезических измерений (определений)	0,25
10 532	4 968 306,30	5 236 928,94	44,929422	34,699617	Метод спутниковых геодезических измерений (определений)	0,25
10 533	4 968 333,55	5 236 927,56	44,929667	34,699596	Метод спутниковых геодезических измерений (определений)	0,25
10 534	4 968 362,40	5 236 921,05	44,929926	34,699510	Метод спутниковых геодезических измерений (определений)	0,25
10 535	4 968 377,07	5 236 921,42	44,930058	34,699513	Метод спутниковых геодезических измерений (определений)	0,25
10 536	4 968 392,70	5 236 924,65	44,930199	34,699552	Метод спутниковых геодезических измерений (определений)	0,25
10 537	4 968 429,68	5 236 938,60	44,930533	34,699724	Метод спутниковых геодезических измерений (определений)	0,25
10 538	4 968 463,46	5 236 950,78	44,930838	34,699874	Метод спутниковых геодезических измерений (определений)	0,25
10 539	4 968 495,42	5 236 967,98	44,931127	34,700088	Метод спутниковых геодезических измерений (определений)	0,25
10 540	4 968 525,68	5 236 986,92	44,931401	34,700324	Метод спутниковых геодезических измерений (определений)	0,25
10 541	4 968 546,36	5 236 998,73	44,931588	34,700471	Метод спутниковых геодезических измерений (определений)	0,25

(1)	(2)	(3)	(4)	(5)	(6)	(7)
10 542	4 968 566,18	5 237 005,94	44,931767	34,700560	Метод спутниковых геодезических измерений (определений)	0,25
10 543	4 968 600,10	5 237 014,81	44,932073	34,700668	Метод спутниковых геодезических измерений (определений)	0,25
10 544	4 968 632,22	5 237 025,32	44,932363	34,700797	Метод спутниковых геодезических измерений (определений)	0,25
10 545	4 968 657,47	5 237 034,01	44,932591	34,700904	Метод спутниковых геодезических измерений (определений)	0,25
10 546	4 968 680,90	5 237 047,65	44,932803	34,701074	Метод спутниковых геодезических измерений (определений)	0,25
10 547	4 968 695,87	5 237 062,98	44,932939	34,701266	Метод спутниковых геодезических измерений (определений)	0,25
10 548	4 968 709,13	5 237 081,64	44,933060	34,701501	Метод спутниковых геодезических измерений (определений)	0,25
10 549	4 968 727,72	5 237 100,56	44,933229	34,701738	Метод спутниковых геодезических измерений (определений)	0,25
10 550	4 968 746,02	5 237 116,11	44,933395	34,701933	Метод спутниковых геодезических измерений (определений)	0,25
10 551	4 968 764,38	5 237 136,67	44,933562	34,702191	Метод спутниковых геодезических измерений (определений)	0,25
10 552	4 968 780,17	5 237 148,19	44,933705	34,702335	Метод спутниковых геодезических измерений (определений)	0,25
10 553	4 968 786,54	5 237 155,59	44,933763	34,702428	Метод спутниковых геодезических измерений (определений)	0,25
10 554	4 968 796,01	5 237 175,66	44,933850	34,702681	Метод спутниковых геодезических измерений (определений)	0,25
10 555	4 968 807,03	5 237 196,37	44,933951	34,702942	Метод спутниковых геодезических измерений (определений)	0,25
10 556	4 968 812,96	5 237 203,23	44,934005	34,703028	Метод спутниковых геодезических измерений (определений)	0,25
10 557	4 968 835,45	5 237 222,94	44,934209	34,703275	Метод спутниковых геодезических измерений (определений)	0,25

(1)	(2)	(3)	(4)	(5)	(6)	(7)
10 558	4 968 853,83	5 237 240,03	44,934376	34,703489	Метод спутниковых геодезических измерений (определений)	0,25
10 559	4 968 868,90	5 237 256,18	44,934513	34,703692	Метод спутниковых геодезических измерений (определений)	0,25
10 560	4 968 885,63	5 237 274,10	44,934665	34,703917	Метод спутниковых геодезических измерений (определений)	0,25
10 561	4 968 896,35	5 237 290,18	44,934763	34,704119	Метод спутниковых геодезических измерений (определений)	0,25
10 562	4 968 900,81	5 237 300,49	44,934804	34,704249	Метод спутниковых геодезических измерений (определений)	0,25
10 563	4 968 903,71	5 237 310,29	44,934831	34,704373	Метод спутниковых геодезических измерений (определений)	0,25
10 564	4 968 904,61	5 237 321,13	44,934840	34,704510	Метод спутниковых геодезических измерений (определений)	0,25
10 565	4 968 903,51	5 237 331,12	44,934831	34,704637	Метод спутниковых геодезических измерений (определений)	0,25
10 566	4 968 899,13	5 237 347,05	44,934793	34,704839	Метод спутниковых геодезических измерений (определений)	0,25
10 567	4 968 890,44	5 237 371,44	44,934717	34,705149	Метод спутниковых геодезических измерений (определений)	0,25
10 568	4 968 886,75	5 237 386,46	44,934685	34,705340	Метод спутниковых геодезических измерений (определений)	0,25
10 569	4 968 886,75	5 237 397,04	44,934686	34,705474	Метод спутниковых геодезических измерений (определений)	0,25
10 570	4 968 892,60	5 237 412,81	44,934740	34,705673	Метод спутниковых геодезических измерений (определений)	0,25
10 571	4 968 901,00	5 237 427,50	44,934817	34,705858	Метод спутниковых геодезических измерений (определений)	0,25
10 572	4 968 913,49	5 237 446,18	44,934931	34,706093	Метод спутниковых геодезических измерений (определений)	0,25
10 573	4 968 918,07	5 237 456,57	44,934973	34,706224	Метод спутниковых геодезических измерений (определений)	0,25

(1)	(2)	(3)	(4)	(5)	(6)	(7)
10 574	4 968 920,87	5 237 466,37	44,934999	34,706348	Метод спутниковых геодезических измерений (определений)	0,25
10 575	4 968 925,64	5 237 489,24	44,935044	34,706637	Метод спутниковых геодезических измерений (определений)	0,25
10 576	4 968 930,51	5 237 513,84	44,935090	34,706948	Метод спутниковых геодезических измерений (определений)	0,25
10 577	4 968 934,61	5 237 525,96	44,935128	34,707101	Метод спутниковых геодезических измерений (определений)	0,25
10 578	4 968 938,86	5 237 534,44	44,935167	34,707208	Метод спутниковых геодезических измерений (определений)	0,25
10 579	4 968 944,36	5 237 540,89	44,935217	34,707289	Метод спутниковых геодезических измерений (определений)	0,25
10 580	4 968 952,51	5 237 548,39	44,935291	34,707383	Метод спутниковых геодезических измерений (определений)	0,25
10 581	4 968 965,07	5 237 560,36	44,935405	34,707533	Метод спутниковых геодезических измерений (определений)	0,25
10 582	4 968 977,57	5 237 576,51	44,935519	34,707736	Метод спутниковых геодезических измерений (определений)	0,25
10 583	4 968 989,21	5 237 591,06	44,935625	34,707919	Метод спутниковых геодезических измерений (определений)	0,25
10 584	4 969 006,19	5 237 604,10	44,935779	34,708082	Метод спутниковых геодезических измерений (определений)	0,25
10 585	4 969 023,23	5 237 612,80	44,935933	34,708190	Метод спутниковых геодезических измерений (определений)	0,25
10 586	4 969 031,18	5 237 617,62	44,936005	34,708250	Метод спутниковых геодезических измерений (определений)	0,25
10 587	4 969 037,03	5 237 622,48	44,936058	34,708311	Метод спутниковых геодезических измерений (определений)	0,25
10 588	4 969 040,22	5 237 626,14	44,936087	34,708357	Метод спутниковых геодезических измерений (определений)	0,25
10 589	4 969 043,01	5 237 635,24	44,936113	34,708472	Метод спутниковых геодезических измерений (определений)	0,25

(1)	(2)	(3)	(4)	(5)	(6)	(7)
10 590	4 969 048,71	5 237 655,19	44,936166	34,708724	Метод спутниковых геодезических измерений (определений)	0,25
10 591	4 969 054,00	5 237 671,04	44,936215	34,708924	Метод спутниковых геодезических измерений (определений)	0,25
10 592	4 969 062,43	5 237 685,25	44,936292	34,709103	Метод спутниковых геодезических измерений (определений)	0,25
10 593	4 969 071,78	5 237 695,59	44,936377	34,709233	Метод спутниковых геодезических измерений (определений)	0,25
10 594	4 969 078,35	5 237 704,82	44,936437	34,709349	Метод спутниковых геодезических измерений (определений)	0,25
10 595	4 969 082,36	5 237 715,68	44,936474	34,709486	Метод спутниковых геодезических измерений (определений)	0,25
10 596	4 969 083,92	5 237 725,64	44,936489	34,709612	Метод спутниковых геодезических измерений (определений)	0,25
10 597	4 969 082,98	5 237 742,46	44,936482	34,709825	Метод спутниковых геодезических измерений (определений)	0,25
10 598	4 969 086,03	5 237 772,33	44,936512	34,710203	Метод спутниковых геодезических измерений (определений)	0,25
10 599	4 969 091,75	5 237 789,17	44,936565	34,710416	Метод спутниковых геодезических измерений (определений)	0,25
10 600	4 969 099,01	5 237 796,52	44,936631	34,710508	Метод спутниковых геодезических измерений (определений)	0,25
10 601	4 969 107,22	5 237 798,56	44,936705	34,710533	Метод спутниковых геодезических измерений (определений)	0,25
10 602	4 969 124,11	5 237 798,59	44,936857	34,710531	Метод спутниковых геодезических измерений (определений)	0,25
10 603	4 969 135,89	5 237 798,70	44,936963	34,710531	Метод спутниковых геодезических измерений (определений)	0,25
10 604	4 969 146,87	5 237 801,70	44,937062	34,710568	Метод спутниковых геодезических измерений (определений)	0,25
10 605	4 969 154,60	5 237 807,10	44,937132	34,710635	Метод спутниковых геодезических измерений (определений)	0,25

(1)	(2)	(3)	(4)	(5)	(6)	(7)
10 606	4 969 165,38	5 237 818,48	44,937230	34,710778	Метод спутниковых геодезических измерений (определений)	0,25
10 607	4 969 174,04	5 237 830,39	44,937309	34,710928	Метод спутниковых геодезических измерений (определений)	0,25
10 608	4 969 186,80	5 237 843,70	44,937425	34,711095	Метод спутниковых геодезических измерений (определений)	0,25
10 609	4 969 204,11	5 237 859,19	44,937582	34,711289	Метод спутниковых геодезических измерений (определений)	0,25
10 610	4 969 216,21	5 237 871,15	44,937692	34,711439	Метод спутниковых геодезических измерений (определений)	0,25
10 611	4 969 228,88	5 237 883,18	44,937807	34,711590	Метод спутниковых геодезических измерений (определений)	0,25
10 612	4 969 241,36	5 237 889,87	44,937920	34,711673	Метод спутниковых геодезических измерений (определений)	0,25
10 613	4 969 251,20	5 237 896,59	44,938009	34,711757	Метод спутниковых геодезических измерений (определений)	0,25
10 614	4 969 256,03	5 237 902,23	44,938053	34,711828	Метод спутниковых геодезических измерений (определений)	0,25
10 615	4 969 259,30	5 237 908,52	44,938083	34,711907	Метод спутниковых геодезических измерений (определений)	0,25
10 616	4 969 261,64	5 237 920,13	44,938105	34,712054	Метод спутниковых геодезических измерений (определений)	0,25
10 617	4 969 264,95	5 237 933,35	44,938136	34,712221	Метод спутниковых геодезических измерений (определений)	0,25
10 618	4 969 270,53	5 237 942,64	44,938187	34,712338	Метод спутниковых геодезических измерений (определений)	0,25
10 619	4 969 274,93	5 237 947,11	44,938227	34,712394	Метод спутниковых геодезических измерений (определений)	0,25
10 620	4 969 279,13	5 237 949,83	44,938265	34,712428	Метод спутниковых геодезических измерений (определений)	0,25
10 621	4 969 285,34	5 237 950,92	44,938321	34,712441	Метод спутниковых геодезических измерений (определений)	0,25

(1)	(2)	(3)	(4)	(5)	(6)	(7)
10 622	4 969 291,80	5 237 950,27	44,938379	34,712432	Метод спутниковых геодезических измерений (определений)	0,25
10 623	4 969 305,85	5 237 945,69	44,938505	34,712372	Метод спутниковых геодезических измерений (определений)	0,25
10 624	4 969 318,00	5 237 940,75	44,938614	34,712308	Метод спутниковых геодезических измерений (определений)	0,25
10 625	4 969 323,35	5 237 940,48	44,938662	34,712304	Метод спутниковых геодезических измерений (определений)	0,25
10 626	4 969 328,11	5 237 940,84	44,938705	34,712308	Метод спутниковых геодезических измерений (определений)	0,25
10 627	4 969 333,77	5 237 941,83	44,938756	34,712320	Метод спутниковых геодезических измерений (определений)	0,25
10 628	4 969 341,87	5 237 944,28	44,938829	34,712350	Метод спутниковых геодезических измерений (определений)	0,25
10 629	4 969 358,13	5 237 952,50	44,938976	34,712452	Метод спутниковых геодезических измерений (определений)	0,25
10 630	4 969 369,95	5 237 958,44	44,939083	34,712526	Метод спутниковых геодезических измерений (определений)	0,25
10 631	4 969 382,12	5 237 965,35	44,939193	34,712612	Метод спутниковых геодезических измерений (определений)	0,25
10 632	4 969 396,38	5 237 973,93	44,939322	34,712719	Метод спутниковых геодезических измерений (определений)	0,25
10 633	4 969 408,12	5 237 977,22	44,939428	34,712759	Метод спутниковых геодезических измерений (определений)	0,25
10 634	4 969 422,11	5 237 978,61	44,939554	34,712775	Метод спутниковых геодезических измерений (определений)	0,25
10 635	4 969 432,42	5 237 981,64	44,939647	34,712812	Метод спутниковых геодезических измерений (определений)	0,25
10 636	4 969 437,95	5 237 984,62	44,939697	34,712849	Метод спутниковых геодезических измерений (определений)	0,25
10 637	4 969 443,03	5 237 988,67	44,939743	34,712900	Метод спутниковых геодезических измерений (определений)	0,25

(1)	(2)	(3)	(4)	(5)	(6)	(7)
10 638	4 969 452,03	5 237 999,42	44,939825	34,713035	Метод спутниковых геодезических измерений (определений)	0,25
10 639	4 969 457,52	5 238 006,27	44,939875	34,713121	Метод спутниковых геодезических измерений (определений)	0,25
10 640	4 969 461,82	5 238 009,72	44,939914	34,713164	Метод спутниковых геодезических измерений (определений)	0,25
10 641	4 969 466,24	5 238 011,72	44,939954	34,713189	Метод спутниковых геодезических измерений (определений)	0,25
10 642	4 969 472,01	5 238 012,65	44,940006	34,713200	Метод спутниковых геодезических измерений (определений)	0,25
10 643	4 969 478,25	5 238 012,46	44,940062	34,713197	Метод спутниковых геодезических измерений (определений)	0,25
10 644	4 969 491,39	5 238 009,12	44,940180	34,713153	Метод спутниковых геодезических измерений (определений)	0,25
10 645	4 969 504,10	5 238 005,47	44,940294	34,713105	Метод спутниковых геодезических измерений (определений)	0,25
10 646	4 969 517,58	5 238 001,39	44,940415	34,713052	Метод спутниковых геодезических измерений (определений)	0,25
10 647	4 969 532,72	5 237 999,81	44,940551	34,713030	Метод спутниковых геодезических измерений (определений)	0,25
10 648	4 969 552,77	5 237 996,22	44,940731	34,712982	Метод спутниковых геодезических измерений (определений)	0,25
10 649	4 969 568,01	5 237 993,36	44,940868	34,712944	Метод спутниковых геодезических измерений (определений)	0,25
10 650	4 969 579,82	5 237 991,43	44,940974	34,712918	Метод спутниковых геодезических измерений (определений)	0,25
10 651	4 969 586,48	5 237 991,58	44,941034	34,712919	Метод спутниковых геодезических измерений (определений)	0,25
10 652	4 969 593,91	5 237 992,76	44,941101	34,712933	Метод спутниковых геодезических измерений (определений)	0,25
10 653	4 969 601,01	5 237 994,39	44,941165	34,712953	Метод спутниковых геодезических измерений (определений)	0,25

(1)	(2)	(3)	(4)	(5)	(6)	(7)
10 654	4 969 608,76	5 237 997,56	44,941235	34,712992	Метод спутниковых геодезических измерений (определений)	0,25
10 655	4 969 621,92	5 238 004,93	44,941354	34,713084	Метод спутниковых геодезических измерений (определений)	0,25
10 656	4 969 638,96	5 238 011,58	44,941508	34,713166	Метод спутниковых геодезических измерений (определений)	0,25
10 657	4 969 662,56	5 238 019,48	44,941721	34,713263	Метод спутниковых геодезических измерений (определений)	0,25
10 658	4 969 682,18	5 238 024,24	44,941898	34,713321	Метод спутниковых геодезических измерений (определений)	0,25
10 659	4 969 700,63	5 238 024,88	44,942064	34,713327	Метод спутниковых геодезических измерений (определений)	0,25
10 660	4 969 721,09	5 238 024,23	44,942248	34,713316	Метод спутниковых геодезических измерений (определений)	0,25
10 661	4 969 736,31	5 238 023,58	44,942385	34,713306	Метод спутниковых геодезических измерений (определений)	0,25
10 662	4 969 751,87	5 238 023,73	44,942525	34,713306	Метод спутниковых геодезических измерений (определений)	0,25
10 663	4 969 766,57	5 238 021,74	44,942657	34,713279	Метод спутниковых геодезических измерений (определений)	0,25
10 664	4 969 778,94	5 238 018,48	44,942768	34,713236	Метод спутниковых геодезических измерений (определений)	0,25
10 665	4 969 792,52	5 238 014,72	44,942890	34,713187	Метод спутниковых геодезических измерений (определений)	0,25
10 666	4 969 806,14	5 238 010,22	44,943012	34,713128	Метод спутниковых геодезических измерений (определений)	0,25
10 667	4 969 823,40	5 238 006,18	44,943167	34,713075	Метод спутниковых геодезических измерений (определений)	0,25
10 668	4 969 860,23	5 238 002,14	44,943498	34,713019	Метод спутниковых геодезических измерений (определений)	0,25
10 669	4 969 876,25	5 238 000,16	44,943642	34,712992	Метод спутниковых геодезических измерений (определений)	0,25

(1)	(2)	(3)	(4)	(5)	(6)	(7)
10 670	4 969 881,47	5 237 999,95	44,943689	34,712989	Метод спутниковых геодезических измерений (определений)	0,25
10 671	4 969 886,24	5 238 001,05	44,943732	34,713002	Метод спутниковых геодезических измерений (определений)	0,25
10 672	4 969 889,66	5 238 003,13	44,943763	34,713028	Метод спутниковых геодезических измерений (определений)	0,25
10 673	4 969 893,74	5 238 007,89	44,943800	34,713088	Метод спутниковых геодезических измерений (определений)	0,25
10 674	4 969 899,85	5 238 019,57	44,943856	34,713235	Метод спутниковых геодезических измерений (определений)	0,25
10 675	4 969 906,71	5 238 046,06	44,943920	34,713570	Метод спутниковых геодезических измерений (определений)	0,25
10 676	4 969 911,65	5 238 062,70	44,943966	34,713780	Метод спутниковых геодезических измерений (определений)	0,25
10 677	4 969 920,87	5 238 085,75	44,944051	34,714071	Метод спутниковых геодезических измерений (определений)	0,25
10 678	4 969 935,38	5 238 114,39	44,944184	34,714432	Метод спутниковых геодезических измерений (определений)	0,25
10 679	4 969 944,05	5 238 125,59	44,944263	34,714573	Метод спутниковых геодезических измерений (определений)	0,25
10 680	4 969 951,55	5 238 132,14	44,944331	34,714655	Метод спутниковых геодезических измерений (определений)	0,25
10 681	4 969 962,82	5 238 138,42	44,944433	34,714733	Метод спутниковых геодезических измерений (определений)	0,25
10 682	4 969 981,79	5 238 141,75	44,944604	34,714773	Метод спутниковых геодезических измерений (определений)	0,25
10 683	4 969 999,32	5 238 145,25	44,944762	34,714815	Метод спутниковых геодезических измерений (определений)	0,25
10 684	4 970 013,38	5 238 152,00	44,944889	34,714899	Метод спутниковых геодезических измерений (определений)	0,25
10 685	4 970 020,43	5 238 157,67	44,944953	34,714970	Метод спутниковых геодезических измерений (определений)	0,25

(1)	(2)	(3)	(4)	(5)	(6)	(7)
10 686	4 970 026,35	5 238 165,71	44,945007	34,715071	Метод спутниковых геодезических измерений (определений)	0,25
10 687	4 970 028,62	5 238 172,44	44,945028	34,715156	Метод спутниковых геодезических измерений (определений)	0,25
10 688	4 970 029,88	5 238 179,47	44,945040	34,715245	Метод спутниковых геодезических измерений (определений)	0,25
10 689	4 970 032,77	5 238 190,55	44,945067	34,715385	Метод спутниковых геодезических измерений (определений)	0,25
10 690	4 970 036,37	5 238 198,00	44,945100	34,715479	Метод спутниковых геодезических измерений (определений)	0,25
10 691	4 970 040,77	5 238 203,64	44,945140	34,715550	Метод спутниковых геодезических измерений (определений)	0,25
10 692	4 970 051,45	5 238 214,17	44,945237	34,715682	Метод спутниковых геодезических измерений (определений)	0,25
10 693	4 970 068,91	5 238 224,29	44,945395	34,715808	Метод спутниковых геодезических измерений (определений)	0,25
10 694	4 970 094,72	5 238 233,55	44,945628	34,715922	Метод спутниковых геодезических измерений (определений)	0,25
10 695	4 970 111,57	5 238 237,88	44,945780	34,715975	Метод спутниковых геодезических измерений (определений)	0,25
10 696	4 970 121,29	5 238 242,95	44,945868	34,716038	Метод спутниковых геодезических измерений (определений)	0,25
10 697	4 970 129,88	5 238 251,70	44,945946	34,716148	Метод спутниковых геодезических измерений (определений)	0,25
10 698	4 970 141,07	5 238 266,58	44,946048	34,716335	Метод спутниковых геодезических измерений (определений)	0,25
10 699	4 970 155,21	5 238 276,27	44,946176	34,716456	Метод спутниковых геодезических измерений (определений)	0,25
10 700	4 970 180,68	5 238 285,52	44,946406	34,716570	Метод спутниковых геодезических измерений (определений)	0,25
10 701	4 970 193,94	5 238 293,15	44,946526	34,716665	Метод спутниковых геодезических измерений (определений)	0,25

(1)	(2)	(3)	(4)	(5)	(6)	(7)
10 702	4 970 219,74	5 238 314,54	44,946760	34,716933	Метод спутниковых геодезических измерений (определений)	0,25
10 703	4 970 234,99	5 238 324,86	44,946898	34,717062	Метод спутниковых геодезических измерений (определений)	0,25
10 704	4 970 249,48	5 238 330,68	44,947029	34,717134	Метод спутниковых геодезических измерений (определений)	0,25
10 705	4 970 266,46	5 238 333,46	44,947182	34,717167	Метод спутниковых геодезических измерений (определений)	0,25
10 706	4 970 277,66	5 238 336,80	44,947283	34,717208	Метод спутниковых геодезических измерений (определений)	0,25
10 707	4 970 287,62	5 238 341,48	44,947373	34,717266	Метод спутниковых геодезических измерений (определений)	0,25
10 708	4 970 311,61	5 238 353,70	44,947590	34,717418	Метод спутниковых геодезических измерений (определений)	0,25
10 709	4 970 323,86	5 238 362,97	44,947701	34,717534	Метод спутниковых геодезических измерений (определений)	0,25
10 710	4 970 332,33	5 238 372,62	44,947778	34,717655	Метод спутниковых геодезических измерений (определений)	0,25
10 711	4 970 340,32	5 238 385,54	44,947851	34,717818	Метод спутниковых геодезических измерений (определений)	0,25
10 712	4 970 347,60	5 238 401,95	44,947918	34,718025	Метод спутниковых геодезических измерений (определений)	0,25
10 713	4 970 353,36	5 238 414,96	44,947971	34,718189	Метод спутниковых геодезических измерений (определений)	0,25
10 714	4 970 357,86	5 238 421,18	44,948012	34,718267	Метод спутниковых геодезических измерений (определений)	0,25
10 715	4 970 363,15	5 238 425,48	44,948060	34,718321	Метод спутниковых геодезических измерений (определений)	0,25
10 716	4 970 373,34	5 238 429,67	44,948152	34,718373	Метод спутниковых геодезических измерений (определений)	0,25
10 717	4 970 380,31	5 238 433,52	44,948215	34,718421	Метод спутниковых геодезических измерений (определений)	0,25

(1)	(2)	(3)	(4)	(5)	(6)	(7)
10 718	4 970 387,25	5 238 439,75	44,948278	34,718499	Метод спутниковых геодезических измерений (определений)	0,25
10 719	4 970 393,18	5 238 446,91	44,948332	34,718589	Метод спутниковых геодезических измерений (определений)	0,25
10 720	4 970 401,07	5 238 458,36	44,948404	34,718733	Метод спутниковых геодезических измерений (определений)	0,25
10 721	4 970 408,42	5 238 468,29	44,948471	34,718858	Метод спутниковых геодезических измерений (определений)	0,25
10 722	4 970 413,10	5 238 477,87	44,948514	34,718979	Метод спутниковых геодезических измерений (определений)	0,25
10 723	4 970 415,70	5 238 486,59	44,948538	34,719089	Метод спутниковых геодезических измерений (определений)	0,25
10 724	4 970 416,18	5 238 494,81	44,948543	34,719193	Метод спутниковых геодезических измерений (определений)	0,25
10 725	4 970 415,29	5 238 506,56	44,948536	34,719342	Метод спутниковых геодезических измерений (определений)	0,25
10 726	4 970 415,91	5 238 522,66	44,948543	34,719546	Метод спутниковых геодезических измерений (определений)	0,25
10 727	4 970 417,81	5 238 532,93	44,948561	34,719676	Метод спутниковых геодезических измерений (определений)	0,25
10 728	4 970 423,70	5 238 544,83	44,948615	34,719826	Метод спутниковых геодезических измерений (определений)	0,25
10 729	4 970 429,38	5 238 554,04	44,948667	34,719942	Метод спутниковых геодезических измерений (определений)	0,25
10 730	4 970 438,94	5 238 565,27	44,948754	34,720083	Метод спутниковых геодезических измерений (определений)	0,25
10 731	4 970 447,53	5 238 574,10	44,948832	34,720194	Метод спутниковых геодезических измерений (определений)	0,25
10 732	4 970 455,21	5 238 582,79	44,948902	34,720303	Метод спутниковых геодезических измерений (определений)	0,25
10 733	4 970 462,47	5 238 592,88	44,948968	34,720430	Метод спутниковых геодезических измерений (определений)	0,25

(1)	(2)	(3)	(4)	(5)	(6)	(7)
10 734	4 970 466,28	5 238 600,65	44,949003	34,720528	Метод спутниковых геодезических измерений (определений)	0,25
10 735	4 970 469,21	5 238 608,01	44,949030	34,720621	Метод спутниковых геодезических измерений (определений)	0,25
10 736	4 970 473,38	5 238 613,67	44,949068	34,720692	Метод спутниковых геодезических измерений (определений)	0,25
10 737	4 970 480,10	5 238 620,13	44,949129	34,720773	Метод спутниковых геодезических измерений (определений)	0,25
10 738	4 970 487,13	5 238 628,07	44,949193	34,720873	Метод спутниковых геодезических измерений (определений)	0,25
10 739	4 970 490,72	5 238 635,15	44,949226	34,720962	Метод спутниковых геодезических измерений (определений)	0,25
10 740	4 970 492,99	5 238 642,33	44,949247	34,721053	Метод спутниковых геодезических измерений (определений)	0,25
10 741	4 970 495,33	5 238 653,18	44,949269	34,721190	Метод спутниковых геодезических измерений (определений)	0,25
10 742	4 970 500,97	5 238 667,98	44,949321	34,721377	Метод спутниковых геодезических измерений (определений)	0,25
10 743	4 970 506,20	5 238 677,92	44,949369	34,721502	Метод спутниковых геодезических измерений (определений)	0,25
10 744	4 970 519,62	5 238 693,90	44,949491	34,721703	Метод спутниковых геодезических измерений (определений)	0,25
10 745	4 970 524,11	5 238 699,85	44,949532	34,721778	Метод спутниковых геодезических измерений (определений)	0,25
10 746	4 970 528,75	5 238 703,85	44,949574	34,721828	Метод спутниковых геодезических измерений (определений)	0,25
10 747	4 970 534,82	5 238 707,23	44,949629	34,721870	Метод спутниковых геодезических измерений (определений)	0,25
10 748	4 970 538,57	5 238 711,21	44,949663	34,721920	Метод спутниковых геодезических измерений (определений)	0,25
10 749	4 970 543,38	5 238 719,21	44,949707	34,722021	Метод спутниковых геодезических измерений (определений)	0,25

(1)	(2)	(3)	(4)	(5)	(6)	(7)
10 750	4 970 548,65	5 238 725,91	44,949755	34,722105	Метод спутниковых геодезических измерений (определений)	0,25
10 751	4 970 554,93	5 238 732,91	44,949812	34,722193	Метод спутниковых геодезических измерений (определений)	0,25
10 752	4 970 558,30	5 238 740,36	44,949843	34,722287	Метод спутниковых геодезических измерений (определений)	0,25
10 753	4 970 562,11	5 238 748,29	44,949878	34,722387	Метод спутниковых геодезических измерений (определений)	0,25
10 754	4 970 571,66	5 238 761,00	44,949965	34,722547	Метод спутниковых геодезических измерений (определений)	0,25
10 755	4 970 583,73	5 238 777,00	44,950075	34,722748	Метод спутниковых геодезических измерений (определений)	0,25
10 756	4 970 591,72	5 238 788,98	44,950148	34,722899	Метод спутниковых геодезических измерений (определений)	0,25
10 757	4 970 602,66	5 238 808,43	44,950248	34,723144	Метод спутниковых геодезических измерений (определений)	0,25
10 758	4 970 608,99	5 238 819,77	44,950306	34,723287	Метод спутниковых геодезических измерений (определений)	0,25
10 759	4 970 610,82	5 238 825,87	44,950323	34,723364	Метод спутниковых геодезических измерений (определений)	0,25
10 760	4 970 610,88	5 238 830,98	44,950324	34,723429	Метод спутниковых геодезических измерений (определений)	0,25
10 761	4 970 607,40	5 238 846,52	44,950294	34,723626	Метод спутниковых геодезических измерений (определений)	0,25
10 762	4 970 605,43	5 238 855,57	44,950277	34,723741	Метод спутниковых геодезических измерений (определений)	0,25
10 763	4 970 603,43	5 238 867,08	44,950260	34,723887	Метод спутниковых геодезических измерений (определений)	0,25
10 764	4 970 603,57	5 238 876,15	44,950262	34,724002	Метод спутниковых геодезических измерений (определений)	0,25
10 765	4 970 605,59	5 238 885,17	44,950281	34,724116	Метод спутниковых геодезических измерений (определений)	0,25

(1)	(2)	(3)	(4)	(5)	(6)	(7)
10 766	4 970 611,41	5 238 893,27	44,950334	34,724218	Метод спутниковых геодезических измерений (определений)	0,25
10 767	4 970 619,46	5 238 899,51	44,950407	34,724296	Метод спутниковых геодезических измерений (определений)	0,25
10 768	4 970 627,40	5 238 905,50	44,950479	34,724371	Метод спутниковых геодезических измерений (определений)	0,25
10 769	4 970 632,24	5 238 910,83	44,950523	34,724438	Метод спутниковых геодезических измерений (определений)	0,25
10 770	4 970 637,16	5 238 919,40	44,950568	34,724546	Метод спутниковых геодезических измерений (определений)	0,25
10 771	4 970 643,81	5 238 931,93	44,950629	34,724704	Метод спутниковых геодезических измерений (определений)	0,25
10 772	4 970 648,96	5 238 941,53	44,950676	34,724825	Метод спутниковых геодезических измерений (определений)	0,25
10 773	4 970 655,07	5 238 952,81	44,950732	34,724967	Метод спутниковых геодезических измерений (определений)	0,25
10 774	4 970 663,52	5 238 962,83	44,950809	34,725093	Метод спутниковых геодезических измерений (определений)	0,25
10 775	4 970 670,92	5 238 968,81	44,950876	34,725168	Метод спутниковых геодезических измерений (определений)	0,25
10 776	4 970 683,83	5 238 977,47	44,950993	34,725276	Метод спутниковых геодезических измерений (определений)	0,25
10 777	4 970 696,24	5 238 981,93	44,951105	34,725331	Метод спутниковых геодезических измерений (определений)	0,25
10 778	4 970 712,66	5 238 985,72	44,951253	34,725377	Метод спутниковых геодезических измерений (определений)	0,25
10 779	4 970 728,08	5 238 987,60	44,951392	34,725399	Метод спутниковых геодезических измерений (определений)	0,25
10 780	4 970 739,27	5 238 990,55	44,951493	34,725435	Метод спутниковых геодезических измерений (определений)	0,25
10 781	4 970 743,04	5 238 993,43	44,951527	34,725471	Метод спутниковых геодезических измерений (определений)	0,25

(1)	(2)	(3)	(4)	(5)	(6)	(7)
10 782	4 970 745,21	5 238 997,94	44,951547	34,725528	Метод спутниковых геодезических измерений (определений)	0,25
10 783	4 970 747,13	5 239 006,48	44,951565	34,725636	Метод спутниковых геодезических измерений (определений)	0,25
10 784	4 970 751,25	5 239 017,66	44,951603	34,725777	Метод спутниковых геодезических измерений (определений)	0,25
10 785	4 970 753,83	5 239 026,75	44,951627	34,725892	Метод спутниковых геодезических измерений (определений)	0,25
10 786	4 970 754,16	5 239 039,22	44,951631	34,726050	Метод спутниковых геодезических измерений (определений)	0,25
10 787	4 970 752,61	5 239 049,63	44,951618	34,726182	Метод спутниковых геодезических измерений (определений)	0,25
10 788	4 970 750,18	5 239 059,69	44,951597	34,726310	Метод спутниковых геодезических измерений (определений)	0,25
10 789	4 970 749,89	5 239 066,96	44,951595	34,726402	Метод спутниковых геодезических измерений (определений)	0,25
10 790	4 970 751,39	5 239 072,80	44,951609	34,726476	Метод спутниковых геодезических измерений (определений)	0,25
10 791	4 970 756,68	5 239 078,31	44,951657	34,726545	Метод спутниковых геодезических измерений (определений)	0,25
10 792	4 970 760,30	5 239 082,44	44,951690	34,726597	Метод спутниковых геодезических измерений (определений)	0,25
10 793	4 970 778,65	5 239 115,23	44,951858	34,727010	Метод спутниковых геодезических измерений (определений)	0,25
10 794	4 970 782,78	5 239 125,04	44,951896	34,727134	Метод спутниковых геодезических измерений (определений)	0,25
10 795	4 970 786,24	5 239 135,64	44,951928	34,727268	Метод спутниковых геодезических измерений (определений)	0,25
10 796	4 970 791,93	5 239 144,70	44,951980	34,727382	Метод спутниковых геодезических измерений (определений)	0,25
10 797	4 970 801,11	5 239 150,87	44,952063	34,727459	Метод спутниковых геодезических измерений (определений)	0,25

(1)	(2)	(3)	(4)	(5)	(6)	(7)
10 798	4 970 809,08	5 239 153,79	44,952135	34,727495	Метод спутниковых геодезических измерений (определений)	0,25
10 799	4 970 821,85	5 239 153,51	44,952250	34,727490	Метод спутниковых геодезических измерений (определений)	0,25
10 800	4 970 833,10	5 239 151,48	44,952351	34,727463	Метод спутниковых геодезических измерений (определений)	0,25
10 801	4 970 840,90	5 239 149,97	44,952421	34,727443	Метод спутниковых геодезических измерений (определений)	0,25
10 802	4 970 845,34	5 239 150,58	44,952461	34,727450	Метод спутниковых геодезических измерений (определений)	0,25
10 803	4 970 847,55	5 239 152,16	44,952481	34,727470	Метод спутниковых геодезических измерений (определений)	0,25
10 804	4 970 850,84	5 239 156,40	44,952511	34,727523	Метод спутниковых геодезических измерений (определений)	0,25
10 805	4 970 855,77	5 239 163,07	44,952556	34,727607	Метод спутниковых геодезических измерений (определений)	0,25
10 806	4 970 859,06	5 239 168,78	44,952586	34,727679	Метод спутниковых геодезических измерений (определений)	0,25
10 807	4 970 864,64	5 239 176,96	44,952637	34,727782	Метод спутниковых геодезических измерений (определений)	0,25
10 808	4 970 870,79	5 239 185,63	44,952693	34,727891	Метод спутниковых геодезических измерений (определений)	0,25
10 809	4 970 878,93	5 239 193,91	44,952767	34,727995	Метод спутниковых геодезических измерений (определений)	0,25
10 810	4 970 883,14	5 239 196,17	44,952805	34,728023	Метод спутниковых геодезических измерений (определений)	0,25
10 811	4 970 889,58	5 239 197,71	44,952863	34,728042	Метод спутниковых геодезических измерений (определений)	0,25
10 812	4 970 902,89	5 239 199,20	44,952983	34,728059	Метод спутниковых геодезических измерений (определений)	0,25
10 813	4 970 916,23	5 239 198,05	44,953103	34,728043	Метод спутниковых геодезических измерений (определений)	0,25

(1)	(2)	(3)	(4)	(5)	(6)	(7)
10 814	4 970 934,38	5 239 195,61	44,953266	34,728010	Метод спутниковых геодезических измерений (определений)	0,25
10 815	4 970 940,05	5 239 195,83	44,953317	34,728012	Метод спутниковых геодезических измерений (определений)	0,25
10 816	4 970 945,81	5 239 197,39	44,953369	34,728031	Метод спутниковых геодезических измерений (определений)	0,25
10 817	4 970 959,52	5 239 205,02	44,953493	34,728126	Метод спутниковых геодезических измерений (определений)	0,25
10 818	4 970 967,48	5 239 209,76	44,953565	34,728185	Метод спутниковых геодезических измерений (определений)	0,25
10 819	4 970 974,86	5 239 215,17	44,953632	34,728253	Метод спутниковых геодезических измерений (определений)	0,25
10 820	4 970 983,01	5 239 224,25	44,953706	34,728367	Метод спутниковых геодезических измерений (определений)	0,25
10 821	4 970 990,45	5 239 236,31	44,953774	34,728519	Метод спутниковых геодезических измерений (определений)	0,25
10 822	4 970 998,47	5 239 246,65	44,953847	34,728649	Метод спутниковых геодезических измерений (определений)	0,25
10 823	4 971 011,27	5 239 255,69	44,953963	34,728762	Метод спутниковых геодезических измерений (определений)	0,25
10 824	4 971 025,89	5 239 260,66	44,954095	34,728823	Метод спутниковых геодезических измерений (определений)	0,25
10 825	4 971 043,54	5 239 263,81	44,954254	34,728861	Метод спутниковых геодезических измерений (определений)	0,25
10 826	4 971 059,51	5 239 266,03	44,954398	34,728887	Метод спутниковых геодезических измерений (определений)	0,25
10 827	4 971 073,70	5 239 271,20	44,954526	34,728951	Метод спутниковых геодезических измерений (определений)	0,25
10 828	4 971 087,53	5 239 277,58	44,954651	34,729030	Метод спутниковых геодезических измерений (определений)	0,25
10 829	4 971 100,37	5 239 282,05	44,954767	34,729085	Метод спутниковых геодезических измерений (определений)	0,25

(1)	(2)	(3)	(4)	(5)	(6)	(7)
10 830	4 971 117,94	5 239 283,07	44,954925	34,729096	Метод спутниковых геодезических измерений (определений)	0,25
10 831	4 971 134,55	5 239 287,80	44,955075	34,729154	Метод спутниковых геодезических измерений (определений)	0,25
10 832	4 971 141,75	5 239 291,02	44,955140	34,729194	Метод спутниковых геодезических измерений (определений)	0,25
10 833	4 971 148,15	5 239 295,43	44,955198	34,729249	Метод спутниковых геодезических измерений (определений)	0,25
10 834	4 971 158,06	5 239 304,76	44,955288	34,729366	Метод спутниковых геодезических измерений (определений)	0,25
10 835	4 971 173,28	5 239 317,20	44,955426	34,729522	Метод спутниковых геодезических измерений (определений)	0,25
10 836	4 971 187,83	5 239 329,98	44,955558	34,729682	Метод спутниковых геодезических измерений (определений)	0,25
10 837	4 971 198,29	5 239 341,45	44,955653	34,729826	Метод спутниковых геодезических измерений (определений)	0,25
10 838	4 971 210,40	5 239 353,41	44,955763	34,729976	Метод спутниковых геодезических измерений (определений)	0,25
10 839	4 971 219,49	5 239 367,30	44,955846	34,730151	Метод спутниковых геодезических измерений (определений)	0,25
10 840	4 971 228,55	5 239 384,18	44,955929	34,730364	Метод спутниковых геодезических измерений (определений)	0,25
10 841	4 971 235,60	5 239 401,94	44,955994	34,730588	Метод спутниковых геодезических измерений (определений)	0,25
10 842	4 971 245,68	5 239 418,37	44,956086	34,730795	Метод спутниковых геодезических измерений (определений)	0,25
10 843	4 971 257,69	5 239 429,77	44,956195	34,730938	Метод спутниковых геодезических измерений (определений)	0,25
10 844	4 971 269,29	5 239 435,95	44,956300	34,731015	Метод спутниковых геодезических измерений (определений)	0,25
10 845	4 971 283,22	5 239 443,25	44,956426	34,731106	Метод спутниковых геодезических измерений (определений)	0,25

(1)	(2)	(3)	(4)	(5)	(6)	(7)
10 846	4 971 299,07	5 239 448,00	44,956569	34,731164	Метод спутниковых геодезических измерений (определений)	0,25
10 847	4 971 315,93	5 239 452,79	44,956721	34,731223	Метод спутниковых геодезических измерений (определений)	0,25
10 848	4 971 332,13	5 239 454,70	44,956867	34,731245	Метод спутниковых геодезических измерений (определений)	0,25
10 849	4 971 347,65	5 239 459,03	44,957007	34,731298	Метод спутниковых геодезических измерений (определений)	0,25
10 850	4 971 367,50	5 239 464,73	44,957186	34,731368	Метод спутниковых геодезических измерений (определений)	0,25
10 851	4 971 384,77	5 239 470,74	44,957342	34,731442	Метод спутниковых геодезических измерений (определений)	0,25
10 852	4 971 402,51	5 239 475,63	44,957502	34,731502	Метод спутниковых геодезических измерений (определений)	0,25
10 853	4 971 420,57	5 239 481,25	44,957665	34,731571	Метод спутниковых геодезических измерений (определений)	0,25
10 854	4 971 435,30	5 239 486,54	44,957798	34,731636	Метод спутниковых геодезических измерений (определений)	0,25
10 855	4 971 460,23	5 239 495,21	44,958023	34,731743	Метод спутниковых геодезических измерений (определений)	0,25
10 856	4 971 473,63	5 239 499,99	44,958144	34,731802	Метод спутниковых геодезических измерений (определений)	0,25
10 857	4 971 483,92	5 239 505,38	44,958237	34,731869	Метод спутниковых геодезических измерений (определений)	0,25
10 858	4 971 495,19	5 239 512,36	44,958339	34,731956	Метод спутниковых геодезических измерений (определений)	0,25
10 859	4 971 532,58	5 239 530,52	44,958677	34,732182	Метод спутниковых геодезических измерений (определений)	0,25
10 860	4 971 545,96	5 239 538,63	44,958798	34,732283	Метод спутниковых геодезических измерений (определений)	0,25
10 861	4 971 578,94	5 239 552,21	44,959096	34,732451	Метод спутниковых геодезических измерений (определений)	0,25

(1)	(2)	(3)	(4)	(5)	(6)	(7)
10 862	4 971 596,67	5 239 558,29	44,959256	34,732526	Метод спутниковых геодезических измерений (определений)	0,25
10 863	4 971 599,88	5 239 559,25	44,959285	34,732538	Метод спутниковых геодезических измерений (определений)	0,25
10 864	4 971 606,30	5 239 563,18	44,959343	34,732587	Метод спутниковых геодезических измерений (определений)	0,25
10 865	4 971 612,00	5 239 570,59	44,959395	34,732680	Метод спутниковых геодезических измерений (определений)	0,25
10 866	4 971 615,50	5 239 577,07	44,959427	34,732762	Метод спутниковых геодезических измерений (определений)	0,25
10 867	4 971 619,01	5 239 581,22	44,959459	34,732814	Метод спутниковых геодезических измерений (определений)	0,25
10 868	4 971 623,54	5 239 583,94	44,959500	34,732848	Метод спутниковых геодезических измерений (определений)	0,25
10 869	4 971 636,06	5 239 589,68	44,959613	34,732919	Метод спутниковых геодезических измерений (определений)	0,25
10 870	4 971 651,35	5 239 594,14	44,959751	34,732974	Метод спутниковых геодезических измерений (определений)	0,25
10 871	4 971 663,09	5 239 597,98	44,959857	34,733021	Метод спутниковых геодезических измерений (определений)	0,25
10 872	4 971 672,04	5 239 603,26	44,959938	34,733087	Метод спутниковых геодезических измерений (определений)	0,25
10 873	4 971 678,76	5 239 609,63	44,959999	34,733167	Метод спутниковых геодезических измерений (определений)	0,25
10 874	4 971 683,25	5 239 617,65	44,960040	34,733268	Метод спутниковых геодезических измерений (определений)	0,25
10 875	4 971 687,47	5 239 628,89	44,960079	34,733410	Метод спутниковых геодезических измерений (определений)	0,25
10 876	4 971 696,92	5 239 640,68	44,960165	34,733558	Метод спутниковых геодезических измерений (определений)	0,25
10 877	4 971 703,53	5 239 646,80	44,960225	34,733635	Метод спутниковых геодезических измерений (определений)	0,25

(1)	(2)	(3)	(4)	(5)	(6)	(7)
10 878	4 971 714,14	5 239 652,66	44,960321	34,733708	Метод спутниковых геодезических измерений (определений)	0,25
10 879	4 971 724,21	5 239 657,81	44,960412	34,733772	Метод спутниковых геодезических измерений (определений)	0,25
10 880	4 971 733,30	5 239 659,32	44,960494	34,733790	Метод спутниковых геодезических измерений (определений)	0,25
10 881	4 971 741,10	5 239 657,88	44,960564	34,733771	Метод спутниковых геодезических измерений (определений)	0,25
10 882	4 971 747,98	5 239 658,75	44,960626	34,733781	Метод спутниковых геодезических измерений (определений)	0,25
10 883	4 971 760,49	5 239 663,92	44,960739	34,733845	Метод спутниковых геодезических измерений (определений)	0,25
10 884	4 971 772,24	5 239 667,41	44,960845	34,733888	Метод спутниковых геодезических измерений (определений)	0,25
10 885	4 971 780,54	5 239 672,06	44,960920	34,733946	Метод спутниковых геодезических измерений (определений)	0,25
10 886	4 971 789,37	5 239 677,60	44,961000	34,734015	Метод спутниковых геодезических измерений (определений)	0,25
10 887	4 971 799,35	5 239 680,45	44,961090	34,734050	Метод спутниковых геодезических измерений (определений)	0,25
10 888	4 971 810,89	5 239 680,96	44,961194	34,734055	Метод спутниковых геодезических измерений (определений)	0,25
10 889	4 971 822,87	5 239 684,79	44,961302	34,734102	Метод спутниковых геодезических измерений (определений)	0,25
10 890	4 971 829,72	5 239 689,03	44,961364	34,734155	Метод спутниковых геодезических измерений (определений)	0,25
10 891	4 971 839,79	5 239 693,22	44,961455	34,734207	Метод спутниковых геодезических измерений (определений)	0,25
10 892	4 971 844,67	5 239 694,54	44,961499	34,734223	Метод спутниковых геодезических измерений (определений)	0,25
10 893	4 971 850,77	5 239 695,05	44,961554	34,734229	Метод спутниковых геодезических измерений (определений)	0,25

(1)	(2)	(3)	(4)	(5)	(6)	(7)
10 894	4 971 855,22	5 239 695,27	44,961594	34,734231	Метод спутниковых геодезических измерений (определений)	0,25
10 895	4 971 859,43	5 239 696,19	44,961632	34,734242	Метод спутниковых геодезических измерений (определений)	0,25
10 896	4 971 864,07	5 239 699,93	44,961674	34,734289	Метод спутниковых геодезических измерений (определений)	0,25
10 897	4 971 868,35	5 239 705,96	44,961713	34,734365	Метод спутниковых геодезических измерений (определений)	0,25
10 898	4 971 871,33	5 239 708,43	44,961740	34,734396	Метод спутниковых геодезических измерений (определений)	0,25
10 899	4 971 874,86	5 239 709,83	44,961772	34,734413	Метод спутниковых геодезических измерений (определений)	0,25
10 900	4 971 884,08	5 239 711,34	44,961855	34,734431	Метод спутниковых геодезических измерений (определений)	0,25
10 901	4 971 894,07	5 239 713,08	44,961945	34,734452	Метод спутниковых геодезических измерений (определений)	0,25
10 902	4 971 907,04	5 239 715,47	44,962062	34,734481	Метод спутниковых геодезических измерений (определений)	0,25
10 903	4 971 920,47	5 239 718,38	44,962183	34,734516	Метод спутниковых геодезических измерений (определений)	0,25
10 904	4 971 933,54	5 239 722,51	44,962301	34,734567	Метод спутниковых геодезических измерений (определений)	0,25
10 905	4 971 946,42	5 239 723,91	44,962417	34,734583	Метод спутниковых геодезических измерений (определений)	0,25
10 906	4 971 958,09	5 239 724,88	44,962522	34,734594	Метод спутниковых геодезических измерений (определений)	0,25
10 907	4 971 965,85	5 239 726,62	44,962592	34,734615	Метод спутниковых геодезических измерений (определений)	0,25
10 908	4 971 975,36	5 239 731,12	44,962678	34,734671	Метод спутниковых геодезических измерений (определений)	0,25
10 909	4 971 984,21	5 239 735,38	44,962758	34,734724	Метод спутниковых геодезических измерений (определений)	0,25

(1)	(2)	(3)	(4)	(5)	(6)	(7)
10 910	4 971 995,85	5 239 738,32	44,962863	34,734760	Метод спутниковых геодезических измерений (определений)	0,25
10 911	4 972 011,40	5 239 739,35	44,963003	34,734771	Метод спутниковых геодезических измерений (определений)	0,25
10 912	4 972 025,09	5 239 737,98	44,963126	34,734752	Метод спутниковых геодезических измерений (определений)	0,25
10 913	4 972 037,21	5 239 736,59	44,963235	34,734733	Метод спутниковых геодезических измерений (определений)	0,25
10 914	4 972 046,56	5 239 734,80	44,963319	34,734709	Метод спутниковых геодезических измерений (определений)	0,25
10 915	4 972 054,27	5 239 731,86	44,963388	34,734671	Метод спутниковых геодезических измерений (определений)	0,25
10 916	4 972 062,41	5 239 727,94	44,963461	34,734620	Метод спутниковых геодезических измерений (определений)	0,25
10 917	4 972 073,78	5 239 724,15	44,963563	34,734571	Метод спутниковых геодезических измерений (определений)	0,25
10 918	4 972 087,57	5 239 723,03	44,963687	34,734555	Метод спутниковых геодезических измерений (определений)	0,25
10 919	4 972 100,46	5 239 724,03	44,963803	34,734566	Метод спутниковых геодезических измерений (определений)	0,25
10 920	4 972 109,45	5 239 725,99	44,963884	34,734590	Метод спутниковых геодезических измерений (определений)	0,25
10 921	4 972 120,30	5 239 729,64	44,963982	34,734635	Метод спутниковых геодезических измерений (определений)	0,25
10 922	4 972 129,60	5 239 733,20	44,964066	34,734679	Метод спутниковых геодезических измерений (определений)	0,25
10 923	4 972 132,14	5 239 735,04	44,964089	34,734702	Метод спутниковых геодезических измерений (определений)	0,25
10 924	4 972 134,34	5 239 737,51	44,964109	34,734733	Метод спутниковых геодезических измерений (определений)	0,25
10 925	4 972 135,76	5 239 740,30	44,964122	34,734768	Метод спутниковых геодезических измерений (определений)	0,25

(1)	(2)	(3)	(4)	(5)	(6)	(7)
10 926	4 972 136,17	5 239 743,86	44,964126	34,734813	Метод спутниковых геодезических измерений (определений)	0,25
10 927	4 972 134,79	5 239 748,81	44,964114	34,734876	Метод спутниковых геодезических измерений (определений)	0,25
10 928	4 972 134,63	5 239 754,41	44,964113	34,734947	Метод спутниковых геодезических измерений (определений)	0,25
10 929	4 972 136,70	5 239 758,83	44,964132	34,735003	Метод спутниковых геодезических измерений (определений)	0,25
10 930	4 972 140,77	5 239 762,90	44,964169	34,735054	Метод спутниковых геодезических измерений (определений)	0,25
10 931	4 972 148,38	5 239 768,89	44,964238	34,735129	Метод спутниковых геодезических измерений (определений)	0,25
10 932	4 972 157,04	5 239 770,07	44,964316	34,735143	Метод спутниковых геодезических измерений (определений)	0,25
10 933	4 972 164,85	5 239 767,30	44,964386	34,735107	Метод спутниковых геодезических измерений (определений)	0,25
10 934	4 972 171,70	5 239 760,27	44,964447	34,735017	Метод спутниковых геодезических измерений (определений)	0,25
10 935	4 972 175,22	5 239 751,24	44,964478	34,734902	Метод спутниковых геодезических измерений (определений)	0,25
10 936	4 972 175,20	5 239 742,23	44,964477	34,734788	Метод спутниковых геодезических измерений (определений)	0,25
10 937	4 972 175,89	5 239 740,03	44,964483	34,734760	Метод спутниковых геодезических измерений (определений)	0,25
10 938	4 972 177,34	5 239 738,87	44,964496	34,734745	Метод спутниковых геодезических измерений (определений)	0,25
10 939	4 972 179,67	5 239 738,98	44,964517	34,734746	Метод спутниковых геодезических измерений (определений)	0,25
10 940	4 972 183,77	5 239 740,81	44,964554	34,734769	Метод спутниковых геодезических измерений (определений)	0,25
10 941	4 972 189,53	5 239 741,98	44,964606	34,734783	Метод спутниковых геодезических измерений (определений)	0,25

(1)	(2)	(3)	(4)	(5)	(6)	(7)
10 942	4 972 199,78	5 239 740,59	44,964698	34,734764	Метод спутниковых геодезических измерений (определений)	0,25
10 943	4 972 212,24	5 239 738,95	44,964810	34,734742	Метод спутниковых геодезических измерений (определений)	0,25
10 944	4 972 222,03	5 239 737,40	44,964898	34,734721	Метод спутниковых геодезических измерений (определений)	0,25
10 945	4 972 235,70	5 239 736,50	44,965021	34,734708	Метод спутниковых геодезических измерений (определений)	0,25
10 946	4 972 247,60	5 239 736,84	44,965128	34,734711	Метод спутниковых геодезических измерений (определений)	0,25
10 947	4 972 262,12	5 239 741,32	44,965259	34,734766	Метод спутниковых геодезических измерений (определений)	0,25
10 948	4 972 272,19	5 239 745,99	44,965350	34,734824	Метод спутниковых геодезических измерений (определений)	0,25
10 949	4 972 283,54	5 239 754,88	44,965453	34,734935	Метод спутниковых геодезических измерений (определений)	0,25
10 950	4 972 291,04	5 239 762,19	44,965521	34,735027	Метод спутниковых геодезических измерений (определений)	0,25
10 951	4 972 296,28	5 239 771,87	44,965569	34,735149	Метод спутниковых геодезических измерений (определений)	0,25
10 952	4 972 299,08	5 239 781,35	44,965595	34,735269	Метод спутниковых геодезических измерений (определений)	0,25
10 953	4 972 304,72	5 239 796,26	44,965647	34,735457	Метод спутниковых геодезических измерений (определений)	0,25
10 954	4 972 310,39	5 239 808,04	44,965699	34,735606	Метод спутниковых геодезических измерений (определений)	0,25
10 955	4 972 313,87	5 239 815,26	44,965731	34,735697	Метод спутниковых геодезических измерений (определений)	0,25
10 956	4 972 316,70	5 239 822,39	44,965757	34,735787	Метод спутниковых геодезических измерений (определений)	0,25
10 957	4 972 322,42	5 239 828,75	44,965809	34,735867	Метод спутниковых геодезических измерений (определений)	0,25

(1)	(2)	(3)	(4)	(5)	(6)	(7)
10 958	4 972 330,47	5 239 834,59	44,965882	34,735940	Метод спутниковых геодезических измерений (определений)	0,25
10 959	4 972 335,75	5 239 841,03	44,965930	34,736021	Метод спутниковых геодезических измерений (определений)	0,25
10 960	4 972 340,67	5 239 850,23	44,965975	34,736137	Метод спутниковых геодезических измерений (определений)	0,25
10 961	4 972 346,67	5 239 862,36	44,966030	34,736290	Метод спутниковых геодезических измерений (определений)	0,25
10 962	4 972 353,25	5 239 870,71	44,966090	34,736395	Метод спутниковых геодезических измерений (определений)	0,25
10 963	4 972 362,29	5 239 878,78	44,966172	34,736496	Метод спутниковых геодезических измерений (определений)	0,25
10 964	4 972 373,56	5 239 885,98	44,966274	34,736586	Метод спутниковых геодезических измерений (определений)	0,25
10 965	4 972 383,62	5 239 892,78	44,966365	34,736671	Метод спутниковых геодезических измерений (определений)	0,25
10 966	4 972 393,97	5 239 902,51	44,966459	34,736793	Метод спутниковых геодезических измерений (определений)	0,25
10 967	4 972 405,95	5 239 916,42	44,966568	34,736968	Метод спутниковых геодезических измерений (определений)	0,25
10 968	4 972 412,74	5 239 926,52	44,966630	34,737095	Метод спутниковых геодезических измерений (определений)	0,25
10 969	4 972 416,02	5 239 933,25	44,966660	34,737180	Метод спутниковых геодезических измерений (определений)	0,25
10 970	4 972 420,42	5 239 937,86	44,966700	34,737238	Метод спутниковых геодезических измерений (определений)	0,25
10 971	4 972 426,98	5 239 938,95	44,966759	34,737251	Метод спутниковых геодезических измерений (определений)	0,25
10 972	4 972 434,21	5 239 937,91	44,966824	34,737237	Метод спутниковых геодезических измерений (определений)	0,25
10 973	4 972 455,79	5 239 933,94	44,967018	34,737184	Метод спутниковых геодезических измерений (определений)	0,25

(1)	(2)	(3)	(4)	(5)	(6)	(7)
10 974	4 972 473,17	5 239 931,58	44,967174	34,737152	Метод спутниковых геодезических измерений (определений)	0,25
10 975	4 972 490,29	5 239 930,63	44,967328	34,737138	Метод спутниковых геодезических измерений (определений)	0,25
10 976	4 972 501,61	5 239 931,36	44,967430	34,737146	Метод спутниковых геодезических измерений (определений)	0,25
10 977	4 972 515,15	5 239 934,01	44,967552	34,737178	Метод спутниковых геодезических измерений (определений)	0,25
10 978	4 972 524,57	5 239 936,63	44,967637	34,737210	Метод спутниковых геодезических измерений (определений)	0,25
10 979	4 972 532,87	5 239 940,03	44,967712	34,737252	Метод спутниковых геодезических измерений (определений)	0,25
10 980	4 972 541,28	5 239 944,91	44,967788	34,737313	Метод спутниковых геодезических измерений (определений)	0,25
10 981	4 972 552,90	5 239 950,39	44,967893	34,737381	Метод спутниковых геодезических измерений (определений)	0,25
10 982	4 972 570,19	5 239 954,90	44,968049	34,737436	Метод спутниковых геодезических измерений (определений)	0,25
10 983	4 972 580,50	5 239 957,66	44,968142	34,737470	Метод спутниковых геодезических измерений (определений)	0,25
10 984	4 972 591,38	5 239 958,25	44,968240	34,737476	Метод спутниковых геодезических измерений (определений)	0,25
10 985	4 972 606,28	5 239 957,60	44,968374	34,737466	Метод спутниковых геодезических измерений (определений)	0,25
10 986	4 972 623,86	5 239 957,13	44,968532	34,737458	Метод спутниковых геодезических измерений (определений)	0,25
10 987	4 972 650,86	5 239 956,91	44,968775	34,737452	Метод спутниковых геодезических измерений (определений)	0,25
10 988	4 972 668,86	5 239 958,35	44,968937	34,737468	Метод спутниковых геодезических измерений (определений)	0,25
10 989	4 972 682,30	5 239 957,83	44,969058	34,737460	Метод спутниковых геодезических измерений (определений)	0,25

(1)	(2)	(3)	(4)	(5)	(6)	(7)
10 990	4 972 692,55	5 239 955,43	44,969150	34,737428	Метод спутниковых геодезических измерений (определений)	0,25
10 991	4 972 705,05	5 239 949,46	44,969262	34,737351	Метод спутниковых геодезических измерений (определений)	0,25
10 992	4 972 713,34	5 239 943,78	44,969336	34,737278	Метод спутниковых геодезических измерений (определений)	0,25
10 993	4 972 724,85	5 239 936,56	44,969439	34,737185	Метод спутниковых геодезических измерений (определений)	0,25
10 994	4 972 734,10	5 239 933,81	44,969522	34,737149	Метод спутниковых геодезических измерений (определений)	0,25
10 995	4 972 742,22	5 239 933,00	44,969595	34,737138	Метод спутниковых геодезических измерений (определений)	0,25
10 996	4 972 750,55	5 239 932,68	44,969670	34,737133	Метод спутниковых геодезических измерений (определений)	0,25
10 997	4 972 760,45	5 239 933,40	44,969759	34,737141	Метод спутниковых геодезических измерений (определений)	0,25
10 998	4 972 768,33	5 239 933,73	44,969830	34,737144	Метод спутниковых геодезических измерений (определений)	0,25
10 999	4 972 776,14	5 239 931,41	44,969900	34,737114	Метод спутниковых геодезических измерений (определений)	0,25
11 000	4 972 784,83	5 239 928,26	44,969978	34,737073	Метод спутниковых геодезических измерений (определений)	0,25
11 001	4 972 791,62	5 239 927,39	44,970039	34,737061	Метод спутниковых геодезических измерений (определений)	0,25
11 002	4 972 801,52	5 239 926,86	44,970128	34,737053	Метод спутниковых геодезических измерений (определений)	0,25
11 003	4 972 812,98	5 239 924,61	44,970231	34,737023	Метод спутниковых геодезических измерений (определений)	0,25
11 004	4 972 823,46	5 239 921,70	44,970325	34,736985	Метод спутниковых геодезических измерений (определений)	0,25
11 005	4 972 830,12	5 239 921,98	44,970385	34,736988	Метод спутниковых геодезических измерений (определений)	0,25

(1)	(2)	(3)	(4)	(5)	(6)	(7)
11 006	4 972 861,29	5 239 929,32	44,970666	34,737077	Метод спутниковых геодезических измерений (определений)	0,25
11 007	4 972 883,14	5 239 933,71	44,970863	34,737130	Метод спутниковых геодезических измерений (определений)	0,25
11 008	4 972 896,55	5 239 938,18	44,970984	34,737185	Метод спутниковых геодезических измерений (определений)	0,25
11 009	4 972 906,83	5 239 943,95	44,971077	34,737257	Метод спутниковых геодезических измерений (определений)	0,25
11 010	4 972 921,17	5 239 954,96	44,971207	34,737395	Метод спутниковых геодезических измерений (определений)	0,25
11 011	4 972 930,75	5 239 963,80	44,971294	34,737506	Метод спутниковых геодезических измерений (определений)	0,25
11 012	4 972 940,52	5 239 976,53	44,971383	34,737666	Метод спутниковых геодезических измерений (определений)	0,25
11 013	4 972 949,85	5 239 990,11	44,971468	34,737837	Метод спутниковых геодезических измерений (определений)	0,25
11 014	4 972 960,99	5 239 999,36	44,971569	34,737953	Метод спутниковых геодезических измерений (определений)	0,25
11 015	4 972 967,51	5 240 003,12	44,971628	34,738000	Метод спутниковых геодезических измерений (определений)	0,25
11 016	4 972 971,51	5 240 004,03	44,971664	34,738011	Метод спутниковых геодезических измерений (определений)	0,25
11 017	4 972 975,84	5 240 003,36	44,971703	34,738002	Метод спутниковых геодезических измерений (определений)	0,25
11 018	4 972 979,08	5 240 001,35	44,971732	34,737976	Метод спутниковых геодезических измерений (определений)	0,25
11 019	4 972 986,04	5 239 994,00	44,971794	34,737882	Метод спутниковых геодезических измерений (определений)	0,25
11 020	4 972 992,66	5 239 988,52	44,971853	34,737812	Метод спутниковых геодезических измерений (определений)	0,25
11 021	4 973 000,36	5 239 984,96	44,971922	34,737766	Метод спутниковых геодезических измерений (определений)	0,25

(1)	(2)	(3)	(4)	(5)	(6)	(7)
11 022	4 973 004,58	5 239 985,00	44,971960	34,737766	Метод спутниковых геодезических измерений (определений)	0,25
11 023	4 973 007,24	5 239 985,99	44,971984	34,737778	Метод спутниковых геодезических измерений (определений)	0,25
11 024	4 973 009,44	5 239 987,83	44,972004	34,737801	Метод спутниковых геодезических измерений (определений)	0,25
11 025	4 973 011,84	5 239 993,36	44,972026	34,737871	Метод спутниковых геодезических измерений (определений)	0,25
11 026	4 973 014,30	5 240 002,39	44,972049	34,737985	Метод спутниковых геодезических измерений (определений)	0,25
11 027	4 973 017,75	5 240 014,89	44,972081	34,738143	Метод спутниковых геодезических измерений (определений)	0,25
11 028	4 973 024,29	5 240 028,13	44,972141	34,738310	Метод спутниковых геодезических измерений (определений)	0,25
11 029	4 973 028,69	5 240 033,05	44,972181	34,738372	Метод спутниковых геодезических измерений (определений)	0,25
11 030	4 973 038,32	5 240 037,86	44,972268	34,738432	Метод спутниковых геодезических измерений (определений)	0,25
11 031	4 973 047,05	5 240 041,98	44,972347	34,738483	Метод спутниковых геодезических измерений (определений)	0,25
11 032	4 973 055,23	5 240 047,65	44,972421	34,738554	Метод спутниковых геодезических измерений (определений)	0,25
11 033	4 973 072,04	5 240 056,18	44,972573	34,738660	Метод спутниковых геодезических измерений (определений)	0,25
11 034	4 973 085,01	5 240 060,65	44,972690	34,738715	Метод спутниковых геодезических измерений (определений)	0,25
11 035	4 973 101,98	5 240 063,71	44,972843	34,738752	Метод спутниковых геодезических измерений (определений)	0,25
11 036	4 973 114,27	5 240 068,03	44,972954	34,738805	Метод спутниковых геодезических измерений (определений)	0,25
11 037	4 973 123,55	5 240 073,54	44,973038	34,738874	Метод спутниковых геодезических измерений (определений)	0,25

(1)	(2)	(3)	(4)	(5)	(6)	(7)
11 038	4 973 132,16	5 240 081,03	44,973116	34,738968	Метод спутниковых геодезических измерений (определений)	0,25
11 039	4 973 137,76	5 240 088,58	44,973167	34,739063	Метод спутниковых геодезических измерений (определений)	0,25
11 040	4 973 144,02	5 240 095,99	44,973224	34,739156	Метод спутниковых геодезических измерений (определений)	0,25
11 041	4 973 152,42	5 240 100,56	44,973300	34,739213	Метод спутниковых геодезических измерений (определений)	0,25
11 042	4 973 164,74	5 240 103,12	44,973411	34,739244	Метод спутниковых геодезических измерений (определений)	0,25
11 043	4 973 176,97	5 240 102,35	44,973521	34,739233	Метод спутниковых геодезических измерений (определений)	0,25
11 044	4 973 185,21	5 240 100,16	44,973595	34,739204	Метод спутниковых геодезических измерений (определений)	0,25
11 045	4 973 193,48	5 240 095,35	44,973669	34,739142	Метод спутниковых геодезических измерений (определений)	0,25
11 046	4 973 198,64	5 240 090,12	44,973715	34,739075	Метод спутниковых геодезических измерений (определений)	0,25
11 047	4 973 201,44	5 240 088,07	44,973740	34,739049	Метод спутниковых геодезических измерений (определений)	0,25
11 048	4 973 204,56	5 240 087,39	44,973768	34,739040	Метод спутниковых геодезических измерений (определений)	0,25
11 049	4 973 212,33	5 240 088,49	44,973838	34,739053	Метод спутниковых геодезических измерений (определений)	0,25
11 050	4 973 225,98	5 240 091,54	44,973961	34,739090	Метод спутниковых геодезических измерений (определений)	0,25
11 051	4 973 238,48	5 240 096,32	44,974074	34,739149	Метод спутниковых геодезических измерений (определений)	0,25
11 052	4 973 250,90	5 240 099,67	44,974186	34,739190	Метод спутниковых геодезических измерений (определений)	0,25
11 053	4 973 263,78	5 240 100,90	44,974302	34,739204	Метод спутниковых геодезических измерений (определений)	0,25

(1)	(2)	(3)	(4)	(5)	(6)	(7)
11 054	4 973 276,36	5 240 099,03	44,974415	34,739179	Метод спутниковых геодезических измерений (определений)	0,25
11 055	4 973 287,60	5 240 097,00	44,974516	34,739152	Метод спутниковых геодезических измерений (определений)	0,25
11 056	4 973 300,65	5 240 091,79	44,974633	34,739084	Метод спутниковых геодезических измерений (определений)	0,25
11 057	4 973 320,76	5 240 081,64	44,974813	34,738953	Метод спутниковых геодезических измерений (определений)	0,25
11 058	4 973 332,82	5 240 074,79	44,974921	34,738865	Метод спутниковых геодезических измерений (определений)	0,25
11 059	4 973 343,19	5 240 071,60	44,975014	34,738823	Метод спутниковых геодезических измерений (определений)	0,25
11 060	4 973 362,34	5 240 068,37	44,975186	34,738780	Метод спутниковых геодезических измерений (определений)	0,25
11 061	4 973 376,04	5 240 065,51	44,975309	34,738742	Метод спутниковых геодезических измерений (определений)	0,25
11 062	4 973 388,63	5 240 061,37	44,975422	34,738688	Метод спутниковых геодезических измерений (определений)	0,25
11 063	4 973 401,36	5 240 054,62	44,975536	34,738601	Метод спутниковых геодезических измерений (определений)	0,25
11 064	4 973 413,90	5 240 045,34	44,975648	34,738482	Метод спутниковых геодезических измерений (определений)	0,25
11 065	4 973 429,55	5 240 035,86	44,975788	34,738360	Метод спутниковых геодезических измерений (определений)	0,25
11 066	4 973 437,02	5 240 032,55	44,975855	34,738317	Метод спутниковых геодезических измерений (определений)	0,25
11 067	4 973 443,91	5 240 033,15	44,975917	34,738324	Метод спутниковых геодезических измерений (определений)	0,25
11 068	4 973 450,33	5 240 036,45	44,975975	34,738365	Метод спутниковых геодезических измерений (определений)	0,25
11 069	4 973 462,03	5 240 044,63	44,976081	34,738467	Метод спутниковых геодезических измерений (определений)	0,25

(1)	(2)	(3)	(4)	(5)	(6)	(7)
11 070	4 973 478,59	5 240 056,60	44,976231	34,738617	Метод спутниковых геодезических измерений (определений)	0,25
11 071	4 973 489,73	5 240 064,76	44,976332	34,738719	Метод спутниковых геодезических измерений (определений)	0,25
11 072	4 973 498,80	5 240 069,17	44,976414	34,738774	Метод спутниковых геодезических измерений (определений)	0,25
11 073	4 973 507,58	5 240 070,84	44,976493	34,738794	Метод спутниковых геодезических измерений (определений)	0,25
11 074	4 973 517,47	5 240 070,76	44,976582	34,738792	Метод спутниковых геодезических измерений (определений)	0,25
11 075	4 973 525,02	5 240 071,80	44,976650	34,738804	Метод спутниковых геодезических измерений (определений)	0,25
11 076	4 973 531,99	5 240 075,11	44,976713	34,738845	Метод спутниковых геодезических измерений (определений)	0,25
11 077	4 973 540,03	5 240 082,28	44,976786	34,738935	Метод спутниковых геодезических измерений (определений)	0,25
11 078	4 973 550,97	5 240 089,71	44,976885	34,739028	Метод спутниковых геодезических измерений (определений)	0,25
11 079	4 973 560,59	5 240 094,86	44,976972	34,739092	Метод спутниковых геодезических измерений (определений)	0,25
11 080	4 973 566,54	5 240 099,80	44,977026	34,739154	Метод спутниковых геодезических измерений (определений)	0,25
11 081	4 973 573,91	5 240 107,90	44,977093	34,739256	Метод спутниковых геодезических измерений (определений)	0,25
11 082	4 973 585,33	5 240 121,75	44,977197	34,739430	Метод спутниковых геодезических измерений (определений)	0,25
11 083	4 973 592,49	5 240 129,23	44,977262	34,739524	Метод спутниковых геодезических измерений (определений)	0,25
11 084	4 973 599,75	5 240 138,13	44,977328	34,739636	Метод спутниковых геодезических измерений (определений)	0,25
11 085	4 973 605,44	5 240 147,64	44,977380	34,739756	Метод спутниковых геодезических измерений (определений)	0,25

(1)	(2)	(3)	(4)	(5)	(6)	(7)
11 086	4 973 609,09	5 240 160,77	44,977414	34,739922	Метод спутниковых геодезических измерений (определений)	0,25
11 087	4 973 610,21	5 240 172,23	44,977425	34,740067	Метод спутниковых геодезических измерений (определений)	0,25
11 088	4 973 610,13	5 240 180,74	44,977425	34,740175	Метод спутниковых геодезических измерений (определений)	0,25
11 089	4 973 608,92	5 240 191,30	44,977415	34,740309	Метод спутниковых геодезических измерений (определений)	0,25
11 090	4 973 609,26	5 240 201,89	44,977419	34,740443	Метод спутниковых геодезических измерений (определений)	0,25
11 091	4 973 612,29	5 240 211,15	44,977447	34,740560	Метод спутниковых геодезических измерений (определений)	0,25
11 092	4 973 617,99	5 240 219,77	44,977499	34,740669	Метод спутниковых геодезических измерений (определений)	0,25
11 093	4 973 623,91	5 240 227,90	44,977553	34,740771	Метод спутниковых геодезических измерений (определений)	0,25
11 094	4 973 631,71	5 240 237,96	44,977624	34,740898	Метод спутниковых геодезических измерений (определений)	0,25
11 095	4 973 638,64	5 240 245,53	44,977687	34,740993	Метод спутниковых геодезических измерений (определений)	0,25
11 096	4 973 644,37	5 240 251,52	44,977739	34,741068	Метод спутниковых геодезических измерений (определений)	0,25
11 097	4 973 653,55	5 240 255,87	44,977822	34,741122	Метод спутниковых геодезических измерений (определений)	0,25
11 098	4 973 662,64	5 240 258,13	44,977904	34,741150	Метод спутниковых геодезических измерений (определений)	0,25
11 099	4 973 676,18	5 240 259,37	44,978026	34,741164	Метод спутниковых геодезических измерений (определений)	0,25
11 100	4 973 685,31	5 240 258,35	44,978108	34,741150	Метод спутниковых геодезических измерений (определений)	0,25
11 101	4 973 692,78	5 240 256,29	44,978175	34,741123	Метод спутниковых геодезических измерений (определений)	0,25

(1)	(2)	(3)	(4)	(5)	(6)	(7)
11 102	4 973 702,60	5 240 251,90	44,978263	34,741066	Метод спутниковых геодезических измерений (определений)	0,25
11 103	4 973 712,64	5 240 248,29	44,978353	34,741019	Метод спутниковых геодезических измерений (определений)	0,25
11 104	4 973 723,53	5 240 247,52	44,978451	34,741008	Метод спутниковых геодезических измерений (определений)	0,25
11 105	4 973 736,08	5 240 247,86	44,978564	34,741011	Метод спутниковых геодезических измерений (определений)	0,25
11 106	4 973 751,44	5 240 247,39	44,978702	34,741003	Метод спутниковых геодезических измерений (определений)	0,25
11 107	4 973 762,32	5 240 247,09	44,978800	34,740998	Метод спутниковых геодезических измерений (определений)	0,25
11 108	4 973 770,45	5 240 245,66	44,978873	34,740979	Метод спутниковых геодезических измерений (определений)	0,25
11 109	4 973 780,93	5 240 242,15	44,978967	34,740933	Метод спутниковых геодезических измерений (определений)	0,25
11 110	4 973 793,97	5 240 238,47	44,979084	34,740885	Метод спутниковых геодезических измерений (определений)	0,25
11 111	4 973 803,99	5 240 236,91	44,979174	34,740864	Метод спутниковых геодезических измерений (определений)	0,25
11 112	4 973 810,41	5 240 239,33	44,979232	34,740894	Метод спутниковых геодезических измерений (определений)	0,25
11 113	4 973 818,23	5 240 246,44	44,979303	34,740983	Метод спутниковых геодезических измерений (определений)	0,25
11 114	4 973 824,84	5 240 253,21	44,979363	34,741068	Метод спутниковых геодезических измерений (определений)	0,25
11 115	4 973 836,22	5 240 260,64	44,979466	34,741161	Метод спутниковых геодезических измерений (определений)	0,25
11 116	4 973 846,04	5 240 267,75	44,979555	34,741250	Метод спутниковых геодезических измерений (определений)	0,25
11 117	4 973 856,31	5 240 274,95	44,979648	34,741340	Метод спутниковых геодезических измерений (определений)	0,25

(1)	(2)	(3)	(4)	(5)	(6)	(7)
11 118	4 973 866,22	5 240 284,89	44,979738	34,741465	Метод спутниковых геодезических измерений (определений)	0,25
11 119	4 973 872,71	5 240 291,51	44,979797	34,741548	Метод спутниковых геодезических измерений (определений)	0,25
11 120	4 973 879,91	5 240 294,82	44,979862	34,741589	Метод спутниковых геодезических измерений (определений)	0,25
11 121	4 973 889,24	5 240 295,45	44,979946	34,741596	Метод спутниковых геодезических измерений (определений)	0,25
11 122	4 973 904,68	5 240 295,76	44,980085	34,741598	Метод спутниковых геодезических измерений (определений)	0,25
11 123	4 973 917,78	5 240 297,13	44,980203	34,741614	Метод спутниковых геодезических измерений (определений)	0,25
11 124	4 973 932,42	5 240 301,07	44,980335	34,741662	Метод спутниковых геодезических измерений (определений)	0,25
11 125	4 973 944,27	5 240 306,15	44,980442	34,741725	Метод спутниковых геодезических измерений (определений)	0,25
11 126	4 973 955,87	5 240 313,82	44,980547	34,741821	Метод спутниковых геодезических измерений (определений)	0,25
11 127	4 973 965,68	5 240 320,86	44,980636	34,741909	Метод спутниковых геодезических измерений (определений)	0,25
11 128	4 973 973,52	5 240 327,64	44,980707	34,741994	Метод спутниковых геодезических измерений (определений)	0,25
11 129	4 973 978,25	5 240 332,43	44,980750	34,742054	Метод спутниковых геодезических измерений (определений)	0,25
11 130	4 973 980,99	5 240 337,08	44,980775	34,742113	Метод спутниковых геодезических измерений (определений)	0,25
11 131	4 973 982,16	5 240 342,85	44,980786	34,742186	Метод спутниковых геодезических измерений (определений)	0,25
11 132	4 973 981,11	5 240 347,67	44,980777	34,742247	Метод спутниковых геодезических измерений (определений)	0,25
11 133	4 973 981,27	5 240 353,75	44,980779	34,742324	Метод спутниковых геодезических измерений (определений)	0,25

(1)	(2)	(3)	(4)	(5)	(6)	(7)
11 134	4 973 983,51	5 240 365,36	44,980800	34,742471	Метод спутниковых геодезических измерений (определений)	0,25
11 135	4 973 988,92	5 240 379,75	44,980850	34,742653	Метод спутниковых геодезических измерений (определений)	0,25
11 136	4 973 997,15	5 240 391,35	44,980925	34,742799	Метод спутниковых геодезических измерений (определений)	0,25
11 137	4 974 019,73	5 240 413,58	44,981130	34,743078	Метод спутниковых геодезических измерений (определений)	0,25
11 138	4 974 028,30	5 240 424,13	44,981208	34,743211	Метод спутниковых геодезических измерений (определений)	0,25
11 139	4 974 051,93	5 240 464,05	44,981424	34,743714	Метод спутниковых геодезических измерений (определений)	0,25
11 140	4 974 072,85	5 240 497,04	44,981615	34,744130	Метод спутниковых геодезических измерений (определений)	0,25
11 141	4 974 079,31	5 240 507,67	44,981674	34,744264	Метод спутниковых геодезических измерений (определений)	0,25
11 142	4 974 084,78	5 240 517,12	44,981724	34,744383	Метод спутниковых геодезических измерений (определений)	0,25
11 143	4 974 085,96	5 240 522,10	44,981735	34,744446	Метод спутниковых геодезических измерений (определений)	0,25
11 144	4 974 086,77	5 240 529,29	44,981743	34,744537	Метод спутниковых геодезических измерений (определений)	0,25
11 145	4 974 088,29	5 240 533,79	44,981757	34,744594	Метод спутниковых геодезических измерений (определений)	0,25
11 146	4 974 093,79	5 240 539,75	44,981807	34,744669	Метод спутниковых геодезических измерений (определений)	0,25
11 147	4 974 099,20	5 240 543,35	44,981856	34,744714	Метод спутниковых геодезических измерений (определений)	0,25
11 148	4 974 102,73	5 240 546,56	44,981888	34,744754	Метод спутниковых геодезических измерений (определений)	0,25
11 149	4 974 106,12	5 240 552,33	44,981919	34,744827	Метод спутниковых геодезических измерений (определений)	0,25

(1)	(2)	(3)	(4)	(5)	(6)	(7)
11 150	4 974 111,84	5 240 559,97	44,981971	34,744923	Метод спутниковых геодезических измерений (определений)	0,25
11 151	4 974 118,66	5 240 567,13	44,982033	34,745013	Метод спутниковых геодезических измерений (определений)	0,25
11 152	4 974 125,26	5 240 574,21	44,982093	34,745102	Метод спутниковых геодезических измерений (определений)	0,25
11 153	4 974 128,44	5 240 579,37	44,982122	34,745167	Метод спутниковых геодезических измерений (определений)	0,25
11 154	4 974 130,48	5 240 586,17	44,982141	34,745253	Метод спутниковых геодезических измерений (определений)	0,25
11 155	4 974 133,61	5 240 596,77	44,982170	34,745387	Метод спутниковых геодезических измерений (определений)	0,25
11 156	4 974 138,59	5 240 609,83	44,982216	34,745552	Метод спутниковых геодезических измерений (определений)	0,25
11 157	4 974 144,13	5 240 624,07	44,982267	34,745732	Метод спутниковых геодезических измерений (определений)	0,25
11 158	4 974 150,12	5 240 637,70	44,982322	34,745904	Метод спутниковых геодезических измерений (определений)	0,25
11 159	4 974 156,98	5 240 652,36	44,982385	34,746089	Метод спутниковых геодезических измерений (определений)	0,25
11 160	4 974 163,99	5 240 664,02	44,982449	34,746236	Метод спутниковых геодезических измерений (определений)	0,25
11 161	4 974 171,38	5 240 669,93	44,982516	34,746310	Метод спутниковых геодезических измерений (определений)	0,25
11 162	4 974 181,69	5 240 673,18	44,982609	34,746350	Метод спутниковых геодезических измерений (определений)	0,25
11 163	4 974 192,21	5 240 675,94	44,982704	34,746384	Метод спутниковых геодезических измерений (определений)	0,25
11 164	4 974 202,06	5 240 680,86	44,982793	34,746445	Метод спутниковых геодезических измерений (определений)	0,25
11 165	4 974 208,47	5 240 686,35	44,982851	34,746514	Метод спутниковых геодезических измерений (определений)	0,25

(1)	(2)	(3)	(4)	(5)	(6)	(7)
11 166	4 974 212,28	5 240 693,03	44,982886	34,746598	Метод спутниковых геодезических измерений (определений)	0,25
11 167	4 974 217,97	5 240 703,02	44,982938	34,746724	Метод спутниковых геодезических измерений (определений)	0,25
11 168	4 974 224,25	5 240 709,47	44,982995	34,746805	Метод спутниковых геодезических измерений (определений)	0,25
11 169	4 974 232,66	5 240 712,53	44,983071	34,746843	Метод спутниковых геодезических измерений (определений)	0,25
11 170	4 974 244,98	5 240 713,75	44,983182	34,746857	Метод спутниковых геодезических измерений (определений)	0,25
11 171	4 974 253,44	5 240 714,71	44,983258	34,746868	Метод спутниковых геодезических измерений (определений)	0,25
11 172	4 974 264,42	5 240 716,06	44,983357	34,746884	Метод спутниковых геодезических измерений (определений)	0,25
11 173	4 974 274,19	5 240 718,05	44,983445	34,746908	Метод спутниковых геодезических измерений (определений)	0,25
11 174	4 974 281,49	5 240 720,39	44,983511	34,746937	Метод спутниковых геодезических измерений (определений)	0,25
11 175	4 974 286,68	5 240 724,38	44,983558	34,746987	Метод спутниковых геодезических измерений (определений)	0,25
11 176	4 974 290,19	5 240 729,24	44,983590	34,747048	Метод спутниковых геодезических измерений (определений)	0,25
11 177	4 974 293,65	5 240 738,96	44,983622	34,747171	Метод спутниковых геодезических измерений (определений)	0,25
11 178	4 974 295,04	5 240 745,62	44,983635	34,747255	Метод спутниковых геодезических измерений (определений)	0,25
11 179	4 974 300,22	5 240 751,57	44,983682	34,747330	Метод спутниковых геодезических измерений (определений)	0,25
11 180	4 974 307,51	5 240 755,50	44,983748	34,747379	Метод спутниковых геодезических измерений (определений)	0,25
11 181	4 974 315,49	5 240 758,02	44,983820	34,747410	Метод спутниковых геодезических измерений (определений)	0,25

(1)	(2)	(3)	(4)	(5)	(6)	(7)
11 182	4 974 325,80	5 240 760,89	44,983913	34,747445	Метод спутниковых геодезических измерений (определений)	0,25
11 183	4 974 335,22	5 240 763,43	44,983998	34,747476	Метод спутниковых геодезических измерений (определений)	0,25
11 184	4 974 347,62	5 240 768,82	44,984110	34,747543	Метод спутниковых геодезических измерений (определений)	0,25
11 185	4 974 354,60	5 240 771,02	44,984173	34,747570	Метод спутниковых геодезических измерений (определений)	0,25
11 186	4 974 362,24	5 240 774,38	44,984242	34,747612	Метод спутниковых геодезических измерений (определений)	0,25
11 187	4 974 368,97	5 240 779,59	44,984303	34,747677	Метод спутниковых геодезических измерений (определений)	0,25
11 188	4 974 374,91	5 240 785,86	44,984357	34,747756	Метод спутниковых геодезических измерений (определений)	0,25
11 189	4 974 381,16	5 240 794,52	44,984414	34,747865	Метод спутниковых геодезических измерений (определений)	0,25
11 190	4 974 384,57	5 240 799,52	44,984445	34,747928	Метод спутниковых геодезических измерений (определений)	0,25
11 191	4 974 387,40	5 240 805,62	44,984471	34,748005	Метод спутниковых геодезических измерений (определений)	0,25
11 192	4 974 398,20	5 240 815,03	44,984569	34,748123	Метод спутниковых геодезических измерений (определений)	0,25
11 193	4 974 407,70	5 240 821,51	44,984655	34,748204	Метод спутниковых геодезических измерений (определений)	0,25
11 194	4 974 415,76	5 240 827,75	44,984728	34,748282	Метод спутниковых геодезических измерений (определений)	0,25
11 195	4 974 419,70	5 240 833,61	44,984764	34,748356	Метод спутниковых геодезических измерений (определений)	0,25
11 196	4 974 421,63	5 240 841,43	44,984782	34,748455	Метод спутниковых геодезических измерений (определений)	0,25
11 197	4 974 420,85	5 240 853,27	44,984776	34,748605	Метод спутниковых геодезических измерений (определений)	0,25

(1)	(2)	(3)	(4)	(5)	(6)	(7)
11 198	4 974 419,73	5 240 866,26	44,984767	34,748770	Метод спутниковых геодезических измерений (определений)	0,25
11 199	4 974 416,27	5 240 879,95	44,984737	34,748944	Метод спутниковых геодезических измерений (определений)	0,25
11 200	4 974 411,95	5 240 891,27	44,984699	34,749088	Метод спутниковых геодезических измерений (определений)	0,25
11 201	4 974 405,85	5 240 901,40	44,984645	34,749217	Метод спутниковых геодезических измерений (определений)	0,25
11 202	4 974 399,67	5 240 909,29	44,984590	34,749318	Метод спутниковых геодезических измерений (определений)	0,25
11 203	4 974 395,36	5 240 919,28	44,984552	34,749445	Метод спутниковых геодезических измерений (определений)	0,25
11 204	4 974 394,59	5 240 929,20	44,984546	34,749571	Метод спутниковых геодезических измерений (определений)	0,25
11 205	4 974 397,27	5 240 939,97	44,984571	34,749707	Метод спутниковых геодезических измерений (определений)	0,25
11 206	4 974 403,17	5 240 950,75	44,984625	34,749843	Метод спутниковых геодезических измерений (определений)	0,25
11 207	4 974 410,86	5 240 959,74	44,984695	34,749956	Метод спутниковых геодезических измерений (определений)	0,25
11 208	4 974 428,34	5 240 969,05	44,984853	34,750072	Метод спутниковых геодезических измерений (определений)	0,25
11 209	4 974 439,18	5 240 975,05	44,984951	34,750147	Метод спутниковых геодезических измерений (определений)	0,25
11 210	4 974 448,83	5 240 977,75	44,985038	34,750180	Метод спутниковых геодезических измерений (определений)	0,25
11 211	4 974 460,48	5 240 978,57	44,985143	34,750189	Метод спутниковых геодезических измерений (определений)	0,25
11 212	4 974 473,28	5 240 976,08	44,985258	34,750156	Метод спутниковых геодезических измерений (определений)	0,25
11 213	4 974 487,00	5 240 971,94	44,985381	34,750102	Метод спутниковых геодезических измерений (определений)	0,25

(1)	(2)	(3)	(4)	(5)	(6)	(7)
11 214	4 974 496,16	5 240 966,92	44,985463	34,750037	Метод спутниковых геодезических измерений (определений)	0,25
11 215	4 974 500,99	5 240 962,05	44,985506	34,749975	Метод спутниковых геодезических измерений (определений)	0,25
11 216	4 974 503,39	5 240 953,64	44,985527	34,749868	Метод спутниковых геодезических измерений (определений)	0,25
11 217	4 974 506,77	5 240 948,79	44,985557	34,749806	Метод спутниковых геодезических измерений (определений)	0,25
11 218	4 974 512,46	5 240 946,14	44,985608	34,749772	Метод спутниковых геодезических измерений (определений)	0,25
11 219	4 974 521,24	5 240 946,08	44,985687	34,749770	Метод спутниковых геодезических измерений (определений)	0,25
11 220	4 974 528,99	5 240 948,99	44,985757	34,749806	Метод спутниковых геодезических измерений (определений)	0,25
11 221	4 974 537,96	5 240 953,11	44,985838	34,749857	Метод спутниковых геодезических измерений (определений)	0,25
11 222	4 974 545,73	5 240 954,26	44,985908	34,749871	Метод спутниковых геодезических измерений (определений)	0,25
11 223	4 974 553,86	5 240 952,46	44,985981	34,749847	Метод спутниковых геодезических измерений (определений)	0,25
11 224	4 974 562,35	5 240 948,43	44,986057	34,749795	Метод спутниковых геодезических измерений (определений)	0,25
11 225	4 974 569,93	5 240 944,49	44,986125	34,749744	Метод спутниковых геодезических измерений (определений)	0,25
11 226	4 974 580,21	5 240 940,64	44,986217	34,749694	Метод спутниковых геодезических измерений (определений)	0,25
11 227	4 974 592,23	5 240 938,22	44,986325	34,749662	Метод спутниковых геодезических измерений (определений)	0,25
11 228	4 974 601,13	5 240 936,18	44,986405	34,749635	Метод спутниковых геодезических измерений (определений)	0,25
11 229	4 974 609,93	5 240 933,73	44,986484	34,749603	Метод спутниковых геодезических измерений (определений)	0,25

(1)	(2)	(3)	(4)	(5)	(6)	(7)
11 230	4 974 618,71	5 240 933,81	44,986563	34,749603	Метод спутниковых геодезических измерений (определений)	0,25
11 231	4 974 626,81	5 240 936,55	44,986636	34,749637	Метод спутниковых геодезических измерений (определений)	0,25
11 232	4 974 632,44	5 240 941,27	44,986687	34,749696	Метод спутниковых геодезических измерений (определений)	0,25
11 233	4 974 638,05	5 240 945,98	44,986738	34,749755	Метод спутниковых геодезических измерений (определений)	0,25
11 234	4 974 644,47	5 240 949,04	44,986796	34,749793	Метод спутниковых геодезических измерений (определений)	0,25
11 235	4 974 650,00	5 240 951,93	44,986846	34,749829	Метод спутниковых геодезических измерений (определений)	0,25
11 236	4 974 652,41	5 240 955,50	44,986868	34,749874	Метод спутниковых геодезических измерений (определений)	0,25
11 237	4 974 651,92	5 240 960,55	44,986864	34,749938	Метод спутниковых геодезических измерений (определений)	0,25
11 238	4 974 649,65	5 240 965,73	44,986844	34,750004	Метод спутниковых геодезических измерений (определений)	0,25
11 239	4 974 648,04	5 240 971,79	44,986830	34,750081	Метод спутниковых геодезических измерений (определений)	0,25
11 240	4 974 648,32	5 240 977,92	44,986833	34,750159	Метод спутниковых геодезических измерений (определений)	0,25
11 241	4 974 652,39	5 240 981,60	44,986870	34,750205	Метод спутниковых геодезических измерений (определений)	0,25
11 242	4 974 658,06	5 240 981,56	44,986921	34,750204	Метод спутниковых геодезических измерений (определений)	0,25
11 243	4 974 665,27	5 240 983,39	44,986986	34,750226	Метод спутниковых геодезических измерений (определений)	0,25
11 244	4 974 671,11	5 240 988,33	44,987039	34,750288	Метод спутниковых геодезических измерений (определений)	0,25
11 245	4 974 672,75	5 240 992,83	44,987054	34,750345	Метод спутниковых геодезических измерений (определений)	0,25

(1)	(2)	(3)	(4)	(5)	(6)	(7)
11 246	4 974 671,91	5 240 998,42	44,987047	34,750416	Метод спутниковых геодезических измерений (определений)	0,25
11 247	4 974 667,20	5 241 002,41	44,987005	34,750467	Метод спутниковых геодезических измерений (определений)	0,25
11 248	4 974 659,05	5 241 007,38	44,986932	34,750531	Метод спутниковых геодезических измерений (определений)	0,25
11 249	4 974 653,76	5 241 014,44	44,986885	34,750621	Метод спутниковых геодезических измерений (определений)	0,25
11 250	4 974 654,03	5 241 020,57	44,986888	34,750699	Метод спутниковых геодезических измерений (определений)	0,25
11 251	4 974 659,10	5 241 025,36	44,986934	34,750759	Метод спутниковых геодезических измерений (определений)	0,25
11 252	4 974 665,55	5 241 024,94	44,986992	34,750753	Метод спутниковых геодезических измерений (определений)	0,25
11 253	4 974 673,02	5 241 022,88	44,987059	34,750726	Метод спутниковых геодезических измерений (определений)	0,25
11 254	4 974 683,51	5 241 018,65	44,987153	34,750671	Метод спутниковых геодезических измерений (определений)	0,25
11 255	4 974 689,54	5 241 015,56	44,987207	34,750631	Метод спутниковых геодезических измерений (определений)	0,25
11 256	4 974 695,56	5 241 013,14	44,987261	34,750600	Метод спутниковых геодезических измерений (определений)	0,25
11 257	4 974 699,89	5 241 013,59	44,987300	34,750605	Метод спутниковых геодезических измерений (определений)	0,25
11 258	4 974 705,53	5 241 016,73	44,987351	34,750644	Метод спутниковых геодезических измерений (определений)	0,25
11 259	4 974 715,27	5 241 019,66	44,987439	34,750680	Метод спутниковых геодезических измерений (определений)	0,25
11 260	4 974 725,73	5 241 019,81	44,987533	34,750681	Метод спутниковых геодезических измерений (определений)	0,25
11 261	4 974 739,29	5 241 019,31	44,987655	34,750673	Метод спутниковых геодезических измерений (определений)	0,25

(1)	(2)	(3)	(4)	(5)	(6)	(7)
11 262	4 974 749,20	5 241 017,67	44,987744	34,750651	Метод спутниковых геодезических измерений (определений)	0,25
11 263	4 974 760,46	5 241 013,29	44,987845	34,750594	Метод спутниковых геодезических измерений (определений)	0,25
11 264	4 974 770,87	5 241 006,91	44,987938	34,750512	Метод спутниковых геодезических измерений (определений)	0,25
11 265	4 974 778,02	5 241 001,84	44,988002	34,750447	Метод спутниковых геодезических измерений (определений)	0,25
11 266	4 974 779,41	5 240 995,81	44,988014	34,750370	Метод спутниковых геодезических измерений (определений)	0,25
11 267	4 974 776,94	5 240 987,49	44,987991	34,750265	Метод спутниковых геодезических измерений (определений)	0,25
11 268	4 974 776,22	5 240 980,30	44,987984	34,750174	Метод спутниковых геодезических измерений (определений)	0,25
11 269	4 974 776,81	5 240 976,36	44,987989	34,750124	Метод спутниковых геодезических измерений (определений)	0,25
11 270	4 974 780,75	5 240 971,20	44,988024	34,750058	Метод спутниковых геодезических измерений (определений)	0,25
11 271	4 974 784,33	5 240 969,25	44,988056	34,750033	Метод спутниковых геодезических измерений (определений)	0,25
11 272	4 974 790,42	5 240 971,06	44,988111	34,750055	Метод спутниковых геодезических измерений (определений)	0,25
11 273	4 974 796,74	5 240 971,98	44,988168	34,750066	Метод спутниковых геодезических измерений (определений)	0,25
11 274	4 974 800,07	5 240 973,51	44,988198	34,750085	Метод спутниковых геодезических измерений (определений)	0,25
11 275	4 974 803,35	5 240 978,51	44,988228	34,750148	Метод спутниковых геодезических измерений (определений)	0,25
11 276	4 974 808,62	5 240 985,43	44,988276	34,750235	Метод спутниковых геодезических измерений (определений)	0,25
11 277	4 974 814,59	5 240 989,34	44,988330	34,750284	Метод спутниковых геодезических измерений (определений)	0,25

(1)	(2)	(3)	(4)	(5)	(6)	(7)
11 278	4 974 822,93	5 240 989,82	44,988405	34,750289	Метод спутниковых геодезических измерений (определений)	0,25
11 279	4 974 833,29	5 240 986,51	44,988498	34,750246	Метод спутниковых геодезических измерений (определений)	0,25
11 280	4 974 843,43	5 240 983,63	44,988589	34,750208	Метод спутниковых геодезических измерений (определений)	0,25
11 281	4 974 853,46	5 240 980,31	44,988679	34,750165	Метод спутниковых геодезических измерений (определений)	0,25
11 282	4 974 864,64	5 240 973,94	44,988779	34,750083	Метод спутниковых геодезических измерений (определений)	0,25
11 283	4 974 873,23	5 240 970,24	44,988856	34,750035	Метод спутниковых геодезических измерений (определений)	0,25
11 284	4 974 879,46	5 240 968,88	44,988912	34,750017	Метод спутниковых геодезических измерений (определений)	0,25
11 285	4 974 887,27	5 240 967,22	44,988982	34,749995	Метод спутниковых геодезических измерений (определений)	0,25
11 286	4 974 893,63	5 240 963,41	44,989039	34,749946	Метод спутниковых геодезических измерений (определений)	0,25
11 287	4 974 897,73	5 240 964,31	44,989076	34,749957	Метод спутниковых геодезических измерений (определений)	0,25
11 288	4 974 900,14	5 240 967,88	44,989098	34,750002	Метод спутниковых геодезических измерений (определений)	0,25
11 289	4 974 900,52	5 240 974,53	44,989102	34,750086	Метод спутниковых геодезических измерений (определений)	0,25
11 290	4 974 902,32	5 240 984,17	44,989119	34,750208	Метод спутниковых геодезических измерений (определений)	0,25
11 291	4 974 904,70	5 240 990,58	44,989141	34,750289	Метод спутниковых геодезических измерений (определений)	0,25
11 292	4 974 911,35	5 240 994,81	44,989201	34,750342	Метод спутниковых геодезических измерений (определений)	0,25
11 293	4 974 921,44	5 240 996,78	44,989292	34,750366	Метод спутниковых геодезических измерений (определений)	0,25

(1)	(2)	(3)	(4)	(5)	(6)	(7)
11 294	4 974 929,42	5 240 998,93	44,989364	34,750392	Метод спутниковых геодезических измерений (определений)	0,25
11 295	4 974 938,15	5 241 003,89	44,989443	34,750454	Метод спутниковых геодезических измерений (определений)	0,25
11 296	4 974 943,00	5 241 009,05	44,989487	34,750519	Метод спутниковых геодезических измерений (определений)	0,25
11 297	4 974 950,84	5 241 014,43	44,989558	34,750586	Метод спутниковых геодезических измерений (определений)	0,25
11 298	4 974 960,04	5 241 017,18	44,989641	34,750620	Метод спутниковых геодезических измерений (определений)	0,25
11 299	4 974 971,03	5 241 018,16	44,989740	34,750631	Метод спутниковых геодезических измерений (определений)	0,25
11 300	4 974 980,70	5 241 018,48	44,989827	34,750634	Метод спутниковых геодезических измерений (определений)	0,25
11 301	4 974 987,35	5 241 020,05	44,989887	34,750653	Метод спутниковых геодезических измерений (определений)	0,25
11 302	4 974 995,66	5 241 022,79	44,989962	34,750687	Метод спутниковых геодезических измерений (определений)	0,25
11 303	4 975 004,77	5 241 024,47	44,990044	34,750707	Метод спутниковых геодезических измерений (определений)	0,25
11 304	4 975 018,43	5 241 024,73	44,990167	34,750709	Метод спутниковых геодезических измерений (определений)	0,25
11 305	4 975 029,23	5 241 021,85	44,990264	34,750671	Метод спутниковых геодезических измерений (определений)	0,25
11 306	4 975 038,39	5 241 017,20	44,990346	34,750611	Метод спутниковых геодезических измерений (определений)	0,25
11 307	4 975 048,16	5 241 007,27	44,990433	34,750484	Метод спутниковых геодезических измерений (определений)	0,25
11 308	4 975 052,69	5 240 997,68	44,990473	34,750362	Метод спутниковых геодезических измерений (определений)	0,25
11 309	4 975 054,11	5 240 988,47	44,990485	34,750245	Метод спутниковых геодезических измерений (определений)	0,25

(1)	(2)	(3)	(4)	(5)	(6)	(7)
11 310	4 975 052,74	5 240 980,42	44,990472	34,750143	Метод спутниковых геодезических измерений (определений)	0,25
11 311	4 975 047,02	5 240 974,38	44,990420	34,750067	Метод спутниковых геодезических измерений (определений)	0,25
11 312	4 975 043,95	5 240 967,88	44,990392	34,749985	Метод спутниковых геодезических измерений (определений)	0,25
11 313	4 975 044,56	5 240 962,42	44,990397	34,749916	Метод спутниковых геодезических измерений (определений)	0,25
11 314	4 975 047,82	5 240 959,96	44,990426	34,749884	Метод спутниковых геодезических измерений (определений)	0,25
11 315	4 975 053,48	5 240 961,09	44,990477	34,749898	Метод спутниковых геодезических измерений (определений)	0,25
11 316	4 975 061,19	5 240 967,80	44,990547	34,749982	Метод спутниковых геодезических измерений (определений)	0,25
11 317	4 975 070,58	5 240 973,26	44,990632	34,750050	Метод спутниковых геодезических измерений (определений)	0,25
11 318	4 975 077,88	5 240 976,79	44,990698	34,750094	Метод спутниковых геодезических измерений (определений)	0,25
11 319	4 975 087,11	5 240 976,79	44,990781	34,750093	Метод спутниковых геодезических измерений (определений)	0,25
11 320	4 975 094,82	5 240 973,31	44,990850	34,750048	Метод спутниковых геодезических измерений (определений)	0,25
11 321	4 975 103,99	5 240 966,07	44,990932	34,749955	Метод спутниковых геодезических измерений (определений)	0,25
11 322	4 975 109,38	5 240 961,07	44,990980	34,749891	Метод спутниковых геодезических измерений (определений)	0,25
11 323	4 975 115,05	5 240 960,33	44,991031	34,749881	Метод спутниковых геодезических измерений (определений)	0,25
11 324	4 975 119,25	5 240 962,80	44,991069	34,749912	Метод спутниковых геодезических измерений (определений)	0,25
11 325	4 975 123,52	5 240 969,49	44,991108	34,749996	Метод спутниковых геодезических измерений (определений)	0,25

(1)	(2)	(3)	(4)	(5)	(6)	(7)
11 326	4 975 127,77	5 240 978,36	44,991147	34,750108	Метод спутниковых геодезических измерений (определений)	0,25
11 327	4 975 135,59	5 240 986,55	44,991218	34,750211	Метод спутниковых геодезических измерений (определений)	0,25
11 328	4 975 142,87	5 240 993,15	44,991284	34,750294	Метод спутниковых геодезических измерений (определений)	0,25
11 329	4 975 149,67	5 241 001,81	44,991346	34,750403	Метод спутниковых геодезических измерений (определений)	0,25
11 330	4 975 156,18	5 241 007,56	44,991405	34,750475	Метод спутниковых геодезических измерений (определений)	0,25
11 331	4 975 163,37	5 241 011,17	44,991470	34,750520	Метод спутниковых геодезических измерений (определений)	0,25
11 332	4 975 172,04	5 241 010,71	44,991548	34,750513	Метод спутниковых геодезических измерений (определений)	0,25
11 333	4 975 179,09	5 241 005,89	44,991611	34,750451	Метод спутниковых геодезических измерений (определений)	0,25
11 334	4 975 186,61	5 240 997,10	44,991678	34,750339	Метод спутниковых геодезических измерений (определений)	0,25
11 335	4 975 194,19	5 240 984,48	44,991745	34,750178	Метод спутниковых геодезических измерений (определений)	0,25
11 336	4 975 201,58	5 240 977,31	44,991811	34,750086	Метод спутниковых геодезических измерений (определений)	0,25
11 337	4 975 207,83	5 240 974,99	44,991867	34,750056	Метод спутниковых геодезических измерений (определений)	0,25
11 338	4 975 215,71	5 240 975,23	44,991938	34,750058	Метод спутниковых геодезических измерений (определений)	0,25
11 339	4 975 227,47	5 240 977,87	44,992044	34,750090	Метод спутниковых геодезических измерений (определений)	0,25
11 340	4 975 239,24	5 240 979,85	44,992150	34,750114	Метод спутниковых геодезических измерений (определений)	0,25
11 341	4 975 248,98	5 240 984,14	44,992238	34,750167	Метод спутниковых геодезических измерений (определений)	0,25

(1)	(2)	(3)	(4)	(5)	(6)	(7)
11 342	4 975 258,27	5 240 988,80	44,992322	34,750225	Метод спутниковых геодезических измерений (определений)	0,25
11 343	4 975 263,56	5 240 993,56	44,992370	34,750285	Метод спутниковых геодезических измерений (определений)	0,25
11 344	4 975 270,99	5 240 995,84	44,992437	34,750313	Метод спутниковых геодезических измерений (определений)	0,25
11 345	4 975 277,98	5 240 996,78	44,992500	34,750324	Метод спутниковых геодезических измерений (определений)	0,25
11 346	4 975 283,52	5 240 999,05	44,992550	34,750352	Метод спутниковых геодезических измерений (определений)	0,25
11 347	4 975 289,82	5 241 002,80	44,992607	34,750399	Метод спутниковых геодезических измерений (определений)	0,25
11 348	4 975 299,86	5 241 010,56	44,992698	34,750496	Метод спутниковых геодезических измерений (определений)	0,25
11 349	4 975 305,25	5 241 016,12	44,992747	34,750566	Метод спутниковых геодезических измерений (определений)	0,25
11 350	4 975 309,63	5 241 023,96	44,992787	34,750665	Метод спутниковых геодезических измерений (определений)	0,25
11 351	4 975 310,23	5 241 030,04	44,992793	34,750742	Метод спутниковых геодезических измерений (определений)	0,25
11 352	4 975 308,18	5 241 035,70	44,992775	34,750814	Метод спутниковых геодезических измерений (определений)	0,25
11 353	4 975 303,25	5 241 040,40	44,992731	34,750874	Метод спутниковых геодезических измерений (определений)	0,25
11 354	4 975 298,56	5 241 043,74	44,992689	34,750917	Метод спутниковых геодезических измерений (определений)	0,25
11 355	4 975 294,52	5 241 047,33	44,992653	34,750963	Метод спутниковых геодезических измерений (определений)	0,25
11 356	4 975 292,46	5 241 053,53	44,992635	34,751042	Метод спутниковых геодезических измерений (определений)	0,25
11 357	4 975 292,05	5 241 061,73	44,992632	34,751146	Метод спутниковых геодезических измерений (определений)	0,25

(1)	(2)	(3)	(4)	(5)	(6)	(7)
11 358	4 975 293,10	5 241 068,53	44,992642	34,751232	Метод спутниковых геодезических измерений (определений)	0,25
11 359	4 975 296,59	5 241 075,49	44,992674	34,751320	Метод спутниковых геодезических измерений (определений)	0,25
11 360	4 975 297,90	5 241 078,34	44,992686	34,751356	Метод спутниковых геодезических измерений (определений)	0,25
11 361	4 975 298,11	5 241 080,41	44,992688	34,751382	Метод спутниковых геодезических измерений (определений)	0,25
11 362	4 975 297,63	5 241 083,16	44,992684	34,751417	Метод спутниковых геодезических измерений (определений)	0,25
11 363	4 975 294,66	5 241 092,05	44,992658	34,751530	Метод спутниковых геодезических измерений (определений)	0,25
11 364	4 975 291,34	5 241 103,29	44,992629	34,751673	Метод спутниковых геодезических измерений (определений)	0,25
11 365	4 975 290,46	5 241 113,22	44,992622	34,751799	Метод спутниковых геодезических измерений (определений)	0,25
11 366	4 975 291,82	5 241 123,25	44,992635	34,751926	Метод спутниковых геодезических измерений (определений)	0,25
11 367	4 975 297,52	5 241 130,63	44,992687	34,752019	Метод спутниковых геодезических измерений (определений)	0,25
11 368	4 975 305,15	5 241 135,13	44,992756	34,752075	Метод спутниковых геодезических измерений (определений)	0,25
11 369	4 975 314,57	5 241 138,37	44,992841	34,752115	Метод спутниковых геодезических измерений (определений)	0,25
11 370	4 975 323,77	5 241 140,41	44,992924	34,752140	Метод спутниковых геодезических измерений (определений)	0,25
11 371	4 975 331,43	5 241 141,82	44,992993	34,752157	Метод спутниковых геодезических измерений (определений)	0,25
11 372	4 975 339,08	5 241 144,19	44,993062	34,752186	Метод спутниковых геодезических измерений (определений)	0,25
11 373	4 975 346,49	5 241 148,21	44,993129	34,752236	Метод спутниковых геодезических измерений (определений)	0,25

(1)	(2)	(3)	(4)	(5)	(6)	(7)
11 374	4 975 354,00	5 241 152,61	44,993197	34,752291	Метод спутниковых геодезических измерений (определений)	0,25
11 375	4 975 359,07	5 241 157,07	44,993243	34,752347	Метод спутниковых геодезических измерений (определений)	0,25
11 376	4 975 365,82	5 241 161,08	44,993304	34,752397	Метод спутниковых геодезических измерений (определений)	0,25
11 377	4 975 374,47	5 241 163,59	44,993382	34,752428	Метод спутниковых геодезических измерений (определений)	0,25
11 378	4 975 381,11	5 241 166,36	44,993442	34,752462	Метод спутниковых геодезических измерений (определений)	0,25
11 379	4 975 386,08	5 241 169,23	44,993487	34,752498	Метод спутниковых геодезических измерений (определений)	0,25
11 380	4 975 391,29	5 241 171,33	44,993534	34,752524	Метод спутниковых геодезических измерений (определений)	0,25
11 381	4 975 396,39	5 241 172,23	44,993580	34,752535	Метод спутниковых геодезических измерений (определений)	0,25
11 382	4 975 400,93	5 241 174,34	44,993621	34,752561	Метод спутниковых геодезических измерений (определений)	0,25
11 383	4 975 405,24	5 241 176,91	44,993660	34,752593	Метод спутниковых геодезических измерений (определений)	0,25
11 384	4 975 413,11	5 241 178,71	44,993731	34,752615	Метод спутниковых геодезических измерений (определений)	0,25
11 385	4 975 422,97	5 241 182,35	44,993820	34,752660	Метод спутниковых геодезических измерений (определений)	0,25
11 386	4 975 428,18	5 241 184,84	44,993867	34,752691	Метод спутниковых геодезических измерений (определений)	0,25
11 387	4 975 431,56	5 241 187,04	44,993898	34,752719	Метод спутниковых геодезических измерений (определений)	0,25
11 388	4 975 438,58	5 241 197,19	44,993962	34,752847	Метод спутниковых геодезических измерений (определений)	0,25
11 389	4 975 442,23	5 241 200,71	44,993995	34,752891	Метод спутниковых геодезических измерений (определений)	0,25

(1)	(2)	(3)	(4)	(5)	(6)	(7)
11 390	4 975 448,47	5 241 208,25	44,994052	34,752986	Метод спутниковых геодезических измерений (определений)	0,25
11 391	4 975 454,08	5 241 216,32	44,994103	34,753087	Метод спутниковых геодезических измерений (определений)	0,25
11 392	4 975 458,37	5 241 223,61	44,994142	34,753179	Метод спутниковых геодезических измерений (определений)	0,25
11 393	4 975 461,76	5 241 230,63	44,994173	34,753268	Метод спутниковых геодезических измерений (определений)	0,25
11 394	4 975 469,56	5 241 246,78	44,994245	34,753472	Метод спутниковых геодезических измерений (определений)	0,25
11 395	4 975 478,41	5 241 259,27	44,994325	34,753629	Метод спутниковых геодезических измерений (определений)	0,25
11 396	4 975 485,61	5 241 268,60	44,994391	34,753747	Метод спутниковых геодезических измерений (определений)	0,25
11 397	4 975 496,12	5 241 278,01	44,994486	34,753865	Метод спутниковых геодезических измерений (определений)	0,25
11 398	4 975 518,50	5 241 282,69	44,994688	34,753921	Метод спутниковых геодезических измерений (определений)	0,25
11 399	4 975 530,47	5 241 280,98	44,994796	34,753898	Метод спутниковых геодезических измерений (определений)	0,25
11 400	4 975 539,31	5 241 278,01	44,994875	34,753860	Метод спутниковых геодезических измерений (определений)	0,25
11 401	4 975 547,65	5 241 276,97	44,994950	34,753846	Метод спутниковых геодезических измерений (определений)	0,25
11 402	4 975 559,62	5 241 278,53	44,995058	34,753864	Метод спутниковых геодезических измерений (определений)	0,25
11 403	4 975 561,63	5 241 281,75	44,995076	34,753904	Метод спутниковых геодезических измерений (определений)	0,25
11 404	4 975 564,23	5 241 286,02	44,995100	34,753958	Метод спутниковых геодезических измерений (определений)	0,25
11 405	4 975 568,04	5 241 293,49	44,995135	34,754053	Метод спутниковых геодезических измерений (определений)	0,25

(1)	(2)	(3)	(4)	(5)	(6)	(7)
11 406	4 975 573,68	5 241 299,14	44,995186	34,754124	Метод спутниковых геодезических измерений (определений)	0,25
11 407	4 975 578,16	5 241 304,23	44,995227	34,754188	Метод спутниковых геодезических измерений (определений)	0,25
11 408	4 975 581,76	5 241 307,52	44,995259	34,754229	Метод спутниковых геодезических измерений (определений)	0,25
11 409	4 975 585,54	5 241 309,29	44,995293	34,754251	Метод спутниковых геодезических измерений (определений)	0,25
11 410	4 975 588,84	5 241 309,72	44,995323	34,754256	Метод спутниковых геодезических измерений (определений)	0,25
11 411	4 975 591,83	5 241 309,66	44,995350	34,754255	Метод спутниковых геодезических измерений (определений)	0,25
11 412	4 975 598,85	5 241 310,58	44,995413	34,754266	Метод спутниковых геодезических измерений (определений)	0,25
11 413	4 975 604,03	5 241 312,10	44,995460	34,754284	Метод спутниковых геодезических измерений (определений)	0,25
11 414	4 975 616,84	5 241 317,89	44,995576	34,754356	Метод спутниковых геодезических измерений (определений)	0,25
11 415	4 975 628,12	5 241 324,00	44,995678	34,754432	Метод спутниковых геодезических измерений (определений)	0,25
11 416	4 975 637,28	5 241 331,62	44,995761	34,754528	Метод спутниковых геодезических измерений (определений)	0,25
11 417	4 975 648,57	5 241 338,94	44,995863	34,754620	Метод спутниковых геодезических измерений (определений)	0,25
11 418	4 975 662,29	5 241 343,82	44,995987	34,754680	Метод спутниковых геодезических измерений (определений)	0,25
11 419	4 975 673,88	5 241 343,21	44,996091	34,754671	Метод спутниковых геодезических измерений (определений)	0,25
11 420	4 975 693,10	5 241 341,07	44,996264	34,754641	Метод спутниковых геодезических измерений (определений)	0,25
11 421	4 975 708,35	5 241 339,85	44,996401	34,754624	Метод спутниковых геодезических измерений (определений)	0,25

(1)	(2)	(3)	(4)	(5)	(6)	(7)
11 422	4 975 721,46	5 241 340,77	44,996519	34,754634	Метод спутниковых геодезических измерений (определений)	0,25
11 423	4 975 739,77	5 241 341,99	44,996684	34,754648	Метод спутниковых геодезических измерений (определений)	0,25
11 424	4 975 759,29	5 241 343,82	44,996860	34,754669	Метод спутниковых геодезических измерений (определений)	0,25
11 425	4 975 775,76	5 241 346,87	44,997008	34,754705	Метод спутниковых геодезических измерений (определений)	0,25
11 426	4 975 793,15	5 241 352,97	44,997165	34,754781	Метод спутниковых геодезических измерений (определений)	0,25
11 427	4 975 800,77	5 241 360,91	44,997234	34,754880	Метод спутниковых геодезических измерений (определений)	0,25
11 428	4 975 803,25	5 241 369,63	44,997257	34,754991	Метод спутниковых геодезических измерений (определений)	0,25
11 429	4 975 803,09	5 241 374,32	44,997256	34,755050	Метод спутниковых геодезических измерений (определений)	0,25
11 430	4 975 802,57	5 241 376,60	44,997252	34,755079	Метод спутниковых геодезических измерений (определений)	0,25
11 431	4 975 803,02	5 241 380,30	44,997256	34,755126	Метод спутниковых геодезических измерений (определений)	0,25
11 432	4 975 807,68	5 241 380,83	44,997298	34,755132	Метод спутниковых геодезических измерений (определений)	0,25
11 433	4 975 817,30	5 241 376,66	44,997384	34,755078	Метод спутниковых геодезических измерений (определений)	0,25
11 434	4 975 834,43	5 241 366,74	44,997537	34,754950	Метод спутниковых геодезических измерений (определений)	0,25
11 435	4 975 855,49	5 241 357,07	44,997726	34,754825	Метод спутниковых геодезических измерений (определений)	0,25
11 436	4 975 868,44	5 241 350,53	44,997842	34,754741	Метод спутниковых геодезических измерений (определений)	0,25
11 437	4 975 881,08	5 241 345,94	44,997955	34,754681	Метод спутниковых геодезических измерений (определений)	0,25

(1)	(2)	(3)	(4)	(5)	(6)	(7)
11 438	4 975 900,34	5 241 348,55	44,998129	34,754712	Метод спутниковых геодезических измерений (определений)	0,25
11 439	4 975 914,91	5 241 351,15	44,998260	34,754743	Метод спутниковых геодезических измерений (определений)	0,25
11 440	4 975 927,15	5 241 357,14	44,998371	34,754818	Метод спутниковых геодезических измерений (определений)	0,25
11 441	4 975 941,47	5 241 363,13	44,998500	34,754892	Метод спутниковых геодезических измерений (определений)	0,25
11 442	4 975 960,46	5 241 364,95	44,998671	34,754913	Метод спутниковых геодезических измерений (определений)	0,25
11 443	4 975 981,81	5 241 362,09	44,998863	34,754874	Метод спутниковых геодезических измерений (определений)	0,25
11 444	4 975 994,04	5 241 365,20	44,998973	34,754912	Метод спутниковых геодезических измерений (определений)	0,25
11 445	4 976 006,53	5 241 375,61	44,999087	34,755043	Метод спутниковых геодезических измерений (определений)	0,25
11 446	4 976 016,17	5 241 387,33	44,999174	34,755190	Метод спутниковых геодезических измерений (определений)	0,25
11 447	4 976 029,45	5 241 392,01	44,999294	34,755248	Метод спутниковых геодезических измерений (определений)	0,25
11 448	4 976 066,15	5 241 394,36	44,999625	34,755274	Метод спутниковых геодезических измерений (определений)	0,25
11 449	4 976 102,06	5 241 403,99	44,999949	34,755392	Метод спутниковых геодезических измерений (определений)	0,25
11 450	4 976 146,31	5 241 413,36	45,000348	34,755505	Метод спутниковых геодезических измерений (определений)	0,25
11 451	4 976 195,24	5 241 423,25	45,000789	34,755625	Метод спутниковых геодезических измерений (определений)	0,25
11 452	4 976 219,72	5 241 431,06	45,001009	34,755721	Метод спутниковых геодезических измерений (определений)	0,25
11 453	4 976 235,33	5 241 432,63	45,001150	34,755739	Метод спутниковых геодезических измерений (определений)	0,25

(1)	(2)	(3)	(4)	(5)	(6)	(7)
11 454	4 976 256,16	5 241 433,66	45,001338	34,755750	Метод спутниковых геодезических измерений (определений)	0,25
11 455	4 976 288,95	5 241 425,33	45,001632	34,755641	Метод спутниковых геодезических измерений (определений)	0,25
11 456	4 976 315,50	5 241 429,50	45,001871	34,755690	Метод спутниковых геодезических измерений (определений)	0,25
11 457	4 976 346,22	5 241 431,06	45,002148	34,755706	Метод спутниковых геодезических измерений (определений)	0,25
11 458	4 976 380,05	5 241 433,40	45,002452	34,755732	Метод спутниковых геодезических измерений (определений)	0,25
11 459	4 976 399,84	5 241 439,13	45,002631	34,755803	Метод спутниковых геодезических измерений (определений)	0,25
11 460	4 976 413,11	5 241 441,21	45,002750	34,755827	Метод спутниковых геодезических измерений (определений)	0,25
11 461	4 976 423,52	5 241 445,90	45,002844	34,755886	Метод спутниковых геодезических измерений (определений)	0,25
11 462	4 976 434,72	5 241 447,20	45,002945	34,755901	Метод спутниковых геодезических измерений (определений)	0,25
11 463	4 976 445,13	5 241 447,20	45,003039	34,755900	Метод спутниковых геодезических измерений (определений)	0,25
11 464	4 976 463,49	5 241 451,50	45,003205	34,755952	Метод спутниковых геодезических измерений (определений)	0,25
11 465	4 976 469,39	5 241 452,31	45,003258	34,755962	Метод спутниковых геодезических измерений (определений)	0,25
11 466	4 976 480,68	5 241 452,72	45,003359	34,755966	Метод спутниковых геодезических измерений (определений)	0,25
11 467	4 976 489,02	5 241 452,00	45,003434	34,755955	Метод спутниковых геодезических измерений (определений)	0,25
11 468	4 976 491,66	5 241 445,19	45,003457	34,755869	Метод спутниковых геодезических измерений (определений)	0,25
11 469	4 976 494,81	5 241 414,49	45,003483	34,755479	Метод спутниковых геодезических измерений (определений)	0,25

(1)	(2)	(3)	(4)	(5)	(6)	(7)
11 470	4 976 498,06	5 241 389,68	45,003510	34,755164	Метод спутниковых геодезических измерений (определений)	0,25
11 471	4 976 500,00	5 241 367,21	45,003526	34,754879	Метод спутниковых геодезических измерений (определений)	0,25
11 472	4 976 502,58	5 241 319,31	45,003545	34,754271	Метод спутниковых геодезических измерений (определений)	0,25
11 473	4 976 508,76	5 241 321,58	45,003601	34,754299	Метод спутниковых геодезических измерений (определений)	0,25
11 474	4 976 551,72	5 241 337,51	45,003989	34,754496	Метод спутниковых геодезических измерений (определений)	0,25
11 475	4 976 594,94	5 241 353,54	45,004379	34,754694	Метод спутниковых геодезических измерений (определений)	0,25
11 476	4 976 609,68	5 241 369,35	45,004513	34,754893	Метод спутниковых геодезических измерений (определений)	0,25
11 477	4 976 624,08	5 241 374,79	45,004643	34,754960	Метод спутниковых геодезических измерений (определений)	0,25
11 478	4 976 632,61	5 241 376,99	45,004720	34,754987	Метод спутниковых геодезических измерений (определений)	0,25
11 479	4 976 638,49	5 241 379,55	45,004773	34,755019	Метод спутниковых геодезических измерений (определений)	0,25
11 480	4 976 644,69	5 241 383,15	45,004829	34,755064	Метод спутниковых геодезических измерений (определений)	0,25
11 481	4 976 652,65	5 241 387,11	45,004901	34,755113	Метод спутниковых геодезических измерений (определений)	0,25
11 482	4 976 667,16	5 241 391,64	45,005032	34,755169	Метод спутниковых геодезических измерений (определений)	0,25
11 483	4 976 677,23	5 241 395,37	45,005123	34,755215	Метод спутниковых геодезических измерений (определений)	0,25
11 484	4 976 687,21	5 241 399,64	45,005213	34,755268	Метод спутниковых геодезических измерений (определений)	0,25
11 485	4 976 693,52	5 241 402,05	45,005270	34,755298	Метод спутниковых геодезических измерений (определений)	0,25

(1)	(2)	(3)	(4)	(5)	(6)	(7)
11 486	4 976 700,96	5 241 403,00	45,005337	34,755309	Метод спутниковых геодезических измерений (определений)	0,25
11 487	4 976 707,07	5 241 402,83	45,005392	34,755306	Метод спутниковых геодезических измерений (определений)	0,25
11 488	4 976 711,64	5 241 401,37	45,005433	34,755287	Метод спутниковых геодезических измерений (определений)	0,25
11 489	4 976 720,64	5 241 401,85	45,005514	34,755292	Метод спутниковых геодезических измерений (определений)	0,25
11 490	4 976 728,20	5 241 400,18	45,005582	34,755270	Метод спутниковых геодезических измерений (определений)	0,25
11 491	4 976 738,61	5 241 394,43	45,005675	34,755196	Метод спутниковых геодезических измерений (определений)	0,25
11 492	4 976 746,54	5 241 388,60	45,005746	34,755121	Метод спутниковых геодезических измерений (определений)	0,25
11 493	4 976 755,02	5 241 385,22	45,005822	34,755077	Метод спутниковых геодезических измерений (определений)	0,25
11 494	4 976 765,04	5 241 383,24	45,005912	34,755051	Метод спутниковых геодезических измерений (определений)	0,25
11 495	4 976 775,24	5 241 385,15	45,006004	34,755074	Метод спутниковых геодезических измерений (определений)	0,25
11 496	4 976 785,63	5 241 392,91	45,006098	34,755171	Метод спутниковых геодезических измерений (определений)	0,25
11 497	4 976 794,43	5 241 401,73	45,006178	34,755282	Метод спутниковых геодезических измерений (определений)	0,25
11 498	4 976 806,76	5 241 414,70	45,006290	34,755445	Метод спутниковых геодезических измерений (определений)	0,25
11 499	4 976 822,16	5 241 431,79	45,006430	34,755660	Метод спутниковых геодезических измерений (определений)	0,25
11 500	4 976 831,66	5 241 438,80	45,006516	34,755748	Метод спутниковых геодезических измерений (определений)	0,25
11 501	4 976 844,50	5 241 444,37	45,006632	34,755817	Метод спутниковых геодезических измерений (определений)	0,25

(1)	(2)	(3)	(4)	(5)	(6)	(7)
11 502	4 976 859,66	5 241 451,46	45,006769	34,755905	Метод спутниковых геодезических измерений (определений)	0,25
11 503	4 976 875,63	5 241 456,09	45,006913	34,755962	Метод спутниковых геодезических измерений (определений)	0,25
11 504	4 976 889,17	5 241 458,17	45,007035	34,755987	Метод спутниковых геодезических измерений (определений)	0,25
11 505	4 976 899,93	5 241 459,30	45,007132	34,756000	Метод спутниковых геодезических измерений (определений)	0,25
11 506	4 976 911,93	5 241 459,18	45,007240	34,755997	Метод спутниковых геодезических измерений (определений)	0,25
11 507	4 976 924,07	5 241 458,04	45,007349	34,755981	Метод спутниковых геодезических измерений (определений)	0,25
11 508	4 976 934,55	5 241 454,02	45,007443	34,755929	Метод спутниковых геодезических измерений (определений)	0,25
11 509	4 976 941,71	5 241 448,41	45,007507	34,755857	Метод спутниковых геодезических измерений (определений)	0,25
11 510	4 976 946,35	5 241 440,02	45,007548	34,755750	Метод спутниковых геодезических измерений (определений)	0,25
11 511	4 976 946,43	5 241 431,83	45,007548	34,755646	Метод спутниковых геодезических измерений (определений)	0,25
11 512	4 976 941,04	5 241 424,45	45,007499	34,755553	Метод спутниковых геодезических измерений (определений)	0,25
11 513	4 976 932,09	5 241 419,23	45,007418	34,755488	Метод спутниковых геодезических измерений (определений)	0,25
11 514	4 976 921,47	5 241 415,19	45,007322	34,755438	Метод спутниковых геодезических измерений (определений)	0,25
11 515	4 976 907,62	5 241 408,98	45,007197	34,755361	Метод спутниковых геодезических измерений (определений)	0,25
11 516	4 976 900,33	5 241 404,04	45,007131	34,755299	Метод спутниковых геодезических измерений (определений)	0,25
11 517	4 976 894,08	5 241 395,64	45,007074	34,755193	Метод спутниковых геодезических измерений (определений)	0,25

(1)	(2)	(3)	(4)	(5)	(6)	(7)
11 518	4 976 888,29	5 241 383,83	45,007021	34,755044	Метод спутниковых геодезических измерений (определений)	0,25
11 519	4 976 883,49	5 241 374,25	45,006977	34,754923	Метод спутниковых геодезических измерений (определений)	0,25
11 520	4 976 882,69	5 241 364,54	45,006969	34,754800	Метод спутниковых геодезических измерений (определений)	0,25
11 521	4 976 886,13	5 241 353,61	45,006999	34,754661	Метод спутниковых геодезических измерений (определений)	0,25
11 522	4 976 891,75	5 241 346,65	45,007049	34,754572	Метод спутниковых геодезических измерений (определений)	0,25
11 523	4 976 902,37	5 241 339,88	45,007144	34,754485	Метод спутниковых геодезических измерений (определений)	0,25
11 524	4 976 915,32	5 241 333,07	45,007260	34,754397	Метод спутниковых геодезических измерений (определений)	0,25
11 525	4 976 926,96	5 241 324,41	45,007364	34,754286	Метод спутниковых геодезических измерений (определений)	0,25
11 526	4 976 937,14	5 241 316,95	45,007455	34,754190	Метод спутниковых геодезических измерений (определений)	0,25
11 527	4 976 950,21	5 241 309,10	45,007572	34,754089	Метод спутниковых геодезических измерений (определений)	0,25
11 528	4 976 969,75	5 241 300,54	45,007747	34,753978	Метод спутниковых геодезических измерений (определений)	0,25
11 529	4 976 988,04	5 241 293,44	45,007911	34,753886	Метод спутниковых геодезических измерений (определений)	0,25
11 530	4 977 004,28	5 241 291,46	45,008057	34,753859	Метод спутниковых геодезических измерений (определений)	0,25
11 531	4 977 017,74	5 241 291,84	45,008178	34,753862	Метод спутниковых геодезических измерений (определений)	0,25
11 532	4 977 033,93	5 241 294,43	45,008324	34,753893	Метод спутниковых геодезических измерений (определений)	0,25
11 533	4 977 048,13	5 241 297,15	45,008452	34,753926	Метод спутниковых геодезических измерений (определений)	0,25

(1)	(2)	(3)	(4)	(5)	(6)	(7)
11 534	4 977 059,81	5 241 297,25	45,008557	34,753926	Метод спутниковых геодезических измерений (определений)	0,25
11 535	4 977 074,61	5 241 295,12	45,008690	34,753897	Метод спутниковых геодезических измерений (определений)	0,25
11 536	4 977 091,42	5 241 291,02	45,008841	34,753843	Метод спутниковых геодезических измерений (определений)	0,25
11 537	4 977 105,80	5 241 288,14	45,008970	34,753805	Метод спутниковых геодезических измерений (определений)	0,25
11 538	4 977 116,72	5 241 284,30	45,009068	34,753755	Метод спутниковых геодезических измерений (определений)	0,25
11 539	4 977 131,78	5 241 278,70	45,009203	34,753682	Метод спутниковых геодезических измерений (определений)	0,25
11 540	4 977 143,58	5 241 275,09	45,009309	34,753635	Метод спутниковых геодезических измерений (определений)	0,25
11 541	4 977 150,92	5 241 275,33	45,009375	34,753637	Метод спутниковых геодезических измерений (определений)	0,25
11 542	4 977 155,90	5 241 278,26	45,009420	34,753674	Метод спутниковых геодезических измерений (определений)	0,25
11 543	4 977 161,61	5 241 285,19	45,009472	34,753761	Метод спутниковых геодезических измерений (определений)	0,25
11 544	4 977 169,90	5 241 290,94	45,009547	34,753833	Метод спутниковых геодезических измерений (определений)	0,25
11 545	4 977 177,10	5 241 292,51	45,009612	34,753852	Метод спутниковых геодезических измерений (определений)	0,25
11 546	4 977 182,01	5 241 290,97	45,009656	34,753832	Метод спутниковых геодезических измерений (определений)	0,25
11 547	4 977 187,49	5 241 285,91	45,009705	34,753767	Метод спутниковых геодезических измерений (определений)	0,25
11 548	4 977 193,21	5 241 281,00	45,009756	34,753704	Метод спутниковых геодезических измерений (определений)	0,25
11 549	4 977 198,78	5 241 280,03	45,009806	34,753691	Метод спутниковых геодезических измерений (определений)	0,25

(1)	(2)	(3)	(4)	(5)	(6)	(7)
11 550	4 977 208,32	5 241 281,59	45,009892	34,753710	Метод спутниковых геодезических измерений (определений)	0,25
11 551	4 977 223,18	5 241 285,28	45,010026	34,753755	Метод спутниковых геодезических измерений (определений)	0,25
11 552	4 977 230,96	5 241 284,95	45,010096	34,753750	Метод спутниковых геодезических измерений (определений)	0,25
11 553	4 977 238,76	5 241 282,89	45,010166	34,753723	Метод спутниковых геодезических измерений (определений)	0,25
11 554	4 977 247,78	5 241 281,73	45,010247	34,753707	Метод спутниковых геодезических измерений (определений)	0,25
11 555	4 977 256,69	5 241 279,45	45,010327	34,753677	Метод спутниковых геодезических измерений (определений)	0,25
11 556	4 977 261,39	5 241 275,47	45,010369	34,753626	Метод спутниковых геодезических измерений (определений)	0,25
11 557	4 977 264,12	5 241 269,11	45,010393	34,753545	Метод спутниковых геодезических измерений (определений)	0,25
11 558	4 977 268,99	5 241 259,53	45,010436	34,753423	Метод спутниковых геодезических измерений (определений)	0,25
11 559	4 977 274,96	5 241 249,82	45,010489	34,753299	Метод спутниковых геодезических измерений (определений)	0,25
11 560	4 977 282,48	5 241 242,40	45,010556	34,753204	Метод спутниковых геодезических измерений (определений)	0,25
11 561	4 977 295,81	5 241 231,39	45,010675	34,753063	Метод спутниковых геодезических измерений (определений)	0,25
11 562	4 977 305,09	5 241 224,69	45,010758	34,752977	Метод спутниковых геодезических измерений (определений)	0,25
11 563	4 977 315,27	5 241 218,09	45,010849	34,752892	Метод спутниковых геодезических измерений (определений)	0,25
11 564	4 977 329,55	5 241 211,75	45,010977	34,752810	Метод спутниковых геодезических измерений (определений)	0,25
11 565	4 977 338,82	5 241 206,41	45,011060	34,752741	Метод спутниковых геодезических измерений (определений)	0,25

(1)	(2)	(3)	(4)	(5)	(6)	(7)
11 566	4 977 345,79	5 241 199,30	45,011122	34,752650	Метод спутниковых геодезических измерений (определений)	0,25
11 567	4 977 352,25	5 241 185,49	45,011179	34,752474	Метод спутниковых геодезических измерений (определений)	0,25
11 568	4 977 354,37	5 241 172,25	45,011197	34,752306	Метод спутниковых геодезических измерений (определений)	0,25
11 569	4 977 352,15	5 241 160,65	45,011176	34,752159	Метод спутниковых геодезических измерений (определений)	0,25
11 570	4 977 346,10	5 241 154,04	45,011121	34,752076	Метод спутниковых геодезических измерений (определений)	0,25
11 571	4 977 338,11	5 241 151,21	45,011049	34,752041	Метод спутниковых геодезических измерений (определений)	0,25
11 572	4 977 333,16	5 241 146,59	45,011004	34,751983	Метод спутниковых геодезических измерений (определений)	0,25
11 573	4 977 332,01	5 241 138,07	45,010993	34,751875	Метод спутниковых геодезических измерений (определений)	0,25
11 574	4 977 336,22	5 241 127,77	45,011030	34,751744	Метод спутниковых геодезических измерений (определений)	0,25
11 575	4 977 343,19	5 241 119,72	45,011092	34,751641	Метод спутниковых геодезических измерений (определений)	0,25
11 576	4 977 353,91	5 241 113,67	45,011188	34,751563	Метод спутниковых геодезических измерений (определений)	0,25
11 577	4 977 366,83	5 241 111,20	45,011304	34,751530	Метод спутниковых геодезических измерений (определений)	0,25
11 578	4 977 376,48	5 241 112,40	45,011391	34,751544	Метод спутниковых геодезических измерений (определений)	0,25
11 579	4 977 389,77	5 241 118,73	45,011511	34,751623	Метод спутниковых геодезических измерений (определений)	0,25
11 580	4 977 403,61	5 241 123,60	45,011636	34,751683	Метод спутниковых геодезических измерений (определений)	0,25
11 581	4 977 416,69	5 241 127,72	45,011754	34,751734	Метод спутниковых геодезических измерений (определений)	0,25

(1)	(2)	(3)	(4)	(5)	(6)	(7)
11 582	4 977 432,75	5 241 132,52	45,011899	34,751793	Метод спутниковых геодезических измерений (определений)	0,25
11 583	4 977 444,72	5 241 136,67	45,012007	34,751844	Метод спутниковых геодезических измерений (определений)	0,25
11 584	4 977 455,14	5 241 140,08	45,012101	34,751886	Метод спутниковых геодезических измерений (определений)	0,25
11 585	4 977 472,41	5 241 147,65	45,012257	34,751980	Метод спутниковых геодезических измерений (определений)	0,25
11 586	4 977 486,58	5 241 153,92	45,012385	34,752058	Метод спутниковых геодезических измерений (определений)	0,25
11 587	4 977 504,52	5 241 160,86	45,012547	34,752144	Метод спутниковых геодезических измерений (определений)	0,25
11 588	4 977 519,80	5 241 166,06	45,012685	34,752208	Метод спутниковых геодезических измерений (определений)	0,25
11 589	4 977 531,43	5 241 171,35	45,012790	34,752274	Метод спутниковых геодезических измерений (определений)	0,25
11 590	4 977 538,94	5 241 177,10	45,012858	34,752346	Метод спутниковых геодезических измерений (определений)	0,25
11 591	4 977 550,30	5 241 185,41	45,012961	34,752450	Метод спутниковых геодезических измерений (определений)	0,25
11 592	4 977 562,03	5 241 190,74	45,013067	34,752516	Метод спутниковых геодезических измерений (определений)	0,25
11 593	4 977 576,01	5 241 194,56	45,013193	34,752563	Метод спутниковых геодезических измерений (определений)	0,25
11 594	4 977 592,08	5 241 198,34	45,013338	34,752609	Метод спутниковых геодезических измерений (определений)	0,25
11 595	4 977 618,58	5 241 205,51	45,013577	34,752697	Метод спутниковых геодезических измерений (определений)	0,25
11 596	4 977 642,20	5 241 210,78	45,013790	34,752761	Метод спутниковых геодезических измерений (определений)	0,25
11 597	4 977 657,54	5 241 210,69	45,013928	34,752758	Метод спутниковых геодезических измерений (определений)	0,25

(1)	(2)	(3)	(4)	(5)	(6)	(7)
11 598	4 977 663,41	5 241 212,56	45,013981	34,752781	Метод спутниковых геодезических измерений (определений)	0,25
11 599	4 977 668,16	5 241 216,16	45,014024	34,752826	Метод спутниковых геодезических измерений (определений)	0,25
11 600	4 977 670,47	5 241 220,12	45,014045	34,752876	Метод спутниковых геодезических измерений (определений)	0,25
11 601	4 977 670,42	5 241 225,31	45,014045	34,752942	Метод спутниковых геодезических измерений (определений)	0,25
11 602	4 977 667,03	5 241 230,73	45,014015	34,753011	Метод спутниковых геодезических измерений (определений)	0,25
11 603	4 977 666,79	5 241 231,75	45,014013	34,753024	Метод спутниковых геодезических измерений (определений)	0,25
11 604	4 977 668,09	5 241 236,33	45,014025	34,753082	Метод спутниковых геодезических измерений (определений)	0,25
11 605	4 977 668,86	5 241 237,19	45,014032	34,753093	Метод спутниковых геодезических измерений (определений)	0,25
11 606	4 977 673,52	5 241 238,91	45,014074	34,753114	Метод спутниковых геодезических измерений (определений)	0,25
11 607	4 977 681,85	5 241 238,68	45,014149	34,753110	Метод спутниковых геодезических измерений (определений)	0,25
11 608	4 977 691,52	5 241 238,11	45,014236	34,753102	Метод спутниковых геодезических измерений (определений)	0,25
11 609	4 977 698,40	5 241 239,99	45,014298	34,753125	Метод спутниковых геодезических измерений (определений)	0,25
11 610	4 977 705,13	5 241 244,16	45,014359	34,753177	Метод спутниковых геодезических измерений (определений)	0,25
11 611	4 977 711,87	5 241 248,23	45,014420	34,753228	Метод спутниковых геодезических измерений (определений)	0,25
11 612	4 977 721,40	5 241 253,29	45,014506	34,753291	Метод спутниковых геодезических измерений (определений)	0,25
11 613	4 977 731,25	5 241 257,01	45,014595	34,753337	Метод спутниковых геодезических измерений (определений)	0,25

(1)	(2)	(3)	(4)	(5)	(6)	(7)
11 614	4 977 742,22	5 241 260,65	45,014694	34,753382	Метод спутниковых геодезических измерений (определений)	0,25
11 615	4 977 752,63	5 241 263,59	45,014788	34,753418	Метод спутниковых геодезических измерений (определений)	0,25
11 616	4 977 761,95	5 241 265,58	45,014872	34,753442	Метод спутниковых геодезических измерений (определений)	0,25
11 617	4 977 772,93	5 241 267,80	45,014971	34,753469	Метод спутниковых геодезических измерений (определений)	0,25
11 618	4 977 785,78	5 241 272,27	45,015087	34,753524	Метод спутниковых геодезических измерений (определений)	0,25
11 619	4 977 794,30	5 241 277,46	45,015164	34,753589	Метод спутниковых геодезических измерений (определений)	0,25
11 620	4 977 798,79	5 241 283,43	45,015205	34,753664	Метод спутниковых геодезических измерений (определений)	0,25
11 621	4 977 800,29	5 241 289,97	45,015219	34,753747	Метод спутниковых геодезических измерений (определений)	0,25
11 622	4 977 799,80	5 241 295,95	45,015215	34,753823	Метод спутниковых геодезических измерений (определений)	0,25
11 623	4 977 796,04	5 241 305,06	45,015182	34,753939	Метод спутниковых геодезических измерений (определений)	0,25
11 624	4 977 788,50	5 241 315,26	45,015115	34,754070	Метод спутниковых геодезических измерений (определений)	0,25
11 625	4 977 782,19	5 241 324,49	45,015059	34,754187	Метод спутниковых геодезических измерений (определений)	0,25
11 626	4 977 779,20	5 241 335,66	45,015033	34,754329	Метод спутниковых геодезических измерений (определений)	0,25
11 627	4 977 777,73	5 241 350,46	45,015021	34,754517	Метод спутниковых геодезических измерений (определений)	0,25
11 628	4 977 778,20	5 241 360,40	45,015026	34,754643	Метод спутниковых геодезических измерений (определений)	0,25
11 629	4 977 777,01	5 241 368,42	45,015016	34,754745	Метод спутниковых геодезических измерений (определений)	0,25

(1)	(2)	(3)	(4)	(5)	(6)	(7)
11 630	4 977 773,81	5 241 378,19	45,014988	34,754869	Метод спутниковых геодезических измерений (определений)	0,25
11 631	4 977 769,73	5 241 386,50	45,014952	34,754975	Метод спутниковых геодезических измерений (определений)	0,25
11 632	4 977 767,20	5 241 396,66	45,014930	34,755105	Метод спутниковых геодезических измерений (определений)	0,25
11 633	4 977 767,47	5 241 402,96	45,014933	34,755184	Метод спутниковых геодезических измерений (определений)	0,25
11 634	4 977 771,10	5 241 407,70	45,014966	34,755244	Метод спутниковых геодезических измерений (определений)	0,25
11 635	4 977 775,63	5 241 409,11	45,015007	34,755261	Метод спутниковых геодезических измерений (определений)	0,25
11 636	4 977 782,42	5 241 408,52	45,015068	34,755253	Метод спутниковых геодезических измерений (определений)	0,25
11 637	4 977 789,30	5 241 409,38	45,015130	34,755263	Метод спутниковых геодезических измерений (определений)	0,25
11 638	4 977 794,17	5 241 411,47	45,015174	34,755289	Метод спутниковых геодезических измерений (определений)	0,25
11 639	4 977 801,16	5 241 413,29	45,015237	34,755312	Метод спутниковых геодезических измерений (определений)	0,25
11 640	4 977 811,73	5 241 412,59	45,015332	34,755301	Метод спутниковых геодезических измерений (определений)	0,25
11 641	4 977 823,41	5 241 410,80	45,015437	34,755277	Метод спутниковых геодезических измерений (определений)	0,25
11 642	4 977 831,21	5 241 408,65	45,015507	34,755249	Метод спутниковых геодезических измерений (определений)	0,25
11 643	4 977 841,24	5 241 406,08	45,015597	34,755215	Метод спутниковых геодезических измерений (определений)	0,25
11 644	4 977 845,24	5 241 406,11	45,015633	34,755215	Метод спутниковых геодезических измерений (определений)	0,25
11 645	4 977 852,11	5 241 408,08	45,015695	34,755240	Метод спутниковых геодезических измерений (определений)	0,25

(1)	(2)	(3)	(4)	(5)	(6)	(7)
11 646	4 977 861,54	5 241 410,67	45,015780	34,755271	Метод спутниковых геодезических измерений (определений)	0,25
11 647	4 977 868,75	5 241 412,80	45,015845	34,755297	Метод спутниковых геодезических измерений (определений)	0,25
11 648	4 977 875,15	5 241 416,80	45,015903	34,755347	Метод спутниковых геодезических измерений (определений)	0,25
11 649	4 977 882,65	5 241 423,17	45,015971	34,755427	Метод спутниковых геодезических измерений (определений)	0,25
11 650	4 977 893,26	5 241 428,33	45,016067	34,755492	Метод спутниковых геодезических измерений (определений)	0,25
11 651	4 977 901,38	5 241 429,11	45,016140	34,755501	Метод спутниковых геодезических измерений (определений)	0,25
11 652	4 977 910,95	5 241 427,52	45,016226	34,755479	Метод спутниковых геодезических измерений (определений)	0,25
11 653	4 977 917,30	5 241 425,76	45,016283	34,755456	Метод спутниковых геодезических измерений (определений)	0,25
11 654	4 977 919,86	5 241 425,96	45,016306	34,755458	Метод спутниковых геодезических измерений (определений)	0,25
11 655	4 977 921,96	5 241 427,08	45,016325	34,755472	Метод спутниковых геодезических измерений (определений)	0,25
11 656	4 977 926,58	5 241 431,83	45,016367	34,755532	Метод спутниковых геодезических измерений (определений)	0,25
11 657	4 977 931,20	5 241 436,30	45,016409	34,755588	Метод спутниковых геодезических измерений (определений)	0,25
11 658	4 977 937,28	5 241 440,54	45,016464	34,755641	Метод спутниковых геодезических измерений (определений)	0,25
11 659	4 977 946,69	5 241 444,74	45,016549	34,755694	Метод спутниковых геодезических измерений (определений)	0,25
11 660	4 977 953,99	5 241 448,98	45,016615	34,755746	Метод спутниковых геодезических измерений (определений)	0,25
11 661	4 977 963,61	5 241 454,57	45,016702	34,755816	Метод спутниковых геодезических измерений (определений)	0,25

(1)	(2)	(3)	(4)	(5)	(6)	(7)
11 662	4 977 969,03	5 241 456,35	45,016751	34,755838	Метод спутниковых геодезических измерений (определений)	0,25
11 663	4 977 974,81	5 241 457,11	45,016803	34,755847	Метод спутниковых геодезических измерений (определений)	0,25
11 664	4 977 989,91	5 241 457,42	45,016939	34,755849	Метод спутниковых геодезических измерений (определений)	0,25
11 665	4 978 005,71	5 241 456,32	45,017081	34,755833	Метод спутниковых геодезических измерений (определений)	0,25
11 666	4 978 025,17	5 241 454,82	45,017256	34,755812	Метод спутниковых геодезических измерений (определений)	0,25
11 667	4 978 042,09	5 241 452,45	45,017408	34,755780	Метод спутниковых геодезических измерений (определений)	0,25
11 668	4 978 061,43	5 241 452,40	45,017582	34,755777	Метод спутниковых геодезических измерений (определений)	0,25
11 669	4 978 071,64	5 241 454,31	45,017674	34,755800	Метод спутниковых геодезических измерений (определений)	0,25
11 670	4 978 085,46	5 241 461,53	45,017799	34,755890	Метод спутниковых геодезических измерений (определений)	0,25
11 671	4 978 101,90	5 241 474,68	45,017948	34,756055	Метод спутниковых геодезических измерений (определений)	0,25
11 672	4 978 112,25	5 241 485,42	45,018042	34,756190	Метод спутниковых геодезических измерений (определений)	0,25
11 673	4 978 123,45	5 241 499,96	45,018144	34,756373	Метод спутниковых геодезических измерений (определений)	0,25
11 674	4 978 129,56	5 241 511,92	45,018200	34,756524	Метод спутниковых геодезических измерений (определений)	0,25
11 675	4 978 133,67	5 241 524,50	45,018238	34,756683	Метод спутниковых геодезических измерений (определений)	0,25
11 676	4 978 138,94	5 241 533,11	45,018286	34,756792	Метод спутниковых геодезических измерений (определений)	0,25
11 677	4 978 146,67	5 241 538,72	45,018356	34,756862	Метод спутниковых геодезических измерений (определений)	0,25

(1)	(2)	(3)	(4)	(5)	(6)	(7)
11 678	4 978 151,54	5 241 539,78	45,018400	34,756875	Метод спутниковых геодезических измерений (определений)	0,25
11 679	4 978 158,20	5 241 540,07	45,018460	34,756878	Метод спутниковых геодезических измерений (определений)	0,25
11 680	4 978 167,67	5 241 538,51	45,018545	34,756857	Метод спутниковых геодезических измерений (определений)	0,25
11 681	4 978 180,49	5 241 532,65	45,018660	34,756781	Метод спутниковых геодезических измерений (определений)	0,25
11 682	4 978 194,48	5 241 523,78	45,018785	34,756667	Метод спутниковых геодезических измерений (определений)	0,25
11 683	4 978 208,21	5 241 516,58	45,018908	34,756574	Метод спутниковых геодезических измерений (определений)	0,25
11 684	4 978 219,05	5 241 510,29	45,019005	34,756493	Метод спутниковых геодезических измерений (определений)	0,25
11 685	4 978 231,24	5 241 503,23	45,019114	34,756402	Метод спутниковых геодезических измерений (определений)	0,25
11 686	4 978 243,20	5 241 495,45	45,019221	34,756302	Метод спутниковых геодезических измерений (определений)	0,25
11 687	4 978 250,79	5 241 490,87	45,019289	34,756243	Метод спутниковых геодезических измерений (определений)	0,25
11 688	4 978 259,63	5 241 484,33	45,019368	34,756159	Метод спутниковых геодезических измерений (определений)	0,25
11 689	4 978 271,30	5 241 472,30	45,019472	34,756005	Метод спутниковых геодезических измерений (определений)	0,25
11 690	4 978 275,71	5 241 465,33	45,019511	34,755916	Метод спутниковых геодезических измерений (определений)	0,25
11 691	4 978 279,51	5 241 463,32	45,019545	34,755890	Метод спутниковых геодезических измерений (определений)	0,25
11 692	4 978 283,73	5 241 462,48	45,019583	34,755879	Метод спутниковых геодезических измерений (определений)	0,25
11 693	4 978 291,74	5 241 461,84	45,019655	34,755870	Метод спутниковых геодезических измерений (определений)	0,25

(1)	(2)	(3)	(4)	(5)	(6)	(7)
11 694	4 978 303,19	5 241 461,72	45,019758	34,755867	Метод спутниковых геодезических измерений (определений)	0,25
11 695	4 978 315,54	5 241 460,33	45,019869	34,755848	Метод спутниковых геодезических измерений (определений)	0,25
11 696	4 978 328,55	5 241 459,65	45,019986	34,755838	Метод спутниковых геодезических измерений (определений)	0,25
11 697	4 978 336,77	5 241 460,52	45,020060	34,755848	Метод спутниковых геодезических измерений (определений)	0,25
11 698	4 978 339,86	5 241 462,06	45,020088	34,755867	Метод спутниковых геодезических измерений (определений)	0,25
11 699	4 978 342,06	5 241 465,00	45,020108	34,755904	Метод спутниковых геодезических измерений (определений)	0,25
11 700	4 978 345,55	5 241 472,21	45,020140	34,755996	Метод спутниковых геодезических измерений (определений)	0,25
11 701	4 978 348,36	5 241 481,21	45,020166	34,756109	Метод спутниковых геодезических измерений (определений)	0,25
11 702	4 978 355,05	5 241 489,32	45,020227	34,756211	Метод спутниковых геодезических измерений (определений)	0,25
11 703	4 978 360,69	5 241 493,15	45,020278	34,756259	Метод спутниковых геодезических измерений (определений)	0,25
11 704	4 978 366,95	5 241 500,53	45,020335	34,756352	Метод спутниковых геодезических измерений (определений)	0,25
11 705	4 978 372,12	5 241 508,77	45,020382	34,756456	Метод спутниковых геодезических измерений (определений)	0,25
11 706	4 978 377,62	5 241 513,57	45,020432	34,756516	Метод спутниковых геодезических измерений (определений)	0,25
11 707	4 978 385,05	5 241 515,60	45,020499	34,756541	Метод спутниковых геодезических измерений (определений)	0,25
11 708	4 978 396,25	5 241 518,14	45,020600	34,756572	Метод спутниковых геодезических измерений (определений)	0,25
11 709	4 978 402,11	5 241 522,05	45,020653	34,756621	Метод спутниковых геодезических измерений (определений)	0,25

(1)	(2)	(3)	(4)	(5)	(6)	(7)
11 710	4 978 410,58	5 241 530,59	45,020730	34,756729	Метод спутниковых геодезических измерений (определений)	0,25
11 711	4 978 413,95	5 241 538,82	45,020761	34,756833	Метод спутниковых геодезических измерений (определений)	0,25
11 712	4 978 414,75	5 241 548,76	45,020769	34,756959	Метод спутниковых геодезических измерений (определений)	0,25
11 713	4 978 418,12	5 241 557,61	45,020800	34,757070	Метод спутниковых геодезических измерений (определений)	0,25
11 714	4 978 423,92	5 241 567,82	45,020853	34,757199	Метод спутниковых геодезических измерений (определений)	0,25
11 715	4 978 426,06	5 241 576,19	45,020873	34,757305	Метод спутниковых геодезических измерений (определений)	0,25
11 716	4 978 425,42	5 241 585,89	45,020868	34,757428	Метод спутниковых геодезических измерений (определений)	0,25
11 717	4 978 423,76	5 241 596,83	45,020854	34,757567	Метод спутниковых геодезических измерений (определений)	0,25
11 718	4 978 421,80	5 241 605,01	45,020837	34,757671	Метод спутниковых геодезических измерений (определений)	0,25
11 719	4 978 419,38	5 241 614,07	45,020816	34,757787	Метод спутниковых геодезических измерений (определений)	0,25
11 720	4 978 419,43	5 241 620,36	45,020817	34,757866	Метод спутниковых геодезических измерений (определений)	0,25
11 721	4 978 420,29	5 241 623,84	45,020825	34,757910	Метод спутниковых геодезических измерений (определений)	0,25
11 722	4 978 423,27	5 241 626,79	45,020852	34,757947	Метод спутниковых геодезических измерений (определений)	0,25
11 723	4 978 426,04	5 241 627,75	45,020877	34,757959	Метод спутниковых геодезических измерений (определений)	0,25
11 724	4 978 432,26	5 241 627,58	45,020933	34,757956	Метод спутниковых геодезических измерений (определений)	0,25
11 725	4 978 438,06	5 241 625,25	45,020985	34,757926	Метод спутниковых геодезических измерений (определений)	0,25

(1)	(2)	(3)	(4)	(5)	(6)	(7)
11 726	4 978 443,52	5 241 623,42	45,021034	34,757902	Метод спутниковых геодезических измерений (определений)	0,25
11 727	4 978 448,63	5 241 622,85	45,021080	34,757895	Метод спутниковых геодезических измерений (определений)	0,25
11 728	4 978 454,19	5 241 623,35	45,021130	34,757900	Метод спутниковых геодезических измерений (определений)	0,25
11 729	4 978 471,31	5 241 623,51	45,021284	34,757900	Метод спутниковых геодезических измерений (определений)	0,25
11 730	4 978 484,65	5 241 622,52	45,021404	34,757886	Метод спутниковых геодезических измерений (определений)	0,25
11 731	4 978 495,67	5 241 620,10	45,021503	34,757854	Метод спутниковых геодезических измерений (определений)	0,25
11 732	4 978 502,27	5 241 615,76	45,021562	34,757798	Метод спутниковых геодезических измерений (определений)	0,25
11 733	4 978 509,35	5 241 608,65	45,021625	34,757707	Метод спутниковых геодезических измерений (определений)	0,25
11 734	4 978 517,35	5 241 596,74	45,021696	34,757555	Метод спутниковых геодезических измерений (определений)	0,25
11 735	4 978 523,77	5 241 587,10	45,021753	34,757432	Метод спутниковых геодезических измерений (определений)	0,25
11 736	4 978 529,05	5 241 580,62	45,021800	34,757349	Метод спутниковых геодезических измерений (определений)	0,25
11 737	4 978 530,89	5 241 573,60	45,021816	34,757260	Метод спутниковых геодезических измерений (определений)	0,25
11 738	4 978 530,49	5 241 569,42	45,021812	34,757207	Метод спутниковых геодезических измерений (определений)	0,25
11 739	4 978 528,64	5 241 564,53	45,021795	34,757145	Метод спутниковых геодезических измерений (определений)	0,25
11 740	4 978 521,73	5 241 554,93	45,021732	34,757024	Метод спутниковых геодезических измерений (определений)	0,25
11 741	4 978 513,26	5 241 545,24	45,021655	34,756902	Метод спутниковых геодезических измерений (определений)	0,25

(1)	(2)	(3)	(4)	(5)	(6)	(7)
11 742	4 978 505,78	5 241 536,57	45,021587	34,756793	Метод спутниковых геодезических измерений (определений)	0,25
11 743	4 978 497,65	5 241 525,31	45,021513	34,756651	Метод спутниковых геодезических измерений (определений)	0,25
11 744	4 978 490,40	5 241 518,15	45,021447	34,756561	Метод спутниковых геодезических измерений (определений)	0,25
11 745	4 978 480,02	5 241 510,08	45,021353	34,756460	Метод спутниковых геодезических измерений (определений)	0,25
11 746	4 978 472,72	5 241 505,93	45,021287	34,756408	Метод спутниковых геодезических измерений (определений)	0,25
11 747	4 978 470,85	5 241 503,21	45,021270	34,756374	Метод спутниковых геодезических измерений (определений)	0,25
11 748	4 978 470,33	5 241 500,68	45,021265	34,756342	Метод спутниковых геодезических измерений (определений)	0,25
11 749	4 978 471,16	5 241 494,48	45,021272	34,756263	Метод спутниковых геодезических измерений (определений)	0,25
11 750	4 978 475,36	5 241 485,21	45,021309	34,756145	Метод спутниковых геодезических измерений (определений)	0,25
11 751	4 978 479,87	5 241 477,44	45,021349	34,756046	Метод спутниковых геодезических измерений (определений)	0,25
11 752	4 978 483,01	5 241 474,10	45,021377	34,756003	Метод спутниковых геодезических измерений (определений)	0,25
11 753	4 978 486,37	5 241 472,31	45,021407	34,755980	Метод спутниковых геодезических измерений (определений)	0,25
11 754	4 978 501,74	5 241 467,72	45,021545	34,755920	Метод спутниковых геодезических измерений (определений)	0,25
11 755	4 978 519,11	5 241 465,12	45,021701	34,755885	Метод спутниковых геодезических измерений (определений)	0,25
11 756	4 978 540,20	5 241 466,65	45,021891	34,755902	Метод спутниковых геодезических измерений (определений)	0,25
11 757	4 978 559,75	5 241 468,87	45,022067	34,755928	Метод спутниковых геодезических измерений (определений)	0,25

(1)	(2)	(3)	(4)	(5)	(6)	(7)
11 758	4 978 578,60	5 241 473,48	45,022237	34,755985	Метод спутниковых геодезических измерений (определений)	0,25
11 759	4 978 589,67	5 241 478,46	45,022337	34,756046	Метод спутниковых геодезических измерений (определений)	0,25
11 760	4 978 595,30	5 241 482,62	45,022388	34,756098	Метод спутниковых геодезических измерений (определений)	0,25
11 761	4 978 599,69	5 241 487,94	45,022428	34,756165	Метод спутниковых геодезических измерений (определений)	0,25
11 762	4 978 607,17	5 241 497,37	45,022496	34,756284	Метод спутниковых геодезических измерений (определений)	0,25
11 763	4 978 614,41	5 241 507,31	45,022562	34,756409	Метод спутниковых геодезических измерений (определений)	0,25
11 764	4 978 620,00	5 241 516,64	45,022613	34,756527	Метод спутниковых геодезических измерений (определений)	0,25
11 765	4 978 625,93	5 241 524,59	45,022667	34,756627	Метод спутниковых геодезических измерений (определений)	0,25
11 766	4 978 632,23	5 241 527,80	45,022724	34,756667	Метод спутниковых геодезических измерений (определений)	0,25
11 767	4 978 640,01	5 241 527,72	45,022794	34,756665	Метод спутниковых геодезических измерений (определений)	0,25
11 768	4 978 648,60	5 241 523,47	45,022871	34,756610	Метод спутниковых геодезических измерений (определений)	0,25
11 769	4 978 653,21	5 241 518,86	45,022912	34,756552	Метод спутниковых геодезических измерений (определений)	0,25
11 770	4 978 657,59	5 241 513,13	45,022951	34,756478	Метод спутниковых геодезических измерений (определений)	0,25
11 771	4 978 663,99	5 241 505,95	45,023008	34,756386	Метод спутниковых геодезических измерений (определений)	0,25
11 772	4 978 670,80	5 241 502,22	45,023069	34,756338	Метод спутниковых геодезических измерений (определений)	0,25
11 773	4 978 677,92	5 241 501,52	45,023133	34,756329	Метод спутниковых геодезических измерений (определений)	0,25

(1)	(2)	(3)	(4)	(5)	(6)	(7)
11 774	4 978 691,37	5 241 502,00	45,023254	34,756333	Метод спутниковых геодезических измерений (определений)	0,25
11 775	4 978 701,93	5 241 501,88	45,023349	34,756330	Метод спутниковых геодезических измерений (определений)	0,25
11 776	4 978 713,72	5 241 500,73	45,023455	34,756314	Метод спутниковых геодезических измерений (определений)	0,25
11 777	4 978 724,86	5 241 497,43	45,023555	34,756271	Метод спутниковых геодезических измерений (определений)	0,25
11 778	4 978 731,91	5 241 492,45	45,023618	34,756207	Метод спутниковых геодезических измерений (определений)	0,25
11 779	4 978 741,34	5 241 482,86	45,023702	34,756085	Метод спутниковых геодезических измерений (определений)	0,25
11 780	4 978 746,92	5 241 480,61	45,023752	34,756055	Метод спутниковых геодезических измерений (определений)	0,25
11 781	4 978 753,02	5 241 481,63	45,023807	34,756067	Метод спутниковых геодезических измерений (определений)	0,25
11 782	4 978 759,32	5 241 485,78	45,023864	34,756119	Метод спутниковых геодезических измерений (определений)	0,25
11 783	4 978 768,05	5 241 490,59	45,023943	34,756179	Метод спутниковых геодезических измерений (определений)	0,25
11 784	4 978 780,13	5 241 493,29	45,024052	34,756212	Метод спутниковых геодезических измерений (определений)	0,25
11 785	4 978 790,80	5 241 495,06	45,024148	34,756233	Метод спутниковых геодезических измерений (определений)	0,25
11 786	4 978 804,46	5 241 495,41	45,024271	34,756236	Метод спутниковых геодезических измерений (определений)	0,25
11 787	4 978 816,91	5 241 494,64	45,024383	34,756225	Метод спутниковых геодезических измерений (определений)	0,25
11 788	4 978 827,48	5 241 493,50	45,024478	34,756209	Метод спутниковых геодезических измерений (определений)	0,25
11 789	4 978 834,03	5 241 493,55	45,024537	34,756209	Метод спутниковых геодезических измерений (определений)	0,25

(1)	(2)	(3)	(4)	(5)	(6)	(7)
11 790	4 978 842,37	5 241 495,14	45,024612	34,756228	Метод спутниковых геодезических измерений (определений)	0,25
11 791	4 978 849,13	5 241 496,22	45,024673	34,756241	Метод спутниковых геодезических измерений (определений)	0,25
11 792	4 978 858,47	5 241 495,91	45,024757	34,756236	Метод спутниковых геодезических измерений (определений)	0,25
11 793	4 978 867,26	5 241 495,11	45,024836	34,756225	Метод спутниковых геодезических измерений (определений)	0,25
11 794	4 978 872,47	5 241 496,35	45,024883	34,756240	Метод спутниковых геодезических измерений (определений)	0,25
11 795	4 978 877,10	5 241 499,80	45,024925	34,756284	Метод спутниковых геодезических измерений (определений)	0,25
11 796	4 978 880,95	5 241 504,54	45,024960	34,756343	Метод спутниковых геодезических измерений (определений)	0,25
11 797	4 978 883,12	5 241 510,72	45,024980	34,756421	Метод спутниковых геодезических измерений (определений)	0,25
11 798	4 978 886,06	5 241 517,98	45,025007	34,756513	Метод спутниковых геодезических измерений (определений)	0,25
11 799	4 978 891,44	5 241 524,75	45,025056	34,756599	Метод спутниковых геодезических измерений (определений)	0,25
11 800	4 978 899,93	5 241 532,15	45,025133	34,756691	Метод спутниковых геодезических измерений (определений)	0,25
11 801	4 978 911,41	5 241 539,75	45,025237	34,756786	Метод спутниковых геодезических измерений (определений)	0,25
11 802	4 978 919,60	5 241 543,51	45,025311	34,756833	Метод спутниковых геодезических измерений (определений)	0,25
11 803	4 978 930,36	5 241 546,62	45,025408	34,756871	Метод спутниковых геодезических измерений (определений)	0,25
11 804	4 978 943,57	5 241 548,25	45,025527	34,756891	Метод спутниковых геодезических измерений (определений)	0,25
11 805	4 978 956,56	5 241 549,22	45,025644	34,756901	Метод спутниковых геодезических измерений (определений)	0,25

(1)	(2)	(3)	(4)	(5)	(6)	(7)
11 806	4 978 964,23	5 241 549,29	45,025713	34,756901	Метод спутниковых геодезических измерений (определений)	0,25
11 807	4 978 971,67	5 241 549,35	45,025780	34,756901	Метод спутниковых геодезических измерений (определений)	0,25
11 808	4 978 977,33	5 241 551,23	45,025831	34,756924	Метод спутниковых геодезических измерений (определений)	0,25
11 809	4 978 986,07	5 241 555,47	45,025910	34,756977	Метод спутниковых геодезических измерений (определений)	0,25
11 810	4 978 994,38	5 241 558,64	45,025985	34,757016	Метод спутниковых геодезических измерений (определений)	0,25
11 811	4 979 004,36	5 241 560,21	45,026075	34,757035	Метод спутниковых геодезических измерений (определений)	0,25
11 812	4 979 012,38	5 241 558,81	45,026147	34,757016	Метод спутниковых геодезических измерений (определений)	0,25
11 813	4 979 020,29	5 241 556,59	45,026218	34,756987	Метод спутниковых геодезических измерений (определений)	0,25
11 814	4 979 026,62	5 241 557,44	45,026275	34,756997	Метод спутниковых геодезических измерений (определений)	0,25
11 815	4 979 031,81	5 241 561,65	45,026322	34,757050	Метод спутниковых геодезических измерений (определений)	0,25
11 816	4 979 034,08	5 241 568,54	45,026343	34,757137	Метод спутниковых геодезических измерений (определений)	0,25
11 817	4 979 033,34	5 241 576,08	45,026337	34,757233	Метод спутниковых геодезических измерений (определений)	0,25
11 818	4 979 033,25	5 241 585,64	45,026337	34,757355	Метод спутниковых геодезических измерений (определений)	0,25
11 819	4 979 036,37	5 241 597,25	45,026366	34,757501	Метод спутниковых геодезических измерений (определений)	0,25
11 820	4 979 040,10	5 241 602,56	45,026400	34,757568	Метод спутниковых геодезических измерений (определений)	0,25
11 821	4 979 045,06	5 241 606,16	45,026445	34,757613	Метод спутниковых геодезических измерений (определений)	0,25

(1)	(2)	(3)	(4)	(5)	(6)	(7)
11 822	4 979 067,11	5 241 613,37	45,026644	34,757702	Метод спутниковых геодезических измерений (определений)	0,25
11 823	4 979 081,96	5 241 619,03	45,026778	34,757772	Метод спутниковых геодезических измерений (определений)	0,25
11 824	4 979 093,37	5 241 623,54	45,026881	34,757828	Метод спутниковых геодезических измерений (определений)	0,25
11 825	4 979 112,52	5 241 630,97	45,027054	34,757920	Метод спутниковых геодезических измерений (определений)	0,25
11 826	4 979 123,29	5 241 633,43	45,027151	34,757950	Метод спутниковых геодезических измерений (определений)	0,25
11 827	4 979 135,27	5 241 635,84	45,027259	34,757980	Метод спутниковых геодезических измерений (определений)	0,25
11 828	4 979 144,90	5 241 639,22	45,027346	34,758021	Метод спутниковых геодезических измерений (определений)	0,25
11 829	4 979 149,33	5 241 641,38	45,027386	34,758048	Метод спутниковых геодезических измерений (определений)	0,25
11 830	4 979 153,42	5 241 643,24	45,027423	34,758071	Метод спутниковых геодезических измерений (определений)	0,25
11 831	4 979 157,97	5 241 644,48	45,027464	34,758087	Метод спутниковых геодезических измерений (определений)	0,25
11 832	4 979 164,30	5 241 645,38	45,027521	34,758097	Метод спутниковых геодезических измерений (определений)	0,25
11 833	4 979 171,83	5 241 647,26	45,027589	34,758120	Метод спутниковых геодезических измерений (определений)	0,25
11 834	4 979 175,72	5 241 647,39	45,027624	34,758121	Метод спутниковых геодезических измерений (определений)	0,25
11 835	4 979 180,18	5 241 646,32	45,027664	34,758107	Метод спутниковых геодезических измерений (определений)	0,25
11 836	4 979 184,85	5 241 645,97	45,027706	34,758102	Метод спутниковых геодезических измерений (определений)	0,25
11 837	4 979 191,41	5 241 646,03	45,027765	34,758102	Метод спутниковых геодезических измерений (определений)	0,25

(1)	(2)	(3)	(4)	(5)	(6)	(7)
11 838	4 979 196,62	5 241 647,26	45,027812	34,758117	Метод спутниковых геодезических измерений (определений)	0,25
11 839	4 979 201,71	5 241 648,91	45,027858	34,758138	Метод спутниковых геодезических измерений (определений)	0,25
11 840	4 979 206,80	5 241 651,39	45,027904	34,758169	Метод спутниковых геодезических измерений (определений)	0,25
11 841	4 979 212,01	5 241 654,42	45,027951	34,758206	Метод спутниковых геодезических измерений (определений)	0,25
11 842	4 979 216,64	5 241 657,69	45,027993	34,758247	Метод спутниковых геодезических измерений (определений)	0,25
11 843	4 979 221,38	5 241 661,99	45,028036	34,758301	Метод спутниковых геодезических измерений (определений)	0,25
11 844	4 979 225,13	5 241 665,80	45,028070	34,758349	Метод спутниковых геодезических измерений (определений)	0,25
11 845	4 979 228,22	5 241 667,73	45,028098	34,758373	Метод спутниковых геодезических измерений (определений)	0,25
11 846	4 979 230,44	5 241 667,44	45,028118	34,758369	Метод спутниковых геодезических измерений (определений)	0,25
11 847	4 979 232,24	5 241 665,49	45,028134	34,758344	Метод спутниковых геодезических измерений (определений)	0,25
11 848	4 979 233,46	5 241 665,34	45,028145	34,758342	Метод спутниковых геодезических измерений (определений)	0,25
11 849	4 979 237,22	5 241 668,13	45,028179	34,758377	Метод спутниковых геодезических измерений (определений)	0,25
11 850	4 979 240,19	5 241 670,99	45,028206	34,758413	Метод спутниковых геодезических измерений (определений)	0,25
11 851	4 979 242,06	5 241 673,62	45,028223	34,758446	Метод спутниковых геодезических измерений (определений)	0,25
11 852	4 979 243,47	5 241 676,55	45,028236	34,758483	Метод спутниковых геодезических измерений (определений)	0,25
11 853	4 979 245,31	5 241 681,59	45,028253	34,758547	Метод спутниковых геодезических измерений (определений)	0,25

(1)	(2)	(3)	(4)	(5)	(6)	(7)
11 854	4 979 246,85	5 241 684,21	45,028267	34,758580	Метод спутниковых геодезических измерений (определений)	0,25
11 855	4 979 249,38	5 241 686,05	45,028290	34,758603	Метод спутниковых геодезических измерений (определений)	0,25
11 856	4 979 252,38	5 241 686,70	45,028317	34,758611	Метод спутниковых геодезических измерений (определений)	0,25
11 857	4 979 257,38	5 241 686,52	45,028362	34,758608	Метод спутниковых геодезических измерений (определений)	0,25
11 858	4 979 261,85	5 241 685,63	45,028402	34,758597	Метод спутниковых геодезических измерений (определений)	0,25
11 859	4 979 272,20	5 241 683,03	45,028495	34,758562	Метод спутниковых геодезических измерений (определений)	0,25
11 860	4 979 278,98	5 241 683,26	45,028556	34,758565	Метод спутниковых геодезических измерений (определений)	0,25
11 861	4 979 286,40	5 241 685,46	45,028623	34,758592	Метод спутниковых геодезических измерений (определений)	0,25
11 862	4 979 294,03	5 241 690,01	45,028692	34,758648	Метод спутниковых геодезических измерений (определений)	0,25
11 863	4 979 314,69	5 241 704,93	45,028879	34,758835	Метод спутниковых геодезических измерений (определений)	0,25
11 864	4 979 326,48	5 241 714,97	45,028986	34,758961	Метод спутниковых геодезических измерений (определений)	0,25
11 865	4 979 333,63	5 241 723,17	45,029051	34,759065	Метод спутниковых геодезических измерений (определений)	0,25
11 866	4 979 338,54	5 241 732,89	45,029096	34,759187	Метод спутниковых геодезических измерений (определений)	0,25
11 867	4 979 341,35	5 241 742,14	45,029122	34,759304	Метод спутниковых геодезических измерений (определений)	0,25
11 868	4 979 346,06	5 241 749,27	45,029165	34,759394	Метод спутниковых геодезических измерений (определений)	0,25
11 869	4 979 354,13	5 241 754,88	45,029238	34,759465	Метод спутниковых геодезических измерений (определений)	0,25

(1)	(2)	(3)	(4)	(5)	(6)	(7)
11 870	4 979 364,42	5 241 759,63	45,029331	34,759524	Метод спутниковых геодезических измерений (определений)	0,25
11 871	4 979 376,39	5 241 762,80	45,029439	34,759562	Метод спутниковых геодезических измерений (определений)	0,25
11 872	4 979 387,05	5 241 764,40	45,029535	34,759582	Метод спутниковых геодезических измерений (определений)	0,25
11 873	4 979 396,69	5 241 765,91	45,029622	34,759600	Метод спутниковых геодезических измерений (определений)	0,25
11 874	4 979 404,46	5 241 768,56	45,029692	34,759632	Метод спутниковых геодезических измерений (определений)	0,25
11 875	4 979 409,99	5 241 772,25	45,029742	34,759678	Метод спутниковых геодезических измерений (определений)	0,25
11 876	4 979 418,12	5 241 781,63	45,029816	34,759796	Метод спутниковых геодезических измерений (определений)	0,25
11 877	4 979 423,80	5 241 792,54	45,029868	34,759934	Метод спутниковых геодезических измерений (определений)	0,25
11 878	4 979 428,04	5 241 802,06	45,029907	34,760055	Метод спутниковых геодезических измерений (определений)	0,25
11 879	4 979 432,07	5 241 810,75	45,029944	34,760164	Метод спутниковых геодезических измерений (определений)	0,25
11 880	4 979 436,34	5 241 817,97	45,029983	34,760256	Метод спутниковых геодезических измерений (определений)	0,25
11 881	4 979 441,15	5 241 826,92	45,030027	34,760368	Метод спутниковых геодезических измерений (определений)	0,25
11 882	4 979 443,76	5 241 833,64	45,030051	34,760453	Метод спутниковых геодезических измерений (определений)	0,25
11 883	4 979 445,60	5 241 840,18	45,030068	34,760536	Метод спутниковых геодезических измерений (определений)	0,25
11 884	4 979 447,62	5 241 850,07	45,030087	34,760662	Метод спутниковых геодезических измерений (определений)	0,25
11 885	4 979 449,23	5 241 856,53	45,030102	34,760743	Метод спутниковых геодезических измерений (определений)	0,25

(1)	(2)	(3)	(4)	(5)	(6)	(7)
11 886	4 979 452,08	5 241 860,99	45,030128	34,760800	Метод спутниковых геодезических измерений (определений)	0,25
11 887	4 979 458,36	5 241 865,70	45,030185	34,760859	Метод спутниковых геодезических измерений (определений)	0,25
11 888	4 979 472,30	5 241 873,31	45,030311	34,760954	Метод спутниковых геодезических измерений (определений)	0,25
11 889	4 979 482,77	5 241 881,44	45,030406	34,761055	Метод спутниковых геодезических измерений (определений)	0,25
11 890	4 979 493,14	5 241 891,24	45,030500	34,761179	Метод спутниковых геодезических измерений (определений)	0,25
11 891	4 979 502,58	5 241 904,09	45,030586	34,761341	Метод спутниковых геодезических измерений (определений)	0,25
11 892	4 979 509,69	5 241 916,60	45,030651	34,761498	Метод спутниковых геодезических измерений (определений)	0,25
11 893	4 979 521,20	5 241 945,85	45,030757	34,761868	Метод спутниковых геодезических измерений (определений)	0,25
11 894	4 979 532,88	5 241 968,42	45,030864	34,762153	Метод спутниковых геодезических измерений (определений)	0,25
11 895	4 979 542,02	5 241 979,64	45,030947	34,762295	Метод спутниковых геодезических измерений (определений)	0,25
11 896	4 979 551,28	5 241 987,98	45,031031	34,762399	Метод спутниковых геодезических измерений (определений)	0,25
11 897	4 979 561,89	5 241 993,91	45,031127	34,762473	Метод спутниковых геодезических измерений (определений)	0,25
11 898	4 979 574,30	5 241 997,26	45,031239	34,762514	Метод спутниковых геодезических измерений (определений)	0,25
11 899	4 979 588,73	5 242 000,32	45,031369	34,762552	Метод спутниковых геодезических измерений (определений)	0,25
11 900	4 979 611,26	5 242 003,76	45,031572	34,762593	Метод спутниковых геодезических измерений (определений)	0,25
11 901	4 979 628,90	5 242 006,81	45,031731	34,762629	Метод спутниковых геодезических измерений (определений)	0,25

(1)	(2)	(3)	(4)	(5)	(6)	(7)
11 902	4 979 646,44	5 242 008,47	45,031889	34,762648	Метод спутниковых геодезических измерений (определений)	0,25
11 903	4 979 674,76	5 242 011,49	45,032144	34,762683	Метод спутниковых геодезических измерений (определений)	0,25
11 904	4 979 694,53	5 242 012,77	45,032322	34,762697	Метод спутниковых геодезических измерений (определений)	0,25
11 905	4 979 700,42	5 242 012,82	45,032375	34,762697	Метод спутниковых геодезических измерений (определений)	0,25
11 906	4 979 707,00	5 242 011,55	45,032434	34,762680	Метод спутниковых геодезических измерений (определений)	0,25
11 907	4 979 713,12	5 242 009,88	45,032489	34,762659	Метод спутниковых геодезических измерений (определений)	0,25
11 908	4 979 721,03	5 242 006,80	45,032560	34,762619	Метод спутниковых геодезических измерений (определений)	0,25
11 909	4 979 729,61	5 242 004,84	45,032637	34,762593	Метод спутниковых геодезических измерений (определений)	0,25
11 910	4 979 749,75	5 242 001,61	45,032818	34,762549	Метод спутниковых геодезических измерений (определений)	0,25
11 911	4 979 763,88	5 242 000,72	45,032945	34,762536	Метод спутниковых геодезических измерений (определений)	0,25
11 912	4 979 775,89	5 242 001,62	45,033053	34,762546	Метод спутниковых геодезических измерений (определений)	0,25
11 913	4 979 787,64	5 242 002,98	45,033159	34,762562	Метод спутниковых геодезических измерений (определений)	0,25
11 914	4 979 803,96	5 242 005,26	45,033306	34,762589	Метод спутниковых геодезических измерений (определений)	0,25
11 915	4 979 812,72	5 242 006,84	45,033385	34,762608	Метод спутниковых геодезических измерений (определений)	0,25
11 916	4 979 821,38	5 242 009,36	45,033463	34,762639	Метод спутниковых геодезических измерений (определений)	0,25
11 917	4 979 830,26	5 242 010,06	45,033543	34,762647	Метод спутниковых геодезических измерений (определений)	0,25

(1)	(2)	(3)	(4)	(5)	(6)	(7)
11 918	4 979 836,39	5 242 007,77	45,033598	34,762618	Метод спутниковых геодезических измерений (определений)	0,25
11 919	4 979 841,66	5 242 002,76	45,033645	34,762553	Метод спутниковых геодезических измерений (определений)	0,25
11 920	4 979 847,20	5 241 993,28	45,033694	34,762432	Метод спутниковых геодезических измерений (определений)	0,25
11 921	4 979 853,17	5 241 983,88	45,033747	34,762312	Метод спутниковых геодезических измерений (определений)	0,25
11 922	4 979 860,16	5 241 973,05	45,033809	34,762174	Метод спутниковых геодезических измерений (определений)	0,25
11 923	4 979 863,96	5 241 970,11	45,033843	34,762136	Метод спутниковых геодезических измерений (определений)	0,25
11 924	4 979 867,98	5 241 969,13	45,033879	34,762124	Метод спутниковых геодезических измерений (определений)	0,25
11 925	4 979 873,43	5 241 968,30	45,033928	34,762112	Метод спутниковых геодезических измерений (определений)	0,25
11 926	4 979 881,21	5 241 968,76	45,033998	34,762117	Метод спутниковых геодезических измерений (определений)	0,25
11 927	4 979 886,76	5 241 969,44	45,034048	34,762125	Метод спутниковых геодезических измерений (определений)	0,25
11 928	4 979 895,30	5 241 970,79	45,034125	34,762141	Метод спутниковых геодезических измерений (определений)	0,25
11 929	4 979 904,41	5 241 971,11	45,034207	34,762145	Метод спутниковых геодезических измерений (определений)	0,25
11 930	4 979 914,98	5 241 970,58	45,034302	34,762136	Метод спутниковых геодезических измерений (определений)	0,25
11 931	4 979 926,65	5 241 969,80	45,034407	34,762125	Метод спутниковых геодезических измерений (определений)	0,25
11 932	4 979 938,45	5 241 968,66	45,034513	34,762109	Метод спутниковых геодезических измерений (определений)	0,25
11 933	4 979 946,12	5 241 967,23	45,034582	34,762090	Метод спутниковых геодезических измерений (определений)	0,25

(1)	(2)	(3)	(4)	(5)	(6)	(7)
11 934	4 979 954,59	5 241 965,03	45,034658	34,762062	Метод спутниковых геодезических измерений (определений)	0,25
11 935	4 979 959,72	5 241 963,41	45,034704	34,762040	Метод спутниковых геодезических измерений (определений)	0,25
11 936	4 979 963,74	5 241 961,58	45,034740	34,762017	Метод спутниковых геодезических измерений (определений)	0,25
11 937	4 979 966,54	5 241 959,61	45,034765	34,761991	Метод спутниковых геодезических измерений (определений)	0,25
11 938	4 979 972,71	5 241 953,51	45,034820	34,761913	Метод спутниковых геодезических измерений (определений)	0,25
11 939	4 979 978,86	5 241 948,30	45,034875	34,761846	Метод спутниковых геодезических измерений (определений)	0,25
11 940	4 979 985,01	5 241 944,34	45,034930	34,761795	Метод спутниковых геодезических измерений (определений)	0,25
11 941	4 979 991,38	5 241 940,38	45,034987	34,761744	Метод спутниковых геодезических измерений (определений)	0,25
11 942	4 979 998,00	5 241 933,66	45,035046	34,761658	Метод спутниковых геодезических измерений (определений)	0,25
11 943	4 980 000,48	5 241 929,65	45,035068	34,761607	Метод спутниковых геодезических измерений (определений)	0,25
11 944	4 980 001,63	5 241 925,75	45,035078	34,761558	Метод спутниковых геодезических измерений (определений)	0,25
11 945	4 980 007,66	5 241 923,33	45,035132	34,761526	Метод спутниковых геодезических измерений (определений)	0,25
11 946	4 980 013,58	5 241 918,90	45,035185	34,761469	Метод спутниковых геодезических измерений (определений)	0,25
11 947	4 980 017,97	5 241 913,36	45,035224	34,761399	Метод спутниковых геодезических измерений (определений)	0,25
11 948	4 980 022,60	5 241 904,81	45,035265	34,761289	Метод спутниковых геодезических измерений (определений)	0,25
11 949	4 980 027,33	5 241 898,32	45,035307	34,761207	Метод спутниковых геодезических измерений (определений)	0,25

(1)	(2)	(3)	(4)	(5)	(6)	(7)
11 950	4 980 041,01	5 241 885,91	45,035429	34,761047	Метод спутниковых геодезических измерений (определений)	0,25
11 951	4 980 052,88	5 241 874,67	45,035535	34,760904	Метод спутниковых геодезических измерений (определений)	0,25
11 952	4 980 063,07	5 241 867,49	45,035626	34,760811	Метод спутниковых геодезических измерений (определений)	0,25
11 953	4 980 072,89	5 241 863,02	45,035714	34,760753	Метод спутниковых геодезических измерений (определений)	0,25
11 954	4 980 080,80	5 241 860,42	45,035785	34,760719	Метод спутниковых геодезических измерений (определений)	0,25
11 955	4 980 088,61	5 241 857,03	45,035855	34,760675	Метод спутниковых геодезических измерений (определений)	0,25
11 956	4 980 096,87	5 241 853,31	45,035929	34,760627	Метод спутниковых геодезических измерений (определений)	0,25
11 957	4 980 101,83	5 241 846,04	45,035973	34,760535	Метод спутниковых геодезических измерений (определений)	0,25
11 958	4 980 101,67	5 241 840,27	45,035971	34,760461	Метод спутниковых геодезических измерений (определений)	0,25
11 959	4 980 097,94	5 241 833,38	45,035937	34,760374	Метод спутниковых геодезических измерений (определений)	0,25
11 960	4 980 095,67	5 241 827,31	45,035916	34,760298	Метод спутниковых геодезических измерений (определений)	0,25
11 961	4 980 096,82	5 241 822,02	45,035926	34,760230	Метод спутниковых геодезических измерений (определений)	0,25
11 962	4 980 101,21	5 241 816,72	45,035965	34,760163	Метод спутниковых геодезических измерений (определений)	0,25
11 963	4 980 105,84	5 241 809,82	45,036006	34,760075	Метод спутниковых геодезических измерений (определений)	0,25
11 964	4 980 108,91	5 241 801,24	45,036033	34,759965	Метод спутниковых геодезических измерений (определений)	0,25
11 965	4 980 110,12	5 241 790,88	45,036043	34,759834	Метод спутниковых геодезических измерений (определений)	0,25

(1)	(2)	(3)	(4)	(5)	(6)	(7)
11 966	4 980 110,18	5 241 783,93	45,036043	34,759745	Метод спутниковых геодезических измерений (определений)	0,25
11 967	4 980 110,93	5 241 774,40	45,036049	34,759624	Метод спутниковых геодезических измерений (определений)	0,25
11 968	4 980 112,77	5 241 768,26	45,036065	34,759546	Метод спутниковых геодезических измерений (определений)	0,25
11 969	4 980 116,71	5 241 762,00	45,036100	34,759466	Метод спутниковых геодезических измерений (определений)	0,25
11 970	4 980 119,12	5 241 753,91	45,036121	34,759363	Метод спутниковых геодезических измерений (определений)	0,25
11 971	4 980 119,32	5 241 744,60	45,036122	34,759245	Метод спутниковых геодезических измерений (определений)	0,25
11 972	4 980 120,71	5 241 738,89	45,036134	34,759173	Метод спутниковых геодезических измерений (определений)	0,25
11 973	4 980 125,33	5 241 730,87	45,036175	34,759070	Метод спутниковых геодезических измерений (определений)	0,25
11 974	4 980 128,18	5 241 724,68	45,036200	34,758992	Метод спутниковых геодезических измерений (определений)	0,25
11 975	4 980 129,22	5 241 718,31	45,036209	34,758910	Метод спутниковых геодезических измерений (определений)	0,25
11 976	4 980 130,00	5 241 706,89	45,036215	34,758765	Метод спутниковых геодезических измерений (определений)	0,25
11 977	4 980 132,27	5 241 701,77	45,036235	34,758700	Метод спутниковых геодезических измерений (определений)	0,25
11 978	4 980 140,79	5 241 693,34	45,036311	34,758592	Метод спутниковых геодезических измерений (определений)	0,25
11 979	4 980 146,42	5 241 685,36	45,036361	34,758490	Метод спутниковых геодезических измерений (определений)	0,25
11 980	4 980 152,22	5 241 671,54	45,036412	34,758314	Метод спутниковых геодезических измерений (определений)	0,25
11 981	4 980 155,79	5 241 657,87	45,036443	34,758140	Метод спутниковых геодезических измерений (определений)	0,25

(1)	(2)	(3)	(4)	(5)	(6)	(7)
11 982	4 980 157,83	5 241 641,18	45,036460	34,757928	Метод спутниковых геодезических измерений (определений)	0,25
11 983	4 980 159,44	5 241 623,86	45,036473	34,757708	Метод спутниковых геодезических измерений (определений)	0,25
11 984	4 980 162,13	5 241 609,08	45,036496	34,757521	Метод спутниковых геодезических измерений (определений)	0,25
11 985	4 980 165,22	5 241 599,18	45,036523	34,757395	Метод спутниковых геодезических измерений (определений)	0,25
11 986	4 980 173,20	5 241 588,84	45,036594	34,757262	Метод спутниковых геодезических измерений (определений)	0,25
11 987	4 980 177,46	5 241 585,16	45,036632	34,757215	Метод спутниковых геодезических измерений (определений)	0,25
11 988	4 980 187,71	5 241 581,40	45,036724	34,757166	Метод спутниковых геодезических измерений (определений)	0,25
11 989	4 980 200,54	5 241 577,57	45,036839	34,757116	Метод спутниковых геодезических измерений (определений)	0,25
11 990	4 980 214,02	5 241 574,55	45,036960	34,757076	Метод спутниковых геодезических измерений (определений)	0,25
11 991	4 980 225,47	5 241 573,00	45,037063	34,757055	Метод спутниковых геодезических измерений (определений)	0,25
11 992	4 980 238,36	5 241 572,90	45,037179	34,757053	Метод спутниковых геодезических измерений (определений)	0,25
11 993	4 980 245,81	5 241 573,19	45,037246	34,757055	Метод спутниковых геодезических измерений (определений)	0,25
11 994	4 980 260,47	5 241 574,97	45,037378	34,757076	Метод спутниковых геодезических измерений (определений)	0,25
11 995	4 980 269,47	5 241 574,43	45,037459	34,757068	Метод спутниковых геодезических измерений (определений)	0,25
11 996	4 980 276,27	5 241 572,14	45,037520	34,757039	Метод спутниковых геодезических измерений (определений)	0,25
11 997	4 980 282,00	5 241 566,44	45,037571	34,756965	Метод спутниковых геодезических измерений (определений)	0,25

(1)	(2)	(3)	(4)	(5)	(6)	(7)
11 998	4 980 285,61	5 241 559,46	45,037603	34,756877	Метод спутниковых геодезических измерений (определений)	0,25
11 999	4 980 287,03	5 241 549,23	45,037615	34,756747	Метод спутниковых геодезических измерений (определений)	0,25
12 000	4 980 290,91	5 241 540,44	45,037649	34,756635	Метод спутниковых геодезических измерений (определений)	0,25
12 001	4 980 292,20	5 241 532,80	45,037660	34,756537	Метод спутниковых геодезических измерений (определений)	0,25
12 002	4 980 290,95	5 241 524,05	45,037648	34,756427	Метод спутниковых геодезических измерений (определений)	0,25
12 003	4 980 286,01	5 241 515,72	45,037603	34,756321	Метод спутниковых геодезических измерений (определений)	0,25
12 004	4 980 283,97	5 241 508,53	45,037584	34,756230	Метод спутниковых геодезических измерений (определений)	0,25
12 005	4 980 284,14	5 241 502,32	45,037585	34,756152	Метод спутниковых геодезических измерений (определений)	0,25
12 006	4 980 288,41	5 241 497,39	45,037623	34,756089	Метод спутниковых геодезических измерений (определений)	0,25
12 007	4 980 298,35	5 241 492,28	45,037712	34,756022	Метод спутниковых геодезических измерений (определений)	0,25
12 008	4 980 305,96	5 241 487,00	45,037780	34,755955	Метод спутниковых геодезических измерений (определений)	0,25
12 009	4 980 312,14	5 241 479,08	45,037835	34,755853	Метод спутниковых геодезических измерений (определений)	0,25
12 010	4 980 315,76	5 241 471,17	45,037867	34,755753	Метод спутниковых геодезических измерений (определений)	0,25
12 011	4 980 318,52	5 241 461,72	45,037891	34,755632	Метод спутниковых геодезических измерений (определений)	0,25
12 012	4 980 322,60	5 241 453,02	45,037927	34,755521	Метод спутниковых геодезических измерений (определений)	0,25
12 013	4 980 329,23	5 241 445,20	45,037986	34,755421	Метод спутниковых геодезических измерений (определений)	0,25

(1)	(2)	(3)	(4)	(5)	(6)	(7)
12 014	4 980 338,64	5 241 437,79	45,038070	34,755326	Метод спутниковых геодезических измерений (определений)	0,25
12 015	4 980 347,01	5 241 433,53	45,038145	34,755271	Метод спутниковых геодезических измерений (определений)	0,25
12 016	4 980 354,82	5 241 430,70	45,038215	34,755235	Метод спутниковых геодезических измерений (определений)	0,25
12 017	4 980 365,64	5 241 425,75	45,038312	34,755170	Метод спутниковых геодезических измерений (определений)	0,25
12 018	4 980 372,99	5 241 423,61	45,038378	34,755142	Метод спутниковых геодезических измерений (определений)	0,25
12 019	4 980 381,56	5 241 424,32	45,038455	34,755150	Метод спутниковых геодезических измерений (определений)	0,25
12 020	4 980 390,55	5 241 425,42	45,038536	34,755163	Метод спутниковых геодезических измерений (определений)	0,25
12 021	4 980 397,23	5 241 423,53	45,038596	34,755139	Метод спутниковых геодезических измерений (определений)	0,25
12 022	4 980 402,05	5 241 418,92	45,038639	34,755080	Метод спутниковых геодезических измерений (определений)	0,25
12 023	4 980 406,23	5 241 411,15	45,038676	34,754980	Метод спутниковых геодезических измерений (определений)	0,25
12 024	4 980 408,62	5 241 405,72	45,038697	34,754911	Метод спутниковых геодезических измерений (определений)	0,25
12 025	4 980 410,08	5 241 403,55	45,038710	34,754883	Метод спутниковых геодезических измерений (определений)	0,25
12 026	4 980 413,88	5 241 401,21	45,038744	34,754853	Метод спутниковых геодезических измерений (определений)	0,25
12 027	4 980 419,79	5 241 399,84	45,038797	34,754835	Метод спутниковых геодезических измерений (определений)	0,25
12 028	4 980 426,14	5 241 397,32	45,038854	34,754803	Метод спутниковых геодезических измерений (определений)	0,25
12 029	4 980 431,19	5 241 392,54	45,038899	34,754741	Метод спутниковых геодезических измерений (определений)	0,25

(1)	(2)	(3)	(4)	(5)	(6)	(7)
12 030	4 980 440,19	5 241 380,65	45,038979	34,754589	Метод спутниковых геодезических измерений (определений)	0,25
12 031	4 980 448,02	5 241 375,76	45,039049	34,754526	Метод спутниковых геодезических измерений (определений)	0,25
12 032	4 980 455,04	5 241 374,10	45,039112	34,754504	Метод спутниковых геодезических измерений (определений)	0,25
12 033	4 980 462,69	5 241 374,71	45,039181	34,754511	Метод спутниковых геодезических измерений (определений)	0,25
12 034	4 980 475,11	5 241 379,65	45,039293	34,754573	Метод спутниковых геодезических измерений (определений)	0,25
12 035	4 980 487,06	5 241 385,18	45,039401	34,754641	Метод спутниковых геодезических измерений (определений)	0,25
12 036	4 980 500,43	5 241 392,08	45,039522	34,754727	Метод спутниковых геодезических измерений (определений)	0,25
12 037	4 980 512,73	5 241 396,30	45,039633	34,754780	Метод спутниковых геодезических измерений (определений)	0,25
12 038	4 980 522,50	5 241 397,95	45,039721	34,754799	Метод спутниковых геодезических измерений (определений)	0,25
12 039	4 980 534,07	5 241 396,82	45,039825	34,754784	Метод спутниковых геодезических измерений (определений)	0,25
12 040	4 980 543,11	5 241 392,25	45,039906	34,754725	Метод спутниковых геодезических измерений (определений)	0,25
12 041	4 980 551,98	5 241 382,88	45,039985	34,754605	Метод спутниковых геодезических измерений (определений)	0,25
12 042	4 980 559,20	5 241 370,57	45,040049	34,754448	Метод спутниковых геодезических измерений (определений)	0,25
12 043	4 980 564,20	5 241 359,50	45,040093	34,754307	Метод спутниковых геодезических измерений (определений)	0,25
12 044	4 980 571,15	5 241 341,67	45,040154	34,754079	Метод спутниковых геодезических измерений (определений)	0,25
12 045	4 980 580,40	5 241 326,72	45,040236	34,753889	Метод спутниковых геодезических измерений (определений)	0,25

(1)	(2)	(3)	(4)	(5)	(6)	(7)
12 046	4 980 587,34	5 241 320,94	45,040298	34,753814	Метод спутниковых геодезических измерений (определений)	0,25
12 047	4 980 597,39	5 241 315,76	45,040388	34,753747	Метод спутниковых геодезических измерений (определений)	0,25
12 048	4 980 608,53	5 241 313,02	45,040488	34,753711	Метод спутниковых геодезических измерений (определений)	0,25
12 049	4 980 618,42	5 241 313,51	45,040577	34,753717	Метод спутниковых геодезических измерений (определений)	0,25
12 050	4 980 628,17	5 241 316,35	45,040665	34,753751	Метод спутниковых геодезических измерений (определений)	0,25
12 051	4 980 634,01	5 241 322,08	45,040718	34,753823	Метод спутниковых геодезических измерений (определений)	0,25
12 052	4 980 636,04	5 241 330,47	45,040737	34,753930	Метод спутниковых геодезических измерений (определений)	0,25
12 053	4 980 634,48	5 241 343,21	45,040724	34,754092	Метод спутниковых геодезических измерений (определений)	0,25
12 054	4 980 635,60	5 241 354,80	45,040735	34,754239	Метод спутниковых геодезических измерений (определений)	0,25
12 055	4 980 640,48	5 241 367,38	45,040780	34,754398	Метод спутниковых геодезических измерений (определений)	0,25
12 056	4 980 646,51	5 241 375,64	45,040835	34,754502	Метод спутниковых геодезических измерений (определений)	0,25
12 057	4 980 653,23	5 241 382,45	45,040896	34,754587	Метод спутниковых геодезических измерений (определений)	0,25
12 058	4 980 660,86	5 241 386,78	45,040965	34,754641	Метод спутниковых геодезических измерений (определений)	0,25
12 059	4 980 669,82	5 241 392,70	45,041046	34,754715	Метод спутниковых геодезических измерений (определений)	0,25
12 060	4 980 680,19	5 241 399,88	45,041140	34,754805	Метод спутниковых геодезических измерений (определений)	0,25
12 061	4 980 687,94	5 241 403,11	45,041210	34,754845	Метод спутниковых геодезических измерений (определений)	0,25

(1)	(2)	(3)	(4)	(5)	(6)	(7)
12 062	4 980 700,47	5 241 406,06	45,041323	34,754881	Метод спутниковых геодезических измерений (определений)	0,25
12 063	4 980 711,25	5 241 406,78	45,041420	34,754889	Метод спутниковых геодезических измерений (определений)	0,25
12 064	4 980 724,04	5 241 405,49	45,041535	34,754872	Метод спутниковых геодезических измерений (определений)	0,25
12 065	4 980 733,17	5 241 404,23	45,041617	34,754854	Метод спутниковых геодезических измерений (определений)	0,25
12 066	4 980 742,41	5 241 401,57	45,041700	34,754820	Метод спутниковых геодезических измерений (определений)	0,25
12 067	4 980 748,68	5 241 396,89	45,041756	34,754759	Метод спутниковых геодезических измерений (определений)	0,25
12 068	4 980 753,51	5 241 390,72	45,041799	34,754681	Метод спутниковых геодезических измерений (определений)	0,25
12 069	4 980 758,00	5 241 387,61	45,041839	34,754641	Метод спутниковых геодезических измерений (определений)	0,25
12 070	4 980 760,67	5 241 387,16	45,041863	34,754635	Метод спутниковых геодезических измерений (определений)	0,25
12 071	4 980 763,22	5 241 387,66	45,041886	34,754641	Метод спутниковых геодезических измерений (определений)	0,25
12 072	4 980 767,97	5 241 390,69	45,041929	34,754678	Метод спутниковых геодезических измерений (определений)	0,25
12 073	4 980 773,71	5 241 395,96	45,041981	34,754745	Метод спутниковых геодезических измерений (определений)	0,25
12 074	4 980 780,19	5 241 402,62	45,042040	34,754829	Метод спутниковых геодезических измерений (определений)	0,25
12 075	4 980 791,77	5 241 412,74	45,042145	34,754956	Метод спутниковых геодезических измерений (определений)	0,25
12 076	4 980 800,03	5 241 420,85	45,042220	34,755058	Метод спутниковых геодезических измерений (определений)	0,25
12 077	4 980 809,84	5 241 430,95	45,042309	34,755185	Метод спутниковых геодезических измерений (определений)	0,25

(1)	(2)	(3)	(4)	(5)	(6)	(7)
12 078	4 980 817,08	5 241 440,64	45,042375	34,755307	Метод спутниковых геодезических измерений (определений)	0,25
12 079	4 980 823,80	5 241 446,43	45,042436	34,755379	Метод спутниковых геодезических измерений (определений)	0,25
12 080	4 980 831,95	5 241 454,07	45,042510	34,755475	Метод спутниковых геодезических измерений (определений)	0,25
12 081	4 980 838,67	5 241 460,61	45,042571	34,755558	Метод спутниковых геодезических измерений (определений)	0,25
12 082	4 980 844,71	5 241 468,77	45,042626	34,755661	Метод спутниковых геодезических измерений (определений)	0,25
12 083	4 980 850,32	5 241 476,23	45,042677	34,755754	Метод спутниковых геодезических измерений (определений)	0,25
12 084	4 980 857,38	5 241 481,49	45,042741	34,755820	Метод спутниковых геодезических измерений (определений)	0,25
12 085	4 980 865,36	5 241 483,77	45,042813	34,755848	Метод спутниковых геодезических измерений (определений)	0,25
12 086	4 980 874,26	5 241 482,83	45,042893	34,755835	Метод спутниковых геодезических измерений (определений)	0,25
12 087	4 980 882,75	5 241 478,26	45,042969	34,755776	Метод спутниковых геодезических измерений (определений)	0,25
12 088	4 980 891,37	5 241 470,79	45,043046	34,755681	Метод спутниковых геодезических измерений (определений)	0,25
12 089	4 980 901,57	5 241 463,08	45,043137	34,755582	Метод спутниковых геодезических измерений (определений)	0,25
12 090	4 980 909,07	5 241 456,28	45,043204	34,755494	Метод спутниковых геодезических измерений (определений)	0,25
12 091	4 980 916,15	5 241 447,67	45,043267	34,755384	Метод спутниковых геодезических измерений (определений)	0,25
12 092	4 980 920,78	5 241 439,46	45,043308	34,755280	Метод спутниковых геодезических измерений (определений)	0,25
12 093	4 980 926,11	5 241 428,48	45,043355	34,755140	Метод спутниковых геодезических измерений (определений)	0,25

(1)	(2)	(3)	(4)	(5)	(6)	(7)
12 094	4 980 929,85	5 241 420,85	45,043388	34,755042	Метод спутниковых геодезических измерений (определений)	0,25
12 095	4 980 935,57	5 241 414,52	45,043439	34,754961	Метод спутниковых геодезических измерений (определений)	0,25
12 096	4 980 940,97	5 241 407,03	45,043487	34,754866	Метод спутниковых геодезических измерений (определений)	0,25
12 097	4 980 949,66	5 241 393,06	45,043564	34,754687	Метод спутниковых геодезических измерений (определений)	0,25
12 098	4 980 967,15	5 241 377,31	45,043720	34,754485	Метод спутниковых геодезических измерений (определений)	0,25
12 099	4 980 974,96	5 241 373,75	45,043790	34,754439	Метод спутниковых геодезических измерений (определений)	0,25
12 100	4 980 984,20	5 241 372,19	45,043873	34,754418	Метод спутниковых геодезических измерений (определений)	0,25
12 101	4 980 993,98	5 241 372,77	45,043961	34,754425	Метод спутниковых геодезических измерений (определений)	0,25
12 102	4 981 007,43	5 241 372,41	45,044082	34,754419	Метод спутниковых геодезических измерений (определений)	0,25
12 103	4 981 016,24	5 241 369,43	45,044161	34,754380	Метод спутниковых геодезических измерений (определений)	0,25
12 104	4 981 024,64	5 241 361,76	45,044236	34,754281	Метод спутниковых геодезических измерений (определений)	0,25
12 105	4 981 030,17	5 241 352,99	45,044285	34,754169	Метод спутниковых геодезических измерений (определений)	0,25
12 106	4 981 033,47	5 241 343,80	45,044314	34,754052	Метод спутниковых геодезических измерений (определений)	0,25
12 107	4 981 035,14	5 241 331,62	45,044328	34,753898	Метод спутниковых геодезических измерений (определений)	0,25
12 108	4 981 034,58	5 241 320,27	45,044322	34,753754	Метод спутниковых геодезических измерений (определений)	0,25
12 109	4 981 031,76	5 241 312,36	45,044296	34,753654	Метод спутниковых геодезических измерений (определений)	0,25

(1)	(2)	(3)	(4)	(5)	(6)	(7)
12 110	4 981 027,15	5 241 305,76	45,044254	34,753570	Метод спутниковых геодезических измерений (определений)	0,25
12 111	4 981 019,22	5 241 298,76	45,044182	34,753482	Метод спутниковых геодезических измерений (определений)	0,25
12 112	4 981 008,00	5 241 286,21	45,044080	34,753324	Метод спутниковых геодезических измерений (определений)	0,25
12 113	4 980 994,25	5 241 270,79	45,043955	34,753130	Метод спутниковых геодезических измерений (определений)	0,25
12 114	4 980 988,45	5 241 260,41	45,043902	34,752999	Метод спутниковых геодезических измерений (определений)	0,25
12 115	4 980 986,74	5 241 252,29	45,043886	34,752896	Метод спутниковых геодезических измерений (определений)	0,25
12 116	4 980 987,80	5 241 245,77	45,043895	34,752814	Метод спутниковых геодезических измерений (определений)	0,25
12 117	4 980 992,87	5 241 240,14	45,043940	34,752741	Метод спутниковых геодезических измерений (определений)	0,25
12 118	4 981 007,07	5 241 229,96	45,044067	34,752611	Метод спутниковых геодезических измерений (определений)	0,25
12 119	4 981 019,37	5 241 222,58	45,044177	34,752516	Метод спутниковых геодезических измерений (определений)	0,25
12 120	4 981 030,73	5 241 219,84	45,044279	34,752480	Метод спутниковых геодезических измерений (определений)	0,25
12 121	4 981 036,29	5 241 219,27	45,044329	34,752472	Метод спутниковых геодезических измерений (определений)	0,25
12 122	4 981 044,51	5 241 220,59	45,044403	34,752487	Метод спутниковых геодезических измерений (определений)	0,25
12 123	4 981 057,04	5 241 222,84	45,044516	34,752514	Метод спутниковых геодезических измерений (определений)	0,25
12 124	4 981 069,46	5 241 225,71	45,044628	34,752549	Метод спутниковых геодезических измерений (определений)	0,25
12 125	4 981 077,90	5 241 226,43	45,044704	34,752558	Метод спутниковых геодезических измерений (определений)	0,25

(1)	(2)	(3)	(4)	(5)	(6)	(7)
12 126	4 981 083,92	5 241 224,74	45,044758	34,752535	Метод спутниковых геодезических измерений (определений)	0,25
12 127	4 981 088,40	5 241 221,57	45,044798	34,752495	Метод спутниковых геодезических измерений (определений)	0,25
12 128	4 981 094,30	5 241 220,03	45,044851	34,752474	Метод спутниковых геодезических измерений (определений)	0,25
12 129	4 981 111,31	5 241 219,32	45,045004	34,752463	Метод спутниковых геодезических измерений (определений)	0,25
12 130	4 981 121,52	5 241 220,60	45,045096	34,752478	Метод спутниковых геодезических измерений (определений)	0,25
12 131	4 981 127,39	5 241 223,41	45,045149	34,752513	Метод спутниковых геодезических измерений (определений)	0,25
12 132	4 981 135,67	5 241 230,26	45,045224	34,752599	Метод спутниковых геодезических измерений (определений)	0,25
12 133	4 981 140,29	5 241 235,58	45,045266	34,752666	Метод спутниковых геодезических измерений (определений)	0,25
12 134	4 981 144,23	5 241 241,86	45,045302	34,752746	Метод спутниковых геодезических измерений (определений)	0,25
12 135	4 981 150,52	5 241 246,62	45,045359	34,752805	Метод спутниковых геодезических измерений (определений)	0,25
12 136	4 981 158,60	5 241 249,31	45,045432	34,752839	Метод спутниковых геодезических измерений (определений)	0,25
12 137	4 981 165,36	5 241 251,81	45,045493	34,752869	Метод спутниковых геодезических измерений (определений)	0,25
12 138	4 981 178,30	5 241 259,42	45,045610	34,752965	Метод спутниковых геодезических измерений (определений)	0,25
12 139	4 981 191,79	5 241 265,61	45,045732	34,753041	Метод спутниковых геодезических измерений (определений)	0,25
12 140	4 981 203,08	5 241 271,56	45,045834	34,753116	Метод спутниковых геодезических измерений (определений)	0,25
12 141	4 981 215,59	5 241 275,85	45,045947	34,753169	Метод спутниковых геодезических измерений (определений)	0,25

(1)	(2)	(3)	(4)	(5)	(6)	(7)
12 142	4 981 231,55	5 241 281,04	45,046091	34,753233	Метод спутниковых геодезических измерений (определений)	0,25
12 143	4 981 240,97	5 241 284,81	45,046176	34,753279	Метод спутниковых геодезических измерений (определений)	0,25
12 144	4 981 246,16	5 241 288,18	45,046223	34,753322	Метод спутниковых геодезических измерений (определений)	0,25
12 145	4 981 256,54	5 241 294,66	45,046317	34,753403	Метод спутниковых геодезических измерений (определений)	0,25
12 146	4 981 265,07	5 241 297,66	45,046394	34,753440	Метод спутниковых геодезических измерений (определений)	0,25
12 147	4 981 277,84	5 241 300,36	45,046509	34,753472	Метод спутниковых геодезических измерений (определений)	0,25
12 148	4 981 289,84	5 241 300,02	45,046617	34,753467	Метод спутниковых геодезических измерений (определений)	0,25
12 149	4 981 295,63	5 241 298,79	45,046669	34,753450	Метод спутниковых геодезических измерений (определений)	0,25
12 150	4 981 302,22	5 241 294,82	45,046728	34,753399	Метод спутниковых геодезических измерений (определений)	0,25
12 151	4 981 310,36	5 241 291,69	45,046801	34,753359	Метод спутниковых геодезических измерений (определений)	0,25
12 152	4 981 331,40	5 241 288,96	45,046990	34,753322	Метод спутниковых геодезических измерений (определений)	0,25
12 153	4 981 341,20	5 241 286,31	45,047078	34,753287	Метод спутниковых геодезических измерений (определений)	0,25
12 154	4 981 349,80	5 241 281,79	45,047155	34,753228	Метод спутниковых геодезических измерений (определений)	0,25
12 155	4 981 355,30	5 241 276,34	45,047204	34,753159	Метод спутниковых геодезических измерений (определений)	0,25
12 156	4 981 360,32	5 241 273,32	45,047249	34,753120	Метод спутниковых геодезических измерений (определений)	0,25
12 157	4 981 365,89	5 241 272,89	45,047299	34,753113	Метод спутниковых геодезических измерений (определений)	0,25

(1)	(2)	(3)	(4)	(5)	(6)	(7)
12 158	4 981 369,88	5 241 274,26	45,047335	34,753130	Метод спутниковых геодезических измерений (определений)	0,25
12 159	4 981 374,72	5 241 279,67	45,047379	34,753198	Метод спутниковых геодезических измерений (определений)	0,25
12 160	4 981 382,17	5 241 290,77	45,047447	34,753339	Метод спутниковых геодезических измерений (определений)	0,25
12 161	4 981 389,09	5 241 299,82	45,047510	34,753453	Метод спутниковых геодезических измерений (определений)	0,25
12 162	4 981 398,55	5 241 310,38	45,047596	34,753586	Метод спутниковых геодезических измерений (определений)	0,25
12 163	4 981 408,81	5 241 318,13	45,047689	34,753683	Метод спутниковых геодезических измерений (определений)	0,25
12 164	4 981 420,43	5 241 323,91	45,047794	34,753755	Метод спутниковых геодезических измерений (определений)	0,25
12 165	4 981 431,19	5 241 326,05	45,047891	34,753781	Метод спутниковых геодезических измерений (определений)	0,25
12 166	4 981 443,97	5 241 326,17	45,048006	34,753781	Метод спутниковых геодезических измерений (определений)	0,25
12 167	4 981 455,22	5 241 322,81	45,048107	34,753737	Метод спутниковых геодезических измерений (определений)	0,25
12 168	4 981 465,06	5 241 317,69	45,048195	34,753670	Метод спутниковых геодезических измерений (определений)	0,25
12 169	4 981 474,01	5 241 311,70	45,048275	34,753593	Метод спутниковых геодезических измерений (определений)	0,25
12 170	4 981 481,75	5 241 303,83	45,048344	34,753493	Метод спутниковых геодезических измерений (определений)	0,25
12 171	4 981 489,70	5 241 296,95	45,048415	34,753404	Метод спутниковых геодезических измерений (определений)	0,25
12 172	4 981 498,06	5 241 294,28	45,048490	34,753369	Метод спутниковых геодезических измерений (определений)	0,25
12 173	4 981 507,19	5 241 293,74	45,048572	34,753362	Метод спутниковых геодезических измерений (определений)	0,25

(1)	(2)	(3)	(4)	(5)	(6)	(7)
12 174	4 981 518,29	5 241 294,69	45,048672	34,753372	Метод спутниковых геодезических измерений (определений)	0,25
12 175	4 981 530,39	5 241 295,20	45,048781	34,753377	Метод спутниковых геодезических измерений (определений)	0,25
12 176	4 981 538,97	5 241 293,10	45,048858	34,753350	Метод спутниковых геодезических измерений (определений)	0,25
12 177	4 981 546,36	5 241 287,55	45,048924	34,753278	Метод спутниковых геодезических измерений (определений)	0,25
12 178	4 981 553,33	5 241 279,11	45,048986	34,753170	Метод спутниковых геодезических измерений (определений)	0,25
12 179	4 981 559,87	5 241 268,84	45,049044	34,753039	Метод спутниковых геодезических измерений (определений)	0,25
12 180	4 981 565,98	5 241 257,41	45,049098	34,752894	Метод спутниковых геодезических измерений (определений)	0,25
12 181	4 981 572,31	5 241 246,43	45,049154	34,752754	Метод спутниковых геодезических измерений (определений)	0,25
12 182	4 981 580,16	5 241 237,51	45,049224	34,752639	Метод спутниковых геодезических измерений (определений)	0,25
12 183	4 981 586,98	5 241 232,79	45,049285	34,752579	Метод спутниковых геодезических измерений (определений)	0,25
12 184	4 981 598,36	5 241 229,43	45,049387	34,752535	Метод спутниковых геодезических измерений (определений)	0,25
12 185	4 981 606,37	5 241 227,43	45,049459	34,752508	Метод спутниковых геодезических измерений (определений)	0,25
12 186	4 981 612,86	5 241 223,49	45,049517	34,752458	Метод спутниковых геодезических измерений (определений)	0,25
12 187	4 981 617,14	5 241 217,61	45,049555	34,752382	Метод спутниковых геодезических измерений (определений)	0,25
12 188	4 981 622,19	5 241 211,61	45,049600	34,752306	Метод спутниковых геодезических измерений (определений)	0,25
12 189	4 981 627,67	5 241 208,48	45,049649	34,752265	Метод спутниковых геодезических измерений (определений)	0,25

(1)	(2)	(3)	(4)	(5)	(6)	(7)
12 190	4 981 631,82	5 241 204,13	45,049686	34,752210	Метод спутниковых геодезических измерений (определений)	0,25
12 191	4 981 635,44	5 241 196,45	45,049718	34,752112	Метод спутниковых геодезических измерений (определений)	0,25
12 192	4 981 640,71	5 241 190,82	45,049765	34,752040	Метод спутниковых геодезических измерений (определений)	0,25
12 193	4 981 650,32	5 241 186,97	45,049851	34,751990	Метод спутниковых геодезических измерений (определений)	0,25
12 194	4 981 662,45	5 241 185,41	45,049960	34,751968	Метод спутниковых геодезических измерений (определений)	0,25
12 195	4 981 673,77	5 241 185,77	45,050062	34,751972	Метод спутниковых геодезических измерений (определений)	0,25
12 196	4 981 683,43	5 241 187,36	45,050149	34,751991	Метод спутниковых геодезических измерений (определений)	0,25
12 197	4 981 693,41	5 241 190,52	45,050239	34,752030	Метод спутниковых геодезических измерений (определений)	0,25
12 198	4 981 705,25	5 241 195,67	45,050346	34,752094	Метод спутниковых геодезических измерений (определений)	0,25
12 199	4 981 716,21	5 241 200,56	45,050445	34,752154	Метод спутниковых геодезических измерений (определений)	0,25
12 200	4 981 728,86	5 241 203,20	45,050559	34,752186	Метод спутниковых геодезических измерений (определений)	0,25
12 201	4 981 745,85	5 241 205,66	45,050712	34,752216	Метод спутниковых геодезических измерений (определений)	0,25
12 202	4 981 760,84	5 241 206,83	45,050847	34,752229	Метод спутниковых геодезических измерений (определений)	0,25
12 203	4 981 773,83	5 241 207,40	45,050964	34,752235	Метод спутниковых геодезических измерений (определений)	0,25
12 204	4 981 784,17	5 241 206,64	45,051057	34,752224	Метод спутниковых геодезических измерений (определений)	0,25
12 205	4 981 791,65	5 241 203,62	45,051124	34,752184	Метод спутниковых геодезических измерений (определений)	0,25

(1)	(2)	(3)	(4)	(5)	(6)	(7)
12 206	4 981 795,70	5 241 197,45	45,051160	34,752106	Метод спутниковых геодезических измерений (определений)	0,25
12 207	4 981 796,45	5 241 189,48	45,051166	34,752004	Метод спутниковых геодезических измерений (определений)	0,25
12 208	4 981 794,42	5 241 180,19	45,051147	34,751887	Метод спутниковых геодезических измерений (определений)	0,25
12 209	4 981 793,96	5 241 170,26	45,051142	34,751761	Метод спутниковых геодезических измерений (определений)	0,25
12 210	4 981 795,92	5 241 162,62	45,051159	34,751663	Метод спутниковых геодезических измерений (определений)	0,25
12 211	4 981 801,09	5 241 155,43	45,051205	34,751572	Метод спутниковых геодезических измерений (определений)	0,25
12 212	4 981 807,91	5 241 151,24	45,051266	34,751518	Метод спутниковых геодезических измерений (определений)	0,25
12 213	4 981 817,05	5 241 148,72	45,051348	34,751485	Метод спутниковых геодезических измерений (определений)	0,25
12 214	4 981 828,29	5 241 147,80	45,051449	34,751472	Метод спутниковых геодезических измерений (определений)	0,25
12 215	4 981 839,18	5 241 147,67	45,051547	34,751469	Метод спутниковых геодезических измерений (определений)	0,25
12 216	4 981 847,33	5 241 144,43	45,051620	34,751427	Метод спутниковых геодезических измерений (определений)	0,25
12 217	4 981 852,83	5 241 138,02	45,051669	34,751345	Метод спутниковых геодезических измерений (определений)	0,25
12 218	4 981 857,91	5 241 129,64	45,051714	34,751238	Метод спутниковых геодезических измерений (определений)	0,25
12 219	4 981 860,76	5 241 121,47	45,051739	34,751134	Метод спутниковых геодезических измерений (определений)	0,25
12 220	4 981 859,39	5 241 113,03	45,051726	34,751027	Метод спутниковых геодезических измерений (определений)	0,25
12 221	4 981 855,45	5 241 106,30	45,051690	34,750942	Метод спутниковых геодезических измерений (определений)	0,25

(1)	(2)	(3)	(4)	(5)	(6)	(7)
12 222	4 981 847,95	5 241 101,41	45,051622	34,750880	Метод спутниковых геодезических измерений (определений)	0,25
12 223	4 981 837,75	5 241 098,74	45,051530	34,750848	Метод спутниковых геодезических измерений (определений)	0,25
12 224	4 981 829,41	5 241 097,47	45,051455	34,750833	Метод спутниковых геодезических измерений (определений)	0,25
12 225	4 981 824,78	5 241 094,11	45,051413	34,750790	Метод спутниковых геодезических измерений (определений)	0,25
12 226	4 981 822,61	5 241 088,02	45,051393	34,750713	Метод спутниковых геодезических измерений (определений)	0,25
12 227	4 981 823,45	5 241 081,25	45,051400	34,750627	Метод спутниковых геодезических измерений (определений)	0,25
12 228	4 981 827,29	5 241 075,38	45,051434	34,750552	Метод спутниковых геодезических измерений (определений)	0,25
12 229	4 981 835,90	5 241 069,08	45,051511	34,750471	Метод спутниковых геодезических измерений (определений)	0,25
12 230	4 981 848,88	5 241 059,76	45,051627	34,750352	Метод спутниковых геодезических измерений (определений)	0,25
12 231	4 981 870,17	5 241 041,04	45,051817	34,750112	Метод спутниковых геодезических измерений (определений)	0,25
12 232	4 981 891,78	5 241 025,01	45,052010	34,749906	Метод спутниковых геодезических измерений (определений)	0,25
12 233	4 981 903,64	5 241 016,53	45,052116	34,749797	Метод спутниковых геодезических измерений (определений)	0,25
12 234	4 981 913,70	5 241 010,10	45,052206	34,749714	Метод спутниковых геодезических измерений (определений)	0,25
12 235	4 981 922,07	5 241 005,44	45,052281	34,749654	Метод спутниковых геодезических измерений (определений)	0,25
12 236	4 981 931,78	5 241 001,99	45,052368	34,749609	Метод спутниковых геодезических измерений (определений)	0,25
12 237	4 981 942,35	5 241 000,67	45,052463	34,749591	Метод спутниковых геодезических измерений (определений)	0,25

(1)	(2)	(3)	(4)	(5)	(6)	(7)
12 238	4 981 958,56	5 241 001,05	45,052609	34,749594	Метод спутниковых геодезических измерений (определений)	0,25
12 239	4 981 968,24	5 241 000,28	45,052696	34,749583	Метод спутниковых геодезических измерений (определений)	0,25
12 240	4 981 976,06	5 240 997,26	45,052766	34,749543	Метод спутниковых геодезических измерений (определений)	0,25
12 241	4 981 981,78	5 240 991,64	45,052817	34,749471	Метод спутниковых геодезических измерений (определений)	0,25
12 242	4 981 985,97	5 240 983,66	45,052854	34,749370	Метод спутниковых геодезических измерений (определений)	0,25
12 243	4 981 989,72	5 240 973,06	45,052887	34,749235	Метод спутниковых геодезических измерений (определений)	0,25
12 244	4 981 995,45	5 240 966,73	45,052938	34,749154	Метод спутниковых геодезических измерений (определений)	0,25
12 245	4 982 002,28	5 240 961,91	45,052999	34,749092	Метод спутниковых геодезических измерений (определений)	0,25
12 246	4 982 012,99	5 240 957,05	45,053095	34,749029	Метод спутниковых геодезических измерений (определений)	0,25
12 247	4 982 022,96	5 240 949,26	45,053184	34,748929	Метод спутниковых геодезических измерений (определений)	0,25
12 248	4 982 032,60	5 240 940,84	45,053270	34,748821	Метод спутниковых геодезических измерений (определений)	0,25
12 249	4 982 040,90	5 240 931,47	45,053344	34,748701	Метод спутниковых геодезических измерений (определений)	0,25
12 250	4 982 046,45	5 240 921,52	45,053393	34,748574	Метод спутниковых геодезических измерений (определений)	0,25
12 251	4 982 050,66	5 240 910,35	45,053430	34,748431	Метод спутниковых геодезических измерений (определений)	0,25
12 252	4 982 055,08	5 240 901,17	45,053469	34,748314	Метод спутниковых геодезических измерений (определений)	0,25
12 253	4 982 061,26	5 240 893,06	45,053524	34,748211	Метод спутниковых геодезических измерений (определений)	0,25

(1)	(2)	(3)	(4)	(5)	(6)	(7)
12 254	4 982 066,88	5 240 888,15	45,053574	34,748148	Метод спутниковых геодезических измерений (определений)	0,25
12 255	4 982 070,82	5 240 883,06	45,053609	34,748083	Метод спутниковых геодезических измерений (определений)	0,25
12 256	4 982 074,67	5 240 874,50	45,053643	34,747974	Метод спутниковых геодезических измерений (определений)	0,25
12 257	4 982 076,97	5 240 866,10	45,053663	34,747867	Метод спутниковых геодезических измерений (определений)	0,25
12 258	4 982 079,72	5 240 857,21	45,053687	34,747753	Метод спутниковых геодезических измерений (определений)	0,25
12 259	4 982 088,65	5 240 840,68	45,053766	34,747543	Метод спутниковых геодезических измерений (определений)	0,25
12 260	4 982 091,17	5 240 831,97	45,053788	34,747432	Метод спутниковых геодезических измерений (определений)	0,25
12 261	4 982 090,93	5 240 822,89	45,053785	34,747316	Метод спутниковых геодезических измерений (определений)	0,25
12 262	4 982 088,27	5 240 809,96	45,053760	34,747153	Метод спутниковых геодезических измерений (определений)	0,25
12 263	4 982 089,02	5 240 800,66	45,053766	34,747034	Метод спутниковых геодезических измерений (определений)	0,25
12 264	4 982 092,01	5 240 790,06	45,053792	34,746900	Метод спутниковых геодезических измерений (определений)	0,25
12 265	4 982 096,43	5 240 780,80	45,053831	34,746782	Метод спутниковых геодезических измерений (определений)	0,25
12 266	4 982 103,98	5 240 769,52	45,053898	34,746638	Метод спутниковых геодезических измерений (определений)	0,25
12 267	4 982 112,45	5 240 756,30	45,053973	34,746469	Метод спутниковых геодезических измерений (определений)	0,25
12 268	4 982 120,48	5 240 740,77	45,054044	34,746271	Метод спутниковых геодезических измерений (определений)	0,25
12 269	4 982 127,73	5 240 725,87	45,054108	34,746081	Метод спутниковых геодезических измерений (определений)	0,25

(1)	(2)	(3)	(4)	(5)	(6)	(7)
12 270	4 982 133,27	5 240 715,52	45,054157	34,745949	Метод спутниковых геодезических измерений (определений)	0,25
12 271	4 982 137,32	5 240 710,59	45,054193	34,745886	Метод спутниковых геодезических измерений (определений)	0,25
12 272	4 982 142,14	5 240 706,29	45,054236	34,745830	Метод спутниковых геодезических измерений (определений)	0,25
12 273	4 982 152,42	5 240 699,39	45,054328	34,745742	Метод спутниковых геодезических измерений (определений)	0,25
12 274	4 982 165,84	5 240 692,02	45,054448	34,745646	Метод спутниковых геодезических измерений (определений)	0,25
12 275	4 982 174,57	5 240 684,25	45,054526	34,745547	Метод спутниковых геодезических измерений (определений)	0,25
12 276	4 982 182,01	5 240 673,68	45,054592	34,745412	Метод спутниковых геодезических измерений (определений)	0,25
12 277	4 982 189,59	5 240 659,01	45,054659	34,745225	Метод спутниковых геодезических измерений (определений)	0,25
12 278	4 982 198,44	5 240 639,55	45,054737	34,744976	Метод спутниковых геодезических измерений (определений)	0,25
12 279	4 982 204,35	5 240 626,04	45,054789	34,744804	Метод спутниковых геодезических измерений (определений)	0,25
12 280	4 982 207,11	5 240 615,92	45,054813	34,744676	Метод спутниковых геодезических измерений (определений)	0,25
12 281	4 982 208,54	5 240 606,63	45,054825	34,744557	Метод спутниковых геодезических измерений (определений)	0,25
12 282	4 982 209,75	5 240 595,47	45,054835	34,744416	Метод спутниковых геодезических измерений (определений)	0,25
12 283	4 982 212,51	5 240 584,95	45,054859	34,744282	Метод спутниковых геодезических измерений (определений)	0,25
12 284	4 982 216,06	5 240 574,57	45,054890	34,744150	Метод спутниковых геодезических измерений (определений)	0,25
12 285	4 982 219,25	5 240 566,09	45,054918	34,744042	Метод спутниковых геодезических измерений (определений)	0,25

(1)	(2)	(3)	(4)	(5)	(6)	(7)
12 286	4 982 221,39	5 240 562,39	45,054937	34,743994	Метод спутниковых геодезических измерений (определений)	0,25
12 287	4 982 223,32	5 240 558,64	45,054954	34,743946	Метод спутниковых геодезических измерений (определений)	0,25
12 288	4 982 224,81	5 240 553,38	45,054967	34,743880	Метод спутниковых геодезических измерений (определений)	0,25
12 289	4 982 224,97	5 240 549,13	45,054968	34,743826	Метод спутниковых геодезических измерений (определений)	0,25
12 290	4 982 224,13	5 240 543,62	45,054960	34,743756	Метод спутниковых геодезических измерений (определений)	0,25
12 291	4 982 225,40	5 240 538,33	45,054971	34,743688	Метод спутниковых геодезических измерений (определений)	0,25
12 292	4 982 228,56	5 240 533,34	45,054999	34,743625	Метод спутниковых геодезических измерений (определений)	0,25
12 293	4 982 233,04	5 240 528,10	45,055039	34,743558	Метод спутниковых геодезических измерений (определений)	0,25
12 294	4 982 238,22	5 240 522,00	45,055085	34,743480	Метод спутниковых геодезических измерений (определений)	0,25
12 295	4 982 246,51	5 240 514,67	45,055159	34,743386	Метод спутниковых геодезических измерений (определений)	0,25
12 296	4 982 251,99	5 240 510,47	45,055208	34,743332	Метод спутниковых геодезических измерений (определений)	0,25
12 297	4 982 256,38	5 240 505,86	45,055247	34,743273	Метод спутниковых геодезических измерений (определений)	0,25
12 298	4 982 259,46	5 240 498,17	45,055274	34,743175	Метод спутниковых геодезических измерений (определений)	0,25
12 299	4 982 263,95	5 240 492,60	45,055314	34,743103	Метод спутниковых геодезических измерений (определений)	0,25
12 300	4 982 267,67	5 240 486,82	45,055347	34,743030	Метод спутниковых геодезических измерений (определений)	0,25
12 301	4 982 271,88	5 240 476,94	45,055384	34,742904	Метод спутниковых геодезических измерений (определений)	0,25

(1)	(2)	(3)	(4)	(5)	(6)	(7)
12 302	4 982 274,17	5 240 468,76	45,055404	34,742800	Метод спутниковых геодезических измерений (определений)	0,25
12 303	4 982 276,15	5 240 459,56	45,055421	34,742682	Метод спутниковых геодезических измерений (определений)	0,25
12 304	4 982 278,99	5 240 453,44	45,055446	34,742605	Метод спутниковых геодезических измерений (определений)	0,25
12 305	4 982 284,02	5 240 449,62	45,055491	34,742555	Метод спутниковых геодезических измерений (определений)	0,25
12 306	4 982 292,82	5 240 447,04	45,055570	34,742522	Метод спутниковых геодезических измерений (определений)	0,25
12 307	4 982 302,51	5 240 446,11	45,055657	34,742509	Метод спутниковых геодезических измерений (определений)	0,25
12 308	4 982 310,97	5 240 444,69	45,055733	34,742490	Метод спутниковых геодезических измерений (определений)	0,25
12 309	4 982 319,76	5 240 442,65	45,055812	34,742463	Метод спутниковых геодезических измерений (определений)	0,25
12 310	4 982 328,02	5 240 439,01	45,055886	34,742415	Метод спутниковых геодезических измерений (определений)	0,25
12 311	4 982 335,08	5 240 433,40	45,055949	34,742343	Метод спутниковых геодезических измерений (определений)	0,25
12 312	4 982 340,92	5 240 425,65	45,056001	34,742244	Метод спутниковых геодезических измерений (определений)	0,25
12 313	4 982 345,57	5 240 415,78	45,056042	34,742119	Метод спутниковых геодезических измерений (определений)	0,25
12 314	4 982 348,79	5 240 405,88	45,056070	34,741992	Метод спутниковых геодезических измерений (определений)	0,25
12 315	4 982 352,95	5 240 400,50	45,056107	34,741924	Метод спутниковых геодезических измерений (определений)	0,25
12 316	4 982 360,98	5 240 397,57	45,056179	34,741886	Метод спутниковых геодезических измерений (определений)	0,25
12 317	4 982 374,32	5 240 395,96	45,056299	34,741864	Метод спутниковых геодезических измерений (определений)	0,25

(1)	(2)	(3)	(4)	(5)	(6)	(7)
12 318	4 982 383,90	5 240 394,24	45,056385	34,741841	Метод спутниковых геодезических измерений (определений)	0,25
12 319	4 982 396,60	5 240 392,46	45,056499	34,741816	Метод спутниковых геодезических измерений (определений)	0,25
12 320	4 982 406,28	5 240 389,80	45,056586	34,741782	Метод спутниковых геодезических измерений (определений)	0,25
12 321	4 982 414,67	5 240 384,46	45,056661	34,741713	Метод спутниковых геодезических измерений (определений)	0,25
12 322	4 982 420,27	5 240 379,07	45,056711	34,741644	Метод спутниковых геодезических измерений (определений)	0,25
12 323	4 982 425,44	5 240 372,87	45,056757	34,741564	Метод спутниковых геодезических измерений (определений)	0,25
12 324	4 982 430,09	5 240 363,65	45,056798	34,741447	Метод спутниковых геодезических измерений (определений)	0,25
12 325	4 982 432,17	5 240 355,30	45,056816	34,741341	Метод спутниковых геодезических измерений (определений)	0,25
12 326	4 982 432,25	5 240 346,65	45,056816	34,741231	Метод спутниковых геодезических измерений (определений)	0,25
12 327	4 982 433,32	5 240 339,00	45,056825	34,741133	Метод спутниковых геодезических измерений (определений)	0,25
12 328	4 982 438,06	5 240 331,73	45,056867	34,741041	Метод спутниковых геодезических измерений (определений)	0,25
12 329	4 982 445,67	5 240 326,45	45,056935	34,740973	Метод спутниковых геодезических измерений (определений)	0,25
12 330	4 982 453,71	5 240 321,55	45,057007	34,740909	Метод спутниковых геодезических измерений (определений)	0,25
12 331	4 982 460,62	5 240 320,43	45,057069	34,740894	Метод спутниковых геодезических измерений (определений)	0,25
12 332	4 982 471,95	5 240 320,14	45,057171	34,740889	Метод спутниковых геодезических измерений (определений)	0,25
12 333	4 982 481,30	5 240 319,38	45,057255	34,740879	Метод спутниковых геодезических измерений (определений)	0,25

(1)	(2)	(3)	(4)	(5)	(6)	(7)
12 334	4 982 490,01	5 240 315,12	45,057333	34,740824	Метод спутниковых геодезических измерений (определений)	0,25
12 335	4 982 495,74	5 240 308,48	45,057384	34,740739	Метод спутниковых геодезических измерений (определений)	0,25
12 336	4 982 500,84	5 240 297,90	45,057429	34,740604	Метод спутниковых геодезических измерений (определений)	0,25
12 337	4 982 505,38	5 240 286,99	45,057469	34,740465	Метод спутниковых геодезических измерений (определений)	0,25
12 338	4 982 511,71	5 240 276,24	45,057525	34,740327	Метод спутниковых геодезических измерений (определений)	0,25
12 339	4 982 519,11	5 240 268,82	45,057591	34,740232	Метод спутниковых геодезических измерений (определений)	0,25
12 340	4 982 527,43	5 240 259,07	45,057665	34,740108	Метод спутниковых геодезических измерений (определений)	0,25
12 341	4 982 535,60	5 240 253,16	45,057738	34,740032	Метод спутниковых геодезических измерений (определений)	0,25
12 342	4 982 545,53	5 240 249,31	45,057827	34,739981	Метод спутниковых геодезических измерений (определений)	0,25
12 343	4 982 559,66	5 240 246,77	45,057954	34,739948	Метод спутниковых геодезических измерений (определений)	0,25
12 344	4 982 576,04	5 240 242,91	45,058101	34,739897	Метод спутниковых геодезических измерений (определений)	0,25
12 345	4 982 585,74	5 240 240,24	45,058188	34,739862	Метод спутниковых геодезических измерений (определений)	0,25
12 346	4 982 596,34	5 240 235,38	45,058283	34,739799	Метод спутниковых геодезических измерений (определений)	0,25
12 347	4 982 607,96	5 240 228,71	45,058387	34,739713	Метод спутниковых геодезических измерений (определений)	0,25
12 348	4 982 616,13	5 240 222,80	45,058460	34,739637	Метод спутниковых геодезических измерений (определений)	0,25
12 349	4 982 625,53	5 240 216,11	45,058544	34,739551	Метод спутниковых геодезических измерений (определений)	0,25

(1)	(2)	(3)	(4)	(5)	(6)	(7)
12 350	4 982 637,30	5 240 205,99	45,058649	34,739421	Метод спутниковых геодезических измерений (определений)	0,25
12 351	4 982 647,81	5 240 198,38	45,058743	34,739323	Метод спутниковых геодезических измерений (определений)	0,25
12 352	4 982 657,79	5 240 189,25	45,058832	34,739206	Метод спутниковых геодезических измерений (определений)	0,25
12 353	4 982 669,81	5 240 175,33	45,058939	34,739028	Метод спутниковых геодезических измерений (определений)	0,25
12 354	4 982 679,36	5 240 165,40	45,059024	34,738900	Метод спутниковых геодезических измерений (определений)	0,25
12 355	4 982 689,65	5 240 157,39	45,059116	34,738797	Метод спутниковых геодезических измерений (определений)	0,25
12 356	4 982 700,93	5 240 152,31	45,059217	34,738732	Метод спутниковых геодезических измерений (определений)	0,25
12 357	4 982 714,31	5 240 146,76	45,059337	34,738660	Метод спутниковых геодезических измерений (определений)	0,25
12 358	4 982 724,08	5 240 138,18	45,059424	34,738549	Метод спутниковых геодезических измерений (определений)	0,25
12 359	4 982 729,83	5 240 128,64	45,059475	34,738428	Метод спутниковых геодезических измерений (определений)	0,25
12 360	4 982 735,68	5 240 120,42	45,059527	34,738323	Метод спутниковых геодезических измерений (определений)	0,25
12 361	4 982 744,20	5 240 113,33	45,059603	34,738232	Метод спутниковых геодезических измерений (определений)	0,25
12 362	4 982 752,35	5 240 108,84	45,059676	34,738174	Метод спутниковых геодезических измерений (определений)	0,25
12 363	4 982 761,94	5 240 104,90	45,059762	34,738123	Метод спутниковых геодезических измерений (определений)	0,25
12 364	4 982 769,89	5 240 099,39	45,059833	34,738052	Метод спутниковых геодезических измерений (определений)	0,25
12 365	4 982 778,32	5 240 088,83	45,059908	34,737917	Метод спутниковых геодезических измерений (определений)	0,25

(1)	(2)	(3)	(4)	(5)	(6)	(7)
12 366	4 982 785,42	5 240 078,98	45,059971	34,737791	Метод спутниковых геодезических измерений (определений)	0,25
12 367	4 982 793,77	5 240 066,16	45,060045	34,737627	Метод спутниковых геодезических измерений (определений)	0,25
12 368	4 982 802,21	5 240 054,32	45,060120	34,737476	Метод спутниковых геодезических измерений (определений)	0,25
12 369	4 982 809,05	5 240 048,63	45,060181	34,737402	Метод спутниковых геодезических измерений (определений)	0,25
12 370	4 982 817,09	5 240 044,63	45,060253	34,737351	Метод спутниковых геодезических измерений (определений)	0,25
12 371	4 982 828,01	5 240 042,20	45,060351	34,737319	Метод спутниковых геодезических измерений (определений)	0,25
12 372	4 982 836,45	5 240 042,28	45,060427	34,737319	Метод спутниковых геодезических измерений (определений)	0,25
12 373	4 982 845,44	5 240 042,99	45,060508	34,737327	Метод спутниковых геодезических измерений (определений)	0,25
12 374	4 982 854,65	5 240 044,58	45,060591	34,737346	Метод спутниковых геодезических измерений (определений)	0,25
12 375	4 982 864,21	5 240 045,91	45,060677	34,737361	Метод спутниковых геодезических измерений (определений)	0,25
12 376	4 982 874,21	5 240 045,16	45,060767	34,737351	Метод спутниковых геодезических измерений (определений)	0,25
12 377	4 982 883,36	5 240 040,91	45,060849	34,737296	Метод спутниковых геодезических измерений (определений)	0,25
12 378	4 982 889,64	5 240 034,59	45,060905	34,737215	Метод спутниковых геодезических измерений (определений)	0,25
12 379	4 982 893,93	5 240 027,45	45,060943	34,737123	Метод спутниковых геодезических измерений (определений)	0,25
12 380	4 982 898,90	5 240 019,65	45,060987	34,737024	Метод спутниковых геодезических измерений (определений)	0,25
12 381	4 982 904,97	5 240 012,21	45,061041	34,736929	Метод спутниковых геодезических измерений (определений)	0,25

(1)	(2)	(3)	(4)	(5)	(6)	(7)
12 382	4 982 910,47	5 240 008,02	45,061090	34,736875	Метод спутниковых геодезических измерений (определений)	0,25
12 383	4 982 915,93	5 240 005,99	45,061139	34,736848	Метод спутниковых геодезических измерений (определений)	0,25
12 384	4 982 926,96	5 240 002,55	45,061238	34,736803	Метод спутниковых геодезических измерений (определений)	0,25
12 385	4 982 933,11	5 239 997,99	45,061293	34,736745	Метод спутниковых геодезических измерений (определений)	0,25
12 386	4 982 937,73	5 239 991,40	45,061334	34,736661	Метод спутниковых геодезических измерений (определений)	0,25
12 387	4 982 941,88	5 239 987,98	45,061371	34,736617	Метод спутниковых геодезических измерений (определений)	0,25
12 388	4 982 948,67	5 239 986,45	45,061432	34,736596	Метод спутниковых геодезических измерений (определений)	0,25
12 389	4 982 954,67	5 239 987,71	45,061486	34,736612	Метод спутниковых геодезических измерений (определений)	0,25
12 390	4 982 961,97	5 239 991,54	45,061552	34,736659	Метод спутниковых геодезических измерений (определений)	0,25
12 391	4 982 966,47	5 239 997,65	45,061593	34,736736	Метод спутниковых геодезических измерений (определений)	0,25
12 392	4 982 967,30	5 240 003,98	45,061601	34,736817	Метод спутниковых геодезических измерений (определений)	0,25
12 393	4 982 964,57	5 240 009,95	45,061577	34,736893	Метод спутниковых геодезических измерений (определений)	0,25
12 394	4 982 959,64	5 240 014,38	45,061533	34,736950	Метод спутниковых геодезических измерений (определений)	0,25
12 395	4 982 957,45	5 240 022,69	45,061514	34,737055	Метод спутниковых геодезических измерений (определений)	0,25
12 396	4 982 961,18	5 240 028,40	45,061548	34,737127	Метод спутниковых геодезических измерений (определений)	0,25
12 397	4 982 968,16	5 240 030,28	45,061611	34,737151	Метод спутниковых геодезических измерений (определений)	0,25

(1)	(2)	(3)	(4)	(5)	(6)	(7)
12 398	4 982 974,95	5 240 027,99	45,061672	34,737121	Метод спутниковых геодезических измерений (определений)	0,25
12 399	4 982 980,56	5 240 023,08	45,061722	34,737058	Метод спутниковых геодезических измерений (определений)	0,25
12 400	4 982 986,14	5 240 020,52	45,061772	34,737024	Метод спутниковых геодезических измерений (определений)	0,25
12 401	4 982 998,04	5 240 018,37	45,061879	34,736996	Метод спутниковых геодезических измерений (определений)	0,25
12 402	4 983 005,63	5 240 016,40	45,061947	34,736970	Метод спутниковых геодезических измерений (определений)	0,25
12 403	4 983 015,01	5 240 011,58	45,062031	34,736907	Метод спутниковых геодезических измерений (определений)	0,25
12 404	4 983 021,69	5 240 010,48	45,062091	34,736893	Метод спутниковых геодезических измерений (определений)	0,25
12 405	4 983 028,00	5 240 012,50	45,062148	34,736918	Метод спутниковых геодезических измерений (определений)	0,25
12 406	4 983 033,85	5 240 016,66	45,062201	34,736970	Метод спутниковых геодезических измерений (определений)	0,25
12 407	4 983 040,15	5 240 021,52	45,062258	34,737031	Метод спутниковых геодезических измерений (определений)	0,25
12 408	4 983 046,57	5 240 023,87	45,062316	34,737060	Метод спутниковых геодезических измерений (определений)	0,25
12 409	4 983 053,68	5 240 024,65	45,062380	34,737069	Метод спутниковых геодезических измерений (определений)	0,25
12 410	4 983 066,36	5 240 023,41	45,062494	34,737052	Метод спутниковых геодезических измерений (определений)	0,25
12 411	4 983 075,57	5 240 024,51	45,062577	34,737064	Метод спутниковых геодезических измерений (определений)	0,25
12 412	4 983 085,22	5 240 027,13	45,062664	34,737096	Метод спутниковых геодезических измерений (определений)	0,25
12 413	4 983 093,77	5 240 026,98	45,062741	34,737094	Метод спутниковых геодезических измерений (определений)	0,25

(1)	(2)	(3)	(4)	(5)	(6)	(7)
12 414	4 983 101,04	5 240 022,63	45,062806	34,737038	Метод спутниковых геодезических измерений (определений)	0,25
12 415	4 983 108,81	5 240 012,46	45,062875	34,736907	Метод спутниковых геодезических измерений (определений)	0,25
12 416	4 983 116,25	5 240 000,66	45,062941	34,736757	Метод спутниковых геодезических измерений (определений)	0,25
12 417	4 983 121,24	5 239 990,46	45,062985	34,736627	Метод спутниковых геодезических измерений (определений)	0,25
12 418	4 983 126,13	5 239 978,06	45,063028	34,736469	Метод спутниковых геодезических измерений (определений)	0,25
12 419	4 983 131,09	5 239 971,02	45,063072	34,736379	Метод спутниковых геодезических измерений (определений)	0,25
12 420	4 983 137,92	5 239 965,64	45,063133	34,736310	Метод спутниковых геодезических измерений (определений)	0,25
12 421	4 983 154,56	5 239 957,55	45,063282	34,736205	Метод спутниковых геодезических измерений (определений)	0,25
12 422	4 983 165,52	5 239 950,16	45,063380	34,736110	Метод спутниковых геодезических измерений (определений)	0,25
12 423	4 983 188,37	5 239 930,84	45,063584	34,735862	Метод спутниковых геодезических измерений (определений)	0,25
12 424	4 983 199,35	5 239 922,44	45,063682	34,735754	Метод спутниковых геодезических измерений (определений)	0,25
12 425	4 983 208,96	5 239 917,08	45,063768	34,735685	Метод спутниковых геодезических измерений (определений)	0,25
12 426	4 983 216,65	5 239 914,49	45,063837	34,735651	Метод спутниковых геодезических измерений (определений)	0,25
12 427	4 983 225,09	5 239 914,40	45,063913	34,735649	Метод спутниковых геодезических измерений (определений)	0,25
12 428	4 983 234,76	5 239 914,89	45,064000	34,735654	Метод спутниковых геодезических измерений (определений)	0,25
12 429	4 983 243,34	5 239 913,33	45,064077	34,735633	Метод спутниковых геодезических измерений (определений)	0,25

(1)	(2)	(3)	(4)	(5)	(6)	(7)
12 430	4 983 249,15	5 239 909,35	45,064129	34,735582	Метод спутниковых геодезических измерений (определений)	0,25
12 431	4 983 253,79	5 239 901,60	45,064170	34,735483	Метод спутниковых геодезических измерений (определений)	0,25
12 432	4 983 255,09	5 239 893,10	45,064181	34,735375	Метод спутниковых геодезических измерений (определений)	0,25
12 433	4 983 253,05	5 239 885,77	45,064162	34,735282	Метод спутниковых геодезических измерений (определений)	0,25
12 434	4 983 247,45	5 239 877,75	45,064111	34,735181	Метод спутниковых геодезических измерений (определений)	0,25
12 435	4 983 242,95	5 239 872,35	45,064070	34,735113	Метод спутниковых геодезических измерений (определений)	0,25
12 436	4 983 240,35	5 239 864,61	45,064046	34,735015	Метод спутниковых геодезических измерений (определений)	0,25
12 437	4 983 241,77	5 239 856,66	45,064058	34,734913	Метод спутниковых геодезических измерений (определений)	0,25
12 438	4 983 245,82	5 239 851,73	45,064094	34,734850	Метод спутниковых геодезических измерений (определений)	0,25
12 439	4 983 254,55	5 239 844,02	45,064172	34,734751	Метод спутниковых геодезических измерений (определений)	0,25
12 440	4 983 262,42	5 239 834,65	45,064242	34,734632	Метод спутниковых геодезических измерений (определений)	0,25
12 441	4 983 269,51	5 239 825,19	45,064305	34,734511	Метод спутниковых геодезических измерений (определений)	0,25
12 442	4 983 276,06	5 239 813,28	45,064363	34,734359	Метод спутниковых геодезических измерений (определений)	0,25
12 443	4 983 281,28	5 239 802,79	45,064409	34,734225	Метод спутниковых геодезических измерений (определений)	0,25
12 444	4 983 287,82	5 239 793,38	45,064467	34,734105	Метод спутниковых геодезических измерений (определений)	0,25
12 445	4 983 294,48	5 239 782,66	45,064526	34,733968	Метод спутниковых геодезических измерений (определений)	0,25

(1)	(2)	(3)	(4)	(5)	(6)	(7)
12 446	4 983 299,69	5 239 772,70	45,064572	34,733841	Метод спутниковых геодезических измерений (определений)	0,25
12 447	4 983 303,00	5 239 762,81	45,064601	34,733715	Метод спутниковых геодезических измерений (определений)	0,25
12 448	4 983 303,96	5 239 755,51	45,064609	34,733622	Метод спутниковых геодезических измерений (определений)	0,25
12 449	4 983 306,93	5 239 747,08	45,064635	34,733514	Метод спутниковых геодезических измерений (определений)	0,25
12 450	4 983 312,92	5 239 737,22	45,064688	34,733389	Метод спутниковых геодезических измерений (определений)	0,25
12 451	4 983 319,21	5 239 729,08	45,064744	34,733284	Метод спутниковых геодезических измерений (определений)	0,25
12 452	4 983 325,40	5 239 721,29	45,064799	34,733185	Метод спутниковых геодезических измерений (определений)	0,25
12 453	4 983 331,98	5 239 707,63	45,064857	34,733011	Метод спутниковых геодезических измерений (определений)	0,25
12 454	4 983 342,23	5 239 692,92	45,064948	34,732823	Метод спутниковых геодезических измерений (определений)	0,25
12 455	4 983 352,86	5 239 674,11	45,065042	34,732583	Метод спутниковых геодезических измерений (определений)	0,25
12 456	4 983 360,70	5 239 655,52	45,065111	34,732346	Метод спутниковых геодезических измерений (определений)	0,25
12 457	4 983 366,04	5 239 642,98	45,065158	34,732186	Метод спутниковых геодезических измерений (определений)	0,25
12 458	4 983 373,71	5 239 631,06	45,065226	34,732033	Метод спутниковых геодезических измерений (определений)	0,25
12 459	4 983 380,95	5 239 618,06	45,065290	34,731868	Метод спутниковых геодезических измерений (определений)	0,25
12 460	4 983 393,23	5 239 601,73	45,065399	34,731659	Метод спутниковых геодезических измерений (определений)	0,25
12 461	4 983 401,55	5 239 590,69	45,065473	34,731518	Метод спутниковых геодезических измерений (определений)	0,25

(1)	(2)	(3)	(4)	(5)	(6)	(7)
12 462	4 983 411,88	5 239 579,68	45,065565	34,731377	Метод спутниковых геодезических измерений (определений)	0,25
12 463	4 983 417,63	5 239 570,85	45,065616	34,731264	Метод спутниковых геодезических измерений (определений)	0,25
12 464	4 983 423,07	5 239 560,02	45,065664	34,731126	Метод спутниковых геодезических измерений (определений)	0,25
12 465	4 983 428,61	5 239 549,75	45,065713	34,730995	Метод спутниковых геодезических измерений (определений)	0,25
12 466	4 983 431,61	5 239 537,99	45,065739	34,730845	Метод спутниковых геодезических измерений (определений)	0,25
12 467	4 983 437,53	5 239 523,47	45,065791	34,730660	Метод спутниковых геодезических измерений (определений)	0,25
12 468	4 983 443,85	5 239 513,74	45,065847	34,730536	Метод спутниковых геодезических измерений (определений)	0,25
12 469	4 983 452,04	5 239 505,49	45,065920	34,730430	Метод спутниковых геодезических измерений (определений)	0,25
12 470	4 983 459,88	5 239 498,87	45,065990	34,730345	Метод спутниковых геодезических измерений (определений)	0,25
12 471	4 983 465,05	5 239 491,97	45,066036	34,730257	Метод спутниковых геодезических измерений (определений)	0,25
12 472	4 983 467,11	5 239 485,78	45,066054	34,730178	Метод спутниковых геодезических измерений (определений)	0,25
12 473	4 983 467,54	5 239 476,71	45,066057	34,730062	Метод спутниковых геодезических измерений (определений)	0,25
12 474	4 983 470,09	5 239 465,96	45,066079	34,729926	Метод спутниковых геодезических измерений (определений)	0,25
12 475	4 983 473,97	5 239 455,76	45,066113	34,729796	Метод спутниковых геодезических измерений (определений)	0,25
12 476	4 983 480,76	5 239 442,81	45,066173	34,729630	Метод спутниковых геодезических измерений (определений)	0,25
12 477	4 983 486,42	5 239 431,70	45,066223	34,729489	Метод спутниковых геодезических измерений (определений)	0,25

(1)	(2)	(3)	(4)	(5)	(6)	(7)
12 478	4 983 492,74	5 239 421,43	45,066279	34,729358	Метод спутниковых геодезических измерений (определений)	0,25
12 479	4 983 498,18	5 239 410,85	45,066327	34,729223	Метод спутниковых геодезических измерений (определений)	0,25
12 480	4 983 500,47	5 239 403,24	45,066347	34,729126	Метод спутниковых геодезических измерений (определений)	0,25
12 481	4 983 501,98	5 239 396,00	45,066360	34,729034	Метод спутниковых геодезических измерений (определений)	0,25
12 482	4 983 506,72	5 239 389,04	45,066402	34,728945	Метод спутниковых геодезических измерений (определений)	0,25
12 483	4 983 517,71	5 239 379,76	45,066500	34,728825	Метод спутниковых геодезических измерений (определений)	0,25
12 484	4 983 524,56	5 239 372,28	45,066561	34,728730	Метод спутниковых геодезических измерений (определений)	0,25
12 485	4 983 532,63	5 239 364,70	45,066633	34,728633	Метод спутниковых геодезических измерений (определений)	0,25
12 486	4 983 539,69	5 239 358,88	45,066696	34,728558	Метод спутниковых геодезических измерений (определений)	0,25
12 487	4 983 545,28	5 239 354,76	45,066746	34,728505	Метод спутниковых геодезических измерений (определений)	0,25
12 488	4 983 555,67	5 239 348,93	45,066839	34,728429	Метод спутниковых геодезических измерений (определений)	0,25
12 489	4 983 561,14	5 239 345,84	45,066888	34,728390	Метод спутниковых геодезических измерений (определений)	0,25
12 490	4 983 565,75	5 239 342,42	45,066929	34,728346	Метод спутниковых геодезических измерений (определений)	0,25
12 491	4 983 570,19	5 239 341,67	45,066969	34,728336	Метод спутниковых геодезических измерений (определений)	0,25
12 492	4 983 578,20	5 239 341,52	45,067041	34,728333	Метод спутниковых геодезических измерений (определений)	0,25
12 493	4 983 585,20	5 239 340,96	45,067104	34,728325	Метод спутниковых геодезических измерений (определений)	0,25

(1)	(2)	(3)	(4)	(5)	(6)	(7)
12 494	4 983 595,12	5 239 338,28	45,067193	34,728289	Метод спутниковых геодезических измерений (определений)	0,25
12 495	4 983 616,28	5 239 334,09	45,067383	34,728234	Метод спутниковых геодезических измерений (определений)	0,25
12 496	4 983 623,41	5 239 332,52	45,067447	34,728213	Метод спутниковых геодезических измерений (определений)	0,25
12 497	4 983 629,00	5 239 328,54	45,067497	34,728162	Метод спутниковых геодезических измерений (определений)	0,25
12 498	4 983 634,39	5 239 323,00	45,067545	34,728091	Метод спутниковых геодезических измерений (определений)	0,25
12 499	4 983 639,65	5 239 319,03	45,067592	34,728040	Метод спутниковых геодезических измерений (определений)	0,25
12 500	4 983 648,57	5 239 315,79	45,067672	34,727998	Метод спутниковых геодезических измерений (определений)	0,25
12 501	4 983 668,28	5 239 312,21	45,067849	34,727950	Метод спутниковых геодезических измерений (определений)	0,25
12 502	4 983 679,73	5 239 311,08	45,067952	34,727934	Метод спутниковых геодезических измерений (определений)	0,25
12 503	4 983 689,84	5 239 311,63	45,068043	34,727940	Метод спутниковых геодезических измерений (определений)	0,25
12 504	4 983 697,93	5 239 313,74	45,068116	34,727965	Метод спутниковых геодезических измерений (определений)	0,25
12 505	4 983 710,79	5 239 318,06	45,068232	34,728019	Метод спутниковых геодезических измерений (определений)	0,25
12 506	4 983 718,11	5 239 320,40	45,068298	34,728048	Метод спутниковых геодезических измерений (определений)	0,25
12 507	4 983 724,86	5 239 322,59	45,068359	34,728075	Метод спутниковых геодезических измерений (определений)	0,25
12 508	4 983 730,09	5 239 322,72	45,068406	34,728076	Метод спутниковых геодезических измерений (определений)	0,25
12 509	4 983 736,45	5 239 319,42	45,068463	34,728033	Метод спутниковых геодезических измерений (определений)	0,25

(1)	(2)	(3)	(4)	(5)	(6)	(7)
12 510	4 983 741,73	5 239 313,14	45,068510	34,727953	Метод спутниковых геодезических измерений (определений)	0,25
12 511	4 983 748,85	5 239 300,53	45,068573	34,727792	Метод спутниковых геодезических измерений (определений)	0,25
12 512	4 983 753,30	5 239 290,57	45,068612	34,727665	Метод спутниковых геодезических измерений (определений)	0,25
12 513	4 983 755,75	5 239 277,91	45,068633	34,727504	Метод спутниковых геодезических измерений (определений)	0,25
12 514	4 983 758,61	5 239 268,81	45,068658	34,727388	Метод спутниковых геодезических измерений (определений)	0,25
12 515	4 983 764,17	5 239 256,59	45,068707	34,727232	Метод спутниковых геодезических измерений (определений)	0,25
12 516	4 983 767,72	5 239 246,14	45,068738	34,727099	Метод спутниковых геодезических измерений (определений)	0,25
12 517	4 983 768,69	5 239 236,79	45,068746	34,726980	Метод спутниковых геодезических измерений (определений)	0,25
12 518	4 983 768,57	5 239 226,15	45,068744	34,726845	Метод спутниковых геодезических измерений (определений)	0,25
12 519	4 983 767,56	5 239 215,96	45,068734	34,726716	Метод спутниковых геодезических измерений (определений)	0,25
12 520	4 983 767,53	5 239 207,71	45,068733	34,726611	Метод спутниковых геодезических измерений (определений)	0,25
12 521	4 983 769,05	5 239 199,59	45,068746	34,726507	Метод спутниковых геодезических измерений (определений)	0,25
12 522	4 983 771,25	5 239 190,57	45,068765	34,726393	Метод спутниковых геодезических измерений (определений)	0,25
12 523	4 983 772,55	5 239 182,25	45,068776	34,726287	Метод спутниковых геодезических измерений (определений)	0,25
12 524	4 983 773,88	5 239 171,14	45,068787	34,726146	Метод спутниковых геодезических измерений (определений)	0,25
12 525	4 983 776,07	5 239 162,34	45,068806	34,726034	Метод спутниковых геодезических измерений (определений)	0,25

(1)	(2)	(3)	(4)	(5)	(6)	(7)
12 526	4 983 777,48	5 239 153,99	45,068818	34,725928	Метод спутниковых геодезических измерений (определений)	0,25
12 527	4 983 778,91	5 239 144,96	45,068830	34,725813	Метод спутниковых геодезических измерений (определений)	0,25
12 528	4 983 780,78	5 239 135,60	45,068846	34,725694	Метод спутниковых геодезических измерений (определений)	0,25
12 529	4 983 783,28	5 239 128,70	45,068868	34,725606	Метод спутниковых геодезических измерений (определений)	0,25
12 530	4 983 787,56	5 239 122,68	45,068906	34,725529	Метод спутниковых геодезических измерений (определений)	0,25
12 531	4 983 793,28	5 239 118,25	45,068957	34,725472	Метод спутниковых геодезических измерений (определений)	0,25
12 532	4 983 797,45	5 239 112,76	45,068994	34,725402	Метод спутниковых геодезических измерений (определений)	0,25
12 533	4 983 800,75	5 239 104,77	45,069023	34,725300	Метод спутниковых геодезических измерений (определений)	0,25
12 534	4 983 804,59	5 239 098,34	45,069057	34,725218	Метод спутниковых геодезических измерений (определений)	0,25
12 535	4 983 810,55	5 239 090,91	45,069110	34,725123	Метод спутниковых геодезических измерений (определений)	0,25
12 536	4 983 814,76	5 239 080,24	45,069147	34,724987	Метод спутниковых геодезических измерений (определений)	0,25
12 537	4 983 816,06	5 239 071,99	45,069158	34,724882	Метод спутниковых геодезических измерений (определений)	0,25
12 538	4 983 816,15	5 239 062,38	45,069158	34,724760	Метод спутниковых геодезических измерений (определений)	0,25
12 539	4 983 817,26	5 239 051,59	45,069167	34,724623	Метод спутниковых геодезических измерений (определений)	0,25
12 540	4 983 819,33	5 239 043,99	45,069185	34,724526	Метод спутниковых геодезических измерений (определений)	0,25
12 541	4 983 824,41	5 239 035,76	45,069230	34,724421	Метод спутниковых геодезических измерений (определений)	0,25

(1)	(2)	(3)	(4)	(5)	(6)	(7)
12 542	4 983 831,08	5 239 024,02	45,069289	34,724271	Метод спутниковых геодезических измерений (определений)	0,25
12 543	4 983 835,74	5 239 012,64	45,069330	34,724126	Метод спутниковых геодезических измерений (определений)	0,25
12 544	4 983 839,85	5 239 001,57	45,069366	34,723985	Метод спутниковых геодезических измерений (определений)	0,25
12 545	4 983 848,11	5 238 987,24	45,069439	34,723802	Метод спутниковых геодезических измерений (определений)	0,25
12 546	4 983 855,44	5 238 975,89	45,069504	34,723657	Метод спутниковых геодезических измерений (определений)	0,25
12 547	4 983 858,06	5 238 969,62	45,069527	34,723577	Метод спутниковых геодезических измерений (определений)	0,25
12 548	4 983 857,33	5 238 963,85	45,069520	34,723504	Метод спутниковых геодезических измерений (определений)	0,25
12 549	4 983 853,82	5 238 959,74	45,069488	34,723452	Метод спутниковых геодезических измерений (определений)	0,25
12 550	4 983 848,40	5 238 956,37	45,069439	34,723410	Метод спутниковых геодезических измерений (определений)	0,25
12 551	4 983 844,12	5 238 951,60	45,069400	34,723350	Метод спутниковых геодезических измерений (определений)	0,25
12 552	4 983 841,41	5 238 943,06	45,069375	34,723242	Метод спутниковых геодезических измерений (определений)	0,25
12 553	4 983 842,70	5 238 936,29	45,069386	34,723155	Метод спутниковых геодезических измерений (определений)	0,25
12 554	4 983 845,11	5 238 929,00	45,069407	34,723063	Метод спутниковых геодезических измерений (определений)	0,25
12 555	4 983 845,86	5 238 920,90	45,069413	34,722960	Метод спутниковых геодезических измерений (определений)	0,25
12 556	4 983 845,27	5 238 912,70	45,069407	34,722856	Метод спутниковых геодезических измерений (определений)	0,25
12 557	4 983 845,24	5 238 904,74	45,069406	34,722755	Метод спутниковых геодезических измерений (определений)	0,25

(1)	(2)	(3)	(4)	(5)	(6)	(7)
12 558	4 983 847,86	5 238 897,45	45,069429	34,722662	Метод спутниковых геодезических измерений (определений)	0,25
12 559	4 983 850,57	5 238 892,74	45,069453	34,722602	Метод спутниковых геодезических измерений (определений)	0,25
12 560	4 983 852,75	5 238 885,92	45,069472	34,722515	Метод спутниковых геодезических измерений (определений)	0,25
12 561	4 983 852,83	5 238 877,73	45,069472	34,722411	Метод спутниковых геодезических измерений (определений)	0,25
12 562	4 983 850,57	5 238 870,45	45,069451	34,722318	Метод спутниковых геодезических измерений (определений)	0,25
12 563	4 983 848,75	5 238 862,89	45,069434	34,722223	Метод спутниковых геодезических измерений (определений)	0,25
12 564	4 983 850,28	5 238 853,30	45,069447	34,722101	Метод спутниковых геодезических измерений (определений)	0,25
12 565	4 983 854,20	5 238 838,85	45,069481	34,721917	Метод спутниковых геодезических измерений (определений)	0,25
12 566	4 983 855,16	5 238 831,91	45,069489	34,721829	Метод спутниковых геодезических измерений (определений)	0,25
12 567	4 983 854,11	5 238 825,83	45,069479	34,721752	Метод спутниковых геодезических измерений (определений)	0,25
12 568	4 983 851,05	5 238 820,52	45,069451	34,721685	Метод спутниковых геодезических измерений (определений)	0,25
12 569	4 983 840,69	5 238 809,88	45,069357	34,721551	Метод спутниковых геодезических измерений (определений)	0,25
12 570	4 983 835,42	5 238 803,13	45,069309	34,721466	Метод спутниковых геодезических измерений (определений)	0,25
12 571	4 983 831,16	5 238 795,78	45,069270	34,721373	Метод спутниковых геодезических измерений (определений)	0,25
12 572	4 983 825,44	5 238 789,80	45,069218	34,721298	Метод спутниковых геодезических измерений (определений)	0,25
12 573	4 983 813,73	5 238 782,68	45,069112	34,721209	Метод спутниковых геодезических измерений (определений)	0,25

(1)	(2)	(3)	(4)	(5)	(6)	(7)
12 574	4 983 797,69	5 238 775,05	45,068967	34,721114	Метод спутниковых геодезических измерений (определений)	0,25
12 575	4 983 791,73	5 238 769,54	45,068913	34,721044	Метод спутниковых геодезических измерений (определений)	0,25
12 576	4 983 785,44	5 238 754,14	45,068855	34,720850	Метод спутниковых геодезических измерений (определений)	0,25
12 577	4 983 778,82	5 238 737,16	45,068794	34,720635	Метод спутниковых геодезических измерений (определений)	0,25
12 578	4 983 777,92	5 238 726,97	45,068785	34,720506	Метод спутниковых геодезических измерений (определений)	0,25
12 579	4 983 778,24	5 238 716,42	45,068787	34,720372	Метод спутниковых геодезических измерений (определений)	0,25
12 580	4 983 781,24	5 238 705,82	45,068813	34,720237	Метод спутниковых геодезических измерений (определений)	0,25
12 581	4 983 785,87	5 238 697,04	45,068854	34,720125	Метод спутниковых геодезических измерений (определений)	0,25
12 582	4 983 792,38	5 238 690,81	45,068912	34,720045	Метод спутниковых геодезических измерений (определений)	0,25
12 583	4 983 801,99	5 238 686,34	45,068998	34,719987	Метод спутниковых геодезических измерений (определений)	0,25
12 584	4 983 810,37	5 238 681,51	45,069073	34,719924	Метод спутниковых геодезических измерений (определений)	0,25
12 585	4 983 815,32	5 238 675,27	45,069117	34,719845	Метод спутниковых геодезических измерений (определений)	0,25
12 586	4 983 818,40	5 238 667,59	45,069144	34,719747	Метод спутниковых геодезических измерений (определений)	0,25
12 587	4 983 819,82	5 238 657,59	45,069156	34,719620	Метод спутниковых геодезических измерений (определений)	0,25
12 588	4 983 820,37	5 238 646,12	45,069160	34,719474	Метод спутниковых геодезических измерений (определений)	0,25
12 589	4 983 821,06	5 238 633,36	45,069165	34,719312	Метод спутниковых геодезических измерений (определений)	0,25

(1)	(2)	(3)	(4)	(5)	(6)	(7)
12 590	4 983 823,54	5 238 617,45	45,069186	34,719110	Метод спутниковых геодезических измерений (определений)	0,25
12 591	4 983 828,21	5 238 606,55	45,069227	34,718971	Метод спутниковых геодезических измерений (определений)	0,25
12 592	4 983 833,62	5 238 597,56	45,069275	34,718856	Метод спутниковых геодезических измерений (определений)	0,25
12 593	4 983 841,58	5 238 590,77	45,069346	34,718769	Метод спутниковых геодезических измерений (определений)	0,25
12 594	4 983 851,35	5 238 581,82	45,069433	34,718654	Метод спутниковых геодезических измерений (определений)	0,25
12 595	4 983 858,50	5 238 577,07	45,069497	34,718593	Метод спутниковых геодезических измерений (определений)	0,25
12 596	4 983 865,40	5 238 576,12	45,069559	34,718580	Метод спутниковых геодезических измерений (определений)	0,25
12 597	4 983 871,16	5 238 578,56	45,069611	34,718610	Метод спутниковых геодезических измерений (определений)	0,25
12 598	4 983 875,33	5 238 583,39	45,069649	34,718671	Метод спутниковых геодезических измерений (определений)	0,25
12 599	4 983 884,26	5 238 590,79	45,069730	34,718764	Метод спутниковых геодезических измерений (определений)	0,25
12 600	4 983 891,91	5 238 593,25	45,069799	34,718794	Метод спутниковых геодезических измерений (определений)	0,25
12 601	4 983 899,37	5 238 592,75	45,069866	34,718787	Метод спутниковых геодезических измерений (определений)	0,25
12 602	4 983 906,84	5 238 589,05	45,069933	34,718739	Метод спутниковых геодезических измерений (определений)	0,25
12 603	4 983 921,07	5 238 577,45	45,070060	34,718590	Метод спутниковых геодезических измерений (определений)	0,25
12 604	4 983 927,12	5 238 571,75	45,070114	34,718517	Метод спутниковых геодезических измерений (определений)	0,25
12 605	4 983 932,87	5 238 563,30	45,070165	34,718409	Метод спутниковых геодезических измерений (определений)	0,25

(1)	(2)	(3)	(4)	(5)	(6)	(7)
12 606	4 983 936,85	5 238 553,90	45,070200	34,718289	Метод спутниковых геодезических измерений (определений)	0,25
12 607	4 983 943,66	5 238 530,01	45,070259	34,717985	Метод спутниковых геодезических измерений (определений)	0,25
12 608	4 983 947,05	5 238 523,83	45,070289	34,717906	Метод спутниковых геодезических измерений (определений)	0,25
12 609	4 983 951,73	5 238 521,83	45,070331	34,717880	Метод спутниковых геодезических измерений (определений)	0,25
12 610	4 983 955,95	5 238 522,27	45,070369	34,717885	Метод спутниковых геодезических измерений (определений)	0,25
12 611	4 983 959,48	5 238 524,12	45,070401	34,717908	Метод спутниковых геодезических измерений (определений)	0,25
12 612	4 983 964,90	5 238 527,32	45,070450	34,717948	Метод спутниковых геодезических измерений (определений)	0,25
12 613	4 983 971,34	5 238 528,15	45,070508	34,717958	Метод спутниковых геодезических измерений (определений)	0,25
12 614	4 983 977,13	5 238 526,73	45,070560	34,717939	Метод спутниковых геодезических измерений (определений)	0,25
12 615	4 983 983,06	5 238 522,28	45,070613	34,717882	Метод спутниковых геодезических измерений (определений)	0,25
12 616	4 983 988,24	5 238 516,03	45,070659	34,717802	Метод спутниковых геодезических измерений (определений)	0,25
12 617	4 983 995,44	5 238 506,80	45,070723	34,717684	Метод спутниковых геодезических измерений (определений)	0,25
12 618	4 984 002,30	5 238 498,62	45,070784	34,717579	Метод спутниковых геодезических измерений (определений)	0,25
12 619	4 984 009,24	5 238 482,39	45,070845	34,717372	Метод спутниковых геодезических измерений (определений)	0,25
12 620	4 984 011,48	5 238 469,48	45,070864	34,717208	Метод спутниковых геодезических измерений (определений)	0,25
12 621	4 984 012,04	5 238 458,06	45,070868	34,717063	Метод спутниковых геодезических измерений (определений)	0,25

(1)	(2)	(3)	(4)	(5)	(6)	(7)
12 622	4 984 012,15	5 238 445,47	45,070868	34,716903	Метод спутниковых геодезических измерений (определений)	0,25
12 623	4 984 014,17	5 238 432,34	45,070885	34,716736	Метод спутниковых геодезических измерений (определений)	0,25
12 624	4 984 017,17	5 238 420,54	45,070911	34,716586	Метод спутниковых геодезических измерений (определений)	0,25
12 625	4 984 022,37	5 238 411,46	45,070957	34,716470	Метод спутниковых геодезических измерений (определений)	0,25
12 626	4 984 027,22	5 238 404,50	45,071000	34,716381	Метод спутниковых геодезических измерений (определений)	0,25
12 627	4 984 038,22	5 238 394,12	45,071098	34,716247	Метод спутниковых геодезических измерений (определений)	0,25
12 628	4 984 052,45	5 238 381,45	45,071225	34,716085	Метод спутниковых геодезических измерений (определений)	0,25
12 629	4 984 063,24	5 238 369,19	45,071321	34,715928	Метод спутниковых геодезических измерений (определений)	0,25
12 630	4 984 072,46	5 238 357,60	45,071403	34,715780	Метод спутниковых геодезических измерений (определений)	0,25
12 631	4 984 080,48	5 238 345,40	45,071474	34,715624	Метод спутниковых геодезических измерений (определений)	0,25
12 632	4 984 089,12	5 238 336,27	45,071551	34,715507	Метод спутниковых геодезических измерений (определений)	0,25
12 633	4 984 099,12	5 238 325,65	45,071640	34,715371	Метод спутниковых геодезических измерений (определений)	0,25
12 634	4 984 111,78	5 238 314,69	45,071753	34,715230	Метод спутниковых геодезических измерений (определений)	0,25
12 635	4 984 131,39	5 238 298,57	45,071928	34,715023	Метод спутниковых геодезических измерений (определений)	0,25
12 636	4 984 139,35	5 238 291,70	45,071999	34,714935	Метод спутниковых геодезических измерений (определений)	0,25
12 637	4 984 146,64	5 238 284,46	45,072064	34,714842	Метод спутниковых геодезических измерений (определений)	0,25

(1)	(2)	(3)	(4)	(5)	(6)	(7)
12 638	4 984 150,81	5 238 278,51	45,072101	34,714766	Метод спутниковых геодезических измерений (определений)	0,25
12 639	4 984 157,77	5 238 271,58	45,072163	34,714677	Метод спутниковых геодезических измерений (определений)	0,25
12 640	4 984 164,59	5 238 267,45	45,072224	34,714624	Метод спутниковых геодезических измерений (определений)	0,25
12 641	4 984 170,59	5 238 266,66	45,072278	34,714613	Метод спутниковых геодезических измерений (определений)	0,25
12 642	4 984 174,36	5 238 269,22	45,072312	34,714645	Метод спутниковых геодезических измерений (определений)	0,25
12 643	4 984 176,86	5 238 274,43	45,072335	34,714711	Метод спутниковых геодезических измерений (определений)	0,25
12 644	4 984 177,80	5 238 280,82	45,072344	34,714792	Метод спутниковых геодезических измерений (определений)	0,25
12 645	4 984 178,73	5 238 287,69	45,072353	34,714879	Метод спутниковых геодезических измерений (определений)	0,25
12 646	4 984 180,67	5 238 294,14	45,072371	34,714960	Метод спутниковых геодезических измерений (определений)	0,25
12 647	4 984 184,73	5 238 298,77	45,072408	34,715019	Метод спутниковых геодезических измерений (определений)	0,25
12 648	4 984 196,58	5 238 303,68	45,072515	34,715080	Метод спутниковых геодезических измерений (определений)	0,25
12 649	4 984 203,98	5 238 308,41	45,072582	34,715139	Метод спутниковых геодезических измерений (определений)	0,25
12 650	4 984 211,57	5 238 315,96	45,072651	34,715234	Метод спутниковых геодезических измерений (определений)	0,25
12 651	4 984 217,54	5 238 319,40	45,072705	34,715277	Метод спутниковых геодезических измерений (определений)	0,25
12 652	4 984 224,09	5 238 321,13	45,072764	34,715298	Метод спутниковых геодезических измерений (определений)	0,25
12 653	4 984 229,87	5 238 321,01	45,072816	34,715296	Метод спутниковых геодезических измерений (определений)	0,25

(1)	(2)	(3)	(4)	(5)	(6)	(7)
12 654	4 984 236,01	5 238 318,01	45,072871	34,715257	Метод спутниковых геодезических измерений (определений)	0,25
12 655	4 984 240,17	5 238 313,32	45,072908	34,715197	Метод спутниковых геодезических измерений (определений)	0,25
12 656	4 984 243,02	5 238 305,78	45,072933	34,715101	Метод спутниковых геодезических измерений (определений)	0,25
12 657	4 984 244,99	5 238 297,77	45,072950	34,714999	Метод спутниковых геодезических измерений (определений)	0,25
12 658	4 984 248,79	5 238 294,43	45,072984	34,714956	Метод спутниковых геодезических измерений (определений)	0,25
12 659	4 984 254,93	5 238 291,66	45,073039	34,714920	Метод спутниковых геодезических измерений (определений)	0,25
12 660	4 984 266,20	5 238 288,59	45,073140	34,714880	Метод спутниковых геодезических измерений (определений)	0,25
12 661	4 984 277,10	5 238 287,06	45,073238	34,714859	Метод спутниковых геодезических измерений (определений)	0,25
12 662	4 984 288,23	5 238 285,92	45,073338	34,714843	Метод спутниковых геодезических измерений (определений)	0,25
12 663	4 984 295,35	5 238 284,49	45,073402	34,714824	Метод спутниковых геодезических измерений (определений)	0,25
12 664	4 984 300,82	5 238 281,22	45,073451	34,714782	Метод спутниковых геодезических измерений (определений)	0,25
12 665	4 984 306,78	5 238 274,76	45,073504	34,714699	Метод спутниковых геодезических измерений (определений)	0,25
12 666	4 984 312,50	5 238 270,39	45,073555	34,714643	Метод спутниковых геодезических измерений (определений)	0,25
12 667	4 984 320,74	5 238 267,80	45,073629	34,714609	Метод спутниковых геодезических измерений (определений)	0,25
12 668	4 984 331,66	5 238 264,99	45,073727	34,714572	Метод спутниковых геодезических измерений (определений)	0,25
12 669	4 984 341,13	5 238 261,85	45,073812	34,714531	Метод спутниковых геодезических измерений (определений)	0,25

(1)	(2)	(3)	(4)	(5)	(6)	(7)
12 670	4 984 349,96	5 238 257,20	45,073891	34,714471	Метод спутниковых геодезических измерений (определений)	0,25
12 671	4 984 360,37	5 238 250,16	45,073984	34,714380	Метод спутниковых геодезических измерений (определений)	0,25
12 672	4 984 368,78	5 238 242,75	45,074059	34,714285	Метод спутниковых геодезических измерений (определений)	0,25
12 673	4 984 374,39	5 238 236,34	45,074109	34,714203	Метод спутниковых геодезических измерений (определений)	0,25
12 674	4 984 381,70	5 238 228,39	45,074174	34,714101	Метод спутниковых геодезических измерений (определений)	0,25
12 675	4 984 388,69	5 238 217,12	45,074236	34,713957	Метод спутниковых геодезических измерений (определений)	0,25
12 676	4 984 395,68	5 238 207,26	45,074298	34,713831	Метод спутниковых геодезических измерений (определений)	0,25
12 677	4 984 401,65	5 238 199,19	45,074351	34,713728	Метод спутниковых геодезических измерений (определений)	0,25
12 678	4 984 408,18	5 238 191,71	45,074409	34,713632	Метод спутниковых геодезических измерений (определений)	0,25
12 679	4 984 414,13	5 238 185,53	45,074462	34,713553	Метод спутниковых геодезических измерений (определений)	0,25
12 680	4 984 419,61	5 238 181,72	45,074511	34,713504	Метод спутниковых геодезических измерений (определений)	0,25
12 681	4 984 426,63	5 238 179,59	45,074574	34,713476	Метод спутниковых геодезических измерений (определений)	0,25
12 682	4 984 433,63	5 238 179,65	45,074637	34,713476	Метод спутниковых геодезических измерений (определений)	0,25
12 683	4 984 440,17	5 238 181,62	45,074696	34,713500	Метод спутниковых геодезических измерений (определений)	0,25
12 684	4 984 448,58	5 238 184,76	45,074772	34,713539	Метод спутниковых геодезических измерений (определений)	0,25
12 685	4 984 455,13	5 238 186,81	45,074831	34,713564	Метод спутниковых геодезических измерений (определений)	0,25

(1)	(2)	(3)	(4)	(5)	(6)	(7)
12 686	4 984 462,36	5 238 186,31	45,074896	34,713557	Метод спутниковых геодезических измерений (определений)	0,25
12 687	4 984 470,60	5 238 184,21	45,074970	34,713529	Метод спутниковых геодезических измерений (определений)	0,25
12 688	4 984 482,22	5 238 177,54	45,075074	34,713443	Метод спутниковых геодезических измерений (определений)	0,25
12 689	4 984 492,75	5 238 168,66	45,075168	34,713329	Метод спутниковых геодезических измерений (определений)	0,25
12 690	4 984 501,08	5 238 159,13	45,075242	34,713207	Метод спутниковых геодезических измерений (определений)	0,25
12 691	4 984 510,21	5 238 145,05	45,075323	34,713027	Метод спутниковых геодезических измерений (определений)	0,25
12 692	4 984 523,27	5 238 127,71	45,075439	34,712805	Метод спутниковых геодезических измерений (определений)	0,25
12 693	4 984 531,34	5 238 120,75	45,075511	34,712716	Метод спутниковых геодезических измерений (определений)	0,25
12 694	4 984 541,07	5 238 114,78	45,075598	34,712639	Метод спутниковых геодезических измерений (определений)	0,25
12 695	4 984 556,39	5 238 105,89	45,075735	34,712524	Метод спутниковых геодезических измерений (определений)	0,25
12 696	4 984 569,60	5 238 095,07	45,075853	34,712385	Метод спутниковых геодезических измерений (определений)	0,25
12 697	4 984 577,58	5 238 086,79	45,075924	34,712279	Метод спутниковых геодезических измерений (определений)	0,25
12 698	4 984 584,24	5 238 075,60	45,075983	34,712136	Метод спутниковых геодезических измерений (определений)	0,25
12 699	4 984 587,81	5 238 062,74	45,076014	34,711972	Метод спутниковых геодезических измерений (определений)	0,25
12 700	4 984 590,79	5 238 042,52	45,076039	34,711715	Метод спутниковых геодезических измерений (определений)	0,25
12 701	4 984 594,34	5 238 021,04	45,076069	34,711442	Метод спутниковых геодезических измерений (определений)	0,25

(1)	(2)	(3)	(4)	(5)	(6)	(7)
12 702	4 984 596,43	5 238 011,53	45,076087	34,711321	Метод спутниковых геодезических измерений (определений)	0,25
12 703	4 984 600,17	5 238 004,74	45,076120	34,711234	Метод спутниковых геодезических измерений (определений)	0,25
12 704	4 984 610,04	5 237 995,05	45,076208	34,711110	Метод спутниковых геодезических измерений (определений)	0,25
12 705	4 984 618,91	5 237 984,90	45,076287	34,710980	Метод спутниковых геодезических измерений (определений)	0,25
12 706	4 984 624,77	5 237 976,85	45,076339	34,710877	Метод спутниковых геодезических измерений (определений)	0,25
12 707	4 984 628,99	5 237 965,64	45,076376	34,710734	Метод спутниковых геодезических измерений (определений)	0,25
12 708	4 984 630,23	5 237 952,64	45,076386	34,710569	Метод спутниковых геодезических измерений (определений)	0,25
12 709	4 984 632,56	5 237 930,15	45,076405	34,710283	Метод спутниковых геодезических измерений (определений)	0,25
12 710	4 984 637,58	5 237 917,05	45,076449	34,710116	Метод спутниковых геодезических измерений (определений)	0,25
12 711	4 984 643,77	5 237 909,31	45,076504	34,710017	Метод спутниковых геодезических измерений (определений)	0,25
12 712	4 984 657,32	5 237 899,21	45,076625	34,709887	Метод спутниковых геодезических измерений (определений)	0,25
12 713	4 984 672,51	5 237 891,17	45,076761	34,709783	Метод спутниковых геодезических измерений (определений)	0,25
12 714	4 984 689,40	5 237 880,92	45,076912	34,709651	Метод спутниковых геодезических измерений (определений)	0,25
12 715	4 984 704,41	5 237 869,36	45,077046	34,709502	Метод спутниковых геодезических измерений (определений)	0,25
12 716	4 984 714,86	5 237 856,85	45,077139	34,709342	Метод спутниковых геодезических измерений (определений)	0,25
12 717	4 984 721,17	5 237 847,30	45,077195	34,709220	Метод спутниковых геодезических измерений (определений)	0,25

(1)	(2)	(3)	(4)	(5)	(6)	(7)
12 718	4 984 729,30	5 237 834,71	45,077267	34,709059	Метод спутниковых геодезических измерений (определений)	0,25
12 719	4 984 738,80	5 237 818,90	45,077351	34,708857	Метод спутниковых геодезических измерений (определений)	0,25
12 720	4 984 745,01	5 237 809,26	45,077406	34,708734	Метод спутниковых геодезических измерений (определений)	0,25
12 721	4 984 752,47	5 237 796,13	45,077472	34,708566	Метод спутниковых геодезических измерений (определений)	0,25
12 722	4 984 761,57	5 237 785,73	45,077553	34,708433	Метод спутниковых геодезических измерений (определений)	0,25
12 723	4 984 769,98	5 237 777,87	45,077628	34,708332	Метод спутниковых геодезических измерений (определений)	0,25
12 724	4 984 789,14	5 237 762,07	45,077799	34,708129	Метод спутниковых геодезических измерений (определений)	0,25
12 725	4 984 796,57	5 237 753,55	45,077865	34,708020	Метод спутниковых геодезических измерений (определений)	0,25
12 726	4 984 802,42	5 237 744,79	45,077917	34,707908	Метод спутниковых геодезических измерений (определений)	0,25
12 727	4 984 806,18	5 237 736,16	45,077950	34,707798	Метод спутниковых геодезических измерений (определений)	0,25
12 728	4 984 809,29	5 237 724,61	45,077977	34,707651	Метод спутниковых геодезических измерений (определений)	0,25
12 729	4 984 810,97	5 237 712,59	45,077991	34,707498	Метод спутниковых геодезических измерений (определений)	0,25
12 730	4 984 814,07	5 237 702,52	45,078018	34,707370	Метод спутниковых геодезических измерений (определений)	0,25
12 731	4 984 818,23	5 237 696,76	45,078055	34,707296	Метод спутниковых геодезических измерений (определений)	0,25
12 732	4 984 824,29	5 237 691,23	45,078109	34,707225	Метод спутниковых геодезических измерений (определений)	0,25
12 733	4 984 830,79	5 237 686,07	45,078167	34,707159	Метод спутниковых геодезических измерений (определений)	0,25

(1)	(2)	(3)	(4)	(5)	(6)	(7)
12 734	4 984 837,19	5 237 679,61	45,078224	34,707076	Метод спутниковых геодезических измерений (определений)	0,25
12 735	4 984 841,55	5 237 676,57	45,078263	34,707037	Метод спутниковых геодезических измерений (определений)	0,25
12 736	4 984 851,15	5 237 671,88	45,078349	34,706976	Метод спутниковых геодезических измерений (определений)	0,25
12 737	4 984 859,55	5 237 665,97	45,078424	34,706900	Метод спутниковых геодезических измерений (определений)	0,25
12 738	4 984 866,02	5 237 662,64	45,078482	34,706857	Метод спутниковых геодезических измерений (определений)	0,25
12 739	4 984 870,36	5 237 663,07	45,078521	34,706862	Метод спутниковых геодезических измерений (определений)	0,25
12 740	4 984 874,12	5 237 665,33	45,078555	34,706890	Метод спутниковых геодезических измерений (определений)	0,25
12 741	4 984 880,75	5 237 668,76	45,078615	34,706933	Метод спутниковых геодезических измерений (определений)	0,25
12 742	4 984 887,73	5 237 670,90	45,078678	34,706959	Метод спутниковых геодезических измерений (определений)	0,25
12 743	4 984 898,30	5 237 670,35	45,078773	34,706951	Метод спутниковых геодезических измерений (определений)	0,25
12 744	4 984 911,31	5 237 669,23	45,078890	34,706935	Метод спутниковых геодезических измерений (определений)	0,25
12 745	4 984 924,65	5 237 669,14	45,079010	34,706932	Метод спутниковых геодезических измерений (определений)	0,25
12 746	4 984 942,44	5 237 668,66	45,079170	34,706924	Метод спутниковых геодезических измерений (определений)	0,25
12 747	4 984 955,56	5 237 667,37	45,079288	34,706906	Метод спутниковых геодезических измерений (определений)	0,25
12 748	4 984 964,00	5 237 668,02	45,079364	34,706913	Метод спутниковых геодезических измерений (определений)	0,25
12 749	4 984 972,89	5 237 669,35	45,079444	34,706929	Метод спутниковых геодезических измерений (определений)	0,25

(1)	(2)	(3)	(4)	(5)	(6)	(7)
12 750	4 984 982,44	5 237 670,15	45,079530	34,706938	Метод спутниковых геодезических измерений (определений)	0,25
12 751	4 984 991,11	5 237 669,39	45,079608	34,706927	Метод спутниковых геодезических измерений (определений)	0,25
12 752	4 985 000,58	5 237 667,36	45,079693	34,706900	Метод спутниковых геодезических измерений (определений)	0,25
12 753	4 985 015,19	5 237 661,83	45,079824	34,706828	Метод спутниковых геодезических измерений (определений)	0,25
12 754	4 985 021,35	5 237 657,38	45,079879	34,706771	Метод спутниковых геодезических измерений (определений)	0,25
12 755	4 985 025,54	5 237 650,51	45,079916	34,706683	Метод спутниковых геодезических измерений (определений)	0,25
12 756	4 985 027,07	5 237 641,22	45,079929	34,706565	Метод спутниковых геодезических измерений (определений)	0,25
12 757	4 985 026,07	5 237 630,13	45,079919	34,706424	Метод спутниковых геодезических измерений (определений)	0,25
12 758	4 985 024,50	5 237 619,31	45,079904	34,706287	Метод спутниковых геодезических измерений (определений)	0,25
12 759	4 985 023,39	5 237 607,74	45,079893	34,706140	Метод спутниковых геодезических измерений (определений)	0,25
12 760	4 985 025,49	5 237 598,14	45,079911	34,706018	Метод спутниковых геодезических измерений (определений)	0,25
12 761	4 985 030,38	5 237 586,69	45,079954	34,705872	Метод спутниковых геодезических измерений (определений)	0,25
12 762	4 985 037,56	5 237 579,98	45,080018	34,705786	Метод спутниковых геодезических измерений (определений)	0,25
12 763	4 985 047,08	5 237 571,52	45,080103	34,705677	Метод спутниковых геодезических измерений (определений)	0,25
12 764	4 985 056,25	5 237 565,99	45,080185	34,705606	Метод спутниковых геодезических измерений (определений)	0,25
12 765	4 985 066,86	5 237 562,15	45,080280	34,705556	Метод спутниковых геодезических измерений (определений)	0,25

(1)	(2)	(3)	(4)	(5)	(6)	(7)
12 766	4 985 077,09	5 237 560,61	45,080372	34,705535	Метод спутниковых геодезических измерений (определений)	0,25
12 767	4 985 089,89	5 237 558,84	45,080487	34,705511	Метод спутниковых геодезических измерений (определений)	0,25
12 768	4 985 100,80	5 237 556,59	45,080585	34,705481	Метод спутниковых геодезических измерений (определений)	0,25
12 769	4 985 112,63	5 237 552,94	45,080691	34,705433	Метод спутниковых геодезических измерений (определений)	0,25
12 770	4 985 125,33	5 237 549,27	45,080805	34,705385	Метод спутниковых геодезических измерений (определений)	0,25
12 771	4 985 133,15	5 237 545,26	45,080875	34,705333	Метод спутниковых геодезических измерений (определений)	0,25
12 772	4 985 138,67	5 237 538,14	45,080924	34,705242	Метод спутниковых геодезических измерений (определений)	0,25
12 773	4 985 139,63	5 237 529,73	45,080932	34,705135	Метод спутниковых геодезических измерений (определений)	0,25
12 774	4 985 138,06	5 237 520,11	45,080917	34,705013	Метод спутниковых геодезических измерений (определений)	0,25
12 775	4 985 135,48	5 237 511,18	45,080893	34,704900	Метод спутниковых геодезических измерений (определений)	0,25
12 776	4 985 135,39	5 237 497,88	45,080891	34,704731	Метод спутниковых геодезических измерений (определений)	0,25
12 777	4 985 139,64	5 237 483,58	45,080928	34,704549	Метод спутниковых геодезических измерений (определений)	0,25
12 778	4 985 144,31	5 237 473,31	45,080969	34,704418	Метод спутниковых геодезических измерений (определений)	0,25
12 779	4 985 149,06	5 237 463,29	45,081011	34,704290	Метод спутниковых геодезических измерений (определений)	0,25
12 780	4 985 150,96	5 237 451,98	45,081027	34,704146	Метод спутниковых геодезических измерений (определений)	0,25
12 781	4 985 152,29	5 237 440,87	45,081038	34,704005	Метод спутниковых геодезических измерений (определений)	0,25

(1)	(2)	(3)	(4)	(5)	(6)	(7)
12 782	4 985 156,18	5 237 430,14	45,081072	34,703868	Метод спутниковых геодезических измерений (определений)	0,25
12 783	4 985 160,82	5 237 421,99	45,081113	34,703764	Метод спутниковых геодезических измерений (определений)	0,25
12 784	4 985 166,21	5 237 416,60	45,081161	34,703695	Метод спутниковых геодезических измерений (определений)	0,25
12 785	4 985 177,81	5 237 410,82	45,081265	34,703620	Метод спутниковых геодезических измерений (определений)	0,25
12 786	4 985 189,62	5 237 407,79	45,081371	34,703580	Метод спутниковых геодезических измерений (определений)	0,25
12 787	4 985 199,97	5 237 406,84	45,081464	34,703567	Метод спутниковых геодезических измерений (определений)	0,25
12 788	4 985 209,11	5 237 405,20	45,081546	34,703545	Метод спутниковых геодезических измерений (определений)	0,25
12 789	4 985 218,45	5 237 404,28	45,081630	34,703532	Метод спутниковых геодезических измерений (определений)	0,25
12 790	4 985 230,78	5 237 404,39	45,081741	34,703532	Метод спутниковых геодезических измерений (определений)	0,25
12 791	4 985 240,44	5 237 405,12	45,081828	34,703540	Метод спутниковых геодезических измерений (определений)	0,25
12 792	4 985 261,66	5 237 406,83	45,082019	34,703559	Метод спутниковых геодезических измерений (определений)	0,25
12 793	4 985 271,55	5 237 407,18	45,082108	34,703562	Метод спутниковых геодезических измерений (определений)	0,25
12 794	4 985 280,55	5 237 407,02	45,082189	34,703559	Метод спутниковых геодезических измерений (определений)	0,25
12 795	4 985 288,02	5 237 405,13	45,082256	34,703534	Метод спутниковых геодезических измерений (определений)	0,25
12 796	4 985 294,63	5 237 399,84	45,082315	34,703466	Метод спутниковых геодезических измерений (определений)	0,25
12 797	4 985 299,37	5 237 393,28	45,082357	34,703382	Метод спутниковых геодезических измерений (определений)	0,25

(1)	(2)	(3)	(4)	(5)	(6)	(7)
12 798	4 985 301,46	5 237 384,14	45,082375	34,703266	Метод спутниковых геодезических измерений (определений)	0,25
12 799	4 985 302,20	5 237 375,60	45,082381	34,703157	Метод спутниковых геодезических измерений (определений)	0,25
12 800	4 985 303,18	5 237 366,76	45,082389	34,703045	Метод спутниковых геодезических измерений (определений)	0,25
12 801	4 985 304,92	5 237 359,24	45,082404	34,702949	Метод спутниковых геодезических измерений (определений)	0,25
12 802	4 985 308,43	5 237 352,09	45,082435	34,702858	Метод спутниковых геодезических измерений (определений)	0,25
12 803	4 985 312,83	5 237 346,38	45,082474	34,702785	Метод спутниковых геодезических измерений (определений)	0,25
12 804	4 985 318,99	5 237 340,95	45,082529	34,702715	Метод спутниковых геодезических измерений (определений)	0,25
12 805	4 985 326,94	5 237 335,59	45,082600	34,702646	Метод спутниковых геодезических измерений (определений)	0,25
12 806	4 985 335,32	5 237 330,62	45,082675	34,702582	Метод спутниковых геодезических измерений (определений)	0,25
12 807	4 985 345,26	5 237 326,55	45,082764	34,702529	Метод спутниковых геодезических измерений (определений)	0,25
12 808	4 985 354,62	5 237 323,58	45,082848	34,702490	Метод спутниковых геодезических измерений (определений)	0,25
12 809	4 985 362,19	5 237 321,93	45,082916	34,702468	Метод спутниковых геодезических измерений (определений)	0,25
12 810	4 985 371,88	5 237 320,35	45,083003	34,702447	Метод спутниковых геодезических измерений (определений)	0,25
12 811	4 985 382,78	5 237 318,98	45,083101	34,702428	Метод спутниковых геодезических измерений (определений)	0,25
12 812	4 985 396,80	5 237 317,22	45,083227	34,702404	Метод спутниковых геодезических измерений (определений)	0,25
12 813	4 985 406,27	5 237 316,04	45,083312	34,702388	Метод спутниковых геодезических измерений (определений)	0,25

(1)	(2)	(3)	(4)	(5)	(6)	(7)
12 814	4 985 415,72	5 237 314,26	45,083397	34,702364	Метод спутниковых геодезических измерений (определений)	0,25
12 815	4 985 422,08	5 237 312,42	45,083454	34,702340	Метод спутниковых геодезических измерений (определений)	0,25
12 816	4 985 430,21	5 237 310,78	45,083527	34,702318	Метод спутниковых геодезических измерений (определений)	0,25
12 817	4 985 437,78	5 237 310,06	45,083595	34,702308	Метод спутниковых геодезических измерений (определений)	0,25
12 818	4 985 442,23	5 237 309,87	45,083635	34,702305	Метод спутниковых геодезических измерений (определений)	0,25
12 819	4 985 444,88	5 237 311,23	45,083659	34,702322	Метод спутниковых геодезических измерений (определений)	0,25
12 820	4 985 446,08	5 237 314,08	45,083670	34,702358	Метод спутниковых геодезических измерений (определений)	0,25
12 821	4 985 446,48	5 237 318,25	45,083674	34,702411	Метод спутниковых геодезических измерений (определений)	0,25
12 822	4 985 448,88	5 237 322,84	45,083696	34,702469	Метод спутниковых геодезических измерений (определений)	0,25
12 823	4 985 453,50	5 237 327,08	45,083738	34,702522	Метод спутниковых геодезических измерений (определений)	0,25
12 824	4 985 460,23	5 237 332,42	45,083799	34,702589	Метод спутниковых геодезических измерений (определений)	0,25
12 825	4 985 465,09	5 237 335,04	45,083843	34,702622	Метод спутниковых геодезических измерений (определений)	0,25
12 826	4 985 470,53	5 237 335,97	45,083892	34,702633	Метод спутниковых геодезических измерений (определений)	0,25
12 827	4 985 478,98	5 237 335,83	45,083968	34,702630	Метод спутниковых геодезических измерений (определений)	0,25
12 828	4 985 488,98	5 237 336,47	45,084058	34,702637	Метод спутниковых геодезических измерений (определений)	0,25
12 829	4 985 496,84	5 237 339,61	45,084129	34,702676	Метод спутниковых геодезических измерений (определений)	0,25

(1)	(2)	(3)	(4)	(5)	(6)	(7)
12 830	4 985 503,23	5 237 345,35	45,084187	34,702748	Метод спутниковых геодезических измерений (определений)	0,25
12 831	4 985 509,14	5 237 354,30	45,084241	34,702861	Метод спутниковых геодезических измерений (определений)	0,25
12 832	4 985 518,84	5 237 373,14	45,084330	34,703099	Метод спутниковых геодезических измерений (определений)	0,25
12 833	4 985 528,24	5 237 390,32	45,084416	34,703316	Метод спутниковых геодезических измерений (определений)	0,25
12 834	4 985 538,11	5 237 404,50	45,084506	34,703495	Метод спутниковых геодезических измерений (определений)	0,25
12 835	4 985 547,85	5 237 418,32	45,084595	34,703669	Метод спутниковых геодезических измерений (определений)	0,25
12 836	4 985 553,91	5 237 424,27	45,084650	34,703744	Метод спутниковых геодезических измерений (определений)	0,25
12 837	4 985 559,53	5 237 428,27	45,084701	34,703794	Метод спутниковых геодезических измерений (определений)	0,25
12 838	4 985 565,75	5 237 429,13	45,084757	34,703804	Метод спутниковых геодезических измерений (определений)	0,25
12 839	4 985 574,65	5 237 427,94	45,084837	34,703788	Метод спутниковых геодезических измерений (определений)	0,25
12 840	4 985 585,66	5 237 428,04	45,084936	34,703788	Метод спутниковых геодезических измерений (определений)	0,25
12 841	4 985 594,53	5 237 429,64	45,085016	34,703807	Метод спутниковых геодезических измерений (определений)	0,25
12 842	4 985 606,38	5 237 434,31	45,085123	34,703865	Метод спутниковых геодезических измерений (определений)	0,25
12 843	4 985 621,32	5 237 440,70	45,085258	34,703944	Метод спутниковых геодезических измерений (определений)	0,25
12 844	4 985 636,17	5 237 445,72	45,085392	34,704006	Метод спутниковых геодезических измерений (определений)	0,25
12 845	4 985 654,23	5 237 451,17	45,085555	34,704073	Метод спутниковых геодезических измерений (определений)	0,25

(1)	(2)	(3)	(4)	(5)	(6)	(7)
12 846	4 985 669,21	5 237 453,92	45,085690	34,704106	Метод спутниковых геодезических измерений (определений)	0,25
12 847	4 985 686,11	5 237 453,44	45,085842	34,704098	Метод спутниковых геодезических измерений (определений)	0,25
12 848	4 985 699,35	5 237 451,08	45,085961	34,704066	Метод спутниковых геодезических измерений (определений)	0,25
12 849	4 985 715,64	5 237 444,86	45,086107	34,703985	Метод спутниковых геодезических измерений (определений)	0,25
12 850	4 985 799,16	5 237 417,79	45,086856	34,703631	Метод спутниковых геодезических измерений (определений)	0,25
12 851	4 985 816,65	5 237 413,80	45,087013	34,703578	Метод спутниковых геодезических измерений (определений)	0,25
12 852	4 985 838,56	5 237 411,88	45,087210	34,703551	Метод спутниковых геодезических измерений (определений)	0,25
12 853	4 985 859,34	5 237 413,34	45,087397	34,703567	Метод спутниковых геодезических измерений (определений)	0,25
12 854	4 985 894,48	5 237 421,25	45,087714	34,703663	Метод спутниковых геодезических измерений (определений)	0,25
12 855	4 985 908,80	5 237 423,20	45,087843	34,703686	Метод спутниковых геодезических измерений (определений)	0,25
12 856	4 985 916,38	5 237 421,32	45,087911	34,703661	Метод спутниковых геодезических измерений (определений)	0,25
12 857	4 985 921,55	5 237 415,85	45,087957	34,703591	Метод спутниковых геодезических измерений (определений)	0,25
12 858	4 985 925,88	5 237 404,64	45,087995	34,703448	Метод спутниковых геодезических измерений (определений)	0,25
12 859	4 985 932,22	5 237 392,66	45,088051	34,703295	Метод спутниковых геодезических измерений (определений)	0,25
12 860	4 985 938,97	5 237 383,99	45,088111	34,703184	Метод спутниковых геодезических измерений (определений)	0,25
12 861	4 985 945,37	5 237 377,51	45,088168	34,703101	Метод спутниковых геодезических измерений (определений)	0,25

(1)	(2)	(3)	(4)	(5)	(6)	(7)
12 862	4 985 949,56	5 237 371,00	45,088205	34,703018	Метод спутниковых геодезических измерений (определений)	0,25
12 863	4 985 952,30	5 237 363,40	45,088229	34,702921	Метод спутниковых геодезических измерений (определений)	0,25
12 864	4 985 953,86	5 237 351,38	45,088242	34,702768	Метод спутниковых геодезических измерений (определений)	0,25
12 865	4 985 957,04	5 237 345,11	45,088270	34,702688	Метод спутниковых геодезических измерений (определений)	0,25
12 866	4 985 962,17	5 237 342,41	45,088316	34,702653	Метод спутниковых геодезических измерений (определений)	0,25
12 867	4 985 969,96	5 237 342,24	45,088386	34,702650	Метод спутниковых геодезических измерений (определений)	0,25
12 868	4 985 982,37	5 237 344,88	45,088498	34,702682	Метод спутниковых геодезических измерений (определений)	0,25
12 869	4 986 001,77	5 237 350,96	45,088673	34,702757	Метод спутниковых геодезических измерений (определений)	0,25
12 870	4 986 016,07	5 237 354,11	45,088802	34,702795	Метод спутниковых геодезических измерений (определений)	0,25
12 871	4 986 029,81	5 237 358,81	45,088926	34,702853	Метод спутниковых геодезических измерений (определений)	0,25
12 872	4 986 044,74	5 237 366,83	45,089061	34,702953	Метод спутниковых геодезических измерений (определений)	0,25
12 873	4 986 053,33	5 237 374,32	45,089139	34,703047	Метод спутниковых геодезических измерений (определений)	0,25
12 874	4 986 060,67	5 237 385,25	45,089206	34,703185	Метод спутниковых геодезических измерений (определений)	0,25
12 875	4 986 071,84	5 237 401,51	45,089308	34,703390	Метод спутниковых геодезических измерений (определений)	0,25
12 876	4 986 075,34	5 237 408,01	45,089340	34,703472	Метод спутниковых геодезических измерений (определений)	0,25
12 877	4 986 076,15	5 237 415,81	45,089348	34,703571	Метод спутниковых геодезических измерений (определений)	0,25

(1)	(2)	(3)	(4)	(5)	(6)	(7)
12 878	4 986 080,25	5 237 428,35	45,089386	34,703730	Метод спутниковых геодезических измерений (определений)	0,25
12 879	4 986 086,72	5 237 436,47	45,089445	34,703832	Метод спутниковых геодезических измерений (определений)	0,25
12 880	4 986 095,91	5 237 441,04	45,089528	34,703889	Метод спутниковых геодезических измерений (определений)	0,25
12 881	4 986 111,85	5 237 447,97	45,089672	34,703975	Метод спутниковых геодезических измерений (определений)	0,25
12 882	4 986 126,97	5 237 457,63	45,089809	34,704096	Метод спутниковых геодезических измерений (определений)	0,25
12 883	4 986 132,90	5 237 465,32	45,089863	34,704193	Метод спутниковых геодезических измерений (определений)	0,25
12 884	4 986 134,50	5 237 471,32	45,089878	34,704269	Метод спутниковых геодезических измерений (определений)	0,25
12 885	4 986 134,40	5 237 481,24	45,089878	34,704395	Метод спутниковых геодезических измерений (определений)	0,25
12 886	4 986 136,89	5 237 489,31	45,089901	34,704497	Метод спутниковых геодезических измерений (определений)	0,25
12 887	4 986 144,70	5 237 497,89	45,089972	34,704605	Метод спутниковых геодезических измерений (определений)	0,25
12 888	4 986 155,09	5 237 502,87	45,090066	34,704667	Метод спутниковых геодезических измерений (определений)	0,25
12 889	4 986 163,65	5 237 502,64	45,090143	34,704663	Метод спутниковых геодезических измерений (определений)	0,25
12 890	4 986 177,70	5 237 497,82	45,090269	34,704600	Метод спутниковых геодезических измерений (определений)	0,25
12 891	4 986 190,24	5 237 489,44	45,090381	34,704492	Метод спутниковых геодезических измерений (определений)	0,25
12 892	4 986 198,38	5 237 486,20	45,090454	34,704450	Метод спутниковых геодезических измерений (определений)	0,25
12 893	4 986 208,28	5 237 485,06	45,090543	34,704434	Метод спутниковых геодезических измерений (определений)	0,25

(1)	(2)	(3)	(4)	(5)	(6)	(7)
12 894	4 986 222,62	5 237 485,20	45,090672	34,704434	Метод спутниковых геодезических измерений (определений)	0,25
12 895	4 986 238,74	5 237 484,96	45,090817	34,704429	Метод спутниковых геодезических измерений (определений)	0,25
12 896	4 986 260,45	5 237 480,75	45,091012	34,704373	Метод спутниковых геодезических измерений (определений)	0,25
12 897	4 986 278,93	5 237 479,06	45,091178	34,704349	Метод спутниковых геодезических измерений (определений)	0,25
12 898	4 986 294,95	5 237 477,09	45,091322	34,704322	Метод спутниковых геодезических измерений (определений)	0,25
12 899	4 986 307,72	5 237 477,98	45,091437	34,704332	Метод спутниковых геодезических измерений (определений)	0,25
12 900	4 986 321,12	5 237 482,37	45,091558	34,704386	Метод спутниковых геодезических измерений (определений)	0,25
12 901	4 986 331,57	5 237 482,95	45,091652	34,704392	Метод спутниковых геодезических измерений (определений)	0,25
12 902	4 986 342,73	5 237 477,87	45,091752	34,704326	Метод спутниковых геодезических измерений (определений)	0,25
12 903	4 986 352,39	5 237 466,77	45,091838	34,704184	Метод спутниковых геодезических измерений (определений)	0,25
12 904	4 986 364,14	5 237 459,04	45,091943	34,704084	Метод спутниковых геодезических измерений (определений)	0,25
12 905	4 986 376,53	5 237 453,80	45,092054	34,704016	Метод спутниковых геодезических измерений (определений)	0,25
12 906	4 986 394,78	5 237 451,06	45,092218	34,703979	Метод спутниковых геодезических измерений (определений)	0,25
12 907	4 986 408,43	5 237 453,24	45,092341	34,704005	Метод спутниковых геодезических измерений (определений)	0,25
12 908	4 986 430,49	5 237 459,61	45,092540	34,704083	Метод спутниковых геодезических измерений (определений)	0,25
12 909	4 986 470,22	5 237 477,71	45,092899	34,704308	Метод спутниковых геодезических измерений (определений)	0,25

(1)	(2)	(3)	(4)	(5)	(6)	(7)
12 910	4 986 487,48	5 237 484,65	45,093055	34,704394	Метод спутниковых геодезических измерений (определений)	0,25
12 911	4 986 505,33	5 237 488,29	45,093216	34,704438	Метод спутниковых геодезических измерений (определений)	0,25
12 912	4 986 517,60	5 237 486,28	45,093326	34,704411	Метод спутниковых геодезических измерений (определений)	0,25
12 913	4 986 527,44	5 237 478,98	45,093414	34,704317	Метод спутниковых геодезических измерений (определений)	0,25
12 914	4 986 535,46	5 237 465,12	45,093485	34,704140	Метод спутниковых геодезических измерений (определений)	0,25
12 915	4 986 544,14	5 237 442,30	45,093561	34,703849	Метод спутниковых геодезических измерений (определений)	0,25
12 916	4 986 561,69	5 237 409,71	45,093716	34,703433	Метод спутниковых геодезических измерений (определений)	0,25
12 917	4 986 576,87	5 237 391,44	45,093851	34,703199	Метод спутниковых геодезических измерений (определений)	0,25
12 918	4 986 610,69	5 237 365,33	45,094153	34,702863	Метод спутниковых геодезических измерений (определений)	0,25
12 919	4 986 640,74	5 237 338,14	45,094421	34,702514	Метод спутниковых геодезических измерений (определений)	0,25
12 920	4 986 656,63	5 237 328,77	45,094563	34,702393	Метод спутниковых геодезических измерений (определений)	0,25
12 921	4 986 670,22	5 237 325,61	45,094685	34,702351	Метод спутниковых геодезических измерений (определений)	0,25
12 922	4 986 681,66	5 237 325,33	45,094788	34,702346	Метод спутниковых геодезических измерений (определений)	0,25
12 923	4 986 694,85	5 237 328,75	45,094907	34,702388	Метод спутниковых геодезических измерений (определений)	0,25
12 924	4 986 709,35	5 237 335,97	45,095038	34,702478	Метод спутниковых геодезических измерений (определений)	0,25
12 925	4 986 726,58	5 237 346,72	45,095194	34,702612	Метод спутниковых геодезических измерений (определений)	0,25

(1)	(2)	(3)	(4)	(5)	(6)	(7)
12 926	4 986 737,43	5 237 350,68	45,095292	34,702661	Метод спутниковых геодезических измерений (определений)	0,25
12 927	4 986 750,06	5 237 355,45	45,095406	34,702720	Метод спутниковых геодезических измерений (определений)	0,25
12 928	4 986 762,28	5 237 355,57	45,095516	34,702720	Метод спутниковых геодезических измерений (определений)	0,25
12 929	4 986 773,72	5 237 356,23	45,095619	34,702727	Метод спутниковых геодезических измерений (определений)	0,25
12 930	4 986 786,03	5 237 359,35	45,095730	34,702765	Метод спутниковых геодезических измерений (определений)	0,25
12 931	4 986 809,37	5 237 370,75	45,095941	34,702907	Метод спутниковых геодезических измерений (определений)	0,25
12 932	4 986 824,78	5 237 374,75	45,096080	34,702956	Метод спутниковых геодезических измерений (определений)	0,25
12 933	4 986 841,33	5 237 376,02	45,096229	34,702970	Метод спутниковых геодезических измерений (определений)	0,25
12 934	4 986 859,20	5 237 378,24	45,096390	34,702996	Метод спутниковых геодезических измерений (определений)	0,25
12 935	4 986 876,70	5 237 383,85	45,096548	34,703065	Метод спутниковых геодезических измерений (определений)	0,25
12 936	4 986 892,08	5 237 391,17	45,096687	34,703156	Метод спутниковых геодезических измерений (определений)	0,25
12 937	4 986 914,92	5 237 396,50	45,096893	34,703221	Метод спутниковых геодезических измерений (определений)	0,25
12 938	4 986 929,64	5 237 403,27	45,097026	34,703305	Метод спутниковых геодезических измерений (определений)	0,25
12 939	4 986 941,09	5 237 414,16	45,097130	34,703442	Метод спутниковых геодезических измерений (определений)	0,25
12 940	4 986 951,38	5 237 430,55	45,097224	34,703649	Метод спутниковых геодезических измерений (определений)	0,25
12 941	4 986 961,93	5 237 441,46	45,097320	34,703786	Метод спутниковых геодезических измерений (определений)	0,25

(1)	(2)	(3)	(4)	(5)	(6)	(7)
12 942	4 986 977,75	5 237 449,01	45,097463	34,703880	Метод спутниковых геодезических измерений (определений)	0,25
12 943	4 987 000,59	5 237 455,61	45,097669	34,703961	Метод спутниковых геодезических измерений (определений)	0,25
12 944	4 987 021,83	5 237 464,63	45,097861	34,704073	Метод спутниковых геодезических измерений (определений)	0,25
12 945	4 987 041,86	5 237 475,37	45,098042	34,704207	Метод спутниковых геодезических измерений (определений)	0,25
12 946	4 987 058,98	5 237 485,94	45,098197	34,704339	Метод спутниковых геодезических измерений (определений)	0,25
12 947	4 987 076,23	5 237 495,01	45,098353	34,704452	Метод спутниковых геодезических измерений (определений)	0,25
12 948	4 987 093,15	5 237 503,20	45,098506	34,704554	Метод спутниковых геодезических измерений (определений)	0,25
12 949	4 987 107,87	5 237 508,86	45,098639	34,704624	Метод спутниковых геодезических измерений (определений)	0,25
12 950	4 987 124,07	5 237 512,48	45,098785	34,704668	Метод спутниковых геодезических измерений (определений)	0,25
12 951	4 987 137,27	5 237 514,74	45,098904	34,704695	Метод спутниковых геодезических измерений (определений)	0,25
12 952	4 987 152,81	5 237 516,53	45,099044	34,704716	Метод спутниковых геодезических измерений (определений)	0,25
12 953	4 987 164,90	5 237 519,17	45,099153	34,704748	Метод спутниковых геодезических измерений (определений)	0,25
12 954	4 987 174,43	5 237 522,98	45,099239	34,704795	Метод спутниковых геодезических измерений (определений)	0,25
12 955	4 987 182,71	5 237 528,25	45,099314	34,704861	Метод спутниковых геодезических измерений (определений)	0,25
12 956	4 987 191,01	5 237 531,00	45,099389	34,704895	Метод спутниковых геодезических измерений (определений)	0,25
12 957	4 987 204,22	5 237 532,85	45,099508	34,704917	Метод спутниковых геодезических измерений (определений)	0,25

(1)	(2)	(3)	(4)	(5)	(6)	(7)
12 958	4 987 218,67	5 237 533,56	45,099638	34,704924	Метод спутниковых геодезических измерений (определений)	0,25
12 959	4 987 233,77	5 237 534,56	45,099774	34,704935	Метод спутниковых геодезических измерений (определений)	0,25
12 960	4 987 244,77	5 237 535,06	45,099873	34,704940	Метод спутниковых геодезических измерений (определений)	0,25
12 961	4 987 256,90	5 237 533,45	45,099982	34,704918	Метод спутниковых геодезических измерений (определений)	0,25
12 962	4 987 271,05	5 237 529,66	45,100109	34,704868	Метод спутниковых геодезических измерений (определений)	0,25
12 963	4 987 283,19	5 237 526,89	45,100218	34,704831	Метод спутниковых геодезических измерений (определений)	0,25
12 964	4 987 296,54	5 237 525,96	45,100338	34,704818	Метод спутниковых геодезических измерений (определений)	0,25
12 965	4 987 309,98	5 237 527,37	45,100459	34,704834	Метод спутниковых геодезических измерений (определений)	0,25
12 966	4 987 329,42	5 237 529,07	45,100634	34,704853	Метод спутниковых геодезических измерений (определений)	0,25
12 967	4 987 347,31	5 237 527,51	45,100795	34,704831	Метод спутниковых геодезических измерений (определений)	0,25
12 968	4 987 367,48	5 237 523,52	45,100976	34,704778	Метод спутниковых геодезических измерений (определений)	0,25
12 969	4 987 384,27	5 237 522,21	45,101127	34,704759	Метод спутниковых геодезических измерений (определений)	0,25
12 970	4 987 402,05	5 237 523,63	45,101287	34,704775	Метод спутниковых геодезических измерений (определений)	0,25
12 971	4 987 411,81	5 237 525,54	45,101375	34,704798	Метод спутниковых геодезических измерений (определений)	0,25
12 972	4 987 428,08	5 237 531,91	45,101522	34,704877	Метод спутниковых геодезических измерений (определений)	0,25
12 973	4 987 447,22	5 237 540,54	45,101695	34,704984	Метод спутниковых геодезических измерений (определений)	0,25

(1)	(2)	(3)	(4)	(5)	(6)	(7)
12 974	4 987 461,05	5 237 547,06	45,101820	34,705065	Метод спутниковых геодезических измерений (определений)	0,25
12 975	4 987 469,79	5 237 551,31	45,101899	34,705118	Метод спутниковых геодезических измерений (определений)	0,25
12 976	4 987 483,59	5 237 560,48	45,102024	34,705233	Метод спутниковых геодезических измерений (определений)	0,25
12 977	4 987 502,17	5 237 571,20	45,102192	34,705367	Метод спутниковых геодезических измерений (определений)	0,25
12 978	4 987 518,97	5 237 579,87	45,102344	34,705475	Метод спутниковых геодезических измерений (определений)	0,25
12 979	4 987 533,80	5 237 585,14	45,102478	34,705540	Метод спутниковых геодезических измерений (определений)	0,25
12 980	4 987 549,79	5 237 587,74	45,102622	34,705571	Метод спутниковых геодезических измерений (определений)	0,25
12 981	4 987 562,45	5 237 588,48	45,102736	34,705579	Метод спутниковых геодезических измерений (определений)	0,25
12 982	4 987 574,35	5 237 587,59	45,102843	34,705566	Метод спутниковых геодезических измерений (определений)	0,25
12 983	4 987 585,03	5 237 586,44	45,102939	34,705550	Метод спутниковых геодезических измерений (определений)	0,25
12 984	4 987 591,69	5 237 588,06	45,102999	34,705570	Метод спутниковых геодезических измерений (определений)	0,25
12 985	4 987 596,21	5 237 591,65	45,103040	34,705615	Метод спутниковых геодезических измерений (определений)	0,25
12 986	4 987 602,14	5 237 598,96	45,103094	34,705707	Метод спутниковых геодезических измерений (определений)	0,25
12 987	4 987 609,98	5 237 604,40	45,103165	34,705775	Метод спутниковых геодезических измерений (определений)	0,25
12 988	4 987 618,28	5 237 607,31	45,103240	34,705811	Метод спутниковых геодезических измерений (определений)	0,25
12 989	4 987 630,59	5 237 609,78	45,103351	34,705841	Метод спутниковых геодезических измерений (определений)	0,25

(1)	(2)	(3)	(4)	(5)	(6)	(7)
12 990	4 987 639,13	5 237 612,56	45,103428	34,705875	Метод спутниковых геодезических измерений (определений)	0,25
12 991	4 987 646,31	5 237 617,19	45,103493	34,705933	Метод спутниковых геодезических измерений (определений)	0,25
12 992	4 987 653,81	5 237 623,56	45,103561	34,706013	Метод спутниковых геодезических измерений (определений)	0,25
12 993	4 987 663,76	5 237 628,05	45,103651	34,706069	Метод спутниковых геодезических измерений (определений)	0,25
12 994	4 987 677,84	5 237 631,81	45,103778	34,706115	Метод спутниковых геодезических измерений (определений)	0,25
12 995	4 987 692,04	5 237 634,47	45,103906	34,706147	Метод спутниковых геодезических измерений (определений)	0,25
12 996	4 987 704,12	5 237 637,74	45,104015	34,706187	Метод спутниковых геодезических измерений (определений)	0,25
12 997	4 987 720,85	5 237 643,26	45,104166	34,706255	Метод спутниковых геодезических измерений (определений)	0,25
12 998	4 987 731,51	5 237 645,49	45,104262	34,706282	Метод спутниковых геодезических измерений (определений)	0,25
12 999	4 987 742,63	5 237 644,74	45,104362	34,706271	Метод спутниковых геодезических измерений (определений)	0,25
13 000	4 987 753,20	5 237 641,85	45,104457	34,706233	Метод спутниковых геодезических измерений (определений)	0,25
13 001	4 987 767,93	5 237 635,84	45,104589	34,706155	Метод спутниковых геодезических измерений (определений)	0,25
13 002	4 987 782,34	5 237 629,70	45,104718	34,706075	Метод спутниковых геодезических измерений (определений)	0,25
13 003	4 987 794,72	5 237 625,88	45,104829	34,706025	Метод спутниковых геодезических измерений (определений)	0,25
13 004	4 987 806,83	5 237 624,98	45,104938	34,706012	Метод спутниковых геодезических измерений (определений)	0,25
13 005	4 987 817,61	5 237 625,88	45,105035	34,706022	Метод спутниковых геодезических измерений (определений)	0,25

(1)	(2)	(3)	(4)	(5)	(6)	(7)
13 006	4 987 827,13	5 237 629,65	45,105121	34,706069	Метод спутниковых геодезических измерений (определений)	0,25
13 007	4 987 836,96	5 237 635,98	45,105210	34,706148	Метод спутниковых геодезических измерений (определений)	0,25
13 008	4 987 843,23	5 237 642,56	45,105267	34,706231	Метод спутниковых геодезических измерений (определений)	0,25
13 009	4 987 853,64	5 237 657,71	45,105362	34,706422	Метод спутниковых геодезических измерений (определений)	0,25
13 010	4 987 860,65	5 237 667,69	45,105426	34,706548	Метод спутниковых геодезических измерений (определений)	0,25
13 011	4 987 869,16	5 237 674,33	45,105503	34,706631	Метод спутниковых геодезических измерений (определений)	0,25
13 012	4 987 879,10	5 237 680,23	45,105593	34,706705	Метод спутниковых геодезических измерений (определений)	0,25
13 013	4 987 894,70	5 237 686,22	45,105734	34,706779	Метод спутниковых геодезических измерений (определений)	0,25
13 014	4 987 905,22	5 237 690,09	45,105829	34,706827	Метод спутниковых геодезических измерений (определений)	0,25
13 015	4 987 914,17	5 237 695,85	45,105910	34,706899	Метод спутниковых геодезических измерений (определений)	0,25
13 016	4 987 919,11	5 237 703,15	45,105955	34,706991	Метод спутниковых геодезических измерений (определений)	0,25
13 017	4 987 921,47	5 237 711,02	45,105977	34,707091	Метод спутниковых геодезических измерений (определений)	0,25
13 018	4 987 922,05	5 237 720,63	45,105983	34,707213	Метод спутниковых геодезических измерений (определений)	0,25
13 019	4 987 922,89	5 237 736,23	45,105992	34,707411	Метод спутниковых геодезических измерений (определений)	0,25
13 020	4 987 923,56	5 237 759,53	45,106000	34,707707	Метод спутниковых геодезических измерений (определений)	0,25
13 021	4 987 922,24	5 237 769,52	45,105989	34,707834	Метод спутниковых геодезических измерений (определений)	0,25

(1)	(2)	(3)	(4)	(5)	(6)	(7)
13 022	4 987 917,17	5 237 787,97	45,105945	34,708069	Метод спутниковых геодезических измерений (определений)	0,25
13 023	4 987 912,99	5 237 805,01	45,105909	34,708286	Метод спутниковых геодезических измерений (определений)	0,25
13 024	4 987 913,16	5 237 821,00	45,105912	34,708489	Метод спутниковых геодезических измерений (определений)	0,25
13 025	4 987 918,47	5 237 835,21	45,105961	34,708669	Метод спутниковых геодезических измерений (определений)	0,25
13 026	4 987 927,99	5 237 850,95	45,106048	34,708868	Метод спутниковых геодезических измерений (определений)	0,25
13 027	4 987 943,62	5 237 866,15	45,106190	34,709059	Метод спутниковых геодезических измерений (определений)	0,25
13 028	4 987 958,27	5 237 879,44	45,106323	34,709226	Метод спутниковых геодезических измерений (определений)	0,25
13 029	4 987 979,65	5 237 898,60	45,106517	34,709467	Метод спутниковых геодезических измерений (определений)	0,25
13 030	4 987 999,06	5 237 913,67	45,106693	34,709656	Метод спутниковых геодезических измерений (определений)	0,25
13 031	4 988 015,43	5 237 922,73	45,106841	34,709769	Метод спутниковых геодезических измерений (определений)	0,25
13 032	4 988 029,82	5 237 928,79	45,106971	34,709844	Метод спутниковых геодезических измерений (определений)	0,25
13 033	4 988 051,43	5 237 934,19	45,107166	34,709910	Метод спутниковых геодезических измерений (определений)	0,25
13 034	4 988 069,64	5 237 937,42	45,107330	34,709949	Метод спутниковых геодезических измерений (определений)	0,25
13 035	4 988 088,95	5 237 939,11	45,107504	34,709968	Метод спутниковых геодезических измерений (определений)	0,25
13 036	4 988 124,39	5 237 940,48	45,107823	34,709981	Метод спутниковых геодезических измерений (определений)	0,25
13 037	4 988 141,61	5 237 942,30	45,107978	34,710002	Метод спутниковых геодезических измерений (определений)	0,25

(1)	(2)	(3)	(4)	(5)	(6)	(7)
13 038	4 988 156,35	5 237 946,32	45,108111	34,710051	Метод спутниковых геодезических измерений (определений)	0,25
13 039	4 988 171,96	5 237 952,06	45,108252	34,710122	Метод спутниковых геодезических измерений (определений)	0,25
13 040	4 988 182,13	5 237 957,96	45,108344	34,710196	Метод спутниковых геодезических измерений (определений)	0,25
13 041	4 988 198,47	5 237 970,42	45,108492	34,710352	Метод спутниковых геодезических измерений (определений)	0,25
13 042	4 988 227,23	5 237 994,61	45,108753	34,710656	Метод спутниковых геодезических измерений (определений)	0,25
13 043	4 988 235,70	5 238 003,11	45,108830	34,710763	Метод спутниковых геодезических измерений (определений)	0,25
13 044	4 988 247,50	5 238 013,62	45,108937	34,710895	Метод спутниковых геодезических измерений (определений)	0,25
13 045	4 988 262,17	5 238 025,33	45,109070	34,711042	Метод спутниковых геодезических измерений (определений)	0,25
13 046	4 988 272,95	5 238 036,37	45,109168	34,711181	Метод спутниковых геодезических измерений (определений)	0,25
13 047	4 988 284,36	5 238 050,42	45,109272	34,711358	Метод спутниковых геодезических измерений (определений)	0,25
13 048	4 988 291,07	5 238 058,68	45,109333	34,711462	Метод спутниковых геодезических измерений (определений)	0,25
13 049	4 988 296,23	5 238 065,27	45,109380	34,711545	Метод спутниковых геодезических измерений (определений)	0,25
13 050	4 988 301,06	5 238 071,04	45,109424	34,711618	Метод спутниковых геодезических измерений (определений)	0,25
13 051	4 988 307,02	5 238 075,12	45,109478	34,711669	Метод спутниковых геодезических измерений (определений)	0,25
13 052	4 988 318,75	5 238 080,51	45,109584	34,711736	Метод спутниковых геодезических измерений (определений)	0,25
13 053	4 988 326,27	5 238 085,45	45,109652	34,711798	Метод спутниковых геодезических измерений (определений)	0,25

(1)	(2)	(3)	(4)	(5)	(6)	(7)
13 054	4 988 334,39	5 238 095,22	45,109726	34,711921	Метод спутниковых геодезических измерений (определений)	0,25
13 055	4 988 341,06	5 238 107,55	45,109787	34,712077	Метод спутниковых геодезических измерений (определений)	0,25
13 056	4 988 351,69	5 238 133,02	45,109885	34,712399	Метод спутниковых геодезических измерений (определений)	0,25
13 057	4 988 359,75	5 238 154,21	45,109960	34,712667	Метод спутниковых геодезических измерений (определений)	0,25
13 058	4 988 361,05	5 238 159,79	45,109972	34,712738	Метод спутниковых геодезических измерений (определений)	0,25
13 059	4 988 361,61	5 238 165,73	45,109977	34,712813	Метод спутниковых геодезических измерений (определений)	0,25
13 060	4 988 361,54	5 238 172,81	45,109977	34,712903	Метод спутниковых геодезических измерений (определений)	0,25
13 061	4 988 360,75	5 238 187,76	45,109972	34,713093	Метод спутниковых геодезических измерений (определений)	0,25
13 062	4 988 360,58	5 238 205,13	45,109972	34,713314	Метод спутниковых геодезических измерений (определений)	0,25
13 063	4 988 361,67	5 238 223,81	45,109983	34,713551	Метод спутниковых геодезических измерений (определений)	0,25
13 064	4 988 362,38	5 238 237,52	45,109991	34,713726	Метод спутниковых геодезических измерений (определений)	0,25
13 065	4 988 363,78	5 238 247,14	45,110004	34,713848	Метод спутниковых геодезических измерений (определений)	0,25
13 066	4 988 366,49	5 238 255,39	45,110029	34,713952	Метод спутниковых геодезических измерений (определений)	0,25
13 067	4 988 370,81	5 238 261,86	45,110068	34,714034	Метод спутниковых геодезических измерений (определений)	0,25
13 068	4 988 376,95	5 238 268,58	45,110124	34,714118	Метод спутниковых геодезических измерений (определений)	0,25
13 069	4 988 381,68	5 238 274,64	45,110167	34,714195	Метод спутниковых геодезических измерений (определений)	0,25

(1)	(2)	(3)	(4)	(5)	(6)	(7)
13 070	4 988 386,82	5 238 283,27	45,110214	34,714304	Метод спутниковых геодезических измерений (определений)	0,25
13 071	4 988 393,03	5 238 294,51	45,110271	34,714446	Метод спутниковых геодезических измерений (определений)	0,25
13 072	4 988 398,53	5 238 301,88	45,110321	34,714539	Метод спутниковых геодезических измерений (определений)	0,25
13 073	4 988 405,41	5 238 308,04	45,110384	34,714616	Метод спутниковых геодезических измерений (определений)	0,25
13 074	4 988 412,14	5 238 312,99	45,110445	34,714678	Метод спутниковых геодезических измерений (определений)	0,25
13 075	4 988 417,71	5 238 318,24	45,110495	34,714744	Метод спутниковых геодезических измерений (определений)	0,25
13 076	4 988 424,15	5 238 325,05	45,110554	34,714830	Метод спутниковых геодезических измерений (определений)	0,25
13 077	4 988 432,62	5 238 331,52	45,110631	34,714911	Метод спутниковых геодезических измерений (определений)	0,25
13 078	4 988 438,59	5 238 337,61	45,110685	34,714988	Метод спутниковых геодезических измерений (определений)	0,25
13 079	4 988 443,69	5 238 343,44	45,110731	34,715061	Метод спутниковых геодезических измерений (определений)	0,25
13 080	4 988 447,09	5 238 350,00	45,110763	34,715144	Метод спутниковых геодезических измерений (определений)	0,25
13 081	4 988 449,69	5 238 357,83	45,110787	34,715243	Метод спутниковых геодезических измерений (определений)	0,25
13 082	4 988 450,85	5 238 367,44	45,110798	34,715365	Метод спутниковых геодезических измерений (определений)	0,25
13 083	4 988 452,40	5 238 380,96	45,110813	34,715537	Метод спутниковых геодезических измерений (определений)	0,25
13 084	4 988 454,37	5 238 395,99	45,110832	34,715728	Метод спутниковых геодезических измерений (определений)	0,25
13 085	4 988 456,35	5 238 409,52	45,110851	34,715899	Метод спутниковых геодезических измерений (определений)	0,25

(1)	(2)	(3)	(4)	(5)	(6)	(7)
13 086	4 988 458,52	5 238 425,84	45,110872	34,716106	Метод спутниковых геодезических измерений (определений)	0,25
13 087	4 988 459,66	5 238 437,22	45,110883	34,716251	Метод спутниковых геодезических измерений (определений)	0,25
13 088	4 988 460,17	5 238 450,47	45,110889	34,716419	Метод спутниковых геодезических измерений (определений)	0,25
13 089	4 988 461,53	5 238 463,46	45,110902	34,716584	Метод спутниковых геодезических измерений (определений)	0,25
13 090	4 988 461,09	5 238 473,11	45,110899	34,716707	Метод спутниковых геодезических измерений (определений)	0,25
13 091	4 988 457,62	5 238 487,73	45,110869	34,716893	Метод спутниковых геодезических измерений (определений)	0,25
13 092	4 988 453,09	5 238 496,27	45,110829	34,717002	Метод спутниковых геодезических измерений (определений)	0,25
13 093	4 988 446,89	5 238 504,79	45,110774	34,717111	Метод спутниковых геодезических измерений (определений)	0,25
13 094	4 988 438,57	5 238 515,48	45,110700	34,717248	Метод спутниковых геодезических измерений (определений)	0,25
13 095	4 988 434,83	5 238 522,84	45,110667	34,717342	Метод спутниковых геодезических измерений (определений)	0,25
13 096	4 988 432,51	5 238 532,99	45,110647	34,717471	Метод спутниковых геодезических измерений (определений)	0,25
13 097	4 988 432,99	5 238 541,41	45,110652	34,717578	Метод спутниковых геодезических измерений (определений)	0,25
13 098	4 988 434,90	5 238 550,24	45,110670	34,717690	Метод спутниковых геодезических измерений (определений)	0,25
13 099	4 988 438,03	5 238 560,09	45,110699	34,717815	Метод спутниковых геодезических измерений (определений)	0,25
13 100	4 988 442,83	5 238 569,44	45,110743	34,717933	Метод спутниковых геодезических измерений (определений)	0,25
13 101	4 988 452,48	5 238 582,68	45,110831	34,718100	Метод спутниковых геодезических измерений (определений)	0,25

(1)	(2)	(3)	(4)	(5)	(6)	(7)
13 102	4 988 455,85	5 238 589,63	45,110862	34,718188	Метод спутниковых геодезических измерений (определений)	0,25
13 103	4 988 457,45	5 238 598,30	45,110877	34,718298	Метод спутниковых геодезических измерений (определений)	0,25
13 104	4 988 458,54	5 238 610,67	45,110888	34,718455	Метод спутниковых геодезических измерений (определений)	0,25
13 105	4 988 460,51	5 238 624,69	45,110907	34,718633	Метод спутниковых геодезических измерений (определений)	0,25
13 106	4 988 462,29	5 238 636,12	45,110924	34,718778	Метод спутниковых геодезических измерений (определений)	0,25
13 107	4 988 463,07	5 238 648,03	45,110932	34,718929	Метод спутниковых геодезических измерений (определений)	0,25
13 108	4 988 464,44	5 238 655,44	45,110945	34,719023	Метод спутниковых геодезических измерений (определений)	0,25
13 109	4 988 469,49	5 238 661,55	45,110991	34,719100	Метод спутниковых геодезических измерений (определений)	0,25
13 110	4 988 490,11	5 238 678,89	45,111178	34,719318	Метод спутниковых геодезических измерений (определений)	0,25
13 111	4 988 506,83	5 238 696,76	45,111330	34,719543	Метод спутниковых геодезических измерений (определений)	0,25
13 112	4 988 516,53	5 238 705,61	45,111418	34,719654	Метод спутниковых геодезических измерений (определений)	0,25
13 113	4 988 533,52	5 238 719,06	45,111572	34,719823	Метод спутниковых геодезических измерений (определений)	0,25
13 114	4 988 542,88	5 238 727,42	45,111657	34,719928	Метод спутниковых геодезических измерений (определений)	0,25
13 115	4 988 554,54	5 238 739,80	45,111763	34,720084	Метод спутниковых геодезических измерений (определений)	0,25
13 116	4 988 560,92	5 238 747,57	45,111821	34,720182	Метод спутниковых геодезических измерений (определений)	0,25
13 117	4 988 569,01	5 238 760,65	45,111895	34,720347	Метод спутниковых геодезических измерений (определений)	0,25

(1)	(2)	(3)	(4)	(5)	(6)	(7)
13 118	4 988 578,88	5 238 774,91	45,111985	34,720527	Метод спутниковых геодезических измерений (определений)	0,25
13 119	4 988 592,51	5 238 791,40	45,112109	34,720735	Метод спутниковых геодезических измерений (определений)	0,25
13 120	4 988 608,08	5 238 812,40	45,112251	34,721000	Метод спутниковых геодезических измерений (определений)	0,25
13 121	4 988 619,49	5 238 828,57	45,112355	34,721204	Метод спутниковых геодезических измерений (определений)	0,25
13 122	4 988 633,42	5 238 847,69	45,112482	34,721445	Метод спутниковых геодезических измерений (определений)	0,25
13 123	4 988 647,46	5 238 866,38	45,112610	34,721681	Метод спутниковых геодезических измерений (определений)	0,25
13 124	4 988 664,59	5 238 889,12	45,112766	34,721968	Метод спутниковых геодезических измерений (определений)	0,25
13 125	4 988 671,07	5 238 896,44	45,112825	34,722060	Метод спутниковых геодезических измерений (определений)	0,25
13 126	4 988 676,34	5 238 903,09	45,112873	34,722144	Метод спутниковых геодезических измерений (определений)	0,25
13 127	4 988 678,29	5 238 908,07	45,112891	34,722207	Метод спутниковых геодезических измерений (определений)	0,25
13 128	4 988 679,64	5 238 918,48	45,112904	34,722339	Метод спутниковых геодезических измерений (определений)	0,25
13 129	4 988 682,82	5 238 934,40	45,112934	34,722541	Метод спутниковых геодезических измерений (определений)	0,25
13 130	4 988 685,03	5 238 947,71	45,112955	34,722710	Метод спутниковых геодезических измерений (определений)	0,25
13 131	4 988 688,09	5 238 964,37	45,112984	34,722921	Метод спутниковых геодезических измерений (определений)	0,25
13 132	4 988 689,19	5 238 976,96	45,112995	34,723081	Метод спутниковых геодезических измерений (определений)	0,25
13 133	4 988 691,60	5 238 992,08	45,113018	34,723273	Метод спутниковых геодезических измерений (определений)	0,25

(1)	(2)	(3)	(4)	(5)	(6)	(7)
13 134	4 988 693,60	5 239 004,14	45,113037	34,723426	Метод спутниковых геодезических измерений (определений)	0,25
13 135	4 988 695,15	5 239 015,50	45,113052	34,723570	Метод спутниковых геодезических измерений (определений)	0,25
13 136	4 988 697,60	5 239 038,04	45,113076	34,723856	Метод спутниковых геодезических измерений (определений)	0,25
13 137	4 988 700,49	5 239 061,44	45,113104	34,724153	Метод спутниковых геодезических измерений (определений)	0,25
13 138	4 988 702,79	5 239 076,74	45,113126	34,724347	Метод спутниковых геодезических измерений (определений)	0,25
13 139	4 988 704,07	5 239 082,73	45,113138	34,724423	Метод спутниковых геодезических измерений (определений)	0,25
13 140	4 988 706,23	5 239 088,11	45,113158	34,724491	Метод спутниковых геодезических измерений (определений)	0,25
13 141	4 988 709,07	5 239 093,86	45,113184	34,724564	Метод спутниковых геодезических измерений (определений)	0,25
13 142	4 988 715,88	5 239 103,47	45,113246	34,724685	Метод спутниковых геодезических измерений (определений)	0,25
13 143	4 988 720,71	5 239 109,40	45,113290	34,724760	Метод спутниковых геодезических измерений (определений)	0,25
13 144	4 988 723,88	5 239 114,48	45,113319	34,724824	Метод спутниковых геодезических измерений (определений)	0,25
13 145	4 988 728,91	5 239 123,02	45,113365	34,724932	Метод спутниковых геодезических измерений (определений)	0,25
13 146	4 988 732,64	5 239 128,72	45,113399	34,725004	Метод спутниковых геодезических измерений (определений)	0,25
13 147	4 988 735,93	5 239 132,92	45,113429	34,725057	Метод спутниковых геодезических измерений (определений)	0,25
13 148	4 988 739,01	5 239 135,70	45,113457	34,725092	Метод спутниковых геодезических измерений (определений)	0,25
13 149	4 988 741,66	5 239 138,34	45,113481	34,725125	Метод спутниковых геодезических измерений (определений)	0,25

(1)	(2)	(3)	(4)	(5)	(6)	(7)
13 150	4 988 744,29	5 239 142,29	45,113505	34,725175	Метод спутниковых геодезических измерений (определений)	0,25
13 151	4 988 751,07	5 239 153,52	45,113567	34,725317	Метод спутниковых геодезических измерений (определений)	0,25
13 152	4 988 755,02	5 239 158,38	45,113603	34,725378	Метод спутниковых геодезических измерений (определений)	0,25
13 153	4 988 763,50	5 239 167,18	45,113680	34,725489	Метод спутниковых геодезических измерений (определений)	0,25
13 154	4 988 768,35	5 239 171,40	45,113724	34,725542	Метод спутниковых геодезических измерений (определений)	0,25
13 155	4 988 772,43	5 239 174,19	45,113761	34,725577	Метод спутниковых геодезических измерений (определений)	0,25
13 156	4 988 809,15	5 239 193,43	45,114093	34,725817	Метод спутниковых геодезических измерений (определений)	0,25
13 157	4 988 846,41	5 239 212,60	45,114430	34,726056	Метод спутниковых геодезических измерений (определений)	0,25
13 158	4 988 863,01	5 239 221,74	45,114580	34,726170	Метод спутниковых геодезических измерений (определений)	0,25
13 159	4 988 867,87	5 239 224,94	45,114624	34,726210	Метод спутниковых геодезических измерений (определений)	0,25
13 160	4 988 873,04	5 239 229,55	45,114671	34,726268	Метод спутниковых геодезических измерений (определений)	0,25
13 161	4 988 876,78	5 239 234,14	45,114705	34,726326	Метод спутниковых геодезических измерений (определений)	0,25
13 162	4 988 879,63	5 239 238,56	45,114731	34,726382	Метод спутниковых геодезических измерений (определений)	0,25
13 163	4 988 882,13	5 239 244,02	45,114754	34,726451	Метод спутниковых геодезических измерений (определений)	0,25
13 164	4 988 887,54	5 239 259,03	45,114804	34,726641	Метод спутниковых геодезических измерений (определений)	0,25
13 165	4 988 893,49	5 239 276,31	45,114859	34,726860	Метод спутниковых геодезических измерений (определений)	0,25

(1)	(2)	(3)	(4)	(5)	(6)	(7)
13 166	4 988 900,87	5 239 295,99	45,114927	34,727109	Метод спутниковых геодезических измерений (определений)	0,25
13 167	4 988 903,04	5 239 300,80	45,114947	34,727170	Метод спутниковых геодезических измерений (определений)	0,25
13 168	4 988 905,89	5 239 305,56	45,114973	34,727230	Метод спутниковых геодезических измерений (определений)	0,25
13 169	4 988 908,39	5 239 310,32	45,114996	34,727290	Метод спутниковых геодезических измерений (определений)	0,25
13 170	4 988 914,59	5 239 325,64	45,115053	34,727484	Метод спутниковых геодезических измерений (определений)	0,25
13 171	4 988 921,00	5 239 340,01	45,115112	34,727666	Метод спутниковых геодезических измерений (определений)	0,25
13 172	4 988 926,13	5 239 349,75	45,115159	34,727789	Метод спутниковых геодезических измерений (определений)	0,25
13 173	4 988 928,89	5 239 351,98	45,115184	34,727817	Метод спутниковых геодезических измерений (определений)	0,25
13 174	4 988 931,76	5 239 353,66	45,115210	34,727838	Метод спутниковых геодезических измерений (определений)	0,25
13 175	4 988 933,74	5 239 355,71	45,115228	34,727864	Метод спутниковых геодезических измерений (определений)	0,25
13 176	4 988 941,21	5 239 365,70	45,115296	34,727990	Метод спутниковых геодезических измерений (определений)	0,25
13 177	4 988 944,08	5 239 367,94	45,115322	34,728018	Метод спутниковых геодезических измерений (определений)	0,25
13 178	4 988 947,85	5 239 368,51	45,115356	34,728025	Метод спутниковых геодезических измерений (определений)	0,25
13 179	4 988 951,54	5 239 366,68	45,115389	34,728001	Метод спутниковых геодезических измерений (определений)	0,25
13 180	4 988 954,80	5 239 362,06	45,115418	34,727942	Метод спутниковых геодезических измерений (определений)	0,25
13 181	4 988 959,45	5 239 353,13	45,115459	34,727828	Метод спутниковых геодезических измерений (определений)	0,25

(1)	(2)	(3)	(4)	(5)	(6)	(7)
13 182	4 988 963,89	5 239 341,44	45,115498	34,727679	Метод спутниковых геодезических измерений (определений)	0,25
13 183	4 988 969,75	5 239 321,83	45,115549	34,727429	Метод спутниковых геодезических измерений (определений)	0,25
13 184	4 988 974,38	5 239 301,88	45,115589	34,727175	Метод спутниковых геодезических измерений (определений)	0,25
13 185	4 988 977,38	5 239 290,44	45,115615	34,727029	Метод спутниковых геодезических измерений (определений)	0,25
13 186	4 988 978,73	5 239 287,84	45,115627	34,726996	Метод спутниковых геодезических измерений (определений)	0,25
13 187	4 988 980,64	5 239 286,05	45,115644	34,726973	Метод спутниковых геодезических измерений (определений)	0,25
13 188	4 988 983,66	5 239 284,57	45,115671	34,726954	Метод спутниковых геодезических измерений (определений)	0,25
13 189	4 988 986,13	5 239 282,42	45,115693	34,726926	Метод спутниковых геодезических измерений (определений)	0,25
13 190	4 988 988,27	5 239 278,89	45,115712	34,726881	Метод спутниковых геодезических измерений (определений)	0,25
13 191	4 988 990,18	5 239 277,15	45,115729	34,726859	Метод спутниковых геодезических измерений (определений)	0,25
13 192	4 988 992,53	5 239 276,33	45,115750	34,726848	Метод спутниковых геодезических измерений (определений)	0,25
13 193	4 989 038,05	5 239 281,63	45,116160	34,726910	Метод спутниковых геодезических измерений (определений)	0,25
13 194	4 989 042,46	5 239 284,37	45,116200	34,726944	Метод спутниковых геодезических измерений (определений)	0,25
13 195	4 989 048,79	5 239 284,80	45,116257	34,726949	Метод спутниковых геодезических измерений (определений)	0,25
13 196	4 989 053,48	5 239 282,80	45,116299	34,726923	Метод спутниковых геодезических измерений (определений)	0,25
13 197	4 989 059,16	5 239 281,53	45,116350	34,726906	Метод спутниковых геодезических измерений (определений)	0,25

(1)	(2)	(3)	(4)	(5)	(6)	(7)
13 198	4 989 064,27	5 239 281,66	45,116396	34,726907	Метод спутниковых геодезических измерений (определений)	0,25
13 199	4 989 096,26	5 239 284,23	45,116684	34,726936	Метод спутниковых геодезических измерений (определений)	0,25
13 200	4 989 124,91	5 239 286,49	45,116942	34,726961	Метод спутниковых геодезических измерений (определений)	0,25
13 201	4 989 140,45	5 239 289,07	45,117082	34,726992	Метод спутниковых геодезических измерений (определений)	0,25
13 202	4 989 154,19	5 239 292,66	45,117206	34,727036	Метод спутниковых геодезических измерений (определений)	0,25
13 203	4 989 171,36	5 239 298,10	45,117361	34,727103	Метод спутниковых геодезических измерений (определений)	0,25
13 204	4 989 182,56	5 239 301,12	45,117462	34,727140	Метод спутниковых геодезических измерений (определений)	0,25
13 205	4 989 220,34	5 239 313,21	45,117803	34,727289	Метод спутниковых геодезических измерений (определений)	0,25
13 206	4 989 234,64	5 239 318,85	45,117932	34,727359	Метод спутниковых геодезических измерений (определений)	0,25
13 207	4 989 247,70	5 239 324,32	45,118050	34,727427	Метод спутниковых геодезических измерений (определений)	0,25
13 208	4 989 267,36	5 239 335,62	45,118228	34,727568	Метод спутниковых геодезических измерений (определений)	0,25
13 209	4 989 288,05	5 239 346,21	45,118415	34,727700	Метод спутниковых геодезических измерений (определений)	0,25
13 210	4 989 296,56	5 239 351,47	45,118492	34,727766	Метод спутниковых геодезических измерений (определений)	0,25
13 211	4 989 308,58	5 239 361,02	45,118601	34,727886	Метод спутниковых геодезических измерений (определений)	0,25
13 212	4 989 328,47	5 239 373,88	45,118781	34,728047	Метод спутниковых геодезических измерений (определений)	0,25
13 213	4 989 340,19	5 239 380,76	45,118887	34,728133	Метод спутниковых геодезических измерений (определений)	0,25

(1)	(2)	(3)	(4)	(5)	(6)	(7)
13 214	4 989 346,14	5 239 386,03	45,118941	34,728199	Метод спутниковых геодезических измерений (определений)	0,25
13 215	4 989 352,95	5 239 393,80	45,119003	34,728297	Метод спутниковых геодезических измерений (определений)	0,25
13 216	4 989 358,55	5 239 400,76	45,119054	34,728385	Метод спутниковых геодезических измерений (определений)	0,25
13 217	4 989 363,83	5 239 406,79	45,119102	34,728461	Метод спутниковых геодезических измерений (определений)	0,25
13 218	4 989 370,35	5 239 411,05	45,119161	34,728514	Метод спутниковых геодезических измерений (определений)	0,25
13 219	4 989 377,79	5 239 412,67	45,119228	34,728534	Метод спутниковых геодезических измерений (определений)	0,25
13 220	4 989 385,66	5 239 413,46	45,119299	34,728543	Метод спутниковых геодезических измерений (определений)	0,25
13 221	4 989 392,54	5 239 414,46	45,119361	34,728555	Метод спутниковых геодезических измерений (определений)	0,25
13 222	4 989 398,19	5 239 414,77	45,119412	34,728558	Метод спутниковых геодезических измерений (определений)	0,25
13 223	4 989 401,03	5 239 414,43	45,119438	34,728553	Метод спутниковых геодезических измерений (определений)	0,25
13 224	4 989 403,31	5 239 413,28	45,119458	34,728539	Метод спутниковых геодезических измерений (определений)	0,25
13 225	4 989 405,13	5 239 411,04	45,119474	34,728510	Метод спутниковых геодезических измерений (определений)	0,25
13 226	4 989 406,24	5 239 407,17	45,119484	34,728461	Метод спутниковых геодезических измерений (определений)	0,25
13 227	4 989 407,67	5 239 405,06	45,119497	34,728433	Метод спутниковых геодезических измерений (определений)	0,25
13 228	4 989 410,42	5 239 403,70	45,119521	34,728416	Метод спутниковых геодезических измерений (определений)	0,25
13 229	4 989 417,01	5 239 402,57	45,119580	34,728401	Метод спутниковых геодезических измерений (определений)	0,25

(1)	(2)	(3)	(4)	(5)	(6)	(7)
13 230	4 989 419,33	5 239 402,59	45,119601	34,728401	Метод спутниковых геодезических измерений (определений)	0,25
13 231	4 989 421,75	5 239 403,21	45,119623	34,728408	Метод спутниковых геодезических измерений (определений)	0,25
13 232	4 989 424,06	5 239 404,59	45,119644	34,728426	Метод спутниковых геодезических измерений (определений)	0,25
13 233	4 989 426,83	5 239 406,86	45,119669	34,728454	Метод спутниковых геодезических измерений (определений)	0,25
13 234	4 989 429,50	5 239 408,44	45,119693	34,728474	Метод спутниковых геодезических измерений (определений)	0,25
13 235	4 989 432,24	5 239 409,74	45,119718	34,728490	Метод спутниковых геодезических измерений (определений)	0,25
13 236	4 989 434,49	5 239 410,92	45,119738	34,728505	Метод спутниковых геодезических измерений (определений)	0,25
13 237	4 989 436,17	5 239 412,27	45,119754	34,728522	Метод спутниковых геодезических измерений (определений)	0,25
13 238	4 989 438,30	5 239 414,50	45,119773	34,728550	Метод спутниковых геодезических измерений (определений)	0,25
13 239	4 989 440,18	5 239 416,90	45,119790	34,728580	Метод спутниковых геодезических измерений (определений)	0,25
13 240	4 989 442,40	5 239 421,53	45,119810	34,728639	Метод спутниковых геодезических измерений (определений)	0,25
13 241	4 989 445,40	5 239 427,79	45,119838	34,728718	Метод спутниковых геодезических измерений (определений)	0,25
13 242	4 989 447,48	5 239 430,33	45,119857	34,728750	Метод спутниковых геодезических измерений (определений)	0,25
13 243	4 989 450,42	5 239 431,52	45,119883	34,728765	Метод спутниковых геодезических измерений (определений)	0,25
13 244	4 989 453,59	5 239 432,09	45,119912	34,728771	Метод спутниковых геодезических измерений (определений)	0,25
13 245	4 989 458,44	5 239 431,94	45,119956	34,728769	Метод спутниковых геодезических измерений (определений)	0,25

(1)	(2)	(3)	(4)	(5)	(6)	(7)
13 246	4 989 461,77	5 239 431,66	45,119986	34,728765	Метод спутниковых геодезических измерений (определений)	0,25
13 247	4 989 463,67	5 239 431,88	45,120003	34,728768	Метод спутниковых геодезических измерений (определений)	0,25
13 248	4 989 465,24	5 239 432,66	45,120017	34,728777	Метод спутниковых геодезических измерений (определений)	0,25
13 249	4 989 468,70	5 239 435,64	45,120048	34,728815	Метод спутниковых геодезических измерений (определений)	0,25
13 250	4 989 472,94	5 239 439,73	45,120087	34,728866	Метод спутниковых геодезических измерений (определений)	0,25
13 251	4 989 476,64	5 239 443,79	45,120120	34,728917	Метод спутниковых геодезических измерений (определений)	0,25
13 252	4 989 479,37	5 239 446,03	45,120145	34,728946	Метод спутниковых геодезических измерений (определений)	0,25
13 253	4 989 485,29	5 239 449,60	45,120199	34,728990	Метод спутниковых геодезических измерений (определений)	0,25
13 254	4 989 491,15	5 239 453,67	45,120252	34,729041	Метод спутниковых геодезических измерений (определений)	0,25
13 255	4 989 494,82	5 239 456,82	45,120285	34,729081	Метод спутниковых геодезических измерений (определений)	0,25
13 256	4 989 498,37	5 239 460,49	45,120317	34,729127	Метод спутниковых геодезических измерений (определений)	0,25
13 257	4 989 501,80	5 239 465,39	45,120349	34,729189	Метод спутниковых геодезических измерений (определений)	0,25
13 258	4 989 505,77	5 239 471,20	45,120385	34,729262	Метод спутниковых геодезических измерений (определений)	0,25
13 259	4 989 507,75	5 239 474,08	45,120403	34,729299	Метод спутниковых геодезических измерений (определений)	0,25
13 260	4 989 510,58	5 239 476,43	45,120429	34,729328	Метод спутниковых геодезических измерений (определений)	0,25
13 261	4 989 516,87	5 239 480,29	45,120485	34,729376	Метод спутниковых геодезических измерений (определений)	0,25

(1)	(2)	(3)	(4)	(5)	(6)	(7)
13 262	4 989 518,02	5 239 482,20	45,120496	34,729400	Метод спутниковых геодезических измерений (определений)	0,25
13 263	4 989 517,68	5 239 484,21	45,120493	34,729426	Метод спутниковых геодезических измерений (определений)	0,25
13 264	4 989 515,64	5 239 487,68	45,120475	34,729470	Метод спутниковых геодезических измерений (определений)	0,25
13 265	4 989 513,91	5 239 491,76	45,120460	34,729522	Метод спутниковых геодезических измерений (определений)	0,25
13 266	4 989 511,95	5 239 498,09	45,120443	34,729603	Метод спутниковых геодезических измерений (определений)	0,25
13 267	4 989 510,32	5 239 503,46	45,120429	34,729672	Метод спутниковых геодезических измерений (определений)	0,25
13 268	4 989 510,57	5 239 509,66	45,120431	34,729750	Метод спутниковых геодезических измерений (определений)	0,25
13 269	4 989 511,59	5 239 514,12	45,120441	34,729807	Метод спутниковых геодезических измерений (определений)	0,25
13 270	4 989 514,92	5 239 518,15	45,120471	34,729858	Метод спутниковых геодезических измерений (определений)	0,25
13 271	4 989 519,20	5 239 521,30	45,120510	34,729897	Метод спутниковых геодезических измерений (определений)	0,25
13 272	4 989 522,35	5 239 523,03	45,120538	34,729919	Метод спутниковых геодезических измерений (определений)	0,25
13 273	4 989 526,04	5 239 523,81	45,120572	34,729928	Метод спутниковых геодезических измерений (определений)	0,25
13 274	4 989 528,87	5 239 525,10	45,120597	34,729944	Метод спутниковых геодезических измерений (определений)	0,25
13 275	4 989 531,37	5 239 527,22	45,120620	34,729971	Метод спутниковых геодезических измерений (определений)	0,25
13 276	4 989 539,82	5 239 536,29	45,120697	34,730085	Метод спутниковых геодезических измерений (определений)	0,25
13 277	4 989 542,32	5 239 539,14	45,120719	34,730121	Метод спутниковых геодезических измерений (определений)	0,25

(1)	(2)	(3)	(4)	(5)	(6)	(7)
13 278	4 989 544,41	5 239 542,22	45,120739	34,730160	Метод спутниковых геодезических измерений (определений)	0,25
13 279	4 989 548,99	5 239 549,66	45,120780	34,730254	Метод спутниковых геодезических измерений (определений)	0,25
13 280	4 989 553,79	5 239 557,32	45,120824	34,730351	Метод спутниковых геодезических измерений (определений)	0,25
13 281	4 989 556,82	5 239 561,97	45,120852	34,730409	Метод спутниковых геодезических измерений (определений)	0,25
13 282	4 989 558,56	5 239 563,80	45,120868	34,730433	Метод спутниковых геодезических измерений (определений)	0,25
13 283	4 989 560,56	5 239 564,56	45,120886	34,730442	Метод спутниковых геодезических измерений (определений)	0,25
13 284	4 989 566,25	5 239 565,35	45,120937	34,730451	Метод спутниковых геодезических измерений (определений)	0,25
13 285	4 989 571,83	5 239 566,45	45,120987	34,730465	Метод спутниковых геодезических измерений (определений)	0,25
13 286	4 989 575,83	5 239 566,79	45,121023	34,730468	Метод спутниковых геодезических измерений (определений)	0,25
13 287	4 989 583,02	5 239 566,36	45,121088	34,730462	Метод спутниковых геодезических измерений (определений)	0,25
13 288	4 989 589,77	5 239 566,19	45,121149	34,730459	Метод спутниковых геодезических измерений (определений)	0,25
13 289	4 989 595,04	5 239 566,67	45,121196	34,730465	Метод спутниковых геодезических измерений (определений)	0,25
13 290	4 989 601,06	5 239 567,69	45,121250	34,730477	Метод спутниковых геодезических измерений (определений)	0,25
13 291	4 989 607,16	5 239 569,53	45,121306	34,730500	Метод спутниковых геодезических измерений (определений)	0,25
13 292	4 989 614,52	5 239 571,70	45,121372	34,730526	Метод спутниковых геодезических измерений (определений)	0,25
13 293	4 989 620,83	5 239 573,77	45,121429	34,730552	Метод спутниковых геодезических измерений (определений)	0,25

(1)	(2)	(3)	(4)	(5)	(6)	(7)
13 294	4 989 629,13	5 239 576,91	45,121504	34,730591	Метод спутниковых геодезических измерений (определений)	0,25
13 295	4 989 634,39	5 239 578,97	45,121551	34,730616	Метод спутниковых геодезических измерений (определений)	0,25
13 296	4 989 638,44	5 239 580,60	45,121588	34,730636	Метод спутниковых геодезических измерений (определений)	0,25
13 297	4 989 644,75	5 239 582,35	45,121645	34,730658	Метод спутниковых геодезических измерений (определений)	0,25
13 298	4 989 649,50	5 239 583,67	45,121688	34,730674	Метод спутниковых геодезических измерений (определений)	0,25
13 299	4 989 652,65	5 239 585,07	45,121716	34,730691	Метод спутниковых геодезических измерений (определений)	0,25
13 300	4 989 655,90	5 239 587,30	45,121746	34,730719	Метод спутниковых геодезических измерений (определений)	0,25
13 301	4 989 659,68	5 239 589,24	45,121780	34,730744	Метод спутниковых геодезических измерений (определений)	0,25
13 302	4 989 667,46	5 239 591,95	45,121850	34,730777	Метод спутниковых геодезических измерений (определений)	0,25
13 303	4 989 673,03	5 239 593,93	45,121900	34,730802	Метод спутниковых геодезических измерений (определений)	0,25
13 304	4 989 680,51	5 239 595,67	45,121968	34,730823	Метод спутниковых геодезических измерений (определений)	0,25
13 305	4 989 684,30	5 239 596,86	45,122002	34,730838	Метод спутниковых геодезических измерений (определений)	0,25
13 306	4 989 689,22	5 239 599,35	45,122046	34,730868	Метод спутниковых геодезических измерений (определений)	0,25
13 307	4 989 695,12	5 239 602,24	45,122100	34,730905	Метод спутниковых геодезических измерений (определений)	0,25
13 308	4 989 700,37	5 239 605,26	45,122147	34,730942	Метод спутниковых геодезических измерений (определений)	0,25
13 309	4 989 705,29	5 239 608,57	45,122192	34,730984	Метод спутниковых геодезических измерений (определений)	0,25

(1)	(2)	(3)	(4)	(5)	(6)	(7)
13 310	4 989 709,07	5 239 610,08	45,122226	34,731002	Метод спутниковых геодезических измерений (определений)	0,25
13 311	4 989 715,92	5 239 612,04	45,122288	34,731027	Метод спутниковых геодезических измерений (определений)	0,25
13 312	4 989 720,66	5 239 613,16	45,122330	34,731040	Метод спутниковых геодезических измерений (определений)	0,25
13 313	4 989 724,86	5 239 614,36	45,122368	34,731055	Метод спутниковых геодезических измерений (определений)	0,25
13 314	4 989 728,75	5 239 615,76	45,122403	34,731072	Метод спутниковых геодезических измерений (определений)	0,25
13 315	4 989 736,64	5 239 617,84	45,122475	34,731098	Метод спутниковых геодезических измерений (определений)	0,25
13 316	4 989 744,65	5 239 620,36	45,122547	34,731129	Метод спутниковых геодезических измерений (определений)	0,25
13 317	4 989 751,18	5 239 621,67	45,122606	34,731145	Метод спутниковых геодезических измерений (определений)	0,25
13 318	4 989 761,39	5 239 623,57	45,122698	34,731168	Метод спутниковых геодезических измерений (определений)	0,25
13 319	4 989 764,14	5 239 623,52	45,122723	34,731167	Метод спутниковых геодезических измерений (определений)	0,25
13 320	4 989 766,26	5 239 622,18	45,122742	34,731149	Метод спутниковых геодезических измерений (определений)	0,25
13 321	4 989 767,98	5 239 619,87	45,122757	34,731120	Метод спутниковых геодезических измерений (определений)	0,25
13 322	4 989 776,38	5 239 600,44	45,122831	34,730872	Метод спутниковых геодезических измерений (определений)	0,25
13 323	4 989 780,05	5 239 591,69	45,122863	34,730760	Метод спутниковых геодезических измерений (определений)	0,25
13 324	4 989 797,01	5 239 599,21	45,123016	34,730854	Метод спутниковых геодезических измерений (определений)	0,25
13 325	4 989 802,66	5 239 602,27	45,123067	34,730892	Метод спутниковых геодезических измерений (определений)	0,25

(1)	(2)	(3)	(4)	(5)	(6)	(7)
13 326	4 989 810,40	5 239 605,80	45,123137	34,730936	Метод спутниковых геодезических измерений (определений)	0,25
13 327	4 989 819,04	5 239 609,82	45,123215	34,730986	Метод спутниковых геодезических измерений (определений)	0,25
13 328	4 989 828,01	5 239 612,91	45,123296	34,731024	Метод спутниковых геодезических измерений (определений)	0,25
13 329	4 989 849,29	5 239 618,69	45,123488	34,731095	Метод спутниковых геодезических измерений (определений)	0,25
13 330	4 989 859,05	5 239 621,31	45,123576	34,731127	Метод спутниковых геодезических измерений (определений)	0,25
13 331	4 989 866,46	5 239 625,00	45,123643	34,731173	Метод спутниковых геодезических измерений (определений)	0,25
13 332	4 989 873,18	5 239 630,64	45,123704	34,731244	Метод спутниковых геодезических измерений (определений)	0,25
13 333	4 989 879,77	5 239 639,03	45,123764	34,731350	Метод спутниковых геодезических измерений (определений)	0,25
13 334	4 989 887,43	5 239 652,11	45,123834	34,731515	Метод спутниковых геодезических измерений (определений)	0,25
13 335	4 989 892,56	5 239 662,21	45,123881	34,731643	Метод спутниковых геодезических измерений (определений)	0,25
13 336	4 989 896,40	5 239 667,30	45,123916	34,731707	Метод спутниковых геодезических измерений (определений)	0,25
13 337	4 989 910,85	5 239 678,62	45,124047	34,731849	Метод спутниковых геодезических измерений (определений)	0,25
13 338	4 989 937,11	5 239 698,75	45,124285	34,732102	Метод спутниковых геодезических измерений (определений)	0,25
13 339	4 989 945,29	5 239 704,19	45,124359	34,732170	Метод спутниковых геодезических измерений (определений)	0,25
13 340	4 989 958,14	5 239 708,81	45,124475	34,732227	Метод спутниковых геодезических измерений (определений)	0,25
13 341	4 989 980,54	5 239 714,43	45,124677	34,732296	Метод спутниковых геодезических измерений (определений)	0,25

(1)	(2)	(3)	(4)	(5)	(6)	(7)
13 342	4 990 012,59	5 239 720,17	45,124966	34,732365	Метод спутниковых геодезических измерений (определений)	0,25
13 343	4 990 019,47	5 239 721,88	45,125028	34,732386	Метод спутниковых геодезических измерений (определений)	0,25
13 344	4 990 034,53	5 239 728,18	45,125164	34,732464	Метод спутниковых геодезических измерений (определений)	0,25
13 345	4 990 044,82	5 239 732,66	45,125257	34,732520	Метод спутниковых геодезических измерений (определений)	0,25
13 346	4 990 058,88	5 239 738,80	45,125384	34,732596	Метод спутниковых геодезических измерений (определений)	0,25
13 347	4 990 077,37	5 239 746,28	45,125551	34,732689	Метод спутниковых геодезических измерений (определений)	0,25
13 348	4 990 096,65	5 239 752,36	45,125725	34,732764	Метод спутниковых геодезических измерений (определений)	0,25
13 349	4 990 117,83	5 239 758,48	45,125916	34,732839	Метод спутниковых геодезических измерений (определений)	0,25
13 350	4 990 147,62	5 239 769,53	45,126185	34,732976	Метод спутниковых геодезических измерений (определений)	0,25
13 351	4 990 157,35	5 239 773,65	45,126273	34,733027	Метод спутниковых геодезических измерений (определений)	0,25
13 352	4 990 169,99	5 239 777,53	45,126387	34,733075	Метод спутниковых геодезических измерений (определений)	0,25
13 353	4 990 180,72	5 239 782,67	45,126484	34,733139	Метод спутниковых геодезических измерений (определений)	0,25
13 354	4 990 183,70	5 239 785,31	45,126511	34,733172	Метод спутниковых геодезических измерений (определений)	0,25
13 355	4 990 187,55	5 239 789,42	45,126546	34,733224	Метод спутниковых геодезических измерений (определений)	0,25
13 356	4 990 191,53	5 239 791,59	45,126582	34,733251	Метод спутниковых геодезических измерений (определений)	0,25
13 357	4 990 196,86	5 239 791,86	45,126630	34,733254	Метод спутниковых геодезических измерений (определений)	0,25

(1)	(2)	(3)	(4)	(5)	(6)	(7)
13 358	4 990 201,52	5 239 793,32	45,126672	34,733272	Метод спутниковых геодезических измерений (определений)	0,25
13 359	4 990 205,39	5 239 795,48	45,126707	34,733299	Метод спутниковых геодезических измерений (определений)	0,25
13 360	4 990 211,16	5 239 796,50	45,126759	34,733311	Метод спутниковых геодезических измерений (определений)	0,25
13 361	4 990 221,91	5 239 799,75	45,126856	34,733351	Метод спутниковых геодезических измерений (определений)	0,25
13 362	4 990 241,28	5 239 807,86	45,127031	34,733452	Метод спутниковых геодезических измерений (определений)	0,25
13 363	4 990 246,14	5 239 810,59	45,127075	34,733486	Метод спутниковых геодезических измерений (определений)	0,25
13 364	4 990 252,75	5 239 816,07	45,127135	34,733555	Метод спутниковых геодезических измерений (определений)	0,25
13 365	4 990 256,31	5 239 817,47	45,127167	34,733572	Метод спутниковых геодезических измерений (определений)	0,25
13 366	4 990 260,32	5 239 816,31	45,127203	34,733557	Метод спутниковых геодезических измерений (определений)	0,25
13 367	4 990 264,92	5 239 811,80	45,127244	34,733499	Метод спутниковых геодезических измерений (определений)	0,25
13 368	4 990 273,09	5 239 804,70	45,127317	34,733408	Метод спутниковых геодезических измерений (определений)	0,25
13 369	4 990 281,92	5 239 800,32	45,127396	34,733351	Метод спутниковых геодезических измерений (определений)	0,25
13 370	4 990 291,61	5 239 798,37	45,127483	34,733325	Метод спутниковых геодезических измерений (определений)	0,25
13 371	4 990 298,39	5 239 798,43	45,127544	34,733325	Метод спутниковых геодезических измерений (определений)	0,25
13 372	4 990 313,26	5 239 800,22	45,127678	34,733346	Метод спутниковых геодезических измерений (определений)	0,25
13 373	4 990 339,33	5 239 806,13	45,127913	34,733418	Метод спутниковых геодезических измерений (определений)	0,25

(1)	(2)	(3)	(4)	(5)	(6)	(7)
13 374	4 990 358,05	5 239 811,66	45,128082	34,733486	Метод спутниковых геодезических измерений (определений)	0,25
13 375	4 990 374,01	5 239 816,20	45,128226	34,733542	Метод спутниковых геодезических измерений (определений)	0,25
13 376	4 990 382,54	5 239 819,43	45,128303	34,733582	Метод спутниковых геодезических измерений (определений)	0,25
13 377	4 990 394,03	5 239 825,86	45,128407	34,733662	Метод спутниковых геодезических измерений (определений)	0,25
13 378	4 990 405,64	5 239 833,27	45,128512	34,733755	Метод спутниковых геодезических измерений (определений)	0,25
13 379	4 990 413,80	5 239 839,89	45,128586	34,733838	Метод спутниковых геодезических измерений (определений)	0,25
13 380	4 990 435,15	5 239 851,34	45,128779	34,733981	Метод спутниковых геодезических измерений (определений)	0,25
13 381	4 990 449,63	5 239 859,09	45,128910	34,734078	Метод спутниковых геодезических измерений (определений)	0,25
13 382	4 990 466,57	5 239 866,42	45,129063	34,734169	Метод спутниковых геодезических измерений (определений)	0,25
13 383	4 990 476,22	5 239 868,46	45,129150	34,734194	Метод спутниковых геодезических измерений (определений)	0,25
13 384	4 990 485,21	5 239 869,03	45,129231	34,734200	Метод спутниковых геодезических измерений (определений)	0,25
13 385	4 990 494,68	5 239 866,99	45,129316	34,734173	Метод спутниковых геодезических измерений (определений)	0,25
13 386	4 990 502,49	5 239 864,46	45,129386	34,734140	Метод спутниковых геодезических измерений (определений)	0,25
13 387	4 990 515,98	5 239 860,11	45,129507	34,734083	Метод спутниковых геодезических измерений (определений)	0,25
13 388	4 990 528,01	5 239 857,32	45,129615	34,734046	Метод спутниковых геодезических измерений (определений)	0,25
13 389	4 990 545,16	5 239 854,41	45,129769	34,734007	Метод спутниковых геодезических измерений (определений)	0,25

(1)	(2)	(3)	(4)	(5)	(6)	(7)
13 390	4 990 587,61	5 239 843,18	45,130150	34,733859	Метод спутниковых геодезических измерений (определений)	0,25
13 391	4 990 621,81	5 239 833,20	45,130457	34,733728	Метод спутниковых геодезических измерений (определений)	0,25
13 392	4 990 658,14	5 239 823,71	45,130783	34,733603	Метод спутниковых геодезических измерений (определений)	0,25
13 393	4 990 664,49	5 239 822,50	45,130840	34,733587	Метод спутниковых геодезических измерений (определений)	0,25
13 394	4 990 671,92	5 239 823,36	45,130907	34,733597	Метод спутниковых геодезических измерений (определений)	0,25
13 395	4 990 679,12	5 239 827,19	45,130972	34,733645	Метод спутниковых геодезических измерений (определений)	0,25
13 396	4 990 682,20	5 239 831,33	45,131000	34,733697	Метод спутниковых геодезических измерений (определений)	0,25
13 397	4 990 684,23	5 239 839,14	45,131019	34,733796	Метод спутниковых геодезических измерений (определений)	0,25
13 398	4 990 684,62	5 239 844,89	45,131023	34,733869	Метод спутниковых геодезических измерений (определений)	0,25
13 399	4 990 686,47	5 239 849,30	45,131040	34,733925	Метод спутниковых геодезических измерений (определений)	0,25
13 400	4 990 690,67	5 239 851,24	45,131078	34,733949	Метод спутниковых геодезических измерений (определений)	0,25
13 401	4 990 697,78	5 239 850,69	45,131142	34,733941	Метод спутниковых геодезических измерений (определений)	0,25
13 402	4 990 703,36	5 239 849,23	45,131192	34,733922	Метод спутниковых геодезических измерений (определений)	0,25
13 403	4 990 706,93	5 239 847,37	45,131224	34,733898	Метод спутниковых геодезических измерений (определений)	0,25
13 404	4 990 712,48	5 239 847,82	45,131274	34,733903	Метод спутниковых геодезических измерений (определений)	0,25
13 405	4 990 718,12	5 239 850,88	45,131325	34,733941	Метод спутниковых геодезических измерений (определений)	0,25

(1)	(2)	(3)	(4)	(5)	(6)	(7)
13 406	4 990 727,35	5 239 851,36	45,131408	34,733946	Метод спутниковых геодезических измерений (определений)	0,25
13 407	4 990 735,35	5 239 851,04	45,131480	34,733941	Метод спутниковых геодезических измерений (определений)	0,25
13 408	4 990 741,35	5 239 851,10	45,131534	34,733941	Метод спутниковых геодезических измерений (определений)	0,25
13 409	4 990 745,34	5 239 852,77	45,131570	34,733962	Метод спутниковых геодезических измерений (определений)	0,25
13 410	4 990 754,93	5 239 861,53	45,131657	34,734072	Метод спутниковых геодезических измерений (определений)	0,25
13 411	4 990 759,12	5 239 864,07	45,131695	34,734104	Метод спутниковых геодезических измерений (определений)	0,25
13 412	4 990 762,67	5 239 864,58	45,131727	34,734110	Метод спутниковых геодезических измерений (определений)	0,25
13 413	4 990 768,01	5 239 864,40	45,131775	34,734107	Метод спутниковых геодезических измерений (определений)	0,25
13 414	4 990 772,44	5 239 866,32	45,131815	34,734131	Метод спутниковых геодезических измерений (определений)	0,25
13 415	4 990 777,17	5 239 871,40	45,131858	34,734195	Метод спутниковых геодезических измерений (определений)	0,25
13 416	4 990 785,35	5 239 875,73	45,131932	34,734249	Метод спутниковых геодезических измерений (определений)	0,25
13 417	4 990 795,67	5 239 876,93	45,132025	34,734263	Метод спутниковых геодезических измерений (определений)	0,25
13 418	4 990 803,15	5 239 874,39	45,132092	34,734230	Метод спутниковых геодезических измерений (определений)	0,25
13 419	4 990 810,96	5 239 871,58	45,132162	34,734193	Метод спутниковых геодезических измерений (определений)	0,25
13 420	4 990 817,78	5 239 867,40	45,132223	34,734139	Метод спутниковых геодезических измерений (определений)	0,25
13 421	4 990 834,74	5 239 859,77	45,132375	34,734040	Метод спутниковых геодезических измерений (определений)	0,25

(1)	(2)	(3)	(4)	(5)	(6)	(7)
13 422	4 990 843,99	5 239 857,47	45,132458	34,734010	Метод спутниковых геодезических измерений (определений)	0,25
13 423	4 990 852,21	5 239 857,56	45,132532	34,734010	Метод спутниковых геодезических измерений (определений)	0,25
13 424	4 990 859,19	5 239 860,23	45,132595	34,734043	Метод спутниковых геодезических измерений (определений)	0,25
13 425	4 990 862,27	5 239 863,17	45,132623	34,734080	Метод спутниковых геодезических измерений (определений)	0,25
13 426	4 990 868,71	5 239 875,42	45,132682	34,734235	Метод спутниковых геодезических измерений (определений)	0,25
13 427	4 990 877,23	5 239 892,17	45,132760	34,734447	Метод спутниковых геодезических измерений (определений)	0,25
13 428	4 990 883,44	5 239 904,67	45,132817	34,734605	Метод спутниковых геодезических измерений (определений)	0,25
13 429	4 990 886,60	5 239 912,09	45,132846	34,734699	Метод спутниковых геодезических измерений (определений)	0,25
13 430	4 990 887,98	5 239 918,25	45,132859	34,734777	Метод спутниковых геодезических измерений (определений)	0,25
13 431	4 990 888,59	5 239 924,76	45,132865	34,734860	Метод спутниковых геодезических измерений (определений)	0,25
13 432	4 990 891,65	5 239 930,46	45,132893	34,734932	Метод спутниковых геодезических измерений (определений)	0,25
13 433	4 990 901,23	5 239 939,05	45,132980	34,735040	Метод спутниковых геодезических измерений (определений)	0,25
13 434	4 990 906,28	5 239 945,87	45,133026	34,735126	Метод спутниковых геодезических измерений (определений)	0,25
13 435	4 990 914,24	5 239 951,21	45,133098	34,735193	Метод спутниковых геодезических измерений (определений)	0,25
13 436	4 990 925,61	5 239 959,11	45,133201	34,735292	Метод спутниковых геодезических измерений (определений)	0,25
13 437	4 990 937,99	5 239 965,99	45,133313	34,735378	Метод спутниковых геодезических измерений (определений)	0,25

(1)	(2)	(3)	(4)	(5)	(6)	(7)
13 438	4 990 952,71	5 239 972,05	45,133446	34,735453	Метод спутниковых геодезических измерений (определений)	0,25
13 439	4 990 966,58	5 239 975,55	45,133571	34,735496	Метод спутниковых геодезических измерений (определений)	0,25
13 440	4 990 977,89	5 239 978,40	45,133673	34,735531	Метод спутниковых геодезических измерений (определений)	0,25
13 441	4 990 988,19	5 239 981,64	45,133766	34,735571	Метод спутниковых геодезических измерений (определений)	0,25
13 442	4 990 998,27	5 239 984,51	45,133857	34,735606	Метод спутниковых геодезических измерений (определений)	0,25
13 443	4 991 005,49	5 239 986,00	45,133922	34,735624	Метод спутниковых геодезических измерений (определений)	0,25
13 444	4 991 016,48	5 239 986,96	45,134021	34,735635	Метод спутниковых геодезических измерений (определений)	0,25
13 445	4 991 024,25	5 239 988,30	45,134091	34,735651	Метод спутниковых геодезических измерений (определений)	0,25
13 446	4 991 030,12	5 239 990,48	45,134144	34,735678	Метод спутниковых геодезических измерений (определений)	0,25
13 447	4 991 037,09	5 239 993,92	45,134207	34,735721	Метод спутниковых геодезических измерений (определений)	0,25
13 448	4 991 057,49	5 239 998,98	45,134391	34,735783	Метод спутниковых геодезических измерений (определений)	0,25
13 449	4 991 063,59	5 240 000,06	45,134446	34,735796	Метод спутниковых геодезических измерений (определений)	0,25
13 450	4 991 069,04	5 240 000,37	45,134495	34,735799	Метод спутниковых геодезических измерений (определений)	0,25
13 451	4 991 073,24	5 240 002,27	45,134533	34,735823	Метод спутниковых геодезических измерений (определений)	0,25
13 452	4 991 079,00	5 240 004,45	45,134585	34,735850	Метод спутниковых геодезических измерений (определений)	0,25
13 453	4 991 092,40	5 240 008,77	45,134706	34,735903	Метод спутниковых геодезических измерений (определений)	0,25

(1)	(2)	(3)	(4)	(5)	(6)	(7)
13 454	4 991 119,80	5 240 015,85	45,134953	34,735990	Метод спутниковых геодезических измерений (определений)	0,25
13 455	4 991 128,66	5 240 018,63	45,135033	34,736024	Метод спутниковых геодезических измерений (определений)	0,25
13 456	4 991 134,08	5 240 021,20	45,135082	34,736056	Метод спутниковых геодезических измерений (определений)	0,25
13 457	4 991 137,61	5 240 024,52	45,135114	34,736098	Метод спутниковых геодезических измерений (определений)	0,25
13 458	4 991 140,59	5 240 025,91	45,135141	34,736115	Метод спутниковых геодезических измерений (определений)	0,25
13 459	4 991 143,71	5 240 026,16	45,135169	34,736118	Метод спутниковых геодезических измерений (определений)	0,25
13 460	4 991 148,38	5 240 025,59	45,135211	34,736110	Метод спутниковых геодезических измерений (определений)	0,25
13 461	4 991 151,14	5 240 027,08	45,135236	34,736129	Метод спутниковых геодезических измерений (определений)	0,25
13 462	4 991 153,89	5 240 031,13	45,135261	34,736180	Метод спутниковых геодезических измерений (определений)	0,25
13 463	4 991 156,98	5 240 032,80	45,135289	34,736201	Метод спутниковых геодезических измерений (определений)	0,25
13 464	4 991 160,55	5 240 031,81	45,135321	34,736188	Метод спутниковых геодезических измерений (определений)	0,25
13 465	4 991 163,79	5 240 029,73	45,135350	34,736161	Метод спутниковых геодезических измерений (определений)	0,25
13 466	4 991 167,12	5 240 029,75	45,135380	34,736161	Метод спутниковых геодезических измерений (определений)	0,25
13 467	4 991 173,00	5 240 030,60	45,135433	34,736171	Метод спутниковых геодезических измерений (определений)	0,25
13 468	4 991 179,78	5 240 030,67	45,135494	34,736171	Метод спутниковых геодезических измерений (определений)	0,25
13 469	4 991 185,11	5 240 031,20	45,135542	34,736177	Метод спутниковых геодезических измерений (определений)	0,25

(1)	(2)	(3)	(4)	(5)	(6)	(7)
13 470	4 991 190,32	5 240 033,12	45,135589	34,736201	Метод спутниковых геодезических измерений (определений)	0,25
13 471	4 991 196,18	5 240 036,57	45,135642	34,736244	Метод спутниковых геодезических измерений (определений)	0,25
13 472	4 991 203,27	5 240 038,99	45,135706	34,736274	Метод спутниковых геодезических измерений (определений)	0,25
13 473	4 991 208,59	5 240 040,94	45,135754	34,736298	Метод спутниковых геодезических измерений (определений)	0,25
13 474	4 991 216,77	5 240 044,95	45,135828	34,736348	Метод спутниковых геодезических измерений (определений)	0,25
13 475	4 991 225,95	5 240 048,89	45,135911	34,736397	Метод спутниковых геодезических измерений (определений)	0,25
13 476	4 991 242,04	5 240 052,41	45,136056	34,736440	Метод спутниковых геодезических измерений (определений)	0,25
13 477	4 991 272,55	5 240 058,14	45,136331	34,736509	Метод спутниковых геодезических измерений (определений)	0,25
13 478	4 991 293,96	5 240 062,98	45,136524	34,736568	Метод спутниковых геодезических измерений (определений)	0,25
13 479	4 991 310,26	5 240 067,21	45,136671	34,736620	Метод спутниковых геодезических измерений (определений)	0,25
13 480	4 991 334,66	5 240 072,89	45,136891	34,736689	Метод спутниковых геодезических измерений (определений)	0,25
13 481	4 991 342,63	5 240 075,48	45,136963	34,736721	Метод спутниковых геодезических измерений (определений)	0,25
13 482	4 991 349,60	5 240 079,57	45,137026	34,736772	Метод спутниковых геодезических измерений (определений)	0,25
13 483	4 991 374,73	5 240 089,32	45,137253	34,736893	Метод спутниковых геодезических измерений (определений)	0,25
13 484	4 991 385,92	5 240 093,82	45,137354	34,736949	Метод спутниковых геодезических измерений (определений)	0,25
13 485	4 991 401,66	5 240 097,19	45,137496	34,736990	Метод спутниковых геодезических измерений (определений)	0,25

(1)	(2)	(3)	(4)	(5)	(6)	(7)
13 486	4 991 411,43	5 240 098,70	45,137584	34,737008	Метод спутниковых геодезических измерений (определений)	0,25
13 487	4 991 422,09	5 240 099,43	45,137680	34,737016	Метод спутниковых геодезических измерений (определений)	0,25
13 488	4 991 438,88	5 240 100,46	45,137831	34,737027	Метод спутниковых геодезических измерений (определений)	0,25
13 489	4 991 447,41	5 240 101,73	45,137908	34,737042	Метод спутниковых геодезических измерений (определений)	0,25
13 490	4 991 451,17	5 240 104,12	45,137942	34,737072	Метод спутниковых геодезических измерений (определений)	0,25
13 491	4 991 456,56	5 240 109,43	45,137991	34,737139	Метод спутниковых геодезических измерений (определений)	0,25
13 492	4 991 461,09	5 240 113,42	45,138032	34,737189	Метод спутниковых геодезических измерений (определений)	0,25
13 493	4 991 465,52	5 240 114,47	45,138072	34,737202	Метод спутниковых геодезических измерений (определений)	0,25
13 494	4 991 472,44	5 240 111,71	45,138134	34,737166	Метод спутниковых геодезических измерений (определений)	0,25
13 495	4 991 475,82	5 240 107,72	45,138164	34,737115	Метод спутниковых геодезических измерений (определений)	0,25
13 496	4 991 478,43	5 240 100,98	45,138187	34,737029	Метод спутниковых геодезических измерений (определений)	0,25
13 497	4 991 482,26	5 240 095,91	45,138221	34,736964	Метод спутниковых геодезических измерений (определений)	0,25
13 498	4 991 489,07	5 240 092,66	45,138282	34,736922	Метод спутниковых геодезических измерений (определений)	0,25
13 499	4 991 497,77	5 240 088,90	45,138360	34,736873	Метод спутниковых геодезических измерений (определений)	0,25
13 500	4 991 504,69	5 240 085,42	45,138422	34,736828	Метод спутниковых геодезических измерений (определений)	0,25
13 501	4 991 514,71	5 240 083,25	45,138512	34,736799	Метод спутниковых геодезических измерений (определений)	0,25

(1)	(2)	(3)	(4)	(5)	(6)	(7)
13 502	4 991 524,74	5 240 081,45	45,138602	34,736775	Метод спутниковых геодезических измерений (определений)	0,25
13 503	4 991 531,43	5 240 079,39	45,138662	34,736748	Метод спутниковых геодезических измерений (определений)	0,25
13 504	4 991 539,14	5 240 075,44	45,138731	34,736697	Метод спутниковых геодезических измерений (определений)	0,25
13 505	4 991 546,52	5 240 070,24	45,138797	34,736630	Метод спутниковых геодезических измерений (определений)	0,25
13 506	4 991 551,66	5 240 067,54	45,138843	34,736595	Метод спутниковых геодезических измерений (определений)	0,25
13 507	4 991 558,57	5 240 065,32	45,138905	34,736566	Метод спутниковых геодезических измерений (определений)	0,25
13 508	4 991 566,49	5 240 062,82	45,138976	34,736533	Метод спутниковых геодезических измерений (определений)	0,25
13 509	4 991 573,19	5 240 059,33	45,139036	34,736488	Метод спутниковых геодезических измерений (определений)	0,25
13 510	4 991 576,67	5 240 055,75	45,139067	34,736442	Метод спутниковых геодезических измерений (определений)	0,25
13 511	4 991 579,05	5 240 050,10	45,139088	34,736370	Метод спутниковых геодезических измерений (определений)	0,25
13 512	4 991 582,21	5 240 045,49	45,139116	34,736311	Метод спутниковых геодезических измерений (определений)	0,25
13 513	4 991 590,72	5 240 038,80	45,139192	34,736225	Метод спутниковых геодезических измерений (определений)	0,25
13 514	4 991 595,66	5 240 033,80	45,139236	34,736161	Метод спутниковых геодезических измерений (определений)	0,25
13 515	4 991 601,12	5 240 031,91	45,139285	34,736136	Метод спутниковых геодезических измерений (определений)	0,25
13 516	4 991 607,89	5 240 032,82	45,139346	34,736147	Метод спутниковых геодезических измерений (определений)	0,25
13 517	4 991 613,13	5 240 031,63	45,139393	34,736131	Метод спутниковых геодезических измерений (определений)	0,25

(1)	(2)	(3)	(4)	(5)	(6)	(7)
13 518	4 991 618,50	5 240 028,04	45,139441	34,736085	Метод спутниковых геодезических измерений (определений)	0,25
13 519	4 991 623,76	5 240 023,94	45,139488	34,736032	Метод спутниковых геодезических измерений (определений)	0,25
13 520	4 991 636,04	5 240 018,07	45,139598	34,735956	Метод спутниковых геодезических измерений (определений)	0,25
13 521	4 991 641,73	5 240 016,09	45,139649	34,735930	Метод спутниковых геодезических измерений (определений)	0,25
13 522	4 991 647,29	5 240 015,13	45,139699	34,735917	Метод спутниковых геодезических измерений (определений)	0,25
13 523	4 991 650,87	5 240 012,64	45,139731	34,735885	Метод спутниковых геодезических измерений (определений)	0,25
13 524	4 991 654,71	5 240 005,99	45,139765	34,735800	Метод спутниковых геодезических измерений (определений)	0,25
13 525	4 991 656,86	5 240 002,84	45,139784	34,735760	Метод спутниковых геодезических измерений (определений)	0,25
13 526	4 991 662,01	5 239 999,68	45,139830	34,735719	Метод спутниковых геодезических измерений (определений)	0,25
13 527	4 991 672,61	5 239 994,66	45,139925	34,735654	Метод спутниковых геодезических измерений (определений)	0,25
13 528	4 991 685,33	5 239 988,81	45,140039	34,735578	Метод спутниковых геодезических измерений (определений)	0,25
13 529	4 991 693,04	5 239 984,86	45,140108	34,735527	Метод спутниковых геодезических измерений (определений)	0,25
13 530	4 991 704,21	5 239 978,68	45,140208	34,735447	Метод спутниковых геодезических измерений (определений)	0,25
13 531	4 991 713,03	5 239 974,34	45,140287	34,735391	Метод спутниковых геодезических измерений (определений)	0,25
13 532	4 991 717,51	5 239 971,55	45,140327	34,735355	Метод спутниковых геодезических измерений (определений)	0,25
13 533	4 991 721,74	5 239 969,95	45,140365	34,735334	Метод спутниковых геодезических измерений (определений)	0,25

(1)	(2)	(3)	(4)	(5)	(6)	(7)
13 534	4 991 727,43	5 239 968,36	45,140416	34,735313	Метод спутниковых геодезических измерений (определений)	0,25
13 535	4 991 737,33	5 239 967,12	45,140505	34,735296	Метод спутниковых геодезических измерений (определений)	0,25
13 536	4 991 748,02	5 239 964,71	45,140601	34,735264	Метод спутниковых геодезических измерений (определений)	0,25
13 537	4 991 754,38	5 239 963,26	45,140658	34,735245	Метод спутниковых геодезических измерений (определений)	0,25
13 538	4 991 762,86	5 239 959,41	45,140734	34,735195	Метод спутниковых геодезических измерений (определений)	0,25
13 539	4 991 777,57	5 239 955,39	45,140866	34,735142	Метод спутниковых геодезических измерений (определений)	0,25
13 540	4 991 787,02	5 239 953,58	45,140951	34,735118	Метод спутниковых геодезических измерений (определений)	0,25
13 541	4 991 796,24	5 239 953,89	45,141034	34,735121	Метод спутниковых геодезических измерений (определений)	0,25
13 542	4 991 804,82	5 239 953,35	45,141111	34,735113	Метод спутниковых геодезических измерений (определений)	0,25
13 543	4 991 814,51	5 239 951,10	45,141198	34,735083	Метод спутниковых геодезических измерений (определений)	0,25
13 544	4 991 828,21	5 239 947,46	45,141321	34,735035	Метод спутниковых геодезических измерений (определений)	0,25
13 545	4 991 840,91	5 239 944,41	45,141435	34,734995	Метод спутниковых геодезических измерений (определений)	0,25
13 546	4 991 853,61	5 239 942,03	45,141549	34,734963	Метод спутниковых геодезических измерений (определений)	0,25
13 547	4 991 864,29	5 239 939,75	45,141645	34,734933	Метод спутниковых геодезических измерений (определений)	0,25
13 548	4 991 874,89	5 239 936,23	45,141740	34,734887	Метод спутниковых геодезических измерений (определений)	0,25
13 549	4 991 886,84	5 239 929,13	45,141847	34,734795	Метод спутниковых геодезических измерений (определений)	0,25

(1)	(2)	(3)	(4)	(5)	(6)	(7)
13 550	4 991 893,11	5 239 925,56	45,141903	34,734749	Метод спутниковых геодезических измерений (определений)	0,25
13 551	4 991 900,61	5 239 919,26	45,141970	34,734668	Метод спутниковых геодезических измерений (определений)	0,25
13 552	4 991 908,36	5 239 910,75	45,142039	34,734559	Метод спутниковых геодезических измерений (определений)	0,25
13 553	4 991 918,12	5 239 901,01	45,142126	34,734434	Метод спутниковых геодезических измерений (определений)	0,25
13 554	4 991 928,76	5 239 891,83	45,142221	34,734316	Метод спутниковых геодезических измерений (определений)	0,25
13 555	4 991 938,96	5 239 883,29	45,142312	34,734206	Метод спутниковых геодезических измерений (определений)	0,25
13 556	4 991 950,40	5 239 873,09	45,142414	34,734075	Метод спутниковых геодезических измерений (определений)	0,25
13 557	4 991 960,81	5 239 864,53	45,142507	34,733965	Метод спутниковых геодезических измерений (определений)	0,25
13 558	4 991 968,33	5 239 857,29	45,142574	34,733872	Метод спутниковых геодезических измерений (определений)	0,25
13 559	4 991 977,53	5 239 848,34	45,142656	34,733757	Метод спутниковых геодезических измерений (определений)	0,25
13 560	4 991 988,64	5 239 837,26	45,142755	34,733615	Метод спутниковых геодезических измерений (определений)	0,25
13 561	4 992 000,75	5 239 826,28	45,142863	34,733474	Метод спутниковых геодезических измерений (определений)	0,25
13 562	4 992 006,92	5 239 820,45	45,142918	34,733399	Метод спутниковых геодезических измерений (определений)	0,25
13 563	4 992 012,65	5 239 813,11	45,142969	34,733305	Метод спутниковых геодезических измерений (определений)	0,25
13 564	4 992 024,17	5 239 805,44	45,143072	34,733206	Метод спутниковых геодезических измерений (определений)	0,25
13 565	4 992 028,83	5 239 806,41	45,143114	34,733218	Метод спутниковых геодезических измерений (определений)	0,25

(1)	(2)	(3)	(4)	(5)	(6)	(7)
13 566	4 992 033,86	5 239 804,65	45,143159	34,733195	Метод спутниковых геодезических измерений (определений)	0,25
13 567	4 992 043,60	5 239 796,11	45,143246	34,733085	Метод спутниковых геодезических измерений (определений)	0,25
13 568	4 992 057,41	5 239 781,51	45,143369	34,732898	Метод спутниковых геодезических измерений (определений)	0,25
13 569	4 992 069,96	5 239 769,45	45,143481	34,732743	Метод спутниковых геодезических измерений (определений)	0,25
13 570	4 992 079,29	5 239 760,88	45,143564	34,732633	Метод спутниковых геодезических измерений (определений)	0,25
13 571	4 992 085,34	5 239 755,04	45,143618	34,732558	Метод спутниковых геодезических измерений (определений)	0,25
13 572	4 992 091,05	5 239 749,75	45,143669	34,732490	Метод спутниковых геодезических измерений (определений)	0,25
13 573	4 992 101,34	5 239 743,33	45,143761	34,732407	Метод спутниковых геодезических измерений (определений)	0,25
13 574	4 992 105,38	5 239 738,33	45,143797	34,732343	Метод спутниковых геодезических измерений (определений)	0,25
13 575	4 992 109,13	5 239 730,01	45,143830	34,732237	Метод спутниковых геодезических измерений (определений)	0,25
13 576	4 992 113,86	5 239 723,86	45,143872	34,732158	Метод спутниковых геодезических измерений (определений)	0,25
13 577	4 992 119,13	5 239 718,72	45,143919	34,732092	Метод спутниковых геодезических измерений (определений)	0,25
13 578	4 992 135,27	5 239 704,78	45,144063	34,731913	Метод спутниковых геодезических измерений (определений)	0,25
13 579	4 992 161,57	5 239 685,60	45,144298	34,731666	Метод спутниковых геодезических измерений (определений)	0,25
13 580	4 992 181,27	5 239 671,72	45,144474	34,731487	Метод спутниковых геодезических измерений (определений)	0,25
13 581	4 992 203,97	5 239 656,27	45,144677	34,731288	Метод спутниковых геодезических измерений (определений)	0,25

(1)	(2)	(3)	(4)	(5)	(6)	(7)
13 582	4 992 230,83	5 239 637,33	45,144917	34,731044	Метод спутниковых геодезических измерений (определений)	0,25
13 583	4 992 251,99	5 239 621,25	45,145106	34,730837	Метод спутниковых геодезических измерений (определений)	0,25
13 584	4 992 265,31	5 239 611,10	45,145225	34,730706	Метод спутниковых геодезических измерений (определений)	0,25
13 585	4 992 277,87	5 239 599,95	45,145337	34,730563	Метод спутниковых геодезических измерений (определений)	0,25
13 586	4 992 285,26	5 239 594,22	45,145403	34,730489	Метод спутниковых геодезических измерений (определений)	0,25
13 587	4 992 298,34	5 239 586,16	45,145520	34,730385	Метод спутниковых геодезических измерений (определений)	0,25
13 588	4 992 309,84	5 239 579,28	45,145623	34,730296	Метод спутниковых геодезических измерений (определений)	0,25
13 589	4 992 319,02	5 239 573,21	45,145705	34,730218	Метод спутниковых геодезических измерений (определений)	0,25
13 590	4 992 333,46	5 239 562,82	45,145834	34,730084	Метод спутниковых геодезических измерений (определений)	0,25
13 591	4 992 339,05	5 239 558,93	45,145884	34,730034	Метод спутниковых геодезических измерений (определений)	0,25
13 592	4 992 345,86	5 239 556,31	45,145945	34,730000	Метод спутниковых геодезических измерений (определений)	0,25
13 593	4 992 354,43	5 239 554,92	45,146022	34,729981	Метод спутниковых геодезических измерений (определений)	0,25
13 594	4 992 365,11	5 239 554,00	45,146118	34,729968	Метод спутниковых геодезических измерений (определений)	0,25
13 595	4 992 383,13	5 239 552,05	45,146280	34,729941	Метод спутниковых геодезических измерений (определений)	0,25
13 596	4 992 405,93	5 239 549,97	45,146485	34,729912	Метод спутниковых геодезических измерений (определений)	0,25
13 597	4 992 416,62	5 239 548,98	45,146581	34,729898	Метод спутниковых геодезических измерений (определений)	0,25

(1)	(2)	(3)	(4)	(5)	(6)	(7)
13 598	4 992 425,41	5 239 548,21	45,146660	34,729887	Метод спутниковых геодезических измерений (определений)	0,25
13 599	4 992 432,42	5 239 547,09	45,146723	34,729872	Метод спутниковых геодезических измерений (определений)	0,25
13 600	4 992 441,76	5 239 546,07	45,146807	34,729858	Метод спутниковых геодезических измерений (определений)	0,25
13 601	4 992 450,67	5 239 544,83	45,146887	34,729841	Метод спутниковых геодезических измерений (определений)	0,25
13 602	4 992 455,58	5 239 543,60	45,146931	34,729825	Метод спутниковых геодезических измерений (определений)	0,25
13 603	4 992 460,82	5 239 541,47	45,146978	34,729797	Метод спутниковых геодезических измерений (определений)	0,25
13 604	4 992 465,16	5 239 540,63	45,147017	34,729786	Метод спутниковых геодезических измерений (определений)	0,25
13 605	4 992 472,28	5 239 538,97	45,147081	34,729764	Метод спутниковых геодезических измерений (определений)	0,25
13 606	4 992 478,31	5 239 536,34	45,147135	34,729730	Метод спутниковых геодезических измерений (определений)	0,25
13 607	4 992 484,02	5 239 531,83	45,147186	34,729672	Метод спутниковых геодезических измерений (определений)	0,25
13 608	4 992 488,85	5 239 526,61	45,147229	34,729605	Метод спутниковых геодезических измерений (определений)	0,25
13 609	4 992 496,35	5 239 520,62	45,147296	34,729528	Метод спутниковых геодезических измерений (определений)	0,25
13 610	4 992 502,40	5 239 516,43	45,147350	34,729474	Метод спутниковых геодезических измерений (определений)	0,25
13 611	4 992 511,45	5 239 511,74	45,147431	34,729413	Метод спутниковых геодезических измерений (определений)	0,25
13 612	4 992 519,48	5 239 508,27	45,147503	34,729368	Метод спутниковых геодезических измерений (определений)	0,25
13 613	4 992 526,40	5 239 505,34	45,147565	34,729330	Метод спутниковых геодезических измерений (определений)	0,25

(1)	(2)	(3)	(4)	(5)	(6)	(7)
13 614	4 992 532,28	5 239 505,87	45,147618	34,729336	Метод спутниковых геодезических измерений (определений)	0,25
13 615	4 992 537,18	5 239 505,39	45,147662	34,729329	Метод спутниковых геодезических измерений (определений)	0,25
13 616	4 992 540,41	5 239 504,06	45,147691	34,729312	Метод спутниковых геодезических измерений (определений)	0,25
13 617	4 992 540,66	5 239 501,31	45,147693	34,729277	Метод спутниковых геодезических измерений (определений)	0,25
13 618	4 992 555,83	5 239 496,36	45,147829	34,729212	Метод спутниковых геодезических измерений (определений)	0,25
13 619	4 992 567,20	5 239 493,24	45,147931	34,729171	Метод спутниковых геодезических измерений (определений)	0,25
13 620	4 992 580,23	5 239 489,83	45,148048	34,729126	Метод спутниковых геодезических измерений (определений)	0,25
13 621	4 992 609,10	5 239 482,23	45,148307	34,729026	Метод спутниковых геодезических измерений (определений)	0,25
13 622	4 992 620,35	5 239 479,02	45,148408	34,728984	Метод спутниковых геодезических измерений (определений)	0,25
13 623	4 992 625,68	5 239 478,45	45,148456	34,728976	Метод спутниковых геодезических измерений (определений)	0,25
13 624	4 992 631,46	5 239 478,91	45,148508	34,728981	Метод спутниковых геодезических измерений (определений)	0,25
13 625	4 992 637,57	5 239 479,44	45,148563	34,728987	Метод спутниковых геодезических измерений (определений)	0,25
13 626	4 992 644,14	5 239 478,63	45,148622	34,728976	Метод спутниковых геодезических измерений (определений)	0,25
13 627	4 992 656,62	5 239 474,67	45,148734	34,728924	Метод спутниковых геодезических измерений (определений)	0,25
13 628	4 992 662,31	5 239 472,60	45,148785	34,728897	Метод спутниковых геодезических измерений (определений)	0,25
13 629	4 992 667,11	5 239 469,65	45,148828	34,728859	Метод спутниковых геодезических измерений (определений)	0,25

(1)	(2)	(3)	(4)	(5)	(6)	(7)
13 630	4 992 672,02	5 239 467,40	45,148872	34,728830	Метод спутниковых геодезических измерений (определений)	0,25
13 631	4 992 681,83	5 239 465,06	45,148960	34,728799	Метод спутниковых геодезических измерений (определений)	0,25
13 632	4 992 702,88	5 239 460,70	45,149149	34,728741	Метод спутниковых геодезических измерений (определений)	0,25
13 633	4 992 710,80	5 239 458,20	45,149220	34,728708	Метод спутниковых геодезических измерений (определений)	0,25
13 634	4 992 716,06	5 239 453,61	45,149267	34,728649	Метод спутниковых геодезических измерений (определений)	0,25
13 635	4 992 721,92	5 239 444,77	45,149319	34,728536	Метод спутниковых геодезических измерений (определений)	0,25
13 636	4 992 729,54	5 239 439,10	45,149387	34,728463	Метод спутниковых геодезических измерений (определений)	0,25
13 637	4 992 736,69	5 239 436,33	45,149451	34,728427	Метод спутниковых геодезических измерений (определений)	0,25
13 638	4 992 750,70	5 239 434,58	45,149577	34,728403	Метод спутниковых геодезических измерений (определений)	0,25
13 639	4 992 767,04	5 239 434,10	45,149724	34,728395	Метод спутниковых геодезических измерений (определений)	0,25
13 640	4 992 787,05	5 239 434,53	45,149904	34,728398	Метод спутниковых геодезических измерений (определений)	0,25
13 641	4 992 798,82	5 239 435,68	45,150010	34,728411	Метод спутниковых геодезических измерений (определений)	0,25
13 642	4 992 809,36	5 239 436,15	45,150105	34,728416	Метод спутниковых геодезических измерений (определений)	0,25
13 643	4 992 821,24	5 239 437,37	45,150212	34,728430	Метод спутниковых геодезических измерений (определений)	0,25
13 644	4 992 828,91	5 239 439,34	45,150281	34,728454	Метод спутниковых геодезических измерений (определений)	0,25
13 645	4 992 838,98	5 239 443,15	45,150372	34,728501	Метод спутниковых геодезических измерений (определений)	0,25

(1)	(2)	(3)	(4)	(5)	(6)	(7)
13 646	4 992 846,30	5 239 444,77	45,150438	34,728521	Метод спутниковых геодезических измерений (определений)	0,25
13 647	4 992 856,40	5 239 445,04	45,150529	34,728523	Метод спутниковых геодезических измерений (определений)	0,25
13 648	4 992 868,74	5 239 446,01	45,150640	34,728534	Метод спутниковых геодезических измерений (определений)	0,25
13 649	4 992 881,53	5 239 445,98	45,150755	34,728532	Метод спутниковых геодезических измерений (определений)	0,25
13 650	4 992 894,87	5 239 444,84	45,150875	34,728516	Метод спутниковых геодезических измерений (определений)	0,25
13 651	4 992 913,68	5 239 441,65	45,151044	34,728473	Метод спутниковых геодезических измерений (определений)	0,25
13 652	4 992 930,15	5 239 439,68	45,151192	34,728446	Метод спутниковых геодезических измерений (определений)	0,25
13 653	4 992 944,27	5 239 438,54	45,151319	34,728430	Метод спутниковых геодезических измерений (определений)	0,25
13 654	4 992 951,84	5 239 438,48	45,151387	34,728428	Метод спутниковых геодезических измерений (определений)	0,25
13 655	4 992 959,62	5 239 438,30	45,151457	34,728425	Метод спутниковых геодезических измерений (определений)	0,25
13 656	4 992 963,84	5 239 438,59	45,151495	34,728428	Метод спутниковых геодезических измерений (определений)	0,25
13 657	4 992 971,47	5 239 442,43	45,151564	34,728476	Метод спутниковых геодезических измерений (определений)	0,25
13 658	4 992 976,67	5 239 445,62	45,151611	34,728516	Метод спутниковых геодезических измерений (определений)	0,25
13 659	4 992 995,07	5 239 461,45	45,151778	34,728715	Метод спутниковых геодезических измерений (определений)	0,25
13 660	4 993 003,37	5 239 466,18	45,151853	34,728774	Метод спутниковых геодезических измерений (определений)	0,25
13 661	4 993 012,44	5 239 469,80	45,151935	34,728819	Метод спутниковых геодезических измерений (определений)	0,25

(1)	(2)	(3)	(4)	(5)	(6)	(7)
13 662	4 993 023,77	5 239 470,70	45,152037	34,728829	Метод спутниковых геодезических измерений (определений)	0,25
13 663	4 993 030,90	5 239 468,64	45,152101	34,728802	Метод спутниковых геодезических измерений (определений)	0,25
13 664	4 993 040,26	5 239 466,52	45,152185	34,728774	Метод спутниковых геодезических измерений (определений)	0,25
13 665	4 993 047,38	5 239 466,20	45,152249	34,728769	Метод спутниковых геодезических измерений (определений)	0,25
13 666	4 993 055,15	5 239 466,36	45,152319	34,728770	Метод спутниковых геодезических измерений (определений)	0,25
13 667	4 993 063,39	5 239 465,96	45,152393	34,728764	Метод спутниковых геодезических измерений (определений)	0,25
13 668	4 993 079,28	5 239 465,63	45,152536	34,728758	Метод спутниковых геодезических измерений (определений)	0,25
13 669	4 993 099,63	5 239 464,40	45,152719	34,728740	Метод спутниковых геодезических измерений (определений)	0,25
13 670	4 993 107,30	5 239 463,63	45,152788	34,728729	Метод спутниковых геодезических измерений (определений)	0,25
13 671	4 993 114,57	5 239 460,64	45,152853	34,728690	Метод спутниковых геодезических измерений (определений)	0,25
13 672	4 993 121,73	5 239 455,36	45,152917	34,728622	Метод спутниковых геодезических измерений (определений)	0,25
13 673	4 993 130,13	5 239 448,19	45,152992	34,728530	Метод спутниковых геодезических измерений (определений)	0,25
13 674	4 993 139,78	5 239 438,94	45,153078	34,728411	Метод спутниковых геодезических измерений (определений)	0,25
13 675	4 993 156,39	5 239 422,03	45,153226	34,728194	Метод спутниковых геодезических измерений (определений)	0,25
13 676	4 993 164,59	5 239 412,34	45,153299	34,728070	Метод спутниковых геодезических измерений (определений)	0,25
13 677	4 993 179,89	5 239 392,92	45,153435	34,727821	Метод спутниковых геодезических измерений (определений)	0,25

(1)	(2)	(3)	(4)	(5)	(6)	(7)
13 678	4 993 189,12	5 239 380,10	45,153517	34,727657	Метод спутниковых геодезических измерений (определений)	0,25
13 679	4 993 198,09	5 239 371,91	45,153597	34,727552	Метод спутниковых геодезических измерений (определений)	0,25
13 680	4 993 219,77	5 239 361,45	45,153791	34,727416	Метод спутниковых геодезических измерений (определений)	0,25
13 681	4 993 229,83	5 239 354,78	45,153881	34,727330	Метод спутниковых геодезических измерений (определений)	0,25
13 682	4 993 240,35	5 239 346,79	45,153975	34,727227	Метод спутниковых геодезических измерений (определений)	0,25
13 683	4 993 251,13	5 239 336,19	45,154071	34,727091	Метод спутниковых геодезических измерений (определений)	0,25
13 684	4 993 280,30	5 239 306,74	45,154331	34,726713	Метод спутниковых геодезических измерений (определений)	0,25
13 685	4 993 294,12	5 239 291,84	45,154454	34,726522	Метод спутниковых геодезических измерений (определений)	0,25
13 686	4 993 305,20	5 239 284,24	45,154553	34,726424	Метод спутниковых геодезических измерений (определений)	0,25
13 687	4 993 321,14	5 239 278,11	45,154696	34,726344	Метод спутниковых геодезических измерений (определений)	0,25
13 688	4 993 341,10	5 239 271,36	45,154875	34,726256	Метод спутниковых геодезических измерений (определений)	0,25
13 689	4 993 362,15	5 239 267,58	45,155064	34,726205	Метод спутниковых геодезических измерений (определений)	0,25
13 690	4 993 376,16	5 239 265,98	45,155190	34,726183	Метод спутниковых геодезических измерений (определений)	0,25
13 691	4 993 387,29	5 239 264,90	45,155290	34,726168	Метод спутниковых геодезических измерений (определений)	0,25
13 692	4 993 406,32	5 239 262,73	45,155461	34,726138	Метод спутниковых геодезических измерений (определений)	0,25
13 693	4 993 427,91	5 239 259,62	45,155655	34,726096	Метод спутниковых геодезических измерений (определений)	0,25

(1)	(2)	(3)	(4)	(5)	(6)	(7)
13 694	4 993 439,84	5 239 256,99	45,155762	34,726061	Метод спутниковых геодезических измерений (определений)	0,25
13 695	4 993 458,10	5 239 253,07	45,155926	34,726009	Метод спутниковых геодезических измерений (определений)	0,25
13 696	4 993 472,79	5 239 250,68	45,156058	34,725977	Метод спутниковых геодезических измерений (определений)	0,25
13 697	4 993 487,70	5 239 249,58	45,156192	34,725961	Метод спутниковых геодезических измерений (определений)	0,25
13 698	4 993 501,74	5 239 245,96	45,156318	34,725913	Метод спутниковых геодезических измерений (определений)	0,25
13 699	4 993 514,66	5 239 242,28	45,156434	34,725865	Метод спутниковых геодезических измерений (определений)	0,25
13 700	4 993 529,81	5 239 238,66	45,156570	34,725817	Метод спутниковых геодезических измерений (определений)	0,25
13 701	4 993 548,50	5 239 236,81	45,156738	34,725791	Метод спутниковых геодезических измерений (определений)	0,25
13 702	4 993 558,51	5 239 236,19	45,156828	34,725782	Метод спутниковых геодезических измерений (определений)	0,25
13 703	4 993 570,50	5 239 237,33	45,156936	34,725795	Метод спутниковых геодезических измерений (определений)	0,25
13 704	4 993 587,60	5 239 239,22	45,157090	34,725817	Метод спутниковых геодезических измерений (определений)	0,25
13 705	4 993 601,48	5 239 240,23	45,157215	34,725828	Метод спутниковых геодезических измерений (определений)	0,25
13 706	4 993 618,71	5 239 240,22	45,157370	34,725826	Метод спутниковых геодезических измерений (определений)	0,25
13 707	4 993 636,83	5 239 240,87	45,157533	34,725832	Метод спутниковых геодезических измерений (определений)	0,25
13 708	4 993 654,60	5 239 241,28	45,157693	34,725835	Метод спутниковых геодезических измерений (определений)	0,25
13 709	4 993 681,39	5 239 241,30	45,157934	34,725832	Метод спутниковых геодезических измерений (определений)	0,25

(1)	(2)	(3)	(4)	(5)	(6)	(7)
13 710	4 993 697,74	5 239 239,79	45,158081	34,725811	Метод спутниковых геодезических измерений (определений)	0,25
13 711	4 993 709,98	5 239 238,09	45,158191	34,725788	Метод спутниковых геодезических измерений (определений)	0,25
13 712	4 993 727,46	5 239 235,52	45,158348	34,725753	Метод спутниковых геодезических измерений (определений)	0,25
13 713	4 993 744,15	5 239 233,87	45,158498	34,725730	Метод спутниковых геодезических измерений (определений)	0,25
13 714	4 993 762,48	5 239 233,28	45,158663	34,725720	Метод спутниковых геодезических измерений (определений)	0,25
13 715	4 993 771,50	5 239 232,97	45,158744	34,725715	Метод спутниковых геодезических измерений (определений)	0,25
13 716	4 993 783,28	5 239 232,68	45,158850	34,725710	Метод спутниковых геодезических измерений (определений)	0,25
13 717	4 993 789,84	5 239 232,49	45,158909	34,725707	Метод спутниковых геодезических измерений (определений)	0,25
13 718	4 993 798,52	5 239 230,93	45,158987	34,725686	Метод спутниковых геодезических измерений (определений)	0,25
13 719	4 993 812,11	5 239 228,63	45,159109	34,725655	Метод спутниковых геодезических измерений (определений)	0,25
13 720	4 993 819,02	5 239 226,49	45,159171	34,725627	Метод спутниковых геодезических измерений (определений)	0,25
13 721	4 993 824,17	5 239 222,29	45,159217	34,725573	Метод спутниковых геодезических измерений (определений)	0,25
13 722	4 993 837,43	5 239 218,74	45,159336	34,725526	Метод спутниковых геодезических измерений (определений)	0,25
13 723	4 993 876,63	5 239 211,02	45,159688	34,725423	Метод спутниковых геодезических измерений (определений)	0,25
13 724	4 993 889,77	5 239 207,52	45,159806	34,725377	Метод спутниковых геодезических измерений (определений)	0,25
13 725	4 993 910,18	5 239 201,26	45,159989	34,725295	Метод спутниковых геодезических измерений (определений)	0,25

(1)	(2)	(3)	(4)	(5)	(6)	(7)
13 726	4 993 918,08	5 239 199,30	45,160060	34,725269	Метод спутниковых геодезических измерений (определений)	0,25
13 727	4 993 929,10	5 239 198,13	45,160159	34,725253	Метод спутниковых геодезических измерений (определений)	0,25
13 728	4 993 940,68	5 239 195,67	45,160263	34,725220	Метод спутниковых геодезических измерений (определений)	0,25
13 729	4 993 960,20	5 239 188,38	45,160438	34,725125	Метод спутниковых геодезических измерений (определений)	0,25
13 730	4 993 970,68	5 239 185,96	45,160532	34,725093	Метод спутниковых геодезических измерений (определений)	0,25
13 731	4 993 985,59	5 239 183,81	45,160666	34,725064	Метод спутниковых геодезических измерений (определений)	0,25
13 732	4 993 999,63	5 239 180,35	45,160792	34,725018	Метод спутниковых геодезических измерений (определений)	0,25
13 733	4 994 007,66	5 239 177,51	45,160864	34,724981	Метод спутниковых геодезических измерений (определений)	0,25
13 734	4 994 016,68	5 239 175,39	45,160945	34,724953	Метод спутниковых геодезических измерений (определений)	0,25
13 735	4 994 026,71	5 239 172,74	45,161035	34,724918	Метод спутниковых геодезических измерений (определений)	0,25
13 736	4 994 042,78	5 239 165,90	45,161179	34,724829	Метод спутниковых геодезических измерений (определений)	0,25
13 737	4 994 052,80	5 239 164,11	45,161269	34,724805	Метод спутниковых геодезических измерений (определений)	0,25
13 738	4 994 064,59	5 239 163,03	45,161375	34,724790	Метод спутниковых геодезических измерений (определений)	0,25
13 739	4 994 072,49	5 239 161,15	45,161446	34,724765	Метод спутниковых геодезических измерений (определений)	0,25
13 740	4 994 084,88	5 239 156,01	45,161557	34,724698	Метод спутниковых геодезических измерений (определений)	0,25
13 741	4 994 093,24	5 239 154,19	45,161632	34,724674	Метод спутниковых геодезических измерений (определений)	0,25

(1)	(2)	(3)	(4)	(5)	(6)	(7)
13 742	4 994 108,49	5 239 150,96	45,161769	34,724631	Метод спутниковых геодезических измерений (определений)	0,25
13 743	4 994 122,42	5 239 147,08	45,161894	34,724580	Метод спутниковых геодезических измерений (определений)	0,25
13 744	4 994 151,86	5 239 138,70	45,162158	34,724470	Метод спутниковых геодезических измерений (определений)	0,25
13 745	4 994 180,36	5 239 131,98	45,162414	34,724381	Метод спутниковых геодезических измерений (определений)	0,25
13 746	4 994 210,22	5 239 125,36	45,162682	34,724293	Метод спутниковых геодезических измерений (определений)	0,25
13 747	4 994 240,74	5 239 117,93	45,162956	34,724195	Метод спутниковых геодезических измерений (определений)	0,25
13 748	4 994 258,14	5 239 112,61	45,163112	34,724125	Метод спутниковых геодезических измерений (определений)	0,25
13 749	4 994 281,07	5 239 108,04	45,163318	34,724064	Метод спутниковых геодезических измерений (определений)	0,25
13 750	4 994 293,22	5 239 105,16	45,163427	34,724026	Метод спутниковых геодезических измерений (определений)	0,25
13 751	4 994 304,68	5 239 103,37	45,163530	34,724002	Метод спутниковых геодезических измерений (определений)	0,25
13 752	4 994 314,80	5 239 102,70	45,163621	34,723992	Метод спутниковых геодезических измерений (определений)	0,25
13 753	4 994 321,60	5 239 100,31	45,163682	34,723961	Метод спутниковых геодезических измерений (определений)	0,25
13 754	4 994 331,44	5 239 095,39	45,163770	34,723897	Метод спутниковых геодезических измерений (определений)	0,25
13 755	4 994 346,92	5 239 091,29	45,163909	34,723843	Метод спутниковых геодезических измерений (определений)	0,25
13 756	4 994 365,75	5 239 085,87	45,164078	34,723772	Метод спутниковых геодезических измерений (определений)	0,25
13 757	4 994 379,35	5 239 082,09	45,164200	34,723722	Метод спутниковых геодезических измерений (определений)	0,25

(1)	(2)	(3)	(4)	(5)	(6)	(7)
13 758	4 994 394,63	5 239 077,20	45,164337	34,723658	Метод спутниковых геодезических измерений (определений)	0,25
13 759	4 994 409,91	5 239 071,29	45,164474	34,723581	Метод спутниковых геодезических измерений (определений)	0,25
13 760	4 994 420,65	5 239 065,02	45,164570	34,723500	Метод спутниковых геодезических измерений (определений)	0,25
13 761	4 994 429,46	5 239 060,78	45,164649	34,723445	Метод спутниковых геодезических измерений (определений)	0,25
13 762	4 994 439,17	5 239 057,24	45,164736	34,723399	Метод спутниковых геодезических измерений (определений)	0,25
13 763	4 994 448,09	5 239 053,34	45,164816	34,723348	Метод спутниковых геодезических измерений (определений)	0,25
13 764	4 994 452,23	5 239 050,24	45,164853	34,723308	Метод спутниковых геодезических измерений (определений)	0,25
13 765	4 994 455,39	5 239 045,37	45,164881	34,723246	Метод спутниковых геодезических измерений (определений)	0,25
13 766	4 994 459,64	5 239 042,13	45,164919	34,723204	Метод спутниковых геодезических измерений (определений)	0,25
13 767	4 994 467,14	5 239 038,67	45,164986	34,723159	Метод спутниковых геодезических измерений (определений)	0,25
13 768	4 994 481,62	5 239 034,16	45,165116	34,723100	Метод спутниковых геодезических измерений (определений)	0,25
13 769	4 994 494,68	5 239 028,63	45,165233	34,723028	Метод спутниковых геодезических измерений (определений)	0,25
13 770	4 994 507,61	5 239 024,11	45,165349	34,722969	Метод спутниковых геодезических измерений (определений)	0,25
13 771	4 994 516,20	5 239 022,55	45,165426	34,722948	Метод спутниковых геодезических измерений (определений)	0,25
13 772	4 994 530,99	5 239 020,31	45,165559	34,722918	Метод спутниковых геодезических измерений (определений)	0,25
13 773	4 994 547,24	5 239 017,95	45,165705	34,722886	Метод спутниковых геодезических измерений (определений)	0,25

(1)	(2)	(3)	(4)	(5)	(6)	(7)
13 774	4 994 559,84	5 239 014,48	45,165818	34,722840	Метод спутниковых геодезических измерений (определений)	0,25
13 775	4 994 592,07	5 239 002,11	45,166107	34,722679	Метод спутниковых геодезических измерений (определений)	0,25
13 776	4 994 610,16	5 238 993,79	45,166269	34,722571	Метод спутниковых геодезических измерений (определений)	0,25
13 777	4 994 633,62	5 238 982,07	45,166479	34,722419	Метод спутниковых геодезических измерений (определений)	0,25
13 778	4 994 654,04	5 238 974,00	45,166662	34,722314	Метод спутниковых геодезических измерений (определений)	0,25
13 779	4 994 664,96	5 238 970,57	45,166760	34,722269	Метод спутниковых геодезических измерений (определений)	0,25
13 780	4 994 676,54	5 238 967,31	45,166864	34,722226	Метод спутниковых геодезических измерений (определений)	0,25
13 781	4 994 688,25	5 238 963,41	45,166969	34,722175	Метод спутниковых геодезических измерений (определений)	0,25
13 782	4 994 730,77	5 238 945,81	45,167350	34,721946	Метод спутниковых геодезических измерений (определений)	0,25
13 783	4 994 760,91	5 238 932,04	45,167620	34,721767	Метод спутниковых геодезических измерений (определений)	0,25
13 784	4 994 775,09	5 238 926,03	45,167747	34,721689	Метод спутниковых геодезических измерений (определений)	0,25
13 785	4 994 788,37	5 238 920,44	45,167866	34,721616	Метод спутниковых геодезических измерений (определений)	0,25
13 786	4 994 795,95	5 238 917,60	45,167934	34,721579	Метод спутниковых геодезических измерений (определений)	0,25
13 787	4 994 813,69	5 238 911,31	45,168093	34,721497	Метод спутниковых геодезических измерений (определений)	0,25
13 788	4 994 826,85	5 238 906,09	45,168211	34,721429	Метод спутниковых геодезических измерений (определений)	0,25
13 789	4 994 852,53	5 238 894,93	45,168441	34,721284	Метод спутниковых геодезических измерений (определений)	0,25

(1)	(2)	(3)	(4)	(5)	(6)	(7)
13 790	4 994 867,70	5 238 888,26	45,168577	34,721197	Метод спутниковых геодезических измерений (определений)	0,25
13 791	4 994 878,09	5 238 882,76	45,168670	34,721126	Метод спутниковых геодезических измерений (определений)	0,25
13 792	4 994 886,36	5 238 877,18	45,168744	34,721054	Метод спутниковых геодезических измерений (определений)	0,25
13 793	4 994 898,35	5 238 867,73	45,168851	34,720933	Метод спутниковых геодезических измерений (определений)	0,25
13 794	4 994 904,17	5 238 863,85	45,168903	34,720882	Метод спутниковых геодезических измерений (определений)	0,25
13 795	4 994 910,77	5 238 860,38	45,168962	34,720838	Метод спутниковых геодезических измерений (определений)	0,25
13 796	4 994 916,55	5 238 858,62	45,169014	34,720814	Метод спутниковых геодезических измерений (определений)	0,25
13 797	4 994 922,45	5 238 858,05	45,169067	34,720806	Метод спутниковых геодезических измерений (определений)	0,25
13 798	4 994 928,89	5 238 858,82	45,169125	34,720815	Метод спутниковых геодезических измерений (определений)	0,25
13 799	4 994 935,77	5 238 861,07	45,169187	34,720843	Метод спутниковых геодезических измерений (определений)	0,25
13 800	4 994 947,38	5 238 866,13	45,169292	34,720906	Метод спутниковых геодезических измерений (определений)	0,25
13 801	4 994 953,57	5 238 869,28	45,169348	34,720945	Метод спутниковых геодезических измерений (определений)	0,25
13 802	4 994 960,87	5 238 873,65	45,169414	34,721000	Метод спутниковых геодезических измерений (определений)	0,25
13 803	4 994 967,05	5 238 877,90	45,169470	34,721053	Метод спутниковых геодезических измерений (определений)	0,25
13 804	4 994 975,68	5 238 882,68	45,169548	34,721113	Метод спутниковых геодезических измерений (определений)	0,25
13 805	4 994 981,43	5 238 885,42	45,169600	34,721147	Метод спутниковых геодезических измерений (определений)	0,25

(1)	(2)	(3)	(4)	(5)	(6)	(7)
13 806	4 994 992,63	5 238 889,07	45,169701	34,721192	Метод спутниковых геодезических измерений (определений)	0,25
13 807	4 994 997,16	5 238 891,15	45,169742	34,721218	Метод спутниковых геодезических измерений (определений)	0,25
13 808	4 995 008,45	5 238 896,70	45,169844	34,721287	Метод спутниковых геодезических измерений (определений)	0,25
13 809	4 995 022,40	5 238 902,01	45,169970	34,721353	Метод спутниковых геодезических измерений (определений)	0,25
13 810	4 995 032,49	5 238 904,31	45,170061	34,721381	Метод спутниковых геодезических измерений (определений)	0,25
13 811	4 995 047,26	5 238 904,91	45,170194	34,721387	Метод спутниковых геодезических измерений (определений)	0,25
13 812	4 995 061,40	5 238 902,78	45,170321	34,721358	Метод спутниковых геодезических измерений (определений)	0,25
13 813	4 995 073,09	5 238 899,89	45,170426	34,721320	Метод спутниковых геодезических измерений (определений)	0,25
13 814	4 995 102,76	5 238 890,05	45,170692	34,721191	Метод спутниковых геодезических измерений (определений)	0,25
13 815	4 995 120,25	5 238 884,95	45,170849	34,721124	Метод спутниковых геодезических измерений (определений)	0,25
13 816	4 995 143,68	5 238 876,82	45,171059	34,721018	Метод спутниковых геодезических измерений (определений)	0,25
13 817	4 995 166,19	5 238 870,23	45,171261	34,720932	Метод спутниковых геодезических измерений (определений)	0,25
13 818	4 995 194,28	5 238 861,60	45,171513	34,720818	Метод спутниковых геодезических измерений (определений)	0,25
13 819	4 995 209,23	5 238 855,53	45,171647	34,720739	Метод спутниковых геодезических измерений (определений)	0,25
13 820	4 995 235,68	5 238 844,63	45,171884	34,720597	Метод спутниковых геодезических измерений (определений)	0,25
13 821	4 995 258,10	5 238 836,67	45,172085	34,720493	Метод спутниковых геодезических измерений (определений)	0,25

(1)	(2)	(3)	(4)	(5)	(6)	(7)
13 822	4 995 279,30	5 238 828,29	45,172275	34,720384	Метод спутниковых геодезических измерений (определений)	0,25
13 823	4 995 296,01	5 238 823,36	45,172425	34,720319	Метод спутниковых геодезических измерений (определений)	0,25
13 824	4 995 314,18	5 238 818,73	45,172588	34,720258	Метод спутниковых геодезических измерений (определений)	0,25
13 825	4 995 333,11	5 238 814,04	45,172758	34,720196	Метод спутниковых геодезических измерений (определений)	0,25
13 826	4 995 343,60	5 238 810,77	45,172852	34,720153	Метод спутниковых геодезических измерений (определений)	0,25
13 827	4 995 363,92	5 238 801,77	45,173034	34,720036	Метод спутниковых геодезических измерений (определений)	0,25
13 828	4 995 387,69	5 238 791,22	45,173247	34,719899	Метод спутниковых геодезических измерений (определений)	0,25
13 829	4 995 413,11	5 238 782,89	45,173475	34,719790	Метод спутниковых геодезических измерений (определений)	0,25
13 830	4 995 428,58	5 238 779,90	45,173614	34,719750	Метод спутниковых геодезических измерений (определений)	0,25
13 831	4 995 454,95	5 238 778,03	45,173851	34,719723	Метод спутниковых геодезических измерений (определений)	0,25
13 832	4 995 471,31	5 238 775,84	45,173998	34,719693	Метод спутниковых геодезических измерений (определений)	0,25
13 833	4 995 483,23	5 238 772,81	45,174105	34,719653	Метод спутниковых геодезических измерений (определений)	0,25
13 834	4 995 507,52	5 238 766,90	45,174323	34,719575	Метод спутниковых геодезических измерений (определений)	0,25
13 835	4 995 523,90	5 238 762,74	45,174470	34,719520	Метод спутниковых геодезических измерений (определений)	0,25
13 836	4 995 538,04	5 238 760,12	45,174597	34,719485	Метод спутниковых геодезических измерений (определений)	0,25
13 837	4 995 556,86	5 238 755,21	45,174766	34,719420	Метод спутниковых геодезических измерений (определений)	0,25

(1)	(2)	(3)	(4)	(5)	(6)	(7)
13 838	4 995 581,61	5 238 747,19	45,174988	34,719315	Метод спутниковых геодезических измерений (определений)	0,25
13 839	4 995 605,81	5 238 739,87	45,175205	34,719219	Метод спутниковых геодезических измерений (определений)	0,25
13 840	4 995 620,74	5 238 735,62	45,175339	34,719163	Метод спутниковых геодезических измерений (определений)	0,25
13 841	4 995 635,91	5 238 730,65	45,175475	34,719098	Метод спутниковых геодезических измерений (определений)	0,25
13 842	4 995 642,49	5 238 728,11	45,175534	34,719065	Метод спутниковых геодезических измерений (определений)	0,25
13 843	4 995 653,43	5 238 723,66	45,175632	34,719007	Метод спутниковых геодезических измерений (определений)	0,25
13 844	4 995 660,00	5 238 721,54	45,175691	34,718979	Метод спутниковых геодезических измерений (определений)	0,25
13 845	4 995 681,95	5 238 715,76	45,175888	34,718903	Метод спутниковых геодезических измерений (определений)	0,25
13 846	4 995 688,20	5 238 713,70	45,175944	34,718876	Метод спутниковых геодезических измерений (определений)	0,25
13 847	4 995 698,68	5 238 710,03	45,176038	34,718828	Метод спутниковых геодезических измерений (определений)	0,25
13 848	4 995 703,92	5 238 708,44	45,176085	34,718807	Метод спутниковых геодезических измерений (определений)	0,25
13 849	4 995 721,19	5 238 703,74	45,176240	34,718745	Метод спутниковых геодезических измерений (определений)	0,25
13 850	4 995 741,47	5 238 698,33	45,176422	34,718674	Метод спутниковых геодезических измерений (определений)	0,25
13 851	4 995 751,95	5 238 695,77	45,176516	34,718640	Метод спутниковых геодезических измерений (определений)	0,25
13 852	4 995 762,19	5 238 693,58	45,176608	34,718611	Метод спутниковых геодезических измерений (определений)	0,25
13 853	4 995 773,89	5 238 690,64	45,176713	34,718572	Метод спутниковых геодезических измерений (определений)	0,25

(1)	(2)	(3)	(4)	(5)	(6)	(7)
13 854	4 995 783,47	5 238 688,44	45,176799	34,718543	Метод спутниковых геодезических измерений (определений)	0,25
13 855	4 995 789,60	5 238 686,71	45,176854	34,718520	Метод спутниковых геодезических измерений (определений)	0,25
13 856	4 995 796,96	5 238 684,26	45,176920	34,718488	Метод спутниковых геодезических измерений (определений)	0,25
13 857	4 995 805,65	5 238 681,35	45,176998	34,718450	Метод спутниковых геодезических измерений (определений)	0,25
13 858	4 995 816,35	5 238 678,48	45,177094	34,718412	Метод спутниковых геодезических измерений (определений)	0,25
13 859	4 995 825,05	5 238 676,90	45,177172	34,718391	Метод спутниковых геодезических измерений (определений)	0,25
13 860	4 995 832,06	5 238 675,41	45,177235	34,718371	Метод спутниковых геодезических измерений (определений)	0,25
13 861	4 995 844,09	5 238 672,44	45,177343	34,718332	Метод спутниковых геодезических измерений (определений)	0,25
13 862	4 995 856,23	5 238 669,73	45,177452	34,718296	Метод спутниковых геодезических измерений (определений)	0,25
13 863	4 995 862,26	5 238 667,21	45,177506	34,718263	Метод спутниковых геодезических измерений (определений)	0,25
13 864	4 995 864,06	5 238 665,11	45,177522	34,718236	Метод спутниковых геодезических измерений (определений)	0,25
13 865	4 995 908,75	5 238 651,78	45,177923	34,718061	Метод спутниковых геодезических измерений (определений)	0,25
13 866	4 995 924,92	5 238 647,13	45,178068	34,718000	Метод спутниковых геодезических измерений (определений)	0,25
13 867	4 995 934,17	5 238 644,62	45,178151	34,717967	Метод спутниковых геодезических измерений (определений)	0,25
13 868	4 995 963,24	5 238 638,53	45,178412	34,717886	Метод спутниковых геодезических измерений (определений)	0,25
13 869	4 995 973,49	5 238 635,97	45,178504	34,717852	Метод спутниковых геодезических измерений (определений)	0,25

(1)	(2)	(3)	(4)	(5)	(6)	(7)
13 870	4 995 983,74	5 238 632,70	45,178596	34,717810	Метод спутниковых геодезических измерений (определений)	0,25
13 871	4 995 997,57	5 238 627,49	45,178720	34,717742	Метод спутниковых геодезических измерений (определений)	0,25
13 872	4 996 005,72	5 238 623,72	45,178793	34,717693	Метод спутниковых геодезических измерений (определений)	0,25
13 873	4 996 025,83	5 238 613,52	45,178973	34,717560	Метод спутниковых геодезических измерений (определений)	0,25
13 874	4 996 045,25	5 238 605,05	45,179147	34,717450	Метод спутниковых геодезических измерений (определений)	0,25
13 875	4 996 054,50	5 238 601,38	45,179230	34,717402	Метод спутниковых геодезических измерений (определений)	0,25
13 876	4 996 064,23	5 238 596,13	45,179317	34,717334	Метод спутниковых геодезических измерений (определений)	0,25
13 877	4 996 077,42	5 238 588,87	45,179435	34,717240	Метод спутниковых геодезических измерений (определений)	0,25
13 878	4 996 097,08	5 238 578,61	45,179611	34,717107	Метод спутниковых геодезических измерений (определений)	0,25
13 879	4 996 120,11	5 238 564,69	45,179817	34,716927	Метод спутниковых геодезических измерений (определений)	0,25
13 880	4 996 134,86	5 238 556,26	45,179949	34,716818	Метод спутниковых геодезических измерений (определений)	0,25
13 881	4 996 147,38	5 238 548,43	45,180061	34,716717	Метод спутниковых геодезических измерений (определений)	0,25
13 882	4 996 162,57	5 238 541,50	45,180197	34,716627	Метод спутниковых геодезических измерений (определений)	0,25
13 883	4 996 171,50	5 238 537,42	45,180277	34,716574	Метод спутниковых геодезических измерений (определений)	0,25
13 884	4 996 190,10	5 238 532,57	45,180444	34,716510	Метод спутниковых геодезических измерений (определений)	0,25
13 885	4 996 220,53	5 238 525,17	45,180717	34,716412	Метод спутниковых геодезических измерений (определений)	0,25

(1)	(2)	(3)	(4)	(5)	(6)	(7)
13 886	4 996 236,68	5 238 520,85	45,180862	34,716355	Метод спутниковых геодезических измерений (определений)	0,25
13 887	4 996 248,17	5 238 516,72	45,180965	34,716301	Метод спутниковых геодезических измерений (определений)	0,25
13 888	4 996 259,79	5 238 511,09	45,181069	34,716228	Метод спутниковых геодезических измерений (определений)	0,25
13 889	4 996 279,45	5 238 500,05	45,181245	34,716085	Метод спутниковых геодезических измерений (определений)	0,25
13 890	4 996 324,35	5 238 477,45	45,181647	34,715792	Метод спутниковых геодезических измерений (определений)	0,25
13 891	4 996 359,54	5 238 459,53	45,181962	34,715560	Метод спутниковых геодезических измерений (определений)	0,25
13 892	4 996 381,19	5 238 450,10	45,182156	34,715437	Метод спутниковых геодезических измерений (определений)	0,25
13 893	4 996 394,70	5 238 444,49	45,182277	34,715364	Метод спутниковых геодезических измерений (определений)	0,25
13 894	4 996 400,50	5 238 441,86	45,182329	34,715330	Метод спутниковых геодезических измерений (определений)	0,25
13 895	4 996 405,53	5 238 438,85	45,182374	34,715291	Метод спутниковых геодезических измерений (определений)	0,25
13 896	4 996 417,05	5 238 430,70	45,182477	34,715186	Метод спутниковых геодезических измерений (определений)	0,25
13 897	4 996 421,96	5 238 428,71	45,182521	34,715160	Метод спутниковых геодезических измерений (определений)	0,25
13 898	4 996 427,75	5 238 427,83	45,182573	34,715148	Метод спутниковых геодезических измерений (определений)	0,25
13 899	4 996 437,32	5 238 427,53	45,182659	34,715143	Метод спутниковых геодезических измерений (определений)	0,25
13 900	4 996 448,44	5 238 427,55	45,182759	34,715142	Метод спутниковых геодезических измерений (определений)	0,25
13 901	4 996 453,09	5 238 427,99	45,182801	34,715147	Метод спутниковых геодезических измерений (определений)	0,25

(1)	(2)	(3)	(4)	(5)	(6)	(7)
13 902	4 996 459,75	5 238 428,99	45,182861	34,715159	Метод спутниковых геодезических измерений (определений)	0,25
13 903	4 996 471,95	5 238 431,31	45,182971	34,715187	Метод спутниковых геодезических измерений (определений)	0,25
13 904	4 996 481,06	5 238 432,36	45,183053	34,715199	Метод спутниковых геодезических измерений (определений)	0,25
13 905	4 996 495,61	5 238 433,84	45,183184	34,715216	Метод спутниковых геодезических измерений (определений)	0,25
13 906	4 996 506,05	5 238 434,47	45,183278	34,715223	Метод спутниковых геодезических измерений (определений)	0,25
13 907	4 996 521,04	5 238 435,10	45,183413	34,715229	Метод спутниковых геодезических измерений (определений)	0,25
13 908	4 996 533,16	5 238 434,91	45,183522	34,715225	Метод спутниковых геодезических измерений (определений)	0,25
13 909	4 996 540,41	5 238 433,88	45,183587	34,715211	Метод спутниковых геодезических измерений (определений)	0,25
13 910	4 996 544,76	5 238 431,63	45,183626	34,715182	Метод спутниковых геодезических измерений (определений)	0,25
13 911	4 996 548,24	5 238 427,50	45,183657	34,715129	Метод спутниковых геодезических измерений (определений)	0,25
13 912	4 996 552,42	5 238 419,67	45,183694	34,715029	Метод спутниковых геодезических измерений (определений)	0,25
13 913	4 996 557,86	5 238 410,39	45,183742	34,714911	Метод спутниковых геодезических измерений (определений)	0,25
13 914	4 996 564,49	5 238 401,71	45,183801	34,714799	Метод спутниковых геодезических измерений (определений)	0,25
13 915	4 996 573,95	5 238 390,17	45,183885	34,714651	Метод спутниковых геодезических измерений (определений)	0,25
13 916	4 996 587,21	5 238 375,45	45,184003	34,714462	Метод спутниковых геодезических измерений (определений)	0,25
13 917	4 996 592,82	5 238 368,83	45,184053	34,714377	Метод спутниковых геодезических измерений (определений)	0,25

(1)	(2)	(3)	(4)	(5)	(6)	(7)
13 918	4 996 598,45	5 238 362,20	45,184103	34,714292	Метод спутниковых геодезических измерений (определений)	0,25
13 919	4 996 602,95	5 238 356,27	45,184143	34,714216	Метод спутниковых геодезических измерений (определений)	0,25
13 920	4 996 613,19	5 238 342,71	45,184234	34,714043	Метод спутниковых геодезических измерений (определений)	0,25
13 921	4 996 621,31	5 238 331,78	45,184306	34,713902	Метод спутниковых геодезических измерений (определений)	0,25
13 922	4 996 630,76	5 238 320,07	45,184390	34,713752	Метод спутниковых геодезических измерений (определений)	0,25
13 923	4 996 639,76	5 238 308,70	45,184470	34,713607	Метод спутниковых геодезических измерений (определений)	0,25
13 924	4 996 655,16	5 238 290,37	45,184607	34,713371	Метод спутниковых геодезических измерений (определений)	0,25
13 925	4 996 663,93	5 238 280,95	45,184685	34,713250	Метод спутниковых геодезических измерений (определений)	0,25
13 926	4 996 666,72	5 238 279,25	45,184710	34,713229	Метод спутниковых геодезических измерений (определений)	0,25
13 927	4 996 668,96	5 238 278,48	45,184730	34,713218	Метод спутниковых геодезических измерений (определений)	0,25
13 928	4 996 673,45	5 238 273,71	45,184770	34,713157	Метод спутниковых геодезических измерений (определений)	0,25
13 929	4 996 680,97	5 238 265,24	45,184837	34,713049	Метод спутниковых геодезических измерений (определений)	0,25
13 930	4 996 683,57	5 238 261,64	45,184860	34,713002	Метод спутниковых геодезических измерений (определений)	0,25
13 931	4 996 684,49	5 238 258,20	45,184868	34,712959	Метод спутниковых геодезических измерений (определений)	0,25
13 932	4 996 684,53	5 238 254,41	45,184868	34,712910	Метод спутниковых геодезических измерений (определений)	0,25
13 933	4 996 685,35	5 238 250,34	45,184875	34,712858	Метод спутниковых геодезических измерений (определений)	0,25

(1)	(2)	(3)	(4)	(5)	(6)	(7)
13 934	4 996 687,49	5 238 246,65	45,184894	34,712811	Метод спутниковых геодезических измерений (определений)	0,25
13 935	4 996 693,33	5 238 240,43	45,184946	34,712731	Метод спутниковых геодезических измерений (определений)	0,25
13 936	4 996 697,70	5 238 236,23	45,184985	34,712677	Метод спутниковых геодезических измерений (определений)	0,25
13 937	4 996 702,07	5 238 232,82	45,185024	34,712633	Метод спутниковых геодезических измерений (определений)	0,25
13 938	4 996 708,78	5 238 228,47	45,185084	34,712577	Метод спутниковых геодезических измерений (определений)	0,25
13 939	4 996 720,30	5 238 221,37	45,185187	34,712486	Метод спутниковых геодезических измерений (определений)	0,25
13 940	4 996 726,56	5 238 218,20	45,185243	34,712444	Метод спутниковых геодезических измерений (определений)	0,25
13 941	4 996 732,02	5 238 216,13	45,185292	34,712417	Метод спутниковых геодезических измерений (определений)	0,25
13 942	4 996 737,15	5 238 214,69	45,185338	34,712398	Метод спутниковых геодезических измерений (определений)	0,25
13 943	4 996 743,49	5 238 213,50	45,185395	34,712383	Метод спутниковых геодезических измерений (определений)	0,25
13 944	4 996 762,87	5 238 211,09	45,185569	34,712349	Метод спутниковых геодезических измерений (определений)	0,25
13 945	4 996 789,23	5 238 207,59	45,185806	34,712302	Метод спутниковых геодезических измерений (определений)	0,25
13 946	4 996 807,07	5 238 203,25	45,185966	34,712244	Метод спутниковых геодезических измерений (определений)	0,25
13 947	4 996 821,65	5 238 199,86	45,186097	34,712199	Метод спутниковых геодезических измерений (определений)	0,25
13 948	4 996 839,24	5 238 196,98	45,186255	34,712160	Метод спутниковых геодезических измерений (определений)	0,25
13 949	4 996 862,28	5 238 194,60	45,186462	34,712127	Метод спутниковых геодезических измерений (определений)	0,25

(1)	(2)	(3)	(4)	(5)	(6)	(7)
13 950	4 996 885,41	5 238 192,96	45,186670	34,712104	Метод спутниковых геодезических измерений (определений)	0,25
13 951	4 996 904,01	5 238 190,14	45,186837	34,712065	Метод спутниковых геодезических измерений (определений)	0,25
13 952	4 996 925,82	5 238 185,31	45,187033	34,712001	Метод спутниковых геодезических измерений (определений)	0,25
13 953	4 996 955,65	5 238 181,53	45,187301	34,711950	Метод спутниковых геодезических измерений (определений)	0,25
13 954	4 996 977,36	5 238 178,04	45,187496	34,711902	Метод спутниковых геодезических измерений (определений)	0,25
13 955	4 996 994,95	5 238 174,76	45,187654	34,711858	Метод спутниковых геодезических измерений (определений)	0,25
13 956	4 997 008,43	5 238 172,23	45,187775	34,711825	Метод спутниковых геодезических измерений (определений)	0,25
13 957	4 997 028,57	5 238 169,60	45,187956	34,711789	Метод спутниковых геодезических измерений (определений)	0,25
13 958	4 997 046,38	5 238 167,39	45,188116	34,711758	Метод спутниковых геодезических измерений (определений)	0,25
13 959	4 997 069,08	5 238 163,62	45,188320	34,711707	Метод спутниковых геодезических измерений (определений)	0,25
13 960	4 997 109,05	5 238 157,31	45,188679	34,711622	Метод спутниковых геодезических измерений (определений)	0,25
13 961	4 997 136,10	5 238 153,11	45,188922	34,711565	Метод спутниковых геодезических измерений (определений)	0,25
13 962	4 997 151,92	5 238 149,24	45,189064	34,711514	Метод спутниковых геодезических измерений (определений)	0,25
13 963	4 997 172,74	5 238 145,29	45,189251	34,711461	Метод спутниковых геодезических измерений (определений)	0,25
13 964	4 997 182,98	5 238 143,88	45,189343	34,711442	Метод спутниковых геодезических измерений (определений)	0,25
13 965	4 997 194,20	5 238 144,39	45,189444	34,711447	Метод спутниковых геодезических измерений (определений)	0,25

(1)	(2)	(3)	(4)	(5)	(6)	(7)
13 966	4 997 204,08	5 238 145,99	45,189533	34,711466	Метод спутниковых геодезических измерений (определений)	0,25
13 967	4 997 215,19	5 238 145,70	45,189633	34,711461	Метод спутниковых геодезических измерений (определений)	0,25
13 968	4 997 229,11	5 238 143,71	45,189758	34,711434	Метод спутниковых геодезических измерений (определений)	0,25
13 969	4 997 242,25	5 238 140,62	45,189876	34,711393	Метод спутниковых геодезических измерений (определений)	0,25
13 970	4 997 253,74	5 238 137,36	45,189979	34,711350	Метод спутниковых геодезических измерений (определений)	0,25
13 971	4 997 263,87	5 238 134,78	45,190070	34,711316	Метод спутниковых геодезических измерений (определений)	0,25
13 972	4 997 279,35	5 238 131,64	45,190209	34,711275	Метод спутниковых геодезических измерений (определений)	0,25
13 973	4 997 298,50	5 238 128,52	45,190381	34,711232	Метод спутниковых геодезических измерений (определений)	0,25
13 974	4 997 311,64	5 238 126,53	45,190499	34,711205	Метод спутниковых геодезических измерений (определений)	0,25
13 975	4 997 322,01	5 238 123,80	45,190592	34,711169	Метод спутниковых геодезических измерений (определений)	0,25
13 976	4 997 339,83	5 238 119,81	45,190752	34,711116	Метод спутниковых геодезических измерений (определений)	0,25
13 977	4 997 356,30	5 238 116,58	45,190900	34,711073	Метод спутниковых геодезических измерений (определений)	0,25
13 978	4 997 370,90	5 238 113,97	45,191031	34,711038	Метод спутниковых геодезических измерений (определений)	0,25
13 979	4 997 409,86	5 238 106,57	45,191381	34,710939	Метод спутниковых геодезических измерений (определений)	0,25
13 980	4 997 425,57	5 238 102,57	45,191522	34,710886	Метод спутниковых геодезических измерений (определений)	0,25
13 981	4 997 441,08	5 238 097,23	45,191661	34,710816	Метод спутниковых геодезических измерений (определений)	0,25

(1)	(2)	(3)	(4)	(5)	(6)	(7)
13 982	4 997 453,00	5 238 094,44	45,191768	34,710780	Метод спутниковых геодезических измерений (определений)	0,25
13 983	4 997 474,81	5 238 090,80	45,191964	34,710731	Метод спутниковых геодезических измерений (определений)	0,25
13 984	4 997 486,72	5 238 089,73	45,192071	34,710715	Метод спутниковых геодезических измерений (определений)	0,25
13 985	4 997 504,62	5 238 088,18	45,192232	34,710693	Метод спутниковых геодезических измерений (определений)	0,25
13 986	4 997 512,98	5 238 086,54	45,192307	34,710672	Метод спутниковых геодезических измерений (определений)	0,25
13 987	4 997 526,81	5 238 081,40	45,192431	34,710604	Метод спутниковых геодезических измерений (определений)	0,25
13 988	4 997 535,72	5 238 079,83	45,192511	34,710583	Метод спутниковых геодезических измерений (определений)	0,25
13 989	4 997 545,39	5 238 079,30	45,192598	34,710575	Метод спутниковых геодезических измерений (определений)	0,25
13 990	4 997 592,68	5 238 073,48	45,193023	34,710495	Метод спутниковых геодезических измерений (определений)	0,25
13 991	4 997 617,06	5 238 069,87	45,193242	34,710447	Метод спутниковых геодезических измерений (определений)	0,25
13 992	4 997 627,09	5 238 067,05	45,193332	34,710409	Метод спутниковых геодезических измерений (определений)	0,25
13 993	4 997 652,09	5 238 057,31	45,193556	34,710282	Метод спутниковых геодезических измерений (определений)	0,25
13 994	4 997 671,93	5 238 051,00	45,193734	34,710200	Метод спутниковых геодезических измерений (определений)	0,25
13 995	4 997 682,41	5 238 047,39	45,193828	34,710152	Метод спутниковых геодезических измерений (определений)	0,25
13 996	4 997 692,87	5 238 046,25	45,193922	34,710137	Метод спутниковых геодезических измерений (определений)	0,25
13 997	4 997 704,19	5 238 048,40	45,194024	34,710162	Метод спутниковых геодезических измерений (определений)	0,25

(1)	(2)	(3)	(4)	(5)	(6)	(7)
13 998	4 997 716,36	5 238 053,30	45,194134	34,710223	Метод спутниковых геодезических измерений (определений)	0,25
13 999	4 997 725,65	5 238 059,36	45,194218	34,710299	Метод спутниковых геодезических измерений (определений)	0,25
14 000	4 997 744,06	5 238 074,48	45,194385	34,710489	Метод спутниковых геодезических измерений (определений)	0,25
14 001	4 997 757,27	5 238 087,82	45,194505	34,710658	Метод спутниковых геодезических измерений (определений)	0,25
14 002	4 997 769,12	5 238 103,50	45,194613	34,710856	Метод спутниковых геодезических измерений (определений)	0,25
14 003	4 997 793,46	5 238 137,12	45,194835	34,711280	Метод спутниковых геодезических измерений (определений)	0,25
14 004	4 997 802,92	5 238 147,60	45,194921	34,711412	Метод спутниковых геодезических измерений (определений)	0,25
14 005	4 997 813,59	5 238 159,10	45,195018	34,711557	Метод спутниковых геодезических измерений (определений)	0,25
14 006	4 997 820,83	5 238 168,19	45,195084	34,711672	Метод спутниковых геодезических измерений (определений)	0,25
14 007	4 997 826,34	5 238 173,76	45,195134	34,711743	Метод спутниковых геодезических измерений (определений)	0,25
14 008	4 997 832,51	5 238 179,23	45,195190	34,711811	Метод спутниковых геодезических измерений (определений)	0,25
14 009	4 997 837,46	5 238 185,33	45,195235	34,711888	Метод спутниковых геодезических измерений (определений)	0,25
14 010	4 997 841,97	5 238 189,30	45,195276	34,711938	Метод спутниковых геодезических измерений (определений)	0,25
14 011	4 997 847,94	5 238 192,28	45,195330	34,711975	Метод спутниковых геодезических измерений (определений)	0,25
14 012	4 997 863,45	5 238 197,22	45,195470	34,712036	Метод спутниковых геодезических измерений (определений)	0,25
14 013	4 997 876,10	5 238 199,72	45,195584	34,712067	Метод спутниковых геодезических измерений (определений)	0,25

(1)	(2)	(3)	(4)	(5)	(6)	(7)
14 014	4 997 888,53	5 238 201,56	45,195696	34,712089	Метод спутниковых геодезических измерений (определений)	0,25
14 015	4 997 909,93	5 238 206,41	45,195889	34,712148	Метод спутниковых геодезических измерений (определений)	0,25
14 016	4 997 922,14	5 238 208,48	45,195999	34,712172	Метод спутниковых геодезических измерений (определений)	0,25
14 017	4 997 933,81	5 238 208,51	45,196104	34,712171	Метод спутниковых геодезических измерений (определений)	0,25
14 018	4 997 941,50	5 238 207,02	45,196173	34,712151	Метод спутниковых геодезических измерений (определений)	0,25
14 019	4 997 946,30	5 238 205,09	45,196216	34,712126	Метод спутниковых геодезических измерений (определений)	0,25
14 020	4 997 951,88	5 238 201,47	45,196266	34,712080	Метод спутниковых геодезических измерений (определений)	0,25
14 021	4 997 959,49	5 238 196,82	45,196334	34,712019	Метод спутниковых геодезических измерений (определений)	0,25
14 022	4 997 966,08	5 238 192,81	45,196393	34,711968	Метод спутниковых геодезических измерений (определений)	0,25
14 023	4 997 972,12	5 238 188,55	45,196447	34,711913	Метод спутниковых геодезических измерений (определений)	0,25
14 024	4 997 985,50	5 238 185,93	45,196567	34,711878	Метод спутниковых геодезических измерений (определений)	0,25
14 025	4 997 992,31	5 238 182,85	45,196628	34,711838	Метод спутниковых геодезических измерений (определений)	0,25
14 026	4 997 997,36	5 238 177,64	45,196673	34,711771	Метод спутниковых геодезических измерений (определений)	0,25
14 027	4 998 009,05	5 238 163,67	45,196777	34,711591	Метод спутниковых геодезических измерений (определений)	0,25
14 028	4 998 018,56	5 238 156,77	45,196862	34,711502	Метод спутниковых геодезических измерений (определений)	0,25
14 029	4 998 031,62	5 238 152,35	45,196979	34,711445	Метод спутниковых геодезических измерений (определений)	0,25

(1)	(2)	(3)	(4)	(5)	(6)	(7)
14 030	4 998 045,08	5 238 150,84	45,197100	34,711424	Метод спутниковых геодезических измерений (определений)	0,25
14 031	4 998 059,09	5 238 149,87	45,197226	34,711410	Метод спутниковых геодезических измерений (определений)	0,25
14 032	4 998 089,90	5 238 147,88	45,197503	34,711380	Метод спутниковых геодезических измерений (определений)	0,25
14 033	4 998 141,72	5 238 144,77	45,197969	34,711334	Метод спутниковых геодезических измерений (определений)	0,25
14 034	4 998 162,41	5 238 142,23	45,198155	34,711299	Метод спутниковых геодезических измерений (определений)	0,25
14 035	4 998 177,89	5 238 140,73	45,198294	34,711279	Метод спутниковых геодезических измерений (определений)	0,25
14 036	4 998 199,34	5 238 139,92	45,198487	34,711265	Метод спутниковых геодезических измерений (определений)	0,25
14 037	4 998 221,26	5 238 138,24	45,198684	34,711241	Метод спутниковых геодезических измерений (определений)	0,25
14 038	4 998 256,19	5 238 135,05	45,198998	34,711196	Метод спутниковых геодезических измерений (определений)	0,25
14 039	4 998 303,46	5 238 131,67	45,199423	34,711148	Метод спутниковых геодезических измерений (определений)	0,25
14 040	4 998 332,16	5 238 129,28	45,199681	34,711114	Метод спутниковых геодезических измерений (определений)	0,25
14 041	4 998 355,08	5 238 127,39	45,199887	34,711087	Метод спутниковых геодезических измерений (определений)	0,25
14 042	4 998 369,63	5 238 127,36	45,200018	34,711085	Метод спутниковых геодезических измерений (определений)	0,25
14 043	4 998 386,30	5 238 127,53	45,200168	34,711085	Метод спутниковых геодезических измерений (определений)	0,25
14 044	4 998 401,76	5 238 126,57	45,200307	34,711070	Метод спутниковых геодезических измерений (определений)	0,25
14 045	4 998 411,12	5 238 124,76	45,200391	34,711046	Метод спутниковых геодезических измерений (определений)	0,25

(1)	(2)	(3)	(4)	(5)	(6)	(7)
14 046	4 998 416,78	5 238 124,60	45,200442	34,711043	Метод спутниковых геодезических измерений (определений)	0,25
14 047	4 998 427,88	5 238 126,21	45,200542	34,711063	Метод спутниковых геодезических измерений (определений)	0,25
14 048	4 998 440,66	5 238 126,10	45,200657	34,711060	Метод спутниковых геодезических измерений (определений)	0,25
14 049	4 998 450,90	5 238 124,70	45,200749	34,711040	Метод спутниковых геодезических измерений (определений)	0,25
14 050	4 998 461,38	5 238 122,06	45,200843	34,711006	Метод спутниковых геодезических измерений (определений)	0,25
14 051	4 998 470,51	5 238 120,48	45,200925	34,710984	Метод спутниковых геодезических измерений (определений)	0,25
14 052	4 998 483,51	5 238 120,46	45,201042	34,710982	Метод спутниковых геодезических измерений (определений)	0,25
14 053	4 998 507,97	5 238 119,83	45,201262	34,710971	Метод спутниковых геодезических измерений (определений)	0,25
14 054	4 998 525,98	5 238 118,28	45,201424	34,710949	Метод спутниковых геодезических измерений (определений)	0,25
14 055	4 998 548,58	5 238 115,59	45,201627	34,710912	Метод спутниковых геодезических измерений (определений)	0,25
14 056	4 998 567,27	5 238 114,27	45,201795	34,710893	Метод спутниковых геодезических измерений (определений)	0,25
14 057	4 998 586,30	5 238 112,28	45,201966	34,710866	Метод спутниковых геодезических измерений (определений)	0,25
14 058	4 998 596,30	5 238 111,73	45,202056	34,710857	Метод спутниковых геодезических измерений (определений)	0,25
14 059	4 998 602,06	5 238 112,83	45,202108	34,710871	Метод спутниковых геодезических измерений (определений)	0,25
14 060	4 998 607,04	5 238 115,14	45,202153	34,710900	Метод спутниковых геодезических измерений (определений)	0,25
14 061	4 998 611,23	5 238 119,03	45,202191	34,710948	Метод спутниковых геодезических измерений (определений)	0,25

(1)	(2)	(3)	(4)	(5)	(6)	(7)
14 062	4 998 615,98	5 238 121,99	45,202234	34,710986	Метод спутниковых геодезических измерений (определений)	0,25
14 063	4 998 622,40	5 238 124,66	45,202292	34,711019	Метод спутниковых геодезических измерений (определений)	0,25
14 064	4 998 627,60	5 238 127,14	45,202339	34,711050	Метод спутниковых геодезических измерений (определений)	0,25
14 065	4 998 631,56	5 238 131,82	45,202375	34,711109	Метод спутниковых геодезических измерений (определений)	0,25
14 066	4 998 635,58	5 238 140,88	45,202412	34,711224	Метод спутниковых геодезических измерений (определений)	0,25
14 067	4 998 642,02	5 238 164,59	45,202472	34,711524	Метод спутниковых геодезических измерений (определений)	0,25
14 068	4 998 645,67	5 238 178,06	45,202506	34,711695	Метод спутниковых геодезических измерений (определений)	0,25
14 069	4 998 649,18	5 238 193,83	45,202539	34,711896	Метод спутниковых геодезических измерений (определений)	0,25
14 070	4 998 651,92	5 238 198,23	45,202564	34,711951	Метод спутниковых геодезических измерений (определений)	0,25
14 071	4 998 657,77	5 238 201,51	45,202617	34,711992	Метод спутниковых геодезических измерений (определений)	0,25
14 072	4 998 666,35	5 238 199,87	45,202694	34,711970	Метод спутниковых геодезических измерений (определений)	0,25
14 073	4 998 669,94	5 238 195,98	45,202726	34,711920	Метод спутниковых геодезических измерений (определений)	0,25
14 074	4 998 671,10	5 238 190,95	45,202736	34,711856	Метод спутниковых геодезических измерений (определений)	0,25
14 075	4 998 670,77	5 238 179,58	45,202732	34,711712	Метод спутниковых геодезических измерений (определений)	0,25
14 076	4 998 668,52	5 238 170,05	45,202711	34,711591	Метод спутниковых геодезических измерений (определений)	0,25
14 077	4 998 665,83	5 238 162,56	45,202686	34,711496	Метод спутниковых геодезических измерений (определений)	0,25

(1)	(2)	(3)	(4)	(5)	(6)	(7)
14 078	4 998 662,12	5 238 155,37	45,202652	34,711405	Метод спутниковых геодезических измерений (определений)	0,25
14 079	4 998 660,95	5 238 149,47	45,202641	34,711330	Метод спутниковых геодезических измерений (определений)	0,25
14 080	4 998 661,47	5 238 141,22	45,202645	34,711225	Метод спутниковых геодезических измерений (определений)	0,25
14 081	4 998 659,78	5 238 132,71	45,202629	34,711116	Метод спутниковых геодезических измерений (определений)	0,25
14 082	4 998 656,86	5 238 124,03	45,202602	34,711006	Метод спутниковых геодезических измерений (определений)	0,25
14 083	4 998 656,04	5 238 116,55	45,202594	34,710911	Метод спутниковых геодезических измерений (определений)	0,25
14 084	4 998 657,79	5 238 109,13	45,202609	34,710817	Метод спутниковых геодезических измерений (определений)	0,25
14 085	4 998 661,72	5 238 104,44	45,202644	34,710756	Метод спутниковых геодезических измерений (определений)	0,25
14 086	4 998 668,98	5 238 100,58	45,202709	34,710707	Метод спутниковых геодезических измерений (определений)	0,25
14 087	4 998 681,13	5 238 097,65	45,202818	34,710668	Метод спутниковых геодезических измерений (определений)	0,25
14 088	4 998 697,27	5 238 094,67	45,202963	34,710628	Метод спутниковых геодезических измерений (определений)	0,25
14 089	4 998 717,33	5 238 088,86	45,203143	34,710551	Метод спутниковых геодезических измерений (определений)	0,25
14 090	4 998 739,53	5 238 082,01	45,203342	34,710461	Метод спутниковых геодезических измерений (определений)	0,25
14 091	4 998 776,88	5 238 069,90	45,203677	34,710303	Метод спутниковых геодезических измерений (определений)	0,25
14 092	4 998 803,97	5 238 061,06	45,203920	34,710187	Метод спутниковых геодезических измерений (определений)	0,25
14 093	4 998 826,70	5 238 054,97	45,204124	34,710106	Метод спутниковых геодезических измерений (определений)	0,25

(1)	(2)	(3)	(4)	(5)	(6)	(7)
14 094	4 998 839,62	5 238 051,96	45,204240	34,710066	Метод спутниковых геодезических измерений (определений)	0,25
14 095	4 998 853,45	5 238 047,62	45,204364	34,710010	Метод спутниковых геодезических измерений (определений)	0,25
14 096	4 998 875,86	5 238 040,07	45,204565	34,709911	Метод спутниковых геодезических измерений (определений)	0,25
14 097	4 998 923,71	5 238 024,10	45,204994	34,709701	Метод спутниковых геодезических измерений (определений)	0,25
14 098	4 998 931,05	5 238 023,02	45,205060	34,709687	Метод спутниковых геодезических измерений (определений)	0,25
14 099	4 998 937,50	5 238 022,82	45,205118	34,709683	Метод спутниковых геодезических измерений (определений)	0,25
14 100	4 998 944,73	5 238 021,73	45,205183	34,709669	Метод спутниковых геодезических измерений (определений)	0,25
14 101	4 998 987,88	5 238 008,15	45,205570	34,709490	Метод спутниковых геодезических измерений (определений)	0,25
14 102	4 999 042,52	5 237 990,39	45,206060	34,709258	Метод спутниковых геодезических измерений (определений)	0,25
14 103	4 999 079,51	5 237 980,85	45,206392	34,709132	Метод спутниковых геодезических измерений (определений)	0,25
14 104	4 999 101,90	5 237 977,05	45,206593	34,709080	Метод спутниковых геодезических измерений (определений)	0,25
14 105	4 999 128,25	5 237 974,43	45,206830	34,709044	Метод спутниковых геодезических измерений (определений)	0,25
14 106	4 999 152,27	5 237 973,78	45,207046	34,709033	Метод спутниковых геодезических измерений (определений)	0,25
14 107	4 999 174,38	5 237 974,49	45,207245	34,709039	Метод спутниковых геодезических измерений (определений)	0,25
14 108	4 999 184,85	5 237 972,86	45,207339	34,709017	Метод спутниковых геодезических измерений (определений)	0,25
14 109	4 999 194,22	5 237 969,33	45,207423	34,708971	Метод спутниковых геодезических измерений (определений)	0,25

(1)	(2)	(3)	(4)	(5)	(6)	(7)
14 110	4 999 203,56	5 237 968,15	45,207507	34,708954	Метод спутниковых геодезических измерений (определений)	0,25
14 111	4 999 225,55	5 237 969,47	45,207705	34,708968	Метод спутниковых геодезических измерений (определений)	0,25
14 112	4 999 236,79	5 237 969,12	45,207806	34,708963	Метод спутниковых геодезических измерений (определений)	0,25
14 113	4 999 246,59	5 237 966,45	45,207894	34,708927	Метод спутниковых геодезических измерений (определений)	0,25
14 114	4 999 258,87	5 237 961,71	45,208004	34,708866	Метод спутниковых геодезических измерений (определений)	0,25
14 115	4 999 273,69	5 237 957,52	45,208137	34,708810	Метод спутниковых геодезических измерений (определений)	0,25
14 116	4 999 283,81	5 237 955,75	45,208228	34,708787	Метод спутниковых геодезических измерений (определений)	0,25
14 117	4 999 292,94	5 237 956,24	45,208310	34,708792	Метод спутниковых геодезических измерений (определений)	0,25
14 118	4 999 301,15	5 237 957,79	45,208384	34,708810	Метод спутниковых геодезических измерений (определений)	0,25
14 119	4 999 308,34	5 237 960,95	45,208449	34,708850	Метод спутниковых геодезических измерений (определений)	0,25
14 120	4 999 317,31	5 237 963,86	45,208530	34,708886	Метод спутниковых геодезических измерений (определений)	0,25
14 121	4 999 330,19	5 237 964,61	45,208646	34,708894	Метод спутниковых геодезических измерений (определений)	0,25
14 122	4 999 342,66	5 237 962,84	45,208758	34,708869	Метод спутниковых геодезических измерений (определений)	0,25
14 123	4 999 353,59	5 237 958,87	45,208856	34,708818	Метод спутниковых геодезических измерений (определений)	0,25
14 124	4 999 360,41	5 237 954,44	45,208917	34,708760	Метод спутниковых геодезических измерений (определений)	0,25
14 125	4 999 365,15	5 237 947,68	45,208959	34,708674	Метод спутниковых геодезических измерений (определений)	0,25

(1)	(2)	(3)	(4)	(5)	(6)	(7)
14 126	4 999 368,56	5 237 939,84	45,208989	34,708574	Метод спутниковых геодезических измерений (определений)	0,25
14 127	4 999 370,99	5 237 929,57	45,209010	34,708442	Метод спутниковых геодезических измерений (определений)	0,25
14 128	4 999 371,32	5 237 919,68	45,209012	34,708317	Метод спутниковых геодезических измерений (определений)	0,25
14 129	4 999 368,12	5 237 905,02	45,208982	34,708130	Метод спутниковых геодезических измерений (определений)	0,25
14 130	4 999 328,74	5 237 796,00	45,208618	34,706748	Метод спутниковых геодезических измерений (определений)	0,25
14 131	4 999 285,90	5 237 666,17	45,208221	34,705101	Метод спутниковых геодезических измерений (определений)	0,25
14 132	4 999 281,58	5 237 652,13	45,208181	34,704922	Метод спутниковых геодезических измерений (определений)	0,25
14 133	4 999 280,23	5 237 642,61	45,208168	34,704801	Метод спутниковых геодезических измерений (определений)	0,25
14 134	4 999 281,22	5 237 632,26	45,208176	34,704670	Метод спутниковых геодезических измерений (определений)	0,25
14 135	4 999 284,01	5 237 619,57	45,208200	34,704508	Метод спутниковых геодезических измерений (определений)	0,25
14 136	4 999 288,37	5 237 607,02	45,208238	34,704347	Метод спутниковых геодезических измерений (определений)	0,25
14 137	4 999 295,90	5 237 587,38	45,208304	34,704097	Метод спутниковых геодезических измерений (определений)	0,25
14 138	4 999 303,39	5 237 571,28	45,208370	34,703891	Метод спутниковых геодезических измерений (определений)	0,25
14 139	4 999 311,07	5 237 559,25	45,208438	34,703737	Метод спутниковых геодезических измерений (определений)	0,25
14 140	4 999 320,50	5 237 548,87	45,208522	34,703603	Метод спутниковых геодезических измерений (определений)	0,25
14 141	4 999 331,93	5 237 538,72	45,208624	34,703473	Метод спутниковых геодезических измерений (определений)	0,25

(1)	(2)	(3)	(4)	(5)	(6)	(7)
14 142	4 999 342,38	5 237 528,45	45,208717	34,703341	Метод спутниковых геодезических измерений (определений)	0,25
14 143	4 999 352,50	5 237 516,92	45,208807	34,703193	Метод спутниковых геодезических измерений (определений)	0,25
14 144	4 999 360,82	5 237 506,85	45,208881	34,703063	Метод спутниковых геодезических измерений (определений)	0,25
14 145	4 999 370,75	5 237 491,95	45,208969	34,702873	Метод спутниковых геодезических измерений (определений)	0,25
14 146	4 999 380,33	5 237 478,75	45,209054	34,702703	Метод спутниковых геодезических измерений (определений)	0,25
14 147	4 999 388,43	5 237 468,57	45,209126	34,702573	Метод спутниковых геодезических измерений (определений)	0,25
14 148	4 999 394,87	5 237 458,02	45,209183	34,702438	Метод спутниковых геодезических измерений (определений)	0,25
14 149	4 999 399,08	5 237 448,48	45,209220	34,702316	Метод спутниковых геодезических измерений (определений)	0,25
14 150	4 999 401,80	5 237 442,20	45,209244	34,702235	Метод спутниковых геодезических измерений (определений)	0,25
14 151	4 999 407,45	5 237 433,54	45,209294	34,702124	Метод спутниковых геодезических измерений (определений)	0,25
14 152	4 999 414,07	5 237 426,31	45,209353	34,702032	Метод спутниковых геодезических измерений (определений)	0,25
14 153	4 999 421,03	5 237 418,74	45,209415	34,701934	Метод спутниковых геодезических измерений (определений)	0,25
14 154	4 999 424,32	5 237 413,37	45,209444	34,701866	Метод спутниковых геодезических измерений (определений)	0,25
14 155	4 999 427,31	5 237 402,63	45,209470	34,701729	Метод спутниковых геодезических измерений (определений)	0,25
14 156	4 999 428,76	5 237 392,43	45,209482	34,701599	Метод спутниковых геодезических измерений (определений)	0,25
14 157	4 999 430,83	5 237 385,07	45,209500	34,701505	Метод спутниковых геодезических измерений (определений)	0,25

(1)	(2)	(3)	(4)	(5)	(6)	(7)
14 158	4 999 435,76	5 237 380,79	45,209544	34,701450	Метод спутниковых геодезических измерений (определений)	0,25
14 159	4 999 444,01	5 237 377,95	45,209618	34,701412	Метод спутниковых геодезических измерений (определений)	0,25
14 160	4 999 450,94	5 237 373,64	45,209680	34,701357	Метод спутниковых геодезических измерений (определений)	0,25
14 161	4 999 457,13	5 237 366,32	45,209735	34,701263	Метод спутниковых геодезических измерений (определений)	0,25
14 162	4 999 464,02	5 237 355,38	45,209796	34,701122	Метод спутниковых геодезических измерений (определений)	0,25
14 163	4 999 474,27	5 237 341,74	45,209887	34,700948	Метод спутниковых геодезических измерений (определений)	0,25
14 164	4 999 491,60	5 237 320,00	45,210041	34,700669	Метод спутниковых геодезических измерений (определений)	0,25
14 165	4 999 506,00	5 237 301,76	45,210169	34,700435	Метод спутниковых геодезических измерений (определений)	0,25
14 166	4 999 517,27	5 237 286,06	45,210269	34,700233	Метод спутниковых геодезических измерений (определений)	0,25
14 167	4 999 529,65	5 237 271,10	45,210379	34,700042	Метод спутниковых геодезических измерений (определений)	0,25
14 168	4 999 549,32	5 237 248,50	45,210554	34,699751	Метод спутниковых геодезических измерений (определений)	0,25
14 169	4 999 558,24	5 237 234,79	45,210633	34,699576	Метод спутниковых геодезических измерений (определений)	0,25
14 170	4 999 564,91	5 237 223,20	45,210692	34,699427	Метод спутниковых геодезических измерений (определений)	0,25
14 171	4 999 578,98	5 237 206,14	45,210817	34,699208	Метод спутниковых геодезических измерений (определений)	0,25
14 172	4 999 585,86	5 237 196,31	45,210878	34,699083	Метод спутниковых геодезических измерений (определений)	0,25
14 173	4 999 592,62	5 237 186,70	45,210938	34,698959	Метод спутниковых геодезических измерений (определений)	0,25

(1)	(2)	(3)	(4)	(5)	(6)	(7)
14 174	4 999 600,47	5 237 178,38	45,211008	34,698852	Метод спутниковых геодезических измерений (определений)	0,25
14 175	4 999 619,83	5 237 154,84	45,211180	34,698550	Метод спутниковых геодезических измерений (определений)	0,25
14 176	4 999 626,47	5 237 147,13	45,211239	34,698451	Метод спутниковых геодезических измерений (определений)	0,25
14 177	4 999 638,07	5 237 130,59	45,211342	34,698239	Метод спутниковых геодезических измерений (определений)	0,25
14 178	4 999 651,01	5 237 114,54	45,211457	34,698033	Метод спутниковых геодезических измерений (определений)	0,25
14 179	4 999 666,67	5 237 095,07	45,211596	34,697784	Метод спутниковых геодезических измерений (определений)	0,25
14 180	4 999 687,23	5 237 072,34	45,211779	34,697492	Метод спутниковых геодезических измерений (определений)	0,25
14 181	4 999 698,04	5 237 058,44	45,211875	34,697313	Метод спутниковых геодезических измерений (определений)	0,25
14 182	4 999 708,51	5 237 045,11	45,211968	34,697142	Метод спутниковых геодезических измерений (определений)	0,25
14 183	4 999 720,44	5 237 030,69	45,212074	34,696957	Метод спутниковых геодезических измерений (определений)	0,25
14 184	4 999 727,31	5 237 021,65	45,212135	34,696841	Метод спутниковых геодезических измерений (определений)	0,25
14 185	4 999 736,12	5 237 006,04	45,212213	34,696642	Метод спутниковых геодезических измерений (определений)	0,25
14 186	4 999 741,19	5 236 998,94	45,212258	34,696551	Метод спутниковых геодезических измерений (определений)	0,25
14 187	4 999 754,13	5 236 984,84	45,212373	34,696370	Метод спутниковых геодезических измерений (определений)	0,25
14 188	4 999 760,77	5 236 976,59	45,212432	34,696264	Метод спутниковых геодезических измерений (определений)	0,25
14 189	4 999 771,46	5 236 962,62	45,212527	34,696084	Метод спутниковых геодезических измерений (определений)	0,25

(1)	(2)	(3)	(4)	(5)	(6)	(7)
14 190	4 999 777,20	5 236 955,69	45,212578	34,695996	Метод спутниковых геодезических измерений (определений)	0,25
14 191	4 999 785,31	5 236 944,85	45,212650	34,695857	Метод спутниковых геодезических измерений (определений)	0,25
14 192	4 999 794,55	5 236 931,68	45,212732	34,695688	Метод спутниковых геодезических измерений (определений)	0,25
14 193	4 999 809,16	5 236 915,62	45,212862	34,695482	Метод спутниковых геодезических измерений (определений)	0,25
14 194	4 999 819,30	5 236 901,89	45,212952	34,695305	Метод спутниковых геодезических измерений (определений)	0,25
14 195	4 999 830,56	5 236 886,70	45,213052	34,695111	Метод спутниковых геодезических измерений (определений)	0,25
14 196	4 999 839,54	5 236 877,43	45,213132	34,694991	Метод спутниковых геодезических измерений (определений)	0,25
14 197	4 999 864,19	5 236 859,38	45,213352	34,694759	Метод спутниковых геодезических измерений (определений)	0,25
14 198	4 999 872,03	5 236 853,09	45,213422	34,694677	Метод спутниковых геодезических измерений (определений)	0,25
14 199	4 999 878,20	5 236 847,33	45,213477	34,694603	Метод спутниковых геодезических измерений (определений)	0,25
14 200	4 999 887,38	5 236 839,98	45,213559	34,694509	Метод спутниковых геодезических измерений (определений)	0,25
14 201	4 999 892,96	5 236 837,58	45,213609	34,694477	Метод спутниковых геодезических измерений (определений)	0,25
14 202	4 999 900,65	5 236 836,64	45,213678	34,694464	Метод спутниковых геодезических измерений (определений)	0,25
14 203	4 999 911,48	5 236 831,34	45,213775	34,694396	Метод спутниковых геодезических измерений (определений)	0,25
14 204	4 999 916,75	5 236 826,36	45,213822	34,694332	Метод спутниковых геодезических измерений (определений)	0,25
14 205	4 999 918,58	5 236 821,20	45,213838	34,694266	Метод спутниковых геодезических измерений (определений)	0,25

(1)	(2)	(3)	(4)	(5)	(6)	(7)
14 206	4 999 918,31	5 236 814,83	45,213835	34,694185	Метод спутниковых геодезических измерений (определений)	0,25
14 207	4 999 919,13	5 236 810,83	45,213842	34,694134	Метод спутниковых геодезических измерений (определений)	0,25
14 208	4 999 923,51	5 236 806,77	45,213881	34,694081	Метод спутниковых геодезических измерений (определений)	0,25
14 209	4 999 948,43	5 236 793,36	45,214104	34,693908	Метод спутниковых геодезических измерений (определений)	0,25
14 210	4 999 955,82	5 236 787,95	45,214170	34,693838	Метод спутниковых геодезических измерений (определений)	0,25
14 211	4 999 960,33	5 236 781,15	45,214210	34,693751	Метод спутниковых геодезических измерений (определений)	0,25
14 212	4 999 967,49	5 236 764,79	45,214273	34,693541	Метод спутниковых геодезических измерений (определений)	0,25
14 213	4 999 974,14	5 236 756,63	45,214332	34,693437	Метод спутниковых геодезических измерений (определений)	0,25
14 214	4 999 987,46	5 236 747,08	45,214451	34,693314	Метод спутниковых геодезических измерений (определений)	0,25
14 215	4 999 997,39	5 236 743,65	45,214540	34,693269	Метод спутниковых геодезических измерений (определений)	0,25
14 216	5 000 009,18	5 236 742,97	45,214647	34,693258	Метод спутниковых геодезических измерений (определений)	0,25
14 217	5 000 018,05	5 236 743,86	45,214726	34,693269	Метод спутниковых геодезических измерений (определений)	0,25
14 218	5 000 026,25	5 236 746,77	45,214800	34,693305	Метод спутниковых геодезических измерений (определений)	0,25
14 219	5 000 030,75	5 236 751,54	45,214841	34,693365	Метод спутниковых геодезических измерений (определений)	0,25
14 220	5 000 035,88	5 236 761,57	45,214888	34,693492	Метод спутниковых геодезических измерений (определений)	0,25
14 221	5 000 040,39	5 236 767,33	45,214929	34,693564	Метод спутниковых геодезических измерений (определений)	0,25

(1)	(2)	(3)	(4)	(5)	(6)	(7)
14 222	5 000 048,02	5 236 771,25	45,214998	34,693613	Метод спутниковых геодезических измерений (определений)	0,25
14 223	5 000 061,98	5 236 775,01	45,215124	34,693659	Метод спутниковых геодезических измерений (определений)	0,25
14 224	5 000 087,50	5 236 779,90	45,215354	34,693719	Метод спутниковых геодезических измерений (определений)	0,25
14 225	5 000 096,83	5 236 781,01	45,215439	34,693731	Метод спутниковых геодезических измерений (определений)	0,25
14 226	5 000 107,28	5 236 779,26	45,215532	34,693708	Метод спутниковых геодезических измерений (определений)	0,25
14 227	5 000 118,55	5 236 774,47	45,215633	34,693645	Метод спутниковых геодезических измерений (определений)	0,25
14 228	5 000 126,02	5 236 772,74	45,215700	34,693622	Метод спутниковых геодезических измерений (определений)	0,25
14 229	5 000 132,35	5 236 774,38	45,215757	34,693643	Метод спутниковых геодезических измерений (определений)	0,25
14 230	5 000 137,85	5 236 780,10	45,215807	34,693715	Метод спутниковых геодезических измерений (определений)	0,25
14 231	5 000 143,00	5 236 787,44	45,215854	34,693807	Метод спутниковых геодезических измерений (определений)	0,25
14 232	5 000 151,06	5 236 791,71	45,215927	34,693861	Метод спутниковых геодезических измерений (определений)	0,25
14 233	5 000 159,05	5 236 793,26	45,215999	34,693880	Метод спутниковых геодезических измерений (определений)	0,25
14 234	5 000 166,69	5 236 795,94	45,216068	34,693913	Метод спутниковых геодезических измерений (определений)	0,25
14 235	5 000 173,02	5 236 796,40	45,216125	34,693918	Метод спутниковых геодезических измерений (определений)	0,25
14 236	5 000 180,72	5 236 794,83	45,216194	34,693897	Метод спутниковых геодезических измерений (определений)	0,25
14 237	5 000 188,07	5 236 792,31	45,216260	34,693864	Метод спутниковых геодезических измерений (определений)	0,25

(1)	(2)	(3)	(4)	(5)	(6)	(7)
14 238	5 000 194,66	5 236 788,44	45,216319	34,693814	Метод спутниковых геодезических измерений (определений)	0,25
14 239	5 000 200,37	5 236 784,25	45,216370	34,693759	Метод спутниковых геодезических измерений (определений)	0,25
14 240	5 000 204,75	5 236 779,35	45,216409	34,693697	Метод спутниковых геодезических измерений (определений)	0,25
14 241	5 000 209,49	5 236 773,26	45,216451	34,693618	Метод спутниковых геодезических измерений (определений)	0,25
14 242	5 000 223,74	5 236 759,57	45,216578	34,693442	Метод спутниковых геодезических измерений (определений)	0,25
14 243	5 000 226,66	5 236 756,86	45,216604	34,693408	Метод спутниковых геодезических измерений (определений)	0,25
14 244	5 000 229,45	5 236 756,18	45,216629	34,693399	Метод спутниковых геодезических измерений (определений)	0,25
14 245	5 000 231,33	5 236 757,30	45,216646	34,693413	Метод спутниковых геодезических измерений (определений)	0,25
14 246	5 000 234,57	5 236 765,99	45,216676	34,693523	Метод спутниковых геодезических измерений (определений)	0,25
14 247	5 000 236,18	5 236 771,66	45,216691	34,693595	Метод спутниковых геодезических измерений (определений)	0,25
14 248	5 000 235,03	5 236 776,20	45,216681	34,693653	Метод спутниковых геодезических измерений (определений)	0,25
14 249	5 000 231,31	5 236 780,63	45,216648	34,693710	Метод спутниковых геодезических измерений (определений)	0,25
14 250	5 000 230,15	5 236 786,14	45,216638	34,693780	Метод спутниковых геодезических измерений (определений)	0,25
14 251	5 000 232,32	5 236 790,62	45,216658	34,693837	Метод спутниковых геодезических измерений (определений)	0,25
14 252	5 000 236,30	5 236 793,58	45,216694	34,693874	Метод спутниковых геодезических измерений (определений)	0,25
14 253	5 000 238,81	5 236 797,76	45,216717	34,693927	Метод спутниковых геодезических измерений (определений)	0,25

(1)	(2)	(3)	(4)	(5)	(6)	(7)
14 254	5 000 240,30	5 236 803,97	45,216731	34,694005	Метод спутниковых геодезических измерений (определений)	0,25
14 255	5 000 243,37	5 236 807,93	45,216759	34,694056	Метод спутниковых геодезических измерений (определений)	0,25
14 256	5 000 249,14	5 236 809,18	45,216811	34,694071	Метод спутниковых геодезических измерений (определений)	0,25
14 257	5 000 253,49	5 236 807,49	45,216850	34,694049	Метод спутниковых геодезических измерений (определений)	0,25
14 258	5 000 267,97	5 236 793,95	45,216979	34,693874	Метод спутниковых геодезических измерений (определений)	0,25
14 259	5 000 270,80	5 236 789,29	45,217004	34,693815	Метод спутниковых геодезических измерений (определений)	0,25
14 260	5 000 271,19	5 236 783,78	45,217007	34,693745	Метод спутниковых геодезических измерений (определений)	0,25
14 261	5 000 269,16	5 236 775,13	45,216988	34,693635	Метод спутниковых геодезических измерений (определений)	0,25
14 262	5 000 268,76	5 236 770,26	45,216984	34,693573	Метод спутниковых геодезических измерений (определений)	0,25
14 263	5 000 271,15	5 236 765,87	45,217005	34,693517	Метод спутниковых геодезических измерений (определений)	0,25
14 264	5 000 278,21	5 236 759,98	45,217068	34,693441	Метод спутниковых геодезических измерений (определений)	0,25
14 265	5 000 281,02	5 236 755,76	45,217093	34,693387	Метод спутниковых геодезических измерений (определений)	0,25
14 266	5 000 283,76	5 236 748,41	45,217117	34,693293	Метод спутниковых геодезических измерений (определений)	0,25
14 267	5 000 286,68	5 236 745,75	45,217143	34,693258	Метод спутниковых геодезических измерений (определений)	0,25
14 268	5 000 290,69	5 236 744,24	45,217179	34,693239	Метод спутниковых геодезических измерений (определений)	0,25
14 269	5 000 295,50	5 236 741,46	45,217222	34,693203	Метод спутниковых геодезических измерений (определений)	0,25

(1)	(2)	(3)	(4)	(5)	(6)	(7)
14 270	5 000 299,54	5 236 737,56	45,217258	34,693153	Метод спутниковых геодезических измерений (определений)	0,25
14 271	5 000 305,42	5 236 728,04	45,217310	34,693031	Метод спутниковых геодезических измерений (определений)	0,25
14 272	5 000 312,82	5 236 721,21	45,217376	34,692943	Метод спутниковых геодезических измерений (определений)	0,25
14 273	5 000 317,07	5 236 719,44	45,217414	34,692920	Метод спутниковых геодезических измерений (определений)	0,25
14 274	5 000 324,18	5 236 718,72	45,217478	34,692910	Метод спутниковых геодезических измерений (определений)	0,25
14 275	5 000 333,65	5 236 716,83	45,217563	34,692884	Метод спутниковых геодезических измерений (определений)	0,25
14 276	5 000 338,23	5 236 714,05	45,217604	34,692848	Метод спутниковых геодезических измерений (определений)	0,25
14 277	5 000 341,84	5 236 709,71	45,217636	34,692793	Метод спутниковых геодезических измерений (определений)	0,25
14 278	5 000 345,20	5 236 706,60	45,217666	34,692753	Метод спутниковых геодезических измерений (определений)	0,25
14 279	5 000 349,88	5 236 705,23	45,217708	34,692735	Метод спутниковых геодезических измерений (определений)	0,25
14 280	5 000 353,91	5 236 702,84	45,217744	34,692704	Метод спутниковых геодезических измерений (определений)	0,25
14 281	5 000 363,68	5 236 692,48	45,217831	34,692571	Метод спутниковых геодезических измерений (определений)	0,25
14 282	5 000 368,95	5 236 688,29	45,217878	34,692517	Метод спутниковых геодезических измерений (определений)	0,25
14 283	5 000 373,63	5 236 687,00	45,217920	34,692500	Метод спутниковых геодезических измерений (определений)	0,25
14 284	5 000 380,96	5 236 687,61	45,217986	34,692506	Метод спутниковых геодезических измерений (определений)	0,25
14 285	5 000 384,71	5 236 689,78	45,218020	34,692534	Метод спутниковых геодезических измерений (определений)	0,25

(1)	(2)	(3)	(4)	(5)	(6)	(7)
14 286	5 000 388,89	5 236 694,77	45,218058	34,692596	Метод спутниковых геодезических измерений (определений)	0,25
14 287	5 000 393,94	5 236 700,47	45,218104	34,692668	Метод спутниковых геодезических измерений (определений)	0,25
14 288	5 000 407,60	5 236 712,57	45,218228	34,692821	Метод спутниковых геодезических измерений (определений)	0,25
14 289	5 000 413,04	5 236 714,27	45,218277	34,692842	Метод спутниковых геодезических измерений (определений)	0,25
14 290	5 000 419,36	5 236 715,21	45,218334	34,692853	Метод спутниковых геодезических измерений (определений)	0,25
14 291	5 000 423,57	5 236 717,29	45,218372	34,692879	Метод спутниковых геодезических измерений (определений)	0,25
14 292	5 000 429,96	5 236 722,29	45,218430	34,692942	Метод спутниковых геодезических измерений (определений)	0,25
14 293	5 000 434,82	5 236 725,17	45,218474	34,692978	Метод спутниковых геодезических измерений (определений)	0,25
14 294	5 000 441,36	5 236 726,57	45,218533	34,692995	Метод спутниковых геодезических измерений (определений)	0,25
14 295	5 000 447,12	5 236 728,74	45,218585	34,693021	Метод спутниковых геодезических измерений (определений)	0,25
14 296	5 000 451,97	5 236 732,10	45,218629	34,693064	Метод спутниковых геодезических измерений (определений)	0,25
14 297	5 000 459,38	5 236 737,52	45,218696	34,693132	Метод спутниковых геодезических измерений (определений)	0,25
14 298	5 000 462,67	5 236 741,32	45,218726	34,693180	Метод спутниковых геодезических измерений (определений)	0,25
14 299	5 000 467,29	5 236 746,54	45,218768	34,693246	Метод спутниковых геодезических измерений (определений)	0,25
14 300	5 000 471,49	5 236 749,18	45,218806	34,693279	Метод спутниковых геодезических измерений (определений)	0,25
14 301	5 000 480,34	5 236 752,32	45,218886	34,693317	Метод спутниковых геодезических измерений (определений)	0,25

(1)	(2)	(3)	(4)	(5)	(6)	(7)
14 302	5 000 485,98	5 236 755,13	45,218937	34,693352	Метод спутниковых геодезических измерений (определений)	0,25
14 303	5 000 494,81	5 236 760,73	45,219017	34,693423	Метод спутниковых геодезических измерений (определений)	0,25
14 304	5 000 502,54	5 236 766,60	45,219087	34,693496	Метод спутниковых геодезических измерений (определений)	0,25
14 305	5 000 514,36	5 236 774,18	45,219194	34,693591	Метод спутниковых геодезических измерений (определений)	0,25
14 306	5 000 521,64	5 236 778,89	45,219260	34,693650	Метод спутниковых геодезических измерений (определений)	0,25
14 307	5 000 529,96	5 236 781,58	45,219335	34,693684	Метод спутниковых геодезических измерений (определений)	0,25
14 308	5 000 537,28	5 236 782,13	45,219401	34,693690	Метод спутниковых геодезических измерений (определений)	0,25
14 309	5 000 552,32	5 236 779,77	45,219536	34,693658	Метод спутниковых геодезических измерений (определений)	0,25
14 310	5 000 559,86	5 236 780,86	45,219604	34,693671	Метод спутниковых геодезических измерений (определений)	0,25
14 311	5 000 566,50	5 236 784,16	45,219664	34,693712	Метод спутниковых геодезических измерений (определений)	0,25
14 312	5 000 579,05	5 236 795,59	45,219778	34,693856	Метод спутниковых геодезических измерений (определений)	0,25
14 313	5 000 587,77	5 236 801,64	45,219857	34,693932	Метод спутниковых геодезических измерений (определений)	0,25
14 314	5 000 609,55	5 236 813,40	45,220054	34,694079	Метод спутниковых геодезических измерений (определений)	0,25
14 315	5 000 639,31	5 236 826,33	45,220323	34,694239	Метод спутниковых геодезических измерений (определений)	0,25
14 316	5 000 664,59	5 236 834,22	45,220551	34,694337	Метод спутниковых геодезических измерений (определений)	0,25
14 317	5 000 678,34	5 236 836,48	45,220675	34,694364	Метод спутниковых геодезических измерений (определений)	0,25

(1)	(2)	(3)	(4)	(5)	(6)	(7)
14 318	5 000 700,89	5 236 838,58	45,220878	34,694388	Метод спутниковых геодезических измерений (определений)	0,25
14 319	5 000 712,66	5 236 839,74	45,220984	34,694401	Метод спутниковых геодезических измерений (определений)	0,25
14 320	5 000 735,51	5 236 843,42	45,221190	34,694445	Метод спутниковых геодезических измерений (определений)	0,25
14 321	5 000 764,25	5 236 848,17	45,221449	34,694502	Метод спутниковых геодезических измерений (определений)	0,25
14 322	5 000 779,79	5 236 850,61	45,221589	34,694531	Метод спутниковых геодезических измерений (определений)	0,25
14 323	5 000 791,67	5 236 851,98	45,221696	34,694547	Метод спутниковых геодезических измерений (определений)	0,25
14 324	5 000 813,55	5 236 853,22	45,221893	34,694560	Метод спутниковых геодезических измерений (определений)	0,25
14 325	5 000 840,75	5 236 856,57	45,222138	34,694599	Метод спутниковых геодезических измерений (определений)	0,25
14 326	5 000 859,39	5 236 860,52	45,222306	34,694647	Метод спутниковых геодезических измерений (определений)	0,25
14 327	5 000 920,97	5 236 869,70	45,222861	34,694756	Метод спутниковых геодезических измерений (определений)	0,25
14 328	5 000 998,12	5 236 882,23	45,223557	34,694906	Метод спутниковых геодезических измерений (определений)	0,25
14 329	5 001 077,28	5 236 889,95	45,224269	34,694994	Метод спутниковых геодезических измерений (определений)	0,25
14 330	5 001 090,04	5 236 891,94	45,224384	34,695017	Метод спутниковых геодезических измерений (определений)	0,25
14 331	5 001 105,56	5 236 895,01	45,224524	34,695055	Метод спутниковых геодезических измерений (определений)	0,25
14 332	5 001 115,56	5 236 896,21	45,224614	34,695069	Метод спутниковых геодезических измерений (определений)	0,25
14 333	5 001 132,55	5 236 897,09	45,224767	34,695078	Метод спутниковых геодезических измерений (определений)	0,25

(1)	(2)	(3)	(4)	(5)	(6)	(7)
14 334	5 001 140,65	5 236 898,58	45,224840	34,695096	Метод спутниковых геодезических измерений (определений)	0,25
14 335	5 001 160,03	5 236 906,64	45,225015	34,695196	Метод спутниковых геодезических измерений (определений)	0,25
14 336	5 001 187,66	5 236 921,05	45,225265	34,695376	Метод спутниковых геодезических измерений (определений)	0,25
14 337	5 001 196,29	5 236 925,38	45,225343	34,695430	Метод спутниковых геодезических измерений (определений)	0,25
14 338	5 001 219,66	5 236 934,01	45,225554	34,695537	Метод спутниковых геодезических измерений (определений)	0,25
14 339	5 001 256,96	5 236 950,02	45,225891	34,695736	Метод спутниковых геодезических измерений (определений)	0,25
14 340	5 001 284,40	5 236 962,08	45,226139	34,695886	Метод спутниковых геодезических измерений (определений)	0,25
14 341	5 001 352,35	5 236 992,37	45,226753	34,696263	Метод спутниковых геодезических измерений (определений)	0,25
14 342	5 001 380,32	5 237 006,92	45,227006	34,696444	Метод спутниковых геодезических измерений (определений)	0,25
14 343	5 001 427,98	5 237 031,20	45,227437	34,696748	Метод спутниковых геодезических измерений (определений)	0,25
14 344	5 001 449,02	5 237 039,90	45,227627	34,696856	Метод спутниковых геодезических измерений (определений)	0,25
14 345	5 001 478,17	5 237 046,72	45,227890	34,696939	Метод спутниковых геодезических измерений (определений)	0,25
14 346	5 001 496,47	5 237 051,14	45,228055	34,696993	Метод спутниковых геодезических измерений (определений)	0,25
14 347	5 001 528,31	5 237 056,07	45,228342	34,697052	Метод спутниковых геодезических измерений (определений)	0,25
14 348	5 001 571,58	5 237 064,61	45,228732	34,697155	Метод спутниковых геодезических измерений (определений)	0,25
14 349	5 001 616,84	5 237 073,07	45,229140	34,697257	Метод спутниковых геодезических измерений (определений)	0,25

(1)	(2)	(3)	(4)	(5)	(6)	(7)
14 350	5 001 659,88	5 237 081,98	45,229528	34,697365	Метод спутниковых геодезических измерений (определений)	0,25
14 351	5 001 695,59	5 237 090,42	45,229850	34,697468	Метод спутниковых геодезических измерений (определений)	0,25
14 352	5 001 719,97	5 237 097,33	45,230070	34,697553	Метод спутниковых геодезических измерений (определений)	0,25
14 353	5 001 760,75	5 237 109,36	45,230438	34,697701	Метод спутниковых геодезических измерений (определений)	0,25
14 354	5 001 776,84	5 237 112,26	45,230583	34,697736	Метод спутниковых геодезических измерений (определений)	0,25
14 355	5 001 802,49	5 237 115,20	45,230814	34,697770	Метод спутниковых геодезических измерений (определений)	0,25
14 356	5 001 818,04	5 237 117,25	45,230954	34,697794	Метод спутниковых геодезических измерений (определений)	0,25
14 357	5 001 831,90	5 237 118,86	45,231079	34,697813	Метод спутниковых геодезических измерений (определений)	0,25
14 358	5 001 847,43	5 237 122,15	45,231219	34,697853	Метод спутниковых геодезических измерений (определений)	0,25
14 359	5 001 864,53	5 237 125,01	45,231373	34,697887	Метод спутниковых геодезических измерений (определений)	0,25
14 360	5 001 881,30	5 237 126,02	45,231524	34,697898	Метод спутниковых геодезических измерений (определений)	0,25
14 361	5 001 894,76	5 237 123,81	45,231645	34,697868	Метод спутниковых геодезических измерений (определений)	0,25
14 362	5 001 908,94	5 237 117,67	45,231772	34,697788	Метод спутниковых геодезических измерений (определений)	0,25
14 363	5 001 939,90	5 237 100,31	45,232049	34,697563	Метод спутниковых геодезических измерений (определений)	0,25
14 364	5 001 956,58	5 237 089,57	45,232198	34,697424	Метод спутниковых геодезических измерений (определений)	0,25
14 365	5 001 977,02	5 237 078,37	45,232381	34,697279	Метод спутниковых геодезических измерений (определений)	0,25

(1)	(2)	(3)	(4)	(5)	(6)	(7)
14 366	5 002 042,73	5 237 041,88	45,232969	34,696806	Метод спутниковых геодезических измерений (определений)	0,25
14 367	5 002 060,61	5 237 033,27	45,233129	34,696694	Метод спутниковых геодезических измерений (определений)	0,25
14 368	5 002 079,37	5 237 024,80	45,233297	34,696584	Метод спутниковых геодезических измерений (определений)	0,25
14 369	5 002 091,10	5 237 018,56	45,233402	34,696503	Метод спутниковых геодезических измерений (определений)	0,25
14 370	5 002 098,73	5 237 011,51	45,233470	34,696412	Метод спутниковых геодезических измерений (определений)	0,25
14 371	5 002 107,52	5 236 999,49	45,233548	34,696258	Метод спутниковых геодезических измерений (определений)	0,25
14 372	5 002 124,08	5 236 976,56	45,233695	34,695964	Метод спутниковых геодезических измерений (определений)	0,25
14 373	5 002 129,51	5 236 966,72	45,233743	34,695838	Метод спутниковых геодезических измерений (определений)	0,25
14 374	5 002 133,71	5 236 958,45	45,233780	34,695732	Метод спутниковых геодезических измерений (определений)	0,25
14 375	5 002 137,91	5 236 950,15	45,233817	34,695626	Метод спутниковых геодезических измерений (определений)	0,25
14 376	5 002 144,80	5 236 938,99	45,233878	34,695483	Метод спутниковых геодезических измерений (определений)	0,25
14 377	5 002 149,00	5 236 930,95	45,233915	34,695380	Метод спутниковых геодезических измерений (определений)	0,25
14 378	5 002 153,84	5 236 924,41	45,233958	34,695296	Метод спутниковых геодезических измерений (определений)	0,25
14 379	5 002 158,22	5 236 919,51	45,233997	34,695233	Метод спутниковых геодезических измерений (определений)	0,25
14 380	5 002 169,21	5 236 909,55	45,234095	34,695105	Метод спутниковых геодезических измерений (определений)	0,25
14 381	5 002 181,22	5 236 897,12	45,234202	34,694945	Метод спутниковых геодезических измерений (определений)	0,25

(1)	(2)	(3)	(4)	(5)	(6)	(7)
14 382	5 002 190,23	5 236 886,44	45,234282	34,694808	Метод спутниковых геодезических измерений (определений)	0,25
14 383	5 002 196,53	5 236 879,75	45,234339	34,694722	Метод спутниковых геодезических измерений (определений)	0,25
14 384	5 002 202,47	5 236 873,61	45,234391	34,694643	Метод спутниковых геодезических измерений (определений)	0,25
14 385	5 002 207,04	5 236 872,08	45,234432	34,694623	Метод спутниковых геодезических измерений (определений)	0,25
14 386	5 002 212,60	5 236 872,13	45,234482	34,694623	Метод спутниковых геодезических измерений (определений)	0,25
14 387	5 002 219,25	5 236 873,21	45,234542	34,694635	Метод спутниковых геодезических измерений (определений)	0,25
14 388	5 002 225,79	5 236 875,26	45,234601	34,694661	Метод спутниковых геодезических измерений (определений)	0,25
14 389	5 002 232,20	5 236 878,54	45,234659	34,694702	Метод спутниковых геодезических измерений (определений)	0,25
14 390	5 002 243,07	5 236 881,48	45,234757	34,694738	Метод спутниковых геодезических измерений (определений)	0,25
14 391	5 002 256,17	5 236 883,48	45,234875	34,694762	Метод спутниковых геодезических измерений (определений)	0,25
14 392	5 002 262,17	5 236 883,23	45,234929	34,694758	Метод спутниковых геодезических измерений (определений)	0,25
14 393	5 002 268,96	5 236 881,79	45,234990	34,694739	Метод спутниковых геодезических измерений (определений)	0,25
14 394	5 002 272,89	5 236 878,30	45,235025	34,694693	Метод спутниковых геодезических измерений (определений)	0,25
14 395	5 002 275,48	5 236 874,25	45,235048	34,694642	Метод спутниковых геодезических измерений (определений)	0,25
14 396	5 002 278,34	5 236 866,43	45,235073	34,694542	Метод спутниковых геодезических измерений (определений)	0,25
14 397	5 002 281,10	5 236 858,28	45,235097	34,694438	Метод спутниковых геодезических измерений (определений)	0,25

(1)	(2)	(3)	(4)	(5)	(6)	(7)
14 398	5 002 283,89	5 236 856,76	45,235122	34,694418	Метод спутниковых геодезических измерений (определений)	0,25
14 399	5 002 294,10	5 236 858,72	45,235214	34,694442	Метод спутниковых геодезических измерений (определений)	0,25
14 400	5 002 310,05	5 236 863,07	45,235358	34,694495	Метод спутниковых геодезических измерений (определений)	0,25
14 401	5 002 315,26	5 236 864,76	45,235405	34,694516	Метод спутниковых геодезических измерений (определений)	0,25
14 402	5 002 322,89	5 236 868,45	45,235474	34,694562	Метод спутниковых геодезических измерений (определений)	0,25
14 403	5 002 331,98	5 236 872,31	45,235556	34,694610	Метод спутниковых геодезических измерений (определений)	0,25
14 404	5 002 340,28	5 236 875,30	45,235631	34,694647	Метод спутниковых геодезических измерений (определений)	0,25
14 405	5 002 351,70	5 236 878,47	45,235734	34,694686	Метод спутниковых геодезических измерений (определений)	0,25
14 406	5 002 370,99	5 236 882,50	45,235908	34,694735	Метод спутниковых геодезических измерений (определений)	0,25
14 407	5 002 375,43	5 236 883,65	45,235948	34,694749	Метод спутниковых геодезических измерений (определений)	0,25
14 408	5 002 379,65	5 236 884,00	45,235986	34,694752	Метод спутниковых геодезических измерений (определений)	0,25
14 409	5 002 383,10	5 236 883,90	45,236017	34,694751	Метод спутниковых геодезических измерений (определений)	0,25
14 410	5 002 385,76	5 236 884,38	45,236041	34,694757	Метод спутниковых геодезических измерений (определений)	0,25
14 411	5 002 388,52	5 236 886,47	45,236066	34,694783	Метод спутниковых геодезических измерений (определений)	0,25
14 412	5 002 391,71	5 236 890,03	45,236095	34,694828	Метод спутниковых геодезических измерений (определений)	0,25
14 413	5 002 397,32	5 236 894,95	45,236146	34,694890	Метод спутниковых геодезических измерений (определений)	0,25

(1)	(2)	(3)	(4)	(5)	(6)	(7)
14 414	5 002 404,84	5 236 898,56	45,236214	34,694935	Метод спутниковых геодезических измерений (определений)	0,25
14 415	5 002 409,03	5 236 901,96	45,236252	34,694978	Метод спутниковых геодезических измерений (определений)	0,25
14 416	5 002 413,41	5 236 908,54	45,236292	34,695061	Метод спутниковых геодезических измерений (определений)	0,25
14 417	5 002 419,58	5 236 913,46	45,236348	34,695123	Метод спутниковых геодезических измерений (определений)	0,25
14 418	5 002 426,77	5 236 917,95	45,236413	34,695179	Метод спутниковых геодезических измерений (определений)	0,25
14 419	5 002 436,50	5 236 923,44	45,236501	34,695248	Метод спутниковых геодезических измерений (определений)	0,25
14 420	5 002 451,87	5 236 930,21	45,236640	34,695332	Метод спутниковых геодезических измерений (определений)	0,25
14 421	5 002 460,96	5 236 932,82	45,236722	34,695364	Метод спутниковых геодезических измерений (определений)	0,25
14 422	5 002 469,84	5 236 934,37	45,236802	34,695382	Метод спутниковых геодезических измерений (определений)	0,25
14 423	5 002 485,61	5 236 935,95	45,236944	34,695401	Метод спутниковых геодезических измерений (определений)	0,25
14 424	5 002 500,38	5 236 936,58	45,237077	34,695407	Метод спутниковых геодезических измерений (определений)	0,25
14 425	5 002 517,63	5 236 934,80	45,237232	34,695382	Метод спутниковых геодезических измерений (определений)	0,25
14 426	5 002 532,77	5 236 932,12	45,237368	34,695346	Метод спутниковых геодезических измерений (определений)	0,25
14 427	5 002 537,90	5 236 930,68	45,237414	34,695327	Метод спутниковых геодезических измерений (определений)	0,25
14 428	5 002 541,48	5 236 928,42	45,237446	34,695298	Метод спутниковых геодезических измерений (определений)	0,25
14 429	5 002 543,51	5 236 925,70	45,237464	34,695263	Метод спутниковых геодезических измерений (определений)	0,25

(1)	(2)	(3)	(4)	(5)	(6)	(7)
14 430	5 002 545,34	5 236 920,06	45,237480	34,695191	Метод спутниковых геодезических измерений (определений)	0,25
14 431	5 002 548,49	5 236 916,47	45,237508	34,695145	Метод спутниковых геодезических измерений (определений)	0,25
14 432	5 002 553,06	5 236 914,32	45,237549	34,695117	Метод спутниковых геодезических измерений (определений)	0,25
14 433	5 002 558,17	5 236 914,06	45,237595	34,695113	Метод спутниковых геодезических измерений (определений)	0,25
14 434	5 002 561,74	5 236 914,97	45,237627	34,695124	Метод спутниковых геодезических измерений (определений)	0,25
14 435	5 002 564,93	5 236 917,27	45,237656	34,695153	Метод спутниковых геодезических измерений (определений)	0,25
14 436	5 002 567,79	5 236 920,99	45,237682	34,695200	Метод спутниковых геодезических измерений (определений)	0,25
14 437	5 002 572,29	5 236 926,38	45,237723	34,695268	Метод спутниковых геодезических измерений (определений)	0,25
14 438	5 002 577,48	5 236 929,97	45,237770	34,695313	Метод спутниковых геодезических измерений (определений)	0,25
14 439	5 002 584,24	5 236 932,30	45,237831	34,695342	Метод спутниковых геодезических измерений (определений)	0,25
14 440	5 002 592,45	5 236 932,63	45,237905	34,695345	Метод спутниковых геодезических измерений (определений)	0,25
14 441	5 002 599,01	5 236 931,59	45,237964	34,695331	Метод спутниковых геодезических измерений (определений)	0,25
14 442	5 002 603,58	5 236 931,16	45,238005	34,695325	Метод спутниковых геодезических измерений (определений)	0,25
14 443	5 002 608,70	5 236 931,38	45,238051	34,695327	Метод спутниковых геодезических измерений (определений)	0,25
14 444	5 002 616,81	5 236 930,98	45,238124	34,695321	Метод спутниковых геодезических измерений (определений)	0,25
14 445	5 002 623,38	5 236 930,42	45,238183	34,695313	Метод спутниковых геодезических измерений (определений)	0,25

(1)	(2)	(3)	(4)	(5)	(6)	(7)
14 446	5 002 630,39	5 236 929,47	45,238246	34,695300	Метод спутниковых геодезических измерений (определений)	0,25
14 447	5 002 637,18	5 236 928,67	45,238307	34,695289	Метод спутниковых геодезических измерений (определений)	0,25
14 448	5 002 642,84	5 236 928,33	45,238358	34,695284	Метод спутниковых геодезических измерений (определений)	0,25
14 449	5 002 647,63	5 236 927,76	45,238401	34,695276	Метод спутниковых геодезических измерений (определений)	0,25
14 450	5 002 657,10	5 236 925,95	45,238486	34,695252	Метод спутниковых геодезических измерений (определений)	0,25
14 451	5 002 670,12	5 236 923,96	45,238603	34,695225	Метод спутниковых геодезических измерений (определений)	0,25
14 452	5 002 675,47	5 236 922,55	45,238651	34,695206	Метод спутниковых геодезических измерений (определений)	0,25
14 453	5 002 681,27	5 236 920,71	45,238703	34,695182	Метод спутниковых геодезических измерений (определений)	0,25
14 454	5 002 688,18	5 236 918,04	45,238765	34,695147	Метод спутниковых геодезических измерений (определений)	0,25
14 455	5 002 693,30	5 236 917,83	45,238811	34,695143	Метод спутниковых геодезических измерений (определений)	0,25
14 456	5 002 696,39	5 236 919,99	45,238839	34,695171	Метод спутниковых геодезических измерений (определений)	0,25
14 457	5 002 698,67	5 236 924,65	45,238860	34,695230	Метод спутниковых геодезических измерений (определений)	0,25
14 458	5 002 700,94	5 236 931,42	45,238881	34,695316	Метод спутниковых геодезических измерений (определений)	0,25
14 459	5 002 703,99	5 236 937,73	45,238909	34,695396	Метод спутниковых геодезических измерений (определений)	0,25
14 460	5 002 708,06	5 236 943,28	45,238946	34,695466	Метод спутниковых геодезических измерений (определений)	0,25
14 461	5 002 710,68	5 236 947,47	45,238970	34,695519	Метод спутниковых геодезических измерений (определений)	0,25

(1)	(2)	(3)	(4)	(5)	(6)	(7)
14 462	5 002 714,45	5 236 948,78	45,239004	34,695535	Метод спутниковых геодезических измерений (определений)	0,25
14 463	5 002 720,01	5 236 948,44	45,239054	34,695530	Метод спутниковых геодезических измерений (определений)	0,25
14 464	5 002 724,11	5 236 949,10	45,239091	34,695538	Метод спутниковых геодезических измерений (определений)	0,25
14 465	5 002 727,87	5 236 950,38	45,239125	34,695554	Метод спутниковых геодезических измерений (определений)	0,25
14 466	5 002 733,96	5 236 953,36	45,239180	34,695591	Метод спутниковых геодезических измерений (определений)	0,25
14 467	5 002 738,37	5 236 956,53	45,239220	34,695631	Метод спутниковых геодезических измерений (определений)	0,25
14 468	5 002 742,79	5 236 959,10	45,239260	34,695663	Метод спутниковых геодезических измерений (определений)	0,25
14 469	5 002 750,12	5 236 961,06	45,239326	34,695687	Метод спутниковых геодезических измерений (определений)	0,25
14 470	5 002 758,09	5 236 963,88	45,239398	34,695722	Метод спутниковых геодезических измерений (определений)	0,25
14 471	5 002 765,40	5 236 965,85	45,239464	34,695746	Метод спутниковых геодезических измерений (определений)	0,25
14 472	5 002 771,08	5 236 965,03	45,239515	34,695735	Метод спутниковых геодезических измерений (определений)	0,25
14 473	5 002 778,11	5 236 961,74	45,239578	34,695692	Метод спутниковых геодезических измерений (определений)	0,25
14 474	5 002 781,93	5 236 957,98	45,239612	34,695644	Метод спутниковых геодезических измерений (определений)	0,25
14 475	5 002 784,54	5 236 952,53	45,239635	34,695574	Метод спутниковых геодезических измерений (определений)	0,25
14 476	5 002 787,03	5 236 947,75	45,239657	34,695513	Метод спутниковых геодезических измерений (определений)	0,25
14 477	5 002 793,22	5 236 940,43	45,239712	34,695419	Метод спутниковых геодезических измерений (определений)	0,25

(1)	(2)	(3)	(4)	(5)	(6)	(7)
14 478	5 002 796,73	5 236 934,10	45,239743	34,695338	Метод спутниковых геодезических измерений (определений)	0,25
14 479	5 002 799,14	5 236 926,36	45,239764	34,695239	Метод спутниковых геодезических измерений (определений)	0,25
14 480	5 002 801,67	5 236 918,16	45,239786	34,695134	Метод спутниковых геодезических измерений (определений)	0,25
14 481	5 002 805,75	5 236 910,42	45,239822	34,695035	Метод спутниковых геодезических измерений (определений)	0,25
14 482	5 002 810,70	5 236 904,17	45,239866	34,694955	Метод спутниковых геодезических измерений (определений)	0,25
14 483	5 002 815,40	5 236 900,45	45,239908	34,694907	Метод спутниковых геодезических измерений (определений)	0,25
14 484	5 002 821,55	5 236 897,29	45,239963	34,694866	Метод спутниковых геодезических измерений (определений)	0,25
14 485	5 002 827,45	5 236 895,71	45,240016	34,694845	Метод спутниковых геодезических измерений (определений)	0,25
14 486	5 002 832,22	5 236 896,16	45,240059	34,694850	Метод спутниковых геодезических измерений (определений)	0,25
14 487	5 002 835,75	5 236 899,81	45,240091	34,694896	Метод спутниковых геодезических измерений (определений)	0,25
14 488	5 002 838,03	5 236 904,44	45,240112	34,694955	Метод спутниковых геодезических измерений (определений)	0,25
14 489	5 002 840,31	5 236 909,97	45,240133	34,695025	Метод спутниковых геодезических измерений (определений)	0,25
14 490	5 002 843,37	5 236 916,28	45,240161	34,695105	Метод спутниковых геодезических измерений (определений)	0,25
14 491	5 002 847,00	5 236 920,16	45,240194	34,695154	Метод спутниковых геодезических измерений (определений)	0,25
14 492	5 002 853,29	5 236 924,86	45,240251	34,695213	Метод спутниковых геодезических измерений (определений)	0,25
14 493	5 002 859,71	5 236 926,56	45,240309	34,695234	Метод спутниковых геодезических измерений (определений)	0,25

(1)	(2)	(3)	(4)	(5)	(6)	(7)
14 494	5 002 870,71	5 236 927,55	45,240408	34,695245	Метод спутниковых геодезических измерений (определений)	0,25
14 495	5 002 878,71	5 236 927,40	45,240480	34,695242	Метод спутниковых геодезических измерений (определений)	0,25
14 496	5 002 886,05	5 236 925,81	45,240546	34,695221	Метод спутниковых геодезических измерений (определений)	0,25
14 497	5 002 894,54	5 236 923,77	45,240622	34,695194	Метод спутниковых геодезических измерений (определений)	0,25
14 498	5 002 901,45	5 236 921,27	45,240684	34,695161	Метод спутниковых геодезических измерений (определений)	0,25
14 499	5 002 905,37	5 236 918,17	45,240719	34,695121	Метод спутниковых геодезических измерений (определений)	0,25
14 500	5 002 906,85	5 236 914,65	45,240732	34,695076	Метод спутниковых геодезических измерений (определений)	0,25
14 501	5 002 909,45	5 236 910,44	45,240755	34,695022	Метод спутниковых геодезических измерений (определений)	0,25
14 502	5 002 913,81	5 236 907,09	45,240794	34,694979	Метод спутниковых геодезических измерений (определений)	0,25
14 503	5 002 919,61	5 236 905,65	45,240846	34,694960	Метод спутниковых геодезических измерений (определений)	0,25
14 504	5 002 925,04	5 236 906,58	45,240895	34,694971	Метод спутниковых геодезических измерений (определений)	0,25
14 505	5 002 930,05	5 236 906,01	45,240940	34,694963	Метод спутниковых геодезических измерений (определений)	0,25
14 506	5 002 933,63	5 236 903,75	45,240972	34,694934	Метод спутниковых геодезических измерений (определений)	0,25
14 507	5 002 935,00	5 236 899,53	45,240984	34,694880	Метод спутниковых геодезических измерений (определений)	0,25
14 508	5 002 933,74	5 236 892,76	45,240972	34,694794	Метод спутниковых геодезических измерений (определений)	0,25
14 509	5 002 935,11	5 236 888,39	45,240984	34,694738	Метод спутниковых геодезических измерений (определений)	0,25

(1)	(2)	(3)	(4)	(5)	(6)	(7)
14 510	5 002 938,48	5 236 886,05	45,241014	34,694708	Метод спутниковых геодезических измерений (определений)	0,25
14 511	5 002 941,92	5 236 886,74	45,241045	34,694716	Метод спутниковых геодезических измерений (определений)	0,25
14 512	5 002 947,32	5 236 890,78	45,241094	34,694767	Метод спутниковых геодезических измерений (определений)	0,25
14 513	5 002 952,52	5 236 892,95	45,241141	34,694794	Метод спутниковых геодезических измерений (определений)	0,25
14 514	5 002 958,18	5 236 893,62	45,241192	34,694802	Метод спутниковых геодезических измерений (определений)	0,25
14 515	5 002 963,75	5 236 892,67	45,241242	34,694789	Метод спутниковых геодезических измерений (определений)	0,25
14 516	5 002 968,31	5 236 892,48	45,241283	34,694786	Метод спутниковых геодезических измерений (определений)	0,25
14 517	5 002 973,64	5 236 893,15	45,241331	34,694794	Метод спутниковых геодезических измерений (определений)	0,25
14 518	5 002 977,42	5 236 891,95	45,241365	34,694778	Метод спутниковых геодезических измерений (определений)	0,25
14 519	5 002 982,46	5 236 888,86	45,241410	34,694738	Метод спутниковых геодезических измерений (определений)	0,25
14 520	5 002 988,16	5 236 886,15	45,241461	34,694703	Метод спутниковых геодезических измерений (определений)	0,25
14 521	5 002 994,28	5 236 885,37	45,241516	34,694692	Метод спутниковых геодезических измерений (определений)	0,25
14 522	5 003 001,51	5 236 884,81	45,241581	34,694684	Метод спутниковых геодезических измерений (определений)	0,25
14 523	5 003 009,52	5 236 883,87	45,241653	34,694671	Метод спутниковых геодезических измерений (определений)	0,25
14 524	5 003 017,10	5 236 882,06	45,241721	34,694647	Метод спутниковых геодезических измерений (определений)	0,25
14 525	5 003 025,78	5 236 880,65	45,241799	34,694628	Метод спутниковых геодезических измерений (определений)	0,25

(1)	(2)	(3)	(4)	(5)	(6)	(7)
14 526	5 003 035,90	5 236 880,75	45,241890	34,694628	Метод спутниковых геодезических измерений (определений)	0,25
14 527	5 003 047,00	5 236 882,35	45,241990	34,694647	Метод спутниковых геодезических измерений (определений)	0,25
14 528	5 003 053,77	5 236 883,44	45,242052	34,694660	Метод спутниковых геодезических измерений (определений)	0,25
14 529	5 003 059,77	5 236 883,02	45,242105	34,694654	Метод спутниковых геодезических измерений (определений)	0,25
14 530	5 003 062,78	5 236 881,81	45,242132	34,694638	Метод спутниковых геодезических измерений (определений)	0,25
14 531	5 003 066,03	5 236 878,93	45,242161	34,694601	Метод спутниковых геодезических измерений (определений)	0,25
14 532	5 003 070,61	5 236 875,84	45,242202	34,694561	Метод спутниковых геодезических измерений (определений)	0,25
14 533	5 003 075,87	5 236 874,08	45,242249	34,694538	Метод спутниковых геодезических измерений (определений)	0,25
14 534	5 003 085,68	5 236 870,56	45,242337	34,694492	Метод спутниковых геодезических измерений (определений)	0,25
14 535	5 003 094,19	5 236 864,68	45,242413	34,694416	Метод спутниковых геодезических измерений (определений)	0,25
14 536	5 003 101,03	5 236 858,30	45,242474	34,694334	Метод спутниковых геодезических измерений (определений)	0,25
14 537	5 003 107,21	5 236 852,09	45,242529	34,694254	Метод спутниковых геодезических измерений (определений)	0,25
14 538	5 003 113,91	5 236 847,46	45,242589	34,694194	Метод спутниковых геодезических измерений (определений)	0,25
14 539	5 003 119,39	5 236 844,75	45,242638	34,694159	Метод спутниковых геодезических измерений (определений)	0,25
14 540	5 003 143,53	5 236 842,87	45,242855	34,694132	Метод спутниковых геодезических измерений (определений)	0,25
14 541	5 003 149,97	5 236 843,33	45,242913	34,694137	Метод спутниковых геодезических измерений (определений)	0,25

(1)	(2)	(3)	(4)	(5)	(6)	(7)
14 542	5 003 155,05	5 236 846,38	45,242959	34,694175	Метод спутниковых геодезических измерений (определений)	0,25
14 543	5 003 158,57	5 236 850,57	45,242991	34,694228	Метод спутниковых геодезических измерений (определений)	0,25
14 544	5 003 160,08	5 236 855,36	45,243005	34,694289	Метод спутниковых геодезических измерений (определений)	0,25
14 545	5 003 159,12	5 236 862,36	45,242997	34,694378	Метод спутниковых геодезических измерений (определений)	0,25
14 546	5 003 161,52	5 236 866,76	45,243019	34,694434	Метод спутниковых геодезических измерений (определений)	0,25
14 547	5 003 166,50	5 236 868,79	45,243064	34,694459	Метод спутниковых геодезических измерений (определений)	0,25
14 548	5 003 176,20	5 236 866,60	45,243151	34,694430	Метод спутниковых геодезических измерений (определений)	0,25
14 549	5 003 182,43	5 236 866,04	45,243207	34,694422	Метод спутниковых геодезических измерений (определений)	0,25
14 550	5 003 187,30	5 236 867,90	45,243251	34,694445	Метод спутниковых геодезических измерений (определений)	0,25
14 551	5 003 193,15	5 236 871,49	45,243304	34,694490	Метод спутниковых геодезических измерений (определений)	0,25
14 552	5 003 201,25	5 236 872,98	45,243377	34,694508	Метод спутниковых геодезических измерений (определений)	0,25
14 553	5 003 208,36	5 236 872,43	45,243441	34,694500	Метод спутниковых геодезических измерений (определений)	0,25
14 554	5 003 213,72	5 236 869,66	45,243489	34,694464	Метод спутниковых геодезических измерений (определений)	0,25
14 555	5 003 218,12	5 236 864,68	45,243528	34,694400	Метод спутниковых геодезических измерений (определений)	0,25
14 556	5 003 218,84	5 236 858,63	45,243534	34,694323	Метод спутниковых геодезических измерений (определений)	0,25
14 557	5 003 216,13	5 236 851,93	45,243509	34,694238	Метод спутниковых геодезических измерений (определений)	0,25

(1)	(2)	(3)	(4)	(5)	(6)	(7)
14 558	5 003 215,52	5 236 846,35	45,243503	34,694167	Метод спутниковых геодезических измерений (определений)	0,25
14 559	5 003 212,45	5 236 842,00	45,243475	34,694112	Метод спутниковых геодезических измерений (определений)	0,25
14 560	5 003 205,27	5 236 838,09	45,243410	34,694063	Метод спутниковых геодезических измерений (определений)	0,25
14 561	5 003 203,63	5 236 834,37	45,243395	34,694016	Метод спутниковых геодезических измерений (определений)	0,25
14 562	5 003 204,24	5 236 828,95	45,243400	34,693947	Метод спутниковых геодезических измерений (определений)	0,25
14 563	5 003 207,26	5 236 826,32	45,243427	34,693913	Метод спутниковых геодезических измерений (определений)	0,25
14 564	5 003 210,71	5 236 826,66	45,243458	34,693917	Метод спутниковых геодезических измерений (определений)	0,25
14 565	5 003 215,12	5 236 830,24	45,243498	34,693962	Метод спутниковых геодезических измерений (определений)	0,25
14 566	5 003 221,68	5 236 831,01	45,243557	34,693971	Метод спутниковых геодезических измерений (определений)	0,25
14 567	5 003 227,47	5 236 830,14	45,243609	34,693959	Метод спутниковых геодезических измерений (определений)	0,25
14 568	5 003 233,60	5 236 828,22	45,243664	34,693934	Метод спутниковых геодезических измерений (определений)	0,25
14 569	5 003 244,96	5 236 824,80	45,243766	34,693889	Метод спутниковых геодезических измерений (определений)	0,25
14 570	5 003 255,52	5 236 825,08	45,243861	34,693891	Метод спутниковых геодезических измерений (определений)	0,25
14 571	5 003 269,17	5 236 827,47	45,243984	34,693920	Метод спутниковых геодезических измерений (определений)	0,25
14 572	5 003 280,69	5 236 831,92	45,244088	34,693975	Метод спутниковых геодезических измерений (определений)	0,25
14 573	5 003 288,19	5 236 836,79	45,244156	34,694036	Метод спутниковых геодезических измерений (определений)	0,25

(1)	(2)	(3)	(4)	(5)	(6)	(7)
14 574	5 003 291,93	5 236 840,90	45,244190	34,694088	Метод спутниковых геодезических измерений (определений)	0,25
14 575	5 003 294,66	5 236 845,88	45,244215	34,694151	Метод спутниковых геодезических измерений (определений)	0,25
14 576	5 003 298,64	5 236 847,64	45,244251	34,694173	Метод спутниковых геодезических измерений (определений)	0,25
14 577	5 003 303,66	5 236 845,97	45,244296	34,694151	Метод спутниковых геодезических измерений (определений)	0,25
14 578	5 003 309,60	5 236 840,94	45,244349	34,694086	Метод спутниковых геодезических измерений (определений)	0,25
14 579	5 003 314,09	5 236 836,88	45,244389	34,694034	Метод спутниковых геодезических измерений (определений)	0,25
14 580	5 003 319,00	5 236 835,61	45,244433	34,694017	Метод спутниковых геодезических измерений (определений)	0,25
14 581	5 003 324,21	5 236 835,89	45,244480	34,694020	Метод спутниковых геодезических измерений (определений)	0,25
14 582	5 003 332,19	5 236 837,78	45,244552	34,694043	Метод спутниковых геодезических измерений (определений)	0,25
14 583	5 003 341,96	5 236 839,37	45,244640	34,694062	Метод спутниковых геодезических измерений (определений)	0,25
14 584	5 003 359,07	5 236 840,39	45,244794	34,694073	Метод спутниковых геодезических измерений (определений)	0,25
14 585	5 003 401,30	5 236 841,07	45,245174	34,694076	Метод спутниковых геодезических измерений (определений)	0,25
14 586	5 003 436,52	5 236 842,66	45,245491	34,694092	Метод спутниковых геодезических измерений (определений)	0,25
14 587	5 003 444,51	5 236 843,76	45,245563	34,694105	Метод спутниковых геодезических измерений (определений)	0,25
14 588	5 003 450,16	5 236 845,93	45,245614	34,694132	Метод спутниковых геодезических измерений (определений)	0,25
14 589	5 003 458,68	5 236 850,20	45,245691	34,694185	Метод спутниковых геодезических измерений (определений)	0,25

(1)	(2)	(3)	(4)	(5)	(6)	(7)
14 590	5 003 466,88	5 236 852,15	45,245765	34,694209	Метод спутниковых геодезических измерений (определений)	0,25
14 591	5 003 473,98	5 236 852,70	45,245829	34,694215	Метод спутниковых геодезических измерений (определений)	0,25
14 592	5 003 480,44	5 236 851,75	45,245887	34,694202	Метод спутниковых геодезических измерений (определений)	0,25
14 593	5 003 487,79	5 236 849,79	45,245953	34,694176	Метод спутниковых геодезических измерений (определений)	0,25
14 594	5 003 494,15	5 236 847,25	45,246010	34,694143	Метод спутниковых геодезических измерений (определений)	0,25
14 595	5 003 499,95	5 236 846,29	45,246062	34,694130	Метод спутниковых геодезических измерений (определений)	0,25
14 596	5 003 510,51	5 236 845,92	45,246157	34,694124	Метод спутниковых геодезических измерений (определений)	0,25
14 597	5 003 521,42	5 236 844,47	45,246255	34,694104	Метод спутниковых геодезических измерений (определений)	0,25
14 598	5 003 531,31	5 236 844,80	45,246344	34,694107	Метод спутниковых геодезических измерений (определений)	0,25
14 599	5 003 540,06	5 236 846,78	45,246423	34,694131	Метод спутниковых геодезических измерений (определений)	0,25
14 600	5 003 559,47	5 236 852,06	45,246598	34,694196	Метод спутниковых геодезических измерений (определений)	0,25
14 601	5 003 579,31	5 236 856,72	45,246777	34,694253	Метод спутниковых геодезических измерений (определений)	0,25
14 602	5 003 595,31	5 236 858,69	45,246921	34,694276	Метод спутниковых геодезических измерений (определений)	0,25
14 603	5 003 609,30	5 236 859,08	45,247047	34,694279	Метод спутниковых геодезических измерений (определений)	0,25
14 604	5 003 624,20	5 236 858,98	45,247181	34,694276	Метод спутниковых геодезических измерений (определений)	0,25
14 605	5 003 679,65	5 236 859,13	45,247680	34,694271	Метод спутниковых геодезических измерений (определений)	0,25

(1)	(2)	(3)	(4)	(5)	(6)	(7)
14 606	5 003 692,22	5 236 859,51	45,247793	34,694274	Метод спутниковых геодезических измерений (определений)	0,25
14 607	5 003 701,97	5 236 861,25	45,247881	34,694295	Метод спутниковых геодезических измерений (определений)	0,25
14 608	5 003 722,72	5 236 864,99	45,248068	34,694340	Метод спутниковых геодезических измерений (определений)	0,25
14 609	5 003 749,01	5 236 870,29	45,248305	34,694404	Метод спутниковых геодезических измерений (определений)	0,25
14 610	5 003 758,22	5 236 872,73	45,248389	34,694434	Метод спутниковых геодезических измерений (определений)	0,25
14 611	5 003 767,43	5 236 873,69	45,248471	34,694445	Метод спутниковых геодезических измерений (определений)	0,25
14 612	5 003 775,87	5 236 873,52	45,248547	34,694442	Метод спутниковых геодезических измерений (определений)	0,25
14 613	5 003 783,32	5 236 874,48	45,248614	34,694453	Метод спутниковых геодезических измерений (определений)	0,25
14 614	5 003 790,73	5 236 877,21	45,248681	34,694487	Метод спутниковых геодезических измерений (определений)	0,25
14 615	5 003 801,48	5 236 880,85	45,248778	34,694532	Метод спутниковых геодезических измерений (определений)	0,25
14 616	5 003 819,00	5 236 885,20	45,248936	34,694585	Метод спутниковых геодезических измерений (определений)	0,25
14 617	5 003 832,06	5 236 890,82	45,249054	34,694655	Метод спутниковых геодезических измерений (определений)	0,25
14 618	5 003 851,12	5 236 896,52	45,249226	34,694725	Метод спутниковых геодезических измерений (определений)	0,25
14 619	5 003 861,43	5 236 898,75	45,249319	34,694752	Метод спутниковых геодезических измерений (определений)	0,25
14 620	5 003 873,55	5 236 898,61	45,249428	34,694749	Метод спутниковых геодезических измерений (определений)	0,25
14 621	5 003 882,35	5 236 897,20	45,249507	34,694730	Метод спутниковых геодезических измерений (определений)	0,25

(1)	(2)	(3)	(4)	(5)	(6)	(7)
14 622	5 003 903,74	5 236 890,51	45,249699	34,694642	Метод спутниковых геодезических измерений (определений)	0,25
14 623	5 003 913,87	5 236 889,37	45,249790	34,694626	Метод спутниковых геодезических измерений (определений)	0,25
14 624	5 003 933,54	5 236 890,65	45,249967	34,694640	Метод спутниковых геодезических измерений (определений)	0,25
14 625	5 003 947,97	5 236 892,06	45,250097	34,694656	Метод спутниковых геодезических измерений (определений)	0,25
14 626	5 003 961,83	5 236 895,11	45,250222	34,694693	Метод спутниковых геодезических измерений (определений)	0,25
14 627	5 003 984,13	5 236 900,42	45,250423	34,694758	Метод спутниковых геодезических измерений (определений)	0,25
14 628	5 003 997,21	5 236 902,92	45,250541	34,694788	Метод спутниковых геодезических измерений (определений)	0,25
14 629	5 004 027,61	5 236 908,88	45,250815	34,694860	Метод спутниковых геодезических измерений (определений)	0,25
14 630	5 004 055,01	5 236 913,40	45,251062	34,694914	Метод спутниковых геодезических измерений (определений)	0,25
14 631	5 004 073,20	5 236 917,73	45,251226	34,694967	Метод спутниковых геодезических измерений (определений)	0,25
14 632	5 004 103,89	5 236 927,68	45,251503	34,695090	Метод спутниковых геодезических измерений (определений)	0,25
14 633	5 004 117,07	5 236 932,44	45,251622	34,695149	Метод спутниковых геодезических измерений (определений)	0,25
14 634	5 004 129,23	5 236 938,38	45,251732	34,695223	Метод спутниковых геодезических измерений (определений)	0,25
14 635	5 004 151,33	5 236 951,47	45,251932	34,695387	Метод спутниковых геодезических измерений (определений)	0,25
14 636	5 004 180,22	5 236 963,40	45,252193	34,695535	Метод спутниковых геодезических измерений (определений)	0,25
14 637	5 004 195,97	5 236 967,00	45,252335	34,695579	Метод спутниковых геодезических измерений (определений)	0,25

(1)	(2)	(3)	(4)	(5)	(6)	(7)
14 638	5 004 207,08	5 236 967,73	45,252435	34,695587	Метод спутниковых геодезических измерений (определений)	0,25
14 639	5 004 216,09	5 236 966,58	45,252516	34,695571	Метод спутниковых геодезических измерений (определений)	0,25
14 640	5 004 226,33	5 236 965,64	45,252608	34,695558	Метод спутниковых геодезических измерений (определений)	0,25
14 641	5 004 236,56	5 236 965,38	45,252700	34,695553	Метод спутниковых геодезических измерений (определений)	0,25
14 642	5 004 276,42	5 236 969,22	45,253059	34,695597	Метод спутниковых геодезических измерений (определений)	0,25
14 643	5 004 292,39	5 236 972,51	45,253203	34,695637	Метод спутниковых геодезических измерений (определений)	0,25
14 644	5 004 301,70	5 236 975,66	45,253287	34,695676	Метод спутниковых геодезических измерений (определений)	0,25
14 645	5 004 334,03	5 236 987,37	45,253579	34,695821	Метод спутниковых геодезических измерений (определений)	0,25
14 646	5 004 344,44	5 236 991,94	45,253673	34,695878	Метод спутниковых геодезических измерений (определений)	0,25
14 647	5 004 401,63	5 237 019,05	45,254190	34,696216	Метод спутниковых геодезических измерений (определений)	0,25
14 648	5 004 437,37	5 237 035,21	45,254513	34,696417	Метод спутниковых геодезических измерений (определений)	0,25
14 649	5 004 477,18	5 237 055,38	45,254873	34,696669	Метод спутниковых геодезических измерений (определений)	0,25
14 650	5 004 513,77	5 237 075,45	45,255204	34,696920	Метод спутниковых геодезических измерений (определений)	0,25
14 651	5 004 535,54	5 237 089,40	45,255401	34,697095	Метод спутниковых геодезических измерений (определений)	0,25
14 652	5 004 559,18	5 237 103,37	45,255615	34,697270	Метод спутниковых геодезических измерений (определений)	0,25
14 653	5 004 579,62	5 237 115,59	45,255800	34,697423	Метод спутниковых геодезических измерений (определений)	0,25

(1)	(2)	(3)	(4)	(5)	(6)	(7)
14 654	5 004 588,45	5 237 121,24	45,255880	34,697494	Метод спутниковых геодезических измерений (определений)	0,25
14 655	5 004 593,19	5 237 126,32	45,255923	34,697558	Метод спутниковых геодезических измерений (определений)	0,25
14 656	5 004 596,80	5 237 132,32	45,255957	34,697634	Метод спутниковых геодезических измерений (определений)	0,25
14 657	5 004 600,47	5 237 141,54	45,255990	34,697751	Метод спутниковых геодезических измерений (определений)	0,25
14 658	5 004 605,40	5 237 148,96	45,256035	34,697845	Метод спутниковых геодезических измерений (определений)	0,25
14 659	5 004 614,33	5 237 156,59	45,256116	34,697941	Метод спутниковых геодезических измерений (определений)	0,25
14 660	5 004 629,63	5 237 172,12	45,256255	34,698137	Метод спутниковых геодезических измерений (определений)	0,25
14 661	5 004 640,76	5 237 181,36	45,256356	34,698253	Метод спутниковых геодезических измерений (определений)	0,25
14 662	5 004 647,62	5 237 184,88	45,256418	34,698297	Метод спутниковых геодезических измерений (определений)	0,25
14 663	5 004 685,17	5 237 198,36	45,256757	34,698464	Метод спутниковых геодезических измерений (определений)	0,25
14 664	5 004 697,00	5 237 203,11	45,256864	34,698523	Метод спутниковых геодезических измерений (определений)	0,25
14 665	5 004 713,48	5 237 211,36	45,257013	34,698626	Метод спутниковых геодезических измерений (определений)	0,25
14 666	5 004 720,15	5 237 213,23	45,257073	34,698649	Метод спутниковых геодезических измерений (определений)	0,25
14 667	5 004 735,05	5 237 212,34	45,257207	34,698636	Метод спутниковых геодезических измерений (определений)	0,25
14 668	5 004 741,84	5 237 210,23	45,257268	34,698608	Метод спутниковых геодезических измерений (определений)	0,25
14 669	5 004 746,65	5 237 206,66	45,257311	34,698562	Метод спутниковых геодезических измерений (определений)	0,25

(1)	(2)	(3)	(4)	(5)	(6)	(7)
14 670	5 004 751,56	5 237 205,38	45,257355	34,698545	Метод спутниковых геодезических измерений (определений)	0,25
14 671	5 004 757,33	5 237 205,83	45,257407	34,698550	Метод спутниковых геодезических измерений (определений)	0,25
14 672	5 004 774,57	5 237 205,22	45,257562	34,698540	Метод спутниковых геодезических измерений (определений)	0,25
14 673	5 004 783,47	5 237 204,28	45,257642	34,698527	Метод спутниковых геодезических измерений (определений)	0,25
14 674	5 004 791,50	5 237 201,77	45,257714	34,698494	Метод спутниковых геодезических измерений (определений)	0,25
14 675	5 004 811,48	5 237 193,32	45,257893	34,698384	Метод спутниковых геодезических измерений (определений)	0,25
14 676	5 004 817,60	5 237 192,84	45,257948	34,698377	Метод спутниковых геодезических измерений (определений)	0,25
14 677	5 004 822,93	5 237 193,29	45,257996	34,698382	Метод спутниковых геодезических измерений (определений)	0,25
14 678	5 004 828,68	5 237 195,78	45,258048	34,698413	Метод спутниковых геодезических измерений (определений)	0,25
14 679	5 004 835,66	5 237 198,44	45,258111	34,698446	Метод спутниковых геодезических измерений (определений)	0,25
14 680	5 004 843,08	5 237 200,38	45,258178	34,698470	Метод спутниковых геодезических измерений (определений)	0,25
14 681	5 004 851,08	5 237 200,72	45,258250	34,698473	Метод спутниковых геодезических измерений (определений)	0,25
14 682	5 004 861,77	5 237 199,16	45,258346	34,698452	Метод спутниковых геодезических измерений (определений)	0,25
14 683	5 004 871,23	5 237 198,01	45,258431	34,698436	Метод спутниковых геодезических измерений (определений)	0,25
14 684	5 004 880,67	5 237 198,10	45,258516	34,698436	Метод спутниковых геодезических измерений (определений)	0,25
14 685	5 004 896,75	5 237 201,40	45,258661	34,698476	Метод спутниковых геодезических измерений (определений)	0,25

(1)	(2)	(3)	(4)	(5)	(6)	(7)
14 686	5 004 914,39	5 237 205,98	45,258820	34,698532	Метод спутниковых геодезических измерений (определений)	0,25
14 687	5 004 923,58	5 237 208,81	45,258903	34,698567	Метод спутниковых геодезических измерений (определений)	0,25
14 688	5 004 934,87	5 237 213,48	45,259005	34,698625	Метод спутниковых геодезических измерений (определений)	0,25
14 689	5 004 942,52	5 237 215,90	45,259074	34,698655	Метод спутниковых геодезических измерений (определений)	0,25
14 690	5 004 951,74	5 237 216,47	45,259157	34,698661	Метод спутниковых геодезических измерений (определений)	0,25
14 691	5 004 962,32	5 237 215,08	45,259252	34,698642	Метод спутниковых геодезических измерений (определений)	0,25
14 692	5 004 969,10	5 237 214,36	45,259313	34,698632	Метод спутниковых геодезических измерений (определений)	0,25
14 693	5 004 975,53	5 237 215,77	45,259371	34,698649	Метод спутниковых геодезических измерений (определений)	0,25
14 694	5 004 980,81	5 237 220,60	45,259419	34,698710	Метод спутниковых геодезических измерений (определений)	0,25
14 695	5 004 986,72	5 237 229,85	45,259473	34,698827	Метод спутниковых геодезических измерений (определений)	0,25
14 696	5 004 993,38	5 237 241,83	45,259534	34,698979	Метод спутниковых геодезических измерений (определений)	0,25
14 697	5 005 000,08	5 237 251,01	45,259595	34,699095	Метод спутниковых геодезических измерений (определений)	0,25
14 698	5 005 004,53	5 237 261,28	45,259636	34,699225	Метод спутниковых геодезических измерений (определений)	0,25
14 699	5 005 009,32	5 237 271,58	45,259680	34,699356	Метод спутниковых геодезических измерений (определений)	0,25
14 700	5 005 014,07	5 237 275,16	45,259723	34,699401	Метод спутниковых геодезических измерений (определений)	0,25
14 701	5 005 020,06	5 237 275,39	45,259777	34,699403	Метод спутниковых геодезических измерений (определений)	0,25

(1)	(2)	(3)	(4)	(5)	(6)	(7)
14 702	5 005 027,85	5 237 274,45	45,259847	34,699390	Метод спутниковых геодезических измерений (определений)	0,25
14 703	5 005 034,39	5 237 275,71	45,259906	34,699405	Метод спутниковых геодезических измерений (определений)	0,25
14 704	5 005 042,80	5 237 281,10	45,259982	34,699473	Метод спутниковых геодезических измерений (определений)	0,25
14 705	5 005 046,98	5 237 285,38	45,260020	34,699527	Метод спутниковых геодезических измерений (определений)	0,25
14 706	5 005 049,91	5 237 292,42	45,260047	34,699616	Метод спутниковых геодезических измерений (определений)	0,25
14 707	5 005 053,28	5 237 299,97	45,260078	34,699712	Метод спутниковых геодезических измерений (определений)	0,25
14 708	5 005 058,19	5 237 309,45	45,260123	34,699832	Метод спутниковых геодезических измерений (определений)	0,25
14 709	5 005 060,12	5 237 316,85	45,260141	34,699926	Метод спутниковых геодезических измерений (определений)	0,25
14 710	5 005 060,03	5 237 325,86	45,260141	34,700041	Метод спутниковых геодезических измерений (определений)	0,25
14 711	5 005 062,01	5 237 338,69	45,260160	34,700204	Метод спутниковых геодезических измерений (определений)	0,25
14 712	5 005 066,46	5 237 348,70	45,260201	34,700331	Метод спутниковых геодезических измерений (определений)	0,25
14 713	5 005 072,83	5 237 356,94	45,260259	34,700435	Метод спутниковых геодезических измерений (определений)	0,25
14 714	5 005 080,30	5 237 365,09	45,260327	34,700538	Метод спутниковых геодезических измерений (определений)	0,25
14 715	5 005 087,01	5 237 372,30	45,260388	34,700629	Метод спутниковых геодезических измерений (определений)	0,25
14 716	5 005 088,08	5 237 377,48	45,260398	34,700695	Метод спутниковых геодезических измерений (определений)	0,25
14 717	5 005 086,91	5 237 382,20	45,260388	34,700755	Метод спутниковых геодезических измерений (определений)	0,25

(1)	(2)	(3)	(4)	(5)	(6)	(7)
14 718	5 005 083,19	5 237 387,64	45,260355	34,700825	Метод спутниковых геодезических измерений (определений)	0,25
14 719	5 005 080,15	5 237 391,76	45,260328	34,700878	Метод спутниковых геодезических измерений (определений)	0,25
14 720	5 005 079,52	5 237 399,08	45,260323	34,700971	Метод спутниковых геодезических измерений (определений)	0,25
14 721	5 005 084,11	5 237 406,56	45,260365	34,701066	Метод спутниковых геодезических измерений (определений)	0,25
14 722	5 005 089,67	5 237 418,31	45,260416	34,701215	Метод спутниковых геодезических измерений (определений)	0,25
14 723	5 005 092,49	5 237 425,71	45,260442	34,701309	Метод спутниковых геодезических измерений (определений)	0,25
14 724	5 005 098,52	5 237 434,50	45,260497	34,701420	Метод спутниковых геодезических измерений (определений)	0,25
14 725	5 005 105,44	5 237 453,65	45,260561	34,701663	Метод спутниковых геодезических измерений (определений)	0,25
14 726	5 005 112,16	5 237 470,36	45,260623	34,701875	Метод спутниковых геодезических измерений (определений)	0,25
14 727	5 005 115,83	5 237 481,92	45,260657	34,702022	Метод спутниковых геодезических измерений (определений)	0,25
14 728	5 005 125,33	5 237 499,06	45,260744	34,702239	Метод спутниковых геодезических измерений (определений)	0,25
14 729	5 005 130,49	5 237 505,16	45,260791	34,702316	Метод спутниковых геодезических измерений (определений)	0,25
14 730	5 005 139,63	5 237 514,12	45,260874	34,702429	Метод спутниковых геодезических измерений (определений)	0,25
14 731	5 005 159,38	5 237 528,90	45,261053	34,702615	Метод спутниковых геодезических измерений (определений)	0,25
14 732	5 005 169,62	5 237 537,48	45,261146	34,702723	Метод спутниковых геодезических измерений (определений)	0,25
14 733	5 005 173,02	5 237 543,47	45,261177	34,702799	Метод спутниковых геодезических измерений (определений)	0,25

(1)	(2)	(3)	(4)	(5)	(6)	(7)
14 734	5 005 178,34	5 237 555,08	45,261226	34,702946	Метод спутниковых геодезических измерений (определений)	0,25
14 735	5 005 181,76	5 237 559,36	45,261257	34,703000	Метод спутниковых геодезических измерений (определений)	0,25
14 736	5 005 190,95	5 237 562,80	45,261340	34,703043	Метод спутниковых геодезических измерений (определений)	0,25
14 737	5 005 200,05	5 237 563,78	45,261422	34,703054	Метод спутниковых геодезических измерений (определений)	0,25
14 738	5 005 205,18	5 237 561,77	45,261468	34,703028	Метод спутниковых геодезических измерений (определений)	0,25
14 739	5 005 213,57	5 237 555,74	45,261543	34,702950	Метод спутниковых геодезических измерений (определений)	0,25
14 740	5 005 219,59	5 237 553,60	45,261597	34,702922	Метод спутниковых геодезических измерений (определений)	0,25
14 741	5 005 225,26	5 237 553,88	45,261648	34,702925	Метод спутниковых геодезических измерений (определений)	0,25
14 742	5 005 229,14	5 237 555,98	45,261683	34,702951	Метод спутниковых геодезических измерений (определений)	0,25
14 743	5 005 231,31	5 237 560,86	45,261703	34,703013	Метод спутниковых геодезических измерений (определений)	0,25
14 744	5 005 231,60	5 237 565,33	45,261706	34,703070	Метод спутниковых геодезических измерений (определений)	0,25
14 745	5 005 234,52	5 237 572,82	45,261733	34,703165	Метод спутниковых геодезических измерений (определений)	0,25
14 746	5 005 260,47	5 237 613,26	45,261970	34,703677	Метод спутниковых геодезических измерений (определений)	0,25
14 747	5 005 271,33	5 237 627,50	45,262069	34,703857	Метод спутниковых геодезических измерений (определений)	0,25
14 748	5 005 278,84	5 237 632,06	45,262137	34,703914	Метод спутниковых геодезических измерений (определений)	0,25
14 749	5 005 286,17	5 237 633,15	45,262203	34,703927	Метод спутниковых геодезических измерений (определений)	0,25

(1)	(2)	(3)	(4)	(5)	(6)	(7)
14 750	5 005 292,65	5 237 629,91	45,262261	34,703885	Метод спутниковых геодезических измерений (определений)	0,25
14 751	5 005 299,83	5 237 622,13	45,262325	34,703785	Метод спутниковых геодезических измерений (определений)	0,25
14 752	5 005 306,65	5 237 618,58	45,262386	34,703739	Метод спутниковых геодезических измерений (определений)	0,25
14 753	5 005 315,10	5 237 617,81	45,262462	34,703728	Метод спутниковых геодезических измерений (определений)	0,25
14 754	5 005 323,54	5 237 619,54	45,262538	34,703749	Метод спутниковых геодезических измерений (определений)	0,25
14 755	5 005 333,73	5 237 622,85	45,262630	34,703790	Метод спутниковых геодезических измерений (определений)	0,25
14 756	5 005 358,15	5 237 626,63	45,262850	34,703835	Метод спутниковых геодезических измерений (определений)	0,25
14 757	5 005 382,76	5 237 632,12	45,263072	34,703902	Метод спутниковых геодезических измерений (определений)	0,25
14 758	5 005 402,39	5 237 637,35	45,263249	34,703966	Метод спутниковых геодезических измерений (определений)	0,25
14 759	5 005 413,89	5 237 642,24	45,263353	34,704027	Метод спутниковых геодезических измерений (определений)	0,25
14 760	5 005 426,38	5 237 650,39	45,263466	34,704129	Метод спутниковых геодезических измерений (определений)	0,25
14 761	5 005 434,13	5 237 653,21	45,263536	34,704164	Метод спутниковых геодезических измерений (определений)	0,25
14 762	5 005 439,42	5 237 658,03	45,263584	34,704225	Метод спутниковых геодезических измерений (определений)	0,25
14 763	5 005 441,80	5 237 665,20	45,263606	34,704316	Метод спутниковых геодезических измерений (определений)	0,25
14 764	5 005 442,06	5 237 672,27	45,263609	34,704406	Метод спутниковых геодезических измерений (определений)	0,25
14 765	5 005 443,78	5 237 677,94	45,263625	34,704478	Метод спутниковых геодезических измерений (определений)	0,25

(1)	(2)	(3)	(4)	(5)	(6)	(7)
14 766	5 005 448,94	5 237 684,52	45,263672	34,704561	Метод спутниковых геодезических измерений (определений)	0,25
14 767	5 005 450,20	5 237 690,80	45,263684	34,704641	Метод спутниковых геодезических измерений (определений)	0,25
14 768	5 005 448,81	5 237 696,98	45,263672	34,704720	Метод спутниковых геодезических измерений (определений)	0,25
14 769	5 005 444,77	5 237 701,04	45,263636	34,704772	Метод спутниковых геодезических измерений (определений)	0,25
14 770	5 005 437,64	5 237 702,78	45,263572	34,704795	Метод спутниковых геодезических измерений (определений)	0,25
14 771	5 005 431,94	5 237 706,65	45,263521	34,704845	Метод спутниковых геодезических измерений (определений)	0,25
14 772	5 005 427,74	5 237 715,00	45,263484	34,704952	Метод спутниковых геодезических измерений (определений)	0,25
14 773	5 005 426,17	5 237 728,18	45,263471	34,705120	Метод спутниковых геодезических измерений (определений)	0,25
14 774	5 005 425,79	5 237 743,63	45,263469	34,705317	Метод спутниковых геодезических измерений (определений)	0,25
14 775	5 005 426,37	5 237 752,74	45,263475	34,705433	Метод спутниковых геодезических измерений (определений)	0,25
14 776	5 005 428,86	5 237 760,05	45,263498	34,705526	Метод спутниковых геодезических измерений (определений)	0,25
14 777	5 005 429,21	5 237 768,70	45,263502	34,705636	Метод спутниковых геодезических измерений (определений)	0,25
14 778	5 005 428,03	5 237 776,23	45,263492	34,705732	Метод спутниковых геодезических измерений (определений)	0,25
14 779	5 005 425,97	5 237 782,48	45,263474	34,705812	Метод спутниковых геодезических измерений (определений)	0,25
14 780	5 005 423,72	5 237 796,68	45,263455	34,705993	Метод спутниковых геодезических измерений (определений)	0,25
14 781	5 005 421,29	5 237 805,58	45,263434	34,706107	Метод спутниковых геодезических измерений (определений)	0,25

(1)	(2)	(3)	(4)	(5)	(6)	(7)
14 782	5 005 417,44	5 237 814,11	45,263400	34,706216	Метод спутниковых геодезических измерений (определений)	0,25
14 783	5 005 414,41	5 237 838,10	45,263375	34,706522	Метод спутниковых геодезических измерений (определений)	0,25
14 784	5 005 416,23	5 237 846,28	45,263392	34,706626	Метод спутниковых геодезических измерений (определений)	0,25
14 785	5 005 420,40	5 237 851,18	45,263430	34,706688	Метод спутниковых геодезических измерений (определений)	0,25
14 786	5 005 430,47	5 237 855,69	45,263521	34,706744	Метод спутниковых геодезических измерений (определений)	0,25
14 787	5 005 434,54	5 237 859,26	45,263558	34,706789	Метод спутниковых геодезических измерений (определений)	0,25
14 788	5 005 437,26	5 237 865,88	45,263583	34,706873	Метод спутниковых геодезических измерений (определений)	0,25
14 789	5 005 438,81	5 237 877,89	45,263598	34,707026	Метод спутниковых геодезических измерений (определений)	0,25
14 790	5 005 438,27	5 237 886,68	45,263594	34,707138	Метод спутниковых геодезических измерений (определений)	0,25
14 791	5 005 435,98	5 237 893,81	45,263574	34,707229	Метод спутниковых геодезических измерений (определений)	0,25
14 792	5 005 430,69	5 237 900,90	45,263527	34,707320	Метод спутниковых геодезических измерений (определений)	0,25
14 793	5 005 422,51	5 237 908,33	45,263454	34,707416	Метод спутниковых геодезических измерений (определений)	0,25
14 794	5 005 419,46	5 237 912,95	45,263427	34,707475	Метод спутниковых геодезических измерений (определений)	0,25
14 795	5 005 418,83	5 237 920,00	45,263422	34,707565	Метод спутниковых геодезических измерений (определений)	0,25
14 796	5 005 416,73	5 237 930,18	45,263404	34,707695	Метод спутниковых геодезических измерений (определений)	0,25
14 797	5 005 410,21	5 237 948,96	45,263347	34,707935	Метод спутниковых геодезических измерений (определений)	0,25

(1)	(2)	(3)	(4)	(5)	(6)	(7)
14 798	5 005 406,24	5 237 957,18	45,263312	34,708040	Метод спутниковых геодезических измерений (определений)	0,25
14 799	5 005 398,70	5 237 966,03	45,263245	34,708154	Метод спутниковых геодезических измерений (определений)	0,25
14 800	5 005 394,06	5 237 974,86	45,263204	34,708267	Метод спутниковых геодезических измерений (определений)	0,25
14 801	5 005 393,09	5 237 983,63	45,263196	34,708379	Метод спутниковых геодезических измерений (определений)	0,25
14 802	5 005 395,12	5 237 991,59	45,263215	34,708480	Метод спутниковых геодезических измерений (определений)	0,25
14 803	5 005 398,74	5 237 996,97	45,263248	34,708548	Метод спутниковых геодезических измерений (определений)	0,25
14 804	5 005 404,15	5 238 000,08	45,263297	34,708587	Метод спутниковых геодезических измерений (определений)	0,25
14 805	5 005 413,25	5 238 000,73	45,263379	34,708594	Метод спутниковых геодезических измерений (определений)	0,25
14 806	5 005 418,80	5 238 002,57	45,263429	34,708617	Метод спутниковых геодезических измерений (определений)	0,25
14 807	5 005 427,18	5 238 008,64	45,263505	34,708693	Метод спутниковых геодезических измерений (определений)	0,25
14 808	5 005 433,06	5 238 010,11	45,263558	34,708711	Метод спутниковых геодезических измерений (определений)	0,25
14 809	5 005 439,40	5 238 009,83	45,263615	34,708707	Метод спутниковых геодезических измерений (определений)	0,25
14 810	5 005 447,88	5 238 006,72	45,263691	34,708666	Метод спутниковых геодезических измерений (определений)	0,25
14 811	5 005 457,35	5 238 003,82	45,263776	34,708628	Метод спутниковых геодезических измерений (определений)	0,25
14 812	5 005 465,80	5 238 003,99	45,263852	34,708629	Метод спутниковых геодезических измерений (определений)	0,25
14 813	5 005 479,12	5 238 005,14	45,263972	34,708642	Метод спутниковых геодезических измерений (определений)	0,25

(1)	(2)	(3)	(4)	(5)	(6)	(7)
14 814	5 005 484,36	5 238 004,08	45,264019	34,708628	Метод спутниковых геодезических измерений (определений)	0,25
14 815	5 005 487,38	5 238 001,46	45,264046	34,708594	Метод спутниковых геодезических измерений (определений)	0,25
14 816	5 005 490,85	5 237 999,74	45,264077	34,708572	Метод спутниковых геодезических измерений (определений)	0,25
14 817	5 005 504,74	5 238 000,13	45,264202	34,708575	Метод спутниковых геодезических измерений (определений)	0,25
14 818	5 005 510,17	5 238 002,22	45,264251	34,708601	Метод спутниковых геодезических измерений (определений)	0,25
14 819	5 005 517,38	5 238 002,99	45,264316	34,708610	Метод спутниковых геодезических измерений (определений)	0,25
14 820	5 005 539,52	5 238 001,72	45,264515	34,708591	Метод спутниковых геодезических измерений (определений)	0,25
14 821	5 005 551,28	5 238 002,46	45,264621	34,708599	Метод спутниковых геодезических измерений (определений)	0,25
14 822	5 005 561,38	5 238 005,07	45,264712	34,708631	Метод спутниковых геодезических измерений (определений)	0,25
14 823	5 005 572,65	5 238 011,54	45,264814	34,708712	Метод спутниковых геодезических измерений (определений)	0,25
14 824	5 005 583,35	5 238 020,06	45,264911	34,708819	Метод спутниковых геодезических измерений (определений)	0,25
14 825	5 005 593,39	5 238 027,54	45,265002	34,708913	Метод спутниковых геодезических измерений (определений)	0,25
14 826	5 005 599,65	5 238 034,49	45,265059	34,709001	Метод спутниковых геодезических измерений (определений)	0,25
14 827	5 005 603,79	5 238 043,80	45,265097	34,709119	Метод спутниковых геодезических измерений (определений)	0,25
14 828	5 005 606,45	5 238 056,14	45,265122	34,709276	Метод спутниковых геодезических измерений (определений)	0,25
14 829	5 005 607,81	5 238 064,55	45,265135	34,709383	Метод спутниковых геодезических измерений (определений)	0,25

(1)	(2)	(3)	(4)	(5)	(6)	(7)
14 830	5 005 611,54	5 238 069,08	45,265169	34,709440	Метод спутниковых геодезических измерений (определений)	0,25
14 831	5 005 617,98	5 238 070,47	45,265227	34,709457	Метод спутниковых геодезических измерений (определений)	0,25
14 832	5 005 629,00	5 238 068,69	45,265326	34,709433	Метод спутниковых геодезических измерений (определений)	0,25
14 833	5 005 641,37	5 238 064,17	45,265437	34,709374	Метод спутниковых геодезических измерений (определений)	0,25
14 834	5 005 650,67	5 238 057,99	45,265520	34,709294	Метод спутниковых геодезических измерений (определений)	0,25
14 835	5 005 655,61	5 238 052,17	45,265564	34,709219	Метод спутниковых геодезических измерений (определений)	0,25
14 836	5 005 660,41	5 238 050,49	45,265607	34,709197	Метод спутниковых геодезических измерений (определений)	0,25
14 837	5 005 668,19	5 238 051,19	45,265677	34,709205	Метод спутниковых геодезических измерений (определений)	0,25
14 838	5 005 675,05	5 238 053,77	45,265739	34,709237	Метод спутниковых геодезических измерений (определений)	0,25
14 839	5 005 682,56	5 238 058,13	45,265807	34,709292	Метод спутниковых геодезических измерений (определений)	0,25
14 840	5 005 692,31	5 238 061,46	45,265895	34,709333	Метод спутниковых геодезических измерений (определений)	0,25
14 841	5 005 702,39	5 238 065,73	45,265986	34,709386	Метод спутниковых геодезических измерений (определений)	0,25
14 842	5 005 718,18	5 238 075,78	45,266129	34,709512	Метод спутниковых геодезических измерений (определений)	0,25
14 843	5 005 730,53	5 238 085,45	45,266241	34,709634	Метод спутниковых геодезических измерений (определений)	0,25
14 844	5 005 739,01	5 238 093,25	45,266318	34,709732	Метод спутниковых геодезических измерений (определений)	0,25
14 845	5 005 744,06	5 238 100,67	45,266364	34,709826	Метод спутниковых геодезических измерений (определений)	0,25

(1)	(2)	(3)	(4)	(5)	(6)	(7)
14 846	5 005 746,19	5 238 109,63	45,266384	34,709940	Метод спутниковых геодезических измерений (определений)	0,25
14 847	5 005 745,43	5 238 120,15	45,266378	34,710074	Метод спутниковых геодезических измерений (определений)	0,25
14 848	5 005 743,33	5 238 129,77	45,266360	34,710197	Метод спутниковых геодезических измерений (определений)	0,25
14 849	5 005 738,91	5 238 137,44	45,266321	34,710295	Метод спутниковых геодезических измерений (определений)	0,25
14 850	5 005 731,95	5 238 144,58	45,266259	34,710387	Метод спутниковых геодезических измерений (определений)	0,25
14 851	5 005 728,03	5 238 146,88	45,266224	34,710417	Метод спутниковых геодезических измерений (определений)	0,25
14 852	5 005 722,15	5 238 147,39	45,266171	34,710424	Метод спутниковых геодезических измерений (определений)	0,25
14 853	5 005 718,01	5 238 149,39	45,266134	34,710450	Метод спутниковых геодезических измерений (определений)	0,25
14 854	5 005 716,74	5 238 154,54	45,266123	34,710516	Метод спутниковых геодезических измерений (определений)	0,25
14 855	5 005 719,01	5 238 161,97	45,266144	34,710610	Метод спутниковых геодезических измерений (определений)	0,25
14 856	5 005 717,95	5 238 168,15	45,266135	34,710689	Метод спутниковых геодезических измерений (определений)	0,25
14 857	5 005 715,54	5 238 174,31	45,266114	34,710768	Метод спутниковых геодезических измерений (определений)	0,25
14 858	5 005 712,99	5 238 197,68	45,266093	34,711066	Метод спутниковых геодезических измерений (определений)	0,25
14 859	5 005 710,18	5 238 211,87	45,266069	34,711247	Метод спутниковых геодезических измерений (определений)	0,25
14 860	5 005 706,03	5 238 226,97	45,266033	34,711440	Метод спутниковых геодезических измерений (определений)	0,25
14 861	5 005 703,83	5 238 235,59	45,266014	34,711550	Метод спутниковых геодезических измерений (определений)	0,25

(1)	(2)	(3)	(4)	(5)	(6)	(7)
14 862	5 005 703,52	5 238 245,23	45,266012	34,711673	Метод спутниковых геодезических измерений (определений)	0,25
14 863	5 005 704,45	5 238 252,30	45,266021	34,711763	Метод спутниковых геодезических измерений (определений)	0,25
14 864	5 005 703,96	5 238 256,84	45,266017	34,711821	Метод спутниковых геодезических измерений (определений)	0,25
14 865	5 005 700,18	5 238 268,28	45,265984	34,711967	Метод спутниковых геодезических измерений (определений)	0,25
14 866	5 005 699,64	5 238 277,37	45,265980	34,712083	Метод спутниковых геодезических измерений (определений)	0,25
14 867	5 005 696,92	5 238 295,32	45,265957	34,712312	Метод спутниковых геодезических измерений (определений)	0,25
14 868	5 005 697,04	5 238 305,52	45,265959	34,712442	Метод спутниковых геодезических измерений (определений)	0,25
14 869	5 005 699,51	5 238 314,50	45,265982	34,712556	Метод спутниковых геодезических измерений (определений)	0,25
14 870	5 005 703,87	5 238 322,93	45,266022	34,712663	Метод спутниковых геодезических измерений (определений)	0,25
14 871	5 005 710,82	5 238 328,59	45,266085	34,712734	Метод спутниковых геодезических измерений (определений)	0,25
14 872	5 005 718,23	5 238 331,50	45,266152	34,712770	Метод спутниковых геодезических измерений (определений)	0,25
14 873	5 005 739,20	5 238 335,14	45,266341	34,712814	Метод спутниковых геодезических измерений (определений)	0,25
14 874	5 005 749,75	5 238 336,50	45,266436	34,712830	Метод спутниковых геодезических измерений (определений)	0,25
14 875	5 005 769,76	5 238 335,99	45,266616	34,712821	Метод спутниковых геодезических измерений (определений)	0,25
14 876	5 005 775,88	5 238 335,03	45,266671	34,712808	Метод спутниковых геодезических измерений (определений)	0,25
14 877	5 005 798,66	5 238 325,53	45,266875	34,712684	Метод спутниковых геодезических измерений (определений)	0,25

(1)	(2)	(3)	(4)	(5)	(6)	(7)
14 878	5 005 804,12	5 238 322,89	45,266924	34,712650	Метод спутниковых геодезических измерений (определений)	0,25
14 879	5 005 810,35	5 238 322,56	45,266980	34,712645	Метод спутниковых геодезических измерений (определений)	0,25
14 880	5 005 816,00	5 238 323,80	45,267031	34,712660	Метод спутниковых геодезических измерений (определений)	0,25
14 881	5 005 824,57	5 238 322,87	45,267108	34,712647	Метод спутниковых геодезических измерений (определений)	0,25
14 882	5 005 832,71	5 238 319,96	45,267181	34,712609	Метод спутниковых геодезических измерений (определений)	0,25
14 883	5 005 845,64	5 238 317,82	45,267297	34,712580	Метод спутниковых геодезических измерений (определений)	0,25
14 884	5 005 850,63	5 238 318,97	45,267342	34,712594	Метод спутниковых геодезических измерений (определений)	0,25
14 885	5 005 855,48	5 238 322,24	45,267386	34,712635	Метод спутниковых геодезических измерений (определений)	0,25
14 886	5 005 859,45	5 238 325,86	45,267422	34,712681	Метод спутниковых геодезических измерений (определений)	0,25
14 887	5 005 866,75	5 238 329,25	45,267488	34,712723	Метод спутниковых геодезических измерений (определений)	0,25
14 888	5 005 884,06	5 238 332,64	45,267644	34,712764	Метод спутниковых геодезических измерений (определений)	0,25
14 889	5 005 893,39	5 238 332,95	45,267728	34,712767	Метод спутниковых геодезических измерений (определений)	0,25
14 890	5 005 906,28	5 238 332,23	45,267844	34,712756	Метод спутниковых геодезических измерений (определений)	0,25
14 891	5 005 913,26	5 238 334,48	45,267907	34,712784	Метод спутниковых геодезических измерений (определений)	0,25
14 892	5 005 916,68	5 238 337,42	45,267938	34,712821	Метод спутниковых геодезических измерений (определений)	0,25
14 893	5 005 919,74	5 238 342,64	45,267966	34,712887	Метод спутниковых геодезических измерений (определений)	0,25

(1)	(2)	(3)	(4)	(5)	(6)	(7)
14 894	5 005 925,17	5 238 344,42	45,268015	34,712909	Метод спутниковых геодезических измерений (определений)	0,25
14 895	5 005 937,22	5 238 340,22	45,268123	34,712854	Метод спутниковых геодезических измерений (определений)	0,25
14 896	5 005 943,71	5 238 335,81	45,268181	34,712797	Метод спутниковых геодезических измерений (определений)	0,25
14 897	5 005 954,98	5 238 331,35	45,268282	34,712739	Метод спутниковых геодезических измерений (определений)	0,25
14 898	5 005 962,14	5 238 326,25	45,268346	34,712673	Метод спутниковых геодезических измерений (определений)	0,25
14 899	5 005 964,54	5 238 320,08	45,268367	34,712594	Метод спутниковых геодезических измерений (определений)	0,25
14 900	5 005 963,49	5 238 313,07	45,268357	34,712505	Метод спутниковых геодезических измерений (определений)	0,25
14 901	5 005 958,56	5 238 305,50	45,268312	34,712409	Метод спутниковых геодезических измерений (определений)	0,25
14 902	5 005 951,74	5 238 299,22	45,268250	34,712330	Метод спутниковых геодезических измерений (определений)	0,25
14 903	5 005 949,44	5 238 294,82	45,268229	34,712274	Метод спутниковых геодезических измерений (определений)	0,25
14 904	5 005 949,71	5 238 289,57	45,268231	34,712207	Метод спутниковых геодезических измерений (определений)	0,25
14 905	5 005 953,66	5 238 284,10	45,268266	34,712137	Метод спутниковых геодезических измерений (определений)	0,25
14 906	5 005 959,59	5 238 279,91	45,268319	34,712083	Метод спутниковых геодезических измерений (определений)	0,25
14 907	5 005 966,37	5 238 279,53	45,268380	34,712077	Метод спутниковых геодезических измерений (определений)	0,25
14 908	5 005 970,47	5 238 280,90	45,268417	34,712094	Метод спутниковых геодезических измерений (определений)	0,25
14 909	5 005 974,88	5 238 284,78	45,268457	34,712143	Метод спутниковых геодезических измерений (определений)	0,25

(1)	(2)	(3)	(4)	(5)	(6)	(7)
14 910	5 005 988,63	5 238 299,52	45,268582	34,712329	Метод спутниковых геодезических измерений (определений)	0,25
14 911	5 005 994,03	5 238 304,83	45,268631	34,712396	Метод спутниковых геодезических измерений (определений)	0,25
14 912	5 005 999,67	5 238 308,42	45,268682	34,712441	Метод спутниковых геодезических измерений (определений)	0,25
14 913	5 006 005,64	5 238 311,22	45,268736	34,712476	Метод спутниковых геодезических измерений (определений)	0,25
14 914	5 006 011,62	5 238 312,83	45,268790	34,712496	Метод спутниковых геодезических измерений (определений)	0,25
14 915	5 006 018,73	5 238 313,38	45,268854	34,712502	Метод спутниковых геодезических измерений (определений)	0,25
14 916	5 006 025,08	5 238 312,34	45,268911	34,712488	Метод спутниковых геодезических измерений (определений)	0,25
14 917	5 006 031,08	5 238 312,40	45,268965	34,712488	Метод спутниковых геодезических измерений (определений)	0,25
14 918	5 006 042,51	5 238 313,61	45,269068	34,712502	Метод спутниковых геодезических измерений (определений)	0,25
14 919	5 006 056,07	5 238 314,14	45,269190	34,712507	Метод спутниковых геодезических измерений (определений)	0,25
14 920	5 006 064,18	5 238 313,83	45,269263	34,712502	Метод спутниковых геодезических измерений (определений)	0,25
14 921	5 006 070,53	5 238 311,45	45,269320	34,712471	Метод спутниковых геодезических измерений (определений)	0,25
14 922	5 006 074,80	5 238 308,45	45,269358	34,712432	Метод спутниковых геодезических измерений (определений)	0,25
14 923	5 006 078,52	5 238 302,66	45,269391	34,712358	Метод спутниковых геодезических измерений (определений)	0,25
14 924	5 006 083,98	5 238 290,62	45,269439	34,712204	Метод спутниковых геодезических измерений (определений)	0,25
14 925	5 006 090,23	5 238 276,16	45,269494	34,712019	Метод спутниковых геодезических измерений (определений)	0,25

(1)	(2)	(3)	(4)	(5)	(6)	(7)
14 926	5 006 094,20	5 238 268,37	45,269529	34,711919	Метод спутниковых геодезических измерений (определений)	0,25
14 927	5 006 098,47	5 238 263,61	45,269567	34,711858	Метод спутниковых геодезических измерений (определений)	0,25
14 928	5 006 101,70	5 238 261,92	45,269596	34,711836	Метод спутниковых геодезических измерений (определений)	0,25
14 929	5 006 104,49	5 238 261,16	45,269621	34,711826	Метод спутниковых геодезических измерений (определений)	0,25
14 930	5 006 109,80	5 238 263,02	45,269669	34,711849	Метод спутниковых геодезических измерений (определений)	0,25
14 931	5 006 113,90	5 238 263,85	45,269706	34,711859	Метод спутниковых геодезических измерений (определений)	0,25
14 932	5 006 117,59	5 238 263,57	45,269739	34,711855	Метод спутниковых геодезических измерений (определений)	0,25
14 933	5 006 122,38	5 238 262,12	45,269782	34,711836	Метод спутниковых геодезических измерений (определений)	0,25
14 934	5 006 125,71	5 238 262,24	45,269812	34,711837	Метод спутниковых геодезических измерений (определений)	0,25
14 935	5 006 130,02	5 238 264,09	45,269851	34,711860	Метод спутниковых геодезических измерений (определений)	0,25
14 936	5 006 138,00	5 238 266,74	45,269923	34,711893	Метод спутниковых геодезических измерений (определений)	0,25
14 937	5 006 145,32	5 238 269,10	45,269989	34,711922	Метод спутниковых геодезических измерений (определений)	0,25
14 938	5 006 150,31	5 238 269,55	45,270034	34,711927	Метод спутниковых геодезических измерений (определений)	0,25
14 939	5 006 158,11	5 238 268,21	45,270104	34,711909	Метод спутниковых геодезических измерений (определений)	0,25
14 940	5 006 164,23	5 238 268,04	45,270159	34,711906	Метод спутниковых геодезических измерений (определений)	0,25
14 941	5 006 170,33	5 238 268,80	45,270214	34,711915	Метод спутниковых геодезических измерений (определений)	0,25

(1)	(2)	(3)	(4)	(5)	(6)	(7)
14 942	5 006 175,67	5 238 268,52	45,270262	34,711911	Метод спутниковых геодезических измерений (определений)	0,25
14 943	5 006 180,46	5 238 266,70	45,270305	34,711887	Метод спутниковых геодезических измерений (определений)	0,25
14 944	5 006 185,50	5 238 263,30	45,270350	34,711843	Метод спутниковых геодезических измерений (определений)	0,25
14 945	5 006 189,40	5 238 262,24	45,270385	34,711829	Метод спутниковых геодезических измерений (определений)	0,25
14 946	5 006 193,73	5 238 262,11	45,270424	34,711827	Метод спутниковых геодезических измерений (определений)	0,25
14 947	5 006 197,73	5 238 261,92	45,270460	34,711824	Метод спутниковых геодезических измерений (определений)	0,25
14 948	5 006 200,21	5 238 259,66	45,270482	34,711795	Метод спутниковых геодезических измерений (определений)	0,25
14 949	5 006 201,68	5 238 255,70	45,270495	34,711744	Метод спутниковых геодезических измерений (определений)	0,25
14 950	5 006 204,96	5 238 249,74	45,270524	34,711668	Метод спутниковых геодезических измерений (определений)	0,25
14 951	5 006 207,44	5 238 247,27	45,270546	34,711636	Метод спутниковых геодезических измерений (определений)	0,25
14 952	5 006 209,99	5 238 246,65	45,270569	34,711628	Метод спутниковых геодезических измерений (определений)	0,25
14 953	5 006 212,77	5 238 247,64	45,270594	34,711640	Метод спутниковых геодезических измерений (определений)	0,25
14 954	5 006 217,07	5 238 250,81	45,270633	34,711680	Метод спутниковых геодезических измерений (определений)	0,25
14 955	5 006 222,40	5 238 252,68	45,270681	34,711703	Метод спутниковых геодезических измерений (определений)	0,25
14 956	5 006 225,84	5 238 252,23	45,270712	34,711697	Метод спутниковых геодезических измерений (определений)	0,25
14 957	5 006 228,86	5 238 250,53	45,270739	34,711675	Метод спутниковых геодезических измерений (определений)	0,25

(1)	(2)	(3)	(4)	(5)	(6)	(7)
14 958	5 006 230,78	5 238 247,73	45,270756	34,711639	Метод спутниковых геодезических измерений (определений)	0,25
14 959	5 006 233,81	5 238 244,37	45,270783	34,711596	Метод спутниковых геодезических измерений (определений)	0,25
14 960	5 006 236,72	5 238 242,05	45,270809	34,711566	Метод спутниковых геодезических измерений (определений)	0,25
14 961	5 006 241,85	5 238 239,98	45,270855	34,711539	Метод спутниковых геодезических измерений (определений)	0,25
14 962	5 006 249,56	5 238 235,91	45,270924	34,711486	Метод спутниковых геодезических измерений (определений)	0,25
14 963	5 006 256,93	5 238 232,44	45,270990	34,711441	Метод спутниковых геодезических измерений (определений)	0,25
14 964	5 006 261,97	5 238 229,59	45,271035	34,711404	Метод спутниковых геодезических измерений (определений)	0,25
14 965	5 006 265,32	5 238 227,02	45,271065	34,711371	Метод спутниковых геодезических измерений (определений)	0,25
14 966	5 006 268,47	5 238 223,60	45,271093	34,711327	Метод спутниковых геодезических измерений (определений)	0,25
14 967	5 006 271,40	5 238 218,69	45,271119	34,711264	Метод спутниковых геодезических измерений (определений)	0,25
14 968	5 006 276,37	5 238 211,27	45,271163	34,711169	Метод спутниковых геодезических измерений (определений)	0,25
14 969	5 006 280,17	5 238 209,05	45,271197	34,711140	Метод спутниковых геодезических измерений (определений)	0,25
14 970	5 006 284,06	5 238 208,84	45,271232	34,711137	Метод спутниковых геодезических измерений (определений)	0,25
14 971	5 006 288,94	5 238 210,07	45,271276	34,711152	Метод спутниковых геодезических измерений (определений)	0,25
14 972	5 006 292,95	5 238 209,49	45,271312	34,711144	Метод спутниковых геодезических измерений (определений)	0,25
14 973	5 006 299,09	5 238 206,02	45,271367	34,711099	Метод спутниковых геодезических измерений (определений)	0,25

(1)	(2)	(3)	(4)	(5)	(6)	(7)
14 974	5 006 311,48	5 238 201,67	45,271478	34,711042	Метод спутниковых геодезических измерений (определений)	0,25
14 975	5 006 325,43	5 238 195,11	45,271603	34,710957	Метод спутниковых геодезических измерений (определений)	0,25
14 976	5 006 333,23	5 238 193,16	45,271673	34,710931	Метод спутниковых геодезических измерений (определений)	0,25
14 977	5 006 347,29	5 238 186,85	45,271799	34,710849	Метод спутниковых геодезических измерений (определений)	0,25
14 978	5 006 355,24	5 238 182,47	45,271870	34,710792	Метод спутниковых геодезических измерений (определений)	0,25
14 979	5 006 361,30	5 238 176,65	45,271924	34,710717	Метод спутниковых геодезических измерений (определений)	0,25
14 980	5 006 365,02	5 238 169,76	45,271957	34,710629	Метод спутниковых геодезических измерений (определений)	0,25
14 981	5 006 368,79	5 238 160,31	45,271990	34,710508	Метод спутниковых геодезических измерений (определений)	0,25
14 982	5 006 370,97	5 238 152,41	45,272009	34,710407	Метод спутниковых геодезических измерений (определений)	0,25
14 983	5 006 373,79	5 238 148,74	45,272034	34,710360	Метод спутниковых геодезических измерений (определений)	0,25
14 984	5 006 377,92	5 238 146,84	45,272071	34,710335	Метод спутниковых геодезических измерений (определений)	0,25
14 985	5 006 382,81	5 238 147,11	45,272115	34,710338	Метод спутниковых геодезических измерений (определений)	0,25
14 986	5 006 387,16	5 238 145,20	45,272154	34,710313	Метод спутниковых геодезических измерений (определений)	0,25
14 987	5 006 391,21	5 238 139,82	45,272190	34,710244	Метод спутниковых геодезических измерений (определений)	0,25
14 988	5 006 394,71	5 238 135,05	45,272221	34,710183	Метод спутниковых геодезических измерений (определений)	0,25
14 989	5 006 398,07	5 238 131,55	45,272251	34,710138	Метод спутниковых геодезических измерений (определений)	0,25

(1)	(2)	(3)	(4)	(5)	(6)	(7)
14 990	5 006 408,26	5 238 125,15	45,272342	34,710055	Метод спутниковых геодезических измерений (определений)	0,25
14 991	5 006 409,96	5 238 121,41	45,272357	34,710007	Метод спутниковых геодезических измерений (определений)	0,25
14 992	5 006 408,55	5 238 117,78	45,272344	34,709961	Метод спутниковых геодезических измерений (определений)	0,25
14 993	5 006 414,20	5 238 108,65	45,272394	34,709844	Метод спутниковых геодезических измерений (определений)	0,25
14 994	5 006 422,13	5 238 104,89	45,272465	34,709795	Метод спутниковых геодезических измерений (определений)	0,25
14 995	5 006 424,83	5 238 101,30	45,272489	34,709749	Метод спутниковых геодезических измерений (определений)	0,25
14 996	5 006 429,90	5 238 093,98	45,272534	34,709655	Метод спутниковых геодезических измерений (определений)	0,25
14 997	5 006 435,28	5 238 089,79	45,272582	34,709601	Метод спутниковых геодезических измерений (определений)	0,25
14 998	5 006 440,52	5 238 087,55	45,272629	34,709572	Метод спутниковых геодезических измерений (определений)	0,25
14 999	5 006 447,33	5 238 085,11	45,272690	34,709540	Метод спутниковых геодезических измерений (определений)	0,25
15 000	5 006 452,61	5 238 079,45	45,272737	34,709467	Метод спутниковых геодезических измерений (определений)	0,25
15 001	5 006 458,17	5 238 068,43	45,272786	34,709326	Метод спутниковых геодезических измерений (определений)	0,25
15 002	5 006 463,37	5 238 058,82	45,272832	34,709203	Метод спутниковых геодезических измерений (определений)	0,25
15 003	5 006 467,56	5 238 050,87	45,272869	34,709101	Метод спутниковых геодезических измерений (определений)	0,25
15 004	5 006 485,37	5 238 047,99	45,273029	34,709062	Метод спутниковых геодезических измерений (определений)	0,25
15 005	5 006 476,73	5 238 067,28	45,272953	34,709309	Метод спутниковых геодезических измерений (определений)	0,25

(1)	(2)	(3)	(4)	(5)	(6)	(7)
15 006	5 006 478,91	5 238 071,93	45,272973	34,709368	Метод спутниковых геодезических измерений (определений)	0,25
15 007	5 006 483,79	5 238 072,83	45,273017	34,709379	Метод спутниковых геодезических измерений (определений)	0,25
15 008	5 006 496,83	5 238 069,29	45,273134	34,709332	Метод спутниковых геодезических измерений (определений)	0,25
15 009	5 006 507,65	5 238 066,18	45,273231	34,709291	Метод спутниковых геодезических измерений (определений)	0,25
15 010	5 006 520,69	5 238 061,36	45,273348	34,709228	Метод спутниковых геодезических измерений (определений)	0,25
15 011	5 006 529,74	5 238 056,64	45,273429	34,709167	Метод спутниковых геодезических измерений (определений)	0,25
15 012	5 006 537,59	5 238 050,14	45,273499	34,709083	Метод спутниковых геодезических измерений (определений)	0,25
15 013	5 006 543,77	5 238 044,15	45,273554	34,709006	Метод спутниковых геодезических измерений (определений)	0,25
15 014	5 006 547,83	5 238 038,06	45,273590	34,708928	Метод спутниковых геодезических измерений (определений)	0,25
15 015	5 006 551,26	5 238 027,81	45,273620	34,708797	Метод спутниковых геодезических измерений (определений)	0,25
15 016	5 006 553,49	5 238 015,06	45,273639	34,708634	Метод спутниковых геодезических измерений (определений)	0,25
15 017	5 006 554,58	5 238 005,95	45,273648	34,708518	Метод спутниковых геодезических измерений (определений)	0,25
15 018	5 006 558,75	5 237 999,63	45,273685	34,708437	Метод спутниковых геодезических измерений (определений)	0,25
15 019	5 006 567,50	5 237 992,51	45,273763	34,708345	Метод спутниковых геодезических измерений (определений)	0,25
15 020	5 006 572,45	5 237 985,98	45,273807	34,708261	Метод спутниковых геодезических измерений (определений)	0,25
15 021	5 006 578,76	5 237 976,47	45,273863	34,708139	Метод спутниковых геодезических измерений (определений)	0,25

(1)	(2)	(3)	(4)	(5)	(6)	(7)
15 022	5 006 583,26	5 237 972,27	45,273903	34,708085	Метод спутниковых геодезических измерений (определений)	0,25
15 023	5 006 601,01	5 237 963,57	45,274062	34,707972	Метод спутниковых геодезических измерений (определений)	0,25
15 024	5 006 611,96	5 237 957,95	45,274160	34,707899	Метод спутниковых геодезических измерений (определений)	0,25
15 025	5 006 618,99	5 237 955,36	45,274223	34,707865	Метод спутниковых геодезических измерений (определений)	0,25
15 026	5 006 635,03	5 237 951,90	45,274367	34,707819	Метод спутниковых геодезических измерений (определений)	0,25
15 027	5 006 643,51	5 237 948,76	45,274443	34,707778	Метод спутниковых геодезических измерений (определений)	0,25
15 028	5 006 658,71	5 237 939,87	45,274579	34,707663	Метод спутниковых геодезических измерений (определений)	0,25
15 029	5 006 674,82	5 237 929,30	45,274723	34,707526	Метод спутниковых геодезических измерений (определений)	0,25
15 030	5 006 682,89	5 237 923,50	45,274795	34,707451	Метод спутниковых геодезических измерений (определений)	0,25
15 031	5 006 694,30	5 237 914,79	45,274897	34,707339	Метод спутниковых геодезических измерений (определений)	0,25
15 032	5 006 704,49	5 237 907,29	45,274988	34,707242	Метод спутниковых геодезических измерений (определений)	0,25
15 033	5 006 710,66	5 237 901,22	45,275043	34,707164	Метод спутниковых геодезических измерений (определений)	0,25
15 034	5 006 723,15	5 237 886,46	45,275154	34,706974	Метод спутниковых геодезических измерений (определений)	0,25
15 035	5 006 730,78	5 237 878,69	45,275222	34,706874	Метод спутниковых геодезических измерений (определений)	0,25
15 036	5 006 745,34	5 237 867,92	45,275352	34,706735	Метод спутниковых геодезических измерений (определений)	0,25
15 037	5 006 753,14	5 237 864,60	45,275422	34,706692	Метод спутниковых геодезических измерений (определений)	0,25

(1)	(2)	(3)	(4)	(5)	(6)	(7)
15 038	5 006 765,30	5 237 861,36	45,275531	34,706649	Метод спутниковых геодезических измерений (определений)	0,25
15 039	5 006 772,77	5 237 858,70	45,275598	34,706614	Метод спутниковых геодезических измерений (определений)	0,25
15 040	5 006 783,50	5 237 853,52	45,275694	34,706547	Метод спутниковых геодезических измерений (определений)	0,25
15 041	5 006 791,97	5 237 850,47	45,275770	34,706507	Метод спутниковых геодезических измерений (определений)	0,25
15 042	5 006 802,11	5 237 847,83	45,275861	34,706472	Метод спутниковых геодезических измерений (определений)	0,25
15 043	5 006 811,24	5 237 845,00	45,275943	34,706435	Метод спутниковых геодезических измерений (определений)	0,25
15 044	5 006 819,05	5 237 842,12	45,276013	34,706397	Метод спутниковых геодезических измерений (определений)	0,25
15 045	5 006 827,89	5 237 837,97	45,276092	34,706343	Метод спутниковых геодезических измерений (определений)	0,25
15 046	5 006 841,18	5 237 830,16	45,276211	34,706242	Метод спутниковых геодезических измерений (определений)	0,25
15 047	5 006 849,90	5 237 825,78	45,276289	34,706185	Метод спутниковых геодезических измерений (определений)	0,25
15 048	5 006 865,98	5 237 817,95	45,276433	34,706083	Метод спутниковых геодезических измерений (определений)	0,25
15 049	5 006 882,52	5 237 809,07	45,276581	34,705968	Метод спутниковых геодезических измерений (определений)	0,25
15 050	5 006 890,01	5 237 805,13	45,276648	34,705917	Метод спутниковых геодезических измерений (определений)	0,25
15 051	5 006 897,41	5 237 797,69	45,276714	34,705821	Метод спутниковых геодезических измерений (определений)	0,25
15 052	5 006 901,59	5 237 790,75	45,276751	34,705732	Метод спутниковых геодезических измерений (определений)	0,25
15 053	5 006 901,42	5 237 786,03	45,276749	34,705672	Метод спутниковых геодезических измерений (определений)	0,25

(1)	(2)	(3)	(4)	(5)	(6)	(7)
15 054	5 006 900,10	5 237 784,75	45,276737	34,705656	Метод спутниковых геодезических измерений (определений)	0,25
15 055	5 006 917,96	5 237 765,49	45,276896	34,705408	Метод спутниковых геодезических измерений (определений)	0,25
15 056	5 006 925,14	5 237 758,41	45,276960	34,705317	Метод спутниковых геодезических измерений (определений)	0,25
15 057	5 006 928,08	5 237 753,64	45,276986	34,705256	Метод спутниковых геодезических измерений (определений)	0,25
15 058	5 006 930,14	5 237 747,30	45,277004	34,705175	Метод спутниковых геодезических измерений (определений)	0,25
15 059	5 006 933,33	5 237 738,86	45,277032	34,705067	Метод спутниковых геодезических измерений (определений)	0,25
15 060	5 006 935,93	5 237 735,12	45,277055	34,705019	Метод спутниковых геодезических измерений (определений)	0,25
15 061	5 006 941,31	5 237 730,63	45,277103	34,704961	Метод спутниковых геодезических измерений (определений)	0,25
15 062	5 006 945,24	5 237 726,35	45,277138	34,704906	Метод спутниковых геодезических измерений (определений)	0,25
15 063	5 006 951,11	5 237 716,83	45,277190	34,704784	Метод спутниковых геодезических измерений (определений)	0,25
15 064	5 006 956,96	5 237 710,44	45,277242	34,704702	Метод спутниковых геодезических измерений (определений)	0,25
15 065	5 006 963,04	5 237 703,13	45,277296	34,704608	Метод спутниковых геодезических измерений (определений)	0,25
15 066	5 006 965,99	5 237 697,06	45,277322	34,704530	Метод спутниковых геодезических измерений (определений)	0,25
15 067	5 006 968,74	5 237 688,13	45,277346	34,704416	Метод спутниковых геодезических измерений (определений)	0,25
15 068	5 006 973,06	5 237 678,37	45,277384	34,704291	Метод спутниковых геодезических измерений (определений)	0,25
15 069	5 006 975,47	5 237 670,54	45,277405	34,704191	Метод спутниковых геодезических измерений (определений)	0,25

(1)	(2)	(3)	(4)	(5)	(6)	(7)
15 070	5 006 978,13	5 237 659,66	45,277428	34,704052	Метод спутниковых геодезических измерений (определений)	0,25
15 071	5 006 981,18	5 237 654,26	45,277455	34,703983	Метод спутниковых геодезических измерений (определений)	0,25
15 072	5 006 985,56	5 237 650,33	45,277494	34,703932	Метод спутниковых геодезических измерений (определений)	0,25
15 073	5 006 991,13	5 237 648,80	45,277544	34,703912	Метод спутниковых геодезических измерений (определений)	0,25
15 074	5 007 014,28	5 237 645,81	45,277752	34,703871	Метод спутниковых геодезических измерений (определений)	0,25
15 075	5 007 018,73	5 237 646,42	45,277792	34,703878	Метод спутниковых геодезических измерений (определений)	0,25
15 076	5 007 021,92	5 237 648,94	45,277821	34,703910	Метод спутниковых геодезических измерений (определений)	0,25
15 077	5 007 025,75	5 237 654,97	45,277856	34,703986	Метод спутниковых геодезических измерений (определений)	0,25
15 078	5 007 029,38	5 237 659,15	45,277889	34,704039	Метод спутниковых геодезических измерений (определений)	0,25
15 079	5 007 034,69	5 237 661,47	45,277937	34,704068	Метод спутниковых геодезических измерений (определений)	0,25
15 080	5 007 041,36	5 237 661,84	45,277997	34,704072	Метод спутниковых геодезических измерений (определений)	0,25
15 081	5 007 048,69	5 237 661,15	45,278063	34,704062	Метод спутниковых геодезических измерений (определений)	0,25
15 082	5 007 056,37	5 237 661,76	45,278132	34,704069	Метод спутниковых геодезических измерений (определений)	0,25
15 083	5 007 063,57	5 237 663,33	45,278197	34,704088	Метод спутниковых геодезических измерений (определений)	0,25
15 084	5 007 068,80	5 237 662,76	45,278244	34,704080	Метод спутниковых геодезических измерений (определений)	0,25
15 085	5 007 073,50	5 237 659,50	45,278286	34,704038	Метод спутниковых геодезических измерений (определений)	0,25

(1)	(2)	(3)	(4)	(5)	(6)	(7)
15 086	5 007 077,51	5 237 659,01	45,278322	34,704031	Метод спутниковых геодезических измерений (определений)	0,25
15 087	5 007 081,37	5 237 661,61	45,278357	34,704064	Метод спутниковых геодезических измерений (определений)	0,25
15 088	5 007 084,34	5 237 665,09	45,278384	34,704108	Метод спутниковых геодезических измерений (определений)	0,25
15 089	5 007 093,85	5 237 669,59	45,278470	34,704164	Метод спутниковых геодезических измерений (определений)	0,25
15 090	5 007 095,82	5 237 672,66	45,278488	34,704203	Метод спутниковых геодезических измерений (определений)	0,25
15 091	5 007 096,00	5 237 676,50	45,278490	34,704252	Метод спутниковых геодезических измерений (определений)	0,25
15 092	5 007 095,18	5 237 681,22	45,278483	34,704312	Метод спутниковых геодезических измерений (определений)	0,25
15 093	5 007 097,03	5 237 685,59	45,278500	34,704367	Метод спутниковых геодезических измерений (определений)	0,25
15 094	5 007 101,47	5 237 686,22	45,278540	34,704375	Метод спутниковых геодезических измерений (определений)	0,25
15 095	5 007 104,73	5 237 682,89	45,278569	34,704332	Метод спутниковых геодезических измерений (определений)	0,25
15 096	5 007 105,92	5 237 674,88	45,278579	34,704230	Метод спутниковых геодезических измерений (определений)	0,25
15 097	5 007 113,13	5 237 664,13	45,278643	34,704092	Метод спутниковых геодезических измерений (определений)	0,25
15 098	5 007 117,62	5 237 660,56	45,278683	34,704046	Метод спутниковых геодезических измерений (определений)	0,25
15 099	5 007 148,88	5 237 646,44	45,278963	34,703862	Метод спутниковых геодезических измерений (определений)	0,25
15 100	5 007 156,80	5 237 643,69	45,279034	34,703826	Метод спутниковых геодезических измерений (определений)	0,25
15 101	5 007 160,69	5 237 643,90	45,279069	34,703828	Метод спутниковых геодезических измерений (определений)	0,25

(1)	(2)	(3)	(4)	(5)	(6)	(7)
15 102	5 007 163,32	5 237 646,44	45,279093	34,703860	Метод спутниковых геодезических измерений (определений)	0,25
15 103	5 007 164,73	5 237 651,22	45,279106	34,703921	Метод спутниковых геодезических измерений (определений)	0,25
15 104	5 007 168,92	5 237 653,92	45,279144	34,703955	Метод спутниковых геодезических измерений (определений)	0,25
15 105	5 007 174,70	5 237 654,15	45,279196	34,703957	Метод спутниковых геодезических измерений (определений)	0,25
15 106	5 007 182,15	5 237 653,12	45,279263	34,703943	Метод спутниковых геодезических измерений (определений)	0,25
15 107	5 007 196,01	5 237 646,68	45,279387	34,703859	Метод спутниковых геодезических измерений (определений)	0,25
15 108	5 007 198,62	5 237 641,13	45,279410	34,703788	Метод спутниковых геодезических измерений (определений)	0,25
15 109	5 007 197,90	5 237 634,91	45,279403	34,703709	Метод спутниковых геодезических измерений (определений)	0,25
15 110	5 007 192,97	5 237 626,47	45,279358	34,703602	Метод спутниковых геодезических измерений (определений)	0,25
15 111	5 007 192,81	5 237 621,04	45,279356	34,703533	Метод спутниковых геодезических измерений (определений)	0,25
15 112	5 007 196,30	5 237 617,15	45,279387	34,703483	Метод спутниковых геодезических измерений (определений)	0,25
15 113	5 007 200,87	5 237 615,48	45,279428	34,703461	Метод спутниковых геодезических измерений (определений)	0,25
15 114	5 007 206,42	5 237 616,10	45,279478	34,703468	Метод спутниковых геодезических измерений (определений)	0,25
15 115	5 007 215,39	5 237 618,70	45,279559	34,703500	Метод спутниковых геодезических измерений (определений)	0,25
15 116	5 007 225,38	5 237 620,13	45,279649	34,703517	Метод спутниковых геодезических измерений (определений)	0,25
15 117	5 007 232,71	5 237 619,95	45,279715	34,703514	Метод спутниковых геодезических измерений (определений)	0,25

(1)	(2)	(3)	(4)	(5)	(6)	(7)
15 118	5 007 259,12	5 237 614,73	45,279952	34,703444	Метод спутниковых геодезических измерений (определений)	0,25
15 119	5 007 266,24	5 237 613,78	45,280016	34,703431	Метод спутниковых геодезических измерений (определений)	0,25
15 120	5 007 272,22	5 237 615,25	45,280070	34,703449	Метод спутниковых геодезических измерений (определений)	0,25
15 121	5 007 275,40	5 237 619,52	45,280099	34,703503	Метод спутниковых геодезических измерений (определений)	0,25
15 122	5 007 276,34	5 237 625,97	45,280108	34,703585	Метод спутниковых геодезических измерений (определений)	0,25
15 123	5 007 275,60	5 237 632,54	45,280102	34,703669	Метод спутниковых геодезических измерений (определений)	0,25
15 124	5 007 277,23	5 237 637,50	45,280117	34,703732	Метод спутниковых геодезических измерений (определений)	0,25
15 125	5 007 280,66	5 237 639,26	45,280148	34,703754	Метод спутниковых геодезических измерений (определений)	0,25
15 126	5 007 284,55	5 237 638,45	45,280183	34,703743	Метод спутниковых геодезических измерений (определений)	0,25
15 127	5 007 287,10	5 237 639,09	45,280206	34,703751	Метод спутниковых геодезических измерений (определений)	0,25
15 128	5 007 289,41	5 237 641,86	45,280227	34,703786	Метод спутниковых геодезических измерений (определений)	0,25
15 129	5 007 295,51	5 237 643,25	45,280282	34,703803	Метод спутниковых геодезических измерений (определений)	0,25
15 130	5 007 299,42	5 237 641,02	45,280317	34,703774	Метод спутниковых геодезических измерений (определений)	0,25
15 131	5 007 301,16	5 237 634,29	45,280332	34,703688	Метод спутниковых геодезических измерений (определений)	0,25
15 132	5 007 302,75	5 237 631,63	45,280346	34,703654	Метод спутниковых геодезических измерений (определений)	0,25
15 133	5 007 304,52	5 237 631,19	45,280362	34,703648	Метод спутниковых геодезических измерений (определений)	0,25

(1)	(2)	(3)	(4)	(5)	(6)	(7)
15 134	5 007 306,19	5 237 631,60	45,280377	34,703653	Метод спутниковых геодезических измерений (определений)	0,25
15 135	5 007 309,82	5 237 635,31	45,280410	34,703700	Метод спутниковых геодезических измерений (определений)	0,25
15 136	5 007 318,52	5 237 642,62	45,280489	34,703792	Метод спутниковых геодезических измерений (определений)	0,25
15 137	5 007 325,47	5 237 647,24	45,280552	34,703850	Метод спутниковых геодезических измерений (определений)	0,25
15 138	5 007 336,01	5 237 651,19	45,280647	34,703899	Метод спутниковых геодезических измерений (определений)	0,25
15 139	5 007 346,32	5 237 652,62	45,280740	34,703916	Метод спутниковых геодезических измерений (определений)	0,25
15 140	5 007 352,44	5 237 651,67	45,280795	34,703903	Метод спутниковых геодезических измерений (определений)	0,25
15 141	5 007 355,55	5 237 652,80	45,280823	34,703917	Метод спутниковых геодезических измерений (определений)	0,25
15 142	5 007 358,85	5 237 656,58	45,280853	34,703965	Метод спутниковых геодезических измерений (определений)	0,25
15 143	5 007 364,83	5 237 658,85	45,280907	34,703993	Метод спутниковых геодезических измерений (определений)	0,25
15 144	5 007 372,37	5 237 659,15	45,280975	34,703996	Метод спутниковых геодезических измерений (определений)	0,25
15 145	5 007 378,94	5 237 658,20	45,281034	34,703983	Метод спутниковых геодезических измерений (определений)	0,25
15 146	5 007 385,64	5 237 656,40	45,281094	34,703959	Метод спутниковых геодезических измерений (определений)	0,25
15 147	5 007 391,86	5 237 656,60	45,281150	34,703961	Метод спутниковых геодезических измерений (определений)	0,25
15 148	5 007 398,62	5 237 658,96	45,281211	34,703990	Метод спутниковых геодезических измерений (определений)	0,25
15 149	5 007 406,26	5 237 661,21	45,281280	34,704018	Метод спутниковых геодезических измерений (определений)	0,25

(1)	(2)	(3)	(4)	(5)	(6)	(7)
15 150	5 007 426,03	5 237 662,27	45,281458	34,704029	Метод спутниковых геодезических измерений (определений)	0,25
15 151	5 007 446,26	5 237 662,65	45,281640	34,704031	Метод спутниковых геодезических измерений (определений)	0,25
15 152	5 007 453,16	5 237 661,84	45,281702	34,704020	Метод спутниковых геодезических измерений (определений)	0,25
15 153	5 007 462,41	5 237 658,79	45,281785	34,703980	Метод спутниковых геодезических измерений (определений)	0,25
15 154	5 007 473,45	5 237 654,36	45,281884	34,703922	Метод спутниковых геодезических измерений (определений)	0,25
15 155	5 007 480,60	5 237 653,16	45,281949	34,703906	Метод спутниковых геодезических измерений (определений)	0,25
15 156	5 007 483,81	5 237 653,84	45,281977	34,703914	Метод спутниковых геодезических измерений (определений)	0,25
15 157	5 007 485,89	5 237 656,29	45,281996	34,703945	Метод спутниковых геодезических измерений (определений)	0,25
15 158	5 007 488,36	5 237 665,18	45,282019	34,704058	Метод спутниковых геодезических измерений (определений)	0,25
15 159	5 007 491,84	5 237 672,98	45,282051	34,704157	Метод спутниковых геодезических измерений (определений)	0,25
15 160	5 007 495,96	5 237 683,62	45,282089	34,704292	Метод спутниковых геодезических измерений (определений)	0,25
15 161	5 007 500,13	5 237 688,21	45,282127	34,704350	Метод спутниковых геодезических измерений (определений)	0,25
15 162	5 007 506,76	5 237 692,43	45,282187	34,704403	Метод спутниковых геодезических измерений (определений)	0,25
15 163	5 007 515,73	5 237 695,96	45,282268	34,704447	Метод спутниковых геодезических измерений (определений)	0,25
15 164	5 007 521,52	5 237 695,62	45,282320	34,704442	Метод спутниковых геодезических измерений (определений)	0,25
15 165	5 007 525,89	5 237 691,59	45,282359	34,704390	Метод спутниковых геодезических измерений (определений)	0,25

(1)	(2)	(3)	(4)	(5)	(6)	(7)
15 166	5 007 529,07	5 237 684,88	45,282387	34,704304	Метод спутниковых геодезических измерений (определений)	0,25
15 167	5 007 532,11	5 237 680,75	45,282414	34,704251	Метод спутниковых геодезических измерений (определений)	0,25
15 168	5 007 536,70	5 237 677,49	45,282455	34,704209	Метод спутниковых геодезических измерений (определений)	0,25
15 169	5 007 540,76	5 237 671,80	45,282491	34,704136	Метод спутниковых геодезических измерений (определений)	0,25
15 170	5 007 544,53	5 237 661,56	45,282524	34,704005	Метод спутниковых геодезических измерений (определений)	0,25
15 171	5 007 549,19	5 237 650,78	45,282565	34,703867	Метод спутниковых геодезических измерений (определений)	0,25
15 172	5 007 555,17	5 237 641,83	45,282618	34,703752	Метод спутниковых геодезических измерений (определений)	0,25
15 173	5 007 558,25	5 237 633,44	45,282645	34,703645	Метод спутниковых геодезических измерений (определений)	0,25
15 174	5 007 561,36	5 237 622,65	45,282672	34,703507	Метод спутниковых геодезических измерений (определений)	0,25
15 175	5 007 565,19	5 237 617,04	45,282706	34,703435	Метод спутниковых геодезических измерений (определений)	0,25
15 176	5 007 572,47	5 237 611,77	45,282771	34,703367	Метод спутниковых геодезических измерений (определений)	0,25
15 177	5 007 587,70	5 237 600,15	45,282907	34,703217	Метод спутниковых геодезических измерений (определений)	0,25
15 178	5 007 604,02	5 237 590,28	45,283053	34,703089	Метод спутниковых геодезических измерений (определений)	0,25
15 179	5 007 611,49	5 237 588,15	45,283120	34,703061	Метод спутниковых геодезических измерений (определений)	0,25
15 180	5 007 617,73	5 237 587,59	45,283176	34,703053	Метод спутниковых геодезических измерений (определений)	0,25
15 181	5 007 622,97	5 237 585,66	45,283223	34,703028	Метод спутниковых геодезических измерений (определений)	0,25

(1)	(2)	(3)	(4)	(5)	(6)	(7)
15 182	5 007 635,06	5 237 576,86	45,283331	34,702914	Метод спутниковых геодезических измерений (определений)	0,25
15 183	5 007 644,89	5 237 571,76	45,283419	34,702848	Метод спутниковых геодезических измерений (определений)	0,25
15 184	5 007 650,91	5 237 569,78	45,283473	34,702822	Метод спутниковых геодезических измерений (определений)	0,25
15 185	5 007 655,58	5 237 570,23	45,283515	34,702827	Метод спутниковых геодезических измерений (определений)	0,25
15 186	5 007 663,66	5 237 573,61	45,283588	34,702869	Метод спутниковых геодезических измерений (определений)	0,25
15 187	5 007 676,73	5 237 578,37	45,283706	34,702928	Метод спутниковых геодезических измерений (определений)	0,25
15 188	5 007 686,24	5 237 582,22	45,283792	34,702976	Метод спутниковых геодезических измерений (определений)	0,25
15 189	5 007 695,96	5 237 588,59	45,283880	34,703056	Метод спутниковых геодезических измерений (определений)	0,25
15 190	5 007 706,36	5 237 593,81	45,283974	34,703121	Метод спутниковых геодезических измерений (определений)	0,25
15 191	5 007 716,87	5 237 598,54	45,284069	34,703180	Метод спутниковых геодезических измерений (определений)	0,25
15 192	5 007 723,39	5 237 602,53	45,284128	34,703230	Метод спутниковых геодезических измерений (определений)	0,25
15 193	5 007 730,89	5 237 608,62	45,284196	34,703307	Метод спутниковых геодезических измерений (определений)	0,25
15 194	5 007 735,21	5 237 609,94	45,284235	34,703323	Метод спутниковых геодезических измерений (определений)	0,25
15 195	5 007 740,23	5 237 608,66	45,284280	34,703306	Метод спутниковых геодезических измерений (определений)	0,25
15 196	5 007 745,27	5 237 604,08	45,284325	34,703247	Метод спутниковых геодезических измерений (определений)	0,25
15 197	5 007 748,58	5 237 594,93	45,284354	34,703130	Метод спутниковых геодезических измерений (определений)	0,25

(1)	(2)	(3)	(4)	(5)	(6)	(7)
15 198	5 007 750,25	5 237 583,56	45,284368	34,702985	Метод спутниковых геодезических измерений (определений)	0,25
15 199	5 007 750,17	5 237 569,21	45,284366	34,702802	Метод спутниковых геодезических измерений (определений)	0,25
15 200	5 007 751,47	5 237 561,15	45,284377	34,702699	Метод спутниковых геодезических измерений (определений)	0,25
15 201	5 007 753,72	5 237 558,34	45,284397	34,702663	Метод спутниковых геодезических измерений (определений)	0,25
15 202	5 007 756,85	5 237 558,38	45,284425	34,702663	Метод спутниковых геодезических измерений (определений)	0,25
15 203	5 007 761,48	5 237 560,68	45,284467	34,702692	Метод спутниковых геодезических измерений (определений)	0,25
15 204	5 007 766,69	5 237 562,85	45,284514	34,702719	Метод спутниковых геодезических измерений (определений)	0,25
15 205	5 007 789,43	5 237 566,29	45,284719	34,702760	Метод спутниковых геодезических измерений (определений)	0,25
15 206	5 007 801,32	5 237 566,64	45,284826	34,702763	Метод спутниковых геодезических измерений (определений)	0,25
15 207	5 007 808,90	5 237 565,87	45,284894	34,702752	Метод спутниковых геодезических измерений (определений)	0,25
15 208	5 007 813,25	5 237 563,70	45,284933	34,702724	Метод спутниковых геодезических измерений (определений)	0,25
15 209	5 007 818,40	5 237 559,60	45,284979	34,702671	Метод спутниковых геодезических измерений (определений)	0,25
15 210	5 007 823,63	5 237 559,27	45,285026	34,702666	Метод спутниковых геодезических измерений (определений)	0,25
15 211	5 007 827,73	5 237 560,86	45,285063	34,702686	Метод спутниковых геодезических измерений (определений)	0,25
15 212	5 007 837,44	5 237 567,39	45,285151	34,702768	Метод спутниковых геодезических измерений (определений)	0,25
15 213	5 007 847,70	5 237 574,95	45,285244	34,702863	Метод спутниковых геодезических измерений (определений)	0,25

(1)	(2)	(3)	(4)	(5)	(6)	(7)
15 214	5 007 853,98	5 237 581,76	45,285301	34,702949	Метод спутниковых геодезических измерений (определений)	0,25
15 215	5 007 855,94	5 237 585,71	45,285319	34,702999	Метод спутниковых геодезических измерений (определений)	0,25
15 216	5 007 856,61	5 237 596,08	45,285326	34,703131	Метод спутниковых геодезических измерений (определений)	0,25
15 217	5 007 857,90	5 237 600,08	45,285338	34,703182	Метод спутниковых геодезических измерений (определений)	0,25
15 218	5 007 861,88	5 237 602,55	45,285374	34,703213	Метод спутниковых геодезических измерений (определений)	0,25
15 219	5 007 872,88	5 237 602,97	45,285473	34,703217	Метод спутниковых геодезических измерений (определений)	0,25
15 220	5 007 880,54	5 237 603,69	45,285542	34,703225	Метод спутниковых геодезических измерений (определений)	0,25
15 221	5 007 886,06	5 237 607,28	45,285592	34,703270	Метод спутниковых геодезических измерений (определений)	0,25
15 222	5 007 889,99	5 237 614,44	45,285628	34,703361	Метод спутниковых геодезических измерений (определений)	0,25
15 223	5 007 895,07	5 237 618,58	45,285674	34,703413	Метод спутниковых геодезических измерений (определений)	0,25
15 224	5 007 906,37	5 237 622,31	45,285776	34,703459	Метод спутниковых геодезических измерений (определений)	0,25
15 225	5 007 910,88	5 237 626,90	45,285817	34,703517	Метод спутниковых геодезических измерений (определений)	0,25
15 226	5 007 919,98	5 237 639,70	45,285900	34,703679	Метод спутниковых геодезических измерений (определений)	0,25
15 227	5 007 924,26	5 237 644,43	45,285939	34,703739	Метод спутниковых геодезических измерений (определений)	0,25
15 228	5 007 945,47	5 237 658,54	45,286131	34,703916	Метод спутниковых геодезических измерений (определений)	0,25
15 229	5 007 949,65	5 237 663,04	45,286169	34,703973	Метод спутниковых геодезических измерений (определений)	0,25

(1)	(2)	(3)	(4)	(5)	(6)	(7)
15 230	5 007 952,60	5 237 668,81	45,286196	34,704046	Метод спутниковых геодезических измерений (определений)	0,25
15 231	5 007 956,68	5 237 671,98	45,286233	34,704086	Метод спутниковых геодезических измерений (определений)	0,25
15 232	5 007 962,43	5 237 673,62	45,286285	34,704106	Метод спутниковых геодезических измерений (определений)	0,25
15 233	5 007 966,84	5 237 678,29	45,286325	34,704165	Метод спутниковых геодезических измерений (определений)	0,25
15 234	5 007 967,79	5 237 682,68	45,286334	34,704221	Метод спутниковых геодезических измерений (определений)	0,25
15 235	5 007 966,79	5 237 693,66	45,286326	34,704361	Метод спутниковых геодезических измерений (определений)	0,25
15 236	5 007 969,40	5 237 700,30	45,286350	34,704445	Метод спутниковых геодезических измерений (определений)	0,25
15 237	5 007 980,39	5 237 712,46	45,286450	34,704599	Метод спутниковых геодезических измерений (определений)	0,25
15 238	5 007 986,68	5 237 716,32	45,286507	34,704647	Метод спутниковых геодезических измерений (определений)	0,25
15 239	5 007 992,70	5 237 716,06	45,286561	34,704643	Метод спутниковых геодезических измерений (определений)	0,25
15 240	5 007 996,96	5 237 712,01	45,286599	34,704591	Метод спутниковых геодезических измерений (определений)	0,25
15 241	5 007 999,02	5 237 705,84	45,286617	34,704512	Метод спутниковых геодезических измерений (определений)	0,25
15 242	5 008 002,83	5 237 702,66	45,286651	34,704471	Метод спутниковых геодезических измерений (определений)	0,25
15 243	5 008 007,62	5 237 701,91	45,286694	34,704461	Метод спутниковых геодезических измерений (определений)	0,25
15 244	5 008 010,93	5 237 703,59	45,286724	34,704482	Метод спутниковых геодезических измерений (определений)	0,25
15 245	5 008 013,45	5 237 708,10	45,286747	34,704539	Метод спутниковых геодезических измерений (определений)	0,25

(1)	(2)	(3)	(4)	(5)	(6)	(7)
15 246	5 008 015,27	5 237 714,93	45,286764	34,704626	Метод спутниковых геодезических измерений (определений)	0,25
15 247	5 008 020,45	5 237 719,07	45,286811	34,704678	Метод спутниковых геодезических измерений (определений)	0,25
15 248	5 008 028,11	5 237 719,77	45,286880	34,704686	Метод спутниковых геодезических измерений (определений)	0,25
15 249	5 008 038,01	5 237 718,77	45,286969	34,704672	Метод спутниковых геодезических измерений (определений)	0,25
15 250	5 008 046,27	5 237 716,51	45,287043	34,704642	Метод спутниковых геодезических измерений (определений)	0,25
15 251	5 008 055,08	5 237 712,81	45,287122	34,704594	Метод спутниковых геодезических измерений (определений)	0,25
15 252	5 008 061,86	5 237 712,11	45,287183	34,704584	Метод спутниковых геодезических измерений (определений)	0,25
15 253	5 008 074,31	5 237 712,23	45,287295	34,704584	Метод спутниковых геодезических измерений (определений)	0,25
15 254	5 008 082,96	5 237 714,75	45,287373	34,704615	Метод спутниковых геодезических измерений (определений)	0,25
15 255	5 008 100,87	5 237 724,19	45,287535	34,704733	Метод спутниковых геодезических измерений (определений)	0,25
15 256	5 008 110,92	5 237 729,94	45,287626	34,704805	Метод спутниковых геодезических измерений (определений)	0,25
15 257	5 008 123,66	5 237 734,75	45,287741	34,704865	Метод спутниковых геодезических измерений (определений)	0,25
15 258	5 008 135,29	5 237 739,27	45,287846	34,704921	Метод спутниковых геодезических измерений (определений)	0,25
15 259	5 008 140,70	5 237 743,25	45,287895	34,704971	Метод спутниковых геодезических измерений (определений)	0,25
15 260	5 008 143,97	5 237 749,70	45,287925	34,705053	Метод спутниковых геодезических измерений (определений)	0,25
15 261	5 008 145,78	5 237 757,88	45,287942	34,705157	Метод спутниковых геодезических измерений (определений)	0,25

(1)	(2)	(3)	(4)	(5)	(6)	(7)
15 262	5 008 146,10	5 237 769,83	45,287946	34,705309	Метод спутниковых геодезических измерений (определений)	0,25
15 263	5 008 148,59	5 237 777,14	45,287969	34,705402	Метод спутниковых геодезических измерений (определений)	0,25
15 264	5 008 154,10	5 237 781,44	45,288019	34,705456	Метод спутниковых геодезических измерений (определений)	0,25
15 265	5 008 161,75	5 237 783,77	45,288088	34,705485	Метод спутниковых геодезических измерений (определений)	0,25
15 266	5 008 179,93	5 237 788,58	45,288252	34,705544	Метод спутниковых геодезических измерений (определений)	0,25
15 267	5 008 198,88	5 237 793,96	45,288423	34,705610	Метод спутниковых геодезических измерений (определений)	0,25
15 268	5 008 209,84	5 237 797,99	45,288522	34,705660	Метод спутниковых геодезических измерений (определений)	0,25
15 269	5 008 219,14	5 237 801,93	45,288606	34,705709	Метод спутниковых геодезических измерений (определений)	0,25
15 270	5 008 236,41	5 237 810,01	45,288762	34,705810	Метод спутниковых геодезических измерений (определений)	0,25
15 271	5 008 245,60	5 237 813,32	45,288845	34,705851	Метод спутниковых геодезических измерений (определений)	0,25
15 272	5 008 264,55	5 237 818,36	45,289016	34,705913	Метод спутниковых геодезических измерений (определений)	0,25
15 273	5 008 278,20	5 237 821,26	45,289139	34,705948	Метод спутниковых геодезических измерений (определений)	0,25
15 274	5 008 285,63	5 237 822,58	45,289206	34,705964	Метод спутниковых геодезических измерений (определений)	0,25
15 275	5 008 292,42	5 237 822,11	45,289267	34,705957	Метод спутниковых геодезических измерений (определений)	0,25
15 276	5 008 298,44	5 237 819,49	45,289321	34,705923	Метод спутниковых геодезических измерений (определений)	0,25
15 277	5 008 304,38	5 237 814,77	45,289374	34,705862	Метод спутниковых геодезических измерений (определений)	0,25

(1)	(2)	(3)	(4)	(5)	(6)	(7)
15 278	5 008 308,19	5 237 811,20	45,289408	34,705816	Метод спутниковых геодезических измерений (определений)	0,25
15 279	5 008 310,43	5 237 809,80	45,289428	34,705798	Метод спутниковых геодезических измерений (определений)	0,25
15 280	5 008 318,01	5 237 807,59	45,289496	34,705769	Метод спутниковых геодезических измерений (определений)	0,25
15 281	5 008 322,11	5 237 808,59	45,289533	34,705781	Метод спутниковых геодезических измерений (определений)	0,25
15 282	5 008 326,41	5 237 812,70	45,289572	34,705833	Метод спутниковых геодезических измерений (определений)	0,25
15 283	5 008 332,50	5 237 815,19	45,289627	34,705864	Метод спутниковых геодезических измерений (определений)	0,25
15 284	5 008 336,01	5 237 819,72	45,289659	34,705921	Метод спутниковых геодезических измерений (определений)	0,25
15 285	5 008 337,52	5 237 824,51	45,289673	34,705982	Метод спутниковых геодезических измерений (определений)	0,25
15 286	5 008 341,02	5 237 829,71	45,289705	34,706048	Метод спутниковых геодезических измерений (определений)	0,25
15 287	5 008 346,54	5 237 833,60	45,289755	34,706097	Метод спутниковых геодезических измерений (определений)	0,25
15 288	5 008 352,85	5 237 836,04	45,289812	34,706127	Метод спутниковых геодезических измерений (определений)	0,25
15 289	5 008 357,17	5 237 838,03	45,289851	34,706152	Метод спутниковых геодезических измерений (определений)	0,25
15 290	5 008 361,82	5 237 838,55	45,289893	34,706158	Метод спутниковых геодезических измерений (определений)	0,25
15 291	5 008 368,51	5 237 838,00	45,289953	34,706150	Метод спутниковых геодезических измерений (определений)	0,25
15 292	5 008 376,39	5 237 838,78	45,290024	34,706159	Метод спутниковых геодезических измерений (определений)	0,25
15 293	5 008 383,70	5 237 840,97	45,290090	34,706186	Метод спутниковых геодезических измерений (определений)	0,25

(1)	(2)	(3)	(4)	(5)	(6)	(7)
15 294	5 008 389,35	5 237 842,98	45,290141	34,706211	Метод спутниковых геодезических измерений (определений)	0,25
15 295	5 008 395,77	5 237 844,93	45,290199	34,706235	Метод спутниковых геодезических измерений (определений)	0,25
15 296	5 008 405,32	5 237 846,27	45,290285	34,706251	Метод спутниковых геодезических измерений (определений)	0,25
15 297	5 008 413,42	5 237 848,25	45,290358	34,706275	Метод спутниковых геодезических измерений (определений)	0,25
15 298	5 008 424,07	5 237 850,94	45,290454	34,706308	Метод спутниковых геодезических измерений (определений)	0,25
15 299	5 008 444,16	5 237 852,78	45,290635	34,706329	Метод спутниковых геодезических измерений (определений)	0,25
15 300	5 008 459,72	5 237 853,33	45,290775	34,706334	Метод спутниковых геодезических измерений (определений)	0,25
15 301	5 008 475,17	5 237 853,23	45,290914	34,706331	Метод спутниковых геодезических измерений (определений)	0,25
15 302	5 008 484,40	5 237 852,96	45,290997	34,706326	Метод спутниковых геодезических измерений (определений)	0,25
15 303	5 008 492,40	5 237 852,16	45,291069	34,706315	Метод спутниковых геодезических измерений (определений)	0,25
15 304	5 008 500,53	5 237 850,43	45,291142	34,706292	Метод спутниковых геодезических измерений (определений)	0,25
15 305	5 008 510,00	5 237 849,81	45,291227	34,706283	Метод спутниковых геодезических измерений (определений)	0,25
15 306	5 008 520,77	5 237 850,23	45,291324	34,706287	Метод спутниковых геодезических измерений (определений)	0,25
15 307	5 008 528,54	5 237 851,27	45,291394	34,706299	Метод спутниковых геодезических измерений (определений)	0,25
15 308	5 008 535,10	5 237 851,39	45,291453	34,706300	Метод спутниковых геодезических измерений (определений)	0,25
15 309	5 008 545,33	5 237 850,39	45,291545	34,706286	Метод спутниковых геодезических измерений (определений)	0,25

(1)	(2)	(3)	(4)	(5)	(6)	(7)
15 310	5 008 555,79	5 237 849,79	45,291639	34,706277	Метод спутниковых геодезических измерений (определений)	0,25
15 311	5 008 561,91	5 237 848,83	45,291694	34,706264	Метод спутниковых геодезических измерений (определений)	0,25
15 312	5 008 567,17	5 237 845,29	45,291741	34,706218	Метод спутниковых геодезических измерений (определений)	0,25
15 313	5 008 573,69	5 237 837,59	45,291799	34,706119	Метод спутниковых геодезических измерений (определений)	0,25
15 314	5 008 577,93	5 237 835,52	45,291837	34,706092	Метод спутниковых геодезических измерений (определений)	0,25
15 315	5 008 583,16	5 237 835,48	45,291884	34,706091	Метод спутниковых геодезических измерений (определений)	0,25
15 316	5 008 596,90	5 237 838,98	45,292008	34,706134	Метод спутниковых геодезических измерений (определений)	0,25
15 317	5 008 609,20	5 237 843,59	45,292119	34,706191	Метод спутниковых геодезических измерений (определений)	0,25
15 318	5 008 617,71	5 237 847,83	45,292196	34,706244	Метод спутниковых геодезических измерений (определений)	0,25
15 319	5 008 622,79	5 237 851,01	45,292242	34,706284	Метод спутниковых геодезических измерений (определений)	0,25
15 320	5 008 630,00	5 237 852,89	45,292307	34,706307	Метод спутниковых геодезических измерений (определений)	0,25
15 321	5 008 637,88	5 237 853,42	45,292378	34,706313	Метод спутниковых геодезических измерений (определений)	0,25
15 322	5 008 645,46	5 237 852,64	45,292446	34,706302	Метод спутниковых геодезических измерений (определений)	0,25
15 323	5 008 653,02	5 237 852,72	45,292514	34,706302	Метод спутниковых геодезических измерений (определений)	0,25
15 324	5 008 659,44	5 237 854,43	45,292572	34,706323	Метод спутниковых геодезических измерений (определений)	0,25
15 325	5 008 673,48	5 237 861,87	45,292699	34,706416	Метод спутниковых геодезических измерений (определений)	0,25

(1)	(2)	(3)	(4)	(5)	(6)	(7)
15 326	5 008 682,54	5 237 866,82	45,292781	34,706478	Метод спутниковых геодезических измерений (определений)	0,25
15 327	5 008 694,18	5 237 871,80	45,292886	34,706540	Метод спутниковых геодезических измерений (определений)	0,25
15 328	5 008 702,38	5 237 873,83	45,292960	34,706565	Метод спутниковых геодезических измерений (определений)	0,25
15 329	5 008 709,16	5 237 873,52	45,293021	34,706560	Метод спутниковых геодезических измерений (определений)	0,25
15 330	5 008 717,63	5 237 871,01	45,293097	34,706527	Метод спутниковых геодезических измерений (определений)	0,25
15 331	5 008 724,68	5 237 866,05	45,293160	34,706463	Метод спутниковых геодезических измерений (определений)	0,25
15 332	5 008 735,34	5 237 855,56	45,293255	34,706328	Метод спутниковых геодезических измерений (определений)	0,25
15 333	5 008 739,81	5 237 853,66	45,293295	34,706303	Метод спутниковых геодезических измерений (определений)	0,25
15 334	5 008 746,81	5 237 853,96	45,293358	34,706306	Метод спутниковых геодезических измерений (определений)	0,25
15 335	5 008 752,58	5 237 854,94	45,293410	34,706318	Метод спутниковых геодезических измерений (определений)	0,25
15 336	5 008 760,78	5 237 856,92	45,293484	34,706342	Метод спутниковых геодезических измерений (определений)	0,25
15 337	5 008 771,54	5 237 859,23	45,293581	34,706370	Метод спутниковых геодезических измерений (определений)	0,25
15 338	5 008 778,85	5 237 861,42	45,293647	34,706397	Метод спутниковых геодезических измерений (определений)	0,25
15 339	5 008 786,41	5 237 862,59	45,293715	34,706411	Метод спутниковых геодезических измерений (определений)	0,25
15 340	5 008 794,52	5 237 862,42	45,293788	34,706408	Метод спутниковых геодезических измерений (определений)	0,25
15 341	5 008 805,09	5 237 861,90	45,293883	34,706400	Метод спутниковых геодезических измерений (определений)	0,25

(1)	(2)	(3)	(4)	(5)	(6)	(7)
15 342	5 008 814,19	5 237 862,47	45,293965	34,706406	Метод спутниковых геодезических измерений (определений)	0,25
15 343	5 008 823,18	5 237 863,57	45,294046	34,706419	Метод спутниковых геодезических измерений (определений)	0,25
15 344	5 008 835,74	5 237 863,70	45,294159	34,706419	Метод спутниковых геодезических измерений (определений)	0,25
15 345	5 008 842,30	5 237 864,38	45,294218	34,706427	Метод спутниковых геодезических измерений (определений)	0,25
15 346	5 008 848,95	5 237 866,35	45,294278	34,706451	Метод спутниковых геодезических измерений (определений)	0,25
15 347	5 008 855,16	5 237 866,86	45,294334	34,706457	Метод спутниковых геодезических измерений (определений)	0,25
15 348	5 008 863,62	5 237 865,61	45,294410	34,706440	Метод спутниковых геодезических измерений (определений)	0,25
15 349	5 008 873,08	5 237 864,46	45,294495	34,706424	Метод спутниковых геодезических измерений (определений)	0,25
15 350	5 008 883,65	5 237 864,00	45,294590	34,706417	Метод спутниковых геодезических измерений (определений)	0,25
15 351	5 008 892,86	5 237 864,65	45,294673	34,706424	Метод спутниковых геодезических измерений (определений)	0,25
15 352	5 008 898,29	5 237 866,74	45,294722	34,706450	Метод спутниковых геодезических измерений (определений)	0,25
15 353	5 008 902,93	5 237 869,70	45,294764	34,706487	Метод спутниковых геодезических измерений (определений)	0,25
15 354	5 008 909,21	5 237 874,78	45,294821	34,706551	Метод спутниковых геодезических измерений (определений)	0,25
15 355	5 008 916,71	5 237 879,86	45,294889	34,706615	Метод спутниковых геодезических измерений (определений)	0,25
15 356	5 008 923,79	5 237 884,56	45,294953	34,706674	Метод спутниковых геодезических измерений (определений)	0,25
15 357	5 008 929,86	5 237 889,25	45,295008	34,706733	Метод спутниковых геодезических измерений (определений)	0,25

(1)	(2)	(3)	(4)	(5)	(6)	(7)
15 358	5 008 934,37	5 237 893,30	45,295049	34,706784	Метод спутниковых геодезических измерений (определений)	0,25
15 359	5 008 939,91	5 237 895,40	45,295099	34,706810	Метод спутниковых геодезических измерений (определений)	0,25
15 360	5 008 945,46	5 237 895,93	45,295149	34,706816	Метод спутниковых геодезических измерений (определений)	0,25
15 361	5 008 950,58	5 237 894,71	45,295195	34,706800	Метод спутниковых геодезических измерений (определений)	0,25
15 362	5 008 957,26	5 237 893,62	45,295255	34,706785	Метод спутниковых геодезических измерений (определений)	0,25
15 363	5 008 963,61	5 237 892,18	45,295312	34,706766	Метод спутниковых геодезических измерений (определений)	0,25
15 364	5 008 967,28	5 237 892,05	45,295345	34,706764	Метод спутниковых геодезических измерений (определений)	0,25
15 365	5 008 970,83	5 237 892,79	45,295377	34,706773	Метод спутниковых геодезических измерений (определений)	0,25
15 366	5 008 974,38	5 237 894,63	45,295409	34,706796	Метод спутниковых геодезических измерений (определений)	0,25
15 367	5 008 979,47	5 237 895,95	45,295455	34,706812	Метод спутниковых геодезических измерений (определений)	0,25
15 368	5 008 983,81	5 237 895,99	45,295494	34,706812	Метод спутниковых геодезических измерений (определений)	0,25
15 369	5 008 987,93	5 237 895,16	45,295531	34,706801	Метод спутниковых геодезических измерений (определений)	0,25
15 370	5 008 994,49	5 237 894,75	45,295590	34,706795	Метод спутниковых геодезических измерений (определений)	0,25
15 371	5 008 998,59	5 237 895,04	45,295627	34,706798	Метод спутниковых геодезических измерений (определений)	0,25
15 372	5 009 004,25	5 237 896,12	45,295678	34,706811	Метод спутниковых геодезических измерений (определений)	0,25
15 373	5 009 008,58	5 237 896,69	45,295717	34,706818	Метод спутниковых геодезических измерений (определений)	0,25

(1)	(2)	(3)	(4)	(5)	(6)	(7)
15 374	5 009 021,15	5 237 896,50	45,295830	34,706814	Метод спутниковых геодезических измерений (определений)	0,25
15 375	5 009 026,39	5 237 894,92	45,295877	34,706793	Метод спутниковых геодезических измерений (определений)	0,25
15 376	5 009 035,32	5 237 890,77	45,295957	34,706739	Метод спутниковых геодезических измерений (определений)	0,25
15 377	5 009 040,81	5 237 887,30	45,296006	34,706694	Метод спутниковых геодезических измерений (определений)	0,25
15 378	5 009 048,50	5 237 883,92	45,296075	34,706650	Метод спутниковых геодезических измерений (определений)	0,25
15 379	5 009 052,18	5 237 883,40	45,296108	34,706643	Метод спутниковых геодезических измерений (определений)	0,25
15 380	5 009 054,95	5 237 884,35	45,296133	34,706655	Метод спутниковых геодезических измерений (определений)	0,25
15 381	5 009 058,47	5 237 887,30	45,296165	34,706692	Метод спутниковых геодезических измерений (определений)	0,25
15 382	5 009 063,12	5 237 889,46	45,296207	34,706719	Метод спутниковых геодезических измерений (определений)	0,25
15 383	5 009 073,23	5 237 889,81	45,296298	34,706722	Метод спутниковых геодезических измерений (определений)	0,25
15 384	5 009 077,13	5 237 889,06	45,296333	34,706712	Метод спутниковых геодезических измерений (определений)	0,25
15 385	5 009 084,39	5 237 885,29	45,296398	34,706663	Метод спутниковых геодезических измерений (определений)	0,25
15 386	5 009 088,06	5 237 885,24	45,296431	34,706662	Метод спутниковых геодезических измерений (определений)	0,25
15 387	5 009 091,50	5 237 885,76	45,296462	34,706668	Метод спутниковых геодезических измерений (определений)	0,25
15 388	5 009 097,48	5 237 887,06	45,296516	34,706684	Метод спутниковых геодезических измерений (определений)	0,25
15 389	5 009 110,15	5 237 887,50	45,296630	34,706688	Метод спутниковых геодезических измерений (определений)	0,25

(1)	(2)	(3)	(4)	(5)	(6)	(7)
15 390	5 009 121,84	5 237 887,08	45,296735	34,706681	Метод спутниковых геодезических измерений (определений)	0,25
15 391	5 009 125,73	5 237 885,93	45,296770	34,706666	Метод спутниковых геодезических измерений (определений)	0,25
15 392	5 009 130,22	5 237 881,82	45,296810	34,706613	Метод спутниковых геодезических измерений (определений)	0,25
15 393	5 009 137,47	5 237 879,30	45,296875	34,706580	Метод спутниковых геодезических измерений (определений)	0,25
15 394	5 009 152,36	5 237 879,21	45,297009	34,706577	Метод спутниковых геодезических измерений (определений)	0,25
15 395	5 009 158,35	5 237 880,29	45,297063	34,706590	Метод спутниковых геодезических измерений (определений)	0,25
15 396	5 009 161,00	5 237 882,75	45,297087	34,706621	Метод спутниковых геодезических измерений (определений)	0,25
15 397	5 009 161,30	5 237 886,45	45,297090	34,706668	Метод спутниковых геодезических измерений (определений)	0,25
15 398	5 009 159,25	5 237 891,03	45,297072	34,706727	Метод спутниковых геодезических измерений (определений)	0,25
15 399	5 009 155,88	5 237 894,22	45,297042	34,706768	Метод спутниковых геодезических измерений (определений)	0,25
15 400	5 009 150,96	5 237 897,47	45,296998	34,706810	Метод спутниковых геодезических измерений (определений)	0,25
15 401	5 009 149,45	5 237 903,02	45,296985	34,706881	Метод спутниковых геодезических измерений (определений)	0,25
15 402	5 009 150,39	5 237 909,08	45,296994	34,706958	Метод спутниковых геодезических измерений (определений)	0,25
15 403	5 009 154,25	5 237 912,64	45,297029	34,707003	Метод спутниковых геодезических измерений (определений)	0,25
15 404	5 009 160,70	5 237 913,58	45,297087	34,707014	Метод спутниковых геодезических измерений (определений)	0,25
15 405	5 009 168,26	5 237 913,18	45,297155	34,707008	Метод спутниковых геодезических измерений (определений)	0,25

(1)	(2)	(3)	(4)	(5)	(6)	(7)
15 406	5 009 174,48	5 237 913,01	45,297211	34,707005	Метод спутниковых геодезических измерений (определений)	0,25
15 407	5 009 182,04	5 237 912,83	45,297279	34,707002	Метод спутниковых геодезических измерений (определений)	0,25
15 408	5 009 192,04	5 237 913,18	45,297369	34,707005	Метод спутниковых геодезических измерений (определений)	0,25
15 409	5 009 202,71	5 237 913,51	45,297465	34,707008	Метод спутниковых геодезических измерений (определений)	0,25
15 410	5 009 211,61	5 237 913,77	45,297545	34,707010	Метод спутниковых геодезических измерений (определений)	0,25
15 411	5 009 219,61	5 237 913,60	45,297617	34,707007	Метод спутниковых геодезических измерений (определений)	0,25
15 412	5 009 224,17	5 237 912,85	45,297658	34,706997	Метод спутниковых геодезических измерений (определений)	0,25
15 413	5 009 228,52	5 237 910,07	45,297697	34,706961	Метод спутниковых геодезических измерений (определений)	0,25
15 414	5 009 236,59	5 237 903,26	45,297769	34,706873	Метод спутниковых геодезических измерений (определений)	0,25
15 415	5 009 241,43	5 237 897,88	45,297812	34,706804	Метод спутниковых геодезических измерений (определений)	0,25
15 416	5 009 244,69	5 237 893,29	45,297841	34,706745	Метод спутниковых геодезических измерений (определений)	0,25
15 417	5 009 245,96	5 237 888,92	45,297852	34,706689	Метод спутниковых геодезических измерений (определений)	0,25
15 418	5 009 246,56	5 237 884,46	45,297857	34,706632	Метод спутниковых геодезических измерений (определений)	0,25
15 419	5 009 247,93	5 237 880,78	45,297869	34,706585	Метод спутниковых геодезических измерений (определений)	0,25
15 420	5 009 250,51	5 237 878,46	45,297892	34,706555	Метод спутниковых геодезических измерений (определений)	0,25
15 421	5 009 254,31	5 237 877,39	45,297926	34,706541	Метод спутниковых геодезических измерений (определений)	0,25

(1)	(2)	(3)	(4)	(5)	(6)	(7)
15 422	5 009 264,85	5 237 878,21	45,298021	34,706550	Метод спутниковых геодезических измерений (определений)	0,25
15 423	5 009 271,51	5 237 879,12	45,298081	34,706561	Метод спутниковых геодезических измерений (определений)	0,25
15 424	5 009 276,71	5 237 881,54	45,298128	34,706591	Метод спутниковых геодезических измерений (определений)	0,25
15 425	5 009 279,79	5 237 884,62	45,298156	34,706630	Метод спутниковых геодезических измерений (определений)	0,25
15 426	5 009 280,65	5 237 888,16	45,298164	34,706675	Метод спутниковых геодезических измерений (определений)	0,25
15 427	5 009 280,24	5 237 895,92	45,298161	34,706774	Метод спутниковых геодезических измерений (определений)	0,25
15 428	5 009 281,07	5 237 901,66	45,298169	34,706847	Метод спутниковых геодезических измерений (определений)	0,25
15 429	5 009 283,82	5 237 905,45	45,298194	34,706895	Метод спутниковых геодезических измерений (определений)	0,25
15 430	5 009 287,33	5 237 908,70	45,298226	34,706936	Метод спутниковых геодезических измерений (определений)	0,25
15 431	5 009 293,67	5 237 909,56	45,298283	34,706946	Метод спутниковых геодезических измерений (определений)	0,25
15 432	5 009 310,33	5 237 910,50	45,298433	34,706956	Метод спутниковых геодезических измерений (определений)	0,25
15 433	5 009 325,89	5 237 910,40	45,298573	34,706953	Метод спутниковых геодезических измерений (определений)	0,25
15 434	5 009 346,33	5 237 911,88	45,298757	34,706969	Метод спутниковых геодезических измерений (определений)	0,25
15 435	5 009 357,44	5 237 912,13	45,298857	34,706971	Метод спутниковых геодезических измерений (определений)	0,25
15 436	5 009 364,45	5 237 910,70	45,298920	34,706952	Метод спутниковых геодезических измерений (определений)	0,25
15 437	5 009 370,93	5 237 908,51	45,298978	34,706923	Метод спутниковых геодезических измерений (определений)	0,25

(1)	(2)	(3)	(4)	(5)	(6)	(7)
15 438	5 009 375,07	5 237 905,33	45,299015	34,706882	Метод спутниковых геодезических измерений (определений)	0,25
15 439	5 009 378,88	5 237 901,83	45,299049	34,706837	Метод спутниковых геодезических измерений (определений)	0,25
15 440	5 009 385,63	5 237 893,43	45,299109	34,706729	Метод спутниковых геодезических измерений (определений)	0,25
15 441	5 009 389,10	5 237 890,95	45,299140	34,706697	Метод спутниковых геодезических измерений (определений)	0,25
15 442	5 009 393,12	5 237 890,37	45,299176	34,706689	Метод спутниковых геодезических измерений (определений)	0,25
15 443	5 009 403,56	5 237 890,47	45,299270	34,706689	Метод спутниковых геодезических измерений (определений)	0,25
15 444	5 009 419,90	5 237 890,41	45,299417	34,706686	Метод спутниковых геодезических измерений (определений)	0,25
15 445	5 009 437,79	5 237 889,62	45,299578	34,706674	Метод спутниковых геодезических измерений (определений)	0,25
15 446	5 009 455,48	5 237 888,78	45,299737	34,706661	Метод спутниковых геодезических измерений (определений)	0,25
15 447	5 009 467,49	5 237 888,50	45,299845	34,706656	Метод спутниковых геодезических измерений (определений)	0,25
15 448	5 009 472,03	5 237 889,81	45,299886	34,706672	Метод спутниковых геодезических измерений (определений)	0,25
15 449	5 009 474,55	5 237 892,73	45,299909	34,706709	Метод спутниковых геодезических измерений (определений)	0,25
15 450	5 009 477,35	5 237 902,41	45,299935	34,706832	Метод спутниковых геодезических измерений (определений)	0,25
15 451	5 009 479,19	5 237 907,99	45,299952	34,706903	Метод спутниковых геодезических измерений (определений)	0,25
15 452	5 009 481,92	5 237 912,43	45,299977	34,706959	Метод спутниковых геодезических измерений (определений)	0,25
15 453	5 009 486,92	5 237 913,41	45,300022	34,706971	Метод спутниковых геодезических измерений (определений)	0,25

(1)	(2)	(3)	(4)	(5)	(6)	(7)
15 454	5 009 490,83	5 237 911,58	45,300057	34,706947	Метод спутниковых геодезических измерений (определений)	0,25
15 455	5 009 497,65	5 237 907,15	45,300118	34,706890	Метод спутниковых геодезических измерений (определений)	0,25
15 456	5 009 503,67	5 237 905,01	45,300172	34,706862	Метод спутниковых геодезических измерений (определений)	0,25
15 457	5 009 523,18	5 237 899,10	45,300347	34,706784	Метод спутниковых геодезических измерений (определений)	0,25
15 458	5 009 528,74	5 237 897,49	45,300397	34,706763	Метод спутниковых геодезических измерений (определений)	0,25
15 459	5 009 539,11	5 237 895,96	45,300490	34,706742	Метод спутниковых геодезических измерений (определений)	0,25
15 460	5 009 549,02	5 237 893,94	45,300579	34,706715	Метод спутниковых геодезических измерений (определений)	0,25
15 461	5 009 561,71	5 237 891,41	45,300693	34,706681	Метод спутниковых геодезических измерений (определений)	0,25
15 462	5 009 579,33	5 237 885,85	45,300851	34,706608	Метод спутниковых геодезических измерений (определений)	0,25
15 463	5 009 585,25	5 237 883,31	45,300904	34,706575	Метод спутниковых геодезических измерений (определений)	0,25
15 464	5 009 602,02	5 237 872,26	45,301054	34,706432	Метод спутниковых геодезических измерений (определений)	0,25
15 465	5 009 604,61	5 237 868,99	45,301077	34,706390	Метод спутниковых геодезических измерений (определений)	0,25
15 466	5 009 605,67	5 237 863,83	45,301086	34,706324	Метод спутниковых геодезических измерений (определений)	0,25
15 467	5 009 610,07	5 237 856,33	45,301125	34,706228	Метод спутниковых геодезических измерений (определений)	0,25
15 468	5 009 613,85	5 237 845,38	45,301158	34,706088	Метод спутниковых геодезических измерений (определений)	0,25
15 469	5 009 617,57	5 237 840,65	45,301191	34,706027	Метод спутниковых геодезических измерений (определений)	0,25

(1)	(2)	(3)	(4)	(5)	(6)	(7)
15 470	5 009 623,49	5 237 836,78	45,301244	34,705977	Метод спутниковых геодезических измерений (определений)	0,25
15 471	5 009 628,19	5 237 834,57	45,301286	34,705948	Метод спутниковых геодезических измерений (определений)	0,25
15 472	5 009 634,87	5 237 833,53	45,301346	34,705934	Метод спутниковых геодезических измерений (определений)	0,25
15 473	5 009 644,98	5 237 833,15	45,301437	34,705928	Метод спутниковых геодезических измерений (определений)	0,25
15 474	5 009 653,10	5 237 832,04	45,301510	34,705913	Метод спутниковых геодезических измерений (определений)	0,25
15 475	5 009 659,90	5 237 830,96	45,301571	34,705898	Метод спутниковых геодезических измерений (определений)	0,25
15 476	5 009 666,00	5 237 831,15	45,301626	34,705900	Метод спутниковых геодезических измерений (определений)	0,25
15 477	5 009 672,88	5 237 832,50	45,301688	34,705916	Метод спутниковых геодезических измерений (определений)	0,25
15 478	5 009 681,31	5 237 834,75	45,301764	34,705944	Метод спутниковых геодезических измерений (определений)	0,25
15 479	5 009 691,28	5 237 837,84	45,301854	34,705982	Метод спутниковых геодезических измерений (определений)	0,25
15 480	5 009 697,72	5 237 838,92	45,301912	34,705995	Метод спутниковых геодезических измерений (определений)	0,25
15 481	5 009 704,94	5 237 839,48	45,301977	34,706001	Метод спутниковых геодезических измерений (определений)	0,25
15 482	5 009 722,16	5 237 840,35	45,302132	34,706010	Метод спутниковых геодезических измерений (определений)	0,25
15 483	5 009 726,94	5 237 840,23	45,302175	34,706008	Метод спутниковых геодезических измерений (определений)	0,25
15 484	5 009 732,93	5 237 841,16	45,302229	34,706019	Метод спутниковых геодезических измерений (определений)	0,25
15 485	5 009 751,79	5 237 844,63	45,302399	34,706061	Метод спутниковых геодезических измерений (определений)	0,25

(1)	(2)	(3)	(4)	(5)	(6)	(7)
15 486	5 009 756,89	5 237 845,63	45,302445	34,706073	Метод спутниковых геодезических измерений (определений)	0,25
15 487	5 009 758,20	5 237 847,91	45,302457	34,706102	Метод спутниковых геодезических измерений (определений)	0,25
15 488	5 009 757,52	5 237 850,50	45,302451	34,706135	Метод спутниковых геодезических измерений (определений)	0,25
15 489	5 009 754,59	5 237 853,69	45,302425	34,706176	Метод спутниковых геодезических измерений (определений)	0,25
15 490	5 009 750,35	5 237 855,76	45,302387	34,706203	Метод спутниковых геодезических измерений (определений)	0,25
15 491	5 009 739,21	5 237 858,31	45,302287	34,706237	Метод спутниковых геодезических измерений (определений)	0,25
15 492	5 009 734,76	5 237 858,57	45,302247	34,706241	Метод спутниковых геодезических измерений (определений)	0,25
15 493	5 009 732,66	5 237 857,54	45,302228	34,706228	Метод спутниковых геодезических измерений (определений)	0,25
15 494	5 009 731,47	5 237 855,27	45,302217	34,706199	Метод спутниковых геодезических измерений (определений)	0,25
15 495	5 009 727,93	5 237 852,72	45,302185	34,706167	Метод спутниковых геодезических измерений (определений)	0,25
15 496	5 009 723,39	5 237 851,80	45,302144	34,706156	Метод спутниковых геодезических измерений (определений)	0,25
15 497	5 009 718,90	5 237 854,35	45,302104	34,706189	Метод спутниковых геодезических измерений (определений)	0,25
15 498	5 009 717,53	5 237 858,57	45,302092	34,706243	Метод спутниковых геодезических измерений (определений)	0,25
15 499	5 009 717,35	5 237 865,46	45,302091	34,706331	Метод спутниковых геодезических измерений (определений)	0,25
15 500	5 009 717,51	5 237 872,21	45,302093	34,706417	Метод спутниковых геодезических измерений (определений)	0,25
15 501	5 009 718,70	5 237 875,22	45,302104	34,706455	Метод спутниковых геодезических измерений (определений)	0,25

(1)	(2)	(3)	(4)	(5)	(6)	(7)
15 502	5 009 720,91	5 237 876,74	45,302124	34,706474	Метод спутниковых геодезических измерений (определений)	0,25
15 503	5 009 723,46	5 237 877,86	45,302147	34,706488	Метод спутниковых геодезических измерений (определений)	0,25
15 504	5 009 725,98	5 237 880,94	45,302170	34,706527	Метод спутниковых геодезических измерений (определений)	0,25
15 505	5 009 729,13	5 237 889,13	45,302199	34,706631	Метод спутниковых геодезических измерений (определений)	0,25
15 506	5 009 733,63	5 237 894,12	45,302240	34,706694	Метод спутниковых геодезических измерений (определений)	0,25
15 507	5 009 737,07	5 237 895,31	45,302271	34,706709	Метод спутниковых геодезических измерений (определений)	0,25
15 508	5 009 741,40	5 237 895,43	45,302310	34,706710	Метод спутниковых геодезических измерений (определений)	0,25
15 509	5 009 744,72	5 237 896,49	45,302340	34,706723	Метод спутниковых геодезических измерений (определений)	0,25
15 510	5 009 746,26	5 237 898,79	45,302354	34,706752	Метод спутниковых геодезических измерений (определений)	0,25
15 511	5 009 748,00	5 237 902,73	45,302370	34,706802	Метод спутниковых геодезических измерений (определений)	0,25
15 512	5 009 752,08	5 237 905,42	45,302407	34,706836	Метод спутниковых геодезических измерений (определений)	0,25
15 513	5 009 757,42	5 237 905,33	45,302455	34,706834	Метод спутниковых геодезических измерений (определений)	0,25
15 514	5 009 763,56	5 237 901,92	45,302510	34,706790	Метод спутниковых геодезических измерений (определений)	0,25
15 515	5 009 770,64	5 237 895,18	45,302573	34,706703	Метод спутниковых геодезических измерений (определений)	0,25
15 516	5 009 776,73	5 237 885,81	45,302627	34,706583	Метод спутниковых геодезических измерений (определений)	0,25
15 517	5 009 781,86	5 237 873,16	45,302672	34,706421	Метод спутниковых геодезических измерений (определений)	0,25

(1)	(2)	(3)	(4)	(5)	(6)	(7)
15 518	5 009 784,93	5 237 865,59	45,302699	34,706324	Метод спутниковых геодезических измерений (определений)	0,25
15 519	5 009 785,43	5 237 860,17	45,302703	34,706255	Метод спутниковых геодезических измерений (определений)	0,25
15 520	5 009 784,24	5 237 856,95	45,302692	34,706214	Метод спутниковых геодезических измерений (определений)	0,25
15 521	5 009 781,59	5 237 855,51	45,302668	34,706196	Метод спутниковых геодезических измерений (определений)	0,25
15 522	5 009 774,70	5 237 854,90	45,302606	34,706189	Метод спутниковых геодезических измерений (определений)	0,25
15 523	5 009 770,61	5 237 853,53	45,302569	34,706172	Метод спутниковых геодезических измерений (определений)	0,25
15 524	5 009 768,63	5 237 850,70	45,302551	34,706136	Метод спутниковых геодезических измерений (определений)	0,25
15 525	5 009 769,78	5 237 847,49	45,302561	34,706095	Метод спутниковых геодезических измерений (определений)	0,25
15 526	5 009 773,11	5 237 847,21	45,302591	34,706091	Метод спутниковых геодезических измерений (определений)	0,25
15 527	5 009 781,87	5 237 849,55	45,302670	34,706120	Метод спутниковых геодезических измерений (определений)	0,25
15 528	5 009 788,41	5 237 851,60	45,302729	34,706145	Метод спутниковых геодезических измерений (определений)	0,25
15 529	5 009 791,50	5 237 853,88	45,302757	34,706174	Метод спутниковых геодезических измерений (определений)	0,25
15 530	5 009 793,22	5 237 858,14	45,302773	34,706228	Метод спутниковых геодезических измерений (определений)	0,25
15 531	5 009 794,08	5 237 861,22	45,302781	34,706267	Метод спутниковых геодезических измерений (определений)	0,25
15 532	5 009 796,63	5 237 862,72	45,302804	34,706286	Метод спутниковых геодезических измерений (определений)	0,25
15 533	5 009 800,19	5 237 862,13	45,302836	34,706278	Метод спутниковых геодезических измерений (определений)	0,25

(1)	(2)	(3)	(4)	(5)	(6)	(7)
15 534	5 009 802,44	5 237 859,42	45,302856	34,706243	Метод спутниковых геодезических измерений (определений)	0,25
15 535	5 009 803,02	5 237 856,51	45,302861	34,706206	Метод спутниковых геодезических измерений (определений)	0,25
15 536	5 009 806,49	5 237 854,28	45,302892	34,706177	Метод спутниковых геодезических измерений (определений)	0,25
15 537	5 009 821,90	5 237 847,43	45,303030	34,706088	Метод спутниковых геодезических измерений (определений)	0,25
15 538	5 009 832,17	5 237 843,07	45,303122	34,706031	Метод спутниковых геодезических измерений (определений)	0,25
15 539	5 009 837,29	5 237 841,57	45,303168	34,706011	Метод спутниковых геодезических измерений (определений)	0,25
15 540	5 009 843,75	5 237 841,47	45,303226	34,706009	Метод спутниковых геодезических измерений (определений)	0,25
15 541	5 009 848,41	5 237 840,97	45,303268	34,706002	Метод спутниковых геодезических измерений (определений)	0,25
15 542	5 009 862,48	5 237 835,47	45,303394	34,705930	Метод спутниковых геодезических измерений (определений)	0,25
15 543	5 009 867,29	5 237 832,61	45,303437	34,705893	Метод спутниковых геодезических измерений (определений)	0,25
15 544	5 009 870,75	5 237 831,37	45,303468	34,705877	Метод спутниковых геодезических измерений (определений)	0,25
15 545	5 009 875,10	5 237 829,55	45,303507	34,705853	Метод спутниковых геодезических измерений (определений)	0,25
15 546	5 009 885,18	5 237 821,49	45,303597	34,705749	Метод спутниковых геодезических измерений (определений)	0,25
15 547	5 009 889,86	5 237 819,81	45,303639	34,705727	Метод спутниковых геодезических измерений (определений)	0,25
15 548	5 009 893,87	5 237 819,28	45,303675	34,705720	Метод спутниковых геодезических измерений (определений)	0,25
15 549	5 009 897,88	5 237 817,91	45,303711	34,705702	Метод спутниковых геодезических измерений (определений)	0,25

(1)	(2)	(3)	(4)	(5)	(6)	(7)
15 550	5 009 908,05	5 237 812,93	45,303802	34,705637	Метод спутниковых геодезических измерений (определений)	0,25
15 551	5 009 923,91	5 237 805,71	45,303944	34,705543	Метод спутниковых геодезических измерений (определений)	0,25
15 552	5 009 938,99	5 237 797,54	45,304079	34,705437	Метод спутниковых геодезических измерений (определений)	0,25
15 553	5 009 952,72	5 237 790,30	45,304202	34,705343	Метод спутниковых геодезических измерений (определений)	0,25
15 554	5 009 962,33	5 237 786,33	45,304288	34,705291	Метод спутниковых геодезических измерений (определений)	0,25
15 555	5 009 975,37	5 237 782,76	45,304405	34,705244	Метод спутниковых геодезических измерений (определений)	0,25
15 556	5 009 992,21	5 237 776,57	45,304556	34,705163	Метод спутниковых геодезических измерений (определений)	0,25
15 557	5 009 999,91	5 237 772,95	45,304625	34,705116	Метод спутниковых геодезических измерений (определений)	0,25
15 558	5 010 015,00	5 237 765,02	45,304760	34,705013	Метод спутниковых геодезических измерений (определений)	0,25
15 559	5 010 030,43	5 237 756,47	45,304898	34,704902	Метод спутниковых геодезических измерений (определений)	0,25
15 560	5 010 046,50	5 237 749,35	45,305042	34,704809	Метод спутниковых геодезических измерений (определений)	0,25
15 561	5 010 055,11	5 237 744,64	45,305119	34,704748	Метод спутниковых геодезических измерений (определений)	0,25
15 562	5 010 062,71	5 237 740,16	45,305187	34,704690	Метод спутниковых геодезических измерений (определений)	0,25
15 563	5 010 074,99	5 237 734,50	45,305297	34,704616	Метод спутниковых геодезических измерений (определений)	0,25
15 564	5 010 081,79	5 237 732,20	45,305358	34,704586	Метод спутниковых геодезических измерений (определений)	0,25
15 565	5 010 089,70	5 237 730,41	45,305429	34,704562	Метод спутниковых геодезических измерений (определений)	0,25

(1)	(2)	(3)	(4)	(5)	(6)	(7)
15 566	5 010 094,16	5 237 728,39	45,305469	34,704536	Метод спутниковых геодезических измерений (определений)	0,25
15 567	5 010 098,97	5 237 726,97	45,305512	34,704517	Метод спутниковых геодезических измерений (определений)	0,25
15 568	5 010 111,78	5 237 723,17	45,305627	34,704467	Метод спутниковых геодезических измерений (определений)	0,25
15 569	5 010 136,95	5 237 717,46	45,305853	34,704391	Метод спутниковых геодезических измерений (определений)	0,25
15 570	5 010 160,80	5 237 711,48	45,306067	34,704312	Метод спутниковых геодезических измерений (определений)	0,25
15 571	5 010 183,19	5 237 706,62	45,306268	34,704247	Метод спутниковых геодезических измерений (определений)	0,25
15 572	5 010 191,32	5 237 704,96	45,306341	34,704225	Метод спутниковых геодезических измерений (определений)	0,25
15 573	5 010 196,12	5 237 702,97	45,306384	34,704199	Метод спутниковых геодезических измерений (определений)	0,25
15 574	5 010 201,92	5 237 700,51	45,306436	34,704167	Метод спутниковых геодезических измерений (определений)	0,25
15 575	5 010 207,39	5 237 698,53	45,306485	34,704141	Метод спутниковых геодезических измерений (определений)	0,25
15 576	5 010 220,32	5 237 694,51	45,306601	34,704088	Метод спутниковых геодезических измерений (определений)	0,25
15 577	5 010 237,71	5 237 689,83	45,306757	34,704026	Метод спутниковых геодезических измерений (определений)	0,25
15 578	5 010 244,05	5 237 688,39	45,306814	34,704007	Метод спутниковых геодезических измерений (определений)	0,25
15 579	5 010 248,18	5 237 688,20	45,306851	34,704004	Метод спутниковых геодезических измерений (определений)	0,25
15 580	5 010 255,28	5 237 688,81	45,306915	34,704011	Метод спутниковых геодезических измерений (определений)	0,25
15 581	5 010 261,06	5 237 688,47	45,306967	34,704006	Метод спутниковых геодезических измерений (определений)	0,25

(1)	(2)	(3)	(4)	(5)	(6)	(7)
15 582	5 010 268,85	5 237 686,92	45,307037	34,703985	Метод спутниковых геодезических измерений (определений)	0,25
15 583	5 010 275,32	5 237 684,94	45,307095	34,703959	Метод спутниковых геодезических измерений (определений)	0,25
15 584	5 010 277,87	5 237 685,11	45,307118	34,703961	Метод спутниковых геодезических измерений (определений)	0,25
15 585	5 010 279,41	5 237 686,85	45,307132	34,703983	Метод спутниковых геодезических измерений (определений)	0,25
15 586	5 010 280,38	5 237 689,99	45,307141	34,704023	Метод спутниковых геодезических измерений (определений)	0,25
15 587	5 010 282,69	5 237 693,80	45,307162	34,704071	Метод спутниковых геодезических измерений (определений)	0,25
15 588	5 010 285,68	5 237 694,22	45,307189	34,704076	Метод спутниковых геодезических измерений (определений)	0,25
15 589	5 010 287,02	5 237 693,14	45,307201	34,704062	Метод спутниковых геодезических измерений (определений)	0,25
15 590	5 010 289,91	5 237 693,70	45,307227	34,704069	Метод спутниковых геодезических измерений (определений)	0,25
15 591	5 010 293,67	5 237 695,32	45,307261	34,704089	Метод спутниковых геодезических измерений (определений)	0,25
15 592	5 010 307,06	5 237 702,12	45,307382	34,704174	Метод спутниковых геодезических измерений (определений)	0,25
15 593	5 010 312,80	5 237 704,60	45,307434	34,704205	Метод спутниковых геодезических измерений (определений)	0,25
15 594	5 010 315,91	5 237 705,11	45,307462	34,704211	Метод спутниковых геодезических измерений (определений)	0,25
15 595	5 010 318,80	5 237 704,74	45,307488	34,704206	Метод спутниковых геодезических измерений (определений)	0,25
15 596	5 010 321,92	5 237 703,68	45,307516	34,704192	Метод спутниковых геодезических измерений (определений)	0,25
15 597	5 010 324,39	5 237 702,20	45,307538	34,704173	Метод спутниковых геодезических измерений (определений)	0,25

(1)	(2)	(3)	(4)	(5)	(6)	(7)
15 598	5 010 329,89	5 237 697,14	45,307587	34,704108	Метод спутниковых геодезических измерений (определений)	0,25
15 599	5 010 332,13	5 237 695,76	45,307607	34,704090	Метод спутниковых геодезических измерений (определений)	0,25
15 600	5 010 334,25	5 237 695,47	45,307626	34,704086	Метод спутниковых геодезических измерений (определений)	0,25
15 601	5 010 338,91	5 237 695,51	45,307668	34,704086	Метод спутниковых геодезических измерений (определений)	0,25
15 602	5 010 344,68	5 237 696,36	45,307720	34,704096	Метод спутниковых геодезических измерений (определений)	0,25
15 603	5 010 351,23	5 237 697,30	45,307779	34,704107	Метод спутниковых геодезических измерений (определений)	0,25
15 604	5 010 356,44	5 237 698,60	45,307826	34,704123	Метод спутниковых геодезических измерений (определений)	0,25
15 605	5 010 362,64	5 237 700,38	45,307882	34,704145	Метод спутниковых геодезических измерений (определений)	0,25
15 606	5 010 367,73	5 237 702,23	45,307928	34,704168	Метод спутниковых геодезических измерений (определений)	0,25
15 607	5 010 372,40	5 237 702,45	45,307970	34,704170	Метод спутниковых геодезических измерений (определений)	0,25
15 608	5 010 376,55	5 237 699,81	45,308007	34,704136	Метод спутниковых геодезических измерений (определений)	0,25
15 609	5 010 380,92	5 237 695,92	45,308046	34,704086	Метод спутниковых геодезических измерений (определений)	0,25
15 610	5 010 385,61	5 237 693,63	45,308088	34,704056	Метод спутниковых геодезических измерений (определений)	0,25
15 611	5 010 392,84	5 237 692,29	45,308153	34,704038	Метод спутниковых геодезических измерений (определений)	0,25
15 612	5 010 402,86	5 237 690,36	45,308243	34,704012	Метод спутниковых геодезических измерений (определений)	0,25
15 613	5 010 410,46	5 237 686,50	45,308311	34,703962	Метод спутниковых геодезических измерений (определений)	0,25

(1)	(2)	(3)	(4)	(5)	(6)	(7)
15 614	5 010 415,94	5 237 682,47	45,308360	34,703910	Метод спутниковых геодезических измерений (определений)	0,25
15 615	5 010 420,65	5 237 678,84	45,308402	34,703863	Метод спутниковых геодезических измерений (определений)	0,25
15 616	5 010 425,68	5 237 676,60	45,308447	34,703834	Метод спутниковых геодезических измерений (определений)	0,25
15 617	5 010 433,26	5 237 674,34	45,308515	34,703804	Метод спутниковых геодезических измерений (определений)	0,25
15 618	5 010 446,18	5 237 671,56	45,308631	34,703767	Метод спутниковых геодезических измерений (определений)	0,25
15 619	5 010 455,43	5 237 669,53	45,308714	34,703740	Метод спутниковых геодезических измерений (определений)	0,25
15 620	5 010 462,12	5 237 666,69	45,308774	34,703703	Метод спутниковых геодезических измерений (определений)	0,25
15 621	5 010 467,04	5 237 662,84	45,308818	34,703653	Метод спутниковых геодезических измерений (определений)	0,25
15 622	5 010 473,36	5 237 654,43	45,308874	34,703545	Метод спутниковых геодезических измерений (определений)	0,25
15 623	5 010 476,27	5 237 652,40	45,308900	34,703519	Метод спутниковых геодезических измерений (определений)	0,25
15 624	5 010 479,60	5 237 652,99	45,308930	34,703526	Метод спутниковых геодезических измерений (определений)	0,25
15 625	5 010 483,45	5 237 656,31	45,308965	34,703568	Метод спутниковых геодезических измерений (определений)	0,25
15 626	5 010 489,35	5 237 666,33	45,309019	34,703695	Метод спутниковых геодезических измерений (определений)	0,25
15 627	5 010 493,10	5 237 670,15	45,309053	34,703743	Метод спутниковых геодезических измерений (определений)	0,25
15 628	5 010 497,19	5 237 671,52	45,309090	34,703760	Метод спутниковых геодезических измерений (определений)	0,25
15 629	5 010 501,54	5 237 670,47	45,309129	34,703746	Метод спутниковых геодезических измерений (определений)	0,25

(1)	(2)	(3)	(4)	(5)	(6)	(7)
15 630	5 010 518,43	5 237 660,35	45,309280	34,703615	Метод спутниковых геодезических измерений (определений)	0,25
15 631	5 010 524,00	5 237 658,77	45,309330	34,703594	Метод спутниковых геодезических измерений (определений)	0,25
15 632	5 010 529,44	5 237 659,22	45,309379	34,703599	Метод спутниковых геодезических измерений (определений)	0,25
15 633	5 010 538,97	5 237 662,05	45,309465	34,703634	Метод спутниковых геодезических измерений (определений)	0,25
15 634	5 010 567,72	5 237 666,71	45,309724	34,703690	Метод спутниковых геодезических измерений (определений)	0,25
15 635	5 010 574,94	5 237 666,79	45,309789	34,703690	Метод спутниковых геодезических измерений (определений)	0,25
15 636	5 010 582,63	5 237 664,74	45,309858	34,703663	Метод спутниковых геодезических измерений (определений)	0,25
15 637	5 010 593,80	5 237 658,50	45,309958	34,703582	Метод спутниковых геодезических измерений (определений)	0,25
15 638	5 010 606,98	5 237 652,37	45,310076	34,703502	Метод спутниковых геодезических измерений (определений)	0,25
15 639	5 010 618,18	5 237 644,40	45,310176	34,703399	Метод спутниковых геодезических измерений (определений)	0,25
15 640	5 010 626,82	5 237 636,41	45,310254	34,703296	Метод спутниковых геодезических измерений (определений)	0,25
15 641	5 010 634,80	5 237 625,67	45,310324	34,703158	Метод спутниковых геодезических измерений (определений)	0,25
15 642	5 010 641,71	5 237 612,70	45,310385	34,702992	Метод спутниковых геодезических измерений (определений)	0,25
15 643	5 010 647,96	5 237 598,65	45,310440	34,702812	Метод спутниковых геодезических измерений (определений)	0,25
15 644	5 010 656,12	5 237 583,06	45,310512	34,702612	Метод спутниковых геодезических измерений (определений)	0,25
15 645	5 010 659,85	5 237 577,67	45,310545	34,702543	Метод спутниковых геодезических измерений (определений)	0,25

(1)	(2)	(3)	(4)	(5)	(6)	(7)
15 646	5 010 664,24	5 237 571,67	45,310584	34,702466	Метод спутниковых геодезических измерений (определений)	0,25
15 647	5 010 672,12	5 237 561,96	45,310654	34,702341	Метод спутниковых геодезических измерений (определений)	0,25
15 648	5 010 675,96	5 237 556,03	45,310688	34,702265	Метод спутниковых геодезических измерений (определений)	0,25
15 649	5 010 679,25	5 237 549,01	45,310717	34,702175	Метод спутниковых геодезических измерений (определений)	0,25
15 650	5 010 682,31	5 237 543,16	45,310744	34,702100	Метод спутниковых геодезических измерений (определений)	0,25
15 651	5 010 687,60	5 237 535,76	45,310791	34,702005	Метод спутниковых геодезических измерений (определений)	0,25
15 652	5 010 691,53	5 237 531,26	45,310826	34,701947	Метод спутниковых геодезических измерений (определений)	0,25
15 653	5 010 697,03	5 237 526,68	45,310875	34,701888	Метод спутниковых геодезических измерений (определений)	0,25
15 654	5 010 699,93	5 237 525,61	45,310901	34,701874	Метод спутниковых геодезических измерений (определений)	0,25
15 655	5 010 703,04	5 237 525,56	45,310929	34,701873	Метод спутниковых геодезических измерений (определений)	0,25
15 656	5 010 706,49	5 237 526,15	45,310960	34,701880	Метод спутниковых геодезических измерений (определений)	0,25
15 657	5 010 710,16	5 237 525,72	45,310993	34,701874	Метод спутниковых геодезических измерений (определений)	0,25
15 658	5 010 713,17	5 237 524,41	45,311020	34,701857	Метод спутниковых геодезических измерений (определений)	0,25
15 659	5 010 717,54	5 237 521,39	45,311059	34,701818	Метод спутниковых геодезических измерений (определений)	0,25
15 660	5 010 724,35	5 237 518,23	45,311120	34,701777	Метод спутниковых геодезических измерений (определений)	0,25
15 661	5 010 729,48	5 237 516,50	45,311166	34,701754	Метод спутниковых геодезических измерений (определений)	0,25

(1)	(2)	(3)	(4)	(5)	(6)	(7)
15 662	5 010 736,16	5 237 515,38	45,311226	34,701739	Метод спутниковых геодезических измерений (определений)	0,25
15 663	5 010 743,38	5 237 514,84	45,311291	34,701731	Метод спутниковых геодезических измерений (определений)	0,25
15 664	5 010 764,18	5 237 514,73	45,311478	34,701727	Метод спутниковых геодезических измерений (определений)	0,25
15 665	5 010 775,06	5 237 515,29	45,311576	34,701733	Метод спутниковых геодезических измерений (определений)	0,25
15 666	5 010 797,61	5 237 516,84	45,311779	34,701750	Метод спутниковых геодезических измерений (определений)	0,25
15 667	5 010 803,82	5 237 517,77	45,311835	34,701761	Метод спутниковых геодезических измерений (определений)	0,25
15 668	5 010 816,80	5 237 520,33	45,311952	34,701792	Метод спутниковых геодезических измерений (определений)	0,25
15 669	5 010 829,34	5 237 522,35	45,312065	34,701816	Метод спутниковых геодезических измерений (определений)	0,25
15 670	5 010 836,23	5 237 522,64	45,312127	34,701819	Метод спутниковых геодезических измерений (определений)	0,25
15 671	5 010 841,45	5 237 522,16	45,312174	34,701812	Метод спутниковых геодезических измерений (определений)	0,25
15 672	5 010 850,05	5 237 519,87	45,312252	34,701782	Метод спутниковых геодезических измерений (определений)	0,25
15 673	5 010 857,42	5 237 516,11	45,312317	34,701733	Метод спутниковых геодезических измерений (определений)	0,25
15 674	5 010 863,68	5 237 511,22	45,312373	34,701670	Метод спутниковых геодезических измерений (определений)	0,25
15 675	5 010 885,97	5 237 493,58	45,312572	34,701442	Метод спутниковых геодезических измерений (определений)	0,25
15 676	5 010 892,72	5 237 486,81	45,312632	34,701355	Метод спутниковых геодезических измерений (определений)	0,25
15 677	5 010 907,42	5 237 471,99	45,312763	34,701164	Метод спутниковых геодезических измерений (определений)	0,25

(1)	(2)	(3)	(4)	(5)	(6)	(7)
15 678	5 010 917,07	5 237 463,22	45,312849	34,701051	Метод спутниковых геодезических измерений (определений)	0,25
15 679	5 010 922,91	5 237 457,16	45,312901	34,700973	Метод спутниковых геодезических измерений (определений)	0,25
15 680	5 010 929,43	5 237 449,37	45,312959	34,700873	Метод спутниковых геодезических измерений (определений)	0,25
15 681	5 010 943,96	5 237 430,54	45,313088	34,700631	Метод спутниковых геодезических измерений (определений)	0,25
15 682	5 010 949,34	5 237 426,28	45,313136	34,700576	Метод спутниковых геодезических измерений (определений)	0,25
15 683	5 010 956,70	5 237 422,67	45,313202	34,700529	Метод спутниковых геодезических измерений (определений)	0,25
15 684	5 010 981,58	5 237 413,58	45,313425	34,700410	Метод спутниковых геодезических измерений (определений)	0,25
15 685	5 010 992,74	5 237 409,46	45,313525	34,700356	Метод спутниковых геодезических измерений (определений)	0,25
15 686	5 011 006,36	5 237 404,03	45,313648	34,700285	Метод спутниковых геодезических измерений (определений)	0,25
15 687	5 011 017,40	5 237 399,82	45,313746	34,700230	Метод спутниковых геодезических измерений (определений)	0,25
15 688	5 011 029,67	5 237 395,17	45,313856	34,700169	Метод спутниковых геодезических измерений (определений)	0,25
15 689	5 011 038,72	5 237 390,77	45,313937	34,700112	Метод спутниковых геодезических измерений (определений)	0,25
15 690	5 011 049,34	5 237 383,82	45,314032	34,700022	Метод спутниковых геодезических измерений (определений)	0,25
15 691	5 011 060,21	5 237 375,09	45,314129	34,699909	Метод спутниковых геодезических измерений (определений)	0,25
15 692	5 011 070,95	5 237 368,14	45,314225	34,699819	Метод спутниковых геодезических измерений (определений)	0,25
15 693	5 011 082,25	5 237 361,56	45,314326	34,699734	Метод спутниковых геодезических измерений (определений)	0,25

(1)	(2)	(3)	(4)	(5)	(6)	(7)
15 694	5 011 089,95	5 237 358,76	45,314396	34,699697	Метод спутниковых геодезических измерений (определений)	0,25
15 695	5 011 097,51	5 237 357,17	45,314463	34,699676	Метод спутниковых геодезических измерений (определений)	0,25
15 696	5 011 115,63	5 237 356,89	45,314626	34,699670	Метод спутниковых геодезических измерений (определений)	0,25
15 697	5 011 120,64	5 237 355,85	45,314671	34,699656	Метод спутниковых геодезических измерений (определений)	0,25
15 698	5 011 125,58	5 237 351,89	45,314715	34,699605	Метод спутниковых геодезических измерений (определений)	0,25
15 699	5 011 129,75	5 237 345,80	45,314752	34,699527	Метод спутниковых геодезических измерений (определений)	0,25
15 700	5 011 134,29	5 237 337,15	45,314792	34,699416	Метод спутниковых геодезических измерений (определений)	0,25
15 701	5 011 138,06	5 237 327,16	45,314826	34,699288	Метод спутниковых геодезических измерений (определений)	0,25
15 702	5 011 141,16	5 237 316,21	45,314852	34,699148	Метод спутниковых геодезических измерений (определений)	0,25
15 703	5 011 145,65	5 237 300,34	45,314891	34,698945	Метод спутниковых геодезических измерений (определений)	0,25
15 704	5 011 148,93	5 237 294,72	45,314920	34,698873	Метод спутниковых геодезических измерений (определений)	0,25
15 705	5 011 154,99	5 237 288,82	45,314974	34,698797	Метод спутниковых геодезических измерений (определений)	0,25
15 706	5 011 161,71	5 237 283,70	45,315034	34,698731	Метод спутниковых геодезических измерений (определений)	0,25
15 707	5 011 170,55	5 237 277,52	45,315113	34,698651	Метод спутниковых геодезических измерений (определений)	0,25
15 708	5 011 180,51	5 237 271,12	45,315202	34,698568	Метод спутниковых геодезических измерений (определений)	0,25
15 709	5 011 186,67	5 237 266,70	45,315257	34,698511	Метод спутниковых геодезических измерений (определений)	0,25

(1)	(2)	(3)	(4)	(5)	(6)	(7)
15 710	5 011 191,17	5 237 261,10	45,315297	34,698439	Метод спутниковых геодезических измерений (определений)	0,25
15 711	5 011 195,90	5 237 254,56	45,315339	34,698355	Метод спутниковых геодезических измерений (определений)	0,25
15 712	5 011 199,18	5 237 249,65	45,315368	34,698292	Метод спутниковых геодезических измерений (определений)	0,25
15 713	5 011 201,98	5 237 247,48	45,315393	34,698264	Метод спутниковых геодезических измерений (определений)	0,25
15 714	5 011 206,44	5 237 245,10	45,315433	34,698233	Метод спутниковых геодезических измерений (определений)	0,25
15 715	5 011 208,57	5 237 243,09	45,315452	34,698207	Метод спутниковых геодезических измерений (определений)	0,25
15 716	5 011 209,82	5 237 239,71	45,315463	34,698164	Метод спутниковых геодезических измерений (определений)	0,25
15 717	5 011 210,09	5 237 235,96	45,315465	34,698116	Метод спутниковых геодезических измерений (определений)	0,25
15 718	5 011 211,33	5 237 234,08	45,315476	34,698092	Метод спутниковых геодезических измерений (определений)	0,25
15 719	5 011 213,56	5 237 232,69	45,315496	34,698074	Метод спутниковых геодезических измерений (определений)	0,25
15 720	5 011 215,70	5 237 230,45	45,315515	34,698045	Метод спутниковых геодезических измерений (определений)	0,25
15 721	5 011 217,07	5 237 227,33	45,315527	34,698005	Метод спутниковых геодезических измерений (определений)	0,25
15 722	5 011 219,17	5 237 218,31	45,315546	34,697890	Метод спутниковых геодезических измерений (определений)	0,25
15 723	5 011 220,51	5 237 216,92	45,315557	34,697872	Метод спутниковых геодезических измерений (определений)	0,25
15 724	5 011 222,74	5 237 216,49	45,315577	34,697866	Метод спутниковых геодезических измерений (определений)	0,25
15 725	5 011 223,84	5 237 217,21	45,315587	34,697875	Метод спутниковых геодезических измерений (определений)	0,25

(1)	(2)	(3)	(4)	(5)	(6)	(7)
15 726	5 011 226,69	5 237 221,30	45,315613	34,697927	Метод спутниковых геодезических измерений (определений)	0,25
15 727	5 011 229,68	5 237 222,27	45,315640	34,697939	Метод спутниковых геодезических измерений (определений)	0,25
15 728	5 011 232,36	5 237 221,14	45,315664	34,697924	Метод спутниковых геодезических измерений (определений)	0,25
15 729	5 011 234,07	5 237 216,35	45,315679	34,697863	Метод спутниковых геодезических измерений (определений)	0,25
15 730	5 011 235,42	5 237 215,12	45,315691	34,697847	Метод спутниковых геодезических измерений (определений)	0,25
15 731	5 011 237,20	5 237 215,36	45,315707	34,697850	Метод спутниковых геодезических измерений (определений)	0,25
15 732	5 011 243,04	5 237 219,12	45,315760	34,697897	Метод спутниковых геодезических измерений (определений)	0,25
15 733	5 011 246,36	5 237 221,66	45,315790	34,697929	Метод спутниковых геодезических измерений (определений)	0,25
15 734	5 011 249,89	5 237 223,56	45,315822	34,697953	Метод спутниковых геодезических измерений (определений)	0,25
15 735	5 011 254,76	5 237 225,42	45,315866	34,697976	Метод спутниковых геодезических измерений (определений)	0,25
15 736	5 011 258,86	5 237 226,87	45,315903	34,697994	Метод спутниковых геодезических измерений (определений)	0,25
15 737	5 011 265,85	5 237 229,06	45,315966	34,698021	Метод спутниковых геодезических измерений (определений)	0,25
15 738	5 011 270,94	5 237 231,14	45,316012	34,698047	Метод спутниковых геодезических измерений (определений)	0,25
15 739	5 011 276,79	5 237 234,99	45,316065	34,698095	Метод спутниковых геодезических измерений (определений)	0,25
15 740	5 011 280,87	5 237 238,16	45,316102	34,698135	Метод спутниковых геодезических измерений (определений)	0,25
15 741	5 011 286,40	5 237 241,35	45,316152	34,698175	Метод спутниковых геодезических измерений (определений)	0,25

(1)	(2)	(3)	(4)	(5)	(6)	(7)
15 742	5 011 300,34	5 237 247,67	45,316278	34,698254	Метод спутниковых геодезических измерений (определений)	0,25
15 743	5 011 317,05	5 237 255,46	45,316429	34,698351	Метод спутниковых геодезических измерений (определений)	0,25
15 744	5 011 331,56	5 237 260,23	45,316560	34,698410	Метод спутниковых геодезических измерений (определений)	0,25
15 745	5 011 342,51	5 237 264,72	45,316659	34,698466	Метод спутниковых геодезических измерений (определений)	0,25
15 746	5 011 355,02	5 237 269,95	45,316772	34,698531	Метод спутниковых геодезических измерений (определений)	0,25
15 747	5 011 363,90	5 237 272,55	45,316852	34,698563	Метод спутниковых геодезических измерений (определений)	0,25
15 748	5 011 385,15	5 237 280,75	45,317044	34,698665	Метод спутниковых геодезических измерений (определений)	0,25
15 749	5 011 424,68	5 237 296,50	45,317401	34,698861	Метод спутниковых геодезических измерений (определений)	0,25
15 750	5 011 454,89	5 237 309,85	45,317674	34,699027	Метод спутниковых геодезических измерений (определений)	0,25
15 751	5 011 477,91	5 237 319,00	45,317882	34,699141	Метод спутниковых геодезических измерений (определений)	0,25
15 752	5 011 487,23	5 237 321,29	45,317966	34,699169	Метод спутниковых геодезических измерений (определений)	0,25
15 753	5 011 500,20	5 237 325,57	45,318084	34,699222	Метод спутниковых геодезических измерений (определений)	0,25
15 754	5 011 549,35	5 237 345,11	45,318527	34,699465	Метод спутниковых геодезических измерений (определений)	0,25
15 755	5 011 576,93	5 237 354,82	45,318776	34,699586	Метод спутниковых геодезических измерений (определений)	0,25
15 756	5 011 647,58	5 237 380,59	45,319414	34,699905	Метод спутниковых геодезических измерений (определений)	0,25
15 757	5 011 663,87	5 237 385,38	45,319561	34,699964	Метод спутниковых геодезических измерений (определений)	0,25

(1)	(2)	(3)	(4)	(5)	(6)	(7)
15 758	5 011 691,69	5 237 394,21	45,319812	34,700073	Метод спутниковых геодезических измерений (определений)	0,25
15 759	5 011 710,29	5 237 400,66	45,319980	34,700153	Метод спутниковых геодезических измерений (определений)	0,25
15 760	5 011 727,00	5 237 408,19	45,320131	34,700247	Метод спутниковых геодезических измерений (определений)	0,25
15 761	5 011 754,68	5 237 419,45	45,320381	34,700387	Метод спутниковых геодезических измерений (определений)	0,25
15 762	5 011 778,92	5 237 428,86	45,320600	34,700504	Метод спутниковых геодезических измерений (определений)	0,25
15 763	5 011 790,87	5 237 434,88	45,320708	34,700579	Метод спутниковых геодезических измерений (определений)	0,25
15 764	5 011 800,18	5 237 438,03	45,320792	34,700618	Метод спутниковых геодезических измерений (определений)	0,25
15 765	5 011 815,91	5 237 442,10	45,320934	34,700668	Метод спутниковых геодезических измерений (определений)	0,25
15 766	5 011 854,23	5 237 456,60	45,321280	34,700848	Метод спутниковых геодезических измерений (определений)	0,25
15 767	5 011 880,69	5 237 467,53	45,321519	34,700984	Метод спутниковых геодезических измерений (определений)	0,25
15 768	5 011 890,75	5 237 471,86	45,321610	34,701038	Метод спутниковых геодезических измерений (определений)	0,25
15 769	5 011 905,37	5 237 477,26	45,321742	34,701105	Метод спутниковых геодезических измерений (определений)	0,25
15 770	5 011 913,91	5 237 480,16	45,321819	34,701141	Метод спутниковых геодезических измерений (определений)	0,25
15 771	5 011 924,21	5 237 484,19	45,321912	34,701191	Метод спутниковых геодезических измерений (определений)	0,25
15 772	5 011 948,79	5 237 493,67	45,322134	34,701309	Метод спутниковых геодезических измерений (определений)	0,25
15 773	5 011 966,48	5 237 501,24	45,322294	34,701403	Метод спутниковых геодезических измерений (определений)	0,25

(1)	(2)	(3)	(4)	(5)	(6)	(7)
15 774	5 011 974,47	5 237 503,66	45,322366	34,701433	Метод спутниковых геодезических измерений (определений)	0,25
15 775	5 011 981,44	5 237 506,38	45,322429	34,701467	Метод спутниковых геодезических измерений (определений)	0,25
15 776	5 011 987,85	5 237 510,45	45,322487	34,701518	Метод спутниковых геодезических измерений (определений)	0,25
15 777	5 011 999,60	5 237 514,02	45,322593	34,701562	Метод спутниковых геодезических измерений (определений)	0,25
15 778	5 012 007,90	5 237 517,23	45,322668	34,701602	Метод спутниковых геодезических измерений (определений)	0,25
15 779	5 012 017,98	5 237 521,73	45,322759	34,701658	Метод спутниковых геодезических измерений (определений)	0,25
15 780	5 012 049,88	5 237 531,71	45,323047	34,701782	Метод спутниковых геодезических измерений (определений)	0,25
15 781	5 012 077,03	5 237 540,36	45,323292	34,701888	Метод спутниковых геодезических измерений (определений)	0,25
15 782	5 012 093,30	5 237 547,26	45,323439	34,701974	Метод спутниковых геодезических измерений (определений)	0,25
15 783	5 012 106,01	5 237 554,13	45,323554	34,702060	Метод спутниковых геодезических измерений (определений)	0,25
15 784	5 012 133,26	5 237 564,20	45,323800	34,702185	Метод спутниковых геодезических измерений (определений)	0,25
15 785	5 012 175,12	5 237 579,66	45,324178	34,702377	Метод спутниковых геодезических измерений (определений)	0,25
15 786	5 012 205,92	5 237 590,32	45,324456	34,702509	Метод спутниковых геодезических измерений (определений)	0,25
15 787	5 012 216,43	5 237 594,19	45,324551	34,702557	Метод спутниковых геодезических измерений (определений)	0,25
15 788	5 012 225,18	5 237 597,66	45,324630	34,702600	Метод спутниковых геодезических измерений (определений)	0,25
15 789	5 012 233,25	5 237 602,11	45,324703	34,702656	Метод спутниковых геодезических измерений (определений)	0,25

(1)	(2)	(3)	(4)	(5)	(6)	(7)
15 790	5 012 240,34	5 237 604,38	45,324767	34,702684	Метод спутниковых геодезических измерений (определений)	0,25
15 791	5 012 252,32	5 237 607,01	45,324875	34,702716	Метод спутниковых геодезических измерений (определений)	0,25
15 792	5 012 261,84	5 237 611,88	45,324962	34,702777	Метод спутниковых геодезических измерений (определений)	0,25
15 793	5 012 281,99	5 237 619,22	45,325143	34,702868	Метод спутниковых геодезических измерений (определений)	0,25
15 794	5 012 292,61	5 237 623,56	45,325239	34,702922	Метод спутниковых геодезических измерений (определений)	0,25
15 795	5 012 304,92	5 237 627,21	45,325350	34,702967	Метод спутниковых геодезических измерений (определений)	0,25
15 796	5 012 329,19	5 237 633,58	45,325569	34,703046	Метод спутниковых геодезических измерений (определений)	0,25
15 797	5 012 345,59	5 237 639,38	45,325717	34,703117	Метод спутниковых геодезических измерений (определений)	0,25
15 798	5 012 356,43	5 237 644,74	45,325815	34,703184	Метод спутниковых геодезических измерений (определений)	0,25
15 799	5 012 369,83	5 237 648,85	45,325936	34,703235	Метод спутниковых геодезических измерений (определений)	0,25
15 800	5 012 382,78	5 237 654,01	45,326053	34,703299	Метод спутниковых геодезических измерений (определений)	0,25
15 801	5 012 408,71	5 237 662,73	45,326287	34,703407	Метод спутниковых геодезических измерений (определений)	0,25
15 802	5 012 420,66	5 237 668,41	45,326395	34,703478	Метод спутниковых геодезических измерений (определений)	0,25
15 803	5 012 436,28	5 237 674,55	45,326536	34,703554	Метод спутниковых геодезических измерений (определений)	0,25
15 804	5 012 465,83	5 237 685,34	45,326803	34,703688	Метод спутниковых геодезических измерений (определений)	0,25
15 805	5 012 480,66	5 237 691,84	45,326937	34,703769	Метод спутниковых геодезических измерений (определений)	0,25

(1)	(2)	(3)	(4)	(5)	(6)	(7)
15 806	5 012 496,40	5 237 697,64	45,327079	34,703841	Метод спутниковых геодезических измерений (определений)	0,25
15 807	5 012 506,91	5 237 702,51	45,327174	34,703902	Метод спутниковых геодезических измерений (определений)	0,25
15 808	5 012 521,30	5 237 707,90	45,327304	34,703969	Метод спутниковых геодезических измерений (определений)	0,25
15 809	5 012 539,81	5 237 714,43	45,327471	34,704050	Метод спутниковых геодезических измерений (определений)	0,25
15 810	5 012 552,76	5 237 719,81	45,327589	34,704117	Метод спутниковых геодезических измерений (определений)	0,25
15 811	5 012 561,71	5 237 724,47	45,327669	34,704175	Метод спутниковых геодезических измерений (определений)	0,25
15 812	5 012 570,21	5 237 729,42	45,327746	34,704238	Метод спутниковых геодезических измерений (определений)	0,25
15 813	5 012 583,17	5 237 734,62	45,327863	34,704302	Метод спутниковых геодезических измерений (определений)	0,25
15 814	5 012 593,58	5 237 738,74	45,327957	34,704353	Метод спутниковых геодезических измерений (определений)	0,25
15 815	5 012 613,52	5 237 745,59	45,328137	34,704438	Метод спутниковых геодезических измерений (определений)	0,25
15 816	5 012 631,47	5 237 751,64	45,328299	34,704513	Метод спутниковых геодезических измерений (определений)	0,25
15 817	5 012 638,55	5 237 754,48	45,328363	34,704548	Метод спутниковых геодезических измерений (определений)	0,25
15 818	5 012 651,06	5 237 759,23	45,328476	34,704607	Метод спутниковых геодезических измерений (определений)	0,25
15 819	5 012 674,42	5 237 769,48	45,328687	34,704735	Метод спутниковых геодезических измерений (определений)	0,25
15 820	5 012 692,35	5 237 776,63	45,328849	34,704824	Метод спутниковых геодезических измерений (определений)	0,25
15 821	5 012 711,08	5 237 781,92	45,329018	34,704889	Метод спутниковых геодезических измерений (определений)	0,25

(1)	(2)	(3)	(4)	(5)	(6)	(7)
15 822	5 012 720,29	5 237 784,27	45,329101	34,704918	Метод спутниковых геодезических измерений (определений)	0,25
15 823	5 012 738,56	5 237 790,58	45,329266	34,704996	Метод спутниковых геодезических измерений (определений)	0,25
15 824	5 012 747,63	5 237 794,58	45,329348	34,705046	Метод спутниковых геодезических измерений (определений)	0,25
15 825	5 012 754,27	5 237 798,26	45,329408	34,705092	Метод спутниковых геодезических измерений (определений)	0,25
15 826	5 012 773,43	5 237 805,20	45,329581	34,705178	Метод спутниковых геодезических измерений (определений)	0,25
15 827	5 012 781,61	5 237 809,04	45,329655	34,705226	Метод спутниковых геодезических измерений (определений)	0,25
15 828	5 012 799,52	5 237 819,09	45,329817	34,705352	Метод спутниковых геодезических измерений (определений)	0,25
15 829	5 012 811,60	5 237 823,44	45,329926	34,705406	Метод спутниковых геодезических измерений (определений)	0,25
15 830	5 012 821,58	5 237 825,26	45,330016	34,705428	Метод спутниковых геодезических измерений (определений)	0,25
15 831	5 012 835,46	5 237 826,28	45,330141	34,705439	Метод спутниковых геодезических измерений (определений)	0,25
15 832	5 012 842,01	5 237 827,36	45,330200	34,705452	Метод спутниковых геодезических измерений (определений)	0,25
15 833	5 012 846,30	5 237 831,24	45,330239	34,705501	Метод спутниковых геодезических измерений (определений)	0,25
15 834	5 012 850,33	5 237 839,58	45,330276	34,705607	Метод спутниковых геодезических измерений (определений)	0,25
15 835	5 012 856,72	5 237 846,56	45,330334	34,705696	Метод спутниковых геодезических измерений (определений)	0,25
15 836	5 012 864,25	5 237 849,20	45,330402	34,705728	Метод спутниковых геодезических измерений (определений)	0,25
15 837	5 012 870,49	5 237 848,33	45,330458	34,705716	Метод спутниковых геодезических измерений (определений)	0,25

(1)	(2)	(3)	(4)	(5)	(6)	(7)
15 838	5 012 875,74	5 237 844,85	45,330505	34,705671	Метод спутниковых геодезических измерений (определений)	0,25
15 839	5 012 881,04	5 237 837,31	45,330552	34,705574	Метод спутниковых геодезических измерений (определений)	0,25
15 840	5 012 885,48	5 237 825,89	45,330591	34,705428	Метод спутниковых геодезических измерений (определений)	0,25
15 841	5 012 889,54	5 237 820,29	45,330627	34,705356	Метод спутниковых геодезических измерений (определений)	0,25
15 842	5 012 894,67	5 237 817,69	45,330673	34,705322	Метод спутниковых геодезических измерений (определений)	0,25
15 843	5 012 901,91	5 237 816,74	45,330738	34,705309	Метод спутниковых геодезических измерений (определений)	0,25
15 844	5 012 908,24	5 237 817,74	45,330795	34,705321	Метод спутниковых геодезических измерений (определений)	0,25
15 845	5 012 910,89	5 237 820,02	45,330819	34,705350	Метод спутниковых геодезических измерений (определений)	0,25
15 846	5 012 913,30	5 237 823,35	45,330841	34,705392	Метод спутниковых геодезических измерений (определений)	0,25
15 847	5 012 917,61	5 237 825,36	45,330880	34,705417	Метод спутниковых геодезических измерений (определений)	0,25
15 848	5 012 922,61	5 237 825,47	45,330925	34,705418	Метод спутниковых геодезических измерений (определений)	0,25
15 849	5 012 927,63	5 237 823,80	45,330970	34,705396	Метод спутниковых геодезических измерений (определений)	0,25
15 850	5 012 936,30	5 237 823,49	45,331048	34,705391	Метод спутниковых геодезических измерений (определений)	0,25
15 851	5 012 940,99	5 237 821,36	45,331090	34,705363	Метод спутниковых геодезических измерений (определений)	0,25
15 852	5 012 944,48	5 237 816,12	45,331121	34,705296	Метод спутниковых геодезических измерений (определений)	0,25
15 853	5 012 948,96	5 237 813,11	45,331161	34,705257	Метод спутниковых геодезических измерений (определений)	0,25

(1)	(2)	(3)	(4)	(5)	(6)	(7)
15 854	5 012 952,53	5 237 812,44	45,331193	34,705248	Метод спутниковых геодезических измерений (определений)	0,25
15 855	5 012 955,07	5 237 814,81	45,331216	34,705278	Метод спутниковых геодезических измерений (определений)	0,25
15 856	5 012 956,46	5 237 819,40	45,331229	34,705336	Метод спутниковых геодезических измерений (определений)	0,25
15 857	5 012 957,19	5 237 825,19	45,331236	34,705410	Метод спутниковых геодезических измерений (определений)	0,25
15 858	5 012 959,90	5 237 831,80	45,331261	34,705494	Метод спутниковых геодезических измерений (определений)	0,25
15 859	5 012 963,38	5 237 838,66	45,331293	34,705581	Метод спутниковых геодезических измерений (определений)	0,25
15 860	5 012 964,34	5 237 843,07	45,331302	34,705637	Метод спутниковых геодезических измерений (определений)	0,25
15 861	5 012 962,87	5 237 846,50	45,331289	34,705681	Метод спутниковых геодезических измерений (определений)	0,25
15 862	5 012 958,06	5 237 849,50	45,331246	34,705720	Метод спутниковых геодезических измерений (определений)	0,25
15 863	5 012 951,60	5 237 851,10	45,331188	34,705741	Метод спутниковых геодезических измерений (определений)	0,25
15 864	5 012 948,22	5 237 854,03	45,331158	34,705779	Метод спутниковых геодезических измерений (определений)	0,25
15 865	5 012 947,73	5 237 859,05	45,331154	34,705843	Метод спутниковых геодезических измерений (определений)	0,25
15 866	5 012 951,69	5 237 863,86	45,331190	34,705904	Метод спутниковых геодезических измерений (определений)	0,25
15 867	5 012 954,85	5 237 870,18	45,331219	34,705984	Метод спутниковых геодезических измерений (определений)	0,25
15 868	5 012 956,45	5 237 877,40	45,331234	34,706076	Метод спутниковых геодезических измерений (определений)	0,25
15 869	5 012 960,17	5 237 883,39	45,331268	34,706152	Метод спутниковых геодезических измерений (определений)	0,25

(1)	(2)	(3)	(4)	(5)	(6)	(7)
15 870	5 012 965,13	5 237 887,93	45,331313	34,706210	Метод спутниковых геодезических измерений (определений)	0,25
15 871	5 012 970,01	5 237 888,03	45,331357	34,706210	Метод спутниковых геодезических измерений (определений)	0,25
15 872	5 012 976,71	5 237 885,28	45,331417	34,706174	Метод спутниковых геодезических измерений (определений)	0,25
15 873	5 012 983,96	5 237 882,07	45,331482	34,706132	Метод спутниковых геодезических измерений (определений)	0,25
15 874	5 012 988,19	5 237 881,80	45,331520	34,706128	Метод спутниковых геодезических измерений (определений)	0,25
15 875	5 012 989,84	5 237 883,45	45,331535	34,706149	Метод спутниковых геодезических измерений (определений)	0,25
15 876	5 012 989,80	5 237 886,67	45,331535	34,706190	Метод спутниковых геодезических измерений (определений)	0,25
15 877	5 012 987,85	5 237 892,83	45,331518	34,706269	Метод спутниковых геодезических измерений (определений)	0,25
15 878	5 012 989,15	5 237 896,86	45,331530	34,706320	Метод спутниковых геодезических измерений (определений)	0,25
15 879	5 012 993,80	5 237 898,85	45,331572	34,706345	Метод спутниковых геодезических измерений (определений)	0,25
15 880	5 012 999,04	5 237 898,67	45,331619	34,706342	Метод спутниковых геодезических измерений (определений)	0,25
15 881	5 013 003,60	5 237 897,62	45,331660	34,706328	Метод спутниковых геодезических измерений (определений)	0,25
15 882	5 013 012,41	5 237 894,10	45,331739	34,706282	Метод спутниковых геодезических измерений (определений)	0,25
15 883	5 013 016,89	5 237 890,16	45,331779	34,706231	Метод спутниковых геодезических измерений (определений)	0,25
15 884	5 013 019,96	5 237 883,13	45,331806	34,706141	Метод спутниковых геодезических измерений (определений)	0,25
15 885	5 013 020,49	5 237 875,21	45,331810	34,706040	Метод спутниковых геодезических измерений (определений)	0,25

(1)	(2)	(3)	(4)	(5)	(6)	(7)
15 886	5 013 018,44	5 237 868,84	45,331791	34,705959	Метод спутниковых геодезических измерений (определений)	0,25
15 887	5 013 018,24	5 237 866,18	45,331789	34,705925	Метод спутниковых геодезических измерений (определений)	0,25
15 888	5 013 019,14	5 237 865,09	45,331797	34,705911	Метод спутниковых геодезических измерений (определений)	0,25
15 889	5 013 020,70	5 237 864,85	45,331811	34,705908	Метод спутниковых геодезических измерений (определений)	0,25
15 890	5 013 031,46	5 237 867,01	45,331908	34,705934	Метод спутниковых геодезических измерений (определений)	0,25
15 891	5 013 036,91	5 237 865,97	45,331957	34,705920	Метод спутниковых геодезических измерений (определений)	0,25
15 892	5 013 041,51	5 237 862,24	45,331998	34,705872	Метод спутниковых геодезических измерений (определений)	0,25
15 893	5 013 045,32	5 237 859,39	45,332032	34,705835	Метод спутниковых геодезических измерений (определений)	0,25
15 894	5 013 050,13	5 237 856,76	45,332075	34,705801	Метод спутниковых геодезических измерений (определений)	0,25
15 895	5 013 052,18	5 237 851,69	45,332093	34,705736	Метод спутниковых геодезических измерений (определений)	0,25
15 896	5 013 050,35	5 237 845,56	45,332076	34,705658	Метод спутниковых геодезических измерений (определений)	0,25
15 897	5 013 043,44	5 237 835,92	45,332013	34,705536	Метод спутниковых геодезических измерений (определений)	0,25
15 898	5 013 038,82	5 237 830,79	45,331971	34,705471	Метод спутниковых геодезических измерений (определений)	0,25
15 899	5 013 038,85	5 237 827,49	45,331971	34,705429	Метод спутниковых геодезических измерений (определений)	0,25
15 900	5 013 041,66	5 237 823,82	45,331996	34,705382	Метод спутниковых геодезических измерений (определений)	0,25
15 901	5 013 042,96	5 237 817,48	45,332007	34,705301	Метод спутниковых геодезических измерений (определений)	0,25

(1)	(2)	(3)	(4)	(5)	(6)	(7)
15 902	5 013 042,44	5 237 812,49	45,332002	34,705238	Метод спутниковых геодезических измерений (определений)	0,25
15 903	5 013 044,14	5 237 810,92	45,332017	34,705217	Метод спутниковых геодезических измерений (определений)	0,25
15 904	5 013 048,56	5 237 812,54	45,332057	34,705237	Метод спутниковых геодезических измерений (определений)	0,25
15 905	5 013 051,88	5 237 815,06	45,332087	34,705269	Метод спутниковых геодезических измерений (определений)	0,25
15 906	5 013 054,28	5 237 818,70	45,332109	34,705315	Метод спутниковых геодезических измерений (определений)	0,25
15 907	5 013 058,47	5 237 821,82	45,332147	34,705355	Метод спутниковых геодезических измерений (определений)	0,25
15 908	5 013 063,68	5 237 823,03	45,332194	34,705369	Метод спутниковых геодезических измерений (определений)	0,25
15 909	5 013 067,78	5 237 825,74	45,332232	34,705403	Метод спутниковых геодезических измерений (определений)	0,25
15 910	5 013 072,49	5 237 831,49	45,332274	34,705476	Метод спутниковых геодезических измерений (определений)	0,25
15 911	5 013 077,70	5 237 833,35	45,332321	34,705499	Метод спутниковых геодезических измерений (определений)	0,25
15 912	5 013 082,16	5 237 831,85	45,332361	34,705479	Метод спутниковых геодезических измерений (определений)	0,25
15 913	5 013 088,93	5 237 832,70	45,332422	34,705489	Метод спутниковых геодезических измерений (определений)	0,25
15 914	5 013 097,58	5 237 834,82	45,332500	34,705515	Метод спутниковых геодезических измерений (определений)	0,25
15 915	5 013 104,44	5 237 837,93	45,332562	34,705554	Метод спутниковых геодезических измерений (определений)	0,25
15 916	5 013 108,62	5 237 842,83	45,332600	34,705616	Метод спутниковых геодезических измерений (определений)	0,25
15 917	5 013 123,50	5 237 855,54	45,332735	34,705776	Метод спутниковых геодезических измерений (определений)	0,25

(1)	(2)	(3)	(4)	(5)	(6)	(7)
15 918	5 013 130,23	5 237 859,84	45,332796	34,705830	Метод спутниковых геодезических измерений (определений)	0,25
15 919	5 013 138,11	5 237 861,72	45,332867	34,705853	Метод спутниковых геодезических измерений (определений)	0,25
15 920	5 013 146,09	5 237 864,05	45,332939	34,705882	Метод спутниковых геодезических измерений (определений)	0,25
15 921	5 013 149,40	5 237 866,91	45,332969	34,705918	Метод спутниковых геодезических измерений (определений)	0,25
15 922	5 013 150,24	5 237 870,62	45,332977	34,705965	Метод спутниковых геодезических измерений (определений)	0,25
15 923	5 013 149,54	5 237 874,76	45,332971	34,706018	Метод спутниковых геодезических измерений (определений)	0,25
15 924	5 013 144,82	5 237 879,87	45,332929	34,706084	Метод спутниковых геодезических измерений (определений)	0,25
15 925	5 013 142,65	5 237 886,15	45,332910	34,706165	Метод спутниковых геодезических измерений (определений)	0,25
15 926	5 013 143,81	5 237 891,94	45,332921	34,706238	Метод спутниковых геодезических измерений (определений)	0,25
15 927	5 013 148,75	5 237 898,12	45,332966	34,706316	Метод спутниковых геодезических измерений (определений)	0,25
15 928	5 013 152,27	5 237 902,84	45,332998	34,706376	Метод спутниковых геодезических измерений (определений)	0,25
15 929	5 013 154,99	5 237 908,76	45,333023	34,706451	Метод спутниковых геодезических измерений (определений)	0,25
15 930	5 013 158,17	5 237 913,17	45,333052	34,706507	Метод спутниковых геодезических измерений (определений)	0,25
15 931	5 013 164,69	5 237 915,92	45,333111	34,706542	Метод спутниковых геодезических измерений (определений)	0,25
15 932	5 013 173,80	5 237 916,09	45,333193	34,706543	Метод спутниковых геодезических измерений (определений)	0,25
15 933	5 013 180,49	5 237 913,70	45,333253	34,706511	Метод спутниковых геодезических измерений (определений)	0,25

(1)	(2)	(3)	(4)	(5)	(6)	(7)
15 934	5 013 184,33	5 237 909,27	45,333287	34,706454	Метод спутниковых геодезических измерений (определений)	0,25
15 935	5 013 185,83	5 237 902,80	45,333300	34,706371	Метод спутниковых геодезических измерений (определений)	0,25
15 936	5 013 183,16	5 237 892,11	45,333275	34,706235	Метод спутниковых геодезических измерений (определений)	0,25
15 937	5 013 179,77	5 237 885,86	45,333244	34,706156	Метод спутниковых геодезических измерений (определений)	0,25
15 938	5 013 175,03	5 237 881,44	45,333201	34,706100	Метод спутниковых геодезических измерений (определений)	0,25
15 939	5 013 173,95	5 237 877,90	45,333191	34,706055	Метод спутниковых геодезических измерений (определений)	0,25
15 940	5 013 176,09	5 237 875,11	45,333210	34,706019	Метод спутниковых геодезических измерений (определений)	0,25
15 941	5 013 184,60	5 237 870,33	45,333286	34,705957	Метод спутниковых геодезических измерений (определений)	0,25
15 942	5 013 188,18	5 237 867,06	45,333318	34,705915	Метод спутниковых геодезических измерений (определений)	0,25
15 943	5 013 190,02	5 237 861,53	45,333334	34,705845	Метод спутниковых геодезических измерений (определений)	0,25
15 944	5 013 190,28	5 237 856,90	45,333336	34,705785	Метод спутниковых геодезических измерений (определений)	0,25
15 945	5 013 188,34	5 237 851,63	45,333318	34,705718	Метод спутниковых геодезических измерений (определений)	0,25
15 946	5 013 183,27	5 237 847,26	45,333272	34,705663	Метод спутниковых геодезических измерений (определений)	0,25
15 947	5 013 183,29	5 237 844,75	45,333272	34,705631	Метод спутниковых геодезических измерений (определений)	0,25
15 948	5 013 185,77	5 237 841,87	45,333294	34,705594	Метод спутниковых геодезических измерений (определений)	0,25
15 949	5 013 187,93	5 237 837,26	45,333313	34,705535	Метод спутниковых геодезических измерений (определений)	0,25

(1)	(2)	(3)	(4)	(5)	(6)	(7)
15 950	5 013 187,98	5 237 831,79	45,333313	34,705465	Метод спутниковых геодезических измерений (определений)	0,25
15 951	5 013 185,96	5 237 822,99	45,333294	34,705353	Метод спутниковых геодезических измерений (определений)	0,25
15 952	5 013 184,79	5 237 816,85	45,333283	34,705275	Метод спутниковых геодезических измерений (определений)	0,25
15 953	5 013 182,38	5 237 812,37	45,333261	34,705218	Метод спутниковых геодезических измерений (определений)	0,25
15 954	5 013 183,42	5 237 809,87	45,333270	34,705186	Метод спутниковых геодезических измерений (определений)	0,25
15 955	5 013 186,99	5 237 808,63	45,333302	34,705170	Метод спутниковых геодезических измерений (определений)	0,25
15 956	5 013 191,76	5 237 809,08	45,333345	34,705175	Метод спутниковых геодезических измерений (определений)	0,25
15 957	5 013 198,42	5 237 809,54	45,333405	34,705180	Метод спутниковых геодезических измерений (определений)	0,25
15 958	5 013 203,29	5 237 811,48	45,333449	34,705204	Метод спутниковых геодезических измерений (определений)	0,25
15 959	5 013 208,07	5 237 811,61	45,333492	34,705206	Метод спутниковых геодезических измерений (определений)	0,25
15 960	5 013 212,33	5 237 807,73	45,333530	34,705155	Метод спутниковых геодезических измерений (определений)	0,25
15 961	5 013 215,26	5 237 803,97	45,333556	34,705107	Метод спутниковых геодезических измерений (определений)	0,25
15 962	5 013 220,38	5 237 802,61	45,333602	34,705089	Метод спутниковых геодезических измерений (определений)	0,25
15 963	5 013 227,38	5 237 803,33	45,333665	34,705097	Метод спутниковых геодезических измерений (определений)	0,25
15 964	5 013 232,80	5 237 805,65	45,333714	34,705126	Метод спутниковых геодезических измерений (определений)	0,25
15 965	5 013 235,55	5 237 809,19	45,333739	34,705171	Метод спутниковых геодезических измерений (определений)	0,25

(1)	(2)	(3)	(4)	(5)	(6)	(7)
15 966	5 013 237,17	5 237 814,72	45,333754	34,705242	Метод спутниковых геодезических измерений (определений)	0,25
15 967	5 013 241,24	5 237 818,29	45,333791	34,705287	Метод спутниковых геодезических измерений (определений)	0,25
15 968	5 013 248,13	5 237 818,80	45,333853	34,705292	Метод спутниковых геодезических измерений (определений)	0,25
15 969	5 013 250,56	5 237 819,84	45,333875	34,705305	Метод спутниковых геодезических измерений (определений)	0,25
15 970	5 013 252,31	5 237 822,86	45,333891	34,705343	Метод спутниковых геодезических измерений (определений)	0,25
15 971	5 013 255,29	5 237 824,92	45,333918	34,705369	Метод спутниковых геодезических измерений (определений)	0,25
15 972	5 013 256,40	5 237 824,93	45,333928	34,705369	Метод спутниковых геодезических измерений (определений)	0,25
15 973	5 013 259,53	5 237 823,09	45,333956	34,705345	Метод спутниковых геодезических измерений (определений)	0,25
15 974	5 013 262,69	5 237 817,93	45,333984	34,705279	Метод спутниковых геодезических измерений (определений)	0,25
15 975	5 013 265,51	5 237 813,28	45,334009	34,705220	Метод спутниковых геодезических измерений (определений)	0,25
15 976	5 013 270,55	5 237 809,94	45,334054	34,705176	Метод спутниковых геодезических измерений (определений)	0,25
15 977	5 013 275,57	5 237 807,25	45,334099	34,705141	Метод спутниковых геодезических измерений (определений)	0,25
15 978	5 013 278,51	5 237 803,67	45,334125	34,705095	Метод спутниковых геодезических измерений (определений)	0,25
15 979	5 013 278,81	5 237 796,08	45,334127	34,704998	Метод спутниковых геодезических измерений (определений)	0,25
15 980	5 013 281,32	5 237 789,59	45,334149	34,704915	Метод спутниковых геодезических измерений (определений)	0,25
15 981	5 013 280,81	5 237 784,16	45,334144	34,704846	Метод спутниковых геодезических измерений (определений)	0,25

(1)	(2)	(3)	(4)	(5)	(6)	(7)
15 982	5 013 281,29	5 237 781,60	45,334148	34,704813	Метод спутниковых геодезических измерений (определений)	0,25
15 983	5 013 284,74	5 237 780,67	45,334179	34,704801	Метод спутниковых геодезических измерений (определений)	0,25
15 984	5 013 287,28	5 237 782,19	45,334202	34,704820	Метод спутниковых геодезических измерений (определений)	0,25
15 985	5 013 293,06	5 237 792,92	45,334255	34,704956	Метод спутниковых геодезических измерений (определений)	0,25
15 986	5 013 295,74	5 237 802,43	45,334280	34,705077	Метод спутниковых геодезических измерений (определений)	0,25
15 987	5 013 297,67	5 237 809,67	45,334298	34,705170	Метод спутниковых геодезических измерений (определений)	0,25
15 988	5 013 301,62	5 237 814,96	45,334334	34,705236	Метод спутниковых геодезических измерений (определений)	0,25
15 989	5 013 307,19	5 237 824,89	45,334385	34,705362	Метод спутниковых геодезических измерений (определений)	0,25
15 990	5 013 307,60	5 237 828,17	45,334389	34,705404	Метод спутниковых геодезических измерений (определений)	0,25
15 991	5 013 306,02	5 237 831,15	45,334375	34,705442	Метод спутниковых геодезических измерений (определений)	0,25
15 992	5 013 299,62	5 237 837,91	45,334318	34,705529	Метод спутниковых геодезических измерений (определений)	0,25
15 993	5 013 299,24	5 237 842,60	45,334315	34,705589	Метод спутниковых геодезических измерений (определений)	0,25
15 994	5 013 299,79	5 237 843,47	45,334320	34,705600	Метод спутниковых геодезических измерений (определений)	0,25
15 995	5 013 304,53	5 237 846,26	45,334363	34,705635	Метод спутниковых геодезических измерений (определений)	0,25
15 996	5 013 321,39	5 237 849,64	45,334515	34,705676	Метод спутниковых геодезических измерений (определений)	0,25
15 997	5 013 328,16	5 237 851,60	45,334576	34,705701	Метод спутниковых геодезических измерений (определений)	0,25

(1)	(2)	(3)	(4)	(5)	(6)	(7)
15 998	5 013 333,13	5 237 855,00	45,334621	34,705743	Метод спутниковых геодезических измерений (определений)	0,25
15 999	5 013 341,40	5 237 861,35	45,334696	34,705823	Метод спутниковых геодезических измерений (определений)	0,25
16 000	5 013 345,83	5 237 863,28	45,334736	34,705847	Метод спутниковых геодезических измерений (определений)	0,25
16 001	5 013 350,27	5 237 863,16	45,334776	34,705845	Метод спутниковых геодезических измерений (определений)	0,25
16 002	5 013 353,96	5 237 861,34	45,334809	34,705821	Метод спутниковых геодезических измерений (определений)	0,25
16 003	5 013 357,77	5 237 858,24	45,334843	34,705781	Метод спутниковых геодезических измерений (определений)	0,25
16 004	5 013 360,14	5 237 854,65	45,334864	34,705735	Метод спутниковых геодезических измерений (определений)	0,25
16 005	5 013 361,07	5 237 850,56	45,334872	34,705683	Метод спутниковых геодезических измерений (определений)	0,25
16 006	5 013 364,21	5 237 847,24	45,334900	34,705640	Метод спутниковых геодезических измерений (определений)	0,25
16 007	5 013 365,80	5 237 843,96	45,334914	34,705598	Метод спутниковых геодезических измерений (определений)	0,25
16 008	5 013 365,17	5 237 840,20	45,334908	34,705550	Метод спутниковых геодезических измерений (определений)	0,25
16 009	5 013 361,33	5 237 835,39	45,334873	34,705489	Метод спутниковых геодезических измерений (определений)	0,25
16 010	5 013 361,57	5 237 833,19	45,334875	34,705461	Метод спутниковых геодезических измерений (определений)	0,25
16 011	5 013 363,47	5 237 832,19	45,334892	34,705448	Метод спутниковых геодезических измерений (определений)	0,25
16 012	5 013 367,80	5 237 833,48	45,334931	34,705464	Метод спутниковых геодезических измерений (определений)	0,25
16 013	5 013 371,92	5 237 832,98	45,334968	34,705457	Метод спутниковых геодезических измерений (определений)	0,25

(1)	(2)	(3)	(4)	(5)	(6)	(7)
16 014	5 013 374,18	5 237 829,62	45,334988	34,705414	Метод спутниковых геодезических измерений (определений)	0,25
16 015	5 013 374,12	5 237 824,36	45,334987	34,705347	Метод спутниковых геодезических измерений (определений)	0,25
16 016	5 013 375,93	5 237 821,34	45,335003	34,705308	Метод спутниковых геодезических измерений (определений)	0,25
16 017	5 013 381,29	5 237 818,40	45,335051	34,705270	Метод спутниковых геодезических измерений (определений)	0,25
16 018	5 013 389,09	5 237 815,82	45,335121	34,705236	Метод спутниковых геодезических измерений (определений)	0,25
16 019	5 013 397,68	5 237 812,69	45,335198	34,705195	Метод спутниковых геодезических измерений (определений)	0,25
16 020	5 013 404,49	5 237 809,62	45,335259	34,705155	Метод спутниковых геодезических измерений (определений)	0,25
16 021	5 013 412,18	5 237 807,67	45,335328	34,705130	Метод спутниковых геодезических измерений (определений)	0,25
16 022	5 013 420,33	5 237 804,67	45,335401	34,705090	Метод спутниковых геодезических измерений (определений)	0,25
16 023	5 013 431,73	5 237 797,33	45,335503	34,704995	Метод спутниковых геодезических измерений (определений)	0,25
16 024	5 013 435,56	5 237 792,13	45,335537	34,704928	Метод спутниковых геодезических измерений (определений)	0,25
16 025	5 013 438,06	5 237 786,50	45,335559	34,704856	Метод спутниковых геодезических измерений (определений)	0,25
16 026	5 013 438,67	5 237 781,43	45,335564	34,704791	Метод спутниковых геодезических измерений (определений)	0,25
16 027	5 013 439,83	5 237 776,73	45,335574	34,704731	Метод спутниковых геодезических измерений (определений)	0,25
16 028	5 013 445,21	5 237 770,97	45,335622	34,704657	Метод спутниковых геодезических измерений (определений)	0,25
16 029	5 013 449,39	5 237 764,12	45,335659	34,704569	Метод спутниковых геодезических измерений (определений)	0,25

(1)	(2)	(3)	(4)	(5)	(6)	(7)
16 030	5 013 455,44	5 237 759,33	45,335713	34,704507	Метод спутниковых геодезических измерений (определений)	0,25
16 031	5 013 460,02	5 237 757,34	45,335754	34,704481	Метод спутниковых геодезических измерений (определений)	0,25
16 032	5 013 465,71	5 237 756,84	45,335805	34,704474	Метод спутниковых геодезических измерений (определений)	0,25
16 033	5 013 471,59	5 237 757,83	45,335858	34,704486	Метод спутниковых геодезических измерений (определений)	0,25
16 034	5 013 474,67	5 237 760,45	45,335886	34,704519	Метод спутниковых геодезических измерений (определений)	0,25
16 035	5 013 475,74	5 237 764,92	45,335896	34,704576	Метод спутниковых геодезических измерений (определений)	0,25
16 036	5 013 476,44	5 237 772,38	45,335903	34,704671	Метод спутниковых геодезических измерений (определений)	0,25
16 037	5 013 477,73	5 237 776,48	45,335915	34,704723	Метод спутниковых геодезических измерений (определений)	0,25
16 038	5 013 477,26	5 237 778,90	45,335911	34,704754	Метод спутниковых геодезических измерений (определений)	0,25
16 039	5 013 475,48	5 237 780,07	45,335895	34,704769	Метод спутниковых геодезических измерений (определений)	0,25
16 040	5 013 470,70	5 237 780,34	45,335852	34,704774	Метод спутниковых геодезических измерений (определений)	0,25
16 041	5 013 467,00	5 237 782,81	45,335819	34,704806	Метод спутниковых геодезических измерений (определений)	0,25
16 042	5 013 466,63	5 237 787,18	45,335816	34,704861	Метод спутниковых геодезических измерений (определений)	0,25
16 043	5 013 470,14	5 237 790,52	45,335848	34,704903	Метод спутниковых геодезических измерений (определений)	0,25
16 044	5 013 484,35	5 237 793,17	45,335976	34,704935	Метод спутниковых геодезических измерений (определений)	0,25
16 045	5 013 491,89	5 237 794,26	45,336044	34,704948	Метод спутниковых геодезических измерений (определений)	0,25

(1)	(2)	(3)	(4)	(5)	(6)	(7)
16 046	5 013 498,54	5 237 796,58	45,336104	34,704977	Метод спутниковых геодезических измерений (определений)	0,25
16 047	5 013 504,86	5 237 797,74	45,336161	34,704991	Метод спутниковых геодезических измерений (определений)	0,25
16 048	5 013 508,51	5 237 799,36	45,336194	34,705011	Метод спутниковых геодезических измерений (определений)	0,25
16 049	5 013 510,82	5 237 802,60	45,336215	34,705052	Метод спутниковых геодезических измерений (определений)	0,25
16 050	5 013 510,56	5 237 806,18	45,336213	34,705098	Метод спутниковых геодезических измерений (определений)	0,25
16 051	5 013 507,74	5 237 809,77	45,336188	34,705144	Метод спутниковых геодезических измерений (определений)	0,25
16 052	5 013 505,15	5 237 814,23	45,336165	34,705201	Метод спутниковых геодезических измерений (определений)	0,25
16 053	5 013 506,31	5 237 819,55	45,336176	34,705269	Метод спутниковых геодезических измерений (определений)	0,25
16 054	5 013 511,62	5 237 822,76	45,336224	34,705309	Метод спутниковых геодезических измерений (определений)	0,25
16 055	5 013 517,96	5 237 822,96	45,336281	34,705311	Метод спутниковых геодезических измерений (определений)	0,25
16 056	5 013 523,73	5 237 823,42	45,336333	34,705316	Метод спутниковых геодезических измерений (определений)	0,25
16 057	5 013 526,82	5 237 825,48	45,336361	34,705342	Метод спутниковых геодезических измерений (определений)	0,25
16 058	5 013 529,00	5 237 830,04	45,336381	34,705400	Метод спутниковых геодезических измерений (определений)	0,25
16 059	5 013 532,40	5 237 834,31	45,336412	34,705454	Метод спутниковых геодезических измерений (определений)	0,25
16 060	5 013 538,15	5 237 837,36	45,336464	34,705492	Метод спутниковых геодезических измерений (определений)	0,25
16 061	5 013 543,82	5 237 837,50	45,336515	34,705493	Метод спутниковых геодезических измерений (определений)	0,25

(1)	(2)	(3)	(4)	(5)	(6)	(7)
16 062	5 013 548,62	5 237 834,87	45,336558	34,705459	Метод спутниковых геодезических измерений (определений)	0,25
16 063	5 013 550,90	5 237 829,55	45,336578	34,705391	Метод спутниковых геодезических измерений (определений)	0,25
16 064	5 013 550,63	5 237 822,44	45,336575	34,705301	Метод спутниковых геодезических измерений (определений)	0,25
16 065	5 013 549,14	5 237 816,30	45,336561	34,705222	Метод спутниковых геодезических измерений (определений)	0,25
16 066	5 013 549,19	5 237 811,28	45,336561	34,705158	Метод спутниковых геодезических измерений (определений)	0,25
16 067	5 013 551,45	5 237 807,78	45,336581	34,705113	Метод спутниковых геодезических измерений (определений)	0,25
16 068	5 013 561,61	5 237 802,85	45,336672	34,705049	Метод спутниковых геодезических измерений (определений)	0,25
16 069	5 013 568,85	5 237 801,46	45,336737	34,705031	Метод спутниковых геодезических измерений (определений)	0,25
16 070	5 013 574,29	5 237 802,27	45,336786	34,705040	Метод спутниковых геодезических измерений (определений)	0,25
16 071	5 013 577,60	5 237 804,81	45,336816	34,705072	Метод спутниковых геодезических измерений (определений)	0,25
16 072	5 013 580,23	5 237 808,67	45,336840	34,705121	Метод спутниковых геодезических измерений (определений)	0,25
16 073	5 013 584,87	5 237 811,15	45,336882	34,705152	Метод спутниковых геодезических измерений (определений)	0,25
16 074	5 013 591,86	5 237 811,56	45,336945	34,705157	Метод спутниковых геодезических измерений (определений)	0,25
16 075	5 013 597,73	5 237 813,48	45,336998	34,705180	Метод спутниковых геодезических измерений (определений)	0,25
16 076	5 013 602,49	5 237 816,21	45,337041	34,705214	Метод спутниковых геодезических измерений (определений)	0,25
16 077	5 013 608,50	5 237 815,96	45,337095	34,705211	Метод спутниковых геодезических измерений (определений)	0,25

(1)	(2)	(3)	(4)	(5)	(6)	(7)
16 078	5 013 613,85	5 237 814,42	45,337143	34,705190	Метод спутниковых геодезических измерений (определений)	0,25
16 079	5 013 618,75	5 237 812,90	45,337187	34,705170	Метод спутниковых геодезических измерений (определений)	0,25
16 080	5 013 631,20	5 237 813,02	45,337299	34,705170	Метод спутниковых геодезических измерений (определений)	0,25
16 081	5 013 635,52	5 237 814,42	45,337338	34,705187	Метод спутниковых геодезических измерений (определений)	0,25
16 082	5 013 641,81	5 237 819,02	45,337395	34,705245	Метод спутниковых геодезических измерений (определений)	0,25
16 083	5 013 647,47	5 237 819,87	45,337446	34,705256	Метод спутниковых геодезических измерений (определений)	0,25
16 084	5 013 653,16	5 237 818,26	45,337497	34,705234	Метод спутниковых геодезических измерений (определений)	0,25
16 085	5 013 659,75	5 237 814,48	45,337556	34,705185	Метод спутниковых геодезических измерений (определений)	0,25
16 086	5 013 668,13	5 237 810,42	45,337631	34,705132	Метод спутниковых геодезических измерений (определений)	0,25
16 087	5 013 676,28	5 237 807,12	45,337704	34,705089	Метод спутниковых геодезических измерений (определений)	0,25
16 088	5 013 679,75	5 237 803,79	45,337735	34,705046	Метод спутниковых геодезических измерений (определений)	0,25
16 089	5 013 680,90	5 237 799,34	45,337745	34,704989	Метод спутниковых геодезических измерений (определений)	0,25
16 090	5 013 679,29	5 237 794,84	45,337730	34,704932	Метод спутниковых геодезических измерений (определений)	0,25
16 091	5 013 674,75	5 237 792,37	45,337689	34,704901	Метод спутниковых геодезических измерений (определений)	0,25
16 092	5 013 669,43	5 237 791,38	45,337641	34,704889	Метод спутниковых геодезических измерений (определений)	0,25
16 093	5 013 668,02	5 237 787,99	45,337628	34,704846	Метод спутниковых геодезических измерений (определений)	0,25

(1)	(2)	(3)	(4)	(5)	(6)	(7)
16 094	5 013 669,50	5 237 784,95	45,337642	34,704807	Метод спутниковых геодезических измерений (определений)	0,25
16 095	5 013 681,45	5 237 778,33	45,337748	34,704721	Метод спутниковых геодезических измерений (определений)	0,25
16 096	5 013 686,47	5 237 777,05	45,337793	34,704704	Метод спутниковых геодезических измерений (определений)	0,25
16 097	5 013 691,12	5 237 777,26	45,337835	34,704707	Метод спутниковых геодезических измерений (определений)	0,25
16 098	5 013 694,66	5 237 780,03	45,337867	34,704741	Метод спутниковых геодезических измерений (определений)	0,25
16 099	5 013 696,40	5 237 784,28	45,337883	34,704795	Метод спутниковых геодезических измерений (определений)	0,25
16 100	5 013 696,09	5 237 791,87	45,337881	34,704892	Метод спутниковых геодезических измерений (определений)	0,25
16 101	5 013 698,05	5 237 797,31	45,337899	34,704961	Метод спутниковых геодезических измерений (определений)	0,25
16 102	5 013 702,01	5 237 801,28	45,337935	34,705012	Метод спутниковых геодезических измерений (определений)	0,25
16 103	5 013 707,67	5 237 802,03	45,337986	34,705020	Метод спутниковых геодезических измерений (определений)	0,25
16 104	5 013 713,02	5 237 800,76	45,338034	34,705004	Метод спутниковых геодезических измерений (определений)	0,25
16 105	5 013 718,48	5 237 799,77	45,338083	34,704990	Метод спутниковых геодезических измерений (определений)	0,25
16 106	5 013 723,02	5 237 800,47	45,338124	34,704999	Метод спутниковых геодезических измерений (определений)	0,25
16 107	5 013 728,78	5 237 802,55	45,338176	34,705024	Метод спутниковых геодезических измерений (определений)	0,25
16 108	5 013 734,34	5 237 802,69	45,338226	34,705026	Метод спутниковых геодезических измерений (определений)	0,25
16 109	5 013 738,92	5 237 799,52	45,338267	34,704984	Метод спутниковых геодезических измерений (определений)	0,25

(1)	(2)	(3)	(4)	(5)	(6)	(7)
16 110	5 013 740,54	5 237 793,97	45,338281	34,704913	Метод спутниковых геодезических измерений (определений)	0,25
16 111	5 013 740,05	5 237 786,57	45,338276	34,704819	Метод спутниковых геодезических измерений (определений)	0,25
16 112	5 013 740,57	5 237 779,53	45,338280	34,704729	Метод спутниковых геодезических измерений (определений)	0,25
16 113	5 013 742,07	5 237 773,37	45,338293	34,704650	Метод спутниковых геодезических измерений (определений)	0,25
16 114	5 013 742,12	5 237 768,11	45,338293	34,704583	Метод спутниковых геодезических измерений (определений)	0,25
16 115	5 013 740,38	5 237 764,09	45,338277	34,704532	Метод спутниковых геодезических измерений (определений)	0,25
16 116	5 013 736,42	5 237 760,13	45,338241	34,704482	Метод спутниковых геодезических измерений (определений)	0,25
16 117	5 013 735,13	5 237 756,28	45,338229	34,704433	Метод спутниковых геодезических измерений (определений)	0,25
16 118	5 013 734,75	5 237 749,47	45,338225	34,704346	Метод спутниковых геодезических измерений (определений)	0,25
16 119	5 013 732,80	5 237 745,14	45,338207	34,704291	Метод спутниковых геодезических измерений (определений)	0,25
16 120	5 013 726,40	5 237 739,35	45,338149	34,704218	Метод спутниковых геодезических измерений (определений)	0,25
16 121	5 013 724,66	5 237 735,40	45,338133	34,704168	Метод спутниковых геодезических измерений (определений)	0,25
16 122	5 013 725,60	5 237 730,87	45,338141	34,704110	Метод спутниковых геодезических измерений (определений)	0,25
16 123	5 013 734,20	5 237 715,91	45,338217	34,703918	Метод спутниковых геодезических измерений (определений)	0,25
16 124	5 013 737,78	5 237 712,56	45,338249	34,703875	Метод спутниковых геодезических измерений (определений)	0,25
16 125	5 013 741,46	5 237 711,10	45,338282	34,703856	Метод спутниковых геодезических измерений (определений)	0,25

(1)	(2)	(3)	(4)	(5)	(6)	(7)
16 126	5 013 744,67	5 237 712,55	45,338311	34,703874	Метод спутниковых геодезических измерений (определений)	0,25
16 127	5 013 747,96	5 237 717,52	45,338341	34,703937	Метод спутниковых геодезических измерений (определений)	0,25
16 128	5 013 753,17	5 237 730,75	45,338389	34,704105	Метод спутниковых геодезических измерений (определений)	0,25
16 129	5 013 756,20	5 237 739,55	45,338417	34,704217	Метод спутниковых геодезических измерений (определений)	0,25
16 130	5 013 758,37	5 237 743,89	45,338437	34,704272	Метод спутниковых геодезических измерений (определений)	0,25
16 131	5 013 763,97	5 237 751,40	45,338488	34,704367	Метод спутниковых геодезических измерений (определений)	0,25
16 132	5 013 767,90	5 237 758,58	45,338524	34,704458	Метод спутниковых геодезических измерений (определений)	0,25
16 133	5 013 772,96	5 237 764,02	45,338570	34,704527	Метод спутниковых геодезических измерений (определений)	0,25
16 134	5 013 779,30	5 237 773,90	45,338628	34,704653	Метод спутниковых геодезических измерений (определений)	0,25
16 135	5 013 782,70	5 237 778,79	45,338659	34,704714	Метод спутниковых геодезических измерений (определений)	0,25
16 136	5 013 786,67	5 237 781,96	45,338695	34,704754	Метод спутниковых геодезических измерений (определений)	0,25
16 137	5 013 795,99	5 237 784,56	45,338779	34,704786	Метод спутниковых геодезических измерений (определений)	0,25
16 138	5 013 801,55	5 237 784,62	45,338830	34,704786	Метод спутниковых геодезических измерений (определений)	0,25
16 139	5 013 806,01	5 237 782,69	45,338869	34,704761	Метод спутниковых геодезических измерений (определений)	0,25
16 140	5 013 811,63	5 237 776,65	45,338920	34,704684	Метод спутниковых геодезических измерений (определений)	0,25
16 141	5 013 815,60	5 237 768,22	45,338954	34,704576	Метод спутниковых геодезических измерений (определений)	0,25

(1)	(2)	(3)	(4)	(5)	(6)	(7)
16 142	5 013 817,35	5 237 759,52	45,338969	34,704464	Метод спутниковых геодезических измерений (определений)	0,25
16 143	5 013 819,92	5 237 757,74	45,338992	34,704441	Метод спутниковых геодезических измерений (определений)	0,25
16 144	5 013 823,47	5 237 758,64	45,339024	34,704452	Метод спутниковых геодезических измерений (определений)	0,25
16 145	5 013 826,21	5 237 762,29	45,339049	34,704498	Метод спутниковых геодезических измерений (определений)	0,25
16 146	5 013 831,30	5 237 764,37	45,339095	34,704524	Метод спутниковых геодезических измерений (определений)	0,25
16 147	5 013 836,20	5 237 763,32	45,339139	34,704510	Метод спутниковых геодезических измерений (определений)	0,25
16 148	5 013 842,03	5 237 759,00	45,339191	34,704455	Метод спутниковых геодезических измерений (определений)	0,25
16 149	5 013 847,96	5 237 755,44	45,339244	34,704408	Метод спутниковых геодезических измерений (определений)	0,25
16 150	5 013 856,86	5 237 754,26	45,339324	34,704392	Метод спутниковых геодезических измерений (определений)	0,25
16 151	5 013 865,97	5 237 754,61	45,339406	34,704396	Метод спутниковых геодезических измерений (определений)	0,25
16 152	5 013 875,40	5 237 755,95	45,339491	34,704411	Метод спутниковых геодезических измерений (определений)	0,25
16 153	5 013 882,29	5 237 756,01	45,339553	34,704411	Метод спутниковых геодезических измерений (определений)	0,25
16 154	5 013 888,76	5 237 755,45	45,339612	34,704403	Метод спутниковых геодезических измерений (определений)	0,25
16 155	5 013 893,96	5 237 756,69	45,339658	34,704419	Метод спутниковых геодезических измерений (определений)	0,25
16 156	5 013 896,72	5 237 759,06	45,339683	34,704448	Метод спутниковых геодезических измерений (определений)	0,25
16 157	5 013 897,90	5 237 763,44	45,339694	34,704504	Метод спутниковых геодезических измерений (определений)	0,25

(1)	(2)	(3)	(4)	(5)	(6)	(7)
16 158	5 013 897,28	5 237 769,03	45,339689	34,704576	Метод спутниковых геодезических измерений (определений)	0,25
16 159	5 013 894,44	5 237 774,95	45,339664	34,704651	Метод спутниковых геодезических измерений (определений)	0,25
16 160	5 013 891,08	5 237 778,45	45,339634	34,704696	Метод спутниковых геодезических измерений (определений)	0,25
16 161	5 013 885,94	5 237 781,22	45,339588	34,704732	Метод спутниковых геодезических измерений (определений)	0,25
16 162	5 013 878,70	5 237 782,39	45,339523	34,704748	Метод спутниковых геодезических измерений (определений)	0,25
16 163	5 013 873,23	5 237 784,22	45,339474	34,704772	Метод спутниковых геодезических измерений (определений)	0,25
16 164	5 013 869,18	5 237 788,96	45,339438	34,704833	Метод спутниковых геодезических измерений (определений)	0,25
16 165	5 013 868,90	5 237 795,47	45,339436	34,704916	Метод спутниковых геодезических измерений (определений)	0,25
16 166	5 013 872,05	5 237 802,25	45,339465	34,705002	Метод спутниковых геодезических измерений (определений)	0,25
16 167	5 013 877,79	5 237 806,98	45,339517	34,705062	Метод спутниковых геодезических измерений (определений)	0,25
16 168	5 013 898,66	5 237 820,54	45,339706	34,705232	Метод спутниковых геодезических измерений (определений)	0,25
16 169	5 013 902,41	5 237 823,80	45,339740	34,705274	Метод спутниковых геодезических измерений (определений)	0,25
16 170	5 013 904,81	5 237 827,97	45,339762	34,705326	Метод спутниковых геодезических измерений (определений)	0,25
16 171	5 013 907,85	5 237 835,50	45,339790	34,705422	Метод спутниковых геодезических измерений (определений)	0,25
16 172	5 013 912,11	5 237 842,94	45,339829	34,705517	Метод спутниковых геодезических измерений (определений)	0,25
16 173	5 013 916,97	5 237 846,57	45,339873	34,705562	Метод спутниковых геодезических измерений (определений)	0,25

(1)	(2)	(3)	(4)	(5)	(6)	(7)
16 174	5 013 924,06	5 237 848,92	45,339937	34,705591	Метод спутниковых геодезических измерений (определений)	0,25
16 175	5 013 936,17	5 237 850,14	45,340046	34,705605	Метод спутниковых геодезических измерений (определений)	0,25
16 176	5 013 946,96	5 237 848,54	45,340143	34,705584	Метод спутниковых геодезических измерений (определений)	0,25
16 177	5 013 956,77	5 237 845,01	45,340231	34,705537	Метод спутниковых геодезических измерений (определений)	0,25
16 178	5 013 962,67	5 237 844,15	45,340284	34,705526	Метод спутниковых геодезических измерений (определений)	0,25
16 179	5 013 974,01	5 237 844,00	45,340386	34,705522	Метод спутниковых геодезических измерений (определений)	0,25
16 180	5 013 986,57	5 237 844,38	45,340499	34,705526	Метод спутниковых геодезических измерений (определений)	0,25
16 181	5 013 994,14	5 237 843,10	45,340567	34,705508	Метод спутниковых геодезических измерений (определений)	0,25
16 182	5 014 011,31	5 237 838,02	45,340721	34,705441	Метод спутниковых геодезических измерений (определений)	0,25
16 183	5 014 020,76	5 237 836,47	45,340806	34,705420	Метод спутниковых геодезических измерений (определений)	0,25
16 184	5 014 027,89	5 237 836,32	45,340870	34,705418	Метод спутниковых геодезических измерений (определений)	0,25
16 185	5 014 038,89	5 237 835,95	45,340969	34,705411	Метод спутниковых геодезических измерений (определений)	0,25
16 186	5 014 049,00	5 237 836,98	45,341060	34,705423	Метод спутниковых геодезических измерений (определений)	0,25
16 187	5 014 054,53	5 237 839,54	45,341110	34,705455	Метод спутниковых геодезических измерений (определений)	0,25
16 188	5 014 061,77	5 237 848,00	45,341176	34,705562	Метод спутниковых геодезических измерений (определений)	0,25
16 189	5 014 064,71	5 237 855,03	45,341203	34,705652	Метод спутниковых геодезических измерений (определений)	0,25

(1)	(2)	(3)	(4)	(5)	(6)	(7)
16 190	5 014 065,11	5 237 860,11	45,341207	34,705716	Метод спутниковых геодезических измерений (определений)	0,25
16 191	5 014 063,29	5 237 863,39	45,341191	34,705758	Метод спутниковых геодезических измерений (определений)	0,25
16 192	5 014 059,58	5 237 867,28	45,341158	34,705808	Метод спутниковых геодезических измерений (определений)	0,25
16 193	5 014 058,43	5 237 871,33	45,341148	34,705860	Метод спутниковых геодезических измерений (определений)	0,25
16 194	5 014 060,39	5 237 875,58	45,341166	34,705914	Метод спутниковых геодезических измерений (определений)	0,25
16 195	5 014 067,67	5 237 881,61	45,341232	34,705990	Метод спутниковых геодезических измерений (определений)	0,25
16 196	5 014 073,39	5 237 888,10	45,341284	34,706072	Метод спутниковых геодезических измерений (определений)	0,25
16 197	5 014 076,99	5 237 895,67	45,341317	34,706169	Метод спутниковых геодезических измерений (определений)	0,25
16 198	5 014 081,28	5 237 911,37	45,341357	34,706368	Метод спутниковых геодезических измерений (определений)	0,25
16 199	5 014 083,98	5 237 918,46	45,341382	34,706458	Метод спутниковых геодезических измерений (определений)	0,25
16 200	5 014 087,70	5 237 925,32	45,341416	34,706545	Метод спутниковых геодезических измерений (определений)	0,25
16 201	5 014 090,95	5 237 933,26	45,341446	34,706646	Метод спутниковых геодезических измерений (определений)	0,25
16 202	5 014 094,33	5 237 940,42	45,341477	34,706737	Метод спутниковых геодезических измерений (определений)	0,25
16 203	5 014 097,62	5 237 943,91	45,341507	34,706781	Метод спутниковых геодезических измерений (определений)	0,25
16 204	5 014 104,82	5 237 945,95	45,341572	34,706806	Метод спутниковых геодезических измерений (определений)	0,25
16 205	5 014 112,94	5 237 946,26	45,341645	34,706809	Метод спутниковых геодезических измерений (определений)	0,25

(1)	(2)	(3)	(4)	(5)	(6)	(7)
16 206	5 014 124,74	5 237 944,82	45,341751	34,706790	Метод спутниковых геодезических измерений (определений)	0,25
16 207	5 014 130,07	5 237 945,41	45,341799	34,706796	Метод спутниковых геодезических измерений (определений)	0,25
16 208	5 014 134,05	5 237 948,13	45,341835	34,706831	Метод спутниковых геодезических измерений (определений)	0,25
16 209	5 014 137,65	5 237 954,03	45,341868	34,706905	Метод спутниковых геодезических измерений (определений)	0,25
16 210	5 014 140,68	5 237 961,73	45,341896	34,707003	Метод спутниковых геодезических измерений (определений)	0,25
16 211	5 014 145,98	5 237 966,24	45,341944	34,707060	Метод спутниковых геодезических измерений (определений)	0,25
16 212	5 014 152,17	5 237 969,53	45,342000	34,707101	Метод спутниковых геодезических измерений (определений)	0,25
16 213	5 014 161,25	5 237 973,00	45,342082	34,707144	Метод спутниковых геодезических измерений (определений)	0,25
16 214	5 014 166,00	5 237 976,49	45,342125	34,707188	Метод спутниковых геодезических измерений (определений)	0,25
16 215	5 014 172,26	5 237 983,38	45,342182	34,707275	Метод спутниковых геодезических измерений (определений)	0,25
16 216	5 014 176,79	5 237 987,01	45,342223	34,707321	Метод спутниковых геодезических измерений (определений)	0,25
16 217	5 014 182,88	5 237 989,27	45,342278	34,707349	Метод спутниковых геодезических измерений (определений)	0,25
16 218	5 014 192,21	5 237 989,61	45,342362	34,707352	Метод спутниковых геодезических измерений (определений)	0,25
16 219	5 014 202,22	5 237 988,62	45,342452	34,707339	Метод спутниковых геодезических измерений (определений)	0,25
16 220	5 014 209,90	5 237 986,97	45,342521	34,707317	Метод спутниковых геодезических измерений (определений)	0,25
16 221	5 014 216,61	5 237 984,52	45,342581	34,707284	Метод спутниковых геодезических измерений (определений)	0,25

(1)	(2)	(3)	(4)	(5)	(6)	(7)
16 222	5 014 222,31	5 237 980,66	45,342632	34,707235	Метод спутниковых геодезических измерений (определений)	0,25
16 223	5 014 226,57	5 237 976,15	45,342670	34,707176	Метод спутниковых геодезических измерений (определений)	0,25
16 224	5 014 230,33	5 237 967,56	45,342703	34,707066	Метод спутниковых геодезических измерений (определений)	0,25
16 225	5 014 233,83	5 237 962,52	45,342734	34,707002	Метод спутниковых геодезических измерений (определений)	0,25
16 226	5 014 237,08	5 237 959,47	45,342763	34,706962	Метод спутниковых геодезических измерений (определений)	0,25
16 227	5 014 238,19	5 237 959,34	45,342773	34,706961	Метод спутниковых геодезических измерений (определений)	0,25
16 228	5 014 245,02	5 237 965,58	45,342835	34,707039	Метод спутниковых геодезических измерений (определений)	0,25
16 229	5 014 256,03	5 237 975,88	45,342935	34,707169	Метод спутниковых геодезических измерений (определений)	0,25
16 230	5 014 275,26	5 237 991,57	45,343110	34,707367	Метод спутниковых геодезических измерений (определений)	0,25
16 231	5 014 267,02	5 238 005,54	45,343037	34,707546	Метод спутниковых геодезических измерений (определений)	0,25
16 232	5 014 258,66	5 238 014,99	45,342962	34,707668	Метод спутниковых геодезических измерений (определений)	0,25
16 233	5 014 244,65	5 238 025,92	45,342837	34,707809	Метод спутниковых геодезических измерений (определений)	0,25
16 234	5 014 233,76	5 238 031,49	45,342740	34,707882	Метод спутниковых геодезических измерений (определений)	0,25
16 235	5 014 220,40	5 238 035,85	45,342620	34,707939	Метод спутниковых геодезических измерений (определений)	0,25
16 236	5 014 207,14	5 238 038,38	45,342501	34,707973	Метод спутниковых геодезических измерений (определений)	0,25
16 237	5 014 192,21	5 238 039,61	45,342367	34,707990	Метод спутниковых геодезических измерений (определений)	0,25

(1)	(2)	(3)	(4)	(5)	(6)	(7)
16 238	5 014 181,06	5 238 039,24	45,342267	34,707987	Метод спутниковых геодезических измерений (определений)	0,25
16 239	5 014 159,39	5 238 033,89	45,342071	34,707922	Метод спутниковых геодезических измерений (определений)	0,25
16 240	5 014 145,52	5 238 026,03	45,341946	34,707823	Метод спутниковых геодезических измерений (определений)	0,25
16 241	5 014 134,32	5 238 016,24	45,341844	34,707700	Метод спутниковых геодезических измерений (определений)	0,25
16 242	5 014 122,51	5 238 010,39	45,341737	34,707626	Метод спутниковых геодезических измерений (определений)	0,25
16 243	5 014 113,58	5 238 004,32	45,341656	34,707550	Метод спутниковых геодезических измерений (определений)	0,25
16 244	5 014 102,91	5 237 995,91	45,341560	34,707444	Метод спутниковых геодезических измерений (определений)	0,25
16 245	5 014 082,17	5 237 991,46	45,341373	34,707390	Метод спутниковых геодезических измерений (определений)	0,25
16 246	5 014 068,23	5 237 984,36	45,341246	34,707301	Метод спутниковых геодезических измерений (определений)	0,25
16 247	5 014 057,95	5 237 974,72	45,341153	34,707179	Метод спутниковых геодезических измерений (определений)	0,25
16 248	5 014 049,11	5 237 961,76	45,341073	34,707015	Метод спутниковых геодезических измерений (определений)	0,25
16 249	5 014 042,45	5 237 946,77	45,341011	34,706825	Метод спутниковых геодезических измерений (определений)	0,25
16 250	5 014 037,25	5 237 936,25	45,340964	34,706691	Метод спутниковых геодезических измерений (определений)	0,25
16 251	5 014 033,05	5 237 924,55	45,340925	34,706543	Метод спутниковых геодезических измерений (определений)	0,25
16 252	5 014 028,50	5 237 914,09	45,340883	34,706410	Метод спутниковых геодезических измерений (определений)	0,25
16 253	5 014 019,94	5 237 904,97	45,340805	34,706294	Метод спутниковых геодезических измерений (определений)	0,25

(1)	(2)	(3)	(4)	(5)	(6)	(7)
16 254	5 014 013,03	5 237 892,27	45,340742	34,706133	Метод спутниковых геодезических измерений (определений)	0,25
16 255	5 014 002,48	5 237 892,40	45,340647	34,706136	Метод спутниковых геодезических измерений (определений)	0,25
16 256	5 013 985,06	5 237 894,36	45,340490	34,706163	Метод спутниковых геодезических измерений (определений)	0,25
16 257	5 013 968,07	5 237 894,08	45,340337	34,706162	Метод спутниковых геодезических измерений (определений)	0,25
16 258	5 013 954,29	5 237 898,00	45,340214	34,706214	Метод спутниковых геодезических измерений (определений)	0,25
16 259	5 013 943,50	5 237 899,60	45,340117	34,706235	Метод спутниковых геодезических измерений (определений)	0,25
16 260	5 013 931,16	5 237 899,89	45,340006	34,706241	Метод спутниковых геодезических измерений (определений)	0,25
16 261	5 013 919,05	5 237 898,67	45,339897	34,706227	Метод спутниковых геодезических измерений (определений)	0,25
16 262	5 013 901,24	5 237 894,03	45,339736	34,706170	Метод спутниковых геодезических измерений (определений)	0,25
16 263	5 013 882,19	5 237 883,00	45,339564	34,706031	Метод спутниковых геодезических измерений (определений)	0,25
16 264	5 013 868,72	5 237 867,78	45,339441	34,705839	Метод спутниковых геодезических измерений (определений)	0,25
16 265	5 013 862,76	5 237 856,84	45,339387	34,705700	Метод спутниковых геодезических измерений (определений)	0,25
16 266	5 013 848,40	5 237 847,43	45,339257	34,705582	Метод спутниковых геодезических измерений (определений)	0,25
16 267	5 013 840,25	5 237 840,84	45,339183	34,705499	Метод спутниковых геодезических измерений (определений)	0,25
16 268	5 013 828,81	5 237 826,90	45,339078	34,705322	Метод спутниковых геодезических измерений (определений)	0,25
16 269	5 013 817,00	5 237 832,17	45,338973	34,705391	Метод спутниковых геодезических измерений (определений)	0,25

(1)	(2)	(3)	(4)	(5)	(6)	(7)
16 270	5 013 795,45	5 237 834,56	45,338779	34,705424	Метод спутниковых геодезических измерений (определений)	0,25
16 271	5 013 777,08	5 237 831,20	45,338613	34,705384	Метод спутниковых геодезических измерений (определений)	0,25
16 272	5 013 762,80	5 237 843,80	45,338486	34,705546	Метод спутниковых геодезических измерений (определений)	0,25
16 273	5 013 749,79	5 237 850,24	45,338370	34,705630	Метод спутниковых геодезических измерений (определений)	0,25
16 274	5 013 733,08	5 237 852,67	45,338219	34,705663	Метод спутниковых геодезических измерений (определений)	0,25
16 275	5 013 717,71	5 237 850,85	45,338081	34,705642	Метод спутниковых геодезических измерений (определений)	0,25
16 276	5 013 698,93	5 237 851,31	45,337912	34,705650	Метод спутниковых геодезических измерений (определений)	0,25
16 277	5 013 688,44	5 237 856,14	45,337818	34,705713	Метод спутниковых геодезических измерений (определений)	0,25
16 278	5 013 678,04	5 237 861,63	45,337725	34,705784	Метод спутниковых геодезических измерений (определений)	0,25
16 279	5 013 661,08	5 237 867,98	45,337573	34,705868	Метод спутниковых геодезических измерений (определений)	0,25
16 280	5 013 647,47	5 237 869,87	45,337451	34,705893	Метод спутниковых геодезических измерений (определений)	0,25
16 281	5 013 634,38	5 237 868,47	45,337333	34,705877	Метод спутниковых геодезических измерений (определений)	0,25
16 282	5 013 621,57	5 237 864,13	45,337217	34,705823	Метод спутниковых геодезических измерений (определений)	0,25
16 283	5 013 602,49	5 237 866,21	45,337046	34,705852	Метод спутниковых геодезических измерений (определений)	0,25
16 284	5 013 589,07	5 237 864,26	45,336925	34,705829	Метод спутниковых геодезических измерений (определений)	0,25
16 285	5 013 572,65	5 237 878,72	45,336778	34,706016	Метод спутниковых геодезических измерений (определений)	0,25

(1)	(2)	(3)	(4)	(5)	(6)	(7)
16 286	5 013 559,27	5 237 885,05	45,336659	34,706098	Метод спутниковых геодезических измерений (определений)	0,25
16 287	5 013 536,92	5 237 887,34	45,336458	34,706130	Метод спутниковых геодезических измерений (определений)	0,25
16 288	5 013 522,70	5 237 884,91	45,336330	34,706101	Метод спутниковых геодезических измерений (определений)	0,25
16 289	5 013 508,97	5 237 878,48	45,336205	34,706021	Метод спутниковых геодезических измерений (определений)	0,25
16 290	5 013 496,17	5 237 870,31	45,336090	34,705918	Метод спутниковых геодезических измерений (определений)	0,25
16 291	5 013 485,75	5 237 865,55	45,335995	34,705859	Метод спутниковых геодезических измерений (определений)	0,25
16 292	5 013 476,92	5 237 860,00	45,335916	34,705789	Метод спутниковых геодезических измерений (определений)	0,25
16 293	5 013 465,86	5 237 848,94	45,335815	34,705649	Метод спутниковых геодезических измерений (определений)	0,25
16 294	5 013 458,80	5 237 839,37	45,335751	34,705528	Метод спутниковых геодезических измерений (определений)	0,25
16 295	5 013 447,40	5 237 846,71	45,335649	34,705623	Метод спутниковых геодезических измерений (определений)	0,25
16 296	5 013 429,45	5 237 854,59	45,335488	34,705726	Метод спутниковых геодезических измерений (определений)	0,25
16 297	5 013 418,23	5 237 858,27	45,335387	34,705774	Метод спутниковых геодезических измерений (определений)	0,25
16 298	5 013 410,79	5 237 865,77	45,335321	34,705871	Метод спутниковых геодезических измерений (определений)	0,25
16 299	5 013 404,39	5 237 876,95	45,335264	34,706014	Метод спутниковых геодезических измерений (определений)	0,25
16 300	5 013 398,22	5 237 887,63	45,335210	34,706151	Метод спутниковых геодезических измерений (определений)	0,25
16 301	5 013 385,52	5 237 900,12	45,335097	34,706312	Метод спутниковых геодезических измерений (определений)	0,25

(1)	(2)	(3)	(4)	(5)	(6)	(7)
16 302	5 013 376,08	5 237 906,18	45,335012	34,706391	Метод спутниковых геодезических измерений (определений)	0,25
16 303	5 013 365,72	5 237 910,71	45,334920	34,706450	Метод спутниковых геодезических измерений (определений)	0,25
16 304	5 013 345,83	5 237 913,28	45,334741	34,706485	Метод спутниковых геодезических измерений (определений)	0,25
16 305	5 013 321,43	5 237 907,19	45,334521	34,706410	Метод спутниковых геодезических измерений (определений)	0,25
16 306	5 013 306,60	5 237 897,67	45,334386	34,706291	Метод спутниковых геодезических измерений (определений)	0,25
16 307	5 013 289,08	5 237 893,81	45,334229	34,706244	Метод спутниковых геодезических измерений (определений)	0,25
16 308	5 013 279,17	5 237 889,35	45,334139	34,706188	Метод спутниковых геодезических измерений (определений)	0,25
16 309	5 013 270,40	5 237 883,92	45,334060	34,706120	Метод спутниковых геодезических измерений (определений)	0,25
16 310	5 013 264,79	5 237 873,50	45,334008	34,705988	Метод спутниковых геодезических измерений (определений)	0,25
16 311	5 013 254,84	5 237 874,92	45,333919	34,706007	Метод спутниковых геодезических измерений (определений)	0,25
16 312	5 013 238,54	5 237 871,83	45,333772	34,705970	Метод спутниковых геодезических измерений (определений)	0,25
16 313	5 013 237,46	5 237 877,32	45,333763	34,706040	Метод спутниковых геодезических измерений (определений)	0,25
16 314	5 013 234,34	5 237 890,68	45,333736	34,706211	Метод спутниковых геодезических измерений (определений)	0,25
16 315	5 013 235,83	5 237 902,80	45,333750	34,706365	Метод спутниковых геодезических измерений (определений)	0,25
16 316	5 013 234,54	5 237 914,09	45,333740	34,706509	Метод спутниковых геодезических измерений (определений)	0,25
16 317	5 013 231,88	5 237 924,72	45,333717	34,706645	Метод спутниковых геодезических измерений (определений)	0,25

(1)	(2)	(3)	(4)	(5)	(6)	(7)
16 318	5 013 224,78	5 237 938,66	45,333654	34,706824	Метод спутниковых геодезических измерений (определений)	0,25
16 319	5 013 218,27	5 237 946,45	45,333596	34,706924	Метод спутниковых геодезических измерений (определений)	0,25
16 320	5 013 209,88	5 237 954,15	45,333521	34,707023	Метод спутниковых геодезических измерений (определений)	0,25
16 321	5 013 189,25	5 237 963,64	45,333337	34,707147	Метод спутниковых геодезических измерений (определений)	0,25
16 322	5 013 173,80	5 237 966,09	45,333198	34,707180	Метод спутниковых геодезических измерений (определений)	0,25
16 323	5 013 163,76	5 237 965,91	45,333107	34,707179	Метод спутниковых геодезических измерений (определений)	0,25
16 324	5 013 149,24	5 237 963,47	45,332977	34,707150	Метод спутниковых геодезических измерений (определений)	0,25
16 325	5 013 138,74	5 237 959,24	45,332882	34,707097	Метод спутниковых геодезических измерений (определений)	0,25
16 326	5 013 128,78	5 237 953,62	45,332792	34,707027	Метод спутниковых геодезических измерений (определений)	0,25
16 327	5 013 117,61	5 237 942,41	45,332690	34,706885	Метод спутниковых геодезических измерений (определений)	0,25
16 328	5 013 109,56	5 237 929,64	45,332617	34,706723	Метод спутниковых геодезических измерений (определений)	0,25
16 329	5 013 103,36	5 237 921,33	45,332560	34,706618	Метод спутниковых геодезических измерений (определений)	0,25
16 330	5 013 094,78	5 237 901,76	45,332481	34,706370	Метод спутниковых геодезических измерений (определений)	0,25
16 331	5 013 093,58	5 237 895,58	45,332470	34,706291	Метод спутниковых геодезических измерений (определений)	0,25
16 332	5 013 086,79	5 237 889,94	45,332408	34,706220	Метод спутниковых геодезических измерений (определений)	0,25
16 333	5 013 072,24	5 237 901,69	45,332278	34,706372	Метод спутниковых геодезических измерений (определений)	0,25

(1)	(2)	(3)	(4)	(5)	(6)	(7)
16 334	5 013 062,71	5 237 910,17	45,332193	34,706481	Метод спутниковых геодезических измерений (определений)	0,25
16 335	5 013 057,34	5 237 919,55	45,332146	34,706601	Метод спутниковых геодезических измерений (определений)	0,25
16 336	5 013 049,91	5 237 927,71	45,332080	34,706706	Метод спутниковых геодезических измерений (определений)	0,25
16 337	5 013 041,80	5 237 934,55	45,332007	34,706795	Метод спутниковых геодезических измерений (определений)	0,25
16 338	5 013 022,15	5 237 944,05	45,331831	34,706918	Метод спутниковых геодезических измерений (определений)	0,25
16 339	5 013 010,26	5 237 947,39	45,331725	34,706962	Метод спутниковых геодезических измерений (определений)	0,25
16 340	5 012 993,80	5 237 948,85	45,331577	34,706983	Метод спутниковых геодезических измерений (определений)	0,25
16 341	5 012 969,48	5 237 942,83	45,331357	34,706909	Метод спутниковых геодезических измерений (определений)	0,25
16 342	5 012 959,61	5 237 937,16	45,331268	34,706838	Метод спутниковых геодезических измерений (определений)	0,25
16 343	5 012 949,68	5 237 935,48	45,331179	34,706818	Метод спутниковых геодезических измерений (определений)	0,25
16 344	5 012 935,74	5 237 928,38	45,331053	34,706729	Метод спутниковых геодезических измерений (определений)	0,25
16 345	5 012 926,41	5 237 920,27	45,330968	34,706627	Метод спутниковых геодезических измерений (определений)	0,25
16 346	5 012 919,72	5 237 912,78	45,330907	34,706532	Метод спутниковых геодезических измерений (определений)	0,25
16 347	5 012 913,97	5 237 903,78	45,330855	34,706418	Метод спутниковых геодезических измерений (определений)	0,25
16 348	5 012 908,90	5 237 892,85	45,330808	34,706279	Метод спутниковых геодезических измерений (определений)	0,25
16 349	5 012 905,13	5 237 885,30	45,330773	34,706184	Метод спутниковых геодезических измерений (определений)	0,25

(1)	(2)	(3)	(4)	(5)	(6)	(7)
16 350	5 012 898,11	5 237 890,01	45,330711	34,706245	Метод спутниковых геодезических измерений (определений)	0,25
16 351	5 012 877,39	5 237 897,85	45,330525	34,706347	Метод спутниковых геодезических измерений (определений)	0,25
16 352	5 012 864,25	5 237 899,20	45,330407	34,706366	Метод спутниковых геодезических измерений (определений)	0,25
16 353	5 012 840,18	5 237 893,74	45,330190	34,706299	Метод спутниковых геодезических измерений (определений)	0,25
16 354	5 012 827,33	5 237 887,01	45,330074	34,706215	Метод спутниковых геодезических измерений (определений)	0,25
16 355	5 012 812,61	5 237 874,45	45,329940	34,706057	Метод спутниковых геодезических измерений (определений)	0,25
16 356	5 012 794,66	5 237 870,48	45,329778	34,706008	Метод спутниковых геодезических измерений (определений)	0,25
16 357	5 012 775,05	5 237 862,69	45,329601	34,705912	Метод спутниковых геодезических измерений (определений)	0,25
16 358	5 012 754,25	5 237 851,43	45,329413	34,705771	Метод спутниковых геодезических измерений (определений)	0,25
16 359	5 012 730,03	5 237 841,99	45,329194	34,705653	Метод спутниковых геодезических измерений (определений)	0,25
16 360	5 012 720,28	5 237 837,16	45,329106	34,705593	Метод спутниковых геодезических измерений (определений)	0,25
16 361	5 012 697,49	5 237 830,04	45,328900	34,705505	Метод спутниковых геодезических измерений (определений)	0,25
16 362	5 012 673,83	5 237 823,07	45,328687	34,705419	Метод спутниковых геодезических измерений (определений)	0,25
16 363	5 012 654,33	5 237 815,27	45,328511	34,705322	Метод спутниковых геодезических измерений (определений)	0,25
16 364	5 012 632,13	5 237 805,52	45,328310	34,705200	Метод спутниковых геодезических измерений (определений)	0,25
16 365	5 012 614,16	5 237 798,57	45,328148	34,705114	Метод спутниковых геодезических измерений (определений)	0,25

(1)	(2)	(3)	(4)	(5)	(6)	(7)
16 366	5 012 597,28	5 237 792,88	45,327996	34,705043	Метод спутниковых геодезических измерений (определений)	0,25
16 367	5 012 575,18	5 237 785,23	45,327796	34,704949	Метод спутниковых геодезических измерений (определений)	0,25
16 368	5 012 564,55	5 237 781,02	45,327700	34,704896	Метод спутниковых геодезических измерений (определений)	0,25
16 369	5 012 545,05	5 237 772,63	45,327524	34,704792	Метод спутниковых геодезических измерений (определений)	0,25
16 370	5 012 531,58	5 237 765,16	45,327402	34,704698	Метод спутниковых геодезических измерений (определений)	0,25
16 371	5 012 521,89	5 237 761,13	45,327314	34,704648	Метод спутниковых геодезических измерений (определений)	0,25
16 372	5 012 503,76	5 237 754,72	45,327151	34,704568	Метод спутниковых геодезических измерений (определений)	0,25
16 373	5 012 489,37	5 237 749,33	45,327021	34,704502	Метод спутниковых геодезических измерений (определений)	0,25
16 374	5 012 477,21	5 237 743,86	45,326911	34,704433	Метод спутниковых геодезических измерений (определений)	0,25
16 375	5 012 460,59	5 237 737,63	45,326761	34,704356	Метод спутниковых геодезических измерений (определений)	0,25
16 376	5 012 447,20	5 237 731,77	45,326640	34,704283	Метод спутниковых геодезических измерений (определений)	0,25
16 377	5 012 417,99	5 237 721,08	45,326376	34,704150	Метод спутниковых геодезических измерений (определений)	0,25
16 378	5 012 399,20	5 237 713,57	45,326206	34,704057	Метод спутниковых геодезических измерений (определений)	0,25
16 379	5 012 389,94	5 237 709,17	45,326123	34,704002	Метод спутниковых геодезических измерений (определений)	0,25
16 380	5 012 364,27	5 237 700,46	45,325891	34,703894	Метод спутниковых геодезических измерений (определений)	0,25
16 381	5 012 353,22	5 237 696,05	45,325791	34,703839	Метод спутниковых геодезических измерений (определений)	0,25

(1)	(2)	(3)	(4)	(5)	(6)	(7)
16 382	5 012 340,98	5 237 692,29	45,325681	34,703793	Метод спутниковых геодезических измерений (определений)	0,25
16 383	5 012 326,10	5 237 685,52	45,325546	34,703708	Метод спутниковых геодезических измерений (определений)	0,25
16 384	5 012 314,48	5 237 681,41	45,325441	34,703657	Метод спутниковых геодезических измерений (определений)	0,25
16 385	5 012 290,71	5 237 675,15	45,325227	34,703581	Метод спутниковых геодезических измерений (определений)	0,25
16 386	5 012 273,70	5 237 669,84	45,325073	34,703515	Метод спутниковых геодезических измерений (определений)	0,25
16 387	5 012 263,97	5 237 665,87	45,324985	34,703466	Метод спутниковых геодезических измерений (определений)	0,25
16 388	5 012 244,73	5 237 658,86	45,324812	34,703379	Метод спутниковых геодезических измерений (определений)	0,25
16 389	5 012 235,29	5 237 654,46	45,324726	34,703324	Метод спутниковых геодезических измерений (определений)	0,25
16 390	5 012 225,09	5 237 652,00	45,324634	34,703293	Метод спутниковых геодезических измерений (определений)	0,25
16 391	5 012 209,11	5 237 645,89	45,324490	34,703218	Метод спутниковых геодезических измерений (определений)	0,25
16 392	5 012 198,57	5 237 640,90	45,324395	34,703155	Метод спутниковых геодезических измерений (определений)	0,25
16 393	5 012 189,10	5 237 637,41	45,324309	34,703112	Метод спутниковых геодезических измерений (определений)	0,25
16 394	5 012 157,80	5 237 626,56	45,324027	34,702978	Метод спутниковых геодезических измерений (определений)	0,25
16 395	5 012 115,93	5 237 611,10	45,323649	34,702786	Метод спутниковых геодезических измерений (определений)	0,25
16 396	5 012 082,23	5 237 598,12	45,323344	34,702624	Метод спутниковых геодезических измерений (определений)	0,25
16 397	5 012 071,60	5 237 592,37	45,323248	34,702552	Метод спутниковых геодезических измерений (определений)	0,25

(1)	(2)	(3)	(4)	(5)	(6)	(7)
16 398	5 012 059,64	5 237 587,30	45,323140	34,702489	Метод спутниковых геодезических измерений (определений)	0,25
16 399	5 012 034,83	5 237 579,39	45,322916	34,702391	Метод спутниковых геодезических измерений (определений)	0,25
16 400	5 011 997,60	5 237 567,39	45,322580	34,702243	Метод спутниковых геодезических измерений (определений)	0,25
16 401	5 011 983,29	5 237 561,32	45,322451	34,702168	Метод спутниковых геодезических измерений (определений)	0,25
16 402	5 011 972,40	5 237 558,00	45,322353	34,702127	Метод спутниковых геодезических измерений (определений)	0,25
16 403	5 011 958,11	5 237 550,95	45,322223	34,702038	Метод спутниковых геодезических измерений (определений)	0,25
16 404	5 011 946,81	5 237 547,21	45,322121	34,701992	Метод спутниковых геодезических измерений (определений)	0,25
16 405	5 011 929,95	5 237 539,99	45,321969	34,701902	Метод спутниковых геодезических измерений (определений)	0,25
16 406	5 011 905,99	5 237 530,75	45,321753	34,701787	Метод спутниковых геодезических измерений (определений)	0,25
16 407	5 011 888,05	5 237 524,16	45,321591	34,701706	Метод спутниковых геодезических измерений (определений)	0,25
16 408	5 011 870,98	5 237 517,79	45,321437	34,701627	Метод спутниковых геодезических измерений (определений)	0,25
16 409	5 011 861,26	5 237 513,60	45,321349	34,701574	Метод спутниковых геодезических измерений (определений)	0,25
16 410	5 011 835,83	5 237 503,10	45,321119	34,701444	Метод спутниковых геодезических измерений (определений)	0,25
16 411	5 011 800,76	5 237 489,83	45,320802	34,701279	Метод спутниковых геодезических измерений (определений)	0,25
16 412	5 011 784,16	5 237 485,39	45,320653	34,701224	Метод спутниковых геодезических измерений (определений)	0,25
16 413	5 011 768,37	5 237 479,53	45,320510	34,701152	Метод спутниковых геодезических измерений (определений)	0,25

(1)	(2)	(3)	(4)	(5)	(6)	(7)
16 414	5 011 758,58	5 237 474,60	45,320421	34,701090	Метод спутниковых геодезических измерений (определений)	0,25
16 415	5 011 735,84	5 237 465,76	45,320216	34,700980	Метод спутниковых геодезических измерений (определений)	0,25
16 416	5 011 706,46	5 237 453,78	45,319951	34,700831	Метод спутниковых геодезических измерений (определений)	0,25
16 417	5 011 691,79	5 237 447,17	45,319818	34,700749	Метод спутниковых геодезических измерений (определений)	0,25
16 418	5 011 675,93	5 237 441,67	45,319675	34,700681	Метод спутниковых геодезических измерений (определений)	0,25
16 419	5 011 649,25	5 237 433,20	45,319434	34,700576	Метод спутниковых геодезических измерений (определений)	0,25
16 420	5 011 630,45	5 237 427,56	45,319264	34,700506	Метод спутниковых геодезических измерений (определений)	0,25
16 421	5 011 560,06	5 237 401,89	45,318629	34,700188	Метод спутниковых геодезических измерений (определений)	0,25
16 422	5 011 530,88	5 237 391,57	45,318365	34,700060	Метод спутниковых геодезических измерений (определений)	0,25
16 423	5 011 483,11	5 237 372,58	45,317934	34,699824	Метод спутниковых геодезических измерений (определений)	0,25
16 424	5 011 473,41	5 237 369,38	45,317846	34,699784	Метод спутниковых геодезических измерений (определений)	0,25
16 425	5 011 459,44	5 237 365,46	45,317720	34,699736	Метод спутниковых геодезических измерений (определений)	0,25
16 426	5 011 434,68	5 237 355,58	45,317497	34,699613	Метод спутниковых геодезических измерений (определений)	0,25
16 427	5 011 405,32	5 237 342,61	45,317231	34,699451	Метод спутниковых геодезических измерений (определений)	0,25
16 428	5 011 366,90	5 237 327,30	45,316884	34,699261	Метод спутниковых геодезических измерений (определений)	0,25
16 429	5 011 347,85	5 237 319,95	45,316712	34,699170	Метод спутниковых геодезических измерений (определений)	0,25

(1)	(2)	(3)	(4)	(5)	(6)	(7)
16 430	5 011 335,73	5 237 316,08	45,316603	34,699122	Метод спутниковых геодезических измерений (определений)	0,25
16 431	5 011 314,25	5 237 307,17	45,316409	34,699011	Метод спутниковых геодезических измерений (определений)	0,25
16 432	5 011 295,92	5 237 300,78	45,316243	34,698932	Метод спутниковых геодезических измерений (определений)	0,25
16 433	5 011 279,45	5 237 293,10	45,316095	34,698836	Метод спутниковых геодезических измерений (определений)	0,25
16 434	5 011 265,75	5 237 286,89	45,315971	34,698759	Метод спутниковых геодезических измерений (определений)	0,25
16 435	5 011 255,89	5 237 281,47	45,315882	34,698691	Метод спутниковых геодезических измерений (определений)	0,25
16 436	5 011 246,47	5 237 275,38	45,315796	34,698614	Метод спутниковых геодезических измерений (определений)	0,25
16 437	5 011 242,89	5 237 279,45	45,315764	34,698667	Метод спутниковых геодезических измерений (определений)	0,25
16 438	5 011 234,67	5 237 286,28	45,315691	34,698755	Метод спутниковых геодезических измерений (определений)	0,25
16 439	5 011 225,65	5 237 298,02	45,315611	34,698906	Метод спутниковых геодезических измерений (определений)	0,25
16 440	5 011 215,82	5 237 307,32	45,315523	34,699025	Метод спутниковых геодезических измерений (определений)	0,25
16 441	5 011 207,54	5 237 313,18	45,315449	34,699101	Метод спутниковых геодезических измерений (определений)	0,25
16 442	5 011 198,40	5 237 319,06	45,315368	34,699177	Метод спутниковых геодезических измерений (определений)	0,25
16 443	5 011 190,81	5 237 324,39	45,315300	34,699246	Метод спутниковых геодезических измерений (определений)	0,25
16 444	5 011 189,27	5 237 329,83	45,315287	34,699316	Метод спутниковых геодезических измерений (определений)	0,25
16 445	5 011 184,84	5 237 344,81	45,315248	34,699507	Метод спутниковых геодезических измерений (определений)	0,25

(1)	(2)	(3)	(4)	(5)	(6)	(7)
16 446	5 011 181,07	5 237 354,80	45,315215	34,699635	Метод спутниковых геодезических измерений (определений)	0,25
16 447	5 011 174,02	5 237 369,04	45,315153	34,699818	Метод спутниковых геодезических измерений (определений)	0,25
16 448	5 011 166,03	5 237 381,28	45,315082	34,699975	Метод спутниковых геодезических измерений (определений)	0,25
16 449	5 011 150,03	5 237 396,30	45,314939	34,700168	Метод спутниковых геодезических измерений (определений)	0,25
16 450	5 011 130,80	5 237 404,81	45,314767	34,700279	Метод спутниковых геодезических измерений (определений)	0,25
16 451	5 011 116,40	5 237 406,88	45,314638	34,700308	Метод спутниковых геодезических измерений (определений)	0,25
16 452	5 011 103,43	5 237 407,08	45,314521	34,700312	Метод спутниковых геодезических измерений (определений)	0,25
16 453	5 011 089,52	5 237 415,68	45,314397	34,700423	Метод спутниковых геодезических измерений (определений)	0,25
16 454	5 011 076,72	5 237 425,66	45,314282	34,700552	Метод спутниковых геодезических измерений (определений)	0,25
16 455	5 011 060,58	5 237 435,74	45,314138	34,700683	Метод спутниковых геодезических измерений (определений)	0,25
16 456	5 011 047,39	5 237 441,93	45,314020	34,700763	Метод спутниковых геодезических измерений (определений)	0,25
16 457	5 011 035,17	5 237 446,56	45,313910	34,700824	Метод спутниковых геодезических измерений (определений)	0,25
16 458	5 011 024,53	5 237 450,61	45,313815	34,700877	Метод спутниковых геодезических измерений (определений)	0,25
16 459	5 011 010,06	5 237 456,37	45,313685	34,700952	Метод спутниковых геодезических измерений (определений)	0,25
16 460	5 010 998,74	5 237 460,54	45,313584	34,701007	Метод спутниковых геодезических измерений (определений)	0,25
16 461	5 010 978,16	5 237 468,06	45,313399	34,701105	Метод спутниковых геодезических измерений (определений)	0,25

(1)	(2)	(3)	(4)	(5)	(6)	(7)
16 462	5 010 967,77	5 237 481,46	45,313307	34,701277	Метод спутниковых геодезических измерений (определений)	0,25
16 463	5 010 958,91	5 237 491,86	45,313228	34,701411	Метод спутниковых геодезических измерений (определений)	0,25
16 464	5 010 950,70	5 237 500,22	45,313155	34,701519	Метод спутниковых геодезических измерений (определений)	0,25
16 465	5 010 942,01	5 237 508,12	45,313078	34,701621	Метод спутниковых геодезических измерений (определений)	0,25
16 466	5 010 928,13	5 237 522,11	45,312954	34,701801	Метод спутниковых геодезических измерений (определений)	0,25
16 467	5 010 917,00	5 237 532,79	45,312855	34,701938	Метод спутниковых геодезических измерений (определений)	0,25
16 468	5 010 886,81	5 237 556,56	45,312585	34,702245	Метод спутниковых геодезических измерений (определений)	0,25
16 469	5 010 872,77	5 237 564,41	45,312460	34,702347	Метод спутниковых геодезических измерений (определений)	0,25
16 470	5 010 862,92	5 237 568,19	45,312372	34,702397	Метод спутниковых геодезических измерений (определений)	0,25
16 471	5 010 846,03	5 237 571,95	45,312220	34,702447	Метод спутниковых геодезических измерений (определений)	0,25
16 472	5 010 834,13	5 237 572,60	45,312113	34,702456	Метод спутниковых геодезических измерений (определений)	0,25
16 473	5 010 821,39	5 237 571,71	45,311998	34,702447	Метод спутниковых геодезических измерений (определений)	0,25
16 474	5 010 807,13	5 237 569,39	45,311870	34,702419	Метод спутниковых геодезических измерений (определений)	0,25
16 475	5 010 792,18	5 237 566,59	45,311735	34,702385	Метод спутниковых геодезических измерений (определений)	0,25
16 476	5 010 763,03	5 237 564,74	45,311473	34,702365	Метод спутниковых геодезических измерений (определений)	0,25
16 477	5 010 742,29	5 237 565,06	45,311286	34,702372	Метод спутниковых геодезических измерений (определений)	0,25

(1)	(2)	(3)	(4)	(5)	(6)	(7)
16 478	5 010 733,12	5 237 570,26	45,311204	34,702439	Метод спутниковых геодезических измерений (определений)	0,25
16 479	5 010 722,81	5 237 573,89	45,311112	34,702487	Метод спутниковых геодезических измерений (определений)	0,25
16 480	5 010 717,93	5 237 583,21	45,311068	34,702606	Метод спутниковых геодезических измерений (определений)	0,25
16 481	5 010 710,94	5 237 593,47	45,311006	34,702738	Метод спутниковых геодезических измерений (определений)	0,25
16 482	5 010 698,99	5 237 608,98	45,310900	34,702937	Метод спутниковых геодезических измерений (определений)	0,25
16 483	5 010 693,00	5 237 620,43	45,310847	34,703084	Метод спутниковых геодезических измерений (определений)	0,25
16 484	5 010 685,84	5 237 636,21	45,310784	34,703286	Метод спутниковых геодезических измерений (определений)	0,25
16 485	5 010 674,93	5 237 655,49	45,310688	34,703533	Метод спутниковых геодезических измерений (определений)	0,25
16 486	5 010 660,77	5 237 673,12	45,310562	34,703760	Метод спутниковых геодезических измерений (определений)	0,25
16 487	5 010 647,17	5 237 685,14	45,310441	34,703915	Метод спутниковых геодезических измерений (определений)	0,25
16 488	5 010 628,07	5 237 697,71	45,310270	34,704078	Метод спутниковых геодезических измерений (определений)	0,25
16 489	5 010 616,57	5 237 703,05	45,310167	34,704147	Метод спутниковых геодезических измерений (определений)	0,25
16 490	5 010 598,08	5 237 712,29	45,310002	34,704267	Метод спутниковых геодезических измерений (определений)	0,25
16 491	5 010 587,82	5 237 715,10	45,309910	34,704305	Метод спутниковых геодезических измерений (определений)	0,25
16 492	5 010 574,39	5 237 716,79	45,309789	34,704328	Метод спутниковых геодезических измерений (определений)	0,25
16 493	5 010 559,72	5 237 716,07	45,309657	34,704320	Метод спутниковых геодезических измерений (определений)	0,25

(1)	(2)	(3)	(4)	(5)	(6)	(7)
16 494	5 010 530,97	5 237 711,41	45,309398	34,704265	Метод спутниковых геодезических измерений (определений)	0,25
16 495	5 010 520,85	5 237 716,29	45,309307	34,704328	Метод спутниковых геодезических измерений (определений)	0,25
16 496	5 010 508,92	5 237 720,12	45,309200	34,704378	Метод спутниковых геодезических измерений (определений)	0,25
16 497	5 010 497,19	5 237 721,52	45,309095	34,704398	Метод спутниковых геодезических измерений (определений)	0,25
16 498	5 010 481,31	5 237 718,93	45,308952	34,704367	Метод спутниковых геодезических измерений (определений)	0,25
16 499	5 010 474,02	5 237 715,91	45,308886	34,704329	Метод спутниковых геодезических измерений (определений)	0,25
16 500	5 010 456,70	5 237 720,44	45,308730	34,704389	Метод спутниковых геодезических измерений (определений)	0,25
16 501	5 010 439,85	5 237 726,95	45,308579	34,704474	Метод спутниковых геодезических измерений (определений)	0,25
16 502	5 010 425,50	5 237 734,94	45,308451	34,704578	Метод спутниковых геодезических измерений (определений)	0,25
16 503	5 010 412,32	5 237 739,46	45,308333	34,704637	Метод спутниковых геодезических измерений (определений)	0,25
16 504	5 010 399,24	5 237 744,64	45,308216	34,704705	Метод спутниковых геодезических измерений (определений)	0,25
16 505	5 010 387,85	5 237 750,00	45,308114	34,704775	Метод спутниковых геодезических измерений (определений)	0,25
16 506	5 010 365,38	5 237 752,17	45,307912	34,704805	Метод спутниковых геодезических измерений (определений)	0,25
16 507	5 010 345,60	5 237 747,51	45,307733	34,704748	Метод спутниковых геодезических измерений (определений)	0,25
16 508	5 010 334,25	5 237 752,29	45,307632	34,704811	Метод спутниковых геодезических измерений (определений)	0,25
16 509	5 010 322,26	5 237 754,71	45,307524	34,704843	Метод спутниковых геодезических измерений (определений)	0,25

(1)	(2)	(3)	(4)	(5)	(6)	(7)
16 510	5 010 307,82	5 237 754,45	45,307394	34,704841	Метод спутниковых геодезических измерений (определений)	0,25
16 511	5 010 297,35	5 237 752,15	45,307300	34,704813	Метод спутниковых геодезических измерений (определений)	0,25
16 512	5 010 287,23	5 237 748,02	45,307208	34,704762	Метод спутниковых геодезических измерений (определений)	0,25
16 513	5 010 275,73	5 237 743,31	45,307104	34,704703	Метод спутниковых геодезических измерений (определений)	0,25
16 514	5 010 261,68	5 237 738,52	45,306977	34,704644	Метод спутниковых геодезических измерений (определений)	0,25
16 515	5 010 249,33	5 237 738,48	45,306866	34,704645	Метод спутниковых геодезических измерений (определений)	0,25
16 516	5 010 234,24	5 237 742,54	45,306731	34,704699	Метод спутниковых геодезических измерений (определений)	0,25
16 517	5 010 220,20	5 237 747,07	45,306605	34,704758	Метод спутниковых геодезических измерений (определений)	0,25
16 518	5 010 206,77	5 237 752,51	45,306485	34,704829	Метод спутниковых геодезических измерений (определений)	0,25
16 519	5 010 193,49	5 237 755,55	45,306365	34,704870	Метод спутниковых геодезических измерений (определений)	0,25
16 520	5 010 172,19	5 237 760,17	45,306174	34,704931	Метод спутниковых геодезических измерений (определений)	0,25
16 521	5 010 148,01	5 237 766,22	45,305957	34,705012	Метод спутниковых геодезических измерений (определений)	0,25
16 522	5 010 124,43	5 237 771,57	45,305745	34,705083	Метод спутниковых геодезических измерений (определений)	0,25
16 523	5 010 105,15	5 237 777,96	45,305573	34,705167	Метод спутниковых геодезических измерений (определений)	0,25
16 524	5 010 093,52	5 237 781,02	45,305468	34,705207	Метод спутниковых геодезических измерений (определений)	0,25
16 525	5 010 079,11	5 237 788,51	45,305339	34,705304	Метод спутниковых геодезических измерений (определений)	0,25

(1)	(2)	(3)	(4)	(5)	(6)	(7)
16 526	5 010 066,75	5 237 795,06	45,305229	34,705390	Метод спутниковых геодезических измерений (определений)	0,25
16 527	5 010 052,72	5 237 801,28	45,305103	34,705471	Метод спутниковых геодезических измерений (определений)	0,25
16 528	5 010 038,26	5 237 809,28	45,304974	34,705574	Метод спутниковых геодезических измерений (определений)	0,25
16 529	5 010 021,18	5 237 818,20	45,304821	34,705690	Метод спутниковых геодезических измерений (определений)	0,25
16 530	5 010 009,46	5 237 823,50	45,304716	34,705759	Метод спутниковых геодезических измерений (определений)	0,25
16 531	5 009 988,57	5 237 830,99	45,304528	34,705857	Метод спутниковых геодезических измерений (определений)	0,25
16 532	5 009 973,97	5 237 835,62	45,304398	34,705918	Метод спутниковых геодезических измерений (определений)	0,25
16 533	5 009 962,56	5 237 841,64	45,304295	34,705996	Метод спутниковых геодезических измерений (определений)	0,25
16 534	5 009 944,63	5 237 851,22	45,304135	34,706121	Метод спутниковых геодезических измерений (определений)	0,25
16 535	5 009 929,41	5 237 858,14	45,303999	34,706211	Метод спутниковых геодезических измерений (определений)	0,25
16 536	5 009 914,04	5 237 865,22	45,303861	34,706303	Метод спутниковых геодезических измерений (определений)	0,25
16 537	5 009 904,49	5 237 870,00	45,303775	34,706365	Метод спутниковых геодезических измерений (определений)	0,25
16 538	5 009 890,05	5 237 877,50	45,303646	34,706463	Метод спутниковых геодезических измерений (определений)	0,25
16 539	5 009 880,68	5 237 882,04	45,303562	34,706522	Метод спутниковых геодезических измерений (определений)	0,25
16 540	5 009 863,86	5 237 888,52	45,303412	34,706607	Метод спутниковых геодезических измерений (определений)	0,25
16 541	5 009 849,08	5 237 891,18	45,303279	34,706642	Метод спутниковых геодезических измерений (определений)	0,25

(1)	(2)	(3)	(4)	(5)	(6)	(7)
16 542	5 009 837,38	5 237 895,26	45,303174	34,706696	Метод спутниковых геодезических измерений (определений)	0,25
16 543	5 009 829,58	5 237 902,58	45,303104	34,706790	Метод спутниковых геодезических измерений (определений)	0,25
16 544	5 009 822,71	5 237 904,95	45,303043	34,706821	Метод спутниковых геодезических измерений (определений)	0,25
16 545	5 009 811,09	5 237 924,57	45,302940	34,707073	Метод спутниковых геодезических измерений (определений)	0,25
16 546	5 009 798,04	5 237 938,13	45,302824	34,707247	Метод спутниковых геодезических измерений (определений)	0,25
16 547	5 009 787,84	5 237 945,63	45,302733	34,707344	Метод спутниковых геодезических измерений (определений)	0,25
16 548	5 009 772,87	5 237 952,88	45,302599	34,707438	Метод спутниковых геодезических измерений (определений)	0,25
16 549	5 009 752,08	5 237 955,42	45,302412	34,707473	Метод спутниковых геодезических измерений (определений)	0,25
16 550	5 009 736,63	5 237 952,97	45,302273	34,707444	Метод спутниковых геодезических измерений (определений)	0,25
16 551	5 009 724,56	5 237 947,16	45,302163	34,707372	Метод спутниковых геодезических измерений (определений)	0,25
16 552	5 009 716,28	5 237 940,85	45,302088	34,707292	Метод спутниковых геодезических измерений (определений)	0,25
16 553	5 009 704,24	5 237 934,57	45,301979	34,707214	Метод спутниковых геодезических измерений (определений)	0,25
16 554	5 009 696,50	5 237 927,61	45,301909	34,707126	Метод спутниковых геодезических измерений (определений)	0,25
16 555	5 009 688,68	5 237 918,52	45,301838	34,707011	Метод спутниковых геодезических измерений (определений)	0,25
16 556	5 009 678,25	5 237 904,61	45,301743	34,706835	Метод спутниковых геодезических измерений (определений)	0,25
16 557	5 009 671,01	5 237 890,59	45,301677	34,706657	Метод спутниковых геодезических измерений (определений)	0,25

(1)	(2)	(3)	(4)	(5)	(6)	(7)
16 558	5 009 669,22	5 237 883,35	45,301660	34,706565	Метод спутниковых геодезических измерений (определений)	0,25
16 559	5 009 652,66	5 237 882,57	45,301511	34,706557	Метод спутниковых геодезических измерений (определений)	0,25
16 560	5 009 645,06	5 237 898,38	45,301444	34,706760	Метод спутниковых геодезических измерений (определений)	0,25
16 561	5 009 629,53	5 237 914,01	45,301306	34,706961	Метод спутниковых геодезических измерений (определений)	0,25
16 562	5 009 604,96	5 237 929,26	45,301086	34,707158	Метод спутниковых геодезических измерений (определений)	0,25
16 563	5 009 594,38	5 237 933,53	45,300991	34,707214	Метод спутниковых геодезических измерений (определений)	0,25
16 564	5 009 571,49	5 237 940,44	45,300786	34,707305	Метод спутниковых геодезических измерений (определений)	0,25
16 565	5 009 558,90	5 237 942,95	45,300673	34,707339	Метод спутниковых геодезических измерений (определений)	0,25
16 566	5 009 549,10	5 237 944,95	45,300585	34,707365	Метод спутниковых геодезических измерений (определений)	0,25
16 567	5 009 519,85	5 237 952,35	45,300322	34,707463	Метод спутниковых геодезических измерений (определений)	0,25
16 568	5 009 512,02	5 237 956,87	45,300252	34,707522	Метод спутниковых геодезических измерений (определений)	0,25
16 569	5 009 502,37	5 237 960,96	45,300166	34,707575	Метод спутниковых геодезических измерений (определений)	0,25
16 570	5 009 486,92	5 237 963,41	45,300027	34,707609	Метод спутниковых геодезических измерений (определений)	0,25
16 571	5 009 466,47	5 237 959,98	45,299843	34,707567	Метод спутниковых геодезических измерений (определений)	0,25
16 572	5 009 452,53	5 237 952,88	45,299717	34,707479	Метод спутниковых геодезических измерений (определений)	0,25
16 573	5 009 439,97	5 237 939,57	45,299602	34,707310	Метод спутниковых геодезических измерений (определений)	0,25

(1)	(2)	(3)	(4)	(5)	(6)	(7)
16 574	5 009 420,08	5 237 940,41	45,299423	34,707324	Метод спутниковых геодезических измерений (определений)	0,25
16 575	5 009 410,75	5 237 940,44	45,299340	34,707325	Метод спутниковых геодезических измерений (определений)	0,25
16 576	5 009 400,32	5 237 948,96	45,299246	34,707435	Метод спутниковых геодезических измерений (определений)	0,25
16 577	5 009 379,90	5 237 958,25	45,299063	34,707556	Метод спутниковых геодезических измерений (определений)	0,25
16 578	5 009 367,43	5 237 961,12	45,298952	34,707594	Метод спутниковых геодезических измерений (определений)	0,25
16 579	5 009 356,32	5 237 962,12	45,298852	34,707608	Метод спутниковых геодезических измерений (определений)	0,25
16 580	5 009 342,72	5 237 961,75	45,298729	34,707605	Метод спутниковых геодезических измерений (определений)	0,25
16 581	5 009 324,24	5 237 960,41	45,298563	34,707591	Метод спутниковых геодезических измерений (определений)	0,25
16 582	5 009 307,51	5 237 960,42	45,298412	34,707593	Метод спутниковых геодезических измерений (определений)	0,25
16 583	5 009 286,95	5 237 959,11	45,298227	34,707579	Метод спутниковых геодезических измерений (определений)	0,25
16 584	5 009 271,88	5 237 956,25	45,298092	34,707544	Метод спутниковых геодезических измерений (определений)	0,25
16 585	5 009 258,98	5 237 949,68	45,297975	34,707462	Метод спутниковых геодезических измерений (определений)	0,25
16 586	5 009 251,10	5 237 954,98	45,297904	34,707531	Метод спутниковых геодезических измерений (определений)	0,25
16 587	5 009 239,62	5 237 960,40	45,297802	34,707601	Метод спутниковых геодезических измерений (определений)	0,25
16 588	5 009 227,72	5 237 962,94	45,297695	34,707635	Метод спутниковых геодезических измерений (определений)	0,25
16 589	5 009 211,61	5 237 963,77	45,297550	34,707648	Метод спутниковых геодезических измерений (определений)	0,25

(1)	(2)	(3)	(4)	(5)	(6)	(7)
16 590	5 009 201,16	5 237 963,49	45,297456	34,707645	Метод спутниковых геодезических измерений (определений)	0,25
16 591	5 009 181,76	5 237 962,85	45,297281	34,707640	Метод спутниковых геодезических измерений (определений)	0,25
16 592	5 009 170,26	5 237 963,14	45,297178	34,707645	Метод спутниковых геодезических измерений (определений)	0,25
16 593	5 009 153,49	5 237 963,06	45,297027	34,707646	Метод спутниковых геодезических измерений (определений)	0,25
16 594	5 009 138,80	5 237 960,19	45,296895	34,707611	Метод спутниковых геодезических измерений (определений)	0,25
16 595	5 009 124,86	5 237 953,09	45,296768	34,707522	Метод спутниковых геодезических измерений (определений)	0,25
16 596	5 009 116,49	5 237 945,83	45,296693	34,707431	Метод спутниковых геодезических измерений (определений)	0,25
16 597	5 009 108,41	5 237 937,47	45,296619	34,707325	Метод спутниковых геодезических измерений (определений)	0,25
16 598	5 009 092,52	5 237 936,63	45,296476	34,707317	Метод спутниковых геодезических измерений (определений)	0,25
16 599	5 009 082,67	5 237 938,91	45,296388	34,707347	Метод спутниковых геодезических измерений (определений)	0,25
16 600	5 009 071,50	5 237 939,78	45,296287	34,707359	Метод спутниковых геодезических измерений (определений)	0,25
16 601	5 009 061,39	5 237 939,43	45,296196	34,707356	Метод спутниковых геодезических измерений (определений)	0,25
16 602	5 009 052,59	5 237 937,88	45,296117	34,707338	Метод спутниковых геодезических измерений (определений)	0,25
16 603	5 009 047,46	5 237 940,26	45,296071	34,707369	Метод спутниковых геодезических измерений (определений)	0,25
16 604	5 009 035,58	5 237 944,37	45,295964	34,707422	Метод спутниковых геодезических измерений (определений)	0,25
16 605	5 009 021,91	5 237 946,49	45,295842	34,707451	Метод спутниковых геодезических измерений (определений)	0,25

(1)	(2)	(3)	(4)	(5)	(6)	(7)
16 606	5 009 008,58	5 237 946,69	45,295722	34,707455	Метод спутниковых геодезических измерений (определений)	0,25
16 607	5 008 993,68	5 237 945,01	45,295588	34,707436	Метод спутниковых геодезических измерений (определений)	0,25
16 608	5 008 979,01	5 237 945,95	45,295456	34,707450	Метод спутниковых геодезических измерений (определений)	0,25
16 609	5 008 963,03	5 237 943,34	45,295312	34,707418	Метод спутниковых геодезических измерений (определений)	0,25
16 610	5 008 957,05	5 237 944,57	45,295258	34,707435	Метод спутниковых геодезических измерений (определений)	0,25
16 611	5 008 945,46	5 237 945,93	45,295154	34,707454	Метод спутниковых геодезических измерений (определений)	0,25
16 612	5 008 935,16	5 237 945,17	45,295061	34,707445	Метод спутниковых геодезических измерений (определений)	0,25
16 613	5 008 916,65	5 237 940,05	45,294894	34,707382	Метод спутниковых геодезических измерений (определений)	0,25
16 614	5 008 904,98	5 237 933,75	45,294789	34,707303	Метод спутниковых геодезических измерений (определений)	0,25
16 615	5 008 894,64	5 237 925,22	45,294695	34,707196	Метод спутниковых геодезических измерений (определений)	0,25
16 616	5 008 878,57	5 237 914,27	45,294549	34,707058	Метод спутниковых геодезических измерений (определений)	0,25
16 617	5 008 870,29	5 237 915,17	45,294475	34,707071	Метод спутниковых геодезических измерений (определений)	0,25
16 618	5 008 855,16	5 237 916,86	45,294339	34,707094	Метод спутниковых геодезических измерений (определений)	0,25
16 619	5 008 844,86	5 237 916,18	45,294246	34,707087	Метод спутниковых геодезических измерений (определений)	0,25
16 620	5 008 832,66	5 237 913,67	45,294136	34,707057	Метод спутниковых геодезических измерений (определений)	0,25
16 621	5 008 822,66	5 237 913,57	45,294046	34,707057	Метод спутниковых геодезических измерений (определений)	0,25

(1)	(2)	(3)	(4)	(5)	(6)	(7)
16 622	5 008 809,59	5 237 912,28	45,293928	34,707042	Метод спутниковых геодезических измерений (определений)	0,25
16 623	5 008 796,98	5 237 912,36	45,293815	34,707044	Метод спутниковых геодезических измерений (определений)	0,25
16 624	5 008 786,41	5 237 912,59	45,293720	34,707049	Метод спутниковых геодезических измерений (определений)	0,25
16 625	5 008 771,20	5 237 910,83	45,293583	34,707028	Метод спутниковых геодезических измерений (определений)	0,25
16 626	5 008 753,94	5 237 906,59	45,293427	34,706976	Метод спутниковых геодезических измерений (определений)	0,25
16 627	5 008 746,40	5 237 911,90	45,293360	34,707045	Метод спутниковых геодезических измерений (определений)	0,25
16 628	5 008 733,08	5 237 918,56	45,293241	34,707131	Метод спутниковых геодезических измерений (определений)	0,25
16 629	5 008 723,37	5 237 921,46	45,293153	34,707169	Метод спутниковых геодезических измерений (определений)	0,25
16 630	5 008 702,38	5 237 923,83	45,292965	34,707202	Метод спутниковых геодезических измерений (определений)	0,25
16 631	5 008 690,36	5 237 922,36	45,292857	34,707185	Метод спутниковых геодезических измерений (определений)	0,25
16 632	5 008 674,51	5 237 917,77	45,292714	34,707129	Метод спутниковых геодезических измерений (определений)	0,25
16 633	5 008 658,57	5 237 910,70	45,292570	34,707040	Метод спутниковых геодезических измерений (определений)	0,25
16 634	5 008 644,35	5 237 903,02	45,292441	34,706944	Метод спутниковых геодезических измерений (определений)	0,25
16 635	5 008 634,52	5 237 903,31	45,292352	34,706949	Метод спутниковых геодезических измерений (определений)	0,25
16 636	5 008 617,38	5 237 901,27	45,292198	34,706925	Метод спутниковых геодезических измерений (определений)	0,25
16 637	5 008 607,34	5 237 898,56	45,292108	34,706892	Метод спутниковых геодезических измерений (определений)	0,25

(1)	(2)	(3)	(4)	(5)	(6)	(7)
16 638	5 008 589,83	5 237 890,31	45,291949	34,706789	Метод спутниковых геодезических измерений (определений)	0,25
16 639	5 008 577,36	5 237 896,38	45,291838	34,706868	Метод спутниковых геодезических измерений (определений)	0,25
16 640	5 008 563,54	5 237 899,19	45,291714	34,706906	Метод спутниковых геодезических измерений (определений)	0,25
16 641	5 008 549,20	5 237 900,25	45,291585	34,706921	Метод спутниковых геодезических измерений (определений)	0,25
16 642	5 008 534,19	5 237 901,38	45,291450	34,706937	Метод спутниковых геодезических измерений (определений)	0,25
16 643	5 008 521,91	5 237 900,83	45,291339	34,706932	Метод спутниковых геодезических измерений (определений)	0,25
16 644	5 008 507,40	5 237 900,09	45,291209	34,706924	Метод спутниковых геодезических измерений (определений)	0,25
16 645	5 008 497,38	5 237 901,91	45,291119	34,706949	Метод спутниковых геодезических измерений (определений)	0,25
16 646	5 008 485,86	5 237 902,94	45,291015	34,706963	Метод спутниковых геодезических измерений (определений)	0,25
16 647	5 008 475,49	5 237 903,23	45,290922	34,706968	Метод спутниковых геодезических измерений (определений)	0,25
16 648	5 008 457,95	5 237 903,30	45,290764	34,706971	Метод спутниковых геодезических измерений (определений)	0,25
16 649	5 008 439,60	5 237 902,57	45,290599	34,706964	Метод спутниковых геодезических измерений (определений)	0,25
16 650	5 008 411,83	5 237 899,42	45,290349	34,706928	Метод спутниковых геодезических измерений (определений)	0,25
16 651	5 008 401,36	5 237 896,77	45,290254	34,706895	Метод спутниковых геодезических измерений (определений)	0,25
16 652	5 008 388,82	5 237 894,44	45,290141	34,706867	Метод спутниковых геодезических измерений (определений)	0,25
16 653	5 008 372,59	5 237 890,09	45,289995	34,706814	Метод спутниковых геодезических измерений (определений)	0,25

(1)	(2)	(3)	(4)	(5)	(6)	(7)
16 654	5 008 361,82	5 237 888,55	45,289898	34,706795	Метод спутниковых геодезических измерений (определений)	0,25
16 655	5 008 351,61	5 237 887,72	45,289806	34,706786	Метод спутниковых геодезических измерений (определений)	0,25
16 656	5 008 341,72	5 237 885,58	45,289717	34,706760	Метод спутниковых геодезических измерений (определений)	0,25
16 657	5 008 328,51	5 237 880,23	45,289597	34,706693	Метод спутниковых геодезических измерений (определений)	0,25
16 658	5 008 317,74	5 237 874,47	45,289500	34,706621	Метод спутниковых геодезических измерений (определений)	0,25
16 659	5 008 310,24	5 237 868,77	45,289432	34,706550	Метод спутниковых геодезических измерений (определений)	0,25
16 660	5 008 295,87	5 237 871,99	45,289303	34,706593	Метод спутниковых геодезических измерений (определений)	0,25
16 661	5 008 285,63	5 237 872,58	45,289211	34,706601	Метод спутниковых геодезических измерений (определений)	0,25
16 662	5 008 267,81	5 237 870,17	45,289050	34,706573	Метод спутниковых геодезических измерений (определений)	0,25
16 663	5 008 251,70	5 237 866,68	45,288905	34,706530	Метод спутниковых геодезических измерений (определений)	0,25
16 664	5 008 228,66	5 237 860,36	45,288697	34,706453	Метод спутниковых геодезических измерений (определений)	0,25
16 665	5 008 215,22	5 237 855,30	45,288576	34,706390	Метод спутниковых геодезических измерений (определений)	0,25
16 666	5 008 198,79	5 237 847,61	45,288427	34,706294	Метод спутниковых геодезических измерений (определений)	0,25
16 667	5 008 183,40	5 237 841,54	45,288288	34,706219	Метод спутниковых геодезических измерений (определений)	0,25
16 668	5 008 166,71	5 237 836,80	45,288138	34,706160	Метод спутниковых геодезических измерений (определений)	0,25
16 669	5 008 148,96	5 237 832,11	45,287978	34,706103	Метод спутниковых геодезических измерений (определений)	0,25

(1)	(2)	(3)	(4)	(5)	(6)	(7)
16 670	5 008 138,65	5 237 828,99	45,287885	34,706064	Метод спутниковых геодезических измерений (определений)	0,25
16 671	5 008 117,83	5 237 816,56	45,287696	34,705908	Метод спутниковых геодезических измерений (определений)	0,25
16 672	5 008 108,14	5 237 806,53	45,287608	34,705782	Метод спутниковых геодезических измерений (определений)	0,25
16 673	5 008 101,26	5 237 793,26	45,287545	34,705613	Метод спутниковых геодезических измерений (определений)	0,25
16 674	5 008 097,34	5 237 778,26	45,287508	34,705423	Метод спутниковых геодезических измерений (определений)	0,25
16 675	5 008 086,09	5 237 773,34	45,287407	34,705362	Метод спутниковых геодезических измерений (определений)	0,25
16 676	5 008 066,13	5 237 762,40	45,287226	34,705225	Метод спутниковых геодезических измерений (определений)	0,25
16 677	5 008 059,47	5 237 764,74	45,287167	34,705255	Метод спутниковых геодезических измерений (определений)	0,25
16 678	5 008 043,03	5 237 768,52	45,287019	34,705305	Метод спутниковых геодезических измерений (определений)	0,25
16 679	5 008 028,11	5 237 769,77	45,286885	34,705323	Метод спутниковых геодезических измерений (определений)	0,25
16 680	5 008 015,90	5 237 768,86	45,286775	34,705313	Метод спутниковых геодезических измерений (определений)	0,25
16 681	5 008 001,46	5 237 764,82	45,286645	34,705264	Метод спутниковых геодезических измерений (определений)	0,25
16 682	5 007 986,68	5 237 766,32	45,286512	34,705285	Метод спутниковых геодезических измерений (определений)	0,25
16 683	5 007 971,23	5 237 763,87	45,286372	34,705255	Метод спутниковых геодезических измерений (определений)	0,25
16 684	5 007 960,53	5 237 758,94	45,286276	34,705194	Метод спутниковых геодезических измерений (определений)	0,25
16 685	5 007 951,00	5 237 752,91	45,286190	34,705118	Метод спутниковых геодезических измерений (определений)	0,25

(1)	(2)	(3)	(4)	(5)	(6)	(7)
16 686	5 007 943,30	5 237 745,99	45,286120	34,705031	Метод спутниковых геодезических измерений (определений)	0,25
16 687	5 007 928,95	5 237 729,69	45,285989	34,704825	Метод спутниковых геодезических измерений (определений)	0,25
16 688	5 007 922,87	5 237 718,59	45,285933	34,704684	Метод спутниковых геодезических измерений (определений)	0,25
16 689	5 007 918,56	5 237 704,82	45,285893	34,704509	Метод спутниковых геодезических измерений (определений)	0,25
16 690	5 007 910,31	5 237 695,20	45,285818	34,704388	Метод спутниковых геодезических измерений (определений)	0,25
16 691	5 007 894,87	5 237 684,88	45,285678	34,704258	Метод спутниковых геодезических измерений (определений)	0,25
16 692	5 007 882,91	5 237 673,25	45,285570	34,704111	Метод спутниковых геодезических измерений (определений)	0,25
16 693	5 007 876,21	5 237 664,43	45,285509	34,704000	Метод спутниковых геодезических измерений (определений)	0,25
16 694	5 007 865,68	5 237 659,03	45,285414	34,703932	Метод спутниковых геодезических измерений (определений)	0,25
16 695	5 007 857,31	5 237 652,04	45,285338	34,703844	Метод спутниковых геодезических измерений (определений)	0,25
16 696	5 007 846,43	5 237 650,10	45,285240	34,703821	Метод спутниковых геодезических измерений (определений)	0,25
16 697	5 007 828,51	5 237 640,53	45,285078	34,703701	Метод спутниковых геодезических измерений (определений)	0,25
16 698	5 007 817,45	5 237 629,47	45,284977	34,703562	Метод спутниковых геодезических измерений (определений)	0,25
16 699	5 007 810,56	5 237 615,96	45,284914	34,703390	Метод спутниковых геодезических измерений (определений)	0,25
16 700	5 007 801,32	5 237 616,64	45,284831	34,703400	Метод спутниковых геодезических измерений (определений)	0,25
16 701	5 007 793,97	5 237 616,45	45,284765	34,703399	Метод спутниковых геодезических измерений (определений)	0,25

(1)	(2)	(3)	(4)	(5)	(6)	(7)
16 702	5 007 785,72	5 237 633,47	45,284692	34,703617	Метод спутниковых геодезических измерений (определений)	0,25
16 703	5 007 778,90	5 237 641,08	45,284631	34,703714	Метод спутниковых геодезических измерений (определений)	0,25
16 704	5 007 769,62	5 237 649,11	45,284548	34,703818	Метод спутниковых геодезических измерений (определений)	0,25
16 705	5 007 747,56	5 237 658,39	45,284351	34,703939	Метод спутниковых геодезических измерений (определений)	0,25
16 706	5 007 735,21	5 237 659,94	45,284240	34,703960	Метод спутниковых геодезических измерений (определений)	0,25
16 707	5 007 715,44	5 237 656,17	45,284062	34,703915	Метод спутниковых геодезических измерений (определений)	0,25
16 708	5 007 701,50	5 237 649,07	45,283936	34,703826	Метод спутниковых геодезических измерений (определений)	0,25
16 709	5 007 693,47	5 237 642,84	45,283863	34,703748	Метод спутниковых геодезических измерений (определений)	0,25
16 710	5 007 683,93	5 237 638,50	45,283777	34,703694	Метод спутниковых геодезических измерений (определений)	0,25
16 711	5 007 673,53	5 237 633,28	45,283683	34,703628	Метод спутниковых геодезических измерений (определений)	0,25
16 712	5 007 662,93	5 237 626,73	45,283587	34,703546	Метод спутниковых геодезических измерений (определений)	0,25
16 713	5 007 655,48	5 237 623,84	45,283519	34,703510	Метод спутниковых геодезических измерений (определений)	0,25
16 714	5 007 640,25	5 237 632,58	45,283383	34,703624	Метод спутниковых геодезических измерений (определений)	0,25
16 715	5 007 624,67	5 237 636,92	45,283243	34,703681	Метод спутниковых геодезических измерений (определений)	0,25
16 716	5 007 615,88	5 237 641,54	45,283165	34,703741	Метод спутниковых геодезических измерений (определений)	0,25
16 717	5 007 605,64	5 237 649,35	45,283073	34,703842	Метод спутниковых геодезических измерений (определений)	0,25

(1)	(2)	(3)	(4)	(5)	(6)	(7)
16 718	5 007 602,11	5 237 659,06	45,283042	34,703966	Метод спутниковых геодезических измерений (определений)	0,25
16 719	5 007 593,28	5 237 674,78	45,282964	34,704167	Метод спутниковых геодезических измерений (определений)	0,25
16 720	5 007 587,68	5 237 689,07	45,282915	34,704350	Метод спутниковых геодезических измерений (определений)	0,25
16 721	5 007 581,46	5 237 700,84	45,282860	34,704501	Метод спутниковых геодезических измерений (определений)	0,25
16 722	5 007 571,07	5 237 713,00	45,282768	34,704657	Метод спутниковых геодезических измерений (определений)	0,25
16 723	5 007 559,79	5 237 728,35	45,282668	34,704854	Метод спутниковых геодезических измерений (определений)	0,25
16 724	5 007 550,91	5 237 736,07	45,282588	34,704954	Метод спутниковых геодезических измерений (определений)	0,25
16 725	5 007 536,97	5 237 743,17	45,282464	34,705046	Метод спутниковых геодезических измерений (определений)	0,25
16 726	5 007 515,73	5 237 745,96	45,282273	34,705084	Метод спутниковых геодезических измерений (определений)	0,25
16 727	5 007 497,42	5 237 742,49	45,282108	34,705042	Метод спутниковых геодезических измерений (определений)	0,25
16 728	5 007 479,91	5 237 734,61	45,281950	34,704944	Метод спутниковых геодезических измерений (определений)	0,25
16 729	5 007 470,74	5 237 728,66	45,281866	34,704869	Метод спутниковых геодезических измерений (определений)	0,25
16 730	5 007 463,12	5 237 721,83	45,281797	34,704783	Метод спутниковых геодезических измерений (определений)	0,25
16 731	5 007 455,51	5 237 713,01	45,281728	34,704672	Метод спутниковых геодезических измерений (определений)	0,25
16 732	5 007 445,32	5 237 712,64	45,281636	34,704668	Метод спутниковых геодезических измерений (определений)	0,25
16 733	5 007 423,35	5 237 712,20	45,281439	34,704666	Метод спутниковых геодезических измерений (определений)	0,25

(1)	(2)	(3)	(4)	(5)	(6)	(7)
16 734	5 007 403,58	5 237 711,14	45,281261	34,704655	Метод спутниковых геодезических измерений (определений)	0,25
16 735	5 007 392,13	5 237 709,17	45,281158	34,704631	Метод спутниковых геодезических измерений (определений)	0,25
16 736	5 007 379,53	5 237 708,64	45,281044	34,704626	Метод спутниковых геодезических измерений (определений)	0,25
16 737	5 007 362,84	5 237 708,81	45,280894	34,704630	Метод спутниковых геодезических измерений (определений)	0,25
16 738	5 007 341,11	5 237 703,33	45,280698	34,704563	Метод спутниковых геодезических измерений (определений)	0,25
16 739	5 007 329,14	5 237 700,72	45,280590	34,704531	Метод спутниковых геодезических измерений (определений)	0,25
16 740	5 007 318,46	5 237 698,01	45,280494	34,704498	Метод спутниковых геодезических измерений (определений)	0,25
16 741	5 007 307,92	5 237 694,06	45,280399	34,704449	Метод спутниковых геодезических измерений (определений)	0,25
16 742	5 007 295,51	5 237 693,25	45,280287	34,704440	Метод спутниковых геодезических измерений (определений)	0,25
16 743	5 007 284,40	5 237 692,00	45,280187	34,704426	Метод спутниковых геодезических измерений (определений)	0,25
16 744	5 007 270,50	5 237 687,65	45,280061	34,704372	Метод спутниковых геодезических измерений (определений)	0,25
16 745	5 007 257,83	5 237 683,75	45,279947	34,704324	Метод спутниковых геодезических измерений (определений)	0,25
16 746	5 007 247,84	5 237 677,95	45,279857	34,704251	Метод спутниковых геодезических измерений (определений)	0,25
16 747	5 007 239,99	5 237 670,10	45,279785	34,704152	Метод спутниковых геодезических измерений (определений)	0,25
16 748	5 007 236,46	5 237 676,07	45,279754	34,704229	Метод спутниковых геодезических измерений (определений)	0,25
16 749	5 007 217,08	5 237 692,02	45,279581	34,704434	Метод спутниковых геодезических измерений (определений)	0,25

(1)	(2)	(3)	(4)	(5)	(6)	(7)
16 750	5 007 197,60	5 237 700,67	45,279407	34,704547	Метод спутниковых геодезических измерений (определений)	0,25
16 751	5 007 181,55	5 237 703,68	45,279262	34,704587	Метод спутниковых геодезических измерений (определений)	0,25
16 752	5 007 166,93	5 237 703,88	45,279131	34,704592	Метод спутниковых геодезических измерений (определений)	0,25
16 753	5 007 151,23	5 237 700,41	45,278989	34,704550	Метод спутниковых геодезических измерений (определений)	0,25
16 754	5 007 140,46	5 237 717,87	45,278894	34,704773	Метод спутниковых геодезических измерений (определений)	0,25
16 755	5 007 130,86	5 237 726,67	45,278808	34,704887	Метод спутниковых геодезических измерений (определений)	0,25
16 756	5 007 116,92	5 237 733,77	45,278684	34,704979	Метод спутниковых геодезических измерений (определений)	0,25
16 757	5 007 094,45	5 237 735,72	45,278482	34,705007	Метод спутниковых геодезических измерений (определений)	0,25
16 758	5 007 081,58	5 237 733,14	45,278366	34,704975	Метод спутниковых геодезических измерений (определений)	0,25
16 759	5 007 067,64	5 237 726,04	45,278240	34,704887	Метод спутниковых геодезических измерений (определений)	0,25
16 760	5 007 056,58	5 237 714,98	45,278139	34,704747	Метод спутниковых геодезических измерений (определений)	0,25
16 761	5 007 046,05	5 237 711,62	45,278044	34,704706	Метод спутниковых геодезических измерений (определений)	0,25
16 762	5 007 031,92	5 237 711,39	45,277917	34,704704	Метод спутниковых геодезических измерений (определений)	0,25
16 763	5 007 015,11	5 237 707,45	45,277765	34,704656	Метод спутниковых геодезических измерений (определений)	0,25
16 764	5 007 013,54	5 237 712,51	45,277752	34,704721	Метод спутниковых геодезических измерений (определений)	0,25
16 765	5 007 008,01	5 237 724,99	45,277703	34,704881	Метод спутниковых геодезических измерений (определений)	0,25

(1)	(2)	(3)	(4)	(5)	(6)	(7)
16 766	5 007 001,48	5 237 735,10	45,277645	34,705010	Метод спутниковых геодезических измерений (определений)	0,25
16 767	5 006 991,19	5 237 747,10	45,277554	34,705165	Метод спутниковых геодезических измерений (определений)	0,25
16 768	5 006 982,07	5 237 760,17	45,277473	34,705332	Метод спутниковых геодезических измерений (определений)	0,25
16 769	5 006 975,63	5 237 769,09	45,277416	34,705447	Метод спутниковых геодезических измерений (определений)	0,25
16 770	5 006 967,70	5 237 784,64	45,277346	34,705646	Метод спутниковых геодезических измерений (определений)	0,25
16 771	5 006 960,25	5 237 794,01	45,277279	34,705766	Метод спутниковых геодезических измерений (определений)	0,25
16 772	5 006 949,14	5 237 806,20	45,277180	34,705923	Метод спутниковых геодезических измерений (определений)	0,25
16 773	5 006 940,24	5 237 823,49	45,277102	34,706144	Метод спутниковых геодезических измерений (определений)	0,25
16 774	5 006 932,86	5 237 832,95	45,277036	34,706266	Метод спутниковых геодезических измерений (определений)	0,25
16 775	5 006 919,40	5 237 845,58	45,276916	34,706429	Метод спутниковых геодезических измерений (определений)	0,25
16 776	5 006 905,98	5 237 853,22	45,276796	34,706528	Метод спутниковых геодезических измерений (определений)	0,25
16 777	5 006 887,87	5 237 862,90	45,276634	34,706653	Метод спутниковых геодезических измерений (определений)	0,25
16 778	5 006 865,09	5 237 874,10	45,276430	34,706799	Метод спутниковых геодезических измерений (определений)	0,25
16 779	5 006 849,14	5 237 883,23	45,276288	34,706917	Метод спутниковых геодезических измерений (определений)	0,25
16 780	5 006 836,35	5 237 889,03	45,276173	34,706993	Метод спутниковых геодезических измерений (определений)	0,25
16 781	5 006 826,69	5 237 892,55	45,276086	34,707039	Метод спутниковых геодезических измерений (определений)	0,25

(1)	(2)	(3)	(4)	(5)	(6)	(7)
16 782	5 006 816,91	5 237 895,59	45,275999	34,707079	Метод спутниковых геодезических измерений (определений)	0,25
16 783	5 006 806,77	5 237 898,28	45,275908	34,707114	Метод спутниковых геодезических измерений (определений)	0,25
16 784	5 006 794,51	5 237 903,73	45,275798	34,707185	Метод спутниковых геодезических измерений (определений)	0,25
16 785	5 006 780,75	5 237 908,91	45,275675	34,707253	Метод спутниковых геодезических измерений (определений)	0,25
16 786	5 006 770,04	5 237 911,84	45,275578	34,707292	Метод спутниковых геодезических измерений (определений)	0,25
16 787	5 006 760,12	5 237 920,17	45,275490	34,707399	Метод спутниковых геодезических измерений (определений)	0,25
16 788	5 006 745,73	5 237 936,86	45,275362	34,707614	Метод спутниковых геодезических измерений (определений)	0,25
16 789	5 006 734,13	5 237 947,56	45,275259	34,707751	Метод спутниковых геодезических измерений (определений)	0,25
16 790	5 006 724,29	5 237 954,80	45,275171	34,707845	Метод спутниковых геодезических измерений (определений)	0,25
16 791	5 006 712,07	5 237 964,10	45,275062	34,707965	Метод спутниковых геодезических измерений (определений)	0,25
16 792	5 006 702,25	5 237 971,10	45,274974	34,708055	Метод спутниковых геодезических измерений (определений)	0,25
16 793	5 006 683,95	5 237 983,03	45,274810	34,708210	Метод спутниковых геодезических измерений (определений)	0,25
16 794	5 006 660,87	5 237 995,65	45,274604	34,708373	Метод спутниковых геодезических измерений (определений)	0,25
16 795	5 006 645,57	5 238 000,78	45,274467	34,708441	Метод спутниковых геодезических измерений (определений)	0,25
16 796	5 006 632,09	5 238 003,82	45,274345	34,708481	Метод спутниковых геодезических измерений (определений)	0,25
16 797	5 006 623,02	5 238 008,47	45,274264	34,708541	Метод спутниковых геодезических измерений (определений)	0,25

(1)	(2)	(3)	(4)	(5)	(6)	(7)
16 798	5 006 612,30	5 238 016,18	45,274169	34,708641	Метод спутниковых геодезических измерений (определений)	0,25
16 799	5 006 601,93	5 238 028,32	45,274076	34,708797	Метод спутниковых геодезических измерений (определений)	0,25
16 800	5 006 598,68	5 238 043,68	45,274048	34,708993	Метод спутниковых геодезических измерений (определений)	0,25
16 801	5 006 595,25	5 238 053,93	45,274018	34,709124	Метод спутниковых геодезических измерений (определений)	0,25
16 802	5 006 585,37	5 238 071,89	45,273931	34,709354	Метод спутниковых геодезических измерений (определений)	0,25
16 803	5 006 578,57	5 238 080,05	45,273871	34,709459	Метод спутниковых геодезических измерений (определений)	0,25
16 804	5 006 569,48	5 238 088,65	45,273790	34,709570	Метод спутниковых геодезических измерений (определений)	0,25
16 805	5 006 561,63	5 238 095,15	45,273720	34,709654	Метод спутниковых геодезических измерений (определений)	0,25
16 806	5 006 552,86	5 238 100,97	45,273641	34,709729	Метод спутниковых геодезических измерений (определений)	0,25
16 807	5 006 538,03	5 238 108,26	45,273508	34,709824	Метод спутниковых геодезических измерений (определений)	0,25
16 808	5 006 521,46	5 238 114,23	45,273360	34,709902	Метод спутниковых геодезических измерений (определений)	0,25
16 809	5 006 509,93	5 238 117,54	45,273256	34,709945	Метод спутниковых геодезических измерений (определений)	0,25
16 810	5 006 496,89	5 238 121,08	45,273139	34,709992	Метод спутниковых геодезических измерений (определений)	0,25
16 811	5 006 476,72	5 238 125,56	45,272958	34,710052	Метод спутниковых геодезических измерений (определений)	0,25
16 812	5 006 462,09	5 238 134,94	45,272828	34,710173	Метод спутниковых геодезических измерений (определений)	0,25
16 813	5 006 453,78	5 238 145,84	45,272754	34,710313	Метод спутниковых геодезических измерений (определений)	0,25

(1)	(2)	(3)	(4)	(5)	(6)	(7)
16 814	5 006 448,71	5 238 154,54	45,272709	34,710424	Метод спутниковых геодезических измерений (определений)	0,25
16 815	5 006 434,85	5 238 167,49	45,272585	34,710591	Метод спутниковых геодезических измерений (определений)	0,25
16 816	5 006 427,11	5 238 175,27	45,272516	34,710691	Метод спутниковых геодезических измерений (определений)	0,25
16 817	5 006 416,55	5 238 185,65	45,272422	34,710825	Метод спутниковых геодезических измерений (определений)	0,25
16 818	5 006 409,02	5 238 193,51	45,272355	34,710926	Метод спутниковых геодезических измерений (определений)	0,25
16 819	5 006 401,75	5 238 206,04	45,272291	34,711087	Метод спутниковых геодезических измерений (определений)	0,25
16 820	5 006 389,87	5 238 218,53	45,272185	34,711247	Метод спутниковых геодезических измерений (определений)	0,25
16 821	5 006 379,37	5 238 226,26	45,272091	34,711347	Метод спутниковых геодезических измерений (определений)	0,25
16 822	5 006 367,76	5 238 232,47	45,271987	34,711428	Метод спутниковых геодезических измерений (определений)	0,25
16 823	5 006 353,70	5 238 238,78	45,271862	34,711510	Метод спутниковых геодезических измерений (определений)	0,25
16 824	5 006 342,29	5 238 242,43	45,271759	34,711558	Метод спутниковых геодезических измерений (определений)	0,25
16 825	5 006 328,04	5 238 248,85	45,271632	34,711641	Метод спутниковых геодезических измерений (определений)	0,25
16 826	5 006 317,55	5 238 253,02	45,271538	34,711696	Метод спутниковых геодезических измерений (определений)	0,25
16 827	5 006 302,10	5 238 260,89	45,271399	34,711798	Метод спутниковых геодезических измерений (определений)	0,25
16 828	5 006 291,36	5 238 270,04	45,271303	34,711916	Метод спутниковых геодезических измерений (определений)	0,25
16 829	5 006 278,23	5 238 277,68	45,271186	34,712015	Метод спутниковых геодезических измерений (определений)	0,25

(1)	(2)	(3)	(4)	(5)	(6)	(7)
16 830	5 006 264,90	5 238 284,33	45,271067	34,712101	Метод спутниковых геодезических измерений (определений)	0,25
16 831	5 006 253,39	5 238 294,10	45,270964	34,712227	Метод спутниковых геодезических измерений (определений)	0,25
16 832	5 006 241,29	5 238 299,78	45,270855	34,712301	Метод спутниковых геодезических измерений (определений)	0,25
16 833	5 006 227,12	5 238 302,37	45,270728	34,712336	Метод спутниковых геодезических измерений (определений)	0,25
16 834	5 006 213,18	5 238 309,47	45,270603	34,712428	Метод спутниковых геодезических измерений (определений)	0,25
16 835	5 006 201,89	5 238 311,54	45,270502	34,712456	Метод спутниковых геодезических измерений (определений)	0,25
16 836	5 006 191,12	5 238 316,07	45,270406	34,712515	Метод спутниковых геодезических измерений (определений)	0,25
16 837	5 006 170,33	5 238 318,80	45,270219	34,712552	Метод спутниковых геодезических измерений (определений)	0,25
16 838	5 006 158,78	5 238 318,83	45,270115	34,712554	Метод спутниковых геодезических измерений (определений)	0,25
16 839	5 006 140,83	5 238 318,90	45,269953	34,712557	Метод спутниковых геодезических измерений (определений)	0,25
16 840	5 006 127,43	5 238 315,87	45,269833	34,712520	Метод спутниковых геодезических измерений (определений)	0,25
16 841	5 006 124,06	5 238 323,31	45,269803	34,712615	Метод спутниковых геодезических измерений (определений)	0,25
16 842	5 006 115,25	5 238 337,84	45,269725	34,712802	Метод спутниковых геодезических измерений (определений)	0,25
16 843	5 006 099,27	5 238 352,36	45,269582	34,712989	Метод спутниковых геодезических измерений (определений)	0,25
16 844	5 006 079,63	5 238 361,38	45,269406	34,713106	Метод спутниковых геодезических измерений (определений)	0,25
16 845	5 006 066,09	5 238 363,79	45,269285	34,713138	Метод спутниковых геодезических измерений (определений)	0,25

(1)	(2)	(3)	(4)	(5)	(6)	(7)
16 846	5 006 054,12	5 238 364,10	45,269177	34,713144	Метод спутниковых геодезических измерений (определений)	0,25
16 847	5 006 037,25	5 238 363,33	45,269025	34,713136	Метод спутниковых геодезических измерений (определений)	0,25
16 848	5 006 018,73	5 238 363,38	45,268859	34,713139	Метод спутниковых геодезических измерений (определений)	0,25
16 849	5 006 007,76	5 238 362,68	45,268760	34,713131	Метод спутниковых геодезических измерений (определений)	0,25
16 850	5 005 997,44	5 238 360,79	45,268667	34,713109	Метод спутниковых геодезических измерений (определений)	0,25
16 851	5 005 983,99	5 238 372,08	45,268547	34,713254	Метод спутниковых геодезических измерений (определений)	0,25
16 852	5 005 965,32	5 238 381,58	45,268380	34,713377	Метод спутниковых геодезических измерений (определений)	0,25
16 853	5 005 953,68	5 238 387,43	45,268276	34,713453	Метод спутниковых геодезических измерений (определений)	0,25
16 854	5 005 940,62	5 238 391,97	45,268158	34,713513	Метод спутниковых геодезических измерений (определений)	0,25
16 855	5 005 925,17	5 238 394,42	45,268020	34,713546	Метод спутниковых геодезических измерений (определений)	0,25
16 856	5 005 904,17	5 238 390,15	45,267830	34,713494	Метод спутниковых геодезических измерений (определений)	0,25
16 857	5 005 890,13	5 238 382,87	45,267703	34,713403	Метод спутниковых геодезических измерений (определений)	0,25
16 858	5 005 874,45	5 238 381,71	45,267562	34,713390	Метод спутниковых геодезических измерений (определений)	0,25
16 859	5 005 857,14	5 238 378,32	45,267406	34,713349	Метод спутниковых геодезических измерений (определений)	0,25
16 860	5 005 845,69	5 238 374,60	45,267303	34,713303	Метод спутниковых геодезических измерений (определений)	0,25
16 861	5 005 837,85	5 238 370,89	45,267232	34,713257	Метод спутниковых геодезических измерений (определений)	0,25

(1)	(2)	(3)	(4)	(5)	(6)	(7)
16 862	5 005 829,96	5 238 372,58	45,267161	34,713280	Метод спутниковых геодезических измерений (определений)	0,25
16 863	5 005 813,47	5 238 373,53	45,267013	34,713294	Метод спутниковых геодезических измерений (определений)	0,25
16 864	5 005 795,13	5 238 381,18	45,266849	34,713394	Метод спутниковых геодезических измерений (определений)	0,25
16 865	5 005 783,63	5 238 384,43	45,266745	34,713436	Метод спутниковых геодезических измерений (определений)	0,25
16 866	5 005 771,03	5 238 385,97	45,266632	34,713458	Метод спутниковых геодезических измерений (определений)	0,25
16 867	5 005 743,36	5 238 386,09	45,266383	34,713463	Метод спутниковых геодезических измерений (определений)	0,25
16 868	5 005 730,65	5 238 384,40	45,266269	34,713443	Метод спутниковых геодезических измерений (определений)	0,25
16 869	5 005 702,78	5 238 379,05	45,266017	34,713378	Метод спутниковых геодезических измерений (определений)	0,25
16 870	5 005 692,54	5 238 375,13	45,265925	34,713329	Метод спутниковых геодезических измерений (определений)	0,25
16 871	5 005 681,43	5 238 369,04	45,265824	34,713253	Метод спутниковых геодезических измерений (определений)	0,25
16 872	5 005 672,30	5 238 361,70	45,265742	34,713161	Метод спутниковых геодезических измерений (определений)	0,25
16 873	5 005 659,46	5 238 345,90	45,265625	34,712961	Метод спутниковых геодезических измерений (определений)	0,25
16 874	5 005 651,96	5 238 329,95	45,265556	34,712759	Метод спутниковых геодезических измерений (определений)	0,25
16 875	5 005 648,83	5 238 318,78	45,265527	34,712617	Метод спутниковых геодезических измерений (определений)	0,25
16 876	5 005 647,04	5 238 306,11	45,265510	34,712455	Метод спутниковых геодезических измерений (определений)	0,25
16 877	5 005 647,48	5 238 287,83	45,265512	34,712223	Метод спутниковых геодезических измерений (определений)	0,25

(1)	(2)	(3)	(4)	(5)	(6)	(7)
16 878	5 005 650,27	5 238 265,31	45,265535	34,711935	Метод спутниковых геодезических измерений (определений)	0,25
16 879	5 005 653,52	5 238 245,23	45,265563	34,711679	Метод спутниковых геодезических измерений (определений)	0,25
16 880	5 005 653,86	5 238 233,98	45,265565	34,711536	Метод спутниковых геодезических измерений (определений)	0,25
16 881	5 005 657,82	5 238 213,72	45,265598	34,711277	Метод спутниковых геодезических измерений (определений)	0,25
16 882	5 005 661,49	5 238 200,37	45,265630	34,711106	Метод спутниковых геодезических измерений (определений)	0,25
16 883	5 005 663,52	5 238 190,10	45,265648	34,710975	Метод спутниковых геодезических измерений (определений)	0,25
16 884	5 005 665,84	5 238 168,89	45,265667	34,710705	Метод спутниковых геодезических измерений (определений)	0,25
16 885	5 005 666,74	5 238 154,54	45,265674	34,710522	Метод спутниковых геодезических измерений (определений)	0,25
16 886	5 005 670,46	5 238 133,94	45,265705	34,710259	Метод спутниковых геодезических измерений (определений)	0,25
16 887	5 005 677,56	5 238 120,00	45,265768	34,710081	Метод спутниковых геодезических измерений (определений)	0,25
16 888	5 005 684,16	5 238 113,40	45,265827	34,709996	Метод спутниковых геодезических измерений (определений)	0,25
16 889	5 005 679,05	5 238 110,15	45,265780	34,709955	Метод спутниковых геодезических измерений (определений)	0,25
16 890	5 005 668,41	5 238 106,13	45,265684	34,709905	Метод спутниковых геодезических измерений (определений)	0,25
16 891	5 005 658,53	5 238 111,13	45,265596	34,709970	Метод спутниковых геодезических измерений (определений)	0,25
16 892	5 005 636,97	5 238 118,05	45,265402	34,710061	Метод спутниковых геодезических измерений (определений)	0,25
16 893	5 005 617,98	5 238 120,47	45,265232	34,710094	Метод спутниковых геодезических измерений (определений)	0,25

(1)	(2)	(3)	(4)	(5)	(6)	(7)
16 894	5 005 607,43	5 238 119,34	45,265137	34,710081	Метод спутниковых геодезических измерений (определений)	0,25
16 895	5 005 596,09	5 238 116,63	45,265035	34,710048	Метод спутниковых геодезических измерений (определений)	0,25
16 896	5 005 582,15	5 238 109,53	45,264909	34,709959	Метод спутниковых геодезических измерений (определений)	0,25
16 897	5 005 567,36	5 238 093,94	45,264774	34,709762	Метод спутниковых геодезических измерений (определений)	0,25
16 898	5 005 558,45	5 238 072,53	45,264692	34,709491	Метод спутниковых геодезических измерений (определений)	0,25
16 899	5 005 556,68	5 238 062,54	45,264675	34,709364	Метод спутниковых геодезических измерений (определений)	0,25
16 900	5 005 552,20	5 238 059,17	45,264635	34,709321	Метод спутниковых геодезических измерений (определений)	0,25
16 901	5 005 539,38	5 238 051,81	45,264519	34,709229	Метод спутниковых геодезических измерений (определений)	0,25
16 902	5 005 512,07	5 238 052,71	45,264273	34,709244	Метод спутниковых геодезических измерений (определений)	0,25
16 903	5 005 499,81	5 238 051,63	45,264163	34,709232	Метод спутниковых геодезических измерений (определений)	0,25
16 904	5 005 489,03	5 238 054,15	45,264066	34,709265	Метод спутниковых геодезических измерений (определений)	0,25
16 905	5 005 474,82	5 238 054,95	45,263938	34,709277	Метод спутниковых геодезических измерений (определений)	0,25
16 906	5 005 464,14	5 238 054,03	45,263842	34,709267	Метод спутниковых геодезических измерений (определений)	0,25
16 907	5 005 454,85	5 238 057,38	45,263759	34,709311	Метод спутниковых геодезических измерений (определений)	0,25
16 908	5 005 433,06	5 238 060,11	45,263563	34,709348	Метод спутниковых геодезических измерений (определений)	0,25
16 909	5 005 411,73	5 238 056,19	45,263370	34,709301	Метод спутниковых геодезических измерений (определений)	0,25

(1)	(2)	(3)	(4)	(5)	(6)	(7)
16 910	5 005 398,76	5 238 049,60	45,263253	34,709218	Метод спутниковых геодезических измерений (определений)	0,25
16 911	5 005 388,70	5 238 047,63	45,263163	34,709195	Метод спутниковых геодезических измерений (определений)	0,25
16 912	5 005 379,23	5 238 043,43	45,263077	34,709142	Метод спутниковых геодезических измерений (определений)	0,25
16 913	5 005 369,35	5 238 037,42	45,262988	34,709067	Метод спутниковых геодезических измерений (определений)	0,25
16 914	5 005 353,64	5 238 019,50	45,262845	34,708841	Метод спутниковых геодезических измерений (определений)	0,25
16 915	5 005 347,57	5 238 007,04	45,262789	34,708683	Метод спутниковых геодезических измерений (определений)	0,25
16 916	5 005 344,64	5 237 995,99	45,262762	34,708542	Метод спутниковых геодезических измерений (определений)	0,25
16 917	5 005 343,09	5 237 983,63	45,262747	34,708385	Метод спутниковых геодезических измерений (определений)	0,25
16 918	5 005 344,36	5 237 969,36	45,262757	34,708203	Метод спутниковых геодезических измерений (определений)	0,25
16 919	5 005 346,51	5 237 959,41	45,262775	34,708076	Метод спутниковых геодезических измерений (определений)	0,25
16 920	5 005 354,44	5 237 942,77	45,262845	34,707863	Метод спутниковых геодезических измерений (определений)	0,25
16 921	5 005 363,97	5 237 929,69	45,262930	34,707695	Метод спутниковых геодезических измерений (определений)	0,25
16 922	5 005 369,66	5 237 908,50	45,262979	34,707424	Метод спутниковых геодезических измерений (определений)	0,25
16 923	5 005 371,91	5 237 897,50	45,262998	34,707284	Метод спутниковых геодезических измерений (определений)	0,25
16 924	5 005 380,41	5 237 881,34	45,263073	34,707077	Метод спутниковых геодезических измерений (определений)	0,25
16 925	5 005 375,78	5 237 875,67	45,263031	34,707005	Метод спутниковых геодезических измерений (определений)	0,25

(1)	(2)	(3)	(4)	(5)	(6)	(7)
16 926	5 005 368,68	5 237 861,73	45,262966	34,706829	Метод спутниковых геодезических измерений (определений)	0,25
16 927	5 005 365,60	5 237 848,96	45,262937	34,706666	Метод спутниковых геодезических измерений (определений)	0,25
16 928	5 005 364,80	5 237 831,83	45,262928	34,706448	Метод спутниковых геодезических измерений (определений)	0,25
16 929	5 005 369,89	5 237 798,66	45,262971	34,706025	Метод спутниковых геодезических измерений (определений)	0,25
16 930	5 005 374,76	5 237 786,15	45,263014	34,705865	Метод спутниковых геодезических измерений (определений)	0,25
16 931	5 005 378,53	5 237 766,69	45,263046	34,705617	Метод спутниковых геодезических измерений (определений)	0,25
16 932	5 005 376,47	5 237 755,92	45,263027	34,705480	Метод спутниковых геодезических измерений (определений)	0,25
16 933	5 005 375,81	5 237 742,40	45,263020	34,705308	Метод спутниковых геодезических измерений (определений)	0,25
16 934	5 005 376,52	5 237 722,27	45,263024	34,705051	Метод спутниковых геодезических измерений (определений)	0,25
16 935	5 005 380,19	5 237 699,55	45,263055	34,704761	Метод спутниковых геодезических измерений (определений)	0,25
16 936	5 005 386,09	5 237 684,75	45,263107	34,704572	Метод спутниковых геодезических измерений (определений)	0,25
16 937	5 005 370,88	5 237 680,70	45,262970	34,704522	Метод спутниковых геодезических измерений (определений)	0,25
16 938	5 005 348,87	5 237 675,79	45,262771	34,704462	Метод спутниковых геодезических измерений (определений)	0,25
16 939	5 005 320,93	5 237 671,03	45,262519	34,704405	Метод спутниковых геодезических измерений (определений)	0,25
16 940	5 005 315,01	5 237 674,63	45,262467	34,704452	Метод спутниковых геодезических измерений (определений)	0,25
16 941	5 005 301,62	5 237 680,70	45,262347	34,704531	Метод спутниковых геодезических измерений (определений)	0,25

(1)	(2)	(3)	(4)	(5)	(6)	(7)
16 942	5 005 278,82	5 237 682,61	45,262142	34,704558	Метод спутниковых геодезических измерений (определений)	0,25
16 943	5 005 263,39	5 237 679,61	45,262003	34,704522	Метод спутниковых геодезических измерений (определений)	0,25
16 944	5 005 252,89	5 237 674,80	45,261908	34,704462	Метод спутниковых геодезических измерений (определений)	0,25
16 945	5 005 241,94	5 237 667,95	45,261809	34,704376	Метод спутниковых геодезических измерений (определений)	0,25
16 946	5 005 231,57	5 237 657,82	45,261714	34,704248	Метод спутниковых геодезических измерений (определений)	0,25
16 947	5 005 218,39	5 237 640,26	45,261594	34,704026	Метод спутниковых геодезических измерений (определений)	0,25
16 948	5 005 200,05	5 237 613,78	45,261427	34,703691	Метод спутниковых геодезических измерений (определений)	0,25
16 949	5 005 185,60	5 237 612,51	45,261297	34,703677	Метод спутниковых геодезических измерений (определений)	0,25
16 950	5 005 175,50	5 237 610,35	45,261206	34,703650	Метод спутниковых геодезических измерений (определений)	0,25
16 951	5 005 164,23	5 237 606,19	45,261104	34,703599	Метод спутниковых геодезических измерений (определений)	0,25
16 952	5 005 152,37	5 237 599,81	45,260997	34,703519	Метод спутниковых геодезических измерений (определений)	0,25
16 953	5 005 137,89	5 237 584,47	45,260865	34,703325	Метод спутниковых геодезических измерений (определений)	0,25
16 954	5 005 128,32	5 237 568,11	45,260777	34,703118	Метод спутниковых геодезических измерений (определений)	0,25
16 955	5 005 104,63	5 237 549,83	45,260563	34,702888	Метод спутниковых геодезических измерений (определений)	0,25
16 956	5 005 092,32	5 237 537,45	45,260451	34,702732	Метод спутниковых геодезических измерений (определений)	0,25
16 957	5 005 081,60	5 237 523,30	45,260353	34,702553	Метод спутниковых геодезических измерений (определений)	0,25

(1)	(2)	(3)	(4)	(5)	(6)	(7)
16 958	5 005 068,17	5 237 497,05	45,260230	34,702221	Метод спутниковых геодезических измерений (определений)	0,25
16 959	5 005 065,07	5 237 487,28	45,260201	34,702097	Метод спутниковых геодезических измерений (определений)	0,25
16 960	5 005 058,42	5 237 470,64	45,260140	34,701885	Метод спутниковых геодезических измерений (определений)	0,25
16 961	5 005 051,26	5 237 453,99	45,260074	34,701674	Метод спутниковых геодезических измерений (определений)	0,25
16 962	5 005 043,64	5 237 437,94	45,260004	34,701471	Метод спутниковых геодезических измерений (определений)	0,25
16 963	5 005 036,90	5 237 425,23	45,259942	34,701310	Метод спутниковых геодезических измерений (определений)	0,25
16 964	5 005 031,97	5 237 414,53	45,259897	34,701174	Метод спутниковых геодезических измерений (определений)	0,25
16 965	5 005 029,52	5 237 399,08	45,259873	34,700977	Метод спутниковых геодезических измерений (определений)	0,25
16 966	5 005 030,33	5 237 387,47	45,259880	34,700829	Метод спутниковых геодезических измерений (определений)	0,25
16 967	5 005 026,01	5 237 378,09	45,259840	34,700710	Метод спутниковых геодезических измерений (определений)	0,25
16 968	5 005 020,77	5 237 369,01	45,259792	34,700595	Метод спутниковых геодезических измерений (определений)	0,25
16 969	5 005 016,32	5 237 359,00	45,259751	34,700468	Метод спутниковых геодезических измерений (определений)	0,25
16 970	5 005 012,59	5 237 346,32	45,259716	34,700307	Метод спутниковых геодезических измерений (определений)	0,25
16 971	5 005 009,78	5 237 324,70	45,259689	34,700032	Метод спутниковых геодезических измерений (определений)	0,25
16 972	5 004 998,62	5 237 322,71	45,259589	34,700008	Метод спутниковых геодезических измерений (определений)	0,25
16 973	5 004 979,23	5 237 311,51	45,259413	34,699868	Метод спутниковых геодезических измерений (определений)	0,25

(1)	(2)	(3)	(4)	(5)	(6)	(7)
16 974	5 004 963,98	5 237 292,66	45,259274	34,699630	Метод спутниковых геодезических измерений (определений)	0,25
16 975	5 004 956,41	5 237 275,99	45,259205	34,699419	Метод спутниковых геодезических измерений (определений)	0,25
16 976	5 004 949,86	5 237 266,41	45,259145	34,699297	Метод спутниковых геодезических измерений (определений)	0,25
16 977	5 004 939,43	5 237 265,80	45,259051	34,699291	Метод спутниковых геодезических измерений (определений)	0,25
16 978	5 004 927,44	5 237 263,57	45,258943	34,699264	Метод спутниковых геодезических измерений (определений)	0,25
16 979	5 004 915,76	5 237 259,68	45,258838	34,699216	Метод спутниковых геодезических измерений (определений)	0,25
16 980	5 004 900,74	5 237 254,09	45,258702	34,699147	Метод спутниковых геодезических измерений (определений)	0,25
16 981	5 004 885,43	5 237 250,12	45,258564	34,699098	Метод спутниковых геодезических измерений (определений)	0,25
16 982	5 004 868,40	5 237 248,72	45,258410	34,699082	Метод спутниковых геодезических измерений (определений)	0,25
16 983	5 004 851,08	5 237 250,72	45,258255	34,699110	Метод спутниковых геодезических измерений (определений)	0,25
16 984	5 004 840,96	5 237 250,33	45,258164	34,699106	Метод спутниковых геодезических измерений (определений)	0,25
16 985	5 004 830,43	5 237 248,75	45,258069	34,699087	Метод спутниковых геодезических измерений (определений)	0,25
16 986	5 004 817,54	5 237 245,04	45,257953	34,699042	Метод спутниковых геодезических измерений (определений)	0,25
16 987	5 004 806,42	5 237 249,49	45,257853	34,699100	Метод спутниковых геодезических измерений (определений)	0,25
16 988	5 004 788,72	5 237 254,00	45,257694	34,699160	Метод спутниковых геодезических измерений (определений)	0,25
16 989	5 004 776,34	5 237 255,19	45,257583	34,699176	Метод спутниковых геодезических измерений (определений)	0,25

(1)	(2)	(3)	(4)	(5)	(6)	(7)
16 990	5 004 761,34	5 237 255,72	45,257448	34,699185	Метод спутниковых геодезических измерений (определений)	0,25
16 991	5 004 749,89	5 237 260,09	45,257345	34,699242	Метод спутниковых геодезических измерений (определений)	0,25
16 992	5 004 738,03	5 237 262,25	45,257239	34,699271	Метод спутниковых геодезических измерений (определений)	0,25
16 993	5 004 720,15	5 237 263,23	45,257078	34,699286	Метод спутниковых геодезических измерений (определений)	0,25
16 994	5 004 706,65	5 237 261,37	45,256956	34,699264	Метод спутниковых геодезических измерений (определений)	0,25
16 995	5 004 691,10	5 237 256,07	45,256816	34,699198	Метод спутниковых геодезических измерений (определений)	0,25
16 996	5 004 667,40	5 237 245,11	45,256602	34,699062	Метод спутниковых геодезических измерений (определений)	0,25
16 997	5 004 630,73	5 237 231,94	45,256271	34,698899	Метод спутниковых геодезических измерений (определений)	0,25
16 998	5 004 617,93	5 237 225,85	45,256155	34,698823	Метод спутниковых геодезических измерений (определений)	0,25
16 999	5 004 608,82	5 237 219,83	45,256072	34,698747	Метод спутниковых геодезических измерений (определений)	0,25
17 000	5 004 594,01	5 237 207,21	45,255938	34,698588	Метод спутниковых геодезических измерений (определений)	0,25
17 001	5 004 572,92	5 237 186,97	45,255746	34,698333	Метод спутниковых геодезических измерений (определений)	0,25
17 002	5 004 564,95	5 237 178,35	45,255674	34,698224	Метод спутниковых геодезических измерений (определений)	0,25
17 003	5 004 558,82	5 237 169,21	45,255618	34,698109	Метод спутниковых геодезических измерений (определений)	0,25
17 004	5 004 553,23	5 237 158,07	45,255567	34,697967	Метод спутниковых геодезических измерений (определений)	0,25
17 005	5 004 533,63	5 237 146,35	45,255389	34,697821	Метод спутниковых геодезических измерений (определений)	0,25

(1)	(2)	(3)	(4)	(5)	(6)	(7)
17 006	5 004 508,56	5 237 131,50	45,255162	34,697635	Метод спутниковых геодезических измерений (определений)	0,25
17 007	5 004 488,23	5 237 118,47	45,254978	34,697471	Метод спутниковых геодезических измерений (определений)	0,25
17 008	5 004 453,85	5 237 099,61	45,254667	34,697235	Метод спутниковых геодезических измерений (определений)	0,25
17 009	5 004 415,76	5 237 080,31	45,254323	34,696994	Метод спутниковых геодезических измерений (определений)	0,25
17 010	5 004 380,21	5 237 064,23	45,254002	34,696794	Метод спутниковых геодезических измерений (определений)	0,25
17 011	5 004 315,45	5 237 033,82	45,253416	34,696415	Метод спутниковых геодезических измерений (определений)	0,25
17 012	5 004 279,28	5 237 020,86	45,253090	34,696254	Метод спутниковых геодезических измерений (определений)	0,25
17 013	5 004 268,96	5 237 018,73	45,252997	34,696229	Метод спутниковых геодезических измерений (определений)	0,25
17 014	5 004 234,79	5 237 015,44	45,252689	34,696191	Метод спутниковых геодезических измерений (определений)	0,25
17 015	5 004 221,54	5 237 016,29	45,252570	34,696203	Метод спутниковых геодезических измерений (определений)	0,25
17 016	5 004 203,80	5 237 017,62	45,252410	34,696223	Метод спутниковых геодезических измерений (определений)	0,25
17 017	5 004 184,83	5 237 015,74	45,252239	34,696201	Метод спутниковых геодезических измерений (определений)	0,25
17 018	5 004 161,14	5 237 009,61	45,252026	34,696126	Метод спутниковых геодезических измерений (определений)	0,25
17 019	5 004 125,85	5 236 994,49	45,251707	34,695938	Метод спутниковых геодезических измерений (определений)	0,25
17 020	5 004 097,55	5 236 978,55	45,251451	34,695738	Метод спутниковых геодезических измерений (определений)	0,25
17 021	5 004 087,68	5 236 974,99	45,251362	34,695694	Метод спутниковых геодезических измерений (определений)	0,25

(1)	(2)	(3)	(4)	(5)	(6)	(7)
17 022	5 004 059,68	5 236 965,91	45,251109	34,695582	Метод спутниковых геодезических измерений (определений)	0,25
17 023	5 004 045,14	5 236 962,45	45,250978	34,695540	Метод спутниковых геодезических измерений (определений)	0,25
17 024	5 004 017,99	5 236 957,95	45,250733	34,695486	Метод спутниковых геодезических измерений (определений)	0,25
17 025	5 003 987,71	5 236 952,01	45,250460	34,695414	Метод спутниковых геодезических измерений (определений)	0,25
17 026	5 003 972,55	5 236 949,06	45,250324	34,695379	Метод спутниковых геодезических измерений (определений)	0,25
17 027	5 003 950,67	5 236 943,85	45,250126	34,695315	Метод спутниковых геодезических измерений (определений)	0,25
17 028	5 003 940,14	5 236 941,53	45,250031	34,695287	Метод спутниковых геодезических измерений (определений)	0,25
17 029	5 003 929,48	5 236 940,49	45,249935	34,695275	Метод спутниковых геодезических измерений (определений)	0,25
17 030	5 003 914,09	5 236 939,66	45,249797	34,695266	Метод спутниковых геодезических измерений (определений)	0,25
17 031	5 003 890,26	5 236 946,57	45,249583	34,695357	Метод спутниковых геодезических измерений (определений)	0,25
17 032	5 003 874,13	5 236 948,61	45,249438	34,695386	Метод спутниковых геодезических измерений (определений)	0,25
17 033	5 003 861,43	5 236 948,75	45,249324	34,695389	Метод спутниковых геодезических измерений (определений)	0,25
17 034	5 003 850,86	5 236 947,62	45,249229	34,695376	Метод спутниковых геодезических измерений (определений)	0,25
17 035	5 003 836,79	5 236 944,42	45,249102	34,695337	Метод спутниковых геодезических измерений (определений)	0,25
17 036	5 003 812,30	5 236 936,75	45,248881	34,695242	Метод спутниковых геодезических измерений (определений)	0,25
17 037	5 003 802,99	5 236 932,74	45,248797	34,695192	Метод спутниковых геодезических измерений (определений)	0,25

(1)	(2)	(3)	(4)	(5)	(6)	(7)
17 038	5 003 785,44	5 236 928,21	45,248638	34,695137	Метод спутниковых геодезических измерений (определений)	0,25
17 039	5 003 767,43	5 236 923,69	45,248476	34,695082	Метод спутниковых геодезических измерений (определений)	0,25
17 040	5 003 753,04	5 236 922,46	45,248346	34,695068	Метод спутниковых геодезических измерений (определений)	0,25
17 041	5 003 737,66	5 236 919,01	45,248208	34,695026	Метод спутниковых геодезических измерений (определений)	0,25
17 042	5 003 713,34	5 236 914,11	45,247988	34,694966	Метод спутниковых геодезических измерений (определений)	0,25
17 043	5 003 693,14	5 236 910,46	45,247806	34,694923	Метод спутниковых геодезических измерений (определений)	0,25
17 044	5 003 678,83	5 236 909,13	45,247677	34,694908	Метод спутниковых геодезических измерений (определений)	0,25
17 045	5 003 624,30	5 236 908,98	45,247187	34,694913	Метод спутниковых геодезических измерений (определений)	0,25
17 046	5 003 607,91	5 236 909,06	45,247039	34,694916	Метод спутниковых геодезических измерений (определений)	0,25
17 047	5 003 589,20	5 236 908,32	45,246871	34,694909	Метод спутниковых геодезических измерений (определений)	0,25
17 048	5 003 567,88	5 236 905,40	45,246679	34,694874	Метод спутниковых геодезических измерений (определений)	0,25
17 049	5 003 546,35	5 236 900,31	45,246485	34,694812	Метод спутниковых геодезических измерений (определений)	0,25
17 050	5 003 527,97	5 236 895,31	45,246319	34,694751	Метод спутниковых геодезических измерений (определений)	0,25
17 051	5 003 517,10	5 236 895,48	45,246221	34,694754	Метод спутниковых геодезических измерений (определений)	0,25
17 052	5 003 503,24	5 236 897,34	45,246097	34,694780	Метод спутниковых геодезических измерений (определений)	0,25
17 053	5 003 493,32	5 236 900,06	45,246008	34,694816	Метод спутниковых геодезических измерений (определений)	0,25

(1)	(2)	(3)	(4)	(5)	(6)	(7)
17 054	5 003 481,25	5 236 902,17	45,245899	34,694844	Метод спутниковых геодезических измерений (определений)	0,25
17 055	5 003 470,12	5 236 902,55	45,245799	34,694850	Метод спутниковых геодезических измерений (определений)	0,25
17 056	5 003 455,31	5 236 900,79	45,245666	34,694830	Метод спутниковых геодезических измерений (определений)	0,25
17 057	5 003 443,23	5 236 897,75	45,245557	34,694792	Метод спутниковых геодезических измерений (определений)	0,25
17 058	5 003 431,45	5 236 892,48	45,245450	34,694727	Метод спутниковых геодезических измерений (определений)	0,25
17 059	5 003 399,77	5 236 891,05	45,245165	34,694713	Метод спутниковых геодезических измерений (определений)	0,25
17 060	5 003 356,09	5 236 890,30	45,244772	34,694709	Метод спутниковых геодезических измерений (определений)	0,25
17 061	5 003 329,86	5 236 888,06	45,244536	34,694684	Метод спутниковых геодезических измерений (определений)	0,25
17 062	5 003 314,09	5 236 895,19	45,244395	34,694776	Метод спутниковых геодезических измерений (определений)	0,25
17 063	5 003 298,64	5 236 897,64	45,244256	34,694809	Метод спутниковых геодезических измерений (определений)	0,25
17 064	5 003 274,44	5 236 891,61	45,244038	34,694736	Метод спутниковых геодезических измерений (определений)	0,25
17 065	5 003 263,44	5 236 884,50	45,243938	34,694647	Метод спутниковых геодезических измерений (определений)	0,25
17 066	5 003 258,57	5 236 894,07	45,243895	34,694769	Метод спутниковых геодезических измерений (определений)	0,25
17 067	5 003 251,19	5 236 902,77	45,243829	34,694881	Метод спутниковых геодезических измерений (определений)	0,25
17 068	5 003 236,68	5 236 914,08	45,243700	34,695027	Метод спутниковых геодезических измерений (определений)	0,25
17 069	5 003 223,81	5 236 919,98	45,243585	34,695103	Метод спутниковых геодезических измерений (определений)	0,25

(1)	(2)	(3)	(4)	(5)	(6)	(7)
17 070	5 003 205,11	5 236 922,83	45,243417	34,695142	Метод спутниковых геодезических измерений (определений)	0,25
17 071	5 003 192,20	5 236 922,15	45,243300	34,695135	Метод спутниковых геодезических измерений (определений)	0,25
17 072	5 003 177,70	5 236 919,04	45,243170	34,695097	Метод спутниковых геодезических измерений (определений)	0,25
17 073	5 003 166,50	5 236 918,79	45,243069	34,695096	Метод спутниковых геодезических измерений (определений)	0,25
17 074	5 003 142,65	5 236 913,06	45,242854	34,695026	Метод спутниковых геодезических измерений (определений)	0,25
17 075	5 003 127,13	5 236 902,21	45,242713	34,694889	Метод спутниковых геодезических измерений (определений)	0,25
17 076	5 003 122,61	5 236 905,82	45,242673	34,694936	Метод спутниковых геодезических измерений (определений)	0,25
17 077	5 003 114,10	5 236 911,70	45,242597	34,695012	Метод спутниковых геодезических измерений (определений)	0,25
17 078	5 003 102,57	5 236 917,62	45,242494	34,695089	Метод спутниковых геодезических измерений (определений)	0,25
17 079	5 003 092,17	5 236 922,26	45,242400	34,695149	Метод спутниковых геодезических измерений (определений)	0,25
17 080	5 003 075,22	5 236 930,57	45,242249	34,695257	Метод спутниковых геодезических измерений (определений)	0,25
17 081	5 003 053,77	5 236 933,44	45,242056	34,695297	Метод спутниковых геодезических измерений (определений)	0,25
17 082	5 003 039,46	5 236 931,78	45,241927	34,695277	Метод спутниковых геодезических измерений (определений)	0,25
17 083	5 003 026,93	5 236 931,12	45,241814	34,695270	Метод спутниковых геодезических измерений (определений)	0,25
17 084	5 003 015,35	5 236 933,53	45,241710	34,695303	Метод спутниковых геодезических измерений (определений)	0,25
17 085	5 003 002,97	5 236 934,85	45,241599	34,695321	Метод спутниковых геодезических измерений (определений)	0,25

(1)	(2)	(3)	(4)	(5)	(6)	(7)
17 086	5 002 988,77	5 236 940,81	45,241472	34,695399	Метод спутниковых геодезических измерений (определений)	0,25
17 087	5 002 966,59	5 236 942,91	45,241272	34,695428	Метод спутниковых геодезических измерений (определений)	0,25
17 088	5 002 956,74	5 236 948,29	45,241184	34,695498	Метод спутниковых геодезических измерений (определений)	0,25
17 089	5 002 938,62	5 236 955,06	45,241022	34,695587	Метод спутниковых геодезических измерений (определений)	0,25
17 090	5 002 930,84	5 236 961,72	45,240952	34,695672	Метод спутниковых геодезических измерений (определений)	0,25
17 091	5 002 909,99	5 236 971,32	45,240766	34,695797	Метод спутниковых геодезических измерений (определений)	0,25
17 092	5 002 896,64	5 236 974,68	45,240646	34,695842	Метод спутниковых геодезических измерений (определений)	0,25
17 093	5 002 879,65	5 236 977,39	45,240493	34,695878	Метод спутниковых геодезических измерений (определений)	0,25
17 094	5 002 866,23	5 236 977,35	45,240373	34,695880	Метод спутниковых геодезических измерений (определений)	0,25
17 095	5 002 846,91	5 236 974,89	45,240199	34,695851	Метод спутниковых геодезических измерений (определений)	0,25
17 096	5 002 833,41	5 236 970,15	45,240077	34,695792	Метод спутниковых геодезических измерений (определений)	0,25
17 097	5 002 827,03	5 236 979,58	45,240020	34,695913	Метод спутниковых геодезических измерений (определений)	0,25
17 098	5 002 817,00	5 236 993,61	45,239931	34,696093	Метод спутниковых геодезических измерений (определений)	0,25
17 099	5 002 807,50	5 237 002,19	45,239846	34,696203	Метод спутниковых геодезических измерений (определений)	0,25
17 100	5 002 792,27	5 237 010,32	45,239710	34,696309	Метод спутниковых геодезических измерений (определений)	0,25
17 101	5 002 778,22	5 237 014,52	45,239584	34,696364	Метод спутниковых геодезических измерений (определений)	0,25

(1)	(2)	(3)	(4)	(5)	(6)	(7)
17 102	5 002 765,40	5 237 015,85	45,239469	34,696383	Метод спутниковых геодезических измерений (определений)	0,25
17 103	5 002 752,39	5 237 014,13	45,239352	34,696362	Метод спутниковых геодезических измерений (определений)	0,25
17 104	5 002 741,41	5 237 011,02	45,239253	34,696324	Метод спутниковых геодезических измерений (определений)	0,25
17 105	5 002 727,34	5 237 006,65	45,239126	34,696270	Метод спутниковых геодезических измерений (определений)	0,25
17 106	5 002 710,85	5 236 998,21	45,238976	34,696165	Метод спутниковых геодезических измерений (определений)	0,25
17 107	5 002 694,27	5 236 994,70	45,238827	34,696122	Метод спутниковых геодезических измерений (определений)	0,25
17 108	5 002 681,29	5 236 987,92	45,238710	34,696038	Метод спутниковых геодезических измерений (определений)	0,25
17 109	5 002 665,57	5 236 975,24	45,238567	34,695878	Метод спутниковых геодезических измерений (определений)	0,25
17 110	5 002 653,54	5 236 977,41	45,238459	34,695907	Метод спутниковых геодезических измерений (определений)	0,25
17 111	5 002 641,61	5 236 978,49	45,238352	34,695923	Метод спутниковых геодезических измерений (определений)	0,25
17 112	5 002 630,09	5 236 979,97	45,238248	34,695943	Метод спутниковых геодезических измерений (определений)	0,25
17 113	5 002 619,27	5 236 980,92	45,238151	34,695956	Метод спутниковых геодезических измерений (определений)	0,25
17 114	5 002 604,99	5 236 981,27	45,238023	34,695963	Метод спутниковых геодезических измерений (определений)	0,25
17 115	5 002 592,45	5 236 982,63	45,237910	34,695982	Метод спутниковых геодезических измерений (определений)	0,25
17 116	5 002 582,23	5 236 982,26	45,237818	34,695978	Метод спутниковых геодезических измерений (определений)	0,25
17 117	5 002 567,95	5 236 979,57	45,237689	34,695946	Метод спутниковых геодезических измерений (определений)	0,25

(1)	(2)	(3)	(4)	(5)	(6)	(7)
17 118	5 002 551,41	5 236 978,82	45,237540	34,695938	Метод спутниковых геодезических измерений (определений)	0,25
17 119	5 002 541,49	5 236 981,35	45,237451	34,695972	Метод спутниковых геодезических измерений (определений)	0,25
17 120	5 002 522,76	5 236 984,54	45,237283	34,696015	Метод спутниковых геодезических измерений (определений)	0,25
17 121	5 002 498,25	5 236 986,53	45,237063	34,696043	Метод спутниковых геодезических измерений (определений)	0,25
17 122	5 002 480,63	5 236 985,70	45,236904	34,696035	Метод спутниковых геодезических измерений (определений)	0,25
17 123	5 002 461,24	5 236 983,63	45,236729	34,696011	Метод спутниковых геодезических измерений (определений)	0,25
17 124	5 002 447,16	5 236 980,88	45,236603	34,695978	Метод спутниковых геодезических измерений (определений)	0,25
17 125	5 002 431,72	5 236 975,97	45,236463	34,695917	Метод спутниковых геодезических измерений (определений)	0,25
17 126	5 002 411,93	5 236 966,99	45,236284	34,695805	Метод спутниковых геодезических измерений (определений)	0,25
17 127	5 002 400,29	5 236 960,36	45,236179	34,695722	Метод спутниковых геодезических измерений (определений)	0,25
17 128	5 002 390,19	5 236 953,91	45,236088	34,695641	Метод спутниковых геодезических измерений (определений)	0,25
17 129	5 002 382,24	5 236 947,63	45,236015	34,695562	Метод спутниковых геодезических измерений (определений)	0,25
17 130	5 002 374,01	5 236 939,03	45,235941	34,695454	Метод спутниковых геодезических измерений (определений)	0,25
17 131	5 002 359,60	5 236 931,20	45,235810	34,695356	Метод спутниковых геодезических измерений (определений)	0,25
17 132	5 002 338,33	5 236 926,65	45,235619	34,695301	Метод спутниковых геодезических измерений (определений)	0,25
17 133	5 002 323,33	5 236 922,34	45,235483	34,695248	Метод спутниковых геодезических измерений (определений)	0,25

(1)	(2)	(3)	(4)	(5)	(6)	(7)
17 134	5 002 306,09	5 236 915,69	45,235327	34,695165	Метод спутниковых геодезических измерений (определений)	0,25
17 135	5 002 298,35	5 236 922,24	45,235258	34,695250	Метод спутниковых геодезических измерений (определений)	0,25
17 136	5 002 279,33	5 236 930,70	45,235088	34,695360	Метод спутниковых геодезических измерений (определений)	0,25
17 137	5 002 264,25	5 236 933,19	45,234953	34,695394	Метод спутниковых геодезических измерений (определений)	0,25
17 138	5 002 248,62	5 236 932,91	45,234812	34,695392	Метод спутниковых геодезических измерений (определений)	0,25
17 139	5 002 230,02	5 236 929,75	45,234644	34,695354	Метод спутниковых геодезических измерений (определений)	0,25
17 140	5 002 221,14	5 236 927,34	45,234564	34,695325	Метод спутниковых геодезических измерений (определений)	0,25
17 141	5 002 202,79	5 236 946,60	45,234401	34,695572	Метод спутниковых геодезических измерений (определений)	0,25
17 142	5 002 192,66	5 236 956,01	45,234311	34,695693	Метод спутниковых геодезических измерений (определений)	0,25
17 143	5 002 187,34	5 236 965,26	45,234263	34,695812	Метод спутниковых геодезических измерений (определений)	0,25
17 144	5 002 178,29	5 236 981,09	45,234183	34,696014	Метод спутниковых геодезических измерений (определений)	0,25
17 145	5 002 173,29	5 236 990,88	45,234139	34,696140	Метод спутниковых геодезических измерений (определений)	0,25
17 146	5 002 164,61	5 237 005,83	45,234063	34,696331	Метод спутниковых геодезических измерений (определений)	0,25
17 147	5 002 147,88	5 237 029,00	45,233914	34,696628	Метод спутниковых геодезических измерений (определений)	0,25
17 148	5 002 132,66	5 237 048,23	45,233779	34,696875	Метод спутниковых геодезических измерений (определений)	0,25
17 149	5 002 125,03	5 237 055,28	45,233711	34,696966	Метод спутниковых геодезических измерений (определений)	0,25

(1)	(2)	(3)	(4)	(5)	(6)	(7)
17 150	5 002 114,58	5 237 062,70	45,233618	34,697062	Метод спутниковых геодезических измерений (определений)	0,25
17 151	5 002 099,94	5 237 070,37	45,233487	34,697161	Метод спутниковых геодезических измерений (определений)	0,25
17 152	5 002 081,75	5 237 078,59	45,233324	34,697268	Метод спутниковых геодезических измерений (определений)	0,25
17 153	5 002 065,73	5 237 086,30	45,233180	34,697368	Метод спутниковых геодезических измерений (определений)	0,25
17 154	5 002 001,05	5 237 122,22	45,232601	34,697834	Метод спутниковых геодезических измерений (определений)	0,25
17 155	5 001 982,16	5 237 132,57	45,232432	34,697968	Метод спутниковых геодезических измерений (определений)	0,25
17 156	5 001 964,35	5 237 143,92	45,232273	34,698115	Метод спутниковых геодезических измерений (определений)	0,25
17 157	5 001 928,81	5 237 163,55	45,231955	34,698369	Метод спутниковых геодезических измерений (определений)	0,25
17 158	5 001 914,63	5 237 169,69	45,231828	34,698449	Метод спутниковых геодезических измерений (определений)	0,25
17 159	5 001 902,86	5 237 173,15	45,231723	34,698495	Метод спутниковых геодезических измерений (определений)	0,25
17 160	5 001 889,40	5 237 175,36	45,231602	34,698525	Метод спутниковых геодезических измерений (определений)	0,25
17 161	5 001 878,29	5 237 175,93	45,231502	34,698533	Метод спутниковых геодезических измерений (определений)	0,25
17 162	5 001 856,28	5 237 174,33	45,231304	34,698516	Метод спутниковых геодезических измерений (определений)	0,25
17 163	5 001 837,07	5 237 171,06	45,231131	34,698477	Метод спутниковых геодезических измерений (определений)	0,25
17 164	5 001 823,82	5 237 168,26	45,231011	34,698443	Метод спутниковых геодезических измерений (определений)	0,25
17 165	5 001 811,50	5 237 166,82	45,230900	34,698426	Метод спутниковых геодезических измерений (определений)	0,25

(1)	(2)	(3)	(4)	(5)	(6)	(7)
17 166	5 001 796,38	5 237 164,83	45,230764	34,698402	Метод спутниковых геодезических измерений (определений)	0,25
17 167	5 001 767,97	5 237 161,47	45,230508	34,698363	Метод спутниковых геодезических измерений (определений)	0,25
17 168	5 001 746,60	5 237 157,32	45,230315	34,698313	Метод спутниковых геодезических измерений (определений)	0,25
17 169	5 001 706,08	5 237 145,36	45,229950	34,698166	Метод спутниковых геодезических измерений (определений)	0,25
17 170	5 001 683,02	5 237 138,83	45,229742	34,698086	Метод спутниковых геодезических измерений (определений)	0,25
17 171	5 001 649,06	5 237 130,80	45,229435	34,697988	Метод спутниковых геодезических измерений (определений)	0,25
17 172	5 001 607,18	5 237 122,13	45,229058	34,697883	Метод спутниковых геодезических измерений (определений)	0,25
17 173	5 001 561,90	5 237 113,66	45,228650	34,697780	Метод спутниковых геодезических измерений (определений)	0,25
17 174	5 001 519,64	5 237 105,32	45,228269	34,697680	Метод спутниковых геодезических измерений (определений)	0,25
17 175	5 001 484,73	5 237 099,74	45,227954	34,697613	Метод спутниковых геодезических измерений (определений)	0,25
17 176	5 001 466,61	5 237 095,36	45,227791	34,697560	Метод спутниковых геодезических измерений (определений)	0,25
17 177	5 001 429,91	5 237 086,11	45,227460	34,697446	Метод спутниковых геодезических измерений (определений)	0,25
17 178	5 001 405,28	5 237 075,75	45,227237	34,697318	Метод спутниковых геодезических измерений (определений)	0,25
17 179	5 001 357,25	5 237 051,28	45,226803	34,697012	Метод спутниковых геодезических измерений (определений)	0,25
17 180	5 001 330,61	5 237 037,42	45,226562	34,696839	Метод спутниковых геодезических измерений (определений)	0,25
17 181	5 001 264,16	5 237 007,80	45,225961	34,696470	Метод спутниковых геодезических измерений (определений)	0,25

(1)	(2)	(3)	(4)	(5)	(6)	(7)
17 182	5 001 237,04	5 236 995,88	45,225716	34,696322	Метод спутниковых геодезических измерений (определений)	0,25
17 183	5 001 201,13	5 236 980,47	45,225392	34,696130	Метод спутниковых геодезических измерений (определений)	0,25
17 184	5 001 173,87	5 236 970,07	45,225146	34,696002	Метод спутниковых геодезических измерений (определений)	0,25
17 185	5 001 164,54	5 236 965,38	45,225061	34,695943	Метод спутниковых геодезических измерений (определений)	0,25
17 186	5 001 138,83	5 236 951,97	45,224829	34,695776	Метод спутниковых геодезических измерений (определений)	0,25
17 187	5 001 126,49	5 236 946,84	45,224717	34,695712	Метод спутниковых геодезических измерений (определений)	0,25
17 188	5 001 109,60	5 236 945,85	45,224565	34,695701	Метод спутниковых геодезических измерений (определений)	0,25
17 189	5 001 095,86	5 236 944,06	45,224441	34,695680	Метод спутниковых геодезических измерений (определений)	0,25
17 190	5 001 081,33	5 236 941,19	45,224311	34,695646	Метод спутниковых геодезических измерений (определений)	0,25
17 191	5 001 071,00	5 236 939,57	45,224217	34,695626	Метод спутниковых геодезических измерений (определений)	0,25
17 192	5 000 990,09	5 236 931,58	45,223489	34,695535	Метод спутниковых геодезических измерений (определений)	0,25
17 193	5 000 913,28	5 236 919,11	45,222797	34,695386	Метод спутниковых геодезических измерений (определений)	0,25
17 194	5 000 849,02	5 236 909,43	45,222218	34,695271	Метод спутниковых геодезических измерений (определений)	0,25
17 195	5 000 832,50	5 236 905,93	45,222069	34,695228	Метод спутниковых геодезических измерений (определений)	0,25
17 196	5 000 809,07	5 236 903,05	45,221858	34,695195	Метод спутниковых геодезических измерений (определений)	0,25
17 197	5 000 785,94	5 236 901,65	45,221649	34,695180	Метод спутниковых геодезических измерений (определений)	0,25

(1)	(2)	(3)	(4)	(5)	(6)	(7)
17 198	5 000 772,03	5 236 900,00	45,221524	34,695160	Метод спутниковых геодезических измерений (определений)	0,25
17 199	5 000 756,10	5 236 897,50	45,221380	34,695131	Метод спутниковых геодезических измерений (определений)	0,25
17 200	5 000 727,46	5 236 892,77	45,221122	34,695074	Метод спутниковых геодезических измерений (определений)	0,25
17 201	5 000 706,23	5 236 889,35	45,220931	34,695033	Метод спутниковых геодезических измерений (определений)	0,25
17 202	5 000 696,12	5 236 888,35	45,220840	34,695022	Метод спутниковых геодезических измерений (определений)	0,25
17 203	5 000 670,23	5 236 885,82	45,220607	34,694993	Метод спутниковых геодезических измерений (определений)	0,25
17 204	5 000 649,69	5 236 881,95	45,220422	34,694946	Метод спутниковых геодезических измерений (определений)	0,25
17 205	5 000 619,39	5 236 872,19	45,220148	34,694826	Метод спутниковых геодезических измерений (определений)	0,25
17 206	5 000 585,79	5 236 857,40	45,219845	34,694642	Метод спутниковых геодезических измерений (определений)	0,25
17 207	5 000 559,27	5 236 842,72	45,219605	34,694458	Метод спутниковых геодезических измерений (определений)	0,25
17 208	5 000 549,66	5 236 836,04	45,219518	34,694374	Метод спутниковых геодезических измерений (определений)	0,25
17 209	5 000 545,38	5 236 832,56	45,219479	34,694331	Метод спутниковых геодезических измерений (определений)	0,25
17 210	5 000 526,21	5 236 831,44	45,219306	34,694319	Метод спутниковых геодезических измерений (определений)	0,25
17 211	5 000 506,19	5 236 826,44	45,219126	34,694258	Метод спутниковых геодезических измерений (определений)	0,25
17 212	5 000 487,28	5 236 816,21	45,218955	34,694130	Метод спутниковых геодезических измерений (определений)	0,25
17 213	5 000 475,55	5 236 808,69	45,218848	34,694036	Метод спутниковых геодезических измерений (определений)	0,25

(1)	(2)	(3)	(4)	(5)	(6)	(7)
17 214	5 000 466,25	5 236 801,83	45,218764	34,693950	Метод спутниковых геодезических измерений (определений)	0,25
17 215	5 000 454,77	5 236 796,30	45,218660	34,693881	Метод спутниковых геодезических измерений (определений)	0,25
17 216	5 000 437,90	5 236 786,99	45,218508	34,693764	Метод спутниковых геодезических измерений (определений)	0,25
17 217	5 000 429,85	5 236 779,68	45,218435	34,693672	Метод спутниковых геодезических измерений (определений)	0,25
17 218	5 000 419,37	5 236 772,72	45,218340	34,693585	Метод спутниковых геодезических измерений (определений)	0,25
17 219	5 000 404,47	5 236 765,30	45,218205	34,693492	Метод спутниковых геодезических измерений (определений)	0,25
17 220	5 000 392,15	5 236 760,12	45,218094	34,693428	Метод спутниковых геодезических измерений (определений)	0,25
17 221	5 000 373,30	5 236 749,18	45,217923	34,693291	Метод спутниковых геодезических измерений (определений)	0,25
17 222	5 000 359,59	5 236 759,57	45,217801	34,693425	Метод спутниковых геодезических измерений (определений)	0,25
17 223	5 000 343,44	5 236 765,86	45,217656	34,693507	Метод спутниковых геодезических измерений (определений)	0,25
17 224	5 000 334,27	5 236 773,53	45,217574	34,693606	Метод спутниковых геодезических измерений (определений)	0,25
17 225	5 000 324,89	5 236 781,91	45,217490	34,693714	Метод спутниковых геодезических измерений (определений)	0,25
17 226	5 000 320,68	5 236 792,82	45,217454	34,693853	Метод спутниковых геодезических измерений (определений)	0,25
17 227	5 000 318,35	5 236 804,74	45,217434	34,694005	Метод спутниковых геодезических измерений (определений)	0,25
17 228	5 000 310,71	5 236 819,90	45,217366	34,694199	Метод спутниковых геодезических измерений (определений)	0,25
17 229	5 000 302,12	5 236 830,47	45,217290	34,694335	Метод спутниковых геодезических измерений (определений)	0,25

(1)	(2)	(3)	(4)	(5)	(6)	(7)
17 230	5 000 282,88	5 236 847,94	45,217118	34,694560	Метод спутниковых геодезических измерений (определений)	0,25
17 231	5 000 264,59	5 236 856,73	45,216955	34,694674	Метод спутниковых геодезических измерений (определений)	0,25
17 232	5 000 249,14	5 236 859,18	45,216816	34,694707	Метод спутниковых геодезических измерений (определений)	0,25
17 233	5 000 238,55	5 236 858,05	45,216720	34,694694	Метод спутниковых геодезических измерений (определений)	0,25
17 234	5 000 227,92	5 236 855,48	45,216625	34,694663	Метод спутниковых геодезических измерений (определений)	0,25
17 235	5 000 213,98	5 236 848,38	45,216499	34,694574	Метод спутниковых геодезических измерений (определений)	0,25
17 236	5 000 196,17	5 236 842,38	45,216338	34,694500	Метод спутниковых геодезических измерений (определений)	0,25
17 237	5 000 183,01	5 236 845,39	45,216220	34,694540	Метод спутниковых геодезических измерений (определений)	0,25
17 238	5 000 163,07	5 236 845,81	45,216040	34,694548	Метод спутниковых геодезических измерений (определений)	0,25
17 239	5 000 145,94	5 236 841,65	45,215886	34,694497	Метод спутниковых геодезических измерений (определений)	0,25
17 240	5 000 135,61	5 236 839,26	45,215793	34,694468	Метод спутниковых геодезических измерений (определений)	0,25
17 241	5 000 119,59	5 236 831,62	45,215648	34,694373	Метод спутниковых геодезических измерений (определений)	0,25
17 242	5 000 114,88	5 236 828,68	45,215605	34,694336	Метод спутниковых геодезических измерений (определений)	0,25
17 243	5 000 105,09	5 236 830,32	45,215517	34,694358	Метод спутниковых геодезических измерений (определений)	0,25
17 244	5 000 090,92	5 236 830,66	45,215390	34,694364	Метод спутниковых геодезических измерений (определений)	0,25
17 245	5 000 078,09	5 236 829,01	45,215274	34,694345	Метод спутниковых геодезических измерений (определений)	0,25

(1)	(2)	(3)	(4)	(5)	(6)	(7)
17 246	5 000 048,98	5 236 823,29	45,215012	34,694276	Метод спутниковых геодезических измерений (определений)	0,25
17 247	5 000 032,57	5 236 818,80	45,214864	34,694221	Метод спутниковых геодезических измерений (определений)	0,25
17 248	5 000 017,54	5 236 811,80	45,214728	34,694133	Метод спутниковых геодезических измерений (определений)	0,25
17 249	5 000 005,46	5 236 802,44	45,214618	34,694016	Метод спутниковых геодезических измерений (определений)	0,25
17 250	5 000 002,00	5 236 808,79	45,214588	34,694097	Метод спутниковых геодезических измерений (определений)	0,25
17 251	4 999 996,27	5 236 817,34	45,214537	34,694207	Метод спутниковых геодезических измерений (определений)	0,25
17 252	4 999 985,36	5 236 828,29	45,214440	34,694347	Метод спутниковых геодезических измерений (определений)	0,25
17 253	4 999 972,12	5 236 837,39	45,214321	34,694465	Метод спутниковых геодезических измерений (определений)	0,25
17 254	4 999 963,87	5 236 843,07	45,214248	34,694538	Метод спутниковых геодезических измерений (определений)	0,25
17 255	4 999 957,20	5 236 855,75	45,214189	34,694701	Метод спутниковых геодезических измерений (определений)	0,25
17 256	4 999 945,82	5 236 867,68	45,214088	34,694854	Метод спутниковых геодезических измерений (определений)	0,25
17 257	4 999 933,46	5 236 876,25	45,213977	34,694965	Метод спутниковых геодезических измерений (определений)	0,25
17 258	4 999 916,10	5 236 884,19	45,213822	34,695068	Метод спутниковых геодезических измерений (определений)	0,25
17 259	4 999 903,32	5 236 892,09	45,213707	34,695170	Метод спутниковых геодезических измерений (определений)	0,25
17 260	4 999 893,73	5 236 899,72	45,213622	34,695268	Метод спутниковых геодезических измерений (определений)	0,25
17 261	4 999 868,77	5 236 919,12	45,213399	34,695518	Метод спутниковых геодезических измерений (определений)	0,25

(1)	(2)	(3)	(4)	(5)	(6)	(7)
17 262	4 999 859,49	5 236 931,63	45,213317	34,695679	Метод спутниковых геодезических измерений (определений)	0,25
17 263	4 999 846,15	5 236 949,27	45,213198	34,695905	Метод спутниковых геодезических измерений (определений)	0,25
17 264	4 999 833,66	5 236 962,99	45,213087	34,696081	Метод спутниковых геодезических измерений (определений)	0,25
17 265	4 999 825,35	5 236 974,80	45,213013	34,696233	Метод спутниковых геодезических измерений (определений)	0,25
17 266	4 999 817,24	5 236 985,64	45,212941	34,696372	Метод спутниковых геодезических измерений (определений)	0,25
17 267	4 999 810,58	5 236 993,77	45,212882	34,696476	Метод спутниковых геодезических измерений (определений)	0,25
17 268	4 999 799,72	5 237 007,94	45,212786	34,696658	Метод спутниковых геодезических измерений (определений)	0,25
17 269	4 999 790,97	5 237 018,65	45,212708	34,696795	Метод спутниковых геодезических измерений (определений)	0,25
17 270	4 999 778,36	5 237 032,93	45,212596	34,696979	Метод спутниковых геодезических измерений (определений)	0,25
17 271	4 999 767,12	5 237 051,90	45,212496	34,697221	Метод спутниковых геодезических измерений (определений)	0,25
17 272	4 999 758,96	5 237 062,56	45,212424	34,697358	Метод спутниковых геодезических измерений (определений)	0,25
17 273	4 999 747,44	5 237 076,49	45,212321	34,697537	Метод спутниковых геодезических измерений (определений)	0,25
17 274	4 999 737,44	5 237 089,23	45,212233	34,697700	Метод спутниковых геодезических измерений (определений)	0,25
17 275	4 999 724,31	5 237 105,88	45,212116	34,697914	Метод спутниковых геодезических измерений (определений)	0,25
17 276	4 999 704,72	5 237 127,54	45,211942	34,698192	Метод спутниковых геодезических измерений (определений)	0,25
17 277	4 999 689,93	5 237 145,92	45,211810	34,698428	Метод спутниковых геодезических измерений (определений)	0,25

(1)	(2)	(3)	(4)	(5)	(6)	(7)
17 278	4 999 678,05	5 237 160,67	45,211705	34,698617	Метод спутниковых геодезических измерений (определений)	0,25
17 279	4 999 666,92	5 237 176,52	45,211606	34,698820	Метод спутниковых геодезических измерений (определений)	0,25
17 280	4 999 658,09	5 237 187,04	45,211527	34,698955	Метод спутниковых геодезических измерений (определений)	0,25
17 281	4 999 636,84	5 237 212,69	45,211339	34,699285	Метод спутниковых геодезических измерений (определений)	0,25
17 282	4 999 626,79	5 237 225,03	45,211249	34,699443	Метод спутниковых геодезических измерений (определений)	0,25
17 283	4 999 617,55	5 237 237,95	45,211167	34,699608	Метод спутниковых геодезических измерений (определений)	0,25
17 284	4 999 606,15	5 237 251,78	45,211066	34,699786	Метод спутниковых геодезических измерений (определений)	0,25
17 285	4 999 600,15	5 237 262,06	45,211013	34,699918	Метод спутниковых геодезических измерений (определений)	0,25
17 286	4 999 587,04	5 237 281,33	45,210897	34,700165	Метод спутниковых геодезических измерений (определений)	0,25
17 287	4 999 567,77	5 237 303,46	45,210725	34,700449	Метод спутниковых геодезических измерений (определений)	0,25
17 288	4 999 556,89	5 237 316,61	45,210628	34,700617	Метод спутниковых геодезических измерений (определений)	0,25
17 289	4 999 545,24	5 237 332,74	45,210525	34,700824	Метод спутниковых геодезических измерений (определений)	0,25
17 290	4 999 530,70	5 237 351,17	45,210396	34,701061	Метод спутниковых геодезических измерений (определений)	0,25
17 291	4 999 513,81	5 237 372,35	45,210246	34,701332	Метод спутниковых геодезических измерений (определений)	0,25
17 292	4 999 505,23	5 237 383,77	45,210170	34,701479	Метод спутниковых геодезических измерений (определений)	0,25
17 293	4 999 497,58	5 237 395,71	45,210102	34,701632	Метод спутниковых геодезических измерений (определений)	0,25

(1)	(2)	(3)	(4)	(5)	(6)	(7)
17 294	4 999 489,12	5 237 405,93	45,210027	34,701763	Метод спутниковых геодезических измерений (определений)	0,25
17 295	4 999 475,07	5 237 417,52	45,209901	34,701912	Метод спутниковых геодезических измерений (определений)	0,25
17 296	4 999 471,87	5 237 428,82	45,209874	34,702056	Метод спутниковых геодезических измерений (определений)	0,25
17 297	4 999 466,95	5 237 439,49	45,209830	34,702193	Метод спутниковых геодезических измерений (определений)	0,25
17 298	4 999 457,84	5 237 452,58	45,209749	34,702360	Метод спутниковых геодезических измерений (определений)	0,25
17 299	4 999 450,91	5 237 460,11	45,209688	34,702457	Метод спутниковых геодезических измерений (определений)	0,25
17 300	4 999 444,82	5 237 468,67	45,209634	34,702567	Метод спутниковых геодезических измерений (определений)	0,25
17 301	4 999 437,55	5 237 484,07	45,209570	34,702764	Метод спутниковых геодезических измерений (определений)	0,25
17 302	4 999 427,56	5 237 499,70	45,209481	34,702964	Метод спутниковых геодезических измерений (определений)	0,25
17 303	4 999 420,15	5 237 509,01	45,209415	34,703083	Метод спутниковых геодезических измерений (определений)	0,25
17 304	4 999 411,80	5 237 520,51	45,209341	34,703231	Метод спутниковых геодезических измерений (определений)	0,25
17 305	4 999 399,37	5 237 538,70	45,209231	34,703464	Метод спутниковых геодезических измерений (определений)	0,25
17 306	4 999 390,08	5 237 549,90	45,209148	34,703608	Метод спутниковых геодезических измерений (определений)	0,25
17 307	4 999 377,43	5 237 564,11	45,209036	34,703790	Метод спутниковых геодезических измерений (определений)	0,25
17 308	4 999 365,13	5 237 576,11	45,208926	34,703944	Метод спутниковых геодезических измерений (определений)	0,25
17 309	4 999 355,71	5 237 584,48	45,208842	34,704052	Метод спутниковых геодезических измерений (определений)	0,25

(1)	(2)	(3)	(4)	(5)	(6)	(7)
17 310	4 999 347,32	5 237 595,38	45,208768	34,704192	Метод спутниковых геодезических измерений (определений)	0,25
17 311	4 999 341,97	5 237 606,90	45,208721	34,704339	Метод спутниковых геодезических измерений (определений)	0,25
17 312	4 999 335,34	5 237 624,18	45,208663	34,704560	Метод спутниковых геодезических измерений (определений)	0,25
17 313	4 999 330,58	5 237 641,36	45,208621	34,704779	Метод спутниковых геодезических измерений (определений)	0,25
17 314	4 999 333,54	5 237 650,98	45,208649	34,704901	Метод спутниковых геодезических измерений (определений)	0,25
17 315	4 999 376,00	5 237 779,67	45,209042	34,706534	Метод спутниковых геодезических измерений (определений)	0,25
17 316	4 999 416,97	5 237 894,36	45,209421	34,707989	Метод спутниковых геодезических измерений (определений)	0,25
17 317	4 999 420,17	5 237 909,02	45,209451	34,708175	Метод спутниковых геодезических измерений (определений)	0,25
17 318	4 999 421,29	5 237 921,35	45,209462	34,708332	Метод спутниковых геодезических измерений (определений)	0,25
17 319	4 999 419,65	5 237 941,08	45,209449	34,708583	Метод спутниковых геодезических измерений (определений)	0,25
17 320	4 999 416,11	5 237 955,29	45,209418	34,708764	Метод спутниковых геодезических измерений (определений)	0,25
17 321	4 999 411,00	5 237 967,62	45,209374	34,708922	Метод спутниковых геодезических измерений (определений)	0,25
17 322	4 999 400,86	5 237 983,83	45,209284	34,709129	Метод спутниковых геодезических измерений (определений)	0,25
17 323	4 999 389,80	5 237 994,89	45,209185	34,709272	Метод спутниковых геодезических измерений (определений)	0,25
17 324	4 999 380,83	5 238 000,80	45,209105	34,709348	Метод спутниковых геодезических измерений (определений)	0,25
17 325	4 999 370,66	5 238 005,87	45,209014	34,709414	Метод спутниковых геодезических измерений (определений)	0,25

(1)	(2)	(3)	(4)	(5)	(6)	(7)
17 326	4 999 359,73	5 238 009,84	45,208916	34,709466	Метод спутниковых геодезических измерений (определений)	0,25
17 327	4 999 349,69	5 238 012,34	45,208826	34,709499	Метод спутниковых геодезических измерений (определений)	0,25
17 328	4 999 327,28	5 238 014,53	45,208624	34,709529	Метод спутниковых геодезических измерений (определений)	0,25
17 329	4 999 314,40	5 238 013,78	45,208509	34,709521	Метод спутниковых геодезических измерений (определений)	0,25
17 330	4 999 301,88	5 238 011,42	45,208396	34,709493	Метод спутниковых геодезических измерений (определений)	0,25
17 331	4 999 284,83	5 238 006,33	45,208242	34,709430	Метод спутниковых геодезических измерений (определений)	0,25
17 332	4 999 274,71	5 238 009,19	45,208151	34,709468	Метод спутниковых геодезических измерений (определений)	0,25
17 333	4 999 259,73	5 238 014,69	45,208017	34,709540	Метод спутниковых геодезических измерений (определений)	0,25
17 334	4 999 249,93	5 238 017,36	45,207929	34,709575	Метод спутниковых геодезических измерений (определений)	0,25
17 335	4 999 238,35	5 238 019,10	45,207825	34,709599	Метод спутниковых геодезических измерений (определений)	0,25
17 336	4 999 222,55	5 238 019,38	45,207683	34,709604	Метод спутниковых геодезических измерений (определений)	0,25
17 337	4 999 202,48	5 238 019,65	45,207502	34,709610	Метод спутниковых геодезических измерений (определений)	0,25
17 338	4 999 192,54	5 238 022,26	45,207413	34,709644	Метод спутниковых геодезических измерений (определений)	0,25
17 339	4 999 172,78	5 238 024,46	45,207235	34,709675	Метод спутниковых геодезических измерений (определений)	0,25
17 340	4 999 152,14	5 238 023,80	45,207050	34,709669	Метод спутниковых геодезических измерений (определений)	0,25
17 341	4 999 131,40	5 238 024,36	45,206863	34,709679	Метод спутниковых геодезических измерений (определений)	0,25

(1)	(2)	(3)	(4)	(5)	(6)	(7)
17 342	4 999 108,56	5 238 026,63	45,206658	34,709711	Метод спутниковых геодезических измерений (определений)	0,25
17 343	4 999 089,96	5 238 029,79	45,206491	34,709753	Метод спутниковых геодезических измерений (определений)	0,25
17 344	4 999 056,50	5 238 038,42	45,206190	34,709867	Метод спутниковых геодезических измерений (определений)	0,25
17 345	4 999 002,89	5 238 055,84	45,205710	34,710095	Метод спутниковых геодезических измерений (определений)	0,25
17 346	4 998 952,18	5 238 071,17	45,205255	34,710297	Метод спутниковых геодезических измерений (определений)	0,25
17 347	4 998 935,35	5 238 072,93	45,205103	34,710321	Метод спутниковых геодезических измерений (определений)	0,25
17 348	4 998 891,76	5 238 087,48	45,204713	34,710512	Метод спутниковых геодезических измерений (определений)	0,25
17 349	4 998 868,42	5 238 095,33	45,204503	34,710615	Метод спутниковых геодезических измерений (определений)	0,25
17 350	4 998 850,96	5 238 100,66	45,204347	34,710685	Метод спутниковых геодезических измерений (определений)	0,25
17 351	4 998 838,85	5 238 103,48	45,204238	34,710722	Метод спутниковых геодезических измерений (определений)	0,25
17 352	4 998 818,21	5 238 109,01	45,204053	34,710795	Метод спутниковых геодезических измерений (определений)	0,25
17 353	4 998 792,30	5 238 117,46	45,203820	34,710906	Метод спутниковых геодезических измерений (определений)	0,25
17 354	4 998 754,27	5 238 129,79	45,203479	34,711068	Метод спутниковых геодезических измерений (определений)	0,25
17 355	4 998 731,24	5 238 136,89	45,203273	34,711161	Метод спутниковых геодезических измерений (определений)	0,25
17 356	4 998 711,55	5 238 142,59	45,203096	34,711236	Метод спутниковых геодезических измерений (определений)	0,25
17 357	4 998 716,07	5 238 154,60	45,203138	34,711388	Метод спутниковых геодезических измерений (определений)	0,25

(1)	(2)	(3)	(4)	(5)	(6)	(7)
17 358	4 998 719,43	5 238 168,09	45,203169	34,711559	Метод спутниковых геодезических измерений (определений)	0,25
17 359	4 998 720,75	5 238 178,13	45,203182	34,711687	Метод спутниковых геодезических измерений (определений)	0,25
17 360	4 998 721,10	5 238 190,95	45,203186	34,711850	Метод спутниковых геодезических измерений (определений)	0,25
17 361	4 998 717,49	5 238 211,43	45,203155	34,712111	Метод спутниковых геодезических измерений (определений)	0,25
17 362	4 998 706,68	5 238 229,89	45,203060	34,712347	Метод спутниковых геодезических измерений (определений)	0,25
17 363	4 998 695,74	5 238 240,32	45,202962	34,712482	Метод спутниковых геодезических измерений (определений)	0,25
17 364	4 998 675,74	5 238 248,98	45,202783	34,712594	Метод спутниковых геодезических измерений (определений)	0,25
17 365	4 998 657,77	5 238 251,51	45,202622	34,712629	Метод спутниковых геодезических измерений (определений)	0,25
17 366	4 998 633,32	5 238 245,12	45,202401	34,712550	Метод спутниковых геодезических измерений (определений)	0,25
17 367	4 998 622,53	5 238 238,68	45,202303	34,712470	Метод спутниковых геодезических измерений (определений)	0,25
17 368	4 998 606,74	5 238 220,26	45,202160	34,712237	Метод спутниковых геодезических измерений (определений)	0,25
17 369	4 998 600,37	5 238 204,69	45,202101	34,712040	Метод спутниковых геодезических измерений (определений)	0,25
17 370	4 998 597,11	5 238 190,04	45,202071	34,711854	Метод спутниковых геодезических измерений (определений)	0,25
17 371	4 998 593,76	5 238 177,68	45,202039	34,711697	Метод спутниковых геодезических измерений (определений)	0,25
17 372	4 998 586,50	5 238 162,53	45,201973	34,711505	Метод спутниковых геодезических измерений (определений)	0,25
17 373	4 998 570,79	5 238 164,15	45,201831	34,711528	Метод спутниковых геодезических измерений (определений)	0,25

(1)	(2)	(3)	(4)	(5)	(6)	(7)
17 374	4 998 553,30	5 238 165,38	45,201674	34,711546	Метод спутниковых геодезических измерений (определений)	0,25
17 375	4 998 530,27	5 238 168,10	45,201467	34,711583	Метод спутниковых геодезических измерений (определений)	0,25
17 376	4 998 509,26	5 238 169,81	45,201278	34,711607	Метод спутниковых геодезических измерений (определений)	0,25
17 377	4 998 483,59	5 238 170,46	45,201047	34,711619	Метод спутниковых геодезических измерений (определений)	0,25
17 378	4 998 471,76	5 238 171,01	45,200941	34,711627	Метод спутниковых геодезических измерений (определений)	0,25
17 379	4 998 457,67	5 238 174,24	45,200815	34,711670	Метод спутниковых геодезических измерений (определений)	0,25
17 380	4 998 441,09	5 238 176,10	45,200666	34,711696	Метод спутниковых геодезических измерений (определений)	0,25
17 381	4 998 427,88	5 238 176,21	45,200547	34,711699	Метод спутниковых геодезических измерений (определений)	0,25
17 382	4 998 415,21	5 238 174,90	45,200433	34,711684	Метод спутниковых геодезических измерений (определений)	0,25
17 383	4 998 404,86	5 238 176,47	45,200340	34,711705	Метод спутниковых геодезических измерений (определений)	0,25
17 384	4 998 385,79	5 238 177,53	45,200168	34,711721	Метод спутниковых геодезических измерений (определений)	0,25
17 385	4 998 369,43	5 238 177,36	45,200021	34,711721	Метод спутниковых геодезических измерений (определений)	0,25
17 386	4 998 357,19	5 238 177,39	45,199911	34,711723	Метод спутниковых геодезических измерений (определений)	0,25
17 387	4 998 336,29	5 238 179,11	45,199723	34,711747	Метод спутниковых геодезических измерений (определений)	0,25
17 388	4 998 307,03	5 238 181,54	45,199460	34,711782	Метод спутниковых геодезических измерений (определений)	0,25
17 389	4 998 260,25	5 238 184,89	45,199039	34,711830	Метод спутниковых геодезических измерений (определений)	0,25

(1)	(2)	(3)	(4)	(5)	(6)	(7)
17 390	4 998 225,08	5 238 188,09	45,198723	34,711875	Метод спутниковых геодезических измерений (определений)	0,25
17 391	4 998 201,23	5 238 189,88	45,198509	34,711901	Метод спутниковых геодезических измерений (определений)	0,25
17 392	4 998 181,25	5 238 190,64	45,198329	34,711913	Метод спутниковых геодезических измерений (определений)	0,25
17 393	4 998 167,87	5 238 191,94	45,198209	34,711931	Метод спутниковых геодезических измерений (определений)	0,25
17 394	4 998 144,72	5 238 194,68	45,198001	34,711969	Метод спутниковых геодезических измерений (определений)	0,25
17 395	4 998 093,01	5 238 197,78	45,197536	34,712015	Метод спутниковых геодезических измерений (определений)	0,25
17 396	4 998 062,43	5 238 199,76	45,197261	34,712044	Метод спутниковых геодезических измерений (определений)	0,25
17 397	4 998 042,65	5 238 201,43	45,197083	34,712068	Метод спутниковых геодезических измерений (определений)	0,25
17 398	4 998 033,26	5 238 212,44	45,196999	34,712209	Метод спутниковых геодезических измерений (определений)	0,25
17 399	4 998 021,70	5 238 223,30	45,196896	34,712349	Метод спутниковых геодезических измерений (определений)	0,25
17 400	4 998 006,10	5 238 231,49	45,196757	34,712455	Метод спутниковых геодезических измерений (определений)	0,25
17 401	4 997 991,90	5 238 235,63	45,196629	34,712509	Метод спутниковых геодезических измерений (определений)	0,25
17 402	4 997 978,53	5 238 243,78	45,196510	34,712615	Метод спутниковых геодезических измерений (определений)	0,25
17 403	4 997 964,95	5 238 251,48	45,196388	34,712714	Метод спутниковых геодезических измерений (определений)	0,25
17 404	4 997 951,01	5 238 256,11	45,196263	34,712775	Метод спутниковых геодезических измерений (определений)	0,25
17 405	4 997 933,68	5 238 258,51	45,196108	34,712808	Метод спутниковых геодезических измерений (определений)	0,25

(1)	(2)	(3)	(4)	(5)	(6)	(7)
17 406	4 997 913,78	5 238 257,78	45,195928	34,712801	Метод спутниковых геодезических измерений (определений)	0,25
17 407	4 997 898,88	5 238 255,17	45,195794	34,712769	Метод спутниковых геодезических измерений (определений)	0,25
17 408	4 997 879,33	5 238 250,74	45,195618	34,712715	Метод спутниковых геодезических измерений (определений)	0,25
17 409	4 997 866,41	5 238 248,77	45,195501	34,712692	Метод спутниковых геодезических измерений (определений)	0,25
17 410	4 997 848,28	5 238 244,86	45,195338	34,712645	Метод спутниковых геодезических измерений (определений)	0,25
17 411	4 997 825,61	5 238 237,02	45,195133	34,712548	Метод спутниковых геодезических измерений (определений)	0,25
17 412	4 997 812,58	5 238 229,75	45,195015	34,712457	Метод спутниковых геодезических измерений (определений)	0,25
17 413	4 997 804,42	5 238 222,86	45,194941	34,712370	Метод спутниковых геодезических измерений (определений)	0,25
17 414	4 997 793,17	5 238 211,17	45,194839	34,712223	Метод спутниковых геодезических измерений (определений)	0,25
17 415	4 997 785,28	5 238 203,35	45,194768	34,712124	Метод спутниковых геодезических измерений (определений)	0,25
17 416	4 997 775,65	5 238 191,73	45,194680	34,711977	Метод спутниковых геодезических измерений (определений)	0,25
17 417	4 997 765,80	5 238 181,10	45,194590	34,711843	Метод спутниковых геодезических измерений (определений)	0,25
17 418	4 997 752,96	5 238 166,44	45,194474	34,711658	Метод спутниковых геодезических измерений (определений)	0,25
17 419	4 997 728,92	5 238 133,24	45,194254	34,711239	Метод спутниковых геодезических измерений (определений)	0,25
17 420	4 997 719,39	5 238 120,63	45,194167	34,711080	Метод спутниковых геодезических измерений (определений)	0,25
17 421	4 997 710,34	5 238 111,49	45,194085	34,710965	Метод спутниковых геодезических измерений (определений)	0,25

(1)	(2)	(3)	(4)	(5)	(6)	(7)
17 422	4 997 693,14	5 238 097,85	45,193929	34,710793	Метод спутниковых геодезических измерений (определений)	0,25
17 423	4 997 687,08	5 238 098,65	45,193875	34,710804	Метод спутниковых геодезических измерений (определений)	0,25
17 424	4 997 668,76	5 238 104,48	45,193711	34,710880	Метод спутниковых геодезических измерений (определений)	0,25
17 425	4 997 640,62	5 238 115,18	45,193458	34,711020	Метод спутниковых геодезических измерений (определений)	0,25
17 426	4 997 624,38	5 238 119,33	45,193313	34,711075	Метод спутниковых геодезических измерений (определений)	0,25
17 427	4 997 598,79	5 238 123,11	45,193083	34,711126	Метод спутниковых геодезических измерений (определений)	0,25
17 428	4 997 551,50	5 238 128,93	45,192658	34,711206	Метод спутниковых геодезических измерений (определений)	0,25
17 429	4 997 539,97	5 238 129,85	45,192554	34,711219	Метод спутниковых геодезических измерений (определений)	0,25
17 430	4 997 522,61	5 238 135,60	45,192398	34,711295	Метод спутниковых геодезических измерений (определений)	0,25
17 431	4 997 508,93	5 238 137,99	45,192275	34,711327	Метод спутниковых геодезических измерений (определений)	0,25
17 432	4 997 481,17	5 238 140,43	45,192026	34,711361	Метод спутниковых геодезических измерений (определений)	0,25
17 433	4 997 454,95	5 238 145,33	45,191790	34,711427	Метод спутниковых геодезических измерений (определений)	0,25
17 434	4 997 437,91	5 238 151,02	45,191638	34,711501	Метод спутниковых геодезических измерений (определений)	0,25
17 435	4 997 419,19	5 238 155,69	45,191470	34,711563	Метод спутниковых геодезических измерений (определений)	0,25
17 436	4 997 379,70	5 238 163,19	45,191115	34,711663	Метод спутниковых геодезических измерений (определений)	0,25
17 437	4 997 365,51	5 238 165,73	45,190987	34,711698	Метод спутниковых геодезических измерений (определений)	0,25

(1)	(2)	(3)	(4)	(5)	(6)	(7)
17 438	4 997 350,11	5 238 168,75	45,190849	34,711738	Метод спутниковых геодезических измерений (определений)	0,25
17 439	4 997 333,84	5 238 172,39	45,190703	34,711786	Метод спутниковых геодезических измерений (определений)	0,25
17 440	4 997 319,13	5 238 175,97	45,190571	34,711834	Метод спутниковых геодезических измерений (определений)	0,25
17 441	4 997 306,26	5 238 177,91	45,190455	34,711860	Метод спутниковых геодезических измерений (определений)	0,25
17 442	4 997 288,34	5 238 180,83	45,190295	34,711899	Метод спутниковых геодезических измерений (определений)	0,25
17 443	4 997 266,74	5 238 185,65	45,190101	34,711963	Метод спутниковых геодезических измерений (определений)	0,25
17 444	4 997 253,70	5 238 189,29	45,189984	34,712011	Метод спутниковых геодезических измерений (определений)	0,25
17 445	4 997 236,19	5 238 193,21	45,189826	34,712063	Метод спутниковых геодезических измерений (определений)	0,25
17 446	4 997 216,49	5 238 195,68	45,189649	34,712097	Метод спутниковых геодезических измерений (определений)	0,25
17 447	4 997 196,09	5 238 195,35	45,189466	34,712095	Метод спутниковых геодезических измерений (определений)	0,25
17 448	4 997 180,82	5 238 194,65	45,189328	34,712088	Метод спутниковых геодезических измерений (определений)	0,25
17 449	4 997 162,53	5 238 198,12	45,189164	34,712135	Метод спутниковых геодезических измерений (определений)	0,25
17 450	4 997 143,77	5 238 202,52	45,188996	34,712193	Метод спутниковых геодезических измерений (определений)	0,25
17 451	4 997 116,78	5 238 206,71	45,188753	34,712250	Метод спутниковых геодезических измерений (определений)	0,25
17 452	4 997 077,07	5 238 212,98	45,188396	34,712335	Метод спутниковых геодезических измерений (определений)	0,25
17 453	4 997 052,54	5 238 217,01	45,188176	34,712389	Метод спутниковых геодезических измерений (определений)	0,25

(1)	(2)	(3)	(4)	(5)	(6)	(7)
17 454	4 997 034,89	5 238 219,20	45,188018	34,712419	Метод спутниковых геодезических измерений (определений)	0,25
17 455	4 997 016,28	5 238 221,63	45,187850	34,712452	Метод спутниковых геодезических измерений (определений)	0,25
17 456	4 997 004,12	5 238 223,91	45,187741	34,712483	Метод спутниковых геодезических измерений (определений)	0,25
17 457	4 996 985,30	5 238 227,41	45,187572	34,712529	Метод спутниковых геодезических измерений (определений)	0,25
17 458	4 996 961,94	5 238 231,13	45,187362	34,712580	Метод спутниковых геодезических измерений (определений)	0,25
17 459	4 996 934,39	5 238 234,62	45,187115	34,712628	Метод спутниковых геодезических измерений (определений)	0,25
17 460	4 996 911,50	5 238 239,58	45,186909	34,712693	Метод спутниковых геодезических измерений (определений)	0,25
17 461	4 996 888,95	5 238 242,83	45,186707	34,712738	Метод спутниковых геодезических измерений (определений)	0,25
17 462	4 996 866,62	5 238 244,42	45,186506	34,712761	Метод спутниковых геодезических измерений (определений)	0,25
17 463	4 996 845,85	5 238 246,56	45,186319	34,712790	Метод спутниковых геодезических измерений (определений)	0,25
17 464	4 996 831,36	5 238 248,94	45,186189	34,712823	Метод спутниковых геодезических измерений (определений)	0,25
17 465	4 996 818,64	5 238 251,89	45,186075	34,712862	Метод спутниковых геодезических измерений (определений)	0,25
17 466	4 996 795,81	5 238 257,16	45,185870	34,712932	Метод спутниковых геодезических измерений (определений)	0,25
17 467	4 996 769,04	5 238 260,71	45,185629	34,712980	Метод спутниковых геодезических измерений (определений)	0,25
17 468	4 996 744,75	5 238 265,03	45,185411	34,713038	Метод спутниковых геодезических измерений (определений)	0,25
17 469	4 996 732,35	5 238 272,78	45,185300	34,713138	Метод спутниковых геодезических измерений (определений)	0,25

(1)	(2)	(3)	(4)	(5)	(6)	(7)
17 470	4 996 727,21	5 238 285,31	45,185255	34,713298	Метод спутниковых геодезических измерений (определений)	0,25
17 471	4 996 718,36	5 238 298,44	45,185177	34,713466	Метод спутниковых геодезических измерений (определений)	0,25
17 472	4 996 705,37	5 238 312,75	45,185061	34,713650	Метод спутниковых геодезических измерений (определений)	0,25
17 473	4 996 692,62	5 238 323,51	45,184947	34,713788	Метод спутниковых геодезических измерений (определений)	0,25
17 474	4 996 678,51	5 238 340,30	45,184822	34,714004	Метод спутниковых геодезических измерений (определений)	0,25
17 475	4 996 669,67	5 238 351,47	45,184743	34,714147	Метод спутниковых геодезических измерений (определений)	0,25
17 476	4 996 660,85	5 238 362,40	45,184665	34,714287	Метод спутниковых геодезических измерений (определений)	0,25
17 477	4 996 653,09	5 238 372,84	45,184596	34,714421	Метод спутниковых геодезических измерений (определений)	0,25
17 478	4 996 638,28	5 238 392,43	45,184464	34,714672	Метод спутниковых геодезических измерений (определений)	0,25
17 479	4 996 630,95	5 238 401,17	45,184399	34,714784	Метод спутниковых геодезических измерений (определений)	0,25
17 480	4 996 624,36	5 238 408,91	45,184341	34,714883	Метод спутниковых геодезических измерений (определений)	0,25
17 481	4 996 611,88	5 238 422,77	45,184229	34,715061	Метод спутниковых геодезических измерений (определений)	0,25
17 482	4 996 599,45	5 238 438,31	45,184119	34,715261	Метод спутниковых геодезических измерений (определений)	0,25
17 483	4 996 592,35	5 238 451,05	45,184056	34,715423	Метод спутниковых геодезических измерений (определений)	0,25
17 484	4 996 583,00	5 238 463,85	45,183973	34,715587	Метод спутниковых геодезических измерений (определений)	0,25
17 485	4 996 574,15	5 238 472,08	45,183894	34,715693	Метод спутниковых геодезических измерений (определений)	0,25

(1)	(2)	(3)	(4)	(5)	(6)	(7)
17 486	4 996 563,38	5 238 478,29	45,183798	34,715774	Метод спутниковых геодезических измерений (определений)	0,25
17 487	4 996 547,44	5 238 483,38	45,183655	34,715840	Метод спутниковых геодезических измерений (определений)	0,25
17 488	4 996 533,94	5 238 484,90	45,183534	34,715861	Метод спутниковых геодезических измерений (определений)	0,25
17 489	4 996 518,94	5 238 485,06	45,183399	34,715865	Метод спутниковых геодезических измерений (определений)	0,25
17 490	4 996 503,04	5 238 484,38	45,183256	34,715859	Метод спутниковых геодезических измерений (определений)	0,25
17 491	4 996 490,55	5 238 483,58	45,183143	34,715850	Метод спутниковых геодезических измерений (определений)	0,25
17 492	4 996 475,34	5 238 482,03	45,183006	34,715832	Метод спутниковых геодезических измерений (определений)	0,25
17 493	4 996 462,61	5 238 480,43	45,182891	34,715813	Метод спутниковых геодезических измерений (определений)	0,25
17 494	4 996 451,36	5 238 478,29	45,182790	34,715788	Метод спутниковых геодезических измерений (определений)	0,25
17 495	4 996 437,40	5 238 477,55	45,182664	34,715780	Метод спутниковых геодезических измерений (определений)	0,25
17 496	4 996 426,17	5 238 484,76	45,182564	34,715873	Метод спутниковых геодезических измерений (определений)	0,25
17 497	4 996 413,87	5 238 490,67	45,182454	34,715950	Метод спутниковых геодезических измерений (определений)	0,25
17 498	4 996 400,76	5 238 496,11	45,182336	34,716020	Метод спутниковых геодезических измерений (определений)	0,25
17 499	4 996 380,89	5 238 504,77	45,182158	34,716133	Метод спутниковых геодезических измерений (определений)	0,25
17 500	4 996 346,83	5 238 522,11	45,181853	34,716358	Метод спутниковых геодезических измерений (определений)	0,25
17 501	4 996 302,94	5 238 544,20	45,181460	34,716644	Метод спутниковых геодезических измерений (определений)	0,25

(1)	(2)	(3)	(4)	(5)	(6)	(7)
17 502	4 996 281,59	5 238 556,09	45,181269	34,716798	Метод спутниковых геодезических измерений (определений)	0,25
17 503	4 996 265,08	5 238 563,77	45,181122	34,716898	Метод спутниковых геодезических измерений (определений)	0,25
17 504	4 996 249,60	5 238 569,15	45,180983	34,716968	Метод спутниковых геодезических измерений (определений)	0,25
17 505	4 996 232,34	5 238 573,75	45,180828	34,717029	Метод спутниковых геодезических измерений (определений)	0,25
17 506	4 996 202,32	5 238 581,06	45,180558	34,717126	Метод спутниковых геодезических измерений (определений)	0,25
17 507	4 996 183,32	5 238 586,99	45,180388	34,717203	Метод спутниковых геодезических измерений (определений)	0,25
17 508	4 996 171,11	5 238 592,56	45,180279	34,717276	Метод спутниковых геодезических измерений (определений)	0,25
17 509	4 996 159,67	5 238 599,67	45,180176	34,717368	Метод спутниковых геодезических измерений (определений)	0,25
17 510	4 996 145,45	5 238 607,80	45,180049	34,717473	Метод спутниковых геодезических измерений (определений)	0,25
17 511	4 996 120,21	5 238 622,94	45,179823	34,717668	Метод спутниковых геодезических измерений (определений)	0,25
17 512	4 996 101,04	5 238 632,94	45,179652	34,717798	Метод спутниковых геодезических измерений (определений)	0,25
17 513	4 996 087,97	5 238 640,13	45,179535	34,717891	Метод спутниковых геодезических измерений (определений)	0,25
17 514	4 996 078,24	5 238 645,38	45,179448	34,717959	Метод спутниковых геодезических измерений (определений)	0,25
17 515	4 996 064,47	5 238 651,22	45,179324	34,718035	Метод спутниковых геодезических измерений (определений)	0,25
17 516	4 996 047,15	5 238 658,77	45,179169	34,718133	Метод спутниковых геодезических измерений (определений)	0,25
17 517	4 996 026,71	5 238 669,10	45,178986	34,718267	Метод спутниковых геодезических измерений (определений)	0,25

(1)	(2)	(3)	(4)	(5)	(6)	(7)
17 518	4 996 015,20	5 238 674,28	45,178883	34,718335	Метод спутниковых геодезических измерений (определений)	0,25
17 519	4 995 998,94	5 238 680,33	45,178737	34,718414	Метод спутниковых геодезических измерений (определений)	0,25
17 520	4 995 985,61	5 238 684,48	45,178618	34,718468	Метод спутниковых геодезических измерений (определений)	0,25
17 521	4 995 973,49	5 238 687,47	45,178509	34,718508	Метод спутниковых геодезических измерений (определений)	0,25
17 522	4 995 938,38	5 238 695,29	45,178194	34,718611	Метод спутниковых геодезических измерений (определений)	0,25
17 523	4 995 922,81	5 238 699,76	45,178054	34,718670	Метод спутниковых геодезических измерений (определений)	0,25
17 524	4 995 881,54	5 238 713,34	45,177684	34,718848	Метод спутниковых геодезических измерений (определений)	0,25
17 525	4 995 867,12	5 238 718,53	45,177554	34,718916	Метод спутниковых геодезических измерений (определений)	0,25
17 526	4 995 855,53	5 238 721,12	45,177450	34,718950	Метод спутниковых геодезических измерений (определений)	0,25
17 527	4 995 842,46	5 238 724,32	45,177333	34,718992	Метод спутниковых геодезических измерений (определений)	0,25
17 528	4 995 827,31	5 238 727,31	45,177197	34,719032	Метод спутниковых геодезических измерений (определений)	0,25
17 529	4 995 812,75	5 238 731,70	45,177066	34,719090	Метод спутниковых геодезических измерений (определений)	0,25
17 530	4 995 797,05	5 238 736,56	45,176926	34,719154	Метод спутниковых геодезических измерений (определений)	0,25
17 531	4 995 785,58	5 238 739,26	45,176823	34,719189	Метод спутниковых геодезических измерений (определений)	0,25
17 532	4 995 772,65	5 238 742,47	45,176707	34,719232	Метод спутниковых геодезических измерений (определений)	0,25
17 533	4 995 753,85	5 238 746,78	45,176538	34,719289	Метод спутниковых геодезических измерений (определений)	0,25

(1)	(2)	(3)	(4)	(5)	(6)	(7)
17 534	4 995 734,20	5 238 752,02	45,176362	34,719358	Метод спутниковых геодезических измерений (определений)	0,25
17 535	4 995 714,21	5 238 757,57	45,176182	34,719431	Метод спутниковых геодезических измерений (определений)	0,25
17 536	4 995 704,73	5 238 760,89	45,176097	34,719475	Метод спутниковых геодезических измерений (определений)	0,25
17 537	4 995 694,68	5 238 764,11	45,176007	34,719517	Метод спутниковых геодезических измерений (определений)	0,25
17 538	4 995 674,05	5 238 769,54	45,175822	34,719588	Метод спутниковых геодезических измерений (определений)	0,25
17 539	4 995 661,33	5 238 774,43	45,175708	34,719652	Метод спутниковых геодезических измерений (определений)	0,25
17 540	4 995 651,48	5 238 778,16	45,175620	34,719701	Метод спутниковых геодезических измерений (определений)	0,25
17 541	4 995 634,43	5 238 783,71	45,175467	34,719773	Метод спутниковых геодезических измерений (определений)	0,25
17 542	4 995 619,89	5 238 787,85	45,175336	34,719828	Метод спутниковых геодезических измерений (определений)	0,25
17 543	4 995 596,56	5 238 794,91	45,175127	34,719921	Метод спутниковых геодезических измерений (определений)	0,25
17 544	4 995 569,48	5 238 803,59	45,174884	34,720034	Метод спутниковых геодезических измерений (определений)	0,25
17 545	4 995 547,15	5 238 809,28	45,174684	34,720109	Метод спутниковых геодезических измерений (определений)	0,25
17 546	4 995 534,62	5 238 811,60	45,174571	34,720140	Метод спутниковых геодезических измерений (определений)	0,25
17 547	4 995 519,34	5 238 815,48	45,174434	34,720192	Метод спутниковых геодезических измерений (определений)	0,25
17 548	4 995 495,30	5 238 821,33	45,174218	34,720269	Метод спутниковых геодезических измерений (определений)	0,25
17 549	4 995 477,94	5 238 825,40	45,174062	34,720323	Метод спутниковых геодезических измерений (определений)	0,25

(1)	(2)	(3)	(4)	(5)	(6)	(7)
17 550	4 995 458,49	5 238 827,90	45,173887	34,720357	Метод спутниковых геодезических измерений (определений)	0,25
17 551	4 995 425,69	5 238 831,38	45,173593	34,720405	Метод спутниковых геодезических измерений (определений)	0,25
17 552	4 995 405,66	5 238 837,95	45,173413	34,720492	Метод спутниковых геодезических измерений (определений)	0,25
17 553	4 995 384,17	5 238 847,49	45,173220	34,720615	Метод спутниковых геодезических измерений (определений)	0,25
17 554	4 995 358,48	5 238 858,50	45,172990	34,720759	Метод спутниковых геодезических измерений (определений)	0,25
17 555	4 995 345,13	5 238 862,57	45,172871	34,720812	Метод спутниковых геодезических измерений (определений)	0,25
17 556	4 995 326,37	5 238 867,22	45,172702	34,720874	Метод спутниковых геодезических измерений (определений)	0,25
17 557	4 995 309,26	5 238 871,58	45,172549	34,720931	Метод спутниковых геодезических измерений (определений)	0,25
17 558	4 995 295,60	5 238 875,61	45,172426	34,720984	Метод спутниковых геодезических измерений (определений)	0,25
17 559	4 995 274,83	5 238 883,79	45,172240	34,721091	Метод спутниковых геодезических измерений (определений)	0,25
17 560	4 995 253,58	5 238 891,33	45,172049	34,721189	Метод спутниковых геодезических измерений (определений)	0,25
17 561	4 995 228,04	5 238 901,86	45,171821	34,721326	Метод спутниковых геодезических измерений (определений)	0,25
17 562	4 995 208,96	5 238 909,40	45,171649	34,721424	Метод спутниковых геодезических измерений (определений)	0,25
17 563	4 995 180,24	5 238 918,22	45,171392	34,721540	Метод спутниковых геодезических измерений (определений)	0,25
17 564	4 995 158,91	5 238 924,46	45,171200	34,721622	Метод спутниковых геодезических измерений (определений)	0,25
17 565	4 995 134,25	5 238 932,95	45,170979	34,721733	Метод спутниковых геодезических измерений (определений)	0,25

(1)	(2)	(3)	(4)	(5)	(6)	(7)
17 566	4 995 117,63	5 238 937,80	45,170830	34,721797	Метод спутниковых геодезических измерений (определений)	0,25
17 567	4 995 085,09	5 238 948,43	45,170538	34,721936	Метод спутниковых геодезических измерений (определений)	0,25
17 568	4 995 068,85	5 238 952,22	45,170393	34,721986	Метод спутниковых геодезических измерений (определений)	0,25
17 569	4 995 045,23	5 238 954,87	45,170180	34,722023	Метод спутниковых геодезических измерений (определений)	0,25
17 570	4 995 021,38	5 238 953,06	45,169966	34,722003	Метод спутниковых геодезических измерений (определений)	0,25
17 571	4 995 004,61	5 238 948,74	45,169814	34,721950	Метод спутниковых геодезических измерений (определений)	0,25
17 572	4 994 986,39	5 238 941,57	45,169650	34,721861	Метод спутниковых геодезических измерений (определений)	0,25
17 573	4 994 975,70	5 238 936,31	45,169553	34,721795	Метод спутниковых геодезических измерений (определений)	0,25
17 574	4 994 965,94	5 238 932,96	45,169465	34,721754	Метод спутниковых геодезических измерений (определений)	0,25
17 575	4 994 954,17	5 238 927,82	45,169359	34,721690	Метод спутниковых геодезических измерений (определений)	0,25
17 576	4 994 942,82	5 238 921,64	45,169256	34,721613	Метод спутниковых геодезических измерений (определений)	0,25
17 577	4 994 933,84	5 238 915,74	45,169175	34,721539	Метод спутниковых геодезических измерений (определений)	0,25
17 578	4 994 924,57	5 238 910,73	45,169091	34,721476	Метод спутниковых геодезических измерений (определений)	0,25
17 579	4 994 914,33	5 238 918,63	45,168999	34,721578	Метод спутниковых геодезических измерений (определений)	0,25
17 580	4 994 901,48	5 238 926,95	45,168885	34,721685	Метод спутниковых геодезических измерений (определений)	0,25
17 581	4 994 887,82	5 238 934,03	45,168762	34,721777	Метод спутниковых геодезических измерений (определений)	0,25

(1)	(2)	(3)	(4)	(5)	(6)	(7)
17 582	4 994 872,46	5 238 940,79	45,168625	34,721865	Метод спутниковых геодезических измерений (определений)	0,25
17 583	4 994 845,29	5 238 952,57	45,168381	34,722018	Метод спутниковых геодезических измерений (определений)	0,25
17 584	4 994 830,40	5 238 958,44	45,168248	34,722095	Метод спутниковых геодезических измерений (определений)	0,25
17 585	4 994 806,85	5 238 966,91	45,168037	34,722205	Метод спутниковых геодезических измерений (определений)	0,25
17 586	4 994 794,54	5 238 972,09	45,167926	34,722273	Метод спутниковых геодезических измерений (определений)	0,25
17 587	4 994 781,06	5 238 977,81	45,167805	34,722347	Метод спутниковых геодезических измерений (определений)	0,25
17 588	4 994 749,89	5 238 992,01	45,167526	34,722531	Метод спутниковых геодезических измерений (определений)	0,25
17 589	4 994 704,05	5 239 010,85	45,167115	34,722777	Метод спутниковых геодезических измерений (определений)	0,25
17 590	4 994 690,09	5 239 015,44	45,166990	34,722837	Метод спутниковых геодезических измерений (определений)	0,25
17 591	4 994 670,74	5 239 021,16	45,166817	34,722912	Метод спутниковых геодезических измерений (определений)	0,25
17 592	4 994 654,02	5 239 027,77	45,166667	34,722998	Метод спутниковых геодезических измерений (определений)	0,25
17 593	4 994 631,05	5 239 039,22	45,166461	34,723146	Метод спутниковых геодезических измерений (определений)	0,25
17 594	4 994 609,99	5 239 048,79	45,166272	34,723271	Метод спутниковых геодезических измерений (определений)	0,25
17 595	4 994 573,12	5 239 062,69	45,165942	34,723452	Метод спутниковых геодезических измерений (определений)	0,25
17 596	4 994 554,43	5 239 067,43	45,165774	34,723515	Метод спутниковых геодезических измерений (определений)	0,25
17 597	4 994 538,33	5 239 069,77	45,165630	34,723546	Метод спутниковых геодезических измерений (определений)	0,25

(1)	(2)	(3)	(4)	(5)	(6)	(7)
17 598	4 994 524,41	5 239 071,88	45,165505	34,723575	Метод спутниковых геодезических измерений (определений)	0,25
17 599	4 994 512,70	5 239 075,30	45,165399	34,723620	Метод спутниковых геодезических измерений (определений)	0,25
17 600	4 994 501,12	5 239 080,20	45,165296	34,723684	Метод спутниковых геодезических измерений (определений)	0,25
17 601	4 994 487,77	5 239 084,61	45,165176	34,723741	Метод спутниковых геодезических измерений (определений)	0,25
17 602	4 994 477,48	5 239 093,79	45,165084	34,723859	Метод спутниковых геодезических измерений (определений)	0,25
17 603	4 994 468,12	5 239 099,15	45,165000	34,723929	Метод спутниковых геодезических измерений (определений)	0,25
17 604	4 994 456,30	5 239 104,22	45,164894	34,723994	Метод спутниковых геодезических измерений (определений)	0,25
17 605	4 994 444,13	5 239 109,21	45,164785	34,724059	Метод спутниковых геодезических измерений (определений)	0,25
17 606	4 994 427,95	5 239 117,92	45,164641	34,724172	Метод спутниковых геодезических измерений (определений)	0,25
17 607	4 994 409,87	5 239 124,82	45,164479	34,724262	Метод спутниковых геодезических измерений (определений)	0,25
17 608	4 994 392,74	5 239 130,26	45,164325	34,724333	Метод спутниковых геодезических измерений (определений)	0,25
17 609	4 994 379,36	5 239 133,98	45,164205	34,724382	Метод спутниковых геодезических измерений (определений)	0,25
17 610	4 994 359,72	5 239 139,62	45,164029	34,724456	Метод спутниковых геодезических измерений (определений)	0,25
17 611	4 994 343,96	5 239 145,03	45,163887	34,724527	Метод спутниковых геодезических измерений (определений)	0,25
17 612	4 994 330,25	5 239 150,25	45,163764	34,724595	Метод спутниковых геодезических измерений (определений)	0,25
17 613	4 994 318,10	5 239 152,59	45,163655	34,724626	Метод спутниковых геодезических измерений (определений)	0,25

(1)	(2)	(3)	(4)	(5)	(6)	(7)
17 614	4 994 302,86	5 239 154,26	45,163518	34,724650	Метод спутниковых геодезических измерений (определений)	0,25
17 615	4 994 290,84	5 239 157,08	45,163410	34,724687	Метод спутниковых геодезических измерений (определений)	0,25
17 616	4 994 270,37	5 239 161,16	45,163227	34,724741	Метод спутниковых геодезических измерений (определений)	0,25
17 617	4 994 252,57	5 239 166,51	45,163067	34,724811	Метод спутниковых геодезических измерений (определений)	0,25
17 618	4 994 221,04	5 239 174,17	45,162784	34,724913	Метод спутниковых геодезических измерений (определений)	0,25
17 619	4 994 191,51	5 239 180,72	45,162519	34,725000	Метод спутниковых геодезических измерений (определений)	0,25
17 620	4 994 164,45	5 239 187,10	45,162276	34,725084	Метод спутниковых геодезических измерений (определений)	0,25
17 621	4 994 135,84	5 239 195,25	45,162019	34,725191	Метод спутниковых геодезических измерений (определений)	0,25
17 622	4 994 118,85	5 239 199,87	45,161867	34,725252	Метод спутниковых геодезических измерений (определений)	0,25
17 623	4 994 099,90	5 239 203,91	45,161696	34,725306	Метод спутниковых геодезических измерений (определений)	0,25
17 624	4 994 084,07	5 239 209,79	45,161555	34,725382	Метод спутниковых геодезических измерений (определений)	0,25
17 625	4 994 069,15	5 239 212,82	45,161421	34,725423	Метод спутниковых геодезических измерений (определений)	0,25
17 626	4 994 057,15	5 239 214,12	45,161313	34,725441	Метод спутниковых геодезических измерений (определений)	0,25
17 627	4 994 039,48	5 239 221,08	45,161154	34,725532	Метод спутниковых геодезических измерений (определений)	0,25
17 628	4 994 021,76	5 239 225,56	45,160995	34,725591	Метод спутниковых геодезических измерений (определений)	0,25
17 629	4 994 011,59	5 239 228,90	45,160904	34,725634	Метод спутниковых геодезических измерений (определений)	0,25

(1)	(2)	(3)	(4)	(5)	(6)	(7)
17 630	4 993 992,73	5 239 233,30	45,160735	34,725693	Метод спутниковых геодезических измерений (определений)	0,25
17 631	4 993 974,63	5 239 236,36	45,160572	34,725734	Метод спутниковых геодезических измерений (определений)	0,25
17 632	4 993 951,07	5 239 244,58	45,160361	34,725841	Метод спутниковых геодезических измерений (определений)	0,25
17 633	4 993 934,38	5 239 247,85	45,160211	34,725885	Метод спутниковых геодезических измерений (определений)	0,25
17 634	4 993 923,54	5 239 249,46	45,160114	34,725907	Метод спутниковых геодезических измерений (определений)	0,25
17 635	4 993 902,64	5 239 255,84	45,159926	34,725990	Метод спутниковых геодезических измерений (определений)	0,25
17 636	4 993 886,29	5 239 260,08	45,159779	34,726046	Метод спутниковых геодезических измерений (определений)	0,25
17 637	4 993 845,84	5 239 268,25	45,159416	34,726155	Метод спутниковых геодезических измерений (определений)	0,25
17 638	4 993 833,81	5 239 274,25	45,159309	34,726233	Метод спутниковых геодезических измерений (определений)	0,25
17 639	4 993 820,45	5 239 277,93	45,159189	34,726281	Метод спутниковых геодезических измерений (определений)	0,25
17 640	4 993 798,68	5 239 281,70	45,158993	34,726332	Метод спутниковых геодезических измерений (определений)	0,25
17 641	4 993 784,51	5 239 282,66	45,158866	34,726346	Метод спутниковых геодезических измерений (определений)	0,25
17 642	4 993 764,09	5 239 283,25	45,158682	34,726356	Метод спутниковых геодезических измерений (определений)	0,25
17 643	4 993 747,42	5 239 283,79	45,158532	34,726365	Метод спутниковых геодезических измерений (определений)	0,25
17 644	4 993 733,56	5 239 285,16	45,158407	34,726384	Метод спутниковых геодезических измерений (определений)	0,25
17 645	4 993 716,86	5 239 287,61	45,158257	34,726417	Метод спутниковых геодезических измерений (определений)	0,25

(1)	(2)	(3)	(4)	(5)	(6)	(7)
17 646	4 993 702,34	5 239 289,58	45,158127	34,726444	Метод спутниковых геодезических измерений (определений)	0,25
17 647	4 993 681,35	5 239 291,30	45,157938	34,726468	Метод спутниковых геодезических измерений (определений)	0,25
17 648	4 993 653,45	5 239 291,27	45,157687	34,726471	Метод спутниковых геодезических измерений (определений)	0,25
17 649	4 993 635,04	5 239 290,84	45,157522	34,726468	Метод спутниковых геодезических измерений (определений)	0,25
17 650	4 993 617,83	5 239 290,22	45,157367	34,726462	Метод спутниковых геодезических измерений (определений)	0,25
17 651	4 993 597,85	5 239 290,10	45,157187	34,726463	Метод спутниковых геодезических измерений (определений)	0,25
17 652	4 993 582,11	5 239 288,92	45,157045	34,726450	Метод спутниковых геодезических измерений (определений)	0,25
17 653	4 993 565,39	5 239 287,07	45,156895	34,726428	Метод спутниковых геодезических измерений (определений)	0,25
17 654	4 993 552,51	5 239 286,66	45,156779	34,726425	Метод спутниковых геодезических измерений (определений)	0,25
17 655	4 993 538,12	5 239 288,08	45,156649	34,726445	Метод спутниковых геодезических измерений (определений)	0,25
17 656	4 993 527,32	5 239 290,66	45,156552	34,726479	Метод спутниковых геодезических измерений (определений)	0,25
17 657	4 993 514,22	5 239 294,38	45,156435	34,726528	Метод спутниковых геодезических измерений (определений)	0,25
17 658	4 993 491,38	5 239 299,44	45,156230	34,726595	Метод спутниковых геодезических измерений (определений)	0,25
17 659	4 993 478,66	5 239 300,38	45,156115	34,726608	Метод спутниковых геодезических измерений (определений)	0,25
17 660	4 993 467,37	5 239 302,22	45,156014	34,726633	Метод спутниковых геодезических измерений (определений)	0,25
17 661	4 993 450,47	5 239 305,85	45,155862	34,726681	Метод спутниковых геодезических измерений (определений)	0,25

(1)	(2)	(3)	(4)	(5)	(6)	(7)
17 662	4 993 435,04	5 239 309,11	45,155724	34,726725	Метод спутниковых геодезических измерений (определений)	0,25
17 663	4 993 411,98	5 239 312,41	45,155516	34,726769	Метод спутниковых геодезических измерений (определений)	0,25
17 664	4 993 392,12	5 239 314,67	45,155338	34,726801	Метод спутниковых геодезических измерений (определений)	0,25
17 665	4 993 381,41	5 239 315,71	45,155242	34,726815	Метод спутниковых геодезических измерений (определений)	0,25
17 666	4 993 369,41	5 239 317,08	45,155134	34,726834	Метод спутниковых геодезических измерений (определений)	0,25
17 667	4 993 353,60	5 239 319,92	45,154992	34,726872	Метод спутниковых геодезических измерений (определений)	0,25
17 668	4 993 338,13	5 239 325,15	45,154853	34,726940	Метод спутниковых геодезических измерений (определений)	0,25
17 669	4 993 326,99	5 239 329,92	45,154753	34,727002	Метод спутниковых геодезических измерений (определений)	0,25
17 670	4 993 315,82	5 239 341,93	45,154654	34,727156	Метод спутниковых геодезических измерений (определений)	0,25
17 671	4 993 286,19	5 239 371,84	45,154390	34,727540	Метод спутниковых геодезических измерений (определений)	0,25
17 672	4 993 270,59	5 239 386,61	45,154251	34,727730	Метод спутниковых геодезических измерений (определений)	0,25
17 673	4 993 257,46	5 239 396,45	45,154133	34,727857	Метод спутниковых геодезических измерений (определений)	0,25
17 674	4 993 241,50	5 239 406,48	45,153991	34,727986	Метод спутниковых геодезических измерений (определений)	0,25
17 675	4 993 226,54	5 239 413,70	45,153857	34,728080	Метод спутниковых геодезических измерений (определений)	0,25
17 676	4 993 219,17	5 239 423,86	45,153791	34,728210	Метод спутниковых геодезических измерений (определений)	0,25
17 677	4 993 202,76	5 239 444,64	45,153645	34,728476	Метод спутниковых геодезических измерений (определений)	0,25

(1)	(2)	(3)	(4)	(5)	(6)	(7)
17 678	4 993 192,06	5 239 457,07	45,153550	34,728636	Метод спутниковых геодезических измерений (определений)	0,25
17 679	4 993 174,38	5 239 475,04	45,153393	34,728866	Метод спутниковых геодезических измерений (определений)	0,25
17 680	4 993 162,59	5 239 486,22	45,153288	34,729010	Метод спутниковых геодезических измерений (определений)	0,25
17 681	4 993 154,19	5 239 493,39	45,153213	34,729102	Метод спутниковых геодезических измерений (определений)	0,25
17 682	4 993 143,96	5 239 501,09	45,153121	34,729201	Метод спутниковых геодезических измерений (определений)	0,25
17 683	4 993 133,59	5 239 506,88	45,153028	34,729276	Метод спутниковых геодезических измерений (определений)	0,25
17 684	4 993 122,75	5 239 511,18	45,152931	34,729332	Метод спутниковых геодезических измерений (определений)	0,25
17 685	4 993 102,65	5 239 514,31	45,152751	34,729374	Метод спутниковых геодезических измерений (определений)	0,25
17 686	4 993 080,32	5 239 515,62	45,152550	34,729394	Метод спутниковых геодезических измерений (определений)	0,25
17 687	4 993 065,12	5 239 515,93	45,152413	34,729399	Метод спутниковых геодезических измерений (определений)	0,25
17 688	4 993 047,99	5 239 516,22	45,152259	34,729405	Метод спутниковых геодезических измерений (определений)	0,25
17 689	4 993 037,65	5 239 518,74	45,152166	34,729438	Метод спутниковых геодезических измерений (определений)	0,25
17 690	4 993 019,81	5 239 520,54	45,152006	34,729464	Метод спутниковых геодезических измерений (определений)	0,25
17 691	4 993 008,48	5 239 519,64	45,151904	34,729453	Метод спутниковых геодезических измерений (определений)	0,25
17 692	4 992 993,91	5 239 516,24	45,151773	34,729412	Метод спутниковых геодезических измерений (определений)	0,25
17 693	4 992 978,61	5 239 509,62	45,151634	34,729330	Метод спутниковых геодезических измерений (определений)	0,25

(1)	(2)	(3)	(4)	(5)	(6)	(7)
17 694	4 992 962,46	5 239 499,35	45,151488	34,729201	Метод спутниковых геодезических измерений (определений)	0,25
17 695	4 992 949,84	5 239 488,50	45,151374	34,729065	Метод спутниковых геодезических измерений (определений)	0,25
17 696	4 992 935,13	5 239 489,44	45,151241	34,729078	Метод спутниковых геодезических измерений (определений)	0,25
17 697	4 992 920,83	5 239 491,15	45,151113	34,729102	Метод спутниковых геодезических измерений (определений)	0,25
17 698	4 992 899,13	5 239 494,66	45,150918	34,729149	Метод спутниковых геодезических измерений (определений)	0,25
17 699	4 992 881,65	5 239 495,98	45,150761	34,729168	Метод спутниковых геодезических измерений (определений)	0,25
17 700	4 992 864,82	5 239 495,86	45,150609	34,729168	Метод спутниковых геодезических измерений (определений)	0,25
17 701	4 992 853,77	5 239 494,99	45,150510	34,729159	Метод спутниковых геодезических измерений (определений)	0,25
17 702	4 992 835,50	5 239 493,59	45,150345	34,729143	Метод спутниковых геодезических измерений (определений)	0,25
17 703	4 992 823,53	5 239 490,70	45,150237	34,729108	Метод спутниковых геодезических измерений (определений)	0,25
17 704	4 992 812,42	5 239 486,73	45,150137	34,729059	Метод спутниковых геодезических измерений (определений)	0,25
17 705	4 992 796,59	5 239 485,63	45,149995	34,729047	Метод спутниковых геодезических измерений (определений)	0,25
17 706	4 992 784,08	5 239 484,48	45,149882	34,729034	Метод спутниковых геодезических измерений (определений)	0,25
17 707	4 992 767,24	5 239 484,12	45,149730	34,729031	Метод спутниковых геодезических измерений (определений)	0,25
17 708	4 992 755,17	5 239 484,47	45,149622	34,729037	Метод спутниковых геодезических измерений (определений)	0,25
17 709	4 992 748,93	5 239 491,28	45,149566	34,729124	Метод спутниковых геодезических измерений (определений)	0,25

(1)	(2)	(3)	(4)	(5)	(6)	(7)
17 710	4 992 740,19	5 239 498,65	45,149488	34,729219	Метод спутниковых геодезических измерений (определений)	0,25
17 711	4 992 725,85	5 239 505,88	45,149360	34,729313	Метод спутниковых геодезических измерений (определений)	0,25
17 712	4 992 713,02	5 239 509,66	45,149245	34,729362	Метод спутниковых геодезических измерений (определений)	0,25
17 713	4 992 688,49	5 239 515,20	45,149024	34,729436	Метод спутниковых геодезических измерений (определений)	0,25
17 714	4 992 671,74	5 239 522,33	45,148874	34,729528	Метод спутниковых геодезических измерений (определений)	0,25
17 715	4 992 659,26	5 239 526,29	45,148762	34,729580	Метод спутниковых геодезических измерений (определений)	0,25
17 716	4 992 643,69	5 239 529,06	45,148623	34,729617	Метод спутниковых геодезических измерений (определений)	0,25
17 717	4 992 633,25	5 239 529,25	45,148529	34,729621	Метод спутниковых геодезических измерений (определений)	0,25
17 718	4 992 621,83	5 239 530,58	45,148426	34,729639	Метод спутниковых геодезических измерений (определений)	0,25
17 719	4 992 592,89	5 239 538,20	45,148166	34,729740	Метод спутниковых геодезических измерений (определений)	0,25
17 720	4 992 580,15	5 239 541,54	45,148052	34,729784	Метод спутниковых геодезических измерений (определений)	0,25
17 721	4 992 569,80	5 239 544,51	45,147959	34,729823	Метод спутниковых геодезических измерений (определений)	0,25
17 722	4 992 552,63	5 239 552,94	45,147805	34,729932	Метод спутниковых геодезических измерений (определений)	0,25
17 723	4 992 532,90	5 239 556,94	45,147628	34,729985	Метод спутниковых геодезических измерений (определений)	0,25
17 724	4 992 520,72	5 239 565,79	45,147519	34,730099	Метод спутниковых геодезических измерений (определений)	0,25
17 725	4 992 507,70	5 239 576,79	45,147403	34,730241	Метод спутниковых геодезических измерений (определений)	0,25

(1)	(2)	(3)	(4)	(5)	(6)	(7)
17 726	4 992 498,30	5 239 582,17	45,147319	34,730310	Метод спутниковых геодезических измерений (определений)	0,25
17 727	4 992 483,63	5 239 587,66	45,147187	34,730382	Метод спутниковых геодезических измерений (определений)	0,25
17 728	4 992 467,73	5 239 592,10	45,147045	34,730440	Метод спутниковых геодезических измерений (определений)	0,25
17 729	4 992 457,56	5 239 594,35	45,146954	34,730470	Метод спутниковых геодезических измерений (определений)	0,25
17 730	4 992 447,19	5 239 595,77	45,146860	34,730489	Метод спутниковых геодезических измерений (определений)	0,25
17 731	4 992 433,30	5 239 597,58	45,146736	34,730514	Метод спутниковых геодезических измерений (определений)	0,25
17 732	4 992 421,11	5 239 598,78	45,146626	34,730531	Метод спутниковых геодезических измерений (определений)	0,25
17 733	4 992 410,47	5 239 599,76	45,146530	34,730545	Метод спутниковых геодезических измерений (определений)	0,25
17 734	4 992 388,10	5 239 601,81	45,146329	34,730573	Метод спутниковых геодезических измерений (определений)	0,25
17 735	4 992 361,10	5 239 604,53	45,146086	34,730611	Метод спутниковых геодезических измерений (определений)	0,25
17 736	4 992 346,60	5 239 614,92	45,145957	34,730745	Метод спутниковых геодезических измерений (определений)	0,25
17 737	4 992 335,51	5 239 622,19	45,145858	34,730839	Метод спутниковых геодезических измерений (определений)	0,25
17 738	4 992 324,29	5 239 628,90	45,145757	34,730926	Метод спутниковых геодезических измерений (определений)	0,25
17 739	4 992 309,82	5 239 638,45	45,145628	34,731049	Метод спутниковых геодезических измерений (определений)	0,25
17 740	4 992 295,61	5 239 650,87	45,145501	34,731208	Метод спутниковых геодезических измерений (определений)	0,25
17 741	4 992 282,24	5 239 661,06	45,145382	34,731339	Метод спутниковых геодезических измерений (определений)	0,25

(1)	(2)	(3)	(4)	(5)	(6)	(7)
17 742	4 992 259,64	5 239 678,19	45,145180	34,731560	Метод спутниковых геодезических измерений (определений)	0,25
17 743	4 992 232,10	5 239 697,60	45,144934	34,731810	Метод спутниковых геодезических измерений (определений)	0,25
17 744	4 992 209,74	5 239 712,83	45,144734	34,732006	Метод спутниковых геодезических измерений (определений)	0,25
17 745	4 992 190,70	5 239 726,24	45,144564	34,732179	Метод спутниковых геодезических измерений (определений)	0,25
17 746	4 992 166,39	5 239 743,97	45,144347	34,732408	Метод спутниковых геодезических измерений (определений)	0,25
17 747	4 992 152,06	5 239 756,45	45,144219	34,732568	Метод спутниковых геодезических измерений (определений)	0,25
17 748	4 992 145,83	5 239 767,72	45,144164	34,732712	Метод спутниковых геодезических измерений (определений)	0,25
17 749	4 992 130,73	5 239 783,78	45,144029	34,732918	Метод спутниковых геодезических измерений (определений)	0,25
17 750	4 992 121,55	5 239 789,66	45,143947	34,732994	Метод спутниковых геодезических измерений (определений)	0,25
17 751	4 992 113,11	5 239 797,70	45,143872	34,733097	Метод спутниковых геодезических измерений (определений)	0,25
17 752	4 992 104,20	5 239 805,89	45,143792	34,733202	Метод спутниковых геодезических измерений (определений)	0,25
17 753	4 992 092,91	5 239 816,74	45,143692	34,733342	Метод спутниковых геодезических измерений (определений)	0,25
17 754	4 992 076,56	5 239 833,71	45,143546	34,733559	Метод спутниковых геодезических измерений (определений)	0,25
17 755	4 992 063,25	5 239 845,10	45,143427	34,733706	Метод спутниковых геодезических измерений (определений)	0,25
17 756	4 992 043,76	5 239 854,05	45,143253	34,733822	Метод спутниковых геодезических измерений (определений)	0,25
17 757	4 992 034,33	5 239 863,32	45,143169	34,733941	Метод спутниковых геодезических измерений (определений)	0,25

(1)	(2)	(3)	(4)	(5)	(6)	(7)
17 758	4 992 023,11	5 239 873,50	45,143068	34,734072	Метод спутниковых геодезических измерений (определений)	0,25
17 759	4 992 012,40	5 239 884,18	45,142973	34,734209	Метод спутниковых геодезических измерений (определений)	0,25
17 760	4 992 003,01	5 239 893,31	45,142889	34,734326	Метод спутниковых геодезических измерений (определений)	0,25
17 761	4 991 992,57	5 239 903,15	45,142796	34,734452	Метод спутниковых геодезических измерений (определений)	0,25
17 762	4 991 982,93	5 239 911,08	45,142710	34,734554	Метод спутниковых геодезических измерений (определений)	0,25
17 763	4 991 971,06	5 239 921,63	45,142604	34,734690	Метод спутниковых геодезических измерений (определений)	0,25
17 764	4 991 961,14	5 239 929,93	45,142516	34,734796	Метод спутниковых геодезических измерений (определений)	0,25
17 765	4 991 952,16	5 239 937,68	45,142436	34,734896	Метод спутниковых геодезических измерений (определений)	0,25
17 766	4 991 944,52	5 239 945,30	45,142368	34,734994	Метод спутниковых геодезических измерений (определений)	0,25
17 767	4 991 932,77	5 239 957,55	45,142263	34,735151	Метод спутниковых геодезических измерений (определений)	0,25
17 768	4 991 922,50	5 239 966,01	45,142171	34,735260	Метод спутниковых геодезических измерений (определений)	0,25
17 769	4 991 911,98	5 239 972,35	45,142077	34,735342	Метод спутниковых геодезических измерений (определений)	0,25
17 770	4 991 900,43	5 239 979,22	45,141974	34,735430	Метод спутниковых геодезических измерений (определений)	0,25
17 771	4 991 890,65	5 239 983,68	45,141886	34,735488	Метод спутниковых геодезических измерений (определений)	0,25
17 772	4 991 874,73	5 239 988,65	45,141743	34,735553	Метод спутниковых геодезических измерений (определений)	0,25
17 773	4 991 862,82	5 239 991,17	45,141636	34,735587	Метод спутниковых геодезических измерений (определений)	0,25

(1)	(2)	(3)	(4)	(5)	(6)	(7)
17 774	4 991 851,36	5 239 993,32	45,141533	34,735616	Метод спутниковых геодезических измерений (определений)	0,25
17 775	4 991 840,47	5 239 995,94	45,141436	34,735650	Метод спутниковых геодезических измерений (определений)	0,25
17 776	4 991 825,82	5 239 999,80	45,141304	34,735701	Метод спутниковых геодезических измерений (определений)	0,25
17 777	4 991 807,96	5 240 003,25	45,141144	34,735747	Метод спутниковых геодезических измерений (определений)	0,25
17 778	4 991 790,93	5 240 003,74	45,140991	34,735755	Метод спутниковых геодезических измерений (определений)	0,25
17 779	4 991 779,89	5 240 006,59	45,140891	34,735793	Метод спутниковых геодезических измерений (определений)	0,25
17 780	4 991 769,83	5 240 010,81	45,140801	34,735848	Метод спутниковых геодезических измерений (определений)	0,25
17 781	4 991 759,02	5 240 013,49	45,140704	34,735883	Метод спутниковых геодезических измерений (определений)	0,25
17 782	4 991 748,33	5 240 015,90	45,140608	34,735915	Метод спутниковых геодезических измерений (определений)	0,25
17 783	4 991 738,39	5 240 017,38	45,140519	34,735935	Метод спутниковых геодезических измерений (определений)	0,25
17 784	4 991 727,36	5 240 023,01	45,140420	34,736008	Метод спутниковых геодезических измерений (определений)	0,25
17 785	4 991 715,84	5 240 029,36	45,140317	34,736090	Метод спутниковых геодезических измерений (определений)	0,25
17 786	4 991 706,22	5 240 034,24	45,140231	34,736153	Метод спутниковых геодезических измерений (определений)	0,25
17 787	4 991 691,32	5 240 042,03	45,140098	34,736254	Метод спутниковых геодезических измерений (определений)	0,25
17 788	4 991 675,84	5 240 056,18	45,139960	34,736436	Метод спутниковых геодезических измерений (определений)	0,25
17 789	4 991 662,74	5 240 062,68	45,139842	34,736520	Метод спутниковых геодезических измерений (определений)	0,25

(1)	(2)	(3)	(4)	(5)	(6)	(7)
17 790	4 991 649,24	5 240 067,48	45,139721	34,736583	Метод спутниковых геодезических измерений (определений)	0,25
17 791	4 991 640,92	5 240 073,20	45,139647	34,736656	Метод спутниковых геодезических измерений (определений)	0,25
17 792	4 991 628,58	5 240 079,18	45,139536	34,736734	Метод спутниковых геодезических измерений (определений)	0,25
17 793	4 991 619,15	5 240 081,54	45,139452	34,736765	Метод спутниковых геодезических измерений (определений)	0,25
17 794	4 991 615,65	5 240 087,27	45,139421	34,736838	Метод спутниковых геодезических измерений (определений)	0,25
17 795	4 991 609,04	5 240 094,18	45,139362	34,736927	Метод спутниковых геодезических измерений (определений)	0,25
17 796	4 991 596,29	5 240 103,67	45,139248	34,737049	Метод спутниковых геодезических измерений (определений)	0,25
17 797	4 991 581,54	5 240 110,50	45,139116	34,737138	Метод спутниковых геодезических измерений (определений)	0,25
17 798	4 991 571,82	5 240 113,58	45,139029	34,737178	Метод спутниковых геодезических измерений (определений)	0,25
17 799	4 991 561,94	5 240 119,94	45,138940	34,737260	Метод спутниковых геодезических измерений (определений)	0,25
17 800	4 991 546,14	5 240 127,18	45,138799	34,737354	Метод спутниковых геодезических измерений (определений)	0,25
17 801	4 991 533,57	5 240 130,66	45,138686	34,737400	Метод спутниковых геодезических измерений (определений)	0,25
17 802	4 991 517,51	5 240 134,84	45,138542	34,737455	Метод спутниковых геодезических измерений (определений)	0,25
17 803	4 991 510,59	5 240 144,03	45,138480	34,737572	Метод спутниковых геодезических измерений (определений)	0,25
17 804	4 991 501,83	5 240 152,16	45,138402	34,737677	Метод спутниковых геодезических измерений (определений)	0,25
17 805	4 991 490,96	5 240 158,15	45,138305	34,737754	Метод спутниковых геодезических измерений (определений)	0,25

(1)	(2)	(3)	(4)	(5)	(6)	(7)
17 806	4 991 480,97	5 240 162,02	45,138215	34,737805	Метод спутниковых геодезических измерений (определений)	0,25
17 807	4 991 465,52	5 240 164,47	45,138076	34,737838	Метод спутниковых геодезических измерений (определений)	0,25
17 808	4 991 445,64	5 240 160,97	45,137897	34,737796	Метод спутниковых геодезических измерений (определений)	0,25
17 809	4 991 431,70	5 240 153,87	45,137771	34,737707	Метод спутниковых геодезических измерений (определений)	0,25
17 810	4 991 426,76	5 240 149,81	45,137726	34,737656	Метод спутниковых геодезических измерений (определений)	0,25
17 811	4 991 418,67	5 240 149,31	45,137654	34,737651	Метод спутниковых геодезических измерений (определений)	0,25
17 812	4 991 403,79	5 240 148,11	45,137520	34,737637	Метод спутниковых геодезических измерений (определений)	0,25
17 813	4 991 391,19	5 240 146,08	45,137406	34,737613	Метод спутниковых геодезических измерений (определений)	0,25
17 814	4 991 367,26	5 240 140,21	45,137190	34,737541	Метод спутниковых геодезических измерений (определений)	0,25
17 815	4 991 356,36	5 240 135,82	45,137092	34,737487	Метод спутниковых геодезических измерений (определений)	0,25
17 816	4 991 331,51	5 240 126,18	45,136867	34,737367	Метод спутниковых геодезических измерений (определений)	0,25
17 817	4 991 321,24	5 240 121,10	45,136775	34,737304	Метод спутниковых геодезических измерений (определений)	0,25
17 818	4 991 297,70	5 240 115,61	45,136562	34,737237	Метод спутниковых геодезических измерений (определений)	0,25
17 819	4 991 282,16	5 240 111,58	45,136422	34,737187	Метод спутниковых геодезических измерений (определений)	0,25
17 820	4 991 262,42	5 240 107,11	45,136244	34,737133	Метод спутниковых геодезических измерений (определений)	0,25
17 821	4 991 231,35	5 240 101,25	45,135964	34,737062	Метод спутниковых геодезических измерений (определений)	0,25

(1)	(2)	(3)	(4)	(5)	(6)	(7)
17 822	4 991 206,23	5 240 094,84	45,135738	34,736984	Метод спутниковых геодезических измерений (определений)	0,25
17 823	4 991 194,76	5 240 089,85	45,135634	34,736922	Метод спутниковых геодезических измерений (определений)	0,25
17 824	4 991 180,03	5 240 083,89	45,135501	34,736848	Метод спутниковых геодезических измерений (определений)	0,25
17 825	4 991 170,34	5 240 080,98	45,135414	34,736812	Метод спутниковых геодезических измерений (определений)	0,25
17 826	4 991 156,98	5 240 082,80	45,135293	34,736837	Метод спутниковых геодезических измерений (определений)	0,25
17 827	4 991 141,53	5 240 080,35	45,135154	34,736807	Метод спутниковых геодезических измерений (определений)	0,25
17 828	4 991 128,58	5 240 074,15	45,135037	34,736730	Метод спутниковых геодезических измерений (определений)	0,25
17 829	4 991 116,47	5 240 069,83	45,134928	34,736676	Метод спутниковых геодезических измерений (определений)	0,25
17 830	4 991 106,05	5 240 063,94	45,134834	34,736603	Метод спутниковых геодезических измерений (определений)	0,25
17 831	4 991 077,06	5 240 056,36	45,134572	34,736510	Метод спутниковых геодезических измерений (определений)	0,25
17 832	4 991 056,84	5 240 049,52	45,134390	34,736425	Метод спутниковых геодезических измерений (определений)	0,25
17 833	4 991 045,45	5 240 047,51	45,134287	34,736401	Метод спутниковых геодезических измерений (определений)	0,25
17 834	4 991 021,64	5 240 041,47	45,134072	34,736327	Метод спутниковых геодезических измерений (определений)	0,25
17 835	4 991 010,04	5 240 036,59	45,133967	34,736267	Метод спутниковых геодезических измерений (определений)	0,25
17 836	4 990 995,38	5 240 034,97	45,133835	34,736248	Метод спутниковых геодезических измерений (определений)	0,25
17 837	4 990 984,58	5 240 032,60	45,133738	34,736219	Метод спутниковых геодезических измерений (определений)	0,25

(1)	(2)	(3)	(4)	(5)	(6)	(7)
17 838	4 990 974,50	5 240 029,73	45,133647	34,736184	Метод спутниковых геодезических измерений (определений)	0,25
17 839	4 990 964,27	5 240 026,53	45,133555	34,736144	Метод спутниковых геодезических измерений (определений)	0,25
17 840	4 990 954,35	5 240 024,03	45,133465	34,736114	Метод спутниковых геодезических измерений (определений)	0,25
17 841	4 990 933,68	5 240 018,29	45,133279	34,736043	Метод спутниковых геодезических измерений (определений)	0,25
17 842	4 990 913,70	5 240 009,69	45,133098	34,735936	Метод спутниковых геодезических измерений (определений)	0,25
17 843	4 990 897,08	5 240 000,17	45,132948	34,735817	Метод спутниковых геодезических измерений (определений)	0,25
17 844	4 990 886,05	5 239 992,50	45,132848	34,735721	Метод спутниковых геодезических измерений (определений)	0,25
17 845	4 990 876,89	5 239 986,32	45,132765	34,735644	Метод спутниковых геодезических измерений (определений)	0,25
17 846	4 990 866,10	5 239 975,62	45,132667	34,735509	Метод спутниковых геодезических измерений (определений)	0,25
17 847	4 990 858,27	5 239 967,69	45,132596	34,735409	Метод спутниковых геодезических измерений (определений)	0,25
17 848	4 990 847,60	5 239 954,11	45,132499	34,735238	Метод спутниковых геодезических измерений (определений)	0,25
17 849	4 990 841,04	5 239 940,21	45,132439	34,735062	Метод спутниковых геодезических измерений (определений)	0,25
17 850	4 990 838,01	5 239 925,61	45,132410	34,734877	Метод спутниковых геодезических измерений (определений)	0,25
17 851	4 990 833,26	5 239 916,05	45,132367	34,734756	Метод спутниковых геодезических измерений (определений)	0,25
17 852	4 990 811,12	5 239 924,48	45,132168	34,734866	Метод спутниковых геодезических измерений (определений)	0,25
17 853	4 990 795,67	5 239 926,93	45,132029	34,734899	Метод спутниковых геодезических измерений (определений)	0,25

(1)	(2)	(3)	(4)	(5)	(6)	(7)
17 854	4 990 779,57	5 239 925,40	45,131884	34,734881	Метод спутниковых геодезических измерений (определений)	0,25
17 855	4 990 761,96	5 239 919,92	45,131725	34,734814	Метод спутниковых геодезических измерений (определений)	0,25
17 856	4 990 743,67	5 239 911,62	45,131560	34,734710	Метод спутниковых геодезических измерений (определений)	0,25
17 857	4 990 724,69	5 239 901,29	45,131389	34,734581	Метод спутниковых геодезических измерений (определений)	0,25
17 858	4 990 708,15	5 239 899,45	45,131240	34,734560	Метод спутниковых геодезических измерений (определений)	0,25
17 859	4 990 690,67	5 239 901,24	45,131083	34,734585	Метод спутниковых геодезических измерений (определений)	0,25
17 860	4 990 675,22	5 239 898,79	45,130943	34,734555	Метод спутниковых геодезических измерений (определений)	0,25
17 861	4 990 657,08	5 239 889,75	45,130779	34,734443	Метод спутниковых геодезических измерений (определений)	0,25
17 862	4 990 645,95	5 239 878,57	45,130678	34,734302	Метод спутниковых геодезических измерений (определений)	0,25
17 863	4 990 635,13	5 239 881,40	45,130581	34,734339	Метод спутниковых геодезических измерений (определений)	0,25
17 864	4 990 600,40	5 239 891,52	45,130270	34,734472	Метод спутниковых геодезических измерений (определений)	0,25
17 865	4 990 553,52	5 239 903,71	45,129849	34,734633	Метод спутниковых геодезических измерений (определений)	0,25
17 866	4 990 529,32	5 239 908,34	45,129631	34,734694	Метод спутниковых геодезических измерений (определений)	0,25
17 867	4 990 510,09	5 239 914,56	45,129459	34,734776	Метод спутниковых геодезических измерений (определений)	0,25
17 868	4 990 495,74	5 239 917,91	45,129330	34,734820	Метод спутниковых геодезических измерений (определений)	0,25
17 869	4 990 482,05	5 239 918,93	45,129207	34,734835	Метод спутниковых геодезических измерений (определений)	0,25

(1)	(2)	(3)	(4)	(5)	(6)	(7)
17 870	4 990 465,88	5 239 917,38	45,129061	34,734817	Метод спутниковых геодезических измерений (определений)	0,25
17 871	4 990 446,71	5 239 912,31	45,128888	34,734755	Метод спутниковых геодезических измерений (определений)	0,25
17 872	4 990 426,04	5 239 903,17	45,128702	34,734641	Метод спутниковых геодезических измерений (определений)	0,25
17 873	4 990 411,52	5 239 895,40	45,128570	34,734544	Метод спутниковых геодезических измерений (определений)	0,25
17 874	4 990 382,30	5 239 878,72	45,128306	34,734335	Метод спутниковых геодезических измерений (определений)	0,25
17 875	4 990 368,35	5 239 868,79	45,128180	34,734211	Метод спутниковых геодезических измерений (определений)	0,25
17 876	4 990 358,29	5 239 863,71	45,128089	34,734148	Метод спутниковых геодезических измерений (определений)	0,25
17 877	4 990 343,88	5 239 859,61	45,127959	34,734097	Метод спутниковых геодезических измерений (определений)	0,25
17 878	4 990 326,71	5 239 854,54	45,127804	34,734035	Метод спутниковых геодезических измерений (определений)	0,25
17 879	4 990 304,72	5 239 849,55	45,127606	34,733974	Метод спутниковых геодезических измерений (определений)	0,25
17 880	4 990 295,32	5 239 852,01	45,127521	34,734007	Метод спутниковых геодезических измерений (определений)	0,25
17 881	4 990 285,93	5 239 858,94	45,127437	34,734096	Метод спутниковых геодезических измерений (определений)	0,25
17 882	4 990 275,16	5 239 864,46	45,127341	34,734167	Метод спутниковых геодезических измерений (определений)	0,25
17 883	4 990 256,31	5 239 867,47	45,127172	34,734208	Метод спутниковых геодезических измерений (определений)	0,25
17 884	4 990 240,86	5 239 865,02	45,127032	34,734178	Метод спутниковых геодезических измерений (определений)	0,25
17 885	4 990 226,15	5 239 858,40	45,126899	34,734096	Метод спутниковых геодезических измерений (определений)	0,25

(1)	(2)	(3)	(4)	(5)	(6)	(7)
17 886	4 990 218,27	5 239 852,43	45,126828	34,734021	Метод спутниковых геодезических измерений (определений)	0,25
17 887	4 990 204,98	5 239 846,87	45,126708	34,733952	Метод спутниковых геодезических измерений (определений)	0,25
17 888	4 990 184,65	5 239 840,72	45,126525	34,733876	Метод спутниковых геодезических измерений (определений)	0,25
17 889	4 990 176,08	5 239 839,14	45,126447	34,733857	Метод спутниковых геодезических измерений (определений)	0,25
17 890	4 990 158,16	5 239 829,87	45,126285	34,733742	Метод спутниковых геодезических измерений (определений)	0,25
17 891	4 990 151,75	5 239 824,23	45,126227	34,733671	Метод спутниковых геодезических измерений (определений)	0,25
17 892	4 990 129,17	5 239 816,01	45,126023	34,733569	Метод спутниковых геодезических измерений (определений)	0,25
17 893	4 990 102,17	5 239 806,00	45,125779	34,733445	Метод спутниковых геодезических измерений (определений)	0,25
17 894	4 990 081,61	5 239 800,05	45,125594	34,733372	Метод спутниковых геодезических измерений (определений)	0,25
17 895	4 990 058,62	5 239 792,63	45,125386	34,733280	Метод спутниковых геодезических измерений (определений)	0,25
17 896	4 990 038,87	5 239 784,62	45,125208	34,733181	Метод спутниковых геодезических измерений (определений)	0,25
17 897	4 990 024,84	5 239 778,49	45,125081	34,733105	Метод спутниковых геодезических измерений (определений)	0,25
17 898	4 990 002,14	5 239 769,09	45,124876	34,732988	Метод спутниковых геодезических измерений (определений)	0,25
17 899	4 989 968,37	5 239 762,93	45,124572	34,732914	Метод спутниковых геодезических измерений (определений)	0,25
17 900	4 989 941,22	5 239 755,86	45,124327	34,732827	Метод спутниковых геодезических измерений (определений)	0,25
17 901	4 989 928,37	5 239 751,24	45,124211	34,732770	Метод спутниковых геодезических измерений (определений)	0,25

(1)	(2)	(3)	(4)	(5)	(6)	(7)
17 902	4 989 917,60	5 239 745,82	45,124114	34,732702	Метод спутниковых геодезических измерений (определений)	0,25
17 903	4 989 906,69	5 239 738,43	45,124015	34,732610	Метод спутниковых геодезических измерений (определений)	0,25
17 904	4 989 880,02	5 239 717,98	45,123773	34,732353	Метод спутниковых геодезических измерений (определений)	0,25
17 905	4 989 865,57	5 239 706,66	45,123642	34,732211	Метод спутниковых геодезических измерений (определений)	0,25
17 906	4 989 852,11	5 239 691,60	45,123520	34,732021	Метод спутниковых геодезических измерений (определений)	0,25
17 907	4 989 843,53	5 239 676,09	45,123441	34,731825	Метод спутниковых геодезических измерений (определений)	0,25
17 908	4 989 836,18	5 239 666,94	45,123374	34,731710	Метод спутниковых геодезических измерений (определений)	0,25
17 909	4 989 811,73	5 239 660,18	45,123154	34,731627	Метод спутниковых геодезических измерений (определений)	0,25
17 910	4 989 801,69	5 239 656,66	45,123063	34,731583	Метод спутниковых геодезических измерений (определений)	0,25
17 911	4 989 790,85	5 239 665,78	45,122966	34,731700	Метод спутниковых геодезических измерений (определений)	0,25
17 912	4 989 779,59	5 239 671,07	45,122866	34,731769	Метод спутниковых геодезических измерений (определений)	0,25
17 913	4 989 761,39	5 239 673,57	45,122702	34,731803	Метод спутниковых геодезических измерений (определений)	0,25
17 914	4 989 741,35	5 239 670,69	45,122521	34,731769	Метод спутниковых геодезических измерений (определений)	0,25
17 915	4 989 729,64	5 239 668,06	45,122416	34,731737	Метод спутниковых геодезических измерений (определений)	0,25
17 916	4 989 713,30	5 239 663,31	45,122269	34,731678	Метод спутниковых геодезических измерений (определений)	0,25
17 917	4 989 702,17	5 239 660,11	45,122168	34,731639	Метод спутниковых геодезических измерений (определений)	0,25

(1)	(2)	(3)	(4)	(5)	(6)	(7)
17 918	4 989 686,74	5 239 655,00	45,122029	34,731576	Метод спутниковых геодезических измерений (определений)	0,25
17 919	4 989 671,63	5 239 646,41	45,121892	34,731469	Метод спутниковых геодезических измерений (определений)	0,25
17 920	4 989 661,70	5 239 642,63	45,121802	34,731422	Метод спутниковых геодезических измерений (определений)	0,25
17 921	4 989 650,86	5 239 639,12	45,121705	34,731379	Метод спутниковых геодезических измерений (определений)	0,25
17 922	4 989 636,85	5 239 633,72	45,121578	34,731312	Метод спутниковых геодезических измерений (определений)	0,25
17 923	4 989 622,99	5 239 628,15	45,121453	34,731243	Метод спутниковых геодезических измерений (определений)	0,25
17 924	4 989 611,17	5 239 623,57	45,121346	34,731186	Метод спутниковых геодезических измерений (определений)	0,25
17 925	4 989 599,65	5 239 619,44	45,121242	34,731135	Метод спутниковых геодезических измерений (определений)	0,25
17 926	4 989 585,14	5 239 616,32	45,121111	34,731097	Метод спутниковых геодезических измерений (определений)	0,25
17 927	4 989 567,60	5 239 616,27	45,120954	34,731098	Метод спутниковых геодезических измерений (определений)	0,25
17 928	4 989 553,68	5 239 614,08	45,120828	34,731072	Метод спутниковых геодезических измерений (определений)	0,25
17 929	4 989 540,80	5 239 610,54	45,120712	34,731029	Метод спутниковых геодезических измерений (определений)	0,25
17 930	4 989 529,17	5 239 604,25	45,120607	34,730950	Метод спутниковых геодезических измерений (определений)	0,25
17 931	4 989 518,12	5 239 593,77	45,120506	34,730818	Метод спутниковых геодезических измерений (определений)	0,25
17 932	4 989 506,41	5 239 575,87	45,120400	34,730592	Метод спутниковых геодезических измерений (определений)	0,25
17 933	4 989 501,09	5 239 568,07	45,120351	34,730494	Метод спутниковых геодезических измерений (определений)	0,25

(1)	(2)	(3)	(4)	(5)	(6)	(7)
17 934	4 989 485,28	5 239 558,42	45,120208	34,730373	Метод спутниковых геодезических измерений (определений)	0,25
17 935	4 989 471,14	5 239 543,51	45,120079	34,730185	Метод спутниковых геодезических измерений (определений)	0,25
17 936	4 989 464,79	5 239 531,55	45,120021	34,730034	Метод спутниковых геодезических измерений (определений)	0,25
17 937	4 989 461,83	5 239 520,81	45,119994	34,729898	Метод спутниковых геодезических измерений (определений)	0,25
17 938	4 989 460,32	5 239 503,46	45,119979	34,729678	Метод спутниковых геодезических измерений (определений)	0,25
17 939	4 989 458,09	5 239 491,59	45,119958	34,729527	Метод спутниковых геодезических измерений (определений)	0,25
17 940	4 989 441,57	5 239 480,73	45,119808	34,729391	Метод спутниковых геодезических измерений (определений)	0,25
17 941	4 989 428,72	5 239 476,68	45,119692	34,729341	Метод спутниковых геодезических измерений (определений)	0,25
17 942	4 989 418,09	5 239 470,78	45,119596	34,729267	Метод спутниковых геодезических измерений (определений)	0,25
17 943	4 989 410,23	5 239 463,36	45,119525	34,729174	Метод спутниковых геодезических измерений (определений)	0,25
17 944	4 989 395,45	5 239 464,69	45,119392	34,729193	Метод спутниковых геодезических измерений (определений)	0,25
17 945	4 989 379,56	5 239 463,10	45,119249	34,729174	Метод спутниковых геодезических измерений (определений)	0,25
17 946	4 989 367,15	5 239 461,53	45,119137	34,729156	Метод спутниковых геодезических измерений (определений)	0,25
17 947	4 989 354,90	5 239 458,60	45,119026	34,729120	Метод спутниковых геодезических измерений (определений)	0,25
17 948	4 989 343,00	5 239 452,91	45,118919	34,729049	Метод спутниковых геодезических измерений (определений)	0,25
17 949	4 989 334,44	5 239 447,24	45,118841	34,728978	Метод спутниковых геодезических измерений (определений)	0,25

(1)	(2)	(3)	(4)	(5)	(6)	(7)
17 950	4 989 326,21	5 239 439,73	45,118767	34,728884	Метод спутниковых геодезических измерений (определений)	0,25
17 951	4 989 319,59	5 239 432,10	45,118706	34,728788	Метод спутниковых геодезических измерений (определений)	0,25
17 952	4 989 310,65	5 239 421,40	45,118625	34,728653	Метод спутниковых геодезических измерений (определений)	0,25
17 953	4 989 301,32	5 239 415,87	45,118541	34,728584	Метод спутниковых геодезических измерений (определений)	0,25
17 954	4 989 277,48	5 239 400,17	45,118325	34,728387	Метод спутниковых геодезических измерений (определений)	0,25
17 955	4 989 263,48	5 239 389,80	45,118198	34,728257	Метод спутниковых геодезических измерений (определений)	0,25
17 956	4 989 242,44	5 239 378,97	45,118008	34,728122	Метод спутниковых геодезических измерений (определений)	0,25
17 957	4 989 225,50	5 239 369,23	45,117854	34,728000	Метод спутниковых геодезических измерений (определений)	0,25
17 958	4 989 203,53	5 239 360,33	45,117656	34,727890	Метод спутниковых геодезических измерений (определений)	0,25
17 959	4 989 168,42	5 239 349,09	45,117339	34,727751	Метод спутниковых геодезических измерений (определений)	0,25
17 960	4 989 156,26	5 239 345,76	45,117229	34,727710	Метод спутниковых геодезических измерений (определений)	0,25
17 961	4 989 140,31	5 239 340,71	45,117085	34,727648	Метод спутниковых геодезических измерений (определений)	0,25
17 962	4 989 130,01	5 239 338,02	45,116993	34,727615	Метод спутниковых геодезических измерений (определений)	0,25
17 963	4 989 118,84	5 239 336,17	45,116892	34,727593	Метод спутниковых геодезических измерений (определений)	0,25
17 964	4 989 092,26	5 239 334,07	45,116653	34,727570	Метод спутниковых геодезических измерений (определений)	0,25
17 965	4 989 064,24	5 239 332,35	45,116400	34,727551	Метод спутниковых геодезических измерений (определений)	0,25

(1)	(2)	(3)	(4)	(5)	(6)	(7)
17 966	4 989 043,65	5 239 334,74	45,116215	34,727584	Метод спутниковых геодезических измерений (определений)	0,25
17 967	4 989 027,01	5 239 331,92	45,116065	34,727550	Метод спутниковых геодезических измерений (определений)	0,25
17 968	4 989 019,23	5 239 329,78	45,115995	34,727524	Метод спутниковых геодезических измерений (определений)	0,25
17 969	4 989 010,63	5 239 359,19	45,115920	34,727899	Метод спутниковых геодезических измерений (определений)	0,25
17 970	4 989 003,80	5 239 376,22	45,115860	34,728116	Метод спутниковых геодезических измерений (определений)	0,25
17 971	4 988 991,99	5 239 396,07	45,115756	34,728370	Метод спутниковых геодезических измерений (определений)	0,25
17 972	4 988 980,93	5 239 407,13	45,115657	34,728512	Метод спутниковых геодезических измерений (определений)	0,25
17 973	4 988 963,30	5 239 416,06	45,115499	34,728627	Метод спутниковых геодезических измерений (определений)	0,25
17 974	4 988 947,85	5 239 418,51	45,115361	34,728660	Метод спутниковых геодезических измерений (определений)	0,25
17 975	4 988 928,63	5 239 415,49	45,115187	34,728624	Метод спутниковых геодезических измерений (определений)	0,25
17 976	4 988 910,45	5 239 405,12	45,115023	34,728495	Метод спутниковых геодезических измерений (определений)	0,25
17 977	4 988 894,71	5 239 388,64	45,114880	34,728287	Метод спутниковых геодезических измерений (определений)	0,25
17 978	4 988 881,89	5 239 373,05	45,114763	34,728091	Метод спутниковых геодезических измерений (определений)	0,25
17 979	4 988 875,34	5 239 360,38	45,114703	34,727930	Метод спутниковых геодезических измерений (определений)	0,25
17 980	4 988 868,24	5 239 344,40	45,114638	34,727728	Метод спутниковых геодезических измерений (определений)	0,25
17 981	4 988 860,14	5 239 326,49	45,114563	34,727502	Метод спутниковых геодезических измерений (определений)	0,25

(1)	(2)	(3)	(4)	(5)	(6)	(7)
17 982	4 988 854,05	5 239 313,55	45,114508	34,727338	Метод спутниковых геодезических измерений (определений)	0,25
17 983	4 988 846,21	5 239 292,59	45,114435	34,727072	Метод спутниковых геодезических измерений (определений)	0,25
17 984	4 988 836,20	5 239 264,06	45,114343	34,726711	Метод спутниковых геодезических измерений (определений)	0,25
17 985	4 988 822,91	5 239 256,74	45,114223	34,726620	Метод спутниковых геодезических измерений (определений)	0,25
17 986	4 988 785,94	5 239 237,72	45,113888	34,726383	Метод спутниковых геодезических измерений (определений)	0,25
17 987	4 988 749,22	5 239 218,48	45,113556	34,726142	Метод спутниковых геодезических измерений (определений)	0,25
17 988	4 988 735,53	5 239 209,12	45,113432	34,726025	Метод спутниковых геодезических измерений (определений)	0,25
17 989	4 988 727,50	5 239 201,87	45,113359	34,725934	Метод спутниковых геодезических измерений (определений)	0,25
17 990	4 988 716,22	5 239 189,92	45,113257	34,725784	Метод спутниковых геодезических измерений (определений)	0,25
17 991	4 988 708,27	5 239 179,36	45,113184	34,725650	Метод спутниковых геодезических измерений (определений)	0,25
17 992	4 988 696,57	5 239 163,75	45,113078	34,725453	Метод спутниковых геодезических измерений (определений)	0,25
17 993	4 988 675,08	5 239 132,38	45,112882	34,725057	Метод спутниковых геодезических измерений (определений)	0,25
17 994	4 988 664,24	5 239 116,00	45,112783	34,724851	Метод спутниковых геодезических измерений (определений)	0,25
17 995	4 988 656,52	5 239 098,18	45,112712	34,724625	Метод спутниковых геодезических измерений (определений)	0,25
17 996	4 988 653,35	5 239 084,17	45,112682	34,724448	Метод спутниковых геодезических измерений (определений)	0,25
17 997	4 988 650,87	5 239 067,57	45,112658	34,724237	Метод спутниковых геодезических измерений (определений)	0,25

(1)	(2)	(3)	(4)	(5)	(6)	(7)
17 998	4 988 647,89	5 239 043,44	45,112629	34,723931	Метод спутниковых геодезических измерений (определений)	0,25
17 999	4 988 645,52	5 239 021,58	45,112606	34,723653	Метод спутниковых геодезических измерений (определений)	0,25
18 000	4 988 642,22	5 238 999,95	45,112575	34,723379	Метод спутниковых геодезических измерений (определений)	0,25
18 001	4 988 639,38	5 238 981,31	45,112548	34,723142	Метод спутниковых геодезических измерений (определений)	0,25
18 002	4 988 638,49	5 238 971,08	45,112539	34,723012	Метод спутниковых геодезических измерений (определений)	0,25
18 003	4 988 635,71	5 238 955,90	45,112512	34,722820	Метод спутниковых геодезических измерений (определений)	0,25
18 004	4 988 633,63	5 238 943,39	45,112492	34,722661	Метод спутниковых геодезических измерений (определений)	0,25
18 005	4 988 630,18	5 238 925,69	45,112460	34,722437	Метод спутниковых геодезических измерений (определений)	0,25
18 006	4 988 607,48	5 238 896,41	45,112253	34,722067	Метод спутниковых геодезических измерений (определений)	0,25
18 007	4 988 593,01	5 238 877,13	45,112121	34,721824	Метод спутниковых геодезических измерений (определений)	0,25
18 008	4 988 578,64	5 238 857,40	45,111990	34,721575	Метод спутниковых геодезических измерений (определений)	0,25
18 009	4 988 567,57	5 238 841,71	45,111889	34,721377	Метод спутниковых геодезических измерений (определений)	0,25
18 010	4 988 553,13	5 238 822,24	45,111758	34,721132	Метод спутниковых геодезических измерений (определений)	0,25
18 011	4 988 537,77	5 238 803,37	45,111618	34,720894	Метод спутниковых геодезических измерений (определений)	0,25
18 012	4 988 526,49	5 238 786,95	45,111515	34,720686	Метод спутниковых геодезических измерений (определений)	0,25
18 013	4 988 516,98	5 238 772,84	45,111428	34,720508	Метод спутниковых геодезических измерений (определений)	0,25

(1)	(2)	(3)	(4)	(5)	(6)	(7)
18 014	4 988 501,32	5 238 757,34	45,111286	34,720313	Метод спутниковых геодезических измерений (определений)	0,25
18 015	4 988 482,83	5 238 742,55	45,111118	34,720128	Метод спутниковых геодезических измерений (определений)	0,25
18 016	4 988 470,32	5 238 730,92	45,111005	34,719981	Метод спутниковых геодезических измерений (определений)	0,25
18 017	4 988 455,64	5 238 715,23	45,110871	34,719784	Метод спутниковых геодезических измерений (определений)	0,25
18 018	4 988 430,95	5 238 693,40	45,110647	34,719509	Метод спутниковых геодезических измерений (определений)	0,25
18 019	4 988 423,99	5 238 684,83	45,110584	34,719401	Метод спутниковых геодезических измерений (определений)	0,25
18 020	4 988 416,89	5 238 670,89	45,110519	34,719225	Метод спутниковых геодезических измерений (определений)	0,25
18 021	4 988 413,90	5 238 657,12	45,110491	34,719051	Метод спутниковых геодезических измерений (определений)	0,25
18 022	4 988 412,54	5 238 641,61	45,110477	34,718854	Метод спутниковых геодезических измерений (определений)	0,25
18 023	4 988 411,00	5 238 631,65	45,110462	34,718727	Метод спутниковых геодезических измерений (определений)	0,25
18 024	4 988 407,97	5 238 606,50	45,110433	34,718408	Метод спутниковых геодезических измерений (определений)	0,25
18 025	4 988 398,35	5 238 592,28	45,110345	34,718229	Метод спутниковых геодезических измерений (определений)	0,25
18 026	4 988 390,38	5 238 575,23	45,110272	34,718013	Метод спутниковых геодезических измерений (определений)	0,25
18 027	4 988 386,03	5 238 560,81	45,110232	34,717830	Метод спутниковых геодезических измерений (определений)	0,25
18 028	4 988 383,07	5 238 544,26	45,110203	34,717620	Метод спутниковых геодезических измерений (определений)	0,25
18 029	4 988 382,51	5 238 532,99	45,110197	34,717477	Метод спутниковых геодезических измерений (определений)	0,25

(1)	(2)	(3)	(4)	(5)	(6)	(7)
18 030	4 988 383,77	5 238 521,85	45,110208	34,717336	Метод спутниковых геодезических измерений (определений)	0,25
18 031	4 988 390,25	5 238 500,19	45,110264	34,717059	Метод спутниковых геодезических измерений (определений)	0,25
18 032	4 988 399,11	5 238 484,77	45,110343	34,716863	Метод спутниковых геодезических измерений (определений)	0,25
18 033	4 988 409,83	5 238 470,97	45,110438	34,716686	Метод спутниковых геодезических измерений (определений)	0,25
18 034	4 988 411,41	5 238 464,93	45,110451	34,716609	Метод спутниковых геодезических измерений (определений)	0,25
18 035	4 988 410,21	5 238 452,39	45,110440	34,716450	Метод спутниковых геодезических измерений (определений)	0,25
18 036	4 988 408,85	5 238 431,63	45,110426	34,716186	Метод спутниковых геодезических измерений (определений)	0,25
18 037	4 988 406,83	5 238 416,44	45,110406	34,715993	Метод спутниковых геодезических измерений (определений)	0,25
18 038	4 988 404,79	5 238 402,49	45,110387	34,715816	Метод спутниковых геодезических измерений (определений)	0,25
18 039	4 988 402,73	5 238 386,65	45,110367	34,715615	Метод спутниковых геодезических измерений (определений)	0,25
18 040	4 988 399,42	5 238 369,08	45,110335	34,715393	Метод спутниковых геодезических измерений (определений)	0,25
18 041	4 988 387,82	5 238 359,40	45,110230	34,715271	Метод спутниковых геодезических измерений (определений)	0,25
18 042	4 988 380,06	5 238 351,46	45,110160	34,715171	Метод спутниковых геодезических измерений (определений)	0,25
18 043	4 988 372,06	5 238 345,29	45,110087	34,715094	Метод спутниковых геодезических измерений (определений)	0,25
18 044	4 988 358,46	5 238 331,78	45,109964	34,714924	Метод спутниковых геодезических измерений (определений)	0,25
18 045	4 988 349,27	5 238 318,69	45,109880	34,714758	Метод спутниковых геодезических измерений (определений)	0,25

(1)	(2)	(3)	(4)	(5)	(6)	(7)
18 046	4 988 343,45	5 238 308,16	45,109826	34,714625	Метод спутниковых геодезических измерений (определений)	0,25
18 047	4 988 333,90	5 238 295,59	45,109739	34,714467	Метод спутниковых геодезических измерений (определений)	0,25
18 048	4 988 324,91	5 238 283,15	45,109657	34,714310	Метод спутниковых геодезических измерений (определений)	0,25
18 049	4 988 318,99	5 238 270,99	45,109603	34,714156	Метод спутниковых геодезических измерений (определений)	0,25
18 050	4 988 314,30	5 238 254,34	45,109559	34,713945	Метод спутниковых геодезических измерений (определений)	0,25
18 051	4 988 312,45	5 238 240,11	45,109542	34,713765	Метод спутниковых геодезических измерений (определений)	0,25
18 052	4 988 311,75	5 238 226,56	45,109534	34,713592	Метод спутниковых геодезических измерений (определений)	0,25
18 053	4 988 310,58	5 238 204,64	45,109522	34,713314	Метод спутниковых геодезических измерений (определений)	0,25
18 054	4 988 310,82	5 238 185,12	45,109522	34,713066	Метод спутниковых геодезических измерений (определений)	0,25
18 055	4 988 311,58	5 238 168,22	45,109527	34,712851	Метод спутниковых геодезических измерений (определений)	0,25
18 056	4 988 305,24	5 238 151,54	45,109469	34,712640	Метод спутниковых геодезических измерений (определений)	0,25
18 057	4 988 292,94	5 238 123,67	45,109356	34,712288	Метод спутниковых геодезических измерений (определений)	0,25
18 058	4 988 286,14	5 238 120,55	45,109294	34,712249	Метод спутниковых геодезических измерений (определений)	0,25
18 059	4 988 271,67	5 238 111,49	45,109163	34,712135	Метод спутниковых геодезических измерений (определений)	0,25
18 060	4 988 262,72	5 238 103,13	45,109082	34,712030	Метод спутниковых геодезических измерений (определений)	0,25
18 061	4 988 251,98	5 238 089,86	45,108984	34,711863	Метод спутниковых геодезических измерений (определений)	0,25

(1)	(2)	(3)	(4)	(5)	(6)	(7)
18 062	4 988 245,55	5 238 081,94	45,108926	34,711763	Метод спутниковых геодезических измерений (определений)	0,25
18 063	4 988 235,58	5 238 069,67	45,108835	34,711609	Метод спутниковых геодезических измерений (определений)	0,25
18 064	4 988 228,56	5 238 062,48	45,108771	34,711518	Метод спутниковых геодезических измерений (определений)	0,25
18 065	4 988 214,24	5 238 050,96	45,108641	34,711373	Метод спутниковых геодезических измерений (определений)	0,25
18 066	4 988 202,44	5 238 040,45	45,108534	34,711241	Метод спутниковых геодезических измерений (определений)	0,25
18 067	4 988 193,36	5 238 031,46	45,108452	34,711128	Метод спутниковых геодезических измерений (определений)	0,25
18 068	4 988 167,20	5 238 009,45	45,108214	34,710852	Метод спутниковых геодезических измерений (определений)	0,25
18 069	4 988 150,63	5 237 997,49	45,108064	34,710702	Метод спутниковых геодезических измерений (определений)	0,25
18 070	4 988 132,34	5 237 991,60	45,107899	34,710629	Метод спутниковых геодезических измерений (определений)	0,25
18 071	4 988 120,79	5 237 990,38	45,107795	34,710615	Метод спутниковых геодезических измерений (определений)	0,25
18 072	4 988 084,59	5 237 988,92	45,107469	34,710601	Метод спутниковых геодезических измерений (определений)	0,25
18 073	4 988 060,91	5 237 986,65	45,107256	34,710575	Метод спутниковых геодезических измерений (определений)	0,25
18 074	4 988 039,31	5 237 982,70	45,107061	34,710528	Метод спутниковых геодезических измерений (определений)	0,25
18 075	4 988 010,41	5 237 974,87	45,106801	34,710432	Метод спутниковых геодезических измерений (определений)	0,25
18 076	4 987 991,22	5 237 966,48	45,106627	34,710328	Метод спутниковых геодезических измерений (определений)	0,25
18 077	4 987 968,40	5 237 953,16	45,106421	34,710161	Метод спутниковых геодезических измерений (определений)	0,25

(1)	(2)	(3)	(4)	(5)	(6)	(7)
18 078	4 987 946,28	5 237 935,84	45,106220	34,709944	Метод спутниковых геодезических измерений (определений)	0,25
18 079	4 987 924,68	5 237 916,47	45,106024	34,709701	Метод спутниковых геодезических измерений (определений)	0,25
18 080	4 987 908,76	5 237 901,99	45,105880	34,709519	Метод спутниковых геодезических измерений (определений)	0,25
18 081	4 987 893,13	5 237 886,79	45,105738	34,709327	Метод спутниковых геодезических измерений (определений)	0,25
18 082	4 987 885,21	5 237 876,83	45,105666	34,709202	Метод спутниковых геодезических измерений (определений)	0,25
18 083	4 987 871,63	5 237 852,71	45,105541	34,708897	Метод спутниковых геодезических измерений (определений)	0,25
18 084	4 987 865,61	5 237 836,45	45,105486	34,708691	Метод спутниковых геодезических измерений (определений)	0,25
18 085	4 987 863,16	5 237 821,53	45,105462	34,708502	Метод спутниковых геодезических измерений (определений)	0,25
18 086	4 987 862,99	5 237 805,01	45,105459	34,708292	Метод спутниковых геодезических измерений (определений)	0,25
18 087	4 987 864,43	5 237 793,10	45,105471	34,708141	Метод спутниковых геодезических измерений (определений)	0,25
18 088	4 987 868,96	5 237 774,72	45,105510	34,707907	Метод спутниковых геодезических измерений (определений)	0,25
18 089	4 987 873,47	5 237 756,96	45,105549	34,707680	Метод спутниковых геодезических измерений (определений)	0,25
18 090	4 987 872,55	5 237 731,27	45,105539	34,707354	Метод спутниковых геодезических измерений (определений)	0,25
18 091	4 987 853,58	5 237 723,23	45,105368	34,707254	Метод спутниковых геодезических измерений (определений)	0,25
18 092	4 987 838,40	5 237 713,75	45,105230	34,707136	Метод спутниковых геодезических измерений (определений)	0,25
18 093	4 987 829,89	5 237 707,11	45,105153	34,707052	Метод спутниковых геодезических измерений (определений)	0,25

(1)	(2)	(3)	(4)	(5)	(6)	(7)
18 094	4 987 819,73	5 237 696,43	45,105061	34,706918	Метод спутниковых геодезических измерений (определений)	0,25
18 095	4 987 805,03	5 237 675,25	45,104926	34,706651	Метод спутниковых геодезических измерений (определений)	0,25
18 096	4 987 799,56	5 237 676,71	45,104877	34,706670	Метод спутниковых геодезических измерений (определений)	0,25
18 097	4 987 786,82	5 237 682,13	45,104763	34,706740	Метод спутниковых геодезических измерений (определений)	0,25
18 098	4 987 766,39	5 237 690,08	45,104580	34,706844	Метод спутниковых геодезических измерений (определений)	0,25
18 099	4 987 745,99	5 237 694,63	45,104397	34,706904	Метод спутниковых геодезических измерений (определений)	0,25
18 100	4 987 731,51	5 237 695,49	45,104267	34,706917	Метод спутниковых геодезических измерений (определений)	0,25
18 101	4 987 721,27	5 237 694,43	45,104175	34,706905	Метод спутниковых геодезических измерений (определений)	0,25
18 102	4 987 705,18	5 237 690,74	45,104030	34,706860	Метод спутниковых геодезических измерений (определений)	0,25
18 103	4 987 680,89	5 237 683,25	45,103810	34,706768	Метод спутниковых геодезических измерений (определений)	0,25
18 104	4 987 664,94	5 237 680,12	45,103666	34,706730	Метод спутниковых геодезических измерений (определений)	0,25
18 105	4 987 643,19	5 237 673,62	45,103470	34,706650	Метод спутниковых геодезических измерений (определений)	0,25
18 106	4 987 633,24	5 237 669,13	45,103380	34,706594	Метод спутниковых геодезических измерений (определений)	0,25
18 107	4 987 621,44	5 237 661,67	45,103273	34,706501	Метод спутниковых геодезических измерений (определений)	0,25
18 108	4 987 608,44	5 237 656,33	45,103156	34,706435	Метод спутниковых геодезических измерений (определений)	0,25
18 109	4 987 593,44	5 237 651,58	45,103021	34,706376	Метод спутниковых геодезических измерений (определений)	0,25

(1)	(2)	(3)	(4)	(5)	(6)	(7)
18 110	4 987 581,48	5 237 645,48	45,102913	34,706300	Метод спутниковых геодезических измерений (определений)	0,25
18 111	4 987 571,22	5 237 637,96	45,102820	34,706206	Метод спутниковых геодезических измерений (определений)	0,25
18 112	4 987 559,53	5 237 638,39	45,102714	34,706213	Метод спутниковых геодезических измерений (определений)	0,25
18 113	4 987 541,77	5 237 637,09	45,102555	34,706199	Метод спутниковых геодезических измерений (определений)	0,25
18 114	4 987 517,06	5 237 632,25	45,102332	34,706140	Метод спутниковых геодезических измерений (определений)	0,25
18 115	4 987 496,04	5 237 624,30	45,102142	34,706042	Метод спутниковых геодезических измерений (определений)	0,25
18 116	4 987 477,18	5 237 614,51	45,101971	34,705920	Метод спутниковых геодезических измерений (определений)	0,25
18 117	4 987 455,92	5 237 602,12	45,101779	34,705765	Метод спутниковых геодезических измерений (определений)	0,25
18 118	4 987 439,46	5 237 592,16	45,101630	34,705641	Метод спутниковых геодезических измерений (определений)	0,25
18 119	4 987 426,28	5 237 585,95	45,101511	34,705564	Метод спутниковых геодезических измерений (определений)	0,25
18 120	4 987 408,68	5 237 578,01	45,101352	34,705465	Метод спутниковых геодезических измерений (определений)	0,25
18 121	4 987 395,24	5 237 573,25	45,101230	34,705406	Метод спутниковых геодезических измерений (определений)	0,25
18 122	4 987 374,30	5 237 573,14	45,101042	34,705407	Метод спутниковых геодезических измерений (определений)	0,25
18 123	4 987 351,65	5 237 577,32	45,100839	34,705463	Метод спутниковых геодезических измерений (определений)	0,25
18 124	4 987 325,06	5 237 578,88	45,100600	34,705486	Метод спутниковых геодезических измерений (определений)	0,25
18 125	4 987 305,62	5 237 577,18	45,100424	34,705467	Метод спутниковых геодезических измерений (определений)	0,25

(1)	(2)	(3)	(4)	(5)	(6)	(7)
18 126	4 987 295,66	5 237 576,14	45,100335	34,705455	Метод спутниковых геодезических измерений (определений)	0,25
18 127	4 987 283,08	5 237 578,20	45,100222	34,705483	Метод спутниковых геодезических измерений (определений)	0,25
18 128	4 987 263,48	5 237 583,02	45,100046	34,705547	Метод спутниковых геодезических измерений (определений)	0,25
18 129	4 987 242,50	5 237 585,01	45,099857	34,705575	Метод спутниковых геодезических измерений (определений)	0,25
18 130	4 987 230,47	5 237 584,45	45,099749	34,705569	Метод спутниковых геодезических измерений (определений)	0,25
18 131	4 987 215,79	5 237 583,48	45,099617	34,705558	Метод спутниковых геодезических измерений (определений)	0,25
18 132	4 987 197,29	5 237 582,37	45,099450	34,705547	Метод спутниковых геодезических измерений (определений)	0,25
18 133	4 987 184,08	5 237 580,52	45,099331	34,705525	Метод спутниковых геодезических измерений (определений)	0,25
18 134	4 987 166,98	5 237 575,71	45,099177	34,705466	Метод спутниковых геодезических измерений (определений)	0,25
18 135	4 987 155,86	5 237 570,43	45,099076	34,705400	Метод спутниковых геодезических измерений (определений)	0,25
18 136	4 987 144,60	5 237 565,91	45,098975	34,705344	Метод спутниковых геодезических измерений (определений)	0,25
18 137	4 987 128,83	5 237 564,02	45,098833	34,705322	Метод спутниковых геодезических измерений (определений)	0,25
18 138	4 987 113,17	5 237 561,28	45,098692	34,705289	Метод спутниковых геодезических измерений (определений)	0,25
18 139	4 987 089,93	5 237 555,53	45,098482	34,705219	Метод спутниковых геодезических измерений (определений)	0,25
18 140	4 987 071,37	5 237 548,20	45,098314	34,705128	Метод спутниковых геодезических измерений (определений)	0,25
18 141	4 987 052,96	5 237 539,27	45,098148	34,705017	Метод спутниковых геодезических измерений (определений)	0,25

(1)	(2)	(3)	(4)	(5)	(6)	(7)
18 142	4 987 032,71	5 237 528,48	45,097965	34,704883	Метод спутниковых геодезических измерений (определений)	0,25
18 143	4 987 016,89	5 237 518,72	45,097822	34,704761	Метод спутниковых геодезических измерений (определений)	0,25
18 144	4 987 000,20	5 237 509,77	45,097671	34,704649	Метод спутниковых геодезических измерений (определений)	0,25
18 145	4 986 983,82	5 237 502,81	45,097523	34,704563	Метод спутниковых геодезических измерений (определений)	0,25
18 146	4 986 956,21	5 237 494,13	45,097273	34,704456	Метод спутниковых геодезических измерений (определений)	0,25
18 147	4 986 940,39	5 237 486,58	45,097130	34,704362	Метод спутниковых геодезических измерений (определений)	0,25
18 148	4 986 925,99	5 237 476,22	45,097000	34,704232	Метод спутниковых геодезических измерений (определений)	0,25
18 149	4 986 915,44	5 237 465,31	45,096904	34,704095	Метод спутниковых геодезических измерений (определений)	0,25
18 150	4 986 909,03	5 237 457,14	45,096846	34,703992	Метод спутниковых геодезических измерений (определений)	0,25
18 151	4 986 898,63	5 237 444,04	45,096751	34,703827	Метод спутниковых геодезических измерений (определений)	0,25
18 152	4 986 880,72	5 237 439,86	45,096589	34,703776	Метод спутниковых геодезических измерений (определений)	0,25
18 153	4 986 870,59	5 237 436,32	45,096498	34,703732	Метод спутниковых геодезических измерений (определений)	0,25
18 154	4 986 858,24	5 237 430,44	45,096386	34,703659	Метод спутниковых геодезических измерений (определений)	0,25
18 155	4 986 848,39	5 237 427,28	45,096297	34,703620	Метод спутниковых геодезических измерений (определений)	0,25
18 156	4 986 836,33	5 237 425,78	45,096189	34,703602	Метод спутниковых геодезических измерений (определений)	0,25
18 157	4 986 812,22	5 237 423,15	45,095972	34,703572	Метод спутниковых геодезических измерений (определений)	0,25

(1)	(2)	(3)	(4)	(5)	(6)	(7)
18 158	4 986 796,81	5 237 419,15	45,095833	34,703523	Метод спутниковых геодезических измерений (определений)	0,25
18 159	4 986 787,43	5 237 415,68	45,095748	34,703480	Метод спутниковых геодезических измерений (определений)	0,25
18 160	4 986 766,07	5 237 405,87	45,095555	34,703358	Метод спутниковых геодезических измерений (определений)	0,25
18 161	4 986 749,57	5 237 405,45	45,095406	34,703355	Метод спутниковых геодезических измерений (определений)	0,25
18 162	4 986 732,39	5 237 402,23	45,095251	34,703316	Метод спутниковых геодезических измерений (определений)	0,25
18 163	4 986 720,03	5 237 397,55	45,095140	34,703258	Метод спутниковых геодезических измерений (определений)	0,25
18 164	4 986 709,44	5 237 393,69	45,095044	34,703211	Метод спутниковых геодезических измерений (определений)	0,25
18 165	4 986 700,11	5 237 389,14	45,094960	34,703154	Метод спутниковых геодезических измерений (определений)	0,25
18 166	4 986 684,92	5 237 379,66	45,094822	34,703036	Метод спутниковых геодезических измерений (определений)	0,25
18 167	4 986 675,42	5 237 375,73	45,094737	34,702987	Метод спутниковых геодезических измерений (определений)	0,25
18 168	4 986 641,25	5 237 404,91	45,094432	34,703362	Метод спутниковых геодезических измерений (определений)	0,25
18 169	4 986 611,80	5 237 427,64	45,094169	34,703654	Метод спутниковых геодезических измерений (определений)	0,25
18 170	4 986 603,34	5 237 437,82	45,094094	34,703785	Метод спутниковых геодезических измерений (определений)	0,25
18 171	4 986 589,71	5 237 463,13	45,093973	34,704108	Метод спутниковых геодезических измерений (определений)	0,25
18 172	4 986 578,74	5 237 490,16	45,093877	34,704453	Метод спутниковых геодезических измерений (определений)	0,25
18 173	4 986 567,89	5 237 508,37	45,093781	34,704685	Метод спутниковых геодезических измерений (определений)	0,25

(1)	(2)	(3)	(4)	(5)	(6)	(7)
18 174	4 986 557,23	5 237 519,14	45,093686	34,704823	Метод спутниковых геодезических измерений (определений)	0,25
18 175	4 986 546,99	5 237 526,73	45,093594	34,704921	Метод спутниковых геодезических измерений (определений)	0,25
18 176	4 986 525,68	5 237 535,62	45,093404	34,705037	Метод спутниковых геодезических измерений (определений)	0,25
18 177	4 986 505,33	5 237 538,29	45,093221	34,705073	Метод спутниковых геодезических измерений (определений)	0,25
18 178	4 986 495,34	5 237 537,28	45,093131	34,705061	Метод спутниковых геодезических измерений (определений)	0,25
18 179	4 986 468,83	5 237 531,04	45,092892	34,704985	Метод спутниковых геодезических измерений (определений)	0,25
18 180	4 986 449,49	5 237 523,21	45,092717	34,704888	Метод спутниковых геодезических измерений (определений)	0,25
18 181	4 986 413,10	5 237 506,63	45,092388	34,704682	Метод спутниковых геодезических измерений (определений)	0,25
18 182	4 986 397,51	5 237 502,13	45,092247	34,704627	Метод спутниковых геодезических измерений (определений)	0,25
18 183	4 986 387,81	5 237 503,32	45,092160	34,704643	Метод спутниковых геодезических измерений (определений)	0,25
18 184	4 986 380,45	5 237 510,69	45,092095	34,704738	Метод спутниковых геодезических измерений (определений)	0,25
18 185	4 986 372,12	5 237 518,32	45,092020	34,704836	Метод спутниковых геодезических измерений (определений)	0,25
18 186	4 986 363,44	5 237 523,38	45,091943	34,704901	Метод спутниковых геодезических измерений (определений)	0,25
18 187	4 986 347,02	5 237 530,50	45,091796	34,704994	Метод спутниковых геодезических измерений (определений)	0,25
18 188	4 986 328,80	5 237 532,87	45,091632	34,705026	Метод спутниковых геодезических измерений (определений)	0,25
18 189	4 986 318,35	5 237 532,29	45,091538	34,705020	Метод спутниковых геодезических измерений (определений)	0,25

(1)	(2)	(3)	(4)	(5)	(6)	(7)
18 190	4 986 296,28	5 237 527,30	45,091339	34,704960	Метод спутниковых геодезических измерений (определений)	0,25
18 191	4 986 283,48	5 237 528,85	45,091224	34,704981	Метод спутниковых геодезических измерений (определений)	0,25
18 192	4 986 267,50	5 237 530,31	45,091080	34,705001	Метод спутниковых геодезических измерений (определений)	0,25
18 193	4 986 239,48	5 237 534,95	45,090828	34,705064	Метод спутниковых геодезических измерений (определений)	0,25
18 194	4 986 211,91	5 237 535,10	45,090580	34,705069	Метод спутниковых геодезических измерений (определений)	0,25
18 195	4 986 205,48	5 237 539,39	45,090523	34,705124	Метод спутниковых геодезических измерений (определений)	0,25
18 196	4 986 193,92	5 237 545,11	45,090419	34,705199	Метод спутниковых геодезических измерений (определений)	0,25
18 197	4 986 179,10	5 237 550,19	45,090286	34,705265	Метод спутниковых геодезических измерений (определений)	0,25
18 198	4 986 155,09	5 237 552,87	45,090071	34,705302	Метод спутниковых геодезических измерений (определений)	0,25
18 199	4 986 133,48	5 237 547,96	45,089876	34,705242	Метод спутниковых геодезических измерений (определений)	0,25
18 200	4 986 115,31	5 237 538,34	45,089712	34,705122	Метод спутниковых геодезических измерений (определений)	0,25
18 201	4 986 107,72	5 237 531,55	45,089643	34,705037	Метод спутниковых геодезических измерений (определений)	0,25
18 202	4 986 096,44	5 237 518,70	45,089540	34,704875	Метод спутниковых геодезических измерений (определений)	0,25
18 203	4 986 089,11	5 237 504,05	45,089473	34,704690	Метод спутниковых геодезических измерений (определений)	0,25
18 204	4 986 085,90	5 237 491,21	45,089443	34,704527	Метод спутниковых геодезических измерений (определений)	0,25
18 205	4 986 073,65	5 237 485,81	45,089332	34,704460	Метод спутниковых геодезических измерений (определений)	0,25

(1)	(2)	(3)	(4)	(5)	(6)	(7)
18 206	4 986 057,33	5 237 476,92	45,089184	34,704349	Метод спутниковых геодезических измерений (определений)	0,25
18 207	4 986 047,62	5 237 467,63	45,089096	34,704233	Метод спутниковых геодезических измерений (определений)	0,25
18 208	4 986 039,80	5 237 457,74	45,089025	34,704108	Метод спутниковых геодезических измерений (определений)	0,25
18 209	4 986 032,73	5 237 443,89	45,088960	34,703933	Метод спутниковых геодезических измерений (определений)	0,25
18 210	4 986 027,25	5 237 424,91	45,088909	34,703693	Метод спутниковых геодезических измерений (определений)	0,25
18 211	4 986 015,72	5 237 408,00	45,088804	34,703479	Метод спутниковых геодезических измерений (определений)	0,25
18 212	4 986 002,56	5 237 402,33	45,088685	34,703409	Метод спутниковых геодезических измерений (определений)	0,25
18 213	4 985 991,01	5 237 399,79	45,088581	34,703378	Метод спутниковых геодезических измерений (определений)	0,25
18 214	4 985 985,82	5 237 406,90	45,088535	34,703469	Метод спутниковых геодезических измерений (определений)	0,25
18 215	4 985 974,36	5 237 419,92	45,088433	34,703636	Метод спутниковых геодезических измерений (определений)	0,25
18 216	4 985 968,19	5 237 433,87	45,088379	34,703814	Метод спутниковых геодезических измерений (определений)	0,25
18 217	4 985 957,89	5 237 450,19	45,088287	34,704022	Метод спутниковых геодезических измерений (определений)	0,25
18 218	4 985 945,77	5 237 461,77	45,088179	34,704171	Метод спутниковых геодезических измерений (определений)	0,25
18 219	4 985 931,83	5 237 468,87	45,088054	34,704263	Метод спутниковых геодезических измерений (определений)	0,25
18 220	4 985 920,84	5 237 471,73	45,087956	34,704301	Метод спутниковых геодезических измерений (определений)	0,25
18 221	4 985 902,05	5 237 472,74	45,087787	34,704316	Метод спутниковых геодезических измерений (определений)	0,25

(1)	(2)	(3)	(4)	(5)	(6)	(7)
18 222	4 985 883,50	5 237 470,03	45,087620	34,704284	Метод спутниковых геодезических измерений (определений)	0,25
18 223	4 985 852,06	5 237 462,95	45,087336	34,704198	Метод спутниковых геодезических измерений (определений)	0,25
18 224	4 985 838,99	5 237 462,03	45,087219	34,704188	Метод спутниковых геодезических измерений (определений)	0,25
18 225	4 985 824,43	5 237 463,31	45,087088	34,704206	Метод спутниковых геодезических измерений (определений)	0,25
18 226	4 985 812,45	5 237 466,04	45,086980	34,704242	Метод спутниковых геодезических измерений (определений)	0,25
18 227	4 985 732,28	5 237 492,03	45,086261	34,704582	Метод спутниковых геодезических измерений (определений)	0,25
18 228	4 985 708,12	5 237 500,30	45,086044	34,704690	Метод спутниковых геодезических измерений (определений)	0,25
18 229	4 985 687,53	5 237 503,42	45,085860	34,704732	Метод спутниковых геодезических измерений (определений)	0,25
18 230	4 985 670,63	5 237 503,90	45,085708	34,704740	Метод спутниковых геодезических измерений (определений)	0,25
18 231	4 985 660,18	5 237 503,10	45,085613	34,704732	Метод спутниковых геодезических измерений (определений)	0,25
18 232	4 985 639,78	5 237 499,04	45,085430	34,704683	Метод спутниковых геодезических измерений (определений)	0,25
18 233	4 985 620,16	5 237 493,09	45,085252	34,704609	Метод спутниковых геодезических измерений (определений)	0,25
18 234	4 985 601,66	5 237 486,67	45,085086	34,704530	Метод спутниковых геодезических измерений (определений)	0,25
18 235	4 985 587,38	5 237 480,56	45,084956	34,704454	Метод спутниковых геодезических измерений (определений)	0,25
18 236	4 985 580,87	5 237 478,00	45,084898	34,704423	Метод спутниковых геодезических измерений (определений)	0,25
18 237	4 985 572,38	5 237 478,69	45,084821	34,704432	Метод спутниковых геодезических измерений (определений)	0,25

(1)	(2)	(3)	(4)	(5)	(6)	(7)
18 238	4 985 558,90	5 237 478,66	45,084700	34,704434	Метод спутниковых геодезических измерений (определений)	0,25
18 239	4 985 544,08	5 237 475,82	45,084566	34,704400	Метод спутниковых геодезических измерений (определений)	0,25
18 240	4 985 530,54	5 237 469,01	45,084444	34,704315	Метод спутниковых геодезических измерений (определений)	0,25
18 241	4 985 518,88	5 237 459,95	45,084338	34,704201	Метод спутниковых геодезических измерений (определений)	0,25
18 242	4 985 506,98	5 237 447,12	45,084230	34,704040	Метод спутниковых геодезических измерений (определений)	0,25
18 243	4 985 497,07	5 237 433,06	45,084140	34,703862	Метод спутниковых геодезических измерений (определений)	0,25
18 244	4 985 484,38	5 237 414,32	45,084024	34,703626	Метод спутниковых геодезических измерений (определений)	0,25
18 245	4 985 474,39	5 237 396,03	45,083932	34,703395	Метод спутниковых геодезических измерений (определений)	0,25
18 246	4 985 469,15	5 237 385,85	45,083884	34,703266	Метод спутниковых геодезических измерений (определений)	0,25
18 247	4 985 456,66	5 237 384,32	45,083772	34,703248	Метод спутниковых геодезических измерений (определений)	0,25
18 248	4 985 441,36	5 237 379,05	45,083634	34,703183	Метод спутниковых геодезических измерений (определений)	0,25
18 249	4 985 429,15	5 237 371,59	45,083523	34,703090	Метод спутниковых геодезических измерений (определений)	0,25
18 250	4 985 420,15	5 237 364,31	45,083441	34,702999	Метод спутниковых геодезических измерений (определений)	0,25
18 251	4 985 415,53	5 237 365,18	45,083400	34,703010	Метод спутниковых геодезических измерений (определений)	0,25
18 252	4 985 403,01	5 237 366,83	45,083288	34,703033	Метод спутниковых геодезических измерений (определений)	0,25
18 253	4 985 389,01	5 237 368,59	45,083162	34,703057	Метод спутниковых геодезических измерений (определений)	0,25

(1)	(2)	(3)	(4)	(5)	(6)	(7)
18 254	4 985 379,02	5 237 369,85	45,083072	34,703074	Метод спутниковых геодезических измерений (определений)	0,25
18 255	4 985 362,32	5 237 373,59	45,082922	34,703124	Метод спутниковых геодезических измерений (определений)	0,25
18 256	4 985 351,96	5 237 380,51	45,082829	34,703213	Метод спутниковых геодезических измерений (определений)	0,25
18 257	4 985 350,20	5 237 395,29	45,082815	34,703401	Метод спутниковых геодезических измерений (определений)	0,25
18 258	4 985 346,92	5 237 408,73	45,082787	34,703572	Метод спутниковых геодезических измерений (определений)	0,25
18 259	4 985 335,08	5 237 429,23	45,082682	34,703834	Метод спутниковых геодезических измерений (определений)	0,25
18 260	4 985 325,87	5 237 438,88	45,082600	34,703958	Метод спутниковых геодезических измерений (определений)	0,25
18 261	4 985 317,41	5 237 445,58	45,082524	34,704044	Метод спутниковых геодезических измерений (определений)	0,25
18 262	4 985 303,47	5 237 452,68	45,082400	34,704136	Метод спутниковых геодезических измерений (определений)	0,25
18 263	4 985 292,81	5 237 455,49	45,082304	34,704173	Метод спутниковых геодезических измерений (определений)	0,25
18 264	4 985 281,44	5 237 457,01	45,082202	34,704193	Метод спутниковых геодезических измерений (определений)	0,25
18 265	4 985 269,78	5 237 457,15	45,082097	34,704197	Метод спутниковых геодезических измерений (определений)	0,25
18 266	4 985 257,64	5 237 456,67	45,081988	34,704192	Метод спутниковых геодезических измерений (определений)	0,25
18 267	4 985 228,68	5 237 454,37	45,081727	34,704167	Метод спутниковых геодезических измерений (определений)	0,25
18 268	4 985 215,99	5 237 454,76	45,081613	34,704173	Метод спутниковых геодезических измерений (определений)	0,25
18 269	4 985 200,72	5 237 456,98	45,081475	34,704203	Метод спутниковых геодезических измерений (определений)	0,25

(1)	(2)	(3)	(4)	(5)	(6)	(7)
18 270	4 985 198,37	5 237 471,57	45,081456	34,704389	Метод спутниковых геодезических измерений (определений)	0,25
18 271	4 985 194,24	5 237 484,71	45,081420	34,704556	Метод спутниковых геодезических измерений (определений)	0,25
18 272	4 985 186,58	5 237 501,13	45,081352	34,704766	Метод спутниковых геодезических измерений (определений)	0,25
18 273	4 985 187,41	5 237 512,06	45,081361	34,704904	Метод спутниковых геодезических измерений (определений)	0,25
18 274	4 985 189,63	5 237 529,73	45,081382	34,705129	Метод спутниковых геодезических измерений (определений)	0,25
18 275	4 985 188,35	5 237 543,81	45,081372	34,705307	Метод спутниковых геодезических измерений (определений)	0,25
18 276	4 985 186,22	5 237 553,59	45,081353	34,705432	Метод спутниковых геодезических измерений (определений)	0,25
18 277	4 985 179,12	5 237 567,53	45,081291	34,705610	Метод спутниковых геодезических измерений (определений)	0,25
18 278	4 985 172,67	5 237 575,90	45,081234	34,705717	Метод спутниковых геодезических измерений (определений)	0,25
18 279	4 985 155,96	5 237 589,75	45,081084	34,705895	Метод спутниковых геодезических измерений (определений)	0,25
18 280	4 985 139,21	5 237 597,30	45,080934	34,705993	Метод спутниковых геодезических измерений (определений)	0,25
18 281	4 985 126,94	5 237 600,85	45,080824	34,706039	Метод спутниковых геодезических измерений (определений)	0,25
18 282	4 985 110,90	5 237 605,56	45,080680	34,706101	Метод спутниковых геодезических измерений (определений)	0,25
18 283	4 985 096,74	5 237 608,37	45,080553	34,706139	Метод спутниковых геодезических измерений (определений)	0,25
18 284	4 985 084,24	5 237 610,10	45,080441	34,706162	Метод спутниковых геодезических измерений (определений)	0,25
18 285	4 985 074,29	5 237 614,23	45,080352	34,706216	Метод спутниковых геодезических измерений (определений)	0,25

(1)	(2)	(3)	(4)	(5)	(6)	(7)
18 286	4 985 075,87	5 237 625,64	45,080367	34,706361	Метод спутниковых геодезических измерений (определений)	0,25
18 287	4 985 076,87	5 237 636,73	45,080377	34,706501	Метод спутниковых геодезических измерений (определений)	0,25
18 288	4 985 076,41	5 237 649,35	45,080374	34,706662	Метод спутниковых геодезических измерений (определений)	0,25
18 289	4 985 073,09	5 237 665,96	45,080346	34,706873	Метод спутниковых геодезических измерений (определений)	0,25
18 290	4 985 068,23	5 237 676,54	45,080303	34,707008	Метод спутниковых геодезических измерений (определений)	0,25
18 291	4 985 061,80	5 237 686,77	45,080246	34,707139	Метод спутниковых геодезических измерений (определений)	0,25
18 292	4 985 044,47	5 237 702,36	45,080091	34,707339	Метод спутниковых геодезических измерений (определений)	0,25
18 293	4 985 032,89	5 237 708,59	45,079988	34,707419	Метод спутниковых геодезических измерений (определений)	0,25
18 294	4 985 011,06	5 237 716,25	45,079792	34,707519	Метод спутниковых геодезических измерений (определений)	0,25
18 295	4 984 995,48	5 237 719,20	45,079652	34,707559	Метод спутниковых геодезических измерений (определений)	0,25
18 296	4 984 982,44	5 237 720,15	45,079535	34,707573	Метод спутниковых геодезических измерений (определений)	0,25
18 297	4 984 968,72	5 237 719,18	45,079411	34,707562	Метод спутниковых геодезических измерений (определений)	0,25
18 298	4 984 956,09	5 237 717,56	45,079297	34,707543	Метод спутниковых геодезических измерений (определений)	0,25
18 299	4 984 943,79	5 237 718,64	45,079187	34,707558	Метод спутниковых геодезических измерений (определений)	0,25
18 300	4 984 924,99	5 237 719,14	45,079018	34,707567	Метод спутниковых геодезических измерений (определений)	0,25
18 301	4 984 913,63	5 237 719,22	45,078916	34,707569	Метод спутниковых геодезических измерений (определений)	0,25

(1)	(2)	(3)	(4)	(5)	(6)	(7)
18 302	4 984 900,90	5 237 720,28	45,078801	34,707584	Метод спутниковых геодезических измерений (определений)	0,25
18 303	4 984 887,73	5 237 720,90	45,078683	34,707594	Метод спутниковых геодезических измерений (определений)	0,25
18 304	4 984 868,50	5 237 719,05	45,078509	34,707573	Метод спутниковых геодезических измерений (определений)	0,25
18 305	4 984 859,42	5 237 727,18	45,078428	34,707677	Метод спутниковых геодезических измерений (определений)	0,25
18 306	4 984 857,57	5 237 737,61	45,078413	34,707810	Метод спутниковых геодезических измерений (определений)	0,25
18 307	4 984 852,02	5 237 756,13	45,078365	34,708046	Метод спутниковых геодезических измерений (определений)	0,25
18 308	4 984 844,00	5 237 772,56	45,078294	34,708255	Метод спутниковых геодезических измерений (определений)	0,25
18 309	4 984 834,25	5 237 786,41	45,078207	34,708432	Метод спутниковых геодезических измерений (определений)	0,25
18 310	4 984 820,95	5 237 800,65	45,078089	34,708615	Метод спутниковых геодезических измерений (определений)	0,25
18 311	4 984 802,99	5 237 815,46	45,077929	34,708805	Метод спутниковых геодезических измерений (определений)	0,25
18 312	4 984 793,44	5 237 825,24	45,077844	34,708931	Метод спутниковых геодезических измерений (определений)	0,25
18 313	4 984 787,04	5 237 836,34	45,077787	34,709072	Метод спутниковых геодезических измерений (определений)	0,25
18 314	4 984 781,26	5 237 845,32	45,077736	34,709187	Метод спутниковых геодезических измерений (определений)	0,25
18 315	4 984 771,30	5 237 861,83	45,077647	34,709398	Метод спутниковых геодезических измерений (определений)	0,25
18 316	4 984 762,89	5 237 874,86	45,077573	34,709564	Метод спутниковых геодезических измерений (определений)	0,25
18 317	4 984 753,23	5 237 888,90	45,077487	34,709744	Метод спутниковых геодезических измерений (определений)	0,25

(1)	(2)	(3)	(4)	(5)	(6)	(7)
18 318	4 984 742,78	5 237 901,41	45,077394	34,709904	Метод спутниковых геодезических измерений (определений)	0,25
18 319	4 984 734,92	5 237 908,97	45,077324	34,710001	Метод спутниковых геодезических измерений (определений)	0,25
18 320	4 984 715,34	5 237 923,66	45,077149	34,710190	Метод спутниковых геодезических измерений (определений)	0,25
18 321	4 984 695,90	5 237 935,36	45,076976	34,710341	Метод спутниковых геодезических измерений (определений)	0,25
18 322	4 984 681,43	5 237 943,60	45,076846	34,710447	Метод спутниковых геодезических измерений (определений)	0,25
18 323	4 984 679,98	5 237 957,59	45,076834	34,710625	Метод спутниковых геодезических измерений (определений)	0,25
18 324	4 984 678,76	5 237 970,39	45,076824	34,710788	Метод спутниковых геодезических измерений (определений)	0,25
18 325	4 984 675,78	5 237 983,26	45,076799	34,710952	Метод спутниковых геодезических измерений (определений)	0,25
18 326	4 984 671,56	5 237 994,47	45,076762	34,711095	Метод спутниковых геодезических измерений (определений)	0,25
18 327	4 984 665,19	5 238 006,28	45,076706	34,711245	Метод спутниковых геодезических измерений (определений)	0,25
18 328	4 984 656,56	5 238 017,80	45,076629	34,711393	Метод спутниковых геодезических измерений (определений)	0,25
18 329	4 984 643,10	5 238 032,66	45,076509	34,711583	Метод спутниковых геодезических измерений (определений)	0,25
18 330	4 984 640,19	5 238 050,24	45,076484	34,711807	Метод спутниковых геодезических измерений (определений)	0,25
18 331	4 984 635,99	5 238 076,11	45,076449	34,712136	Метод спутниковых геодезических измерений (определений)	0,25
18 332	4 984 631,79	5 238 091,05	45,076412	34,712326	Метод спутниковых геодезических измерений (определений)	0,25
18 333	4 984 627,21	5 238 101,17	45,076372	34,712455	Метод спутниковых геодезических измерений (определений)	0,25

(1)	(2)	(3)	(4)	(5)	(6)	(7)
18 334	4 984 620,55	5 238 112,36	45,076313	34,712598	Метод спутниковых геодезических измерений (определений)	0,25
18 335	4 984 613,58	5 238 121,49	45,076251	34,712715	Метод спутниковых геодезических измерений (определений)	0,25
18 336	4 984 601,28	5 238 133,75	45,076142	34,712872	Метод спутниковых геодезических измерений (определений)	0,25
18 337	4 984 581,49	5 238 149,14	45,075965	34,713070	Метод спутниковых геодезических измерений (определений)	0,25
18 338	4 984 559,98	5 238 162,07	45,075773	34,713237	Метод спутниковых геодезических измерений (определений)	0,25
18 339	4 984 551,21	5 238 173,73	45,075695	34,713386	Метод спутниковых геодезических измерений (определений)	0,25
18 340	4 984 538,73	5 238 192,04	45,075584	34,713620	Метод спутниковых геодезических измерений (определений)	0,25
18 341	4 984 524,98	5 238 206,88	45,075462	34,713810	Метод спутниковых геодезических измерений (определений)	0,25
18 342	4 984 507,11	5 238 220,90	45,075302	34,713990	Метод спутниковых геодезических измерений (определений)	0,25
18 343	4 984 495,49	5 238 227,57	45,075198	34,714076	Метод спутниковых геодезических измерений (определений)	0,25
18 344	4 984 482,95	5 238 232,66	45,075086	34,714143	Метод спутниковых геодезических измерений (определений)	0,25
18 345	4 984 465,81	5 238 236,19	45,074932	34,714190	Метод спутниковых геодезических измерений (определений)	0,25
18 346	4 984 455,13	5 238 236,81	45,074836	34,714199	Метод спутниковых геодезических измерений (определений)	0,25
18 347	4 984 438,17	5 238 233,89	45,074683	34,714164	Метод спутниковых геодезических измерений (определений)	0,25
18 348	4 984 430,37	5 238 244,78	45,074614	34,714303	Метод спутниковых геодезических измерений (определений)	0,25
18 349	4 984 418,51	5 238 262,23	45,074508	34,714526	Метод спутниковых геодезических измерений (определений)	0,25

(1)	(2)	(3)	(4)	(5)	(6)	(7)
18 350	4 984 411,61	5 238 269,73	45,074447	34,714622	Метод спутниковых геодезических измерений (определений)	0,25
18 351	4 984 401,83	5 238 280,27	45,074360	34,714757	Метод спутниковых геодезических измерений (определений)	0,25
18 352	4 984 388,38	5 238 291,58	45,074240	34,714902	Метод спутниковых геодезических измерений (определений)	0,25
18 353	4 984 373,26	5 238 301,44	45,074105	34,715029	Метод спутниковых геодезических измерений (определений)	0,25
18 354	4 984 356,87	5 238 309,31	45,073958	34,715131	Метод спутниковых геодезических измерений (определений)	0,25
18 355	4 984 344,12	5 238 313,41	45,073844	34,715185	Метод спутниковых геодезических измерений (определений)	0,25
18 356	4 984 330,21	5 238 321,67	45,073719	34,715292	Метод спутниковых геодезических измерений (определений)	0,25
18 357	4 984 321,01	5 238 327,41	45,073637	34,715366	Метод спутниковых геодезических измерений (определений)	0,25
18 358	4 984 305,20	5 238 333,51	45,073495	34,715445	Метод спутниковых геодезических измерений (определений)	0,25
18 359	4 984 293,32	5 238 335,66	45,073388	34,715474	Метод спутниковых геодезических измерений (определений)	0,25
18 360	4 984 283,90	5 238 336,62	45,073304	34,715487	Метод спутниковых геодезических измерений (определений)	0,25
18 361	4 984 280,62	5 238 342,71	45,073275	34,715565	Метод спутниковых геодезических измерений (определений)	0,25
18 362	4 984 273,42	5 238 351,19	45,073211	34,715673	Метод спутниковых геодезических измерений (определений)	0,25
18 363	4 984 257,96	5 238 362,93	45,073073	34,715824	Метод спутниковых геодезических измерений (определений)	0,25
18 364	4 984 245,32	5 238 368,56	45,072960	34,715897	Метод спутниковых геодезических измерений (определений)	0,25
18 365	4 984 224,09	5 238 371,13	45,072769	34,715933	Метод спутниковых геодезических измерений (определений)	0,25

(1)	(2)	(3)	(4)	(5)	(6)	(7)
18 366	4 984 202,09	5 238 366,95	45,072570	34,715882	Метод спутниковых геодезических измерений (определений)	0,25
18 367	4 984 192,58	5 238 362,72	45,072484	34,715830	Метод спутниковых геодезических измерений (определений)	0,25
18 368	4 984 182,18	5 238 356,41	45,072390	34,715751	Метод спутниковых геодезических измерений (определений)	0,25
18 369	4 984 172,85	5 238 347,97	45,072306	34,715645	Метод спутниковых геодезических измерений (определений)	0,25
18 370	4 984 158,51	5 238 341,00	45,072176	34,715558	Метод спутниковых геодезических измерений (определений)	0,25
18 371	4 984 144,02	5 238 352,91	45,072047	34,715711	Метод спутниковых геодезических измерений (определений)	0,25
18 372	4 984 133,77	5 238 361,78	45,071955	34,715825	Метод спутниковых геодезических измерений (определений)	0,25
18 373	4 984 119,83	5 238 376,56	45,071831	34,716015	Метод спутниковых геодезических измерений (определений)	0,25
18 374	4 984 111,59	5 238 388,73	45,071758	34,716170	Метод спутниковых геодезических измерений (определений)	0,25
18 375	4 984 100,77	5 238 402,22	45,071662	34,716343	Метод спутниковых геодезических измерений (определений)	0,25
18 376	4 984 085,70	5 238 418,79	45,071528	34,716555	Метод спутниковых геодезических измерений (определений)	0,25
18 377	4 984 072,01	5 238 430,98	45,071406	34,716711	Метод спутниковых геодезических измерений (определений)	0,25
18 378	4 984 063,95	5 238 439,47	45,071334	34,716820	Метод спутниковых геодезических измерений (определений)	0,25
18 379	4 984 062,11	5 238 449,53	45,071318	34,716948	Метод спутниковых геодезических измерений (определений)	0,25
18 380	4 984 061,97	5 238 460,47	45,071318	34,717087	Метод спутниковых геодезических измерений (определений)	0,25
18 381	4 984 060,74	5 238 478,03	45,071308	34,717310	Метод спутниковых геодезических измерений (определений)	0,25

(1)	(2)	(3)	(4)	(5)	(6)	(7)
18 382	4 984 058,50	5 238 490,94	45,071289	34,717474	Метод спутниковых геодезических измерений (определений)	0,25
18 383	4 984 055,21	5 238 502,05	45,071261	34,717616	Метод спутниковых геодезических измерений (определений)	0,25
18 384	4 984 048,27	5 238 518,28	45,071200	34,717823	Метод спутниковых геодезических измерений (определений)	0,25
18 385	4 984 042,75	5 238 528,01	45,071151	34,717947	Метод спутниковых геодезических измерений (определений)	0,25
18 386	4 984 034,32	5 238 538,25	45,071076	34,718078	Метод спутниковых геодезических измерений (определений)	0,25
18 387	4 984 021,56	5 238 554,19	45,070962	34,718282	Метод спутниковых геодезических измерений (определений)	0,25
18 388	4 984 006,52	5 238 567,18	45,070828	34,718449	Метод спутниковых геодезических измерений (определений)	0,25
18 389	4 983 992,58	5 238 574,28	45,070703	34,718541	Метод спутниковых геодезических измерений (определений)	0,25
18 390	4 983 981,39	5 238 576,94	45,070603	34,718576	Метод спутниковых геодезических измерений (определений)	0,25
18 391	4 983 974,21	5 238 591,43	45,070540	34,718761	Метод спутниковых геодезических измерений (определений)	0,25
18 392	4 983 968,46	5 238 599,88	45,070489	34,718869	Метод спутниковых геодезических измерений (определений)	0,25
18 393	4 983 961,41	5 238 608,14	45,070426	34,718974	Метод спутниковых геодезических измерений (определений)	0,25
18 394	4 983 952,66	5 238 616,20	45,070348	34,719078	Метод спутниковых геодезических измерений (определений)	0,25
18 395	4 983 938,43	5 238 627,80	45,070221	34,719227	Метод спутниковых геодезических измерений (определений)	0,25
18 396	4 983 929,03	5 238 633,86	45,070137	34,719305	Метод спутниковых геодезических измерений (определений)	0,25
18 397	4 983 914,82	5 238 640,30	45,070010	34,719388	Метод спутниковых геодезических измерений (определений)	0,25

(1)	(2)	(3)	(4)	(5)	(6)	(7)
18 398	4 983 902,71	5 238 642,64	45,069901	34,719420	Метод спутниковых геодезических измерений (определений)	0,25
18 399	4 983 891,91	5 238 643,25	45,069804	34,719429	Метод спутниковых геодезических измерений (определений)	0,25
18 400	4 983 876,60	5 238 640,85	45,069666	34,719400	Метод спутниковых геодезических измерений (определений)	0,25
18 401	4 983 870,83	5 238 638,99	45,069614	34,719377	Метод спутниковых геодезических измерений (определений)	0,25
18 402	4 983 870,31	5 238 648,67	45,069610	34,719500	Метод спутниковых геодезических измерений (определений)	0,25
18 403	4 983 869,32	5 238 664,62	45,069602	34,719703	Метод спутниковых геодезических измерений (определений)	0,25
18 404	4 983 865,95	5 238 683,04	45,069574	34,719937	Метод спутниковых геодезических измерений (определений)	0,25
18 405	4 983 861,73	5 238 693,88	45,069536	34,720075	Метод спутниковых геодезических измерений (определений)	0,25
18 406	4 983 855,77	5 238 704,66	45,069484	34,720213	Метод спутниковых геодезических измерений (определений)	0,25
18 407	4 983 849,54	5 238 712,58	45,069428	34,720314	Метод спутниковых геодезических измерений (определений)	0,25
18 408	4 983 839,76	5 238 721,96	45,069341	34,720434	Метод спутниковых геодезических измерений (определений)	0,25
18 409	4 983 829,08	5 238 728,43	45,069246	34,720518	Метод спутниковых геодезических измерений (определений)	0,25
18 410	4 983 832,05	5 238 736,03	45,069273	34,720614	Метод спутниковых геодезических измерений (определений)	0,25
18 411	4 983 839,71	5 238 739,96	45,069342	34,720663	Метод спутниковых геодезических измерений (определений)	0,25
18 412	4 983 851,42	5 238 747,08	45,069448	34,720752	Метод спутниковых геодезических измерений (определений)	0,25
18 413	4 983 861,57	5 238 755,24	45,069540	34,720854	Метод спутниковых геодезических измерений (определений)	0,25

(1)	(2)	(3)	(4)	(5)	(6)	(7)
18 414	4 983 871,61	5 238 766,39	45,069632	34,720995	Метод спутниковых геодезических измерений (определений)	0,25
18 415	4 983 878,42	5 238 776,96	45,069694	34,721128	Метод спутниковых геодезических измерений (определений)	0,25
18 416	4 983 891,50	5 238 791,13	45,069813	34,721306	Метод спутниковых геодезических измерений (определений)	0,25
18 417	4 983 897,43	5 238 800,87	45,069867	34,721429	Метод спутниковых геодезических измерений (определений)	0,25
18 418	4 983 901,66	5 238 810,38	45,069906	34,721550	Метод спутниковых геодезических измерений (определений)	0,25
18 419	4 983 904,43	5 238 823,40	45,069932	34,721715	Метод спутниковых геодезических измерений (определений)	0,25
18 420	4 983 904,69	5 238 838,76	45,069936	34,721910	Метод спутниковых геодезических измерений (определений)	0,25
18 421	4 983 902,46	5 238 851,94	45,069917	34,722077	Метод спутниковых геодезических измерений (определений)	0,25
18 422	4 983 900,58	5 238 862,91	45,069901	34,722217	Метод спутниковых геодезических измерений (определений)	0,25
18 423	4 983 902,75	5 238 886,41	45,069922	34,722515	Метод спутниковых геодезических измерений (определений)	0,25
18 424	4 983 898,12	5 238 908,19	45,069882	34,722792	Метод спутниковых геодезических измерений (определений)	0,25
18 425	4 983 895,50	5 238 914,09	45,069859	34,722867	Метод спутниковых геодезических измерений (определений)	0,25
18 426	4 983 895,35	5 238 931,38	45,069859	34,723087	Метод спутниковых геодезических измерений (определений)	0,25
18 427	4 983 902,71	5 238 943,45	45,069927	34,723239	Метод спутниковых геодезических измерений (определений)	0,25
18 428	4 983 906,93	5 238 957,57	45,069966	34,723418	Метод спутниковых геодезических измерений (определений)	0,25
18 429	4 983 908,06	5 238 969,62	45,069977	34,723571	Метод спутниковых геодезических измерений (определений)	0,25

(1)	(2)	(3)	(4)	(5)	(6)	(7)
18 430	4 983 904,19	5 238 988,90	45,069944	34,723816	Метод спутниковых геодезических измерений (определений)	0,25
18 431	4 983 897,44	5 239 003,02	45,069884	34,723996	Метод спутниковых геодезических измерений (определений)	0,25
18 432	4 983 890,80	5 239 013,30	45,069826	34,724127	Метод спутниковых геодезических измерений (определений)	0,25
18 433	4 983 882,01	5 239 031,59	45,069748	34,724361	Метод спутниковых геодезических измерений (определений)	0,25
18 434	4 983 874,55	5 239 048,72	45,069682	34,724579	Метод спутниковых геодезических измерений (определений)	0,25
18 435	4 983 866,96	5 239 062,02	45,069615	34,724749	Метод спутниковых геодезических измерений (определений)	0,25
18 436	4 983 866,06	5 239 072,46	45,069608	34,724882	Метод спутниковых геодезических измерений (определений)	0,25
18 437	4 983 864,15	5 239 088,02	45,069592	34,725079	Метод спутниковых геодезических измерений (определений)	0,25
18 438	4 983 861,27	5 239 098,59	45,069567	34,725214	Метод спутниковых геодезических измерений (определений)	0,25
18 439	4 983 857,06	5 239 109,26	45,069530	34,725350	Метод спутниковых геодезических измерений (определений)	0,25
18 440	4 983 849,55	5 239 122,20	45,069464	34,725515	Метод спутниковых геодезических измерений (определений)	0,25
18 441	4 983 843,66	5 239 131,85	45,069412	34,725638	Метод спутниковых геодезических измерений (определений)	0,25
18 442	4 983 833,10	5 239 148,49	45,069318	34,725851	Метод спутниковых геодезических измерений (определений)	0,25
18 443	4 983 828,14	5 239 153,77	45,069274	34,725919	Метод спутниковых геодезических измерений (определений)	0,25
18 444	4 983 824,59	5 239 174,41	45,069244	34,726181	Метод спутниковых геодезических измерений (определений)	0,25
18 445	4 983 821,95	5 239 189,97	45,069221	34,726379	Метод спутниковых геодезических измерений (определений)	0,25

(1)	(2)	(3)	(4)	(5)	(6)	(7)
18 446	4 983 819,83	5 239 202,42	45,069203	34,726537	Метод спутниковых геодезических измерений (определений)	0,25
18 447	4 983 817,55	5 239 213,40	45,069184	34,726677	Метод спутниковых геодезических измерений (определений)	0,25
18 448	4 983 818,57	5 239 225,59	45,069194	34,726832	Метод спутниковых геодезических измерений (определений)	0,25
18 449	4 983 818,69	5 239 236,79	45,069196	34,726974	Метод спутниковых геодезических измерений (определений)	0,25
18 450	4 983 817,45	5 239 251,30	45,069186	34,727158	Метод спутниковых геодезических измерений (определений)	0,25
18 451	4 983 815,06	5 239 262,22	45,069166	34,727297	Метод спутниковых геодезических измерений (определений)	0,25
18 452	4 983 809,68	5 239 277,30	45,069118	34,727489	Метод спутниковых геодезических измерений (определений)	0,25
18 453	4 983 804,30	5 239 290,20	45,069071	34,727654	Метод спутниковых геодезических измерений (определений)	0,25
18 454	4 983 802,39	5 239 300,07	45,069055	34,727779	Метод спутниковых геодезических измерений (определений)	0,25
18 455	4 983 798,95	5 239 310,97	45,069025	34,727918	Метод спутниковых геодезических измерений (определений)	0,25
18 456	4 983 792,39	5 239 325,11	45,068967	34,728098	Метод спутниковых геодезических измерений (определений)	0,25
18 457	4 983 782,18	5 239 342,53	45,068877	34,728321	Метод спутниковых геодезических измерений (определений)	0,25
18 458	4 983 774,72	5 239 351,60	45,068810	34,728437	Метод спутниковых геодезических измерений (определений)	0,25
18 459	4 983 759,48	5 239 363,80	45,068674	34,728594	Метод спутниковых геодезических измерений (определений)	0,25
18 460	4 983 745,54	5 239 370,27	45,068549	34,728677	Метод спутниковых геодезических измерений (определений)	0,25
18 461	4 983 723,62	5 239 372,57	45,068352	34,728709	Метод спутниковых геодезических измерений (определений)	0,25

(1)	(2)	(3)	(4)	(5)	(6)	(7)
18 462	4 983 709,43	5 239 370,15	45,068224	34,728680	Метод спутниковых геодезических измерений (определений)	0,25
18 463	4 983 694,87	5 239 365,46	45,068093	34,728623	Метод спутниковых геодезических измерений (определений)	0,25
18 464	4 983 682,09	5 239 361,28	45,067978	34,728571	Метод спутниковых геодезических измерений (определений)	0,25
18 465	4 983 664,48	5 239 363,72	45,067819	34,728604	Метод спутниковых геодезических измерений (определений)	0,25
18 466	4 983 652,41	5 239 373,25	45,067712	34,728727	Метод спутниковых геодезических измерений (определений)	0,25
18 467	4 983 638,86	5 239 380,07	45,067590	34,728815	Метод спутниковых геодезических измерений (определений)	0,25
18 468	4 983 625,99	5 239 383,14	45,067475	34,728855	Метод спутниковых геодезических измерений (определений)	0,25
18 469	4 983 598,24	5 239 389,23	45,067226	34,728936	Метод спутниковых геодезических измерений (определений)	0,25
18 470	4 983 580,14	5 239 392,53	45,067063	34,728980	Метод спутниковых геодезических измерений (определений)	0,25
18 471	4 983 570,45	5 239 398,32	45,066976	34,729055	Метод спутниковых геодезических измерений (определений)	0,25
18 472	4 983 560,16	5 239 407,44	45,066885	34,729172	Метод спутниковых геодезических измерений (определений)	0,25
18 473	4 983 547,67	5 239 419,90	45,066773	34,729332	Метод спутниковых геодезических измерений (определений)	0,25
18 474	4 983 542,65	5 239 433,71	45,066729	34,729507	Метод спутниковых геодезических измерений (определений)	0,25
18 475	4 983 535,32	5 239 447,63	45,066665	34,729685	Метод спутниковых геодезических измерений (определений)	0,25
18 476	4 983 530,06	5 239 456,19	45,066618	34,729794	Метод спутниковых геодезических измерений (определений)	0,25
18 477	4 983 525,04	5 239 466,03	45,066574	34,729920	Метод спутниковых геодезических измерений (определений)	0,25

(1)	(2)	(3)	(4)	(5)	(6)	(7)
18 478	4 983 519,64	5 239 476,33	45,066526	34,730051	Метод спутниковых геодезических измерений (определений)	0,25
18 479	4 983 517,05	5 239 488,15	45,066504	34,730202	Метод спутниковых геодезических измерений (определений)	0,25
18 480	4 983 512,49	5 239 507,76	45,066464	34,730451	Метод спутниковых геодезических измерений (определений)	0,25
18 481	4 983 499,89	5 239 528,85	45,066353	34,730721	Метод спутниковых геодезических измерений (определений)	0,25
18 482	4 983 492,14	5 239 537,07	45,066284	34,730826	Метод спутниковых геодезических измерений (определений)	0,25
18 483	4 983 482,04	5 239 546,73	45,066194	34,730950	Метод спутниковых геодезических измерений (определений)	0,25
18 484	4 983 477,06	5 239 562,11	45,066150	34,731146	Метод спутниковых геодезических измерений (определений)	0,25
18 485	4 983 472,62	5 239 573,49	45,066111	34,731291	Метод спутниковых геодезических измерений (определений)	0,25
18 486	4 983 467,42	5 239 583,12	45,066065	34,731413	Метод спутниковых геодезических измерений (определений)	0,25
18 487	4 983 459,53	5 239 598,13	45,065995	34,731605	Метод спутниковых геодезических измерений (определений)	0,25
18 488	4 983 448,34	5 239 613,89	45,065896	34,731806	Метод спутниковых геодезических измерений (определений)	0,25
18 489	4 983 439,86	5 239 622,94	45,065821	34,731922	Метод спутниковых геодезических измерений (определений)	0,25
18 490	4 983 433,18	5 239 631,80	45,065761	34,732036	Метод спутниковых геодезических измерений (определений)	0,25
18 491	4 983 422,97	5 239 645,38	45,065671	34,732209	Метод спутниковых геодезических измерений (определений)	0,25
18 492	4 983 415,76	5 239 658,12	45,065607	34,732372	Метод спутниковых геодезических измерений (определений)	0,25
18 493	4 983 406,74	5 239 675,03	45,065527	34,732588	Метод спутниковых геодезических измерений (определений)	0,25

(1)	(2)	(3)	(4)	(5)	(6)	(7)
18 494	4 983 396,39	5 239 698,71	45,065436	34,732890	Метод спутниковых геодезических измерений (определений)	0,25
18 495	4 983 383,25	5 239 721,51	45,065320	34,733181	Метод спутниковых геодезических измерений (определений)	0,25
18 496	4 983 375,29	5 239 732,93	45,065249	34,733327	Метод спутниковых геодезических измерений (определений)	0,25
18 497	4 983 370,45	5 239 742,99	45,065206	34,733455	Метод спутниковых геодезических измерений (определений)	0,25
18 498	4 983 364,55	5 239 752,40	45,065154	34,733575	Метод спутниковых геодезических измерений (определений)	0,25
18 499	4 983 352,75	5 239 767,95	45,065049	34,733774	Метод спутниковых геодезических измерений (определений)	0,25
18 500	4 983 350,41	5 239 778,68	45,065029	34,733910	Метод спутниковых геодезических измерений (определений)	0,25
18 501	4 983 343,99	5 239 795,88	45,064973	34,734130	Метод спутниковых геодезических измерений (определений)	0,25
18 502	4 983 336,95	5 239 809,05	45,064911	34,734298	Метод спутниковых геодезических измерений (определений)	0,25
18 503	4 983 330,29	5 239 819,77	45,064852	34,734434	Метод спутниковых геодезических измерений (определений)	0,25
18 504	4 983 324,42	5 239 828,33	45,064799	34,734544	Метод спутниковых геодезических измерений (определений)	0,25
18 505	4 983 319,87	5 239 837,37	45,064759	34,734659	Метод спутниковых геодезических измерений (определений)	0,25
18 506	4 983 309,52	5 239 855,18	45,064668	34,734887	Метод спутниковых геодезических измерений (определений)	0,25
18 507	4 983 299,54	5 239 868,19	45,064579	34,735053	Метод спутниковых геодезических измерений (определений)	0,25
18 508	4 983 303,26	5 239 879,69	45,064614	34,735199	Метод спутниковых геодезических измерений (определений)	0,25
18 509	4 983 304,52	5 239 900,66	45,064627	34,735465	Метод спутниковых геодезических измерений (определений)	0,25

(1)	(2)	(3)	(4)	(5)	(6)	(7)
18 510	4 983 301,34	5 239 917,05	45,064599	34,735673	Метод спутниковых геодезических измерений (определений)	0,25
18 511	4 983 296,69	5 239 927,28	45,064558	34,735804	Метод спутниковых геодезических измерений (определений)	0,25
18 512	4 983 289,60	5 239 938,74	45,064496	34,735950	Метод спутниковых геодезических измерений (определений)	0,25
18 513	4 983 271,60	5 239 954,58	45,064335	34,736153	Метод спутниковых геодезических измерений (определений)	0,25
18 514	4 983 258,79	5 239 960,88	45,064220	34,736235	Метод спутниковых геодезических измерений (определений)	0,25
18 515	4 983 243,70	5 239 964,08	45,064085	34,736277	Метод спутниковых геодезических измерений (определений)	0,25
18 516	4 983 232,23	5 239 964,83	45,063982	34,736288	Метод спутниковых геодезических измерений (определений)	0,25
18 517	4 983 219,72	5 239 969,81	45,063869	34,736353	Метод спутниковых геодезических измерений (определений)	0,25
18 518	4 983 193,47	5 239 991,62	45,063635	34,736633	Метод спутниковых геодезических измерений (определений)	0,25
18 519	4 983 176,42	5 240 002,52	45,063483	34,736773	Метод спутниковых геодезических измерений (определений)	0,25
18 520	4 983 166,15	5 240 012,43	45,063391	34,736900	Метод спутниковых геодезических измерений (определений)	0,25
18 521	4 983 158,54	5 240 027,33	45,063324	34,737090	Метод спутниковых геодезических измерений (определений)	0,25
18 522	4 983 148,54	5 240 042,82	45,063235	34,737288	Метод спутниковых геодезических измерений (определений)	0,25
18 523	4 983 140,77	5 240 052,99	45,063166	34,737418	Метод спутниковых геодезических измерений (определений)	0,25
18 524	4 983 130,43	5 240 063,08	45,063074	34,737547	Метод спутниковых геодезических измерений (определений)	0,25
18 525	4 983 119,44	5 240 069,89	45,062976	34,737635	Метод спутниковых геодезических измерений (определений)	0,25

(1)	(2)	(3)	(4)	(5)	(6)	(7)
18 526	4 983 109,22	5 240 074,53	45,062884	34,737695	Метод спутниковых геодезических измерений (определений)	0,25
18 527	4 983 085,22	5 240 077,13	45,062668	34,737731	Метод спутниковых геодезических измерений (определений)	0,25
18 528	4 983 065,82	5 240 073,70	45,062494	34,737690	Метод спутниковых геодезических измерений (определений)	0,25
18 529	4 983 053,68	5 240 074,65	45,062384	34,737704	Метод спутниковых геодезических измерений (определений)	0,25
18 530	4 983 041,12	5 240 073,57	45,062271	34,737691	Метод спутниковых геодезических измерений (определений)	0,25
18 531	4 983 029,39	5 240 070,82	45,062166	34,737658	Метод спутниковых геодезических измерений (определений)	0,25
18 532	4 983 016,76	5 240 065,17	45,062051	34,737588	Метод спутниковых геодезических измерений (определений)	0,25
18 533	4 983 004,34	5 240 068,44	45,061940	34,737631	Метод спутниковых геодезических измерений (определений)	0,25
18 534	4 982 983,61	5 240 077,83	45,061754	34,737752	Метод спутниковых геодезических измерений (определений)	0,25
18 535	4 982 968,16	5 240 080,28	45,061615	34,737785	Метод спутниковых геодезических измерений (определений)	0,25
18 536	4 982 945,73	5 240 075,95	45,061413	34,737733	Метод спутниковых геодезических измерений (определений)	0,25
18 537	4 982 928,63	5 240 065,69	45,061259	34,737605	Метод спутниковых геодезических измерений (определений)	0,25
18 538	4 982 918,83	5 240 076,15	45,061171	34,737739	Метод спутниковых геодезических измерений (определений)	0,25
18 539	4 982 904,42	5 240 086,26	45,061042	34,737869	Метод спутниковых геодезических измерений (определений)	0,25
18 540	4 982 889,66	5 240 092,71	45,060910	34,737952	Метод спутниковых геодезических измерений (определений)	0,25
18 541	4 982 877,95	5 240 095,02	45,060805	34,737983	Метод спутниковых геодезических измерений (определений)	0,25

(1)	(2)	(3)	(4)	(5)	(6)	(7)
18 542	4 982 867,95	5 240 095,77	45,060715	34,737994	Метод спутниковых геодезических измерений (определений)	0,25
18 543	4 982 857,32	5 240 095,43	45,060619	34,737991	Метод спутниковых геодезических измерений (определений)	0,25
18 544	4 982 846,14	5 240 093,85	45,060519	34,737972	Метод спутниковых геодезических измерений (определений)	0,25
18 545	4 982 836,44	5 240 092,44	45,060431	34,737955	Метод спутниковых геодезических измерений (определений)	0,25
18 546	4 982 825,98	5 240 108,22	45,060339	34,738157	Метод спутниковых геодезических измерений (определений)	0,25
18 547	4 982 817,40	5 240 120,02	45,060262	34,738308	Метод спутниковых геодезических измерений (определений)	0,25
18 548	4 982 808,97	5 240 130,58	45,060187	34,738443	Метод спутниковых геодезических измерений (определений)	0,25
18 549	4 982 799,28	5 240 139,84	45,060101	34,738562	Метод спутниковых геодезических измерений (определений)	0,25
18 550	4 982 790,42	5 240 145,99	45,060022	34,738641	Метод спутниковых геодезических измерений (определений)	0,25
18 551	4 982 780,94	5 240 151,15	45,059937	34,738707	Метод спутниковых геодезических измерений (определений)	0,25
18 552	4 982 771,67	5 240 156,08	45,059854	34,738771	Метод спутниковых геодезических измерений (определений)	0,25
18 553	4 982 764,53	5 240 167,57	45,059791	34,738918	Метод спутниковых геодезических измерений (определений)	0,25
18 554	4 982 757,07	5 240 175,75	45,059724	34,739022	Метод спутниковых геодезических измерений (определений)	0,25
18 555	4 982 743,70	5 240 187,21	45,059605	34,739170	Метод спутниковых геодезических измерений (определений)	0,25
18 556	4 982 733,47	5 240 192,94	45,059513	34,739244	Метод спутниковых геодезических измерений (определений)	0,25
18 557	4 982 715,64	5 240 200,52	45,059354	34,739342	Метод спутниковых геодезических измерений (определений)	0,25

(1)	(2)	(3)	(4)	(5)	(6)	(7)
18 558	4 982 706,78	5 240 209,02	45,059275	34,739451	Метод спутниковых геодезических измерений (определений)	0,25
18 559	4 982 691,54	5 240 226,14	45,059139	34,739670	Метод спутниковых геодезических измерений (определений)	0,25
18 560	4 982 677,13	5 240 238,88	45,059010	34,739833	Метод спутниковых геодезических измерений (определений)	0,25
18 561	4 982 668,31	5 240 245,26	45,058932	34,739915	Метод спутниковых геодезических измерений (определений)	0,25
18 562	4 982 654,52	5 240 256,85	45,058808	34,740064	Метод спутниковых геодезических измерений (определений)	0,25
18 563	4 982 645,28	5 240 263,42	45,058726	34,740149	Метод спутниковых геодезических измерений (определений)	0,25
18 564	4 982 632,85	5 240 272,07	45,058615	34,740260	Метод спутниковых геодезических измерений (определений)	0,25
18 565	4 982 617,18	5 240 280,83	45,058474	34,740373	Метод спутниковых геодезических измерений (определений)	0,25
18 566	4 982 599,01	5 240 288,45	45,058312	34,740472	Метод спутниковых геодезических измерений (определений)	0,25
18 567	4 982 587,51	5 240 291,58	45,058208	34,740513	Метод спутниковых геодезических измерений (определений)	0,25
18 568	4 982 568,51	5 240 295,98	45,058038	34,740571	Метод спутниковых геодезических измерений (определений)	0,25
18 569	4 982 557,14	5 240 301,28	45,057936	34,740640	Метод спутниковых геодезических измерений (определений)	0,25
18 570	4 982 550,22	5 240 309,39	45,057874	34,740744	Метод спутниковых геодезических измерений (определений)	0,25
18 571	4 982 545,88	5 240 319,61	45,057836	34,740874	Метод спутниковых геодезических измерений (определений)	0,25
18 572	4 982 536,19	5 240 337,87	45,057751	34,741107	Метод спутниковых геодезических измерений (определений)	0,25
18 573	4 982 527,86	5 240 347,79	45,057676	34,741234	Метод спутниковых геодезических измерений (определений)	0,25

(1)	(2)	(3)	(4)	(5)	(6)	(7)
18 574	4 982 511,98	5 240 360,04	45,057535	34,741391	Метод спутниковых геодезических измерений (определений)	0,25
18 575	4 982 496,75	5 240 366,93	45,057398	34,741480	Метод спутниковых геодезических измерений (определений)	0,25
18 576	4 982 480,13	5 240 369,64	45,057249	34,741517	Метод спутниковых геодезических измерений (определений)	0,25
18 577	4 982 474,73	5 240 386,17	45,057202	34,741727	Метод спутниковых геодезических измерений (определений)	0,25
18 578	4 982 470,08	5 240 395,39	45,057161	34,741845	Метод спутниковых геодезических измерений (определений)	0,25
18 579	4 982 463,84	5 240 404,89	45,057105	34,741966	Метод спутниковых геодезических измерений (определений)	0,25
18 580	4 982 454,94	5 240 415,09	45,057026	34,742097	Метод спутниковых геодезических измерений (определений)	0,25
18 581	4 982 444,06	5 240 424,91	45,056929	34,742223	Метод спутниковых геодезических измерений (определений)	0,25
18 582	4 982 433,13	5 240 431,98	45,056831	34,742314	Метод спутниковых геодезических измерений (определений)	0,25
18 583	4 982 419,53	5 240 438,01	45,056709	34,742392	Метод спутниковых геодезических измерений (определений)	0,25
18 584	4 982 403,54	5 240 441,98	45,056566	34,742444	Метод спутниковых геодезических измерений (определений)	0,25
18 585	4 982 387,35	5 240 444,42	45,056420	34,742477	Метод спутниковых геодезических измерений (определений)	0,25
18 586	4 982 381,37	5 240 455,04	45,056367	34,742613	Метод спутниковых геодезических измерений (определений)	0,25
18 587	4 982 375,01	5 240 463,49	45,056311	34,742721	Метод спутниковых геодезических измерений (определений)	0,25
18 588	4 982 366,19	5 240 472,55	45,056232	34,742837	Метод спутниковых геодезических измерений (определений)	0,25
18 589	4 982 357,41	5 240 479,46	45,056154	34,742926	Метод спутниковых геодезических измерений (определений)	0,25

(1)	(2)	(3)	(4)	(5)	(6)	(7)
18 590	4 982 348,18	5 240 484,76	45,056071	34,742994	Метод спутниковых геодезических измерений (определений)	0,25
18 591	4 982 331,06	5 240 491,36	45,055918	34,743080	Метод спутниковых геодезических измерений (определений)	0,25
18 592	4 982 317,88	5 240 496,54	45,055800	34,743147	Метод спутниковых геодезических измерений (определений)	0,25
18 593	4 982 309,71	5 240 513,88	45,055728	34,743368	Метод спутниковых геодезических измерений (определений)	0,25
18 594	4 982 302,80	5 240 524,45	45,055666	34,743503	Метод спутниковых геодезических измерений (определений)	0,25
18 595	4 982 292,59	5 240 540,34	45,055576	34,743706	Метод спутниковых геодезических измерений (определений)	0,25
18 596	4 982 282,41	5 240 550,15	45,055485	34,743832	Метод спутниковых геодезических измерений (определений)	0,25
18 597	4 982 274,56	5 240 556,61	45,055415	34,743915	Метод спутниковых геодезических измерений (определений)	0,25
18 598	4 982 270,87	5 240 574,09	45,055383	34,744137	Метод спутниковых геодезических измерений (определений)	0,25
18 599	4 982 264,60	5 240 587,55	45,055328	34,744309	Метод спутниковых геодезических измерений (определений)	0,25
18 600	4 982 260,41	5 240 599,40	45,055291	34,744459	Метод спутниковых геодезических измерений (определений)	0,25
18 601	4 982 257,96	5 240 614,24	45,055271	34,744648	Метод спутниковых геодезических измерений (определений)	0,25
18 602	4 982 255,35	5 240 629,08	45,055248	34,744837	Метод спутниковых геодезических измерений (определений)	0,25
18 603	4 982 250,16	5 240 646,08	45,055203	34,745053	Метод спутниковых геодезических измерений (определений)	0,25
18 604	4 982 243,95	5 240 660,25	45,055148	34,745234	Метод спутниковых геодезических измерений (определений)	0,25
18 605	4 982 234,01	5 240 681,96	45,055061	34,745511	Метод спутниковых геодезических измерений (определений)	0,25

(1)	(2)	(3)	(4)	(5)	(6)	(7)
18 606	4 982 222,90	5 240 702,46	45,054963	34,745772	Метод спутниковых геодезических измерений (определений)	0,25
18 607	4 982 215,02	5 240 713,64	45,054893	34,745915	Метод спутниковых геодезических измерений (определений)	0,25
18 608	4 982 207,81	5 240 721,60	45,054828	34,746017	Метод спутниковых геодезических измерений (определений)	0,25
18 609	4 982 199,08	5 240 729,37	45,054750	34,746117	Метод спутниковых геодезических измерений (определений)	0,25
18 610	4 982 189,91	5 240 735,85	45,054668	34,746200	Метод спутниковых геодезических измерений (определений)	0,25
18 611	4 982 174,21	5 240 744,98	45,054528	34,746318	Метод спутниковых геодезических измерений (определений)	0,25
18 612	4 982 164,89	5 240 763,73	45,054446	34,746557	Метод спутниковых геодезических измерений (определений)	0,25
18 613	4 982 154,55	5 240 783,27	45,054354	34,746806	Метод спутниковых геодезических измерений (определений)	0,25
18 614	4 982 145,53	5 240 797,33	45,054274	34,746986	Метод спутниковых геодезических измерений (определений)	0,25
18 615	4 982 138,91	5 240 807,97	45,054216	34,747121	Метод спутниковых геодезических измерений (определений)	0,25
18 616	4 982 140,91	5 240 821,57	45,054235	34,747294	Метод спутниковых геодезических измерений (определений)	0,25
18 617	4 982 141,17	5 240 831,97	45,054238	34,747426	Метод спутниковых геодезических измерений (определений)	0,25
18 618	4 982 136,68	5 240 854,58	45,054199	34,747713	Метод спутниковых геодезических измерений (определений)	0,25
18 619	4 982 132,64	5 240 864,45	45,054164	34,747839	Метод спутниковых геодезических измерений (определений)	0,25
18 620	4 982 124,98	5 240 880,09	45,054096	34,748039	Метод спутниковых геодезических измерений (определений)	0,25
18 621	4 982 122,22	5 240 889,95	45,054072	34,748164	Метод спутниковых геодезических измерений (определений)	0,25

(1)	(2)	(3)	(4)	(5)	(6)	(7)
18 622	4 982 116,42	5 240 903,57	45,054021	34,748338	Метод спутниковых геодезических измерений (определений)	0,25
18 623	4 982 106,42	5 240 918,76	45,053933	34,748532	Метод спутниковых геодезических измерений (определений)	0,25
18 624	4 982 096,67	5 240 930,05	45,053846	34,748676	Метод спутниковых геодезических измерений (определений)	0,25
18 625	4 982 090,12	5 240 945,88	45,053788	34,748878	Метод спутниковых геодезических измерений (определений)	0,25
18 626	4 982 084,57	5 240 955,83	45,053739	34,749005	Метод спутниковых геодезических измерений (определений)	0,25
18 627	4 982 078,33	5 240 964,62	45,053684	34,749117	Метод спутниковых геодезических измерений (определений)	0,25
18 628	4 982 065,49	5 240 978,50	45,053569	34,749295	Метод спутниковых геодезических измерений (определений)	0,25
18 629	4 982 053,74	5 240 988,66	45,053464	34,749425	Метод спутниковых геодезических измерений (определений)	0,25
18 630	4 982 042,38	5 240 997,50	45,053363	34,749539	Метод спутниковых геодезических измерений (определений)	0,25
18 631	4 982 031,75	5 241 003,44	45,053268	34,749615	Метод спутниковых геодезических измерений (определений)	0,25
18 632	4 982 026,05	5 241 014,88	45,053217	34,749761	Метод спутниковых геодезических измерений (определений)	0,25
18 633	4 982 016,82	5 241 027,31	45,053135	34,749920	Метод спутниковых геодезических измерений (определений)	0,25
18 634	4 982 005,45	5 241 037,71	45,053034	34,750053	Метод спутниковых геодезических измерений (определений)	0,25
18 635	4 981 994,07	5 241 043,90	45,052932	34,750133	Метод спутниковых геодезических измерений (определений)	0,25
18 636	4 981 983,69	5 241 047,83	45,052839	34,750184	Метод спутниковых геодезических измерений (определений)	0,25
18 637	4 981 972,20	5 241 050,12	45,052736	34,750215	Метод спутниковых геодезических измерений (определений)	0,25

(1)	(2)	(3)	(4)	(5)	(6)	(7)
18 638	4 981 957,39	5 241 051,04	45,052603	34,750228	Метод спутниковых геодезических измерений (определений)	0,25
18 639	4 981 942,74	5 241 051,16	45,052471	34,750231	Метод спутниковых геодезических измерений (определений)	0,25
18 640	4 981 931,66	5 241 057,96	45,052372	34,750319	Метод спутниковых геодезических измерений (определений)	0,25
18 641	4 981 921,22	5 241 065,43	45,052278	34,750415	Метод спутниковых геодезических измерений (определений)	0,25
18 642	4 981 899,21	5 241 082,08	45,052082	34,750629	Метод спутниковых геодезических измерений (определений)	0,25
18 643	4 981 908,74	5 241 105,02	45,052169	34,750919	Метод спутниковых геодезических измерений (определений)	0,25
18 644	4 981 910,76	5 241 121,47	45,052189	34,751128	Метод спутниковых геодезических измерений (определений)	0,25
18 645	4 981 905,12	5 241 146,11	45,052140	34,751441	Метод спутниковых геодезических измерений (определений)	0,25
18 646	4 981 900,67	5 241 155,56	45,052101	34,751562	Метод спутниковых геодезических измерений (определений)	0,25
18 647	4 981 893,28	5 241 167,41	45,052036	34,751713	Метод спутниковых геодезических измерений (определений)	0,25
18 648	4 981 885,28	5 241 176,99	45,051964	34,751835	Метод спутниковых геодезических измерений (определений)	0,25
18 649	4 981 876,72	5 241 184,88	45,051888	34,751937	Метод спутниковых геодезических измерений (определений)	0,25
18 650	4 981 865,80	5 241 190,89	45,051790	34,752014	Метод спутниковых геодезических измерений (определений)	0,25
18 651	4 981 854,63	5 241 195,22	45,051690	34,752070	Метод спутниковых геодезических измерений (определений)	0,25
18 652	4 981 846,00	5 241 196,64	45,051613	34,752089	Метод спутниковых геодезических измерений (определений)	0,25
18 653	4 981 843,25	5 241 212,90	45,051589	34,752296	Метод спутниковых геодезических измерений (определений)	0,25

(1)	(2)	(3)	(4)	(5)	(6)	(7)
18 654	4 981 832,10	5 241 233,01	45,051491	34,752553	Метод спутниковых геодезических измерений (определений)	0,25
18 655	4 981 821,04	5 241 244,07	45,051392	34,752694	Метод спутниковых геодезических измерений (определений)	0,25
18 656	4 981 810,37	5 241 249,98	45,051296	34,752771	Метод спутниковых геодезических измерений (определений)	0,25
18 657	4 981 799,62	5 241 254,19	45,051200	34,752825	Метод спутниковых геодезических измерений (определений)	0,25
18 658	4 981 787,84	5 241 256,51	45,051094	34,752856	Метод спутниковых геодезических измерений (определений)	0,25
18 659	4 981 771,64	5 241 257,35	45,050949	34,752869	Метод спутниковых геодезических измерений (определений)	0,25
18 660	4 981 756,95	5 241 256,68	45,050816	34,752862	Метод спутниковых геодезических измерений (определений)	0,25
18 661	4 981 738,69	5 241 255,14	45,050652	34,752845	Метод спутниковых геодезических измерений (определений)	0,25
18 662	4 981 718,65	5 241 252,15	45,050471	34,752809	Метод спутниковых геодезических измерений (определений)	0,25
18 663	4 981 706,00	5 241 249,51	45,050357	34,752777	Метод спутниковых геодезических измерений (определений)	0,25
18 664	4 981 695,84	5 241 246,22	45,050266	34,752736	Метод спутниковых геодезических измерений (определений)	0,25
18 665	4 981 685,09	5 241 241,43	45,050169	34,752677	Метод спутниковых геодезических измерений (определений)	0,25
18 666	4 981 671,76	5 241 236,11	45,050048	34,752611	Метод спутниковых геодезических измерений (определений)	0,25
18 667	4 981 663,85	5 241 242,99	45,049978	34,752699	Метод спутниковых геодезических измерений (определений)	0,25
18 668	4 981 653,28	5 241 252,91	45,049883	34,752826	Метод спутниковых геодезических измерений (определений)	0,25
18 669	4 981 642,25	5 241 263,94	45,049785	34,752968	Метод спутниковых геодезических измерений (определений)	0,25

(1)	(2)	(3)	(4)	(5)	(6)	(7)
18 670	4 981 632,32	5 241 270,17	45,049696	34,753048	Метод спутниковых геодезических измерений (определений)	0,25
18 671	4 981 618,48	5 241 275,94	45,049572	34,753123	Метод спутниковых геодезических измерений (определений)	0,25
18 672	4 981 609,70	5 241 281,69	45,049494	34,753197	Метод спутниковых геодезических измерений (определений)	0,25
18 673	4 981 602,04	5 241 295,70	45,049426	34,753375	Метод спутниковых геодезических измерений (определений)	0,25
18 674	4 981 591,88	5 241 310,95	45,049336	34,753570	Метод спутниковых геодезических измерений (определений)	0,25
18 675	4 981 584,91	5 241 319,39	45,049274	34,753678	Метод спутниковых геодезических измерений (определений)	0,25
18 676	4 981 576,39	5 241 327,53	45,049198	34,753782	Метод спутниковых геодезических измерений (определений)	0,25
18 677	4 981 568,36	5 241 333,55	45,049126	34,753860	Метод спутниковых геодезических измерений (определений)	0,25
18 678	4 981 554,42	5 241 340,65	45,049001	34,753952	Метод спутниковых геодезических измерений (определений)	0,25
18 679	4 981 542,28	5 241 343,77	45,048892	34,753993	Метод спутниковых геодезических измерений (определений)	0,25
18 680	4 981 528,28	5 241 345,16	45,048766	34,754012	Метод спутниковых геодезических измерений (определений)	0,25
18 681	4 981 509,66	5 241 346,76	45,048599	34,754034	Метод спутниковых геодезических измерений (определений)	0,25
18 682	4 981 501,82	5 241 353,25	45,048529	34,754118	Метод спутниковых геодезических измерений (определений)	0,25
18 683	4 981 488,14	5 241 362,04	45,048406	34,754231	Метод спутниковых геодезических измерений (определений)	0,25
18 684	4 981 469,53	5 241 370,72	45,048240	34,754343	Метод спутниковых геодезических измерений (определений)	0,25
18 685	4 981 458,28	5 241 374,08	45,048139	34,754387	Метод спутниковых геодезических измерений (определений)	0,25

(1)	(2)	(3)	(4)	(5)	(6)	(7)
18 686	4 981 443,50	5 241 376,17	45,048006	34,754415	Метод спутниковых геодезических измерений (определений)	0,25
18 687	4 981 421,44	5 241 375,09	45,047807	34,754404	Метод спутниковых геодезических измерений (определений)	0,25
18 688	4 981 410,68	5 241 372,95	45,047710	34,754378	Метод спутниковых геодезических измерений (определений)	0,25
18 689	4 981 398,16	5 241 368,68	45,047597	34,754325	Метод спутниковых геодезических измерений (определений)	0,25
18 690	4 981 378,67	5 241 358,03	45,047421	34,754193	Метод спутниковых геодезических измерений (определений)	0,25
18 691	4 981 361,31	5 241 343,74	45,047264	34,754013	Метод спутниковых геодезических измерений (определений)	0,25
18 692	4 981 353,32	5 241 334,83	45,047191	34,753901	Метод спутниковых геодезических измерений (определений)	0,25
18 693	4 981 337,83	5 241 338,54	45,047052	34,753950	Метод спутниковых геодезических измерений (определений)	0,25
18 694	4 981 321,43	5 241 341,62	45,046905	34,753991	Метод спутниковых геодезических измерений (определений)	0,25
18 695	4 981 306,02	5 241 347,70	45,046767	34,754070	Метод спутниковых геодезических измерений (определений)	0,25
18 696	4 981 291,26	5 241 350,00	45,046634	34,754101	Метод спутниковых геодезических измерений (определений)	0,25
18 697	4 981 277,84	5 241 350,36	45,046513	34,754107	Метод спутниковых геодезических измерений (определений)	0,25
18 698	4 981 267,50	5 241 349,28	45,046420	34,754095	Метод спутниковых геодезических измерений (определений)	0,25
18 699	4 981 249,62	5 241 345,21	45,046259	34,754045	Метод спутниковых геодезических измерений (определений)	0,25
18 700	4 981 239,95	5 241 341,83	45,046172	34,754003	Метод спутниковых геодезических измерений (определений)	0,25
18 701	4 981 230,06	5 241 337,07	45,046082	34,753944	Метод спутниковых геодезических измерений (определений)	0,25

(1)	(2)	(3)	(4)	(5)	(6)	(7)
18 702	4 981 214,51	5 241 328,08	45,045942	34,753832	Метод спутниковых геодезических измерений (определений)	0,25
18 703	4 981 199,37	5 241 323,15	45,045805	34,753771	Метод спутниковых геодезических измерений (определений)	0,25
18 704	4 981 179,77	5 241 315,79	45,045628	34,753680	Метод спутниковых геодезических измерений (определений)	0,25
18 705	4 981 169,69	5 241 310,48	45,045537	34,753614	Метод спутниковых геодезических измерений (определений)	0,25
18 706	4 981 152,95	5 241 302,52	45,045386	34,753514	Метод спутниковых геодезических измерений (определений)	0,25
18 707	4 981 134,73	5 241 294,06	45,045221	34,753409	Метод спутниковых геодезических измерений (определений)	0,25
18 708	4 981 114,06	5 241 281,73	45,045034	34,753255	Метод спутниковых геодезических измерений (определений)	0,25
18 709	4 981 103,19	5 241 270,38	45,044935	34,753112	Метод спутниковых геодезических измерений (определений)	0,25
18 710	4 981 091,41	5 241 274,57	45,044830	34,753167	Метод спутниковых геодезических измерений (определений)	0,25
18 711	4 981 068,14	5 241 277,13	45,044620	34,753202	Метод спутниковых геодезических измерений (определений)	0,25
18 712	4 981 082,13	5 241 304,82	45,044749	34,753552	Метод спутниковых геодезических измерений (определений)	0,25
18 713	4 981 084,52	5 241 317,81	45,044771	34,753717	Метод спутниковых геодезических измерений (определений)	0,25
18 714	4 981 084,68	5 241 338,41	45,044774	34,753978	Метод спутниковых геодезических измерений (определений)	0,25
18 715	4 981 081,02	5 241 359,25	45,044743	34,754243	Метод спутниковых геодезических измерений (определений)	0,25
18 716	4 981 077,23	5 241 369,89	45,044710	34,754378	Метод спутниковых геодезических измерений (определений)	0,25
18 717	4 981 072,46	5 241 379,66	45,044668	34,754503	Метод спутниковых геодезических измерений (определений)	0,25

(1)	(2)	(3)	(4)	(5)	(6)	(7)
18 718	4 981 065,09	5 241 391,15	45,044602	34,754650	Метод спутниковых геодезических измерений (определений)	0,25
18 719	4 981 058,35	5 241 398,68	45,044543	34,754746	Метод спутниковых геодезических измерений (определений)	0,25
18 720	4 981 045,63	5 241 409,88	45,044429	34,754890	Метод спутниковых геодезических измерений (определений)	0,25
18 721	4 981 022,88	5 241 419,96	45,044225	34,755020	Метод спутниковых геодезических измерений (определений)	0,25
18 722	4 981 008,77	5 241 422,39	45,044098	34,755053	Метод спутниковых геодезических измерений (определений)	0,25
18 723	4 980 988,38	5 241 425,48	45,043915	34,755094	Метод спутниковых геодезических измерений (определений)	0,25
18 724	4 980 981,53	5 241 436,27	45,043854	34,755232	Метод спутниковых геодезических измерений (определений)	0,25
18 725	4 980 971,05	5 241 450,40	45,043761	34,755413	Метод спутниковых геодезических измерений (определений)	0,25
18 726	4 980 964,33	5 241 464,02	45,043702	34,755586	Метод спутниковых геодезических измерений (определений)	0,25
18 727	4 980 954,77	5 241 479,43	45,043617	34,755783	Метод спутниковых геодезических измерений (определений)	0,25
18 728	4 980 942,65	5 241 493,32	45,043509	34,755961	Метод спутниковых геодезических измерений (определений)	0,25
18 729	4 980 931,72	5 241 502,97	45,043412	34,756084	Метод спутниковых геодезических измерений (определений)	0,25
18 730	4 980 915,49	5 241 516,05	45,043267	34,756252	Метод спутниковых геодезических измерений (определений)	0,25
18 731	4 980 906,45	5 241 522,29	45,043186	34,756332	Метод спутниковых геодезических измерений (определений)	0,25
18 732	4 980 889,71	5 241 530,38	45,043036	34,756437	Метод спутниковых геодезических измерений (определений)	0,25
18 733	4 980 879,51	5 241 532,55	45,042944	34,756466	Метод спутниковых геодезических измерений (определений)	0,25

(1)	(2)	(3)	(4)	(5)	(6)	(7)
18 734	4 980 865,36	5 241 533,77	45,042817	34,756483	Метод спутниковых геодезических измерений (определений)	0,25
18 735	4 980 851,62	5 241 531,85	45,042693	34,756460	Метод спутниковых геодезических измерений (определений)	0,25
18 736	4 980 841,93	5 241 529,04	45,042606	34,756426	Метод спутниковых геодезических измерений (определений)	0,25
18 737	4 980 820,45	5 241 516,33	45,042412	34,756267	Метод спутниковых геодезических измерений (определений)	0,25
18 738	4 980 804,52	5 241 498,52	45,042267	34,756043	Метод спутниковых геодезических измерений (определений)	0,25
18 739	4 980 797,41	5 241 490,23	45,042202	34,755938	Метод спутниковых геодезических измерений (определений)	0,25
18 740	4 980 784,44	5 241 478,52	45,042085	34,755791	Метод спутниковых геодезических измерений (определений)	0,25
18 741	4 980 771,72	5 241 463,47	45,041969	34,755602	Метод спутниковых геодезических измерений (определений)	0,25
18 742	4 980 764,58	5 241 456,11	45,041904	34,755509	Метод спутниковых геодезических измерений (определений)	0,25
18 743	4 980 756,24	5 241 449,62	45,041828	34,755428	Метод спутниковых геодезических измерений (определений)	0,25
18 744	4 980 740,01	5 241 453,76	45,041683	34,755482	Метод спутниковых геодезических измерений (определений)	0,25
18 745	4 980 729,06	5 241 455,24	45,041584	34,755502	Метод спутниковых геодезических измерений (определений)	0,25
18 746	4 980 707,92	5 241 456,67	45,041394	34,755523	Метод спутниковых геодезических измерений (определений)	0,25
18 747	4 980 689,01	5 241 454,73	45,041224	34,755500	Метод спутниковых геодезических измерений (определений)	0,25
18 748	4 980 672,49	5 241 450,66	45,041075	34,755451	Метод спутниковых геодезических измерений (определений)	0,25
18 749	4 980 660,96	5 241 446,03	45,040971	34,755393	Метод спутниковых геодезических измерений (определений)	0,25

(1)	(2)	(3)	(4)	(5)	(6)	(7)
18 750	4 980 651,73	5 241 440,99	45,040887	34,755330	Метод спутниковых геодезических измерений (определений)	0,25
18 751	4 980 634,71	5 241 429,43	45,040733	34,755186	Метод спутниковых геодезических измерений (определений)	0,25
18 752	4 980 623,84	5 241 422,90	45,040635	34,755104	Метод спутниковых геодезических измерений (определений)	0,25
18 753	4 980 610,92	5 241 410,76	45,040518	34,754952	Метод спутниковых геодезических измерений (определений)	0,25
18 754	4 980 601,01	5 241 398,11	45,040427	34,754792	Метод спутниковых геодезических измерений (определений)	0,25
18 755	4 980 595,11	5 241 408,18	45,040375	34,754921	Метод спутниковых геодезических измерений (определений)	0,25
18 756	4 980 588,29	5 241 417,25	45,040315	34,755037	Метод спутниковых геодезических измерений (определений)	0,25
18 757	4 980 579,42	5 241 426,62	45,040236	34,755156	Метод спутниковых геодезических измерений (определений)	0,25
18 758	4 980 565,67	5 241 436,87	45,040113	34,755288	Метод спутниковых геодезических измерений (определений)	0,25
18 759	4 980 549,52	5 241 444,37	45,039968	34,755385	Метод спутниковых геодезических измерений (определений)	0,25
18 760	4 980 538,93	5 241 446,58	45,039873	34,755415	Метод спутниковых геодезических измерений (определений)	0,25
18 761	4 980 527,36	5 241 447,71	45,039769	34,755430	Метод спутниковых геодезических измерений (определений)	0,25
18 762	4 980 514,17	5 241 447,25	45,039650	34,755426	Метод спутниковых геодезических измерений (определений)	0,25
18 763	4 980 496,50	5 241 443,59	45,039491	34,755382	Метод спутниковых геодезических измерений (определений)	0,25
18 764	4 980 477,50	5 241 436,51	45,039319	34,755294	Метод спутниковых геодезических измерений (определений)	0,25
18 765	4 980 464,52	5 241 429,84	45,039202	34,755211	Метод спутниковых геодезических измерений (определений)	0,25

(1)	(2)	(3)	(4)	(5)	(6)	(7)
18 766	4 980 455,53	5 241 437,77	45,039122	34,755312	Метод спутниковых геодезических измерений (определений)	0,25
18 767	4 980 445,74	5 241 443,16	45,039034	34,755382	Метод спутниковых геодезических измерений (определений)	0,25
18 768	4 980 436,61	5 241 455,05	45,038953	34,755534	Метод спутниковых геодезических измерений (определений)	0,25
18 769	4 980 426,62	5 241 463,98	45,038864	34,755648	Метод спутниковых геодезических измерений (определений)	0,25
18 770	4 980 404,16	5 241 473,53	45,038663	34,755772	Метод спутниковых геодезических измерений (определений)	0,25
18 771	4 980 384,48	5 241 475,05	45,038486	34,755794	Метод спутниковых геодезических измерений (определений)	0,25
18 772	4 980 371,85	5 241 477,71	45,038372	34,755829	Метод спутниковых геодезических измерений (определений)	0,25
18 773	4 980 363,31	5 241 486,62	45,038296	34,755943	Метод спутниковых геодезических измерений (определений)	0,25
18 774	4 980 357,61	5 241 499,89	45,038246	34,756112	Метод спутниковых геодезических измерений (определений)	0,25
18 775	4 980 351,56	5 241 509,84	45,038192	34,756239	Метод спутниковых геодезических измерений (определений)	0,25
18 776	4 980 341,14	5 241 521,85	45,038100	34,756393	Метод спутниковых геодезических измерений (определений)	0,25
18 777	4 980 342,20	5 241 532,80	45,038110	34,756532	Метод спутниковых геодезических измерений (определений)	0,25
18 778	4 980 340,21	5 241 548,76	45,038093	34,756734	Метод спутниковых геодезических измерений (определений)	0,25
18 779	4 980 335,59	5 241 563,03	45,038053	34,756916	Метод спутниковых геодезических измерений (определений)	0,25
18 780	4 980 333,16	5 241 574,91	45,038032	34,757067	Метод спутниковых геодезических измерений (определений)	0,25
18 781	4 980 326,41	5 241 589,41	45,037973	34,757252	Метод спутниковых геодезических измерений (определений)	0,25

(1)	(2)	(3)	(4)	(5)	(6)	(7)
18 782	4 980 317,26	5 241 601,89	45,037891	34,757411	Метод спутниковых геодезических измерений (определений)	0,25
18 783	4 980 305,66	5 241 612,59	45,037788	34,757548	Метод спутниковых геодезических измерений (определений)	0,25
18 784	4 980 284,92	5 241 621,98	45,037602	34,757670	Метод спутниковых геодезических измерений (определений)	0,25
18 785	4 980 272,46	5 241 624,34	45,037490	34,757701	Метод спутниковых геодезических измерений (определений)	0,25
18 786	4 980 254,44	5 241 624,61	45,037328	34,757707	Метод спутниковых геодезических измерений (определений)	0,25
18 787	4 980 237,58	5 241 622,91	45,037176	34,757687	Метод спутниковых геодезических измерений (определений)	0,25
18 788	4 980 222,86	5 241 623,81	45,037044	34,757700	Метод спутниковых геодезических измерений (определений)	0,25
18 789	4 980 209,02	5 241 630,66	45,036920	34,757789	Метод спутниковых геодезических измерений (определений)	0,25
18 790	4 980 207,46	5 241 647,25	45,036907	34,758000	Метод спутниковых геодезических измерений (определений)	0,25
18 791	4 980 204,17	5 241 670,50	45,036879	34,758295	Метод спутниковых геодезических измерений (определений)	0,25
18 792	4 980 198,32	5 241 690,89	45,036829	34,758555	Метод спутниковых геодезических измерений (определений)	0,25
18 793	4 980 192,52	5 241 704,71	45,036777	34,758731	Метод спутниковых геодезических измерений (определений)	0,25
18 794	4 980 187,28	5 241 714,18	45,036731	34,758851	Метод спутниковых геодезических измерений (определений)	0,25
18 795	4 980 181,24	5 241 722,73	45,036677	34,758961	Метод спутниковых геодезических измерений (определений)	0,25
18 796	4 980 177,50	5 241 732,81	45,036645	34,759089	Метод спутниковых геодезических измерений (определений)	0,25
18 797	4 980 173,62	5 241 745,53	45,036611	34,759251	Метод спутниковых геодезических измерений (определений)	0,25

(1)	(2)	(3)	(4)	(5)	(6)	(7)
18 798	4 980 169,11	5 241 754,98	45,036571	34,759371	Метод спутниковых геодезических измерений (определений)	0,25
18 799	4 980 164,63	5 241 776,27	45,036532	34,759642	Метод спутниковых геодезических измерений (определений)	0,25
18 800	4 980 160,16	5 241 786,21	45,036493	34,759769	Метод спутниковых геодезических измерений (определений)	0,25
18 801	4 980 159,78	5 241 796,68	45,036490	34,759901	Метод спутниковых геодезических измерений (определений)	0,25
18 802	4 980 158,57	5 241 807,04	45,036480	34,760033	Метод спутниковых геодезических измерений (определений)	0,25
18 803	4 980 155,99	5 241 818,08	45,036458	34,760173	Метод спутниковых геодезических измерений (определений)	0,25
18 804	4 980 150,40	5 241 831,65	45,036409	34,760346	Метод спутниковых геодезических измерений (определений)	0,25
18 805	4 980 151,83	5 241 846,04	45,036423	34,760529	Метод спутниковых геодезических измерений (определений)	0,25
18 806	4 980 149,38	5 241 861,49	45,036402	34,760725	Метод спутниковых геодезических измерений (определений)	0,25
18 807	4 980 143,13	5 241 874,22	45,036347	34,760887	Метод спутниковых геодезических измерений (определений)	0,25
18 808	4 980 137,32	5 241 882,70	45,036295	34,760996	Метод спутниковых геодезических измерений (определений)	0,25
18 809	4 980 126,26	5 241 893,76	45,036197	34,761137	Метод спутниковых геодезических измерений (определений)	0,25
18 810	4 980 108,52	5 241 902,90	45,036038	34,761255	Метод спутниковых геодезических измерений (определений)	0,25
18 811	4 980 096,41	5 241 907,92	45,035929	34,761320	Метод спутниковых геодезических измерений (определений)	0,25
18 812	4 980 084,63	5 241 913,46	45,035824	34,761392	Метод спутниковых геодезических измерений (определений)	0,25
18 813	4 980 074,60	5 241 922,94	45,035734	34,761514	Метод спутниковых геодезических измерений (определений)	0,25

(1)	(2)	(3)	(4)	(5)	(6)	(7)
18 814	4 980 061,94	5 241 937,17	45,035622	34,761696	Метод спутниковых геодезических измерений (определений)	0,25
18 815	4 980 052,77	5 241 949,95	45,035540	34,761859	Метод спутниковых геодезических измерений (определений)	0,25
18 816	4 980 043,54	5 241 958,93	45,035458	34,761974	Метод спутниковых геодезических измерений (определений)	0,25
18 817	4 980 033,62	5 241 968,75	45,035369	34,762100	Метод спутниковых геодезических измерений (определений)	0,25
18 818	4 980 020,77	5 241 980,83	45,035255	34,762254	Метод спутниковых геодезических измерений (определений)	0,25
18 819	4 980 011,75	5 241 986,59	45,035174	34,762328	Метод спутниковых геодезических измерений (определений)	0,25
18 820	4 980 001,69	5 241 995,17	45,035084	34,762439	Метод спутниковых геодезических измерений (определений)	0,25
18 821	4 979 992,51	5 242 002,47	45,035002	34,762532	Метод спутниковых геодезических измерений (определений)	0,25
18 822	4 979 980,44	5 242 008,92	45,034894	34,762615	Метод спутниковых геодезических измерений (определений)	0,25
18 823	4 979 967,16	5 242 013,42	45,034775	34,762674	Метод спутниковых геодезических измерений (определений)	0,25
18 824	4 979 955,28	5 242 016,38	45,034668	34,762713	Метод спутниковых геодезических измерений (определений)	0,25
18 825	4 979 943,26	5 242 018,43	45,034560	34,762740	Метод спутниковых геодезических измерений (определений)	0,25
18 826	4 979 929,98	5 242 019,69	45,034441	34,762758	Метод спутниковых геодезических измерений (определений)	0,25
18 827	4 979 917,48	5 242 020,52	45,034329	34,762770	Метод спутниковых геодезических измерений (определений)	0,25
18 828	4 979 904,41	5 242 021,11	45,034211	34,762779	Метод спутниковых геодезических измерений (определений)	0,25
18 829	4 979 893,54	5 242 020,76	45,034113	34,762776	Метод спутниковых геодезических измерений (определений)	0,25

(1)	(2)	(3)	(4)	(5)	(6)	(7)
18 830	4 979 884,83	5 242 027,99	45,034036	34,762869	Метод спутниковых геодезических измерений (определений)	0,25
18 831	4 979 876,11	5 242 039,00	45,033958	34,763009	Метод спутниковых геодезических измерений (определений)	0,25
18 832	4 979 865,78	5 242 048,22	45,033866	34,763127	Метод спутниковых геодезических измерений (определений)	0,25
18 833	4 979 845,71	5 242 057,61	45,033686	34,763249	Метод спутниковых геодезических измерений (определений)	0,25
18 834	4 979 830,26	5 242 060,06	45,033547	34,763282	Метод спутниковых геодезических измерений (определений)	0,25
18 835	4 979 817,45	5 242 059,21	45,033432	34,763272	Метод спутниковых геодезических измерений (определений)	0,25
18 836	4 979 807,41	5 242 057,37	45,033341	34,763250	Метод спутниковых геодезических измерений (определений)	0,25
18 837	4 979 796,06	5 242 054,64	45,033239	34,763217	Метод спутниковых геодезических измерений (определений)	0,25
18 838	4 979 781,31	5 242 052,58	45,033106	34,763193	Метод спутниковых геодезических измерений (определений)	0,25
18 839	4 979 771,15	5 242 051,40	45,033015	34,763179	Метод спутниковых геодезических измерений (определений)	0,25
18 840	4 979 755,29	5 242 051,36	45,032872	34,763180	Метод спутниковых геодезических измерений (определений)	0,25
18 841	4 979 735,75	5 242 054,73	45,032696	34,763225	Метод спутниковых геодезических измерений (определений)	0,25
18 842	4 979 726,26	5 242 058,12	45,032611	34,763269	Метод спутниковых геодезических измерений (определений)	0,25
18 843	4 979 716,48	5 242 060,64	45,032523	34,763302	Метод спутниковых геодезических измерений (определений)	0,25
18 844	4 975 435,18	5 241 184,83	44,993930	34,752690	Метод спутниковых геодезических измерений (определений)	0,25
18 845	4 975 437,32	5 241 182,09	44,993949	34,752655	Метод спутниковых геодезических измерений (определений)	0,25

(1)	(2)	(3)	(4)	(5)	(6)	(7)
18 846	4 975 436,58	5 241 177,19	44,993942	34,752593	Метод спутниковых геодезических измерений (определений)	0,25
18 847	4 975 432,08	5 241 170,28	44,993901	34,752506	Метод спутниковых геодезических измерений (определений)	0,25
18 848	4 975 425,93	5 241 163,36	44,993845	34,752419	Метод спутниковых геодезических измерений (определений)	0,25
18 849	4 975 420,98	5 241 158,11	44,993800	34,752353	Метод спутниковых геодезических измерений (определений)	0,25
18 850	4 975 414,70	5 241 151,04	44,993743	34,752264	Метод спутниковых геодезических измерений (определений)	0,25
18 851	4 975 411,09	5 241 144,31	44,993710	34,752179	Метод спутниковых геодезических измерений (определений)	0,25
18 852	4 975 409,28	5 241 136,40	44,993693	34,752079	Метод спутниковых геодезических измерений (определений)	0,25
18 853	4 975 406,33	5 241 131,01	44,993666	34,752011	Метод спутниковых геодезических измерений (определений)	0,25
18 854	4 975 400,49	5 241 124,97	44,993613	34,751935	Метод спутниковых геодезических измерений (определений)	0,25
18 855	4 975 390,12	5 241 117,38	44,993519	34,751840	Метод спутниковых геодезических измерений (определений)	0,25
18 856	4 975 377,40	5 241 110,56	44,993404	34,751755	Метод спутниковых геодезических измерений (определений)	0,25
18 857	4 975 365,00	5 241 105,30	44,993292	34,751690	Метод спутниковых геодезических измерений (определений)	0,25
18 858	4 975 357,93	5 241 100,67	44,993228	34,751632	Метод спутниковых геодезических измерений (определений)	0,25
18 859	4 975 349,85	5 241 096,42	44,993155	34,751579	Метод спутниковых геодезических измерений (определений)	0,25
18 860	4 975 338,79	5 241 091,49	44,993055	34,751518	Метод спутниковых геодезических измерений (определений)	0,25
18 861	4 975 328,27	5 241 088,24	44,992960	34,751478	Метод спутниковых геодезических измерений (определений)	0,25

(1)	(2)	(3)	(4)	(5)	(6)	(7)
18 862	4 975 319,06	5 241 085,40	44,992877	34,751443	Метод спутниковых геодезических измерений (определений)	0,25
18 863	4 975 307,20	5 241 082,31	44,992770	34,751405	Метод спутниковых геодезических измерений (определений)	0,25
18 864	4 975 301,76	5 241 080,84	44,992721	34,751387	Метод спутниковых геодезических измерений (определений)	0,25
18 865	4 975 300,65	5 241 081,29	44,992711	34,751393	Метод спутниковых геодезических измерений (определений)	0,25
18 866	4 975 300,07	5 241 083,90	44,992706	34,751426	Метод спутниковых геодезических измерений (определений)	0,25
18 867	4 975 296,99	5 241 092,86	44,992679	34,751540	Метод спутниковых геодезических измерений (определений)	0,25
18 868	4 975 293,77	5 241 103,85	44,992651	34,751680	Метод спутниковых геодезических измерений (определений)	0,25
18 869	4 975 292,91	5 241 113,24	44,992644	34,751799	Метод спутниковых геодезических измерений (определений)	0,25
18 870	4 975 294,27	5 241 122,57	44,992657	34,751917	Метод спутниковых геодезических измерений (определений)	0,25
18 871	4 975 299,32	5 241 128,83	44,992703	34,751996	Метод спутниковых геодезических измерений (определений)	0,25
18 872	4 975 306,28	5 241 132,93	44,992766	34,752047	Метод спутниковых геодезических измерений (определений)	0,25
18 873	4 975 315,25	5 241 135,99	44,992847	34,752085	Метод спутниковых геодезических измерений (определений)	0,25
18 874	4 975 324,24	5 241 137,98	44,992928	34,752109	Метод спутниковых геодезических измерений (определений)	0,25
18 875	4 975 332,12	5 241 139,38	44,992999	34,752126	Метод спутниковых геодезических измерений (определений)	0,25
18 876	4 975 340,10	5 241 141,90	44,993071	34,752157	Метод спутниковых геодезических измерений (определений)	0,25
18 877	4 975 347,73	5 241 146,00	44,993140	34,752208	Метод спутниковых геодезических измерений (определений)	0,25

(1)	(2)	(3)	(4)	(5)	(6)	(7)
18 878	4 975 355,47	5 241 150,64	44,993210	34,752266	Метод спутниковых геодезических измерений (определений)	0,25
18 879	4 975 360,65	5 241 155,12	44,993257	34,752322	Метод спутниковых геодезических измерений (определений)	0,25
18 880	4 975 366,95	5 241 158,81	44,993314	34,752368	Метод спутниковых геодезических измерений (определений)	0,25
18 881	4 975 375,38	5 241 161,25	44,993390	34,752398	Метод спутниковых геодезических измерений (определений)	0,25
18 882	4 975 382,24	5 241 164,14	44,993452	34,752434	Метод спутниковых геодезических измерений (определений)	0,25
18 883	4 975 387,21	5 241 167,03	44,993497	34,752470	Метод спутниковых геодезических измерений (определений)	0,25
18 884	4 975 392,08	5 241 168,98	44,993541	34,752494	Метод спутниковых геодезических измерений (определений)	0,25
18 885	4 975 397,31	5 241 169,88	44,993588	34,752505	Метод спутниковых геодезических измерений (определений)	0,25
18 886	4 975 402,06	5 241 172,14	44,993631	34,752533	Метод спутниковых геодезических измерений (определений)	0,25
18 887	4 975 406,37	5 241 174,62	44,993670	34,752564	Метод спутниковых геодезических измерений (определений)	0,25
18 888	4 975 413,91	5 241 176,34	44,993738	34,752585	Метод спутниковых геодезических измерений (определений)	0,25
18 889	4 975 423,88	5 241 180,07	44,993828	34,752631	Метод спутниковых геодезических измерений (определений)	0,25
18 890	4 975 429,20	5 241 182,24	44,993876	34,752658	Метод спутниковых геодезических измерений (определений)	0,25
18 891	4 975 432,41	5 241 184,26	44,993905	34,752683	Метод спутниковых геодезических измерений (определений)	0,25
18 892	5 006 405,22	5 238 117,12	45,272314	34,709953	Метод спутниковых геодезических измерений (определений)	0,25
18 893	5 006 396,55	5 238 116,79	45,272236	34,709950	Метод спутниковых геодезических измерений (определений)	0,25

(1)	(2)	(3)	(4)	(5)	(6)	(7)
18 894	5 006 375,13	5 238 114,06	45,272043	34,709918	Метод спутниковых геодезических измерений (определений)	0,25
18 895	5 006 368,59	5 238 112,36	45,271984	34,709897	Метод спутниковых геодезических измерений (определений)	0,25
18 896	5 006 365,84	5 238 109,59	45,271959	34,709862	Метод спутниковых геодезических измерений (определений)	0,25
18 897	5 006 371,51	5 238 097,87	45,272009	34,709712	Метод спутниковых геодезических измерений (определений)	0,25
18 898	5 006 383,82	5 238 100,90	45,272120	34,709749	Метод спутниковых геодезических измерений (определений)	0,25
18 899	5 006 389,48	5 238 100,96	45,272171	34,709749	Метод спутниковых геодезических измерений (определений)	0,25
18 900	5 006 395,92	5 238 102,04	45,272229	34,709762	Метод спутниковых геодезических измерений (определений)	0,25
18 901	5 006 402,90	5 238 104,84	45,272292	34,709797	Метод спутниковых геодезических измерений (определений)	0,25
18 902	5 006 410,76	5 238 108,22	45,272363	34,709839	Метод спутниковых геодезических измерений (определений)	0,25
18 903	4 990 790,05	5 239 872,55	45,131974	34,734208	Метод спутниковых геодезических измерений (определений)	0,25
18 904	4 990 784,62	5 239 871,02	45,131925	34,734189	Метод спутниковых геодезических измерений (определений)	0,25
18 905	4 990 779,33	5 239 866,55	45,131877	34,734133	Метод спутниковых геодезических измерений (определений)	0,25
18 906	4 990 774,16	5 239 860,84	45,131830	34,734061	Метод спутниковых геодезических измерений (определений)	0,25
18 907	4 990 769,29	5 239 859,07	45,131786	34,734039	Метод спутниковых геодезических измерений (определений)	0,25
18 908	4 990 762,72	5 239 859,23	45,131727	34,734042	Метод спутниковых геодезических измерений (определений)	0,25
18 909	4 990 757,61	5 239 858,73	45,131681	34,734036	Метод спутниковых геодезических измерений (определений)	0,25

(1)	(2)	(3)	(4)	(5)	(6)	(7)
18 910	4 990 752,65	5 239 854,49	45,131636	34,733983	Метод спутниковых геодезических измерений (определений)	0,25
18 911	4 990 749,48	5 239 849,36	45,131607	34,733918	Метод спутниковых геодезических измерений (определений)	0,25
18 912	4 990 745,95	5 239 846,01	45,131575	34,733876	Метод спутниковых геодезических измерений (определений)	0,25
18 913	4 990 741,75	5 239 844,02	45,131537	34,733851	Метод спутниковых геодезических измерений (определений)	0,25
18 914	4 990 734,65	5 239 842,93	45,131473	34,733838	Метод спутниковых геодезических измерений (определений)	0,25
18 915	4 990 726,00	5 239 841,17	45,131395	34,733817	Метод спутниковых геодезических измерений (определений)	0,25
18 916	4 990 718,80	5 239 837,74	45,131330	34,733774	Метод спутниковых геодезических измерений (определений)	0,25
18 917	4 990 708,70	5 239 836,14	45,131239	34,733755	Метод спутниковых геодезических измерений (определений)	0,25
18 918	4 990 698,60	5 239 835,65	45,131148	34,733750	Метод спутниковых геодезических измерений (определений)	0,25
18 919	4 990 691,37	5 239 836,37	45,131083	34,733760	Метод спутниковых геодезических измерений (определений)	0,25
18 920	4 990 686,83	5 239 834,43	45,131042	34,733736	Метод спутниковых геодезических измерений (определений)	0,25
18 921	4 990 684,54	5 239 830,25	45,131021	34,733683	Метод спутниковых геодезических измерений (определений)	0,25
18 922	4 990 680,58	5 239 825,96	45,130985	34,733629	Метод спутниковых геодезических измерений (определений)	0,25
18 923	4 990 672,61	5 239 821,47	45,130913	34,733573	Метод спутниковых геодезических измерений (определений)	0,25
18 924	4 990 664,51	5 239 820,54	45,130840	34,733562	Метод спутниковых геодезических измерений (определений)	0,25
18 925	4 990 657,72	5 239 821,72	45,130779	34,733578	Метод спутниковых геодезических измерений (определений)	0,25

(1)	(2)	(3)	(4)	(5)	(6)	(7)
18 926	4 990 621,28	5 239 831,23	45,130452	34,733703	Метод спутниковых геодезических измерений (определений)	0,25
18 927	4 990 587,07	5 239 841,27	45,130145	34,733835	Метод спутниковых геодезических измерений (определений)	0,25
18 928	4 990 544,83	5 239 852,46	45,129766	34,733982	Метод спутниковых геодезических измерений (определений)	0,25
18 929	4 990 527,58	5 239 855,35	45,129611	34,734021	Метод спутниковых геодезических измерений (определений)	0,25
18 930	4 990 515,55	5 239 858,16	45,129503	34,734058	Метод спутниковых геодезических измерений (определений)	0,25
18 931	4 990 501,95	5 239 862,59	45,129381	34,734116	Метод спутниковых геодезических измерений (определений)	0,25
18 932	4 990 494,15	5 239 865,04	45,129311	34,734148	Метод спутниковых геодезических измерений (определений)	0,25
18 933	4 990 485,23	5 239 866,99	45,129231	34,734174	Метод спутниковых геодезических измерений (определений)	0,25
18 934	4 990 476,57	5 239 866,52	45,129153	34,734169	Метод спутниковых геодезических измерений (определений)	0,25
18 935	4 990 467,25	5 239 864,53	45,129069	34,734145	Метод спутниковых геодезических измерений (определений)	0,25
18 936	4 990 450,54	5 239 857,28	45,128918	34,734055	Метод спутниковых геодезических измерений (определений)	0,25
18 937	4 990 436,05	5 239 849,61	45,128787	34,733959	Метод спутниковых геодезических измерений (определений)	0,25
18 938	4 990 415,05	5 239 838,23	45,128597	34,733817	Метод спутниковых геодезических измерений (определений)	0,25
18 939	4 990 406,88	5 239 831,70	45,128523	34,733735	Метод спутниковых геодезических измерений (определений)	0,25
18 940	4 990 395,06	5 239 824,13	45,128416	34,733640	Метод спутниковых геодезических измерений (определений)	0,25
18 941	4 990 383,45	5 239 817,65	45,128311	34,733559	Метод спутниковых геодезических измерений (определений)	0,25

(1)	(2)	(3)	(4)	(5)	(6)	(7)
18 942	4 990 374,70	5 239 814,34	45,128232	34,733518	Метод спутниковых геодезических измерений (определений)	0,25
18 943	4 990 358,63	5 239 809,68	45,128087	34,733461	Метод спутниковых геодезических измерений (определений)	0,25
18 944	4 990 339,89	5 239 804,23	45,127918	34,733394	Метод спутниковых геодезических измерений (определений)	0,25
18 945	4 990 313,73	5 239 798,24	45,127682	34,733321	Метод спутниковых геодезических измерений (определений)	0,25
18 946	4 990 298,62	5 239 796,36	45,127546	34,733299	Метод спутниковых геодезических измерений (определений)	0,25
18 947	4 990 291,51	5 239 796,30	45,127482	34,733299	Метод спутниковых геодезических измерений (определений)	0,25
18 948	4 990 281,38	5 239 798,33	45,127391	34,733326	Метод спутниковых геодезических измерений (определений)	0,25
18 949	4 990 272,00	5 239 802,97	45,127307	34,733386	Метод спутниковых геодезических измерений (определений)	0,25
18 950	4 990 263,49	5 239 810,28	45,127231	34,733480	Метод спутниковых геодезических измерений (определений)	0,25
18 951	4 990 259,34	5 239 814,49	45,127194	34,733534	Метод спутниковых геодезических измерений (определений)	0,25
18 952	4 990 256,66	5 239 815,40	45,127170	34,733546	Метод спутниковых геодезических измерений (определений)	0,25
18 953	4 990 253,88	5 239 814,44	45,127145	34,733534	Метод спутниковых геодезических измерений (определений)	0,25
18 954	4 990 247,27	5 239 808,94	45,127085	34,733465	Метод спутниковых геодезических измерений (определений)	0,25
18 955	4 990 242,30	5 239 806,06	45,127040	34,733429	Метод спутниковых геодезических измерений (определений)	0,25
18 956	4 990 222,70	5 239 797,86	45,126863	34,733327	Метод спутниковых геодезических измерений (определений)	0,25
18 957	4 990 211,62	5 239 794,61	45,126763	34,733287	Метод спутниковых геодезических измерений (определений)	0,25

(1)	(2)	(3)	(4)	(5)	(6)	(7)
18 958	4 990 206,28	5 239 793,63	45,126715	34,733275	Метод спутниковых геодезических измерений (определений)	0,25
18 959	4 990 202,42	5 239 791,51	45,126680	34,733249	Метод спутниковых геодезических измерений (определений)	0,25
18 960	4 990 197,44	5 239 790,00	45,126635	34,733230	Метод спутниковых геодезических измерений (определений)	0,25
18 961	4 990 192,32	5 239 789,69	45,126589	34,733227	Метод спутниковых геодезических измерений (определений)	0,25
18 962	4 990 188,90	5 239 787,93	45,126558	34,733205	Метод спутниковых геодезических измерений (определений)	0,25
18 963	4 990 185,15	5 239 783,91	45,126524	34,733154	Метод спутниковых геодезических измерений (определений)	0,25
18 964	4 990 181,96	5 239 781,04	45,126495	34,733118	Метод спутниковых геодезических измерений (определений)	0,25
18 965	4 990 170,79	5 239 775,72	45,126394	34,733052	Метод спутниковых геодезических измерений (определений)	0,25
18 966	4 990 158,04	5 239 771,75	45,126279	34,733003	Метод спутниковых геодезических измерений (определений)	0,25
18 967	4 990 148,40	5 239 767,64	45,126192	34,732952	Метод спутниковых геодезических измерений (определений)	0,25
18 968	4 990 118,51	5 239 756,59	45,125922	34,732815	Метод спутниковых геодезических измерений (определений)	0,25
18 969	4 990 097,22	5 239 750,50	45,125730	34,732740	Метод спутниковых геодезических измерений (определений)	0,25
18 970	4 990 078,17	5 239 744,39	45,125558	34,732665	Метод спутниковых геодезических измерений (определений)	0,25
18 971	4 990 059,67	5 239 736,91	45,125391	34,732572	Метод спутниковых геодезических измерений (определений)	0,25
18 972	4 990 045,61	5 239 730,89	45,125264	34,732497	Метод спутниковых геодезических измерений (определений)	0,25
18 973	4 990 035,33	5 239 726,29	45,125171	34,732440	Метод спутниковых геодезических измерений (определений)	0,25

(1)	(2)	(3)	(4)	(5)	(6)	(7)
18 974	4 990 020,16	5 239 720,03	45,125034	34,732362	Метод спутниковых геодезических измерений (определений)	0,25
18 975	4 990 013,06	5 239 718,28	45,124970	34,732341	Метод спутниковых геодезических измерений (определений)	0,25
18 976	4 989 980,99	5 239 712,57	45,124681	34,732272	Метод спутниковых геодезических измерений (определений)	0,25
18 977	4 989 958,71	5 239 706,83	45,124480	34,732202	Метод спутниковых геодезических измерений (определений)	0,25
18 978	4 989 946,31	5 239 702,47	45,124368	34,732148	Метод спутниковых геодезических измерений (определений)	0,25
18 979	4 989 938,25	5 239 697,21	45,124295	34,732082	Метод спутниковых геодезических измерений (определений)	0,25
18 980	4 989 912,08	5 239 677,05	45,124058	34,731829	Метод спутниковых геодезических измерений (определений)	0,25
18 981	4 989 897,97	5 239 665,98	45,123930	34,731690	Метод спутниковых геодезических измерений (определений)	0,25
18 982	4 989 894,34	5 239 661,30	45,123897	34,731631	Метод спутниковых геодезических измерений (определений)	0,25
18 983	4 989 889,22	5 239 651,16	45,123850	34,731503	Метод спутниковых геодезических измерений (определений)	0,25
18 984	4 989 881,45	5 239 637,98	45,123779	34,731336	Метод спутниковых геодезических измерений (определений)	0,25
18 985	4 989 874,74	5 239 629,32	45,123718	34,731227	Метод спутниковых геодезических измерений (определений)	0,25
18 986	4 989 867,69	5 239 623,43	45,123654	34,731153	Метод спутниковых геодезических измерений (определений)	0,25
18 987	4 989 859,84	5 239 619,50	45,123583	34,731104	Метод спутниковых геодезических измерений (определений)	0,25
18 988	4 989 849,75	5 239 616,79	45,123492	34,731071	Метод спутниковых геодезических измерений (определений)	0,25
18 989	4 989 828,69	5 239 611,02	45,123302	34,731000	Метод спутниковых геодезических измерений (определений)	0,25

(1)	(2)	(3)	(4)	(5)	(6)	(7)
18 990	4 989 819,71	5 239 608,02	45,123221	34,730963	Метод спутниковых геодезических измерений (определений)	0,25
18 991	4 989 811,20	5 239 603,94	45,123144	34,730912	Метод спутниковых геодезических измерений (определений)	0,25
18 992	4 989 803,89	5 239 600,64	45,123078	34,730871	Метод спутниковых геодезических измерений (определений)	0,25
18 993	4 989 797,84	5 239 597,52	45,123024	34,730832	Метод спутниковых геодезических измерений (определений)	0,25
18 994	4 989 780,91	5 239 590,02	45,122871	34,730739	Метод спутниковых геодезических измерений (определений)	0,25
18 995	4 989 783,51	5 239 583,93	45,122893	34,730661	Метод спутниковых геодезических измерений (определений)	0,25
18 996	4 989 783,75	5 239 580,96	45,122895	34,730623	Метод спутниковых геодезических измерений (определений)	0,25
18 997	4 989 783,04	5 239 577,81	45,122889	34,730583	Метод спутниковых геодезических измерений (определений)	0,25
18 998	4 989 781,07	5 239 574,67	45,122871	34,730544	Метод спутниковых геодезических измерений (определений)	0,25
18 999	4 989 778,55	5 239 572,67	45,122848	34,730519	Метод спутниковых геодезических измерений (определений)	0,25
19 000	4 989 774,35	5 239 570,39	45,122810	34,730490	Метод спутниковых геодезических измерений (определений)	0,25
19 001	4 989 763,01	5 239 565,21	45,122707	34,730426	Метод спутниковых геодезических измерений (определений)	0,25
19 002	4 989 750,19	5 239 559,51	45,122592	34,730355	Метод спутниковых геодезических измерений (определений)	0,25
19 003	4 989 738,84	5 239 554,33	45,122489	34,730290	Метод спутниковых геодезических измерений (определений)	0,25
19 004	4 989 731,80	5 239 550,69	45,122425	34,730245	Метод спутниковых геодезических измерений (определений)	0,25
19 005	4 989 727,69	5 239 549,26	45,122388	34,730227	Метод спутниковых геодезических измерений (определений)	0,25

(1)	(2)	(3)	(4)	(5)	(6)	(7)
19 006	4 989 722,02	5 239 547,85	45,122337	34,730210	Метод спутниковых геодезических измерений (определений)	0,25
19 007	4 989 715,07	5 239 545,78	45,122274	34,730185	Метод спутниковых геодезических измерений (определений)	0,25
19 008	4 989 708,66	5 239 543,39	45,122217	34,730155	Метод спутниковых геодезических измерений (определений)	0,25
19 009	4 989 701,94	5 239 540,38	45,122156	34,730118	Метод спутниковых геодезических измерений (определений)	0,25
19 010	4 989 694,69	5 239 536,51	45,122090	34,730069	Метод спутниковых геодезических измерений (определений)	0,25
19 011	4 989 685,45	5 239 531,87	45,122007	34,730011	Метод спутниковых геодезических измерений (определений)	0,25
19 012	4 989 679,88	5 239 528,67	45,121956	34,729971	Метод спутниковых геодезических измерений (определений)	0,25
19 013	4 989 676,42	5 239 526,63	45,121925	34,729946	Метод спутниковых геодезических измерений (определений)	0,25
19 014	4 989 672,53	5 239 524,77	45,121890	34,729923	Метод спутниковых геодезических измерений (определений)	0,25
19 015	4 989 662,64	5 239 521,62	45,121801	34,729884	Метод спутниковых геодезических измерений (определений)	0,25
19 016	4 989 653,28	5 239 518,70	45,121716	34,729848	Метод спутниковых геодезических измерений (определений)	0,25
19 017	4 989 647,07	5 239 517,17	45,121660	34,729829	Метод спутниковых геодезических измерений (определений)	0,25
19 018	4 989 638,11	5 239 515,69	45,121579	34,729812	Метод спутниковых геодезических измерений (определений)	0,25
19 019	4 989 630,32	5 239 514,68	45,121509	34,729800	Метод спутниковых геодезических измерений (определений)	0,25
19 020	4 989 622,50	5 239 513,93	45,121439	34,729791	Метод спутниковых геодезических измерений (определений)	0,25
19 021	4 989 615,97	5 239 513,45	45,121380	34,729786	Метод спутниковых геодезических измерений (определений)	0,25

(1)	(2)	(3)	(4)	(5)	(6)	(7)
19 022	4 989 609,86	5 239 512,33	45,121325	34,729772	Метод спутниковых геодезических измерений (определений)	0,25
19 023	4 989 597,11	5 239 509,16	45,121210	34,729733	Метод спутниковых геодезических измерений (определений)	0,25
19 024	4 989 584,63	5 239 506,40	45,121097	34,729700	Метод спутниковых геодезических измерений (определений)	0,25
19 025	4 989 573,16	5 239 503,46	45,120994	34,729664	Метод спутниковых геодезических измерений (определений)	0,25
19 026	4 989 567,07	5 239 501,28	45,120939	34,729637	Метод спутниковых геодезических измерений (определений)	0,25
19 027	4 989 560,34	5 239 497,95	45,120878	34,729595	Метод спутниковых геодезических измерений (определений)	0,25
19 028	4 989 555,09	5 239 495,59	45,120831	34,729566	Метод спутниковых геодезических измерений (определений)	0,25
19 029	4 989 551,40	5 239 494,16	45,120797	34,729548	Метод спутниковых геодезических измерений (определений)	0,25
19 030	4 989 543,19	5 239 492,30	45,120723	34,729526	Метод спутниковых геодезических измерений (определений)	0,25
19 031	4 989 537,03	5 239 491,07	45,120668	34,729511	Метод спутниковых геодезических измерений (определений)	0,25
19 032	4 989 533,68	5 239 489,14	45,120637	34,729487	Метод спутниковых геодезических измерений (определений)	0,25
19 033	4 989 530,54	5 239 486,37	45,120609	34,729452	Метод спутниковых геодезических измерений (определений)	0,25
19 034	4 989 527,70	5 239 484,44	45,120583	34,729428	Метод спутниковых геодезических измерений (определений)	0,25
19 035	4 989 521,69	5 239 481,84	45,120529	34,729395	Метод спутниковых геодезических измерений (определений)	0,25
19 036	4 989 518,64	5 239 479,29	45,120501	34,729363	Метод спутниковых геодезических измерений (определений)	0,25
19 037	4 989 516,55	5 239 477,79	45,120482	34,729345	Метод спутниковых геодезических измерений (определений)	0,25

(1)	(2)	(3)	(4)	(5)	(6)	(7)
19 038	4 989 511,71	5 239 475,31	45,120439	34,729314	Метод спутниковых геодезических измерений (определений)	0,25
19 039	4 989 508,99	5 239 473,07	45,120414	34,729285	Метод спутниковых геодезических измерений (определений)	0,25
19 040	4 989 507,12	5 239 470,48	45,120397	34,729253	Метод спутниковых геодезических измерений (определений)	0,25
19 041	4 989 503,26	5 239 464,75	45,120362	34,729180	Метод спутниковых геодезических измерений (определений)	0,25
19 042	4 989 499,54	5 239 459,64	45,120328	34,729116	Метод спутниковых геодезических измерений (определений)	0,25
19 043	4 989 496,25	5 239 456,07	45,120298	34,729071	Метод спутниковых геодезических измерений (определений)	0,25
19 044	4 989 492,12	5 239 452,58	45,120260	34,729027	Метод спутниковых геодезических измерений (определений)	0,25
19 045	4 989 486,90	5 239 449,13	45,120213	34,728984	Метод спутниковых геодезических измерений (определений)	0,25
19 046	4 989 480,48	5 239 444,99	45,120155	34,728932	Метод спутниковых геодезических измерений (определений)	0,25
19 047	4 989 477,81	5 239 442,78	45,120131	34,728904	Метод спутниковых геодезических измерений (определений)	0,25
19 048	4 989 474,06	5 239 438,75	45,120097	34,728854	Метод спутниковых геодезических измерений (определений)	0,25
19 049	4 989 469,82	5 239 434,48	45,120058	34,728800	Метод спутниковых геодезических измерений (определений)	0,25
19 050	4 989 466,26	5 239 431,60	45,120026	34,728764	Метод спутниковых геодезических измерений (определений)	0,25
19 051	4 989 464,31	5 239 430,36	45,120008	34,728748	Метод спутниковых геодезических измерений (определений)	0,25
19 052	4 989 461,64	5 239 429,08	45,119984	34,728732	Метод спутниковых геодезических измерений (определений)	0,25
19 053	4 989 457,44	5 239 426,66	45,119946	34,728702	Метод спутниковых геодезических измерений (определений)	0,25

(1)	(2)	(3)	(4)	(5)	(6)	(7)
19 054	4 989 451,68	5 239 422,50	45,119894	34,728650	Метод спутниковых геодезических измерений (определений)	0,25
19 055	4 989 447,16	5 239 419,83	45,119853	34,728616	Метод спутниковых геодезических измерений (определений)	0,25
19 056	4 989 442,67	5 239 416,07	45,119812	34,728569	Метод спутниковых геодезических измерений (определений)	0,25
19 057	4 989 439,90	5 239 413,55	45,119787	34,728537	Метод спутниковых геодезических измерений (определений)	0,25
19 058	4 989 437,39	5 239 411,20	45,119764	34,728508	Метод спутниковых геодезических измерений (определений)	0,25
19 059	4 989 435,40	5 239 409,89	45,119746	34,728492	Метод спутниковых геодезических измерений (определений)	0,25
19 060	4 989 433,09	5 239 408,53	45,119726	34,728475	Метод спутниковых геодезических измерений (определений)	0,25
19 061	4 989 430,51	5 239 407,29	45,119702	34,728459	Метод спутниковых геодезических измерений (определений)	0,25
19 062	4 989 427,63	5 239 405,47	45,119676	34,728436	Метод спутниковых геодезических измерений (определений)	0,25
19 063	4 989 425,07	5 239 403,43	45,119653	34,728411	Метод спутниковых геодезических измерений (определений)	0,25
19 064	4 989 422,44	5 239 401,88	45,119629	34,728391	Метод спутниковых геодезических измерений (определений)	0,25
19 065	4 989 419,66	5 239 401,07	45,119604	34,728381	Метод спутниковых геодезических измерений (определений)	0,25
19 066	4 989 416,97	5 239 400,89	45,119580	34,728379	Метод спутниковых геодезических измерений (определений)	0,25
19 067	4 989 409,33	5 239 402,10	45,119511	34,728396	Метод спутниковых геодезических измерений (определений)	0,25
19 068	4 989 406,52	5 239 403,66	45,119486	34,728416	Метод спутниковых геодезических измерений (определений)	0,25
19 069	4 989 404,83	5 239 406,25	45,119471	34,728449	Метод спутниковых геодезических измерений (определений)	0,25

(1)	(2)	(3)	(4)	(5)	(6)	(7)
19 070	4 989 403,88	5 239 409,87	45,119463	34,728495	Метод спутниковых геодезических измерений (определений)	0,25
19 071	4 989 402,44	5 239 411,81	45,119450	34,728520	Метод спутниковых геодезических измерений (определений)	0,25
19 072	4 989 400,53	5 239 412,75	45,119433	34,728532	Метод спутниковых геодезических измерений (определений)	0,25
19 073	4 989 398,21	5 239 412,76	45,119412	34,728533	Метод спутниковых геодезических измерений (определений)	0,25
19 074	4 989 392,88	5 239 412,39	45,119364	34,728528	Метод спутниковых геодезических измерений (определений)	0,25
19 075	4 989 385,91	5 239 411,42	45,119301	34,728517	Метод спутниковых геодезических измерений (определений)	0,25
19 076	4 989 378,13	5 239 410,73	45,119231	34,728509	Метод спутниковых геодезических измерений (определений)	0,25
19 077	4 989 371,26	5 239 409,24	45,119169	34,728491	Метод спутниковых геодезических измерений (определений)	0,25
19 078	4 989 365,18	5 239 405,33	45,119114	34,728442	Метод спутниковых геодезических измерений (определений)	0,25
19 079	4 989 360,12	5 239 399,53	45,119068	34,728369	Метод спутниковых геодезических измерений (определений)	0,25
19 080	4 989 354,52	5 239 392,48	45,119017	34,728280	Метод спутниковых геодезических измерений (определений)	0,25
19 081	4 989 347,59	5 239 384,63	45,118954	34,728181	Метод спутниковых геодезических измерений (определений)	0,25
19 082	4 989 341,42	5 239 379,21	45,118898	34,728113	Метод спутниковых геодезических измерений (определений)	0,25
19 083	4 989 329,49	5 239 372,24	45,118790	34,728026	Метод спутниковых геодезических измерений (определений)	0,25
19 084	4 989 309,71	5 239 359,47	45,118611	34,727866	Метод спутниковых геодезических измерений (определений)	0,25
19 085	4 989 297,80	5 239 349,90	45,118503	34,727746	Метод спутниковых геодезических измерений (определений)	0,25

(1)	(2)	(3)	(4)	(5)	(6)	(7)
19 086	4 989 289,07	5 239 344,46	45,118424	34,727678	Метод спутниковых геодезических измерений (определений)	0,25
19 087	4 989 268,27	5 239 333,89	45,118236	34,727546	Метод спутниковых геодезических измерений (определений)	0,25
19 088	4 989 248,72	5 239 322,52	45,118059	34,727404	Метод спутниковых геодезических измерений (определений)	0,25
19 089	4 989 235,32	5 239 316,98	45,117938	34,727335	Метод спутниковых геодезических измерений (определений)	0,25
19 090	4 989 221,03	5 239 311,31	45,117809	34,727265	Метод спутниковых геодезических измерений (определений)	0,25
19 091	4 989 183,47	5 239 299,23	45,117470	34,727116	Метод спутниковых геодезических измерений (определений)	0,25
19 092	4 989 172,50	5 239 295,13	45,117371	34,727065	Метод спутниковых геодезических измерений (определений)	0,25
19 093	4 989 155,00	5 239 290,32	45,117213	34,727006	Метод спутниковых геодезических измерений (определений)	0,25
19 094	4 989 140,81	5 239 286,07	45,117085	34,726954	Метод спутниковых геодезических измерений (определений)	0,25
19 095	4 989 125,38	5 239 283,57	45,116946	34,726924	Метод спутниковых геодезических измерений (определений)	0,25
19 096	4 989 096,29	5 239 281,09	45,116684	34,726896	Метод спутниковых геодезических измерений (определений)	0,25
19 097	4 989 064,19	5 239 278,52	45,116395	34,726867	Метод спутниковых геодезических измерений (определений)	0,25
19 098	4 989 058,97	5 239 278,61	45,116348	34,726869	Метод спутниковых геодезических измерений (определений)	0,25
19 099	4 989 053,18	5 239 279,51	45,116296	34,726881	Метод спутниковых геодезических измерений (определений)	0,25
19 100	4 989 048,74	5 239 278,28	45,116256	34,726866	Метод спутниковых геодезических измерений (определений)	0,25
19 101	4 989 042,52	5 239 277,91	45,116200	34,726862	Метод спутниковых геодезических измерений (определений)	0,25

(1)	(2)	(3)	(4)	(5)	(6)	(7)
19 102	4 989 038,18	5 239 279,43	45,116161	34,726882	Метод спутниковых геодезических измерений (определений)	0,25
19 103	4 988 992,66	5 239 274,20	45,115751	34,726821	Метод спутниковых геодезических измерений (определений)	0,25
19 104	4 988 989,31	5 239 274,79	45,115721	34,726829	Метод спутниковых геодезических измерений (определений)	0,25
19 105	4 988 986,51	5 239 277,20	45,115696	34,726860	Метод спутниковых геодезических измерений (определений)	0,25
19 106	4 988 984,36	5 239 280,64	45,115677	34,726904	Метод спутниковых геодезических измерений (определений)	0,25
19 107	4 988 982,35	5 239 282,43	45,115659	34,726927	Метод спутниковых геодезических измерений (определений)	0,25
19 108	4 988 979,44	5 239 283,91	45,115633	34,726946	Метод спутниковых геодезических измерений (определений)	0,25
19 109	4 988 976,87	5 239 286,18	45,115610	34,726975	Метод спутниковых геодезических измерений (определений)	0,25
19 110	4 988 975,17	5 239 289,39	45,115595	34,727016	Метод спутниковых геодезических измерений (определений)	0,25
19 111	4 988 971,95	5 239 301,32	45,115567	34,727168	Метод спутниковых геодезических измерений (определений)	0,25
19 112	4 988 967,31	5 239 321,11	45,115527	34,727420	Метод спутниковых геодезических измерений (определений)	0,25
19 113	4 988 961,46	5 239 340,57	45,115476	34,727668	Метод спутниковых геодезических измерений (определений)	0,25
19 114	4 988 957,24	5 239 352,00	45,115439	34,727814	Метод спутниковых геодезических измерений (определений)	0,25
19 115	4 988 952,82	5 239 360,71	45,115400	34,727925	Метод спутниковых геодезических измерений (определений)	0,25
19 116	4 988 950,00	5 239 364,60	45,115375	34,727975	Метод спутниковых геодезических измерений (определений)	0,25
19 117	4 988 947,77	5 239 365,99	45,115355	34,727993	Метод спутниковых геодезических измерений (определений)	0,25

(1)	(2)	(3)	(4)	(5)	(6)	(7)
19 118	4 988 945,33	5 239 365,65	45,115333	34,727989	Метод спутниковых геодезических измерений (определений)	0,25
19 119	4 988 943,11	5 239 364,08	45,115313	34,727969	Метод спутниковых геодезических измерений (определений)	0,25
19 120	4 988 935,65	5 239 354,18	45,115245	34,727844	Метод спутниковых геодезических измерений (определений)	0,25
19 121	4 988 933,45	5 239 351,86	45,115225	34,727815	Метод спутниковых геодезических измерений (определений)	0,25
19 122	4 988 930,36	5 239 349,87	45,115197	34,727790	Метод спутниковых геодезических измерений (определений)	0,25
19 123	4 988 928,14	5 239 348,35	45,115177	34,727771	Метод спутниковых геодезических измерений (определений)	0,25
19 124	4 988 923,23	5 239 338,92	45,115132	34,727652	Метод спутниковых геодезических измерений (определений)	0,25
19 125	4 988 916,93	5 239 324,70	45,115074	34,727472	Метод спутниковых геодезических измерений (определений)	0,25
19 126	4 988 910,74	5 239 309,32	45,115017	34,727277	Метод спутниковых геодезических измерений (определений)	0,25
19 127	4 988 908,12	5 239 304,34	45,114993	34,727214	Метод спутниковых геодезических измерений (определений)	0,25
19 128	4 988 905,28	5 239 299,66	45,114967	34,727155	Метод спутниковых геодезических измерений (определений)	0,25
19 129	4 988 903,21	5 239 295,08	45,114948	34,727097	Метод спутниковых геодезических измерений (определений)	0,25
19 130	4 988 895,83	5 239 275,55	45,114880	34,726850	Метод спутниковых геодезических измерений (определений)	0,25
19 131	4 988 889,88	5 239 258,18	45,114825	34,726630	Метод спутниковых геодезических измерений (определений)	0,25
19 132	4 988 884,47	5 239 243,11	45,114775	34,726439	Метод спутниковых геодезических измерений (определений)	0,25
19 133	4 988 881,86	5 239 237,51	45,114751	34,726368	Метод спутниковых геодезических измерений (определений)	0,25

(1)	(2)	(3)	(4)	(5)	(6)	(7)
19 134	4 988 878,79	5 239 232,74	45,114723	34,726308	Метод спутниковых геодезических измерений (определений)	0,25
19 135	4 988 874,84	5 239 227,83	45,114687	34,726246	Метод спутниковых геодезических измерений (определений)	0,25
19 136	4 988 869,44	5 239 223,05	45,114638	34,726186	Метод спутниковых геодезических измерений (определений)	0,25
19 137	4 988 864,36	5 239 219,63	45,114592	34,726143	Метод спутниковых геодезических измерений (определений)	0,25
19 138	4 988 847,55	5 239 210,40	45,114440	34,726028	Метод спутниковых геодезических измерений (определений)	0,25
19 139	4 988 810,29	5 239 191,15	45,114103	34,725788	Метод спутниковых геодезических измерений (определений)	0,25
19 140	4 988 773,78	5 239 172,07	45,113773	34,725550	Метод спутниковых геодезических измерений (определений)	0,25
19 141	4 988 769,93	5 239 169,46	45,113738	34,725517	Метод спутниковых геодезических измерений (определений)	0,25
19 142	4 988 765,30	5 239 165,39	45,113696	34,725466	Метод спутниковых геодезических измерений (определений)	0,25
19 143	4 988 756,93	5 239 156,72	45,113620	34,725357	Метод спутниковых геодезических измерений (определений)	0,25
19 144	4 988 753,19	5 239 152,13	45,113586	34,725299	Метод спутниковых геодезических измерений (определений)	0,25
19 145	4 988 746,41	5 239 140,96	45,113524	34,725158	Метод спутниковых геодезических измерений (определений)	0,25
19 146	4 988 743,67	5 239 136,77	45,113499	34,725105	Метод спутниковых геодезических измерений (определений)	0,25
19 147	4 988 740,70	5 239 133,91	45,113472	34,725069	Метод спутниковых геодезических измерений (определений)	0,25
19 148	4 988 737,83	5 239 131,30	45,113446	34,725036	Метод спутниковых геодезических измерений (определений)	0,25
19 149	4 988 734,65	5 239 127,25	45,113417	34,724985	Метод спутниковых геодезических измерений (определений)	0,25

(1)	(2)	(3)	(4)	(5)	(6)	(7)
19 150	4 988 731,03	5 239 121,69	45,113384	34,724915	Метод спутниковых геодезических измерений (определений)	0,25
19 151	4 988 726,12	5 239 113,14	45,113339	34,724807	Метод спутниковых геодезических измерений (определений)	0,25
19 152	4 988 722,72	5 239 108,01	45,113308	34,724742	Метод спутниковых геодезических измерений (определений)	0,25
19 153	4 988 717,89	5 239 101,98	45,113264	34,724666	Метод спутниковых геодезических измерений (определений)	0,25
19 154	4 988 711,20	5 239 092,63	45,113203	34,724548	Метод спутниковых геодезических измерений (определений)	0,25
19 155	4 988 708,46	5 239 087,11	45,113178	34,724478	Метод спутниковых геодезических измерений (определений)	0,25
19 156	4 988 706,51	5 239 082,12	45,113160	34,724415	Метод спутниковых геодезических измерений (определений)	0,25
19 157	4 988 705,24	5 239 076,28	45,113148	34,724341	Метод спутниковых геодезических измерений (определений)	0,25
19 158	4 988 702,94	5 239 061,15	45,113126	34,724149	Метод спутниковых геодезических измерений (определений)	0,25
19 159	4 988 700,17	5 239 037,75	45,113099	34,723852	Метод спутниковых геодезических измерений (определений)	0,25
19 160	4 988 697,60	5 239 015,21	45,113074	34,723566	Метод спутниковых геодезических измерений (определений)	0,25
19 161	4 988 696,04	5 239 003,77	45,113059	34,723421	Метод спутниковых геодезических измерений (определений)	0,25
19 162	4 988 694,05	5 238 991,71	45,113040	34,723268	Метод спутниковых геодезических измерений (определений)	0,25
19 163	4 988 691,63	5 238 976,76	45,113017	34,723078	Метод спутниковых геодезических измерений (определений)	0,25
19 164	4 988 690,53	5 238 964,14	45,113006	34,722918	Метод спутниковых геодезических измерений (определений)	0,25
19 165	4 988 687,47	5 238 947,28	45,112977	34,722704	Метод спутниковых геодезических измерений (определений)	0,25

(1)	(2)	(3)	(4)	(5)	(6)	(7)
19 166	4 988 685,27	5 238 933,95	45,112956	34,722535	Метод спутниковых геодезических измерений (определений)	0,25
19 167	4 988 682,08	5 238 918,10	45,112926	34,722334	Метод спутниковых геодезических измерений (определений)	0,25
19 168	4 988 680,75	5 238 907,55	45,112913	34,722200	Метод спутниковых геодезических измерений (определений)	0,25
19 169	4 988 678,58	5 238 902,01	45,112893	34,722130	Метод спутниковых геодезических измерений (определений)	0,25
19 170	4 988 672,98	5 238 894,87	45,112842	34,722040	Метод спутниковых геодезических измерений (определений)	0,25
19 171	4 988 666,49	5 238 887,58	45,112783	34,721948	Метод спутниковых геодезических измерений (определений)	0,25
19 172	4 988 649,47	5 238 864,90	45,112628	34,721662	Метод спутниковых геодезических измерений (определений)	0,25
19 173	4 988 635,54	5 238 846,20	45,112501	34,721426	Метод спутниковых геодезических измерений (определений)	0,25
19 174	4 988 621,51	5 238 827,09	45,112373	34,721185	Метод спутниковых геодезических измерений (определений)	0,25
19 175	4 988 610,09	5 238 810,95	45,112269	34,720981	Метод спутниковых геодезических измерений (определений)	0,25
19 176	4 988 594,40	5 238 789,85	45,112126	34,720715	Метод спутниковых геодезических измерений (определений)	0,25
19 177	4 988 580,90	5 238 773,52	45,112003	34,720509	Метод спутниковых геодезических измерений (определений)	0,25
19 178	4 988 571,14	5 238 759,31	45,111914	34,720330	Метод спутниковых геодезических измерений (определений)	0,25
19 179	4 988 562,93	5 238 746,17	45,111839	34,720164	Метод спутниковых геодезических измерений (определений)	0,25
19 180	4 988 556,34	5 238 738,24	45,111779	34,720064	Метод спутниковых геодезических измерений (определений)	0,25
19 181	4 988 544,68	5 238 725,71	45,111673	34,719906	Метод спутниковых геодезических измерений (определений)	0,25

(1)	(2)	(3)	(4)	(5)	(6)	(7)
19 182	4 988 535,21	5 238 717,18	45,111587	34,719799	Метод спутниковых геодезических измерений (определений)	0,25
19 183	4 988 518,21	5 238 703,72	45,111433	34,719630	Метод спутниковых геодезических измерений (определений)	0,25
19 184	4 988 508,63	5 238 695,05	45,111346	34,719521	Метод спутниковых геодезических измерений (определений)	0,25
19 185	4 988 491,91	5 238 677,18	45,111194	34,719296	Метод спутниковых геодезических измерений (определений)	0,25
19 186	4 988 471,40	5 238 659,84	45,111008	34,719078	Метод спутниковых геодезических измерений (определений)	0,25
19 187	4 988 466,90	5 238 654,58	45,110967	34,719012	Метод спутниковых геодезических измерений (определений)	0,25
19 188	4 988 465,51	5 238 647,80	45,110954	34,718926	Метод спутниковых геодезических измерений (определений)	0,25
19 189	4 988 464,85	5 238 635,92	45,110947	34,718775	Метод спутниковых геодезических измерений (определений)	0,25
19 190	4 988 462,96	5 238 624,34	45,110929	34,718628	Метод спутниковых геодезических измерений (определений)	0,25
19 191	4 988 460,98	5 238 610,47	45,110910	34,718452	Метод спутниковых геодезических измерений (определений)	0,25
19 192	4 988 459,88	5 238 598,02	45,110899	34,718294	Метод спутниковых геодезических измерений (определений)	0,25
19 193	4 988 458,30	5 238 589,02	45,110884	34,718180	Метод спутниковых геодезических измерений (определений)	0,25
19 194	4 988 454,60	5 238 581,51	45,110850	34,718085	Метод спутниковых геодезических измерений (определений)	0,25
19 195	4 988 444,95	5 238 568,21	45,110762	34,717917	Метод спутниковых геодезических измерений (определений)	0,25
19 196	4 988 440,36	5 238 559,27	45,110720	34,717804	Метод спутниковых геодезических измерений (определений)	0,25
19 197	4 988 437,35	5 238 549,72	45,110692	34,717683	Метод спутниковых геодезических измерений (определений)	0,25

(1)	(2)	(3)	(4)	(5)	(6)	(7)
19 198	4 988 435,54	5 238 541,12	45,110675	34,717574	Метод спутниковых геодезических измерений (определений)	0,25
19 199	4 988 434,95	5 238 533,41	45,110669	34,717476	Метод спутниковых геодезических измерений (определений)	0,25
19 200	4 988 437,16	5 238 523,82	45,110688	34,717354	Метод спутниковых геодезических измерений (определений)	0,25
19 201	4 988 440,66	5 238 516,92	45,110719	34,717266	Метод спутниковых геодезических измерений (определений)	0,25
19 202	4 988 448,88	5 238 506,37	45,110792	34,717131	Метод спутниковых геодезических измерений (определений)	0,25
19 203	4 988 455,18	5 238 497,70	45,110848	34,717020	Метод спутниковых геодезических измерений (определений)	0,25
19 204	4 988 459,94	5 238 488,77	45,110890	34,716906	Метод спутниковых геодезических измерений (определений)	0,25
19 205	4 988 463,28	5 238 474,69	45,110919	34,716727	Метод спутниковых геодезических измерений (определений)	0,25
19 206	4 988 464,74	5 238 482,04	45,110933	34,716820	Метод спутниковых геодезических измерений (определений)	0,25
19 207	4 988 467,01	5 238 489,41	45,110954	34,716913	Метод спутниковых геодезических измерений (определений)	0,25
19 208	4 988 468,39	5 238 496,47	45,110967	34,717003	Метод спутниковых геодезических измерений (определений)	0,25
19 209	4 988 468,73	5 238 503,06	45,110971	34,717086	Метод спутниковых геодезических измерений (определений)	0,25
19 210	4 988 468,21	5 238 513,14	45,110967	34,717214	Метод спутниковых геодезических измерений (определений)	0,25
19 211	4 988 468,12	5 238 522,48	45,110967	34,717333	Метод спутниковых геодезических измерений (определений)	0,25
19 212	4 988 468,89	5 238 530,72	45,110974	34,717438	Метод спутниковых геодезических измерений (определений)	0,25
19 213	4 988 470,51	5 238 539,71	45,110990	34,717552	Метод спутниковых геодезических измерений (определений)	0,25

(1)	(2)	(3)	(4)	(5)	(6)	(7)
19 214	4 988 473,80	5 238 550,66	45,111020	34,717690	Метод спутниковых геодезических измерений (определений)	0,25
19 215	4 988 475,63	5 238 556,96	45,111037	34,717770	Метод спутниковых геодезических измерений (определений)	0,25
19 216	4 988 477,22	5 238 566,61	45,111053	34,717893	Метод спутниковых геодезических измерений (определений)	0,25
19 217	4 988 480,39	5 238 587,09	45,111083	34,718153	Метод спутниковых геодезических измерений (определений)	0,25
19 218	4 988 483,37	5 238 605,90	45,111111	34,718391	Метод спутниковых геодезических измерений (определений)	0,25
19 219	4 988 485,16	5 238 617,53	45,111128	34,718539	Метод спутниковых геодезических измерений (определений)	0,25
19 220	4 988 487,66	5 238 626,16	45,111152	34,718648	Метод спутниковых геодезических измерений (определений)	0,25
19 221	4 988 490,78	5 238 634,12	45,111180	34,718749	Метод спутниковых геодезических измерений (определений)	0,25
19 222	4 988 495,71	5 238 641,17	45,111225	34,718838	Метод спутниковых геодезических измерений (определений)	0,25
19 223	4 988 501,31	5 238 646,48	45,111276	34,718905	Метод спутниковых геодезических измерений (определений)	0,25
19 224	4 988 507,27	5 238 651,07	45,111330	34,718962	Метод спутниковых геодезических измерений (определений)	0,25
19 225	4 988 517,66	5 238 657,37	45,111424	34,719041	Метод спутниковых геодезических измерений (определений)	0,25
19 226	4 988 543,49	5 238 672,60	45,111658	34,719231	Метод спутниковых геодезических измерений (определений)	0,25
19 227	4 988 575,99	5 238 693,17	45,111952	34,719489	Метод спутниковых геодезических измерений (определений)	0,25
19 228	4 988 611,02	5 238 715,23	45,112269	34,719765	Метод спутниковых геодезических измерений (определений)	0,25
19 229	4 988 645,86	5 238 737,10	45,112585	34,720038	Метод спутниковых геодезических измерений (определений)	0,25

(1)	(2)	(3)	(4)	(5)	(6)	(7)
19 230	4 988 671,02	5 238 752,98	45,112812	34,720237	Метод спутниковых геодезических измерений (определений)	0,25
19 231	4 988 705,83	5 238 775,88	45,113128	34,720524	Метод спутниковых геодезических измерений (определений)	0,25
19 232	4 988 730,57	5 238 792,58	45,113352	34,720733	Метод спутниковых геодезических измерений (определений)	0,25
19 233	4 988 754,29	5 238 807,81	45,113566	34,720924	Метод спутниковых геодезических измерений (определений)	0,25
19 234	4 988 782,40	5 238 826,01	45,113821	34,721151	Метод спутниковых геодезических измерений (определений)	0,25
19 235	4 988 807,60	5 238 842,09	45,114049	34,721353	Метод спутниковых геодезических измерений (определений)	0,25
19 236	4 988 846,01	5 238 865,49	45,114397	34,721645	Метод спутниковых геодезических измерений (определений)	0,25
19 237	4 988 881,04	5 238 886,30	45,114714	34,721905	Метод спутниковых геодезических измерений (определений)	0,25
19 238	4 988 907,03	5 238 903,61	45,114949	34,722122	Метод спутниковых геодезических измерений (определений)	0,25
19 239	4 988 943,37	5 238 925,75	45,115278	34,722399	Метод спутниковых геодезических измерений (определений)	0,25
19 240	4 988 974,94	5 238 944,44	45,115563	34,722633	Метод спутниковых геодезических измерений (определений)	0,25
19 241	4 989 016,21	5 238 969,29	45,115937	34,722944	Метод спутниковых геодезических измерений (определений)	0,25
19 242	4 989 061,30	5 238 995,87	45,116345	34,723276	Метод спутниковых геодезических измерений (определений)	0,25
19 243	4 989 070,47	5 239 002,46	45,116428	34,723358	Метод спутниковых геодезических измерений (определений)	0,25
19 244	4 989 083,96	5 239 010,47	45,116550	34,723459	Метод спутниковых геодезических измерений (определений)	0,25
19 245	4 989 102,60	5 239 022,86	45,116719	34,723614	Метод спутниковых геодезических измерений (определений)	0,25

(1)	(2)	(3)	(4)	(5)	(6)	(7)
19 246	4 989 130,19	5 239 039,37	45,116968	34,723820	Метод спутниковых геодезических измерений (определений)	0,25
19 247	4 989 155,48	5 239 053,73	45,117197	34,724000	Метод спутниковых геодезических измерений (определений)	0,25
19 248	4 989 172,66	5 239 063,14	45,117353	34,724117	Метод спутниковых геодезических измерений (определений)	0,25
19 249	4 989 177,37	5 239 066,29	45,117395	34,724156	Метод спутниковых геодезических измерений (определений)	0,25
19 250	4 989 181,63	5 239 070,21	45,117434	34,724206	Метод спутниковых геодезических измерений (определений)	0,25
19 251	4 989 184,92	5 239 074,18	45,117464	34,724256	Метод спутниковых геодезических измерений (определений)	0,25
19 252	4 989 190,12	5 239 078,43	45,117511	34,724309	Метод спутниковых геодезических измерений (определений)	0,25
19 253	4 989 199,30	5 239 084,12	45,117594	34,724380	Метод спутниковых геодезических измерений (определений)	0,25
19 254	4 989 236,68	5 239 104,74	45,117932	34,724638	Метод спутниковых геодезических измерений (определений)	0,25
19 255	4 989 273,98	5 239 126,81	45,118270	34,724914	Метод спутниковых геодезических измерений (определений)	0,25
19 256	4 989 292,64	5 239 138,36	45,118439	34,725058	Метод спутниковых геодезических измерений (определений)	0,25
19 257	4 989 311,64	5 239 148,78	45,118610	34,725188	Метод спутниковых геодезических измерений (определений)	0,25
19 258	4 989 320,49	5 239 151,71	45,118690	34,725224	Метод спутниковых геодезических измерений (определений)	0,25
19 259	4 989 326,98	5 239 153,85	45,118749	34,725251	Метод спутниковых геодезических измерений (определений)	0,25
19 260	4 989 341,24	5 239 159,47	45,118878	34,725321	Метод спутниковых геодезических измерений (определений)	0,25
19 261	4 989 350,79	5 239 162,33	45,118964	34,725356	Метод спутниковых геодезических измерений (определений)	0,25

(1)	(2)	(3)	(4)	(5)	(6)	(7)
19 262	4 989 373,08	5 239 169,78	45,119165	34,725448	Метод спутниковых геодезических измерений (определений)	0,25
19 263	4 989 401,81	5 239 179,05	45,119424	34,725562	Метод спутниковых геодезических измерений (определений)	0,25
19 264	4 989 424,39	5 239 187,52	45,119628	34,725667	Метод спутниковых геодезических измерений (определений)	0,25
19 265	4 989 456,56	5 239 199,68	45,119919	34,725818	Метод спутниковых геодезических измерений (определений)	0,25
19 266	4 989 495,84	5 239 213,54	45,120273	34,725989	Метод спутниковых геодезических измерений (определений)	0,25
19 267	4 989 537,70	5 239 228,08	45,120651	34,726169	Метод спутниковых геодезических измерений (определений)	0,25
19 268	4 989 642,54	5 239 265,83	45,121598	34,726636	Метод спутниковых геодезических измерений (определений)	0,25
19 269	4 989 736,96	5 239 300,10	45,122450	34,727060	Метод спутниковых геодезических измерений (определений)	0,25
19 270	4 989 814,05	5 239 327,27	45,123146	34,727396	Метод спутниковых геодезических измерений (определений)	0,25
19 271	4 989 856,51	5 239 342,40	45,123530	34,727583	Метод спутниковых геодезических измерений (определений)	0,25
19 272	4 989 874,44	5 239 347,66	45,123691	34,727647	Метод спутниковых геодезических измерений (определений)	0,25
19 273	4 989 890,82	5 239 352,87	45,123839	34,727712	Метод спутниковых геодезических измерений (определений)	0,25
19 274	4 989 905,04	5 239 358,27	45,123968	34,727779	Метод спутниковых геодезических измерений (определений)	0,25
19 275	4 989 916,38	5 239 362,78	45,124070	34,727834	Метод спутниковых геодезических измерений (определений)	0,25
19 276	4 989 927,34	5 239 366,92	45,124169	34,727886	Метод спутниковых геодезических измерений (определений)	0,25
19 277	4 989 943,36	5 239 372,35	45,124314	34,727953	Метод спутниковых геодезических измерений (определений)	0,25

(1)	(2)	(3)	(4)	(5)	(6)	(7)
19 278	4 989 960,58	5 239 378,63	45,124469	34,728031	Метод спутниковых геодезических измерений (определений)	0,25
19 279	4 989 979,09	5 239 385,35	45,124636	34,728114	Метод спутниковых геодезических измерений (определений)	0,25
19 280	4 990 009,02	5 239 395,36	45,124906	34,728237	Метод спутниковых геодезических измерений (определений)	0,25
19 281	4 990 025,62	5 239 401,20	45,125056	34,728309	Метод спутниковых геодезических измерений (определений)	0,25
19 282	4 990 046,42	5 239 409,22	45,125244	34,728409	Метод спутниковых геодезических измерений (определений)	0,25
19 283	4 990 071,88	5 239 418,74	45,125474	34,728527	Метод спутниковых геодезических измерений (определений)	0,25
19 284	4 990 087,70	5 239 423,99	45,125617	34,728592	Метод спутниковых геодезических измерений (определений)	0,25
19 285	4 990 112,60	5 239 431,96	45,125841	34,728690	Метод спутниковых геодезических измерений (определений)	0,25
19 286	4 990 141,20	5 239 441,91	45,126100	34,728813	Метод спутниковых геодезических измерений (определений)	0,25
19 287	4 990 201,12	5 239 460,68	45,126640	34,729044	Метод спутниковых геодезических измерений (определений)	0,25
19 288	4 990 208,51	5 239 462,88	45,126707	34,729071	Метод спутниковых геодезических измерений (определений)	0,25
19 289	4 990 230,42	5 239 468,15	45,126905	34,729136	Метод спутниковых геодезических измерений (определений)	0,25
19 290	4 990 272,14	5 239 477,41	45,127281	34,729248	Метод спутниковых геодезических измерений (определений)	0,25
19 291	4 990 295,90	5 239 481,87	45,127495	34,729302	Метод спутниковых геодезических измерений (определений)	0,25
19 292	4 990 325,58	5 239 487,62	45,127762	34,729371	Метод спутниковых геодезических измерений (определений)	0,25
19 293	4 990 367,31	5 239 496,25	45,128139	34,729476	Метод спутниковых геодезических измерений (определений)	0,25

(1)	(2)	(3)	(4)	(5)	(6)	(7)
19 294	4 990 398,27	5 239 502,86	45,128418	34,729556	Метод спутниковых геодезических измерений (определений)	0,25
19 295	4 990 418,06	5 239 507,07	45,128596	34,729608	Метод спутниковых геодезических измерений (определений)	0,25
19 296	4 990 424,89	5 239 508,00	45,128658	34,729619	Метод спутниковых геодезических измерений (определений)	0,25
19 297	4 990 434,41	5 239 508,52	45,128743	34,729624	Метод спутниковых геодезических измерений (определений)	0,25
19 298	4 990 440,82	5 239 509,61	45,128801	34,729637	Метод спутниковых геодезических измерений (определений)	0,25
19 299	4 990 483,51	5 239 520,55	45,129186	34,729771	Метод спутниковых геодезических измерений (определений)	0,25
19 300	4 990 512,01	5 239 526,33	45,129443	34,729841	Метод спутниковых геодезических измерений (определений)	0,25
19 301	4 990 535,41	5 239 530,77	45,129654	34,729895	Метод спутниковых геодезических измерений (определений)	0,25
19 302	4 990 567,20	5 239 537,20	45,129940	34,729972	Метод спутниковых геодезических измерений (определений)	0,25
19 303	4 990 610,41	5 239 544,77	45,130330	34,730063	Метод спутниковых геодезических измерений (определений)	0,25
19 304	4 990 703,26	5 239 562,31	45,131167	34,730275	Метод спутниковых геодезических измерений (определений)	0,25
19 305	4 990 762,44	5 239 573,21	45,131700	34,730407	Метод спутниковых геодезических измерений (определений)	0,25
19 306	4 990 801,23	5 239 579,70	45,132050	34,730484	Метод спутниковых геодезических измерений (определений)	0,25
19 307	4 990 830,47	5 239 584,23	45,132313	34,730538	Метод спутниковых геодезических измерений (определений)	0,25
19 308	4 990 843,59	5 239 587,68	45,132432	34,730581	Метод спутниковых геодезических измерений (определений)	0,25
19 309	4 990 853,54	5 239 591,72	45,132521	34,730631	Метод спутниковых геодезических измерений (определений)	0,25

(1)	(2)	(3)	(4)	(5)	(6)	(7)
19 310	4 990 861,21	5 239 596,01	45,132591	34,730684	Метод спутниковых геодезических измерений (определений)	0,25
19 311	4 990 867,59	5 239 601,88	45,132649	34,730758	Метод спутниковых геодезических измерений (определений)	0,25
19 312	4 990 871,21	5 239 607,03	45,132682	34,730823	Метод спутниковых геодезических измерений (определений)	0,25
19 313	4 990 874,42	5 239 613,39	45,132711	34,730904	Метод спутниковых геодезических измерений (определений)	0,25
19 314	4 990 875,67	5 239 619,42	45,132723	34,730980	Метод спутниковых геодезических измерений (определений)	0,25
19 315	4 990 875,70	5 239 626,01	45,132724	34,731064	Метод спутниковых геодезических измерений (определений)	0,25
19 316	4 990 874,07	5 239 644,17	45,132711	34,731295	Метод спутниковых геодезических измерений (определений)	0,25
19 317	4 990 872,87	5 239 657,87	45,132701	34,731469	Метод спутниковых геодезических измерений (определений)	0,25
19 318	4 990 872,09	5 239 674,06	45,132695	34,731675	Метод спутниковых геодезических измерений (определений)	0,25
19 319	4 990 870,63	5 239 704,66	45,132685	34,732064	Метод спутниковых геодезических измерений (определений)	0,25
19 320	4 990 867,63	5 239 765,38	45,132663	34,732836	Метод спутниковых геодезических измерений (определений)	0,25
19 321	4 990 865,56	5 239 807,79	45,132648	34,733376	Метод спутниковых геодезических измерений (определений)	0,25
19 322	4 990 864,48	5 239 822,00	45,132640	34,733557	Метод спутниковых геодезических измерений (определений)	0,25
19 323	4 990 863,67	5 239 830,53	45,132633	34,733665	Метод спутниковых геодезических измерений (определений)	0,25
19 324	4 990 862,63	5 239 839,46	45,132624	34,733779	Метод спутниковых геодезических измерений (определений)	0,25
19 325	4 990 861,57	5 239 848,82	45,132616	34,733898	Метод спутниковых геодезических измерений (определений)	0,25

(1)	(2)	(3)	(4)	(5)	(6)	(7)
19 326	4 990 860,97	5 239 854,06	45,132611	34,733964	Метод спутниковых геодезических измерений (определений)	0,25
19 327	4 990 856,48	5 239 852,33	45,132570	34,733943	Метод спутниковых геодезических измерений (определений)	0,25
19 328	4 990 851,04	5 239 852,53	45,132521	34,733946	Метод спутниковых геодезических измерений (определений)	0,25
19 329	4 990 842,90	5 239 854,32	45,132448	34,733970	Метод спутниковых геодезических измерений (определений)	0,25
19 330	4 990 834,55	5 239 856,29	45,132373	34,733996	Метод спутниковых геодезических измерений (определений)	0,25
19 331	4 990 828,21	5 239 857,50	45,132316	34,734012	Метод спутниковых геодезических измерений (определений)	0,25
19 332	4 990 822,21	5 239 857,92	45,132262	34,734018	Метод спутниковых геодезических измерений (определений)	0,25
19 333	4 990 817,85	5 239 859,30	45,132223	34,734036	Метод спутниковых геодезических измерений (определений)	0,25
19 334	4 990 806,54	5 239 867,43	45,132122	34,734141	Метод спутниковых геодезических измерений (определений)	0,25
19 335	4 990 796,62	5 239 870,96	45,132033	34,734187	Метод спутниковых геодезических измерений (определений)	0,25
19 336	4 990 482,03	5 239 816,44	45,129198	34,733532	Метод спутниковых геодезических измерений (определений)	0,25
19 337	4 990 469,24	5 239 810,96	45,129083	34,733464	Метод спутниковых геодезических измерений (определений)	0,25
19 338	4 990 442,79	5 239 796,39	45,128843	34,733282	Метод спутниковых геодезических измерений (определений)	0,25
19 339	4 990 433,85	5 239 789,59	45,128762	34,733196	Метод спутниковых геодезических измерений (определений)	0,25
19 340	4 990 419,43	5 239 780,47	45,128632	34,733082	Метод спутниковых геодезических измерений (определений)	0,25
19 341	4 990 401,14	5 239 770,88	45,128466	34,732963	Метод спутниковых геодезических измерений (определений)	0,25

(1)	(2)	(3)	(4)	(5)	(6)	(7)
19 342	4 990 388,63	5 239 766,32	45,128353	34,732906	Метод спутниковых геодезических измерений (определений)	0,25
19 343	4 990 372,57	5 239 761,66	45,128209	34,732849	Метод спутниковых геодезических измерений (определений)	0,25
19 344	4 990 351,05	5 239 755,49	45,128014	34,732773	Метод спутниковых геодезических измерений (определений)	0,25
19 345	4 990 319,90	5 239 748,62	45,127734	34,732689	Метод спутниковых геодезических измерений (определений)	0,25
19 346	4 990 299,04	5 239 746,36	45,127546	34,732663	Метод спутниковых геодезических измерений (определений)	0,25
19 347	4 990 281,69	5 239 747,27	45,127390	34,732677	Метод спутниковых геодезических измерений (определений)	0,25
19 348	4 990 265,93	5 239 750,78	45,127248	34,732723	Метод спутниковых геодезических измерений (определений)	0,25
19 349	4 990 253,27	5 239 756,45	45,127135	34,732797	Метод спутниковых геодезических измерений (определений)	0,25
19 350	4 990 236,77	5 239 749,88	45,126986	34,732716	Метод спутниковых геодезических измерений (определений)	0,25
19 351	4 990 216,93	5 239 743,66	45,126807	34,732639	Метод спутниковых геодезических измерений (определений)	0,25
19 352	4 990 203,46	5 239 735,90	45,126685	34,732542	Метод спутниковых геодезических измерений (определений)	0,25
19 353	4 990 185,65	5 239 727,98	45,126524	34,732443	Метод спутниковых геодезических измерений (определений)	0,25
19 354	4 990 175,32	5 239 724,76	45,126431	34,732404	Метод спутниковых геодезических измерений (определений)	0,25
19 355	4 990 165,74	5 239 720,74	45,126344	34,732354	Метод спутниковых геодезических измерений (определений)	0,25
19 356	4 990 132,26	5 239 708,52	45,126042	34,732202	Метод спутниковых геодезических измерений (определений)	0,25
19 357	4 990 111,73	5 239 702,65	45,125857	34,732130	Метод спутниковых геодезических измерений (определений)	0,25

(1)	(2)	(3)	(4)	(5)	(6)	(7)
19 358	4 990 095,21	5 239 697,34	45,125708	34,732065	Метод спутниковых геодезических измерений (определений)	0,25
19 359	4 990 078,88	5 239 690,75	45,125560	34,731983	Метод спутниковых геодезических измерений (определений)	0,25
19 360	4 990 065,66	5 239 685,09	45,125441	34,731913	Метод спутниковых геодезических измерений (определений)	0,25
19 361	4 990 054,40	5 239 680,07	45,125339	34,731850	Метод спутниковых геодезических измерений (определений)	0,25
19 362	4 990 032,13	5 239 671,48	45,125138	34,731744	Метод спутниковых геодезических измерений (определений)	0,25
19 363	4 990 021,82	5 239 669,05	45,125045	34,731714	Метод спутниковых геодезических измерений (определений)	0,25
19 364	4 989 991,62	5 239 663,68	45,124773	34,731650	Метод спутниковых геодезических измерений (определений)	0,25
19 365	4 989 967,21	5 239 656,41	45,124552	34,731560	Метод спутниковых геодезических измерений (определений)	0,25
19 366	4 989 935,49	5 239 631,86	45,124265	34,731252	Метод спутниковых геодезических измерений (определений)	0,25
19 367	4 989 928,71	5 239 619,19	45,124203	34,731092	Метод спутниковых геодезических измерений (определений)	0,25
19 368	4 989 920,97	5 239 607,36	45,124132	34,730942	Метод спутниковых геодезических измерений (определений)	0,25
19 369	4 989 914,26	5 239 598,70	45,124071	34,730833	Метод спутниковых геодезических измерений (определений)	0,25
19 370	4 989 906,80	5 239 590,95	45,124003	34,730735	Метод спутниковых геодезических измерений (определений)	0,25
19 371	4 989 897,08	5 239 582,98	45,123915	34,730635	Метод спутниковых геодезических измерений (определений)	0,25
19 372	4 989 882,22	5 239 574,79	45,123781	34,730533	Метод спутниковых геодезических измерений (определений)	0,25
19 373	4 989 872,81	5 239 571,21	45,123696	34,730489	Метод спутниковых геодезических измерений (определений)	0,25

(1)	(2)	(3)	(4)	(5)	(6)	(7)
19 374	4 989 862,84	5 239 568,53	45,123606	34,730456	Метод спутниковых геодезических измерений (определений)	0,25
19 375	4 989 838,51	5 239 561,59	45,123386	34,730371	Метод спутниковых геодезических измерений (определений)	0,25
19 376	4 989 827,91	5 239 556,63	45,123291	34,730309	Метод спутниковых геодезических измерений (определений)	0,25
19 377	4 989 821,52	5 239 545,28	45,123232	34,730165	Метод спутниковых геодезических измерений (определений)	0,25
19 378	4 989 807,94	5 239 532,22	45,123109	34,730001	Метод спутниковых геодезических измерений (определений)	0,25
19 379	4 989 795,12	5 239 524,91	45,122993	34,729910	Метод спутниковых геодезических измерений (определений)	0,25
19 380	4 989 783,32	5 239 519,52	45,122886	34,729843	Метод спутниковых геодезических измерений (определений)	0,25
19 381	4 989 770,73	5 239 513,92	45,122772	34,729773	Метод спутниковых геодезических измерений (определений)	0,25
19 382	4 989 760,72	5 239 509,35	45,122682	34,729716	Метод спутниковых геодезических измерений (определений)	0,25
19 383	4 989 748,23	5 239 503,47	45,122569	34,729643	Метод спутниковых геодезических измерений (определений)	0,25
19 384	4 989 730,96	5 239 498,34	45,122413	34,729580	Метод спутниковых геодезических измерений (определений)	0,25
19 385	4 989 717,13	5 239 491,83	45,122288	34,729499	Метод спутниковых геодезических измерений (определений)	0,25
19 386	4 989 701,81	5 239 483,56	45,122150	34,729395	Метод спутниковых геодезических измерений (определений)	0,25
19 387	4 989 687,70	5 239 477,13	45,122022	34,729315	Метод спутниковых геодезических измерений (определений)	0,25
19 388	4 989 677,53	5 239 473,89	45,121930	34,729276	Метод спутниковых геодезических измерений (определений)	0,25
19 389	4 989 665,24	5 239 470,15	45,121820	34,729229	Метод спутниковых геодезических измерений (определений)	0,25

(1)	(2)	(3)	(4)	(5)	(6)	(7)
19 390	4 989 655,22	5 239 467,84	45,121729	34,729201	Метод спутниковых геодезических измерений (определений)	0,25
19 391	4 989 635,09	5 239 464,91	45,121548	34,729167	Метод спутниковых геодезических измерений (определений)	0,25
19 392	4 989 620,41	5 239 463,43	45,121416	34,729150	Метод спутниковых геодезических измерений (определений)	0,25
19 393	4 989 607,91	5 239 460,34	45,121303	34,729112	Метод спутниковых геодезических измерений (определений)	0,25
19 394	4 989 586,65	5 239 455,18	45,121111	34,729049	Метод спутниковых геодезических измерений (определений)	0,25
19 395	4 989 575,59	5 239 449,99	45,121011	34,728984	Метод спутниковых геодезических измерений (определений)	0,25
19 396	4 989 562,45	5 239 445,40	45,120893	34,728927	Метод спутниковых геодезических измерений (определений)	0,25
19 397	4 989 547,79	5 239 438,67	45,120760	34,728844	Метод спутниковых геодезических измерений (определений)	0,25
19 398	4 989 539,96	5 239 430,21	45,120689	34,728737	Метод спутниковых геодезических измерений (определений)	0,25
19 399	4 989 528,52	5 239 417,88	45,120585	34,728582	Метод спутниковых геодезических измерений (определений)	0,25
19 400	4 989 519,65	5 239 410,84	45,120505	34,728493	Метод спутниковых геодезических измерений (определений)	0,25
19 401	4 989 509,54	5 239 403,52	45,120413	34,728402	Метод спутниковых геодезических измерений (определений)	0,25
19 402	4 989 501,27	5 239 395,61	45,120338	34,728302	Метод спутниковых геодезических измерений (определений)	0,25
19 403	4 989 491,14	5 239 388,17	45,120246	34,728209	Метод спутниковых геодезических измерений (определений)	0,25
19 404	4 989 480,95	5 239 381,97	45,120154	34,728131	Метод спутниковых геодезических измерений (определений)	0,25
19 405	4 989 471,56	5 239 374,70	45,120069	34,728040	Метод спутниковых геодезических измерений (определений)	0,25

(1)	(2)	(3)	(4)	(5)	(6)	(7)
19 406	4 989 460,77	5 239 366,80	45,119971	34,727941	Метод спутниковых геодезических измерений (определений)	0,25
19 407	4 989 447,83	5 239 358,80	45,119854	34,727841	Метод спутниковых геодезических измерений (определений)	0,25
19 408	4 989 433,65	5 239 353,07	45,119726	34,727770	Метод спутниковых геодезических измерений (определений)	0,25
19 409	4 989 416,97	5 239 350,89	45,119576	34,727744	Метод спутниковых геодезических измерений (определений)	0,25
19 410	4 989 401,51	5 239 352,72	45,119437	34,727769	Метод спутниковых геодезических измерений (определений)	0,25
19 411	4 989 389,44	5 239 356,48	45,119328	34,727818	Метод спутниковых геодезических измерений (определений)	0,25
19 412	4 989 380,59	5 239 347,07	45,119248	34,727700	Метод спутниковых геодезических измерений (определений)	0,25
19 413	4 989 366,64	5 239 336,04	45,119121	34,727561	Метод спутниковых геодезических измерений (определений)	0,25
19 414	4 989 355,67	5 239 329,63	45,119022	34,727481	Метод спутниковых геодезических измерений (определений)	0,25
19 415	4 989 339,01	5 239 318,87	45,118871	34,727347	Метод спутниковых геодезических измерений (определений)	0,25
19 416	4 989 324,24	5 239 307,46	45,118737	34,727203	Метод спутниковых геодезических измерений (определений)	0,25
19 417	4 989 311,72	5 239 299,89	45,118624	34,727109	Метод спутниковых геодезических измерений (определений)	0,25
19 418	4 989 292,18	5 239 289,96	45,118448	34,726985	Метод спутниковых геодезических измерений (определений)	0,25
19 419	4 989 267,82	5 239 276,31	45,118227	34,726814	Метод спутниковых геодезических измерений (определений)	0,25
19 420	4 989 253,76	5 239 270,50	45,118100	34,726742	Метод спутниковых геодезических измерений (определений)	0,25
19 421	4 989 236,34	5 239 263,71	45,117943	34,726658	Метод спутниковых геодезических измерений (определений)	0,25

(1)	(2)	(3)	(4)	(5)	(6)	(7)
19 422	4 989 199,89	5 239 251,99	45,117614	34,726514	Метод спутниковых геодезических измерений (определений)	0,25
19 423	4 989 185,75	5 239 246,92	45,117486	34,726451	Метод спутниковых геодезических измерений (определений)	0,25
19 424	4 989 168,80	5 239 242,26	45,117333	34,726394	Метод спутниковых геодезических измерений (определений)	0,25
19 425	4 989 148,81	5 239 236,71	45,117153	34,726326	Метод спутниковых геодезических измерений (определений)	0,25
19 426	4 989 129,63	5 239 233,75	45,116980	34,726290	Метод спутниковых геодезических измерений (определений)	0,25
19 427	4 989 100,28	5 239 231,25	45,116716	34,726262	Метод спутниковых геодезических измерений (определений)	0,25
19 428	4 989 063,33	5 239 228,53	45,116383	34,726232	Метод спутниковых геодезических измерений (определений)	0,25
19 429	4 989 051,71	5 239 228,37	45,116279	34,726231	Метод спутниковых геодезических измерений (определений)	0,25
19 430	4 989 036,34	5 239 228,89	45,116140	34,726240	Метод спутниковых геодезических измерений (определений)	0,25
19 431	4 988 992,66	5 239 224,20	45,115747	34,726186	Метод спутниковых геодезических измерений (определений)	0,25
19 432	4 988 973,86	5 239 227,24	45,115578	34,726226	Метод спутниковых геодезических измерений (определений)	0,25
19 433	4 988 953,89	5 239 239,30	45,115399	34,726382	Метод спутниковых геодезических измерений (определений)	0,25
19 434	4 988 940,66	5 239 252,13	45,115282	34,726547	Метод спутниковых геодезических измерений (определений)	0,25
19 435	4 988 936,94	5 239 241,29	45,115247	34,726409	Метод спутниковых геодезических измерений (определений)	0,25
19 436	4 988 929,79	5 239 221,99	45,115181	34,726165	Метод спутниковых геодезических измерений (определений)	0,25
19 437	4 988 923,90	5 239 210,45	45,115127	34,726019	Метод спутниковых геодезических измерений (определений)	0,25

(1)	(2)	(3)	(4)	(5)	(6)	(7)
19 438	4 988 917,75	5 239 201,40	45,115071	34,725905	Метод спутниковых геодезических измерений (определений)	0,25
19 439	4 988 907,98	5 239 190,39	45,114982	34,725766	Метод спутниковых геодезических измерений (определений)	0,25
19 440	4 988 897,36	5 239 181,57	45,114886	34,725655	Метод спутниковых геодезических измерений (определений)	0,25
19 441	4 988 888,42	5 239 175,80	45,114805	34,725583	Метод спутниковых геодезических измерений (определений)	0,25
19 442	4 988 870,50	5 239 165,98	45,114643	34,725461	Метод спутниковых геодезических измерений (определений)	0,25
19 443	4 988 833,34	5 239 146,78	45,114307	34,725221	Метод спутниковых геодезических измерений (определений)	0,25
19 444	4 988 799,85	5 239 129,19	45,114004	34,725002	Метод спутниковых геодезических измерений (определений)	0,25
19 445	4 988 784,12	5 239 107,38	45,113861	34,724727	Метод спутниковых геодезических измерений (определений)	0,25
19 446	4 988 773,69	5 239 095,58	45,113766	34,724578	Метод спутниковых геодезических измерений (определений)	0,25
19 447	4 988 767,80	5 239 085,52	45,113712	34,724451	Метод спутниковых геодезических измерений (определений)	0,25
19 448	4 988 761,74	5 239 076,75	45,113657	34,724340	Метод спутниковых геодезических измерений (определений)	0,25
19 449	4 988 754,42	5 239 067,11	45,113590	34,724218	Метод спутниковых геодезических измерений (определений)	0,25
19 450	4 988 752,50	5 239 054,45	45,113572	34,724058	Метод спутниковых геодезических измерений (определений)	0,25
19 451	4 988 749,84	5 239 031,98	45,113546	34,723773	Метод спутниковых геодезических измерений (определений)	0,25
19 452	4 988 747,14	5 239 008,45	45,113519	34,723474	Метод спутниковых геодезических измерений (определений)	0,25
19 453	4 988 743,40	5 238 983,64	45,113484	34,723159	Метод спутниковых геодезических измерений (определений)	0,25

(1)	(2)	(3)	(4)	(5)	(6)	(7)
19 454	4 988 741,28	5 238 970,59	45,113463	34,722994	Метод спутниковых геодезических измерений (определений)	0,25
19 455	4 988 739,73	5 238 955,21	45,113448	34,722798	Метод спутниковых геодезических измерений (определений)	0,25
19 456	4 988 736,74	5 238 938,74	45,113420	34,722589	Метод спутниковых геодезических измерений (определений)	0,25
19 457	4 988 730,36	5 238 901,30	45,113359	34,722114	Метод спутниковых геодезических измерений (определений)	0,25
19 458	4 988 725,14	5 238 883,77	45,113311	34,721892	Метод спутниковых геодезических измерений (определений)	0,25
19 459	4 988 717,92	5 238 871,15	45,113245	34,721733	Метод спутниковых геодезических измерений (определений)	0,25
19 460	4 988 705,23	5 238 855,90	45,113129	34,721541	Метод спутниковых геодезических измерений (определений)	0,25
19 461	4 988 689,51	5 238 834,96	45,112986	34,721277	Метод спутниковых геодезических измерений (определений)	0,25
19 462	4 988 678,10	5 238 817,49	45,112882	34,721056	Метод спутниковых геодезических измерений (определений)	0,25
19 463	4 988 703,56	5 238 834,65	45,113112	34,721271	Метод спутниковых геодезических измерений (определений)	0,25
19 464	4 988 727,20	5 238 849,83	45,113326	34,721461	Метод спутниковых геодезических измерений (определений)	0,25
19 465	4 988 781,59	5 238 884,79	45,113819	34,721898	Метод спутниковых геодезических измерений (определений)	0,25
19 466	4 988 820,47	5 238 908,48	45,114171	34,722195	Метод спутниковых геодезических измерений (определений)	0,25
19 467	4 988 854,40	5 238 928,63	45,114478	34,722447	Метод спутниковых геодезических измерений (определений)	0,25
19 468	4 988 881,02	5 238 946,31	45,114719	34,722668	Метод спутниковых геодезических измерений (определений)	0,25
19 469	4 988 949,31	5 238 987,37	45,115337	34,723181	Метод спутниковых геодезических измерений (определений)	0,25

(1)	(2)	(3)	(4)	(5)	(6)	(7)
19 470	4 988 990,82	5 239 012,36	45,115712	34,723494	Метод спутниковых геодезических измерений (определений)	0,25
19 471	4 989 033,96	5 239 037,79	45,116102	34,723812	Метод спутниковых геодезических измерений (определений)	0,25
19 472	4 989 057,34	5 239 052,81	45,116314	34,724000	Метод спутниковых геодезических измерений (определений)	0,25
19 473	4 989 076,93	5 239 065,76	45,116492	34,724162	Метод спутниковых геодезических измерений (определений)	0,25
19 474	4 989 105,50	5 239 082,85	45,116750	34,724376	Метод спутниковых геодезических измерений (определений)	0,25
19 475	4 989 146,42	5 239 106,08	45,117120	34,724666	Метод спутниковых геодезических измерений (определений)	0,25
19 476	4 989 158,48	5 239 117,14	45,117230	34,724805	Метод спутниковых геодезических измерений (определений)	0,25
19 477	4 989 175,15	5 239 127,90	45,117381	34,724940	Метод спутниковых геодезических измерений (определений)	0,25
19 478	4 989 211,87	5 239 148,16	45,117713	34,725193	Метод спутниковых геодезических измерений (определений)	0,25
19 479	4 989 248,09	5 239 169,59	45,118041	34,725461	Метод спутниковых геодезических измерений (определений)	0,25
19 480	4 989 268,60	5 239 182,20	45,118226	34,725618	Метод спутниковых геодезических измерений (определений)	0,25
19 481	4 989 295,93	5 239 196,25	45,118473	34,725794	Метод спутниковых геодезических измерений (определений)	0,25
19 482	4 989 309,97	5 239 200,89	45,118600	34,725851	Метод спутниковых геодезических измерений (определений)	0,25
19 483	4 989 335,69	5 239 210,00	45,118832	34,725963	Метод спутниковых геодезических измерений (определений)	0,25
19 484	4 989 385,34	5 239 226,28	45,119280	34,726164	Метод спутниковых геодезических измерений (определений)	0,25
19 485	4 989 406,77	5 239 234,31	45,119474	34,726264	Метод спутниковых геодезических измерений (определений)	0,25

(1)	(2)	(3)	(4)	(5)	(6)	(7)
19 486	4 989 479,43	5 239 260,77	45,120130	34,726591	Метод спутниковых геодезических измерений (определений)	0,25
19 487	4 989 521,03	5 239 275,22	45,120505	34,726770	Метод спутниковых геодезических измерений (определений)	0,25
19 488	4 989 625,54	5 239 312,85	45,121449	34,727235	Метод спутниковых геодезических измерений (определений)	0,25
19 489	4 989 720,34	5 239 347,26	45,122305	34,727661	Метод спутниковых геодезических измерений (определений)	0,25
19 490	4 989 797,35	5 239 374,40	45,123000	34,727997	Метод спутниковых геодезических измерений (определений)	0,25
19 491	4 989 842,44	5 239 390,38	45,123407	34,728194	Метод спутниковых геодезических измерений (определений)	0,25
19 492	4 989 859,82	5 239 395,48	45,123564	34,728257	Метод спутниковых геодезических измерений (определений)	0,25
19 493	4 989 874,35	5 239 400,10	45,123695	34,728314	Метод спутниковых геодезических измерений (определений)	0,25
19 494	4 989 898,71	5 239 409,55	45,123915	34,728431	Метод спутниковых геодезических измерений (определений)	0,25
19 495	4 989 926,77	5 239 419,52	45,124168	34,728554	Метод спутниковых геодезических измерений (определений)	0,25
19 496	4 989 963,23	5 239 432,77	45,124497	34,728718	Метод спутниковых геодезических измерений (определений)	0,25
19 497	4 989 992,79	5 239 442,66	45,124764	34,728840	Метод спутниковых геодезических измерений (определений)	0,25
19 498	4 990 008,33	5 239 448,12	45,124905	34,728908	Метод спутниковых геодезических измерений (определений)	0,25
19 499	4 990 028,91	5 239 456,05	45,125090	34,729006	Метод спутниковых геодезических измерений (определений)	0,25
19 500	4 990 056,13	5 239 466,20	45,125336	34,729132	Метод спутниковых геодезических измерений (определений)	0,25
19 501	4 990 072,46	5 239 471,61	45,125484	34,729199	Метод спутниковых геодезических измерений (определений)	0,25

(1)	(2)	(3)	(4)	(5)	(6)	(7)
19 502	4 990 096,76	5 239 479,39	45,125703	34,729295	Метод спутниковых геодезических измерений (определений)	0,25
19 503	4 990 126,25	5 239 489,62	45,125969	34,729421	Метод спутниковых геодезических измерений (определений)	0,25
19 504	4 990 186,85	5 239 508,60	45,126516	34,729655	Метод спутниковых геодезических измерений (определений)	0,25
19 505	4 990 196,82	5 239 511,49	45,126606	34,729691	Метод спутниковых геодезических измерений (определений)	0,25
19 506	4 990 219,59	5 239 516,96	45,126811	34,729757	Метод спутниковых геодезических измерений (определений)	0,25
19 507	4 990 262,92	5 239 526,55	45,127202	34,729874	Метод спутниковых геодезических измерений (определений)	0,25
19 508	4 990 286,53	5 239 530,98	45,127415	34,729927	Метод спутниковых геодезических измерений (определений)	0,25
19 509	4 990 315,76	5 239 536,65	45,127678	34,729996	Метод спутниковых геодезических измерений (определений)	0,25
19 510	4 990 357,03	5 239 545,18	45,128050	34,730099	Метод спутниковых геодезических измерений (определений)	0,25
19 511	4 990 387,87	5 239 551,77	45,128328	34,730179	Метод спутниковых геодезических измерений (определений)	0,25
19 512	4 990 411,31	5 239 556,61	45,128540	34,730238	Метод спутниковых геодезических измерений (определений)	0,25
19 513	4 990 430,41	5 239 558,56	45,128712	34,730260	Метод спутниковых геодезических измерений (определений)	0,25
19 514	4 990 473,57	5 239 569,55	45,129101	34,730395	Метод спутниковых геодезических измерений (определений)	0,25
19 515	4 990 502,69	5 239 575,45	45,129363	34,730466	Метод спутниковых геодезических измерений (определений)	0,25
19 516	4 990 525,79	5 239 579,84	45,129572	34,730519	Метод спутниковых геодезических измерений (определений)	0,25
19 517	4 990 558,57	5 239 586,45	45,129867	34,730599	Метод спутниковых геодезических измерений (определений)	0,25

(1)	(2)	(3)	(4)	(5)	(6)	(7)
19 518	4 990 601,45	5 239 593,96	45,130254	34,730690	Метод спутниковых геодезических измерений (определений)	0,25
19 519	4 990 694,20	5 239 611,48	45,131090	34,730901	Метод спутниковых геодезических измерений (определений)	0,25
19 520	4 990 754,19	5 239 622,52	45,131630	34,731034	Метод спутниковых геодезических измерений (определений)	0,25
19 521	4 990 793,58	5 239 629,11	45,131985	34,731113	Метод спутниковых геодезических измерений (определений)	0,25
19 522	4 990 824,74	5 239 634,42	45,132266	34,731177	Метод спутниковых геодезических измерений (определений)	0,25
19 523	4 990 822,93	5 239 655,46	45,132252	34,731445	Метод спутниковых геодезических измерений (определений)	0,25
19 524	4 990 815,35	5 239 808,68	45,132196	34,733393	Метод спутниковых геодезических измерений (определений)	0,25
19 525	4 990 804,73	5 239 811,35	45,132101	34,733428	Метод спутниковых геодезических измерений (определений)	0,25
19 526	4 990 794,66	5 239 815,67	45,132011	34,733484	Метод спутниковых геодезических измерений (определений)	0,25
19 527	4 990 780,37	5 239 809,74	45,131882	34,733411	Метод спутниковых геодезических измерений (определений)	0,25
19 528	4 990 769,92	5 239 802,34	45,131787	34,733318	Метод спутниковых геодезических измерений (определений)	0,25
19 529	4 990 757,20	5 239 796,47	45,131672	34,733245	Метод спутниковых геодезических измерений (определений)	0,25
19 530	4 990 740,30	5 239 792,60	45,131520	34,733198	Метод спутниковых геодезических измерений (определений)	0,25
19 531	4 990 726,62	5 239 788,36	45,131396	34,733146	Метод спутниковых геодезических измерений (определений)	0,25
19 532	4 990 709,97	5 239 785,51	45,131246	34,733111	Метод спутниковых геодезических измерений (определений)	0,25
19 533	4 990 700,55	5 239 779,61	45,131161	34,733037	Метод спутниковых геодезических измерений (определений)	0,25

(1)	(2)	(3)	(4)	(5)	(6)	(7)
19 534	4 990 688,06	5 239 773,92	45,131048	34,732967	Метод спутниковых геодезических измерений (определений)	0,25
19 535	4 990 670,21	5 239 770,87	45,130887	34,732930	Метод спутниковых геодезических измерений (определений)	0,25
19 536	4 990 655,95	5 239 771,28	45,130759	34,732937	Метод спутниковых геодезических измерений (определений)	0,25
19 537	4 990 645,09	5 239 773,34	45,130662	34,732964	Метод спутниковых геодезических измерений (определений)	0,25
19 538	4 990 607,20	5 239 783,25	45,130321	34,733095	Метод спутниковых геодезических измерений (определений)	0,25
19 539	4 990 573,63	5 239 793,11	45,130020	34,733224	Метод спутниковых геодезических измерений (определений)	0,25
19 540	4 990 534,27	5 239 803,53	45,129667	34,733362	Метод спутниковых геодезических измерений (определений)	0,25
19 541	4 990 516,21	5 239 806,66	45,129505	34,733403	Метод спутниковых геодезических измерений (определений)	0,25
19 542	4 990 500,06	5 239 810,62	45,129360	34,733456	Метод спутниковых геодезических измерений (определений)	0,25

Текстовое приложение №4

к приказу Госкомводхоза Республики Крым

от "24" февраля 2025 г. №17

ООО «ГеоСкан»
420111, РТ, г. Казань, ул. Университетская, д. 14, оф. 28
ИНН 1655382360, КПП 165501001, ОГРН 1171690019753
тел. (843) 238-73-06
e-mail: geo-scan@mail.ru

Технический отчет
об уточнение местоположения береговой линии (границы водного объекта), водоохранной зоны и прибрежной защитной полосы р. Кучук-Карасу на участке расположения Пруда 43р, бассейн Кучук-Карасу, Белогорский район на территории Республики Крым

Заказчик работ: ООО «АКВАКЛУБ»

Паспорт работ
по уточнению местоположения береговой линии
(границы водного объекта)

Директор ООО «ГеоСкан» **О.В. Беленко**

2024 г.

Содержание

		Стр.
	Содержание	2
1	Общие положения	3
2	Сведения о заказчике и исполнителе работ. Основания для определения местоположения береговой линии	4
3	Основные гидрографические сведения об исследуемом водном объекте на участке работ	4
4	Методы выполнения работ. Погрешности определения координат характерных(опорных) точек береговой линии	5
5	Литература	5

Приложения

1	Схема участка уточнения береговой линии р. Кучук-Карасу
2	Сведения об НПУ пруда (Письмо Белогорского филиала ГБУ РК «Крымское управление водного хозяйства и мелиорации» от 07.11.2024 г. №1431)
3	Письмо ППК "Роскадастр" от 14.11.2024 №170-35641/2024-В о направлении запрашиваемых топографических карт

1. Общие положения. Нормативно-правовой основой проведённых работ, результаты которых включены в настоящий том отчёта, служит Постановление Правительства Российской Федерации от 29 апреля 2016 г. №377 «Об утверждении правил определения местоположения береговой линии…» [2016]. Согласно этому постановлению под определением местоположения береговой линии (границы) всего поверхностного водного объекта или его части, понимается либо её установление, либо её уточнение. Установление, проводимое не реже одного раза в 25 лет, выполняется в случаях изменения существовавшей береговой линии в результате процессов природного (в т.ч. стихийного) или антропогенного характера, а также для установления границ водоохранной зоны и прибрежной защитной полосы соответствующего водного объекта. Установление местоположения береговой линии (границы водного объекта) осуществляется органами государственной власти субъектов Российской Федерации или Федеральным агентством водных ресурсов и его территориальными органам. Уточнение производится в случаях распоряжения водным объектом или его частью, а также при условии необходимости повышения точности ранее установленного местоположения береговой линии. Уточнение местоположения береговой линии (границы водного объекта) может быть проведено любыми заинтересованными лицами, в том числе органами государственной власти и органами местного самоуправления, собственниками, пользователями и владельцами земельных участков.

В результате выполнения работ по определению(уточнению) местоположения береговой линии (границы водного объекта) осуществляется описание её местоположения с учётом требований, установленных уполномоченным Правительством Российской Федерации федеральным органом исполнительной власти. Эти требования сформулированы в Приказе Минэкономразвития Российской Федерации от 23 марта 2016 г. №164 «Об утверждении требований к описанию местоположения береговой линии…» [2016]. В соответствии с требованиями, изложенными в обоих документах [Постановление…, 2016; Приказ…, 2016], в порядке выполнения работ по описанию местоположения береговой линии (границы водного объекта) обеспечивается подготовка:

— перечня координат характерных точек береговой линии (границы водного объекта);

— картографической основы с нанесённой береговой линией (границей водного объекта);

— пояснительной записки (паспорт работ).

В перечне (каталоге) координат характерных (опорных) точек указываются их порядковые номера и координаты в системе, установленной для ведения государственного кадастра недвижимости, с точностью равной 0,5 мм в масштабе используемого картографического материала. Координаты определяются геодезическим или картометрическим способом с использованием результатов измерений на местности или актуального картографического материала наиболее крупного масштаба, а также данных дистанционного зондирования Земли, имеющихся на соответствующую территорию в федеральном или ведомственных картографо-геодезических фондах.

В качестве картографической основы, на которую наносится береговая линия, надлежит использовать топографические карты и планы соответствующей территории наиболее крупного масштаба.

Пояснительная записка, или «Паспорт работ по установлению местоположения береговой линии (границы водного объекта)» должна содержать сведения о заказчике и исполнителе работ, основания для определения местоположения береговой линии, сведения о водном объекте, указание о методах и погрешностях определения координат характерных (опорных) точек береговой линии, а также иную информацию, если её включение по каким-либо причинам желательно или необходимо.

2. Сведения о заказчике и исполнителе работ. Основания для определения местоположения береговой линии. В 2024 г. на территории Белогорского района Республики Крым в соответствии с изложенными выше требованиями были проведены работы по уточнению местоположения береговых линий (границ водного объекта) р. Кучук-Карасу (21020000212106300002690) (правого притока р. Биюк-Карасу, бассейн р. Салгир) на участке 13,25–14,39 км от истока (протяженность – 1,14 км.). На этом участке расположен Пруд 43р (код 21020000221299000002790). Заказчиком выступило ООО «АКВАКЛУБ» (ИНН 9102265845), исполнителем – ООО «ГеоСкан» (г. Казань). Основанием для проведения работ стал заключённый между сторонами договор №29/2024 от 02.12.2024 г.

Согласно п. 10 Постановления Правительства от 29 апреля 2016 г. № 377 «Об утверждении правил определения местоположения береговой линии (границы водного объекта), случаев и периодичности ее определения и о внесении изменений в правила установления на местности границ водоохранных зон и границ прибрежных защитных полос водных объектов» при уточнении местоположения береговой линии (границы водного объекта) береговая линия (граница водного объекта) пруда, водохранилища определяется по нормальному подпорному уровню воды.

3. Основные гидрографические сведения об исследуемом водном объекте на участке работ. Район исследований располагается в Белогорском районе Республики Крым, в 0,6 км. южнее с. Горлинка, на территории Богатовского сельского поселения. В гидрографическом отношении рассматриваемый участок целиком принадлежит бассейну р. Салгир.

В соответствии с техническим заданием на выполнение работ исследуемым водным объектом, береговая линия которого подлежит уточнению, является Пруд 43р, бассейн Кучук-Карасу, Белогорский район. Уточнение непосредственно береговой линии (границы водного объекта) р. Кучук-Карасу за исключением Пруда 43р, не предусмотрено техническим заданием. Интересы Заказчика работ распространяются только на береговую линию пруда, поскольку она примыкает к его земельному участку с кадастровым номером 90:02:040801:904 (Приложение №1).

Основные сведения о водном объекте приведены в таблице. Таблица составлена на основе проекта «Водохозяйственный паспорт пруда «Горлинский» Белогорского района АР Крым (в настоящее время Республики Крым) и письма Белогорского филиала ГБУ РК «Крымское управление водного хозяйства и мелиорации» от 07.11.2024 г. №1431 (Приложение №2) с проверкой и дополнениями по топографическим картам масштаба 1:10 000, полученным в Федеральном фонде пространственных данных (ФФПД) Роскадастра (Приложение №3), ортотрансформированным космическим снимкам высокого пространственного разрешения и материалам геодезических изысканий на местности, которые проводило ООО «ГеоСкан» в полевой сезон 2024 г.

Таблица – Основные сведения об исследуемом водном объекте

1	Название водного объекта		Пруд 43р, бассейн Кучук-Карасу, Белогорский район
2	Протяженность береговой линии, км	общая	2,82
		исследованного участка	1,14
3	Координаты крайних точек		Начало X: 4 975 436,33; Y: 5 241 183,37
			Окончание X: 4 976 502,72; Y: 5 241 317,17
4	Нормальный подпорный уровень (НПУ), м.абс		310,0
5	Площадь акватории, км^2		0,2

В строке 1 название водного объекта представлено согласно сведениям ГВР 1.3.1 Водные объекты. Изученность. (форма 1,9-гвр).

В строке 2 протяженность береговой линии исследованного участка получена по результатам выполнения ООО «ГеоСкан» топографической съемки напротив земельного участка Заказчика работ. Береговая линия (граница водного объекта) пруда, не исследованного с помощью геодезической съемки, была уточнена с помощью официальных топографических карт масштаба 1:10 000 (дата съемки - 2017 г.), на которых береговая линия обозначается в соответствии с НПУ («Условные знаки для топографической карты масштаба 1:10 000», Москва «Недра» 1977).

В строке 3 координаты крайних точек определены для воображаемых осей водных объектов, проходящих по средней линии акватории в местной системе координат Республики Крым (СК-63) с точностью ±1 м. Принимая во внимание известную условность в положении точек начала и конца водных объектов на местности (особенно у крупных объектов), принятую точность определения их координат следует признать достаточной.

4. Методы выполнения работ. Погрешности определения координат характерных (опорных) точек береговой линии.

Как указывалось выше, при уточнении местоположения береговой линии (границы водного объекта) береговая линия (граница водного объекта) пруда, водохранилища определяется по нормальному подпорному уровню воды.

Выполнение работ включало в себя вынос в натуру НПУ водохранилища, равного 310 м. БСВ с помощью геодезической съемки на участке береговой линии пруда, примыкающем к земельному участку с кадастровым номером 90:02:040801:904. Уточнение оставшейся части береговой линии (границы водного объекта) производилось с помощью официальных топографических карт ФФПД, на которых береговая линия указана в соответствии с НПУ.

В результате проведенной геодезической съемки масштаба 1:1 000 были подтверждены сведения о местоположении береговой линии (границы водного объекта) на топографических картах масштаба 1:10 000 ФФПД.

Материалы уточнения береговой линии (границы водного объекта) исследуемого водного объекта выявили систематический сдвиг местоположения береговой линии (границы водного объекта) р. Кучук-Карасу на 7-11 метров, внесенной в ЕГРН в 2023 году (реестровый номер 90.00-5.11).

Координаты опорных точек определены геодезическим методом в местной системе координат Республики Крым (СК-63, район X, зона 5) с точностью ±1 см и среднеквадратической погрешностью, не превышающей требуемую (0,5 мм в масштабе используемого картографического материала, или 0,10 м на местности).

5. Литература

1. Водный кодекс Российской Федерации от 03.06.2006 №74-ФЗ (действующая редакция от 08.08.2024), 2006.

2. Постановление Правительства РФ от 29 апреля 2016 г. №377 (ред. От 17.08.2022) «Об утверждении правил определения местоположения береговой линии (границы водного объекта), случаев и периодичности её определения и о внесении изменений в правила установления на местности границ водоохранных зон и границ прибрежных защитных полос водных объектов».

3. Условные знаки для топографической карты масштаба 1:10 000. М.: Недра, 1977. – 143 с.

Приложение №1

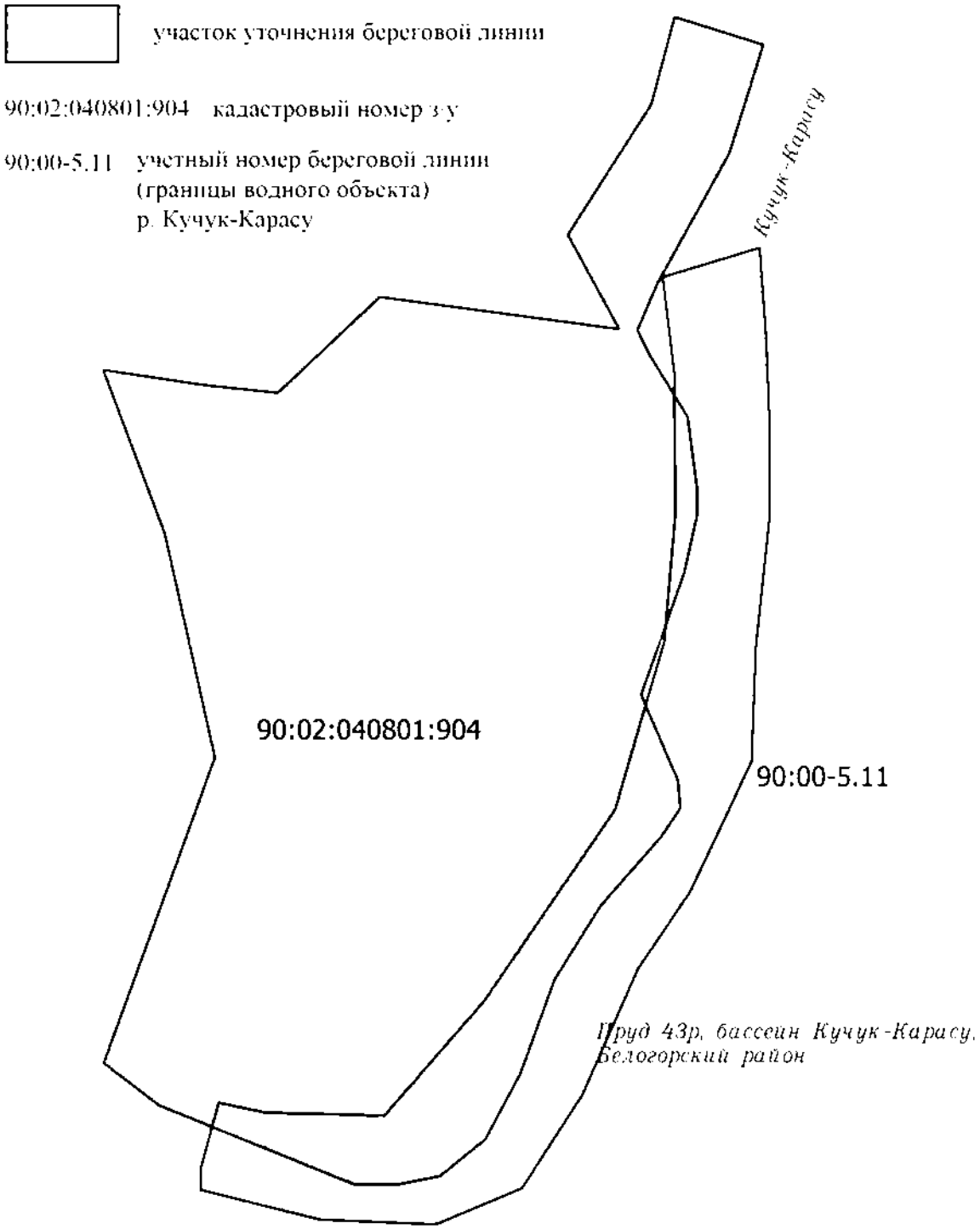

Приложение №2

ГОСУДАРСТВЕННОЕ БЮДЖЕТНОЕ УЧРЕЖДЕНИЕ РЕСПУБЛИКИ КРЫМ
«КРЫМСКОЕ УПРАВЛЕНИЕ ВОДНОГО ХОЗЯЙСТВА И МЕЛИОРАЦИИ»

БЕЛОГОРСКИЙ ФИЛИАЛ

Адрес: 297600, Республика Крым, город Белогорск, улица Запрудная, 19
Телефон (36559) 9-12-36, 9-12-91; Факс (36559) 9-12-36; E-mail: office_belfl@crimeamvh.ru

от « 07 » ноября 2024г. № 1431
на №_____от «___»_____ 2024г.

Директору ООО «ГеоСкан»
О.В. Беленко

Уважаемый Олег Викторович!

В ответ на Ваше письмо от 05.11.2024 № 107/24 о выполнении работ по определению береговой линии Пруда № 43-р «Горлинский» Белогорский филиал ГБУ РК «Крыммелиоводхоз» сообщает: отметка нормального подпорного уровня 310 м. абс.

Заместитель директора Белогорского филиала **Ж.И. Сухойванова**

Приложение №3

Роскадастр

ПУБЛИЧНО-ПРАВОВАЯ КОМПАНИЯ
«РОСКАДАСТР»
(ППК «Роскадастр»)

Орликов пер., д. 10, стр. 1, Москва, 107078
тел. +7 (495) 587-80-80
e-mail: ros@kadastr.ru, http://www.kadastr.ru
ОГРН 1227700700633
ИНН/КПП 7708410783/770801001

Директору
ООО «ГЕОСКАН»

Беленко О. В.

geo-scan@mail.ru

14.11.2024 № 170-35641/2024-В

На № _____ от _____

О направлении материала на основании
заявления от 06.11.2024 № 170-35641/2024

Уважаемый Олег Викторович!

ППК «Роскадастр» в соответствии с договором о предоставлении пространственных данных и материалов, не являющихся объектами авторского права, содержащихся в федеральном фонде пространственных данных (далее – ФФПД), заключенным согласно заявлению о предоставлении пространственных данных и материалов, содержащихся в государственном фонде пространственных данных (регистрационный № 170-35641/2024 от 06.11.2024), предоставляет Цифровая топографическая карта открытого пользования масштаба 1:10 000 в формате ГИС «Панорма» (*.SXF) согласно перечню.

Указанные материалы размещены на сетевом ресурсе ППК «Роскадастр» по адресу: https://portal.fppd.cgkipd.ru/content/ffpddownload/~CVdPe

Пароль: 3rsdgooi

Обращаем внимание, что скачивание материалов будет доступно в течение 10 рабочих дней с даты направления настоящего письма.

Акт приема-передачи пространственных данных и материалов просим подписать усиленной квалифицированной электронной подписью в личном кабинете федерального портала пространственных данных по адресу: https://lk.fppd.cgkipd.ru/.

Приложения:

1) Пространственные данные и материалы в электронном виде;
2) Акт приема-передачи пространственных данных и материалов в электронном виде.

И.о. начальника отдела предоставления пространственных данных Управления ведения ФФПД и предоставления пространственных данных А.К. Останин

ДОКУМЕНТ ПОДПИСАН
ЭЛЕКТРОННОЙ ПОДПИСЬЮ

СВЕДЕНИЯ О СЕРТИФИКАТЕ ЭП

Сертификат: 01DE606800D2B1AAB4459034948F80ED61
Владелец: Останин Андрей Константинович

Действителен: с 20.08.2024 09:10:02 по 20.11.2025 09:20:02

Варюшина Ульяна Романовна
8 (495) 456-91-27

Роскадастр

ПУБЛИЧНО-ПРАВОВАЯ КОМПАНИЯ
«РОСКАДАСТР»
(ППК «Роскадастр»)

Орликов пер., д. 10, стр. 1, Москва, 107078
тел. +7 (495) 587-80-80
e-mail: ros@kadastr.ru, http://www.kadastr.ru
ОГРН 1227700700633
ИНН/КПП 7708410783/770801001

Директору
ООО «ГЕОСКАН»

Беленко О. В.

geo-scan@mail.ru

07.11.2024 № 25486/2024

На № _____ от _____

Сведения о размере платы за предоставление пространственных данных и материалов, не являющихся объектами авторского права, содержащихся в федеральном фонде пространственных данных, включая перечень идентификационных данных пространственных данных и материалов

В соответствии с пунктом 18 Правил предоставления пространственных данных и материалов, содержащихся в государственных фондах пространственных данных, в том числе правил подачи заявления о предоставлении указанных пространственных данных и материалов, включая форму такого заявления и состав прилагаемых к нему документов, утвержденных постановлением Правительства Российской Федерации от 04.03.2017 № 262, по результатам рассмотрения заявления от 06.11.2024 № 170-35641/2024 о предоставлении пространственных данных и материалов, содержащихся в государственных фондах пространственных данных, ППК «Роскадастр» направляет:

1. Сведения о размере платы за предоставление пространственных данных и материалов, не являющихся объектами авторского права, содержащихся в федеральном фонде пространственных данных, включающей:

плату за пользование пространственными данными и материалами в размере 336 (триста тридцать шесть) рублей 30 копеек без НДС, которую можно оплатить на основании сформированного и представленного платежного документа с уникальным идентификатором начисления (УИН) или путем перечисления денежных средств на счет Росреестра по указанным реквизитам в платежном документе, с указанием регистрационного номера заявления в назначении платежа;

плата за оказание услуг по предоставлению пространственных данных и материалов составляет 200 (двести) рублей 00 копеек, в том числе НДС (20%), которую можно оплатить по реквизитам ППК «Роскадастр», указанным в платежном документе.

2. Перечень идентификационных данных пространственных данных и материалов на 1 л.

Приложение: на 1 л. в 1 экз.

И.о. начальника отдела предоставления
пространственных данных Управления
ведения ФФПД и предоставления
пространственных данных А.К. Останин

Варюшина Ульяна Романовна
8 (495) 456-91-27

Перечень идентификационных данных пространственных данных и материалов федерального фонда пространственных данных

Является приложением к заявлению от 06.11.2024 № 170-35641/2024 о предоставлении пространственных данных и материалов, содержащихся в государственных фондах пространственных данных.

В соответствии с договором о предоставлении пространственных данных и материалов, не являющихся объектами авторского права, содержащихся в федеральном фонде пространственных данных, передаются на срок до 31.12.2024 и условиях использования: обработка пространственных данных и (или) создание производных (переработки) материалов или их части без права передачи третьим лицам, следующие пространственные данные и материалы:

№ п/п	Идентификационные данные пространственных данных и материалов	Формат	Кол-во единиц хранения	Тип, номер и дата выдачи документа, удостоверяющего право заявителя на право получения пространственных данных и материалов с грифом ограниченного распространения
1.	Цифровая топографическая карта открытого пользования, масштаб 1:10 000, Х-27-65-Б-в-3	SXF	1	

Перечень оказываемых услуг по предоставлению пространственных данных и материалов федерального фонда пространственных данных:

№ п/п	Вид работ, выполняемых при предоставлении данных и материалов	Единица измерения	Количество единиц измерения	Стоимость единицы измерения, руб.	Общая стоимость, руб.
1.	Подбор материалов	1 лист	1	200,00	200,00
Стоимость оказания услуг, в т.ч. НДС (20%)			200,00		

ДОКУМЕНТ ПОДПИСАН ЭЛЕКТРОННОЙ ПОДПИСЬЮ

СВЕДЕНИЯ О СЕРТИФИКАТЕ ЭП

Сертификат: 01DE606800D2B1AAB4459034948F80ED61
Владелец: Останин Андрей Константинович

Действителен: с 20.08.2024 09:10:02 по 20.11.2025 09:20:02

Текстовое приложение №5

к приказу Госкомводхоза Республики Крым

от "24" февраля 2025 г. №17

Паспорт работ по определению местоположения границ водоохранных зон

Общие положения. Согласно Водному кодексу Российской Федерации [2006, ст. 65] водоохранными зонами являются территории, которые примыкают к береговой линии (границам водного объекта) морей, рек, ручьёв, каналов, озёр, водохранилищ и на которых устанавливается специальный режим осуществления хозяйственной и иной деятельности в целях предотвращения загрязнения, засорения, заиления указанных водных объектов и истощения их вод, а также сохранения среды обитания водных биологических ресурсов и других объектов животного и растительного мира. В границах водоохранных зон устанавливаются прибрежные защитные полосы, на территориях которых вводятся дополнительные ограничения хозяйственной и иной деятельности с той же целью.

Для водотоков ширина водоохраной зоны устанавливается единой, включая расположенные в его русле озёра, пруды и водохранилища, от истока до устья. Ширина водоохраной зоны водотоков контролируется их крупностью (длиной):

— для рек и ручьёв протяжённостью менее 10 км она устанавливается в размере 50 м;

— для рек и ручьёв протяжённостью 10–50 км – в размере 100 м;

— для рек и ручьёв протяжённостью более 50 км – в размере 200 м.

При наличии на водном объекте мест (участков), имеющих особо ценное рыбохозяйственное значение, ширина водоохранной зоны принимается равной 200 м вне зависимости от длины водотока. Ширина водоохранной зоны водохранилища, расположенного на водотоке, а также руслового озера устанавливается равной ширине водоохранной зоны этого водотока. Ширина водоохраной зоны водных объектов за пределами населённых пунктов отсчитывается от береговой линии, соответствующей среднему многолетнему уровню воды за период открытого русла $H_{б/н}$, а прудов и водохранилищ – от береговой линии при нормальном подпорном уровне. На территориях населённых пунктов при наличии централизованных ливневых систем водоотведения и набережных ширина водоохраной зоны устанавливается от парапета набережной, а при её отсутствии – от береговой линии так же, как и за пределами населённого пункта. Водоохранные зоны рек или их частей, помещённых в закрытые коллекторы, не устанавливаются. Внутренней границей водоохранной зоны служит береговая линия водного объекта при среднем многолетнем уровне воды за период открытого русла (для водотоков и озёр) или при нормальном подпорном уровне (для прудов и водохранилищ).

В порядке выполнения работ по определению местоположения границ водоохранных зон обеспечивается подготовка:

— перечня координат опорных точек границ водоохранных зон;

— картографической основы с нанесёнными границами водоохранных зон;

— пояснительной записки.

В перечне (каталоге) координат опорных точек указываются их порядковые номера и координаты в системе, установленной для ведения государственного кадастра недвижимости, с точностью равной 0,5 мм в масштабе используемого картографического материала. Координаты определяются геодезическим или картометрическим способом с использованием результатов измерений на местности или актуального картографического материала наиболее крупного масштаба, а также данных дистанционного зондирования Земли, имеющихся на соответствующую территорию в федеральном или ведомственных картографо-геодезических фондах.

В качестве картографической основы, на которую наносятся границы водоохранных зон, надлежит использовать топографические карты и планы соответствующей территории наиболее крупного масштаба.

Пояснительная записка, или «Паспорт работ по определению местоположения границ водоохранных зон» должна содержать сведения о заказчике и исполнителе работ, основания для определения местоположения границ водоохранных зон, указание о методах определения координат опорных точек границ водоохранных зон, а также иную информацию, если её включение по каким-либо причинам желательно или необходимо.

Сведения о заказчике и исполнителе работ. Основания для определения местоположения границ водоохранных зон.

В 2024 г. на территории Белогорского района Республики Крым в соответствии с изложенными выше требованиями были проведены работы по уточнению местоположения береговых линий (границ водного объекта) р. Кучук-Карасу (21020000212106300002690) (правого притока р. Биюк-Карасу, бассейн р. Салгир) на участке 13,25–14,39 км от истока (протяженность – 1,14 км.). На этом участке расположен Пруд 43р (код 21020000221299000002790). Заказчиком выступило ООО «АКВАКЛУБ» (ИНН 9102265845), исполнителем – ООО «ГеоСкан» (г. Казань). Основанием для проведения работ стал заключённый между сторонами договор №29/2024 от 02.12.2024 г.

По результатам уточнения местоположения береговых линий (границы водного объекта) р. Кучук-Карасу проведено определение местоположения границ его водоохранной зоны.

Методы выполнения работ. Погрешности определения координат опорных точек границ водоохранной зоны.

Работы по определению водоохранной зоны р. Кучук-Карасу произведены для уточненной береговой линии (границы водного объекта) в месте расположения Пруда 43р. Границы водоохранной зоны исследуемого водотока построены в соответствии с изложенной выше методикой. Согласно имеющейся информации р. Кучук-Карасу не является водным объектом, имеющим особо ценное рыбохозяйственное значение. Следовательно, ширина его водоохранной зоны определяется на общих основаниях. Далее, раздельно для правого и левого берегов были восстановлены буферные зоны соответствующей ширины от положения линии берега за период открытого русла. Граница водоохранной зоны р. Кучук-Карасу, не относящаяся к участку уточнения береговой линии, представлена в описании без изменения, в соответствии со сведениями ЕГРН для реестрового номера 90:00-6.1065 (дата присвоения 14.09.2023) «Водоохранная зона р. Кучук-Карасу».

Таблица – Ширина, площадь и протяжённость границ водоохранной зоны исследуемого водного объекта

№п/п	Название водного объекта	Код по ГИ	Длина водотока, км	Ширина водоохранной зоны, м	Площадь водоохранной зоны, км^2	Протяжённость границы водоохранной зоны, км
1	Кучук-Карасу	—	64,63 (1,14)	200	25,07	118,06

Примечание. Длина водного объекта указана по данным Исполнителя. При наличии двух цифр в графе «Длина водотока, км» первая цифра соответствует общей длине водотока, цифра в скобках – длине обследованного участка реки.

В последующем вдоль границ водоохранной зоны раздельно для лево- и правобережья устанавливаются (выбираются) опорные точки. Под опорными точками понимаются узловые повороты (изменения направления) самой границы. Опорные точки расставляются по крупномасштабным топографическим картам и детальным космическим и аэрофотографическим снимкам. Совокупность опорных точек задаёт географическое описание положения и конфигурации границ водоохранной зоны. Для всех точек вычисляются координаты в той или иной единой координатной системе. Для ориентирования в опорных точках необходима их нумерация (для облегчения последующей постановки границ на кадастровый

учёт рекомендуется использовать сквозную нумерацию, присваиваемую опорным точкам в порядке их обхода по часовой стрелке от истока или точки входа водного объекта в пределы исследуемой территории, начиная с левого берега). Опорные точки границ анклавов водоохранной зоны, а также границ на островах нумеруются сходным образом (последовательно, с северного угла по часовой стрелке), начиная с самого верхнего по течению острова или анклава.

Координаты опорных точек определены геодезическим методом в системе координат топографических карт гражданского назначения 1963 г. (СК-63, район X, зона 5) с точностью до 1 см и среднеквадратической погрешностью, не превышающей требуемую (0,5 мм в масштабе используемого картографического материала, или 0,25 м на местности).

Литература

1. Водный кодекс Российской Федерации от 03.06.2006 г. №74-ФЗ (действующая редакция от 08.08.2024), 2006.

Текстовое приложение №6

к приказу Госкомводхоза Республики Крым

от "24" февраля 2025 г. №17

Паспорт работ по определению местоположения границ прибрежных защитных полос

Общие положения. Согласно Водному кодексу Российской Федерации [2006, ст. 65] водоохранными зонами являются территории, которые примыкают к береговой линии (границам водного объекта) морей, рек, ручьёв, каналов, озёр, водохранилищ и на которых устанавливается специальный режим осуществления хозяйственной и иной деятельности в целях предотвращения загрязнения, засорения, заиления указанных водных объектов и истощения их вод, а также сохранения среды обитания водных биологических ресурсов и других объектов животного и растительного мира. В границах водоохранных зон устанавливаются прибрежные защитные полосы, на территориях которых вводятся дополнительные ограничения хозяйственной и иной деятельности с той же целью.

Ширина прибрежной защитной полосы устанавливается в зависимости от уклона берега водного объекта и составляет 30 м для обратного или нулевого уклона, 40 м для уклона до трёх градусов и 50 м для уклона три и более градуса. При наличии на водном объекте мест (участков), имеющих особо ценное рыбохозяйственное значение, ширина прибрежной защитной полосы принимается равной 200 м вне зависимости от уклона прилегающих земель. Ширина прибрежной защитной полосы водных объектов за пределами населённых пунктов отсчитывается от береговой линии, соответствующей среднему многолетнему уровню воды за период открытого русла $H_{б/л}$, а прудов и водохранилищ – от береговой линии при нормальном подпорном уровне. На территориях населённых пунктов при наличии централизованных ливневых систем водоотведения и набережных границы прибрежных защитных полос совпадают с парапетами набережных. Для реки или ручья протяжённостью менее десяти километров от истока до устья ширина прибрежной защитной полосы совпадает с шириной водоохраной зоны. При отсутствии водоохранных зон на участках рек или их частей, помещённых в закрытые коллекторы, прибрежные защитные полосы не устанавливаются. Внутренней границей прибрежной защитной полосы служит береговая линия водного объекта при среднем многолетнем уровне воды за период открытого русла (для водотоков и озёр) или при нормальном подпорном уровне (для прудов и водохранилищ).

В порядке выполнения работ по определению местоположения границ прибрежных защитных полос обеспечивается подготовка:

— перечня координат опорных точек границ прибрежных защитных полос;

— картографической основы с нанесёнными границами прибрежных защитных полос;

— пояснительной записки.

В перечне (каталоге) координат опорных точек указываются их порядковые номера и координаты в системе, установленной для ведения государственного кадастра недвижимости, с точностью равной 0,5 мм в масштабе используемого картографического материала. Координаты определяются геодезическим или картометрическим способом с использованием результатов измерений на местности или актуального картографического материала наиболее крупного масштаба, а также данных дистанционного зондирования Земли, имеющихся на соответствующую территорию в федеральном или ведомственных картографо-геодезических фондах.

В качестве картографической основы, на которую наносятся границы прибрежных защитных полос, надлежит использовать топографические карты и планы соответствующей территории наиболее крупного масштаба.

Пояснительная записка, или «Паспорт работ по определению местоположения границ прибрежных защитных полос» должна содержать сведения о заказчике и исполнителе работ, основания для определения местоположения границ прибрежных защитных полос, указание о методах определения координат опорных точек границ прибрежных защитных

полос, а также иную информацию, если её включение по каким-либо причинам желательно или необходимо.

Сведения о заказчике и исполнителе работ. Основания для определения местоположения границ прибрежных защитных полос.

В 2024 г. на территории Белогорского района Республики Крым в соответствии с изложенными выше требованиями были проведены работы по уточнению местоположения береговых линий (границ водного объекта) р. Кучук-Карасу (21020000212106300002690) (правого притока р. Биюк-Карасу, бассейн р. Салгир) на участке 13,25–14,39 км от истока (протяженность – 1,14 км.). На этом участке расположен Пруд 43р (код 21020000221299000002790). Заказчиком выступило ООО «АКВАКЛУБ» (ИНН 9102265845), исполнителем – ООО «ГеоСкан» (г. Казань). Основанием для проведения работ стал заключённый между сторонами договор №29/2024 от 02.12.2024 г.

По результатам уточнения местоположения береговых линий (границы водного объекта) р. Кучук-Карасу проведено определение местоположения границ его прибрежной защитной полосы.

Методы выполнения работ. Погрешности определения координат опорных точек границ прибрежной защитной полосы. Границы прибрежной защитной полосы исследуемого водотока построены в соответствии с изложенной выше методикой. Согласно имеющейся информации р. Кучук-Карасу не является водным объектом, имеющим особо ценное рыбохозяйственное значение. Следовательно, ширина его прибрежной защитной полосы определяется на общих основаниях. Далее, раздельно для правого и левого берегов были восстановлены буферные зоны соответствующей ширины от положения линии берега. Граница прибрежной защитной полосы р. Кучук-Карасу, не относящаяся к участку уточнения береговой линии, представлена в описании без изменения, в соответствии со сведениями ЕГРН для реестрового номера 90:00-6.1068 (дата присвоения 15.09.2023) «Прибрежная защитная полоса р. Кучук-Карасу».

Таблица – Ширина, площадь и протяжённость границ прибрежной защитной полосы исследуемого водного объекта

№п/п	Название водного объекта	Код по ГИ	Длина водотока, км	Ширина прибрежной защитной полосы, м	Площадь прибрежной защитной полосы, км^2	Протяжённость границы прибрежной защитной полосы, км
1	Кучук-Карасу	—	64,63 (1,14)	50	6,65	130,08

Примечание. Длина водного объекта указана по данным Исполнителя. При наличии двух цифр в графе «Длина водотока, км» первая цифра соответствует общей длине водотока, цифра в скобках – длине обследованного участка реки.

В последующем вдоль границ прибрежной защитной полосы раздельно для лево- и правобережья устанавливаются (выбираются) опорные точки. Под опорными точками понимаются узловые повороты (изменения направления) самой границы. Опорные точки расставляются по крупномасштабным топографическим картам и детальным космическим и аэрофотографическим снимкам. Совокупность опорных точек задаёт географическое описание положения и конфигурации границ прибрежной защитной полосы. Для всех точек вычисляются координаты в той или иной единой координатной системе. Для ориентирования в опорных точках необходима их нумерация (для облегчения последующей постановки границ на кадастровый учёт рекомендуется использовать сквозную нумерацию, присваиваемую опорным точкам в порядке их обхода по часовой стрелке от истока или точки входа водного объекта в пределы исследуемой территории, начиная с левого берега). Опорные

точки границ анклавов прибрежной защитной полосы, а также границ на островах нумеруются сходным образом (последовательно, с северного угла по часовой стрелке), начиная с самого верхнего по течению острова или анклава.

Координаты опорных точек определены геодезическим методом в системе координат топографических карт гражданского назначения 1963 г. (СК-63, район X, зона 5) с точностью до 1 см и среднеквадратической погрешностью, не превышающей требуемую (0,5 мм в масштабе используемого картографического материала, или 0,25 м на местности).

Литература

1. Водный кодекс Российской Федерации от 03.06.2006 г. №74-ФЗ (действующая редакция от 08.08.2024), 2006.

Текстовое приложение №7

к приказу Госкомводхоза Республики Крым

от "24" февраля 2025 г. №17

ОБЩЕСТВО С ОГРАНИЧЕННОЙ ОТВЕТСТВЕННОСТЬЮ "АКВАКЛУБ"

ОБЩЕСТВО С ОГРАНИЧЕННОЙ ОТВЕТСТВЕННОСТЬЮ "ГЕОСКАН"

ДОГОВОР № 29/2024 от 02.12.2024.
на выполнение работ по уточнению местоположения береговой линии (границы водного объекта),
водоохранной зоны и прибрежной защитной полосы 1Пруда 43р,
бассейн Кучук-Карасу, Белогорский район на территории Республики Крым

КАРТОГРАФИЧЕСКАЯ ОСНОВА С НАНЕСЕННОЙ БЕРЕГОВОЙ ЛИНИЕЙ (ГРАНИЦЕЙ ВОДНОГО ОБЪЕКТА), ГРАНИЦЕЙ ВОДООХРАННОЙ ЗОНЫ И ГРАНИЦЕЙ ПРИБРЕЖНОЙ ЗАЩИТНОЙ ПОЛОСЫ РЕКИ КУЧУК-КАРАСУ

Директор ООО "ГеоСкан", ответственный исполнитель **О.В. Беленко**

Составитель, ведущий гидролог, к.г.н. **В.В. Мозжерин**

Картограф **Р.З. Михритдинов**

Симферополь, 2025

СОДЕРЖАНИЕ

	СОДЕРЖАНИЕ	2
	УСЛОВНЫЕ ОБОЗНАЧЕНИЯ	3
	СВОДНЫЕ КАРТЫ БЕРЕГОВОЙ ЛИНИИ (ГРАНИЦ ВОДНОГО ОБЪЕКТА), ГРАНИЦ ВОДООХРАННОЙ ЗОНЫ И ПРИБРЕЖНОЙ ЗАЩИТНОЙ ПОЛОСЫ ПРУДА 43Р, БАССЕЙН КУЧУК-КАРАСУ, БЕЛОГОРСКИЙ РАЙОН И РЕКИ КУЧУК-КАРАСУ НА ТЕРРИТОРИИ РЕСПУБЛИКИ КРЫМ	4
1	- Схема расположения листов. Река Кучук-Карасу	5
	- Картографические материалы (листы №1- №16). Масштаб 1:10 000	6-21
	РЕЗУЛЬТАТЫ УТОЧНЕНИЯ БЕРЕГОВОЙ ЛИНИИ РЕКИ КУЧУК-КАРАСУ НА УЧАСТКЕ РАЗМЕЩЕНИЯ ПРУДА 43Р, БАССЕЙН КУЧУК-КАРАСУ, БЕЛОГОРСКИЙ РАЙОН	22

УСЛОВНЫЕ ОБОЗНАЧЕНИЯ

опорная точка береговой линии

100 **опорная точка границы водоохранной зоны**
(индекс у точки: номер точки по каталогу)

100 **опорная точка границы прибрежной защитной полосы**
(индекс у точки: номер точки по каталогу)

береговая линия уточненная (граница водного объекта)

береговая линия из ЕГРН,
реестровый (учетный) номер: 90:00-5.11, дата присвоения: 31.03.2023

граница водоохранной зоны

граница прибрежной защитной полосы

акватория

водоохранная зона

прибрежная защитная полоса

граница листов атласа

граница сведения листов атласа

граница муниципального района

граница кадастрового участка

СВОДНЫЕ КАРТЫ БЕРЕГОВОЙ ЛИНИИ (ГРАНИЦ ВОДНОГО ОБЪЕКТА), ГРАНИЦ ВОДООХРАННОЙ ЗОНЫ И ПРИБРЕЖНОЙ ЗАЩИТНОЙ ПОЛОСЫ ПРУДА 43Р, БАССЕЙН КУЧУК-КАРАСУ, БЕЛОГОРСКИЙ РАЙОН И РЕКИ КУЧУК-КАРАСУ НА ТЕРРИТОРИИ РЕСПУБЛИКИ КРЫМ

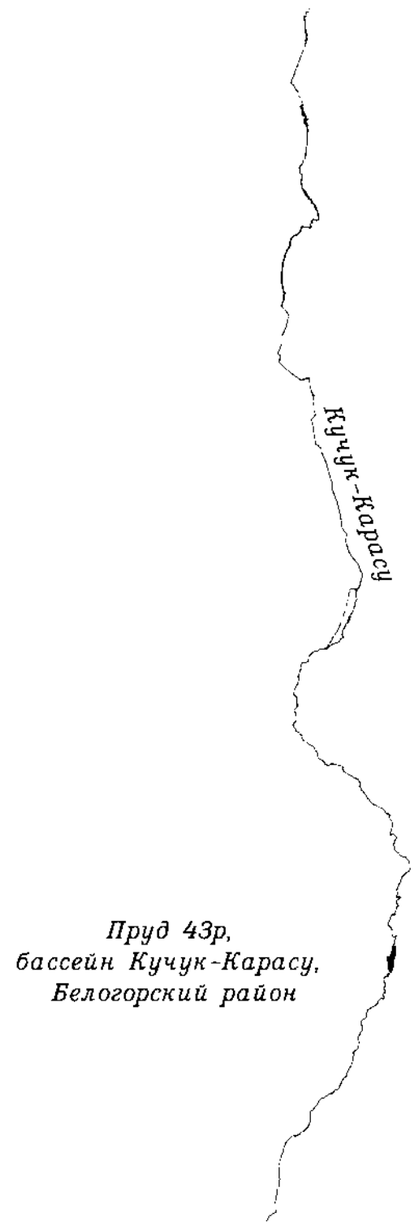

Схема расположения листов
р. Кучук-Карасу

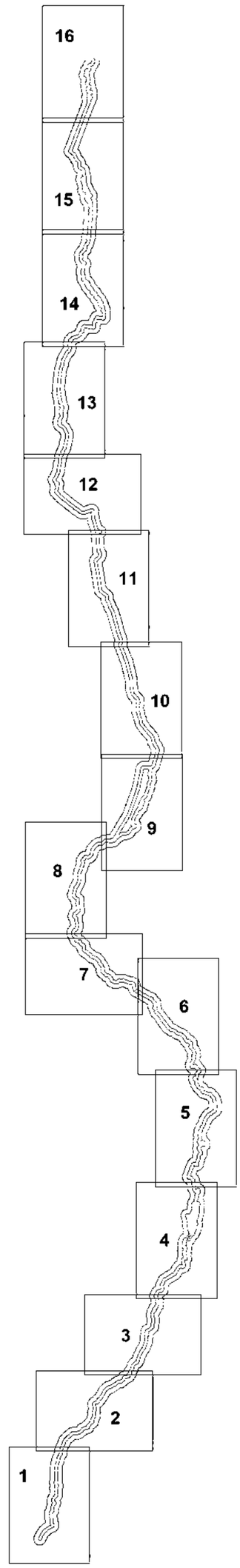

Лист 1

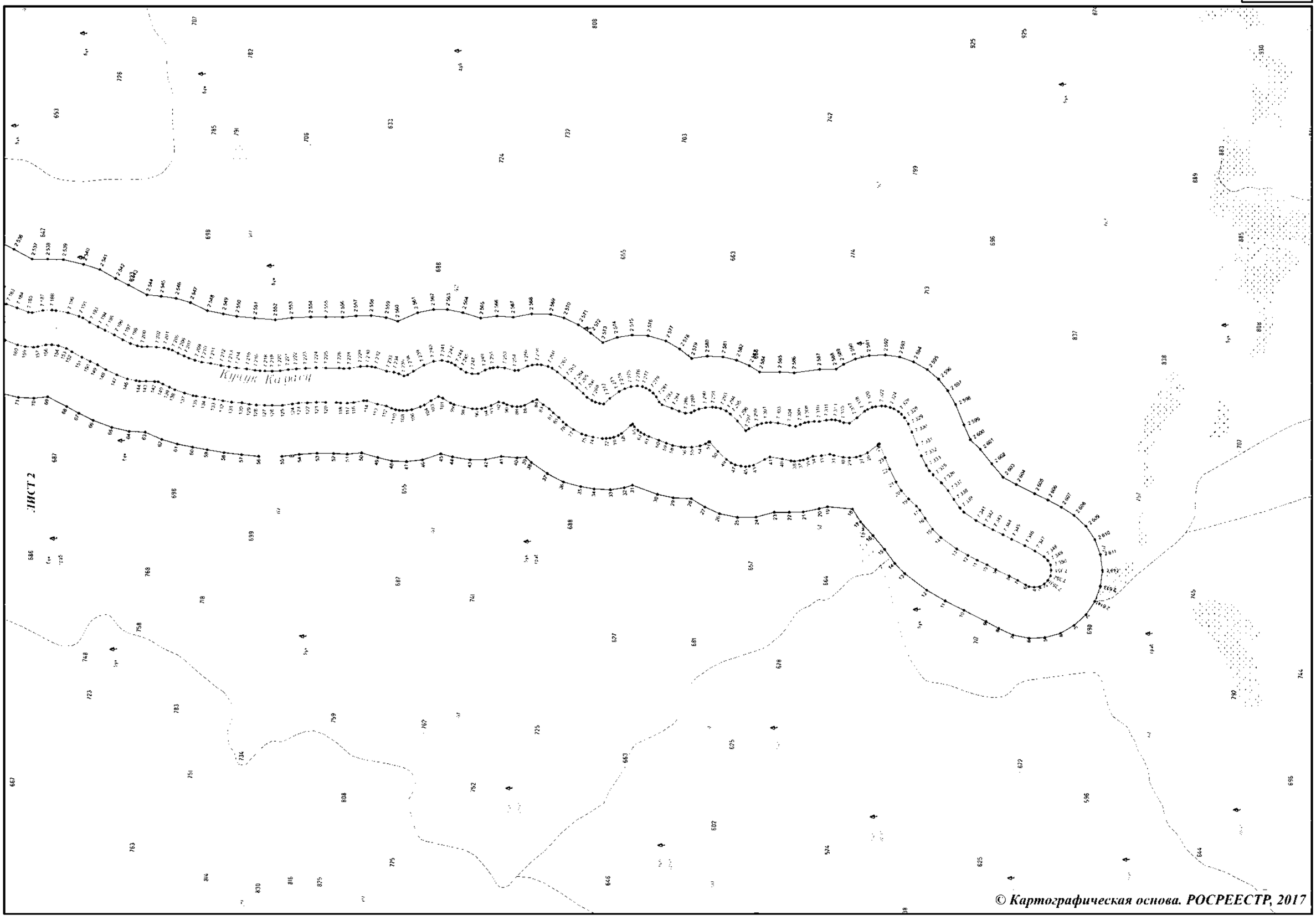

© Картографическая основа. РОСРЕЕСТР, 2017

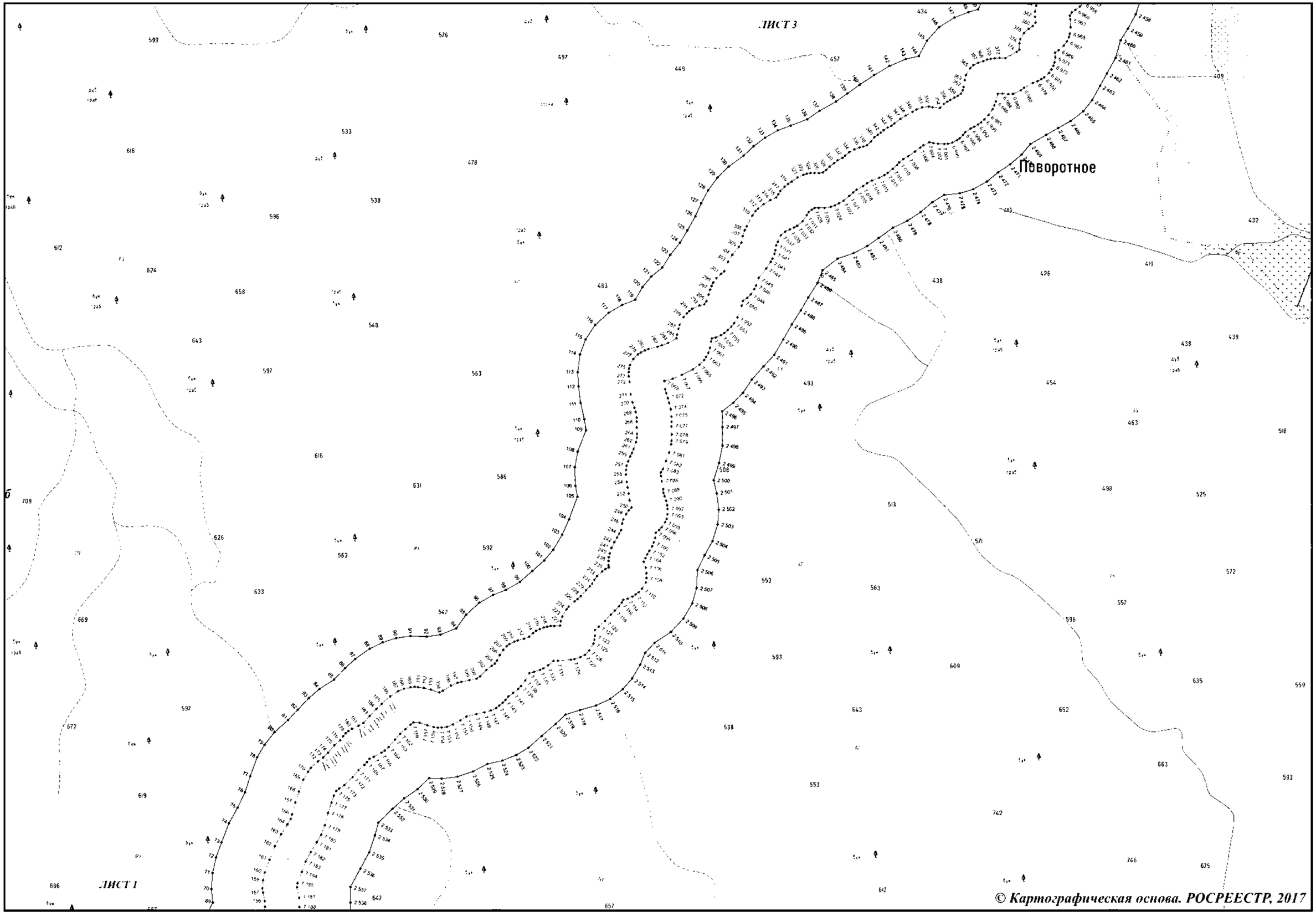
ЛИСТ 3
Поворотное
ЛИСТ 1
© Картографическая основа. РОСРЕЕСТР, 2017

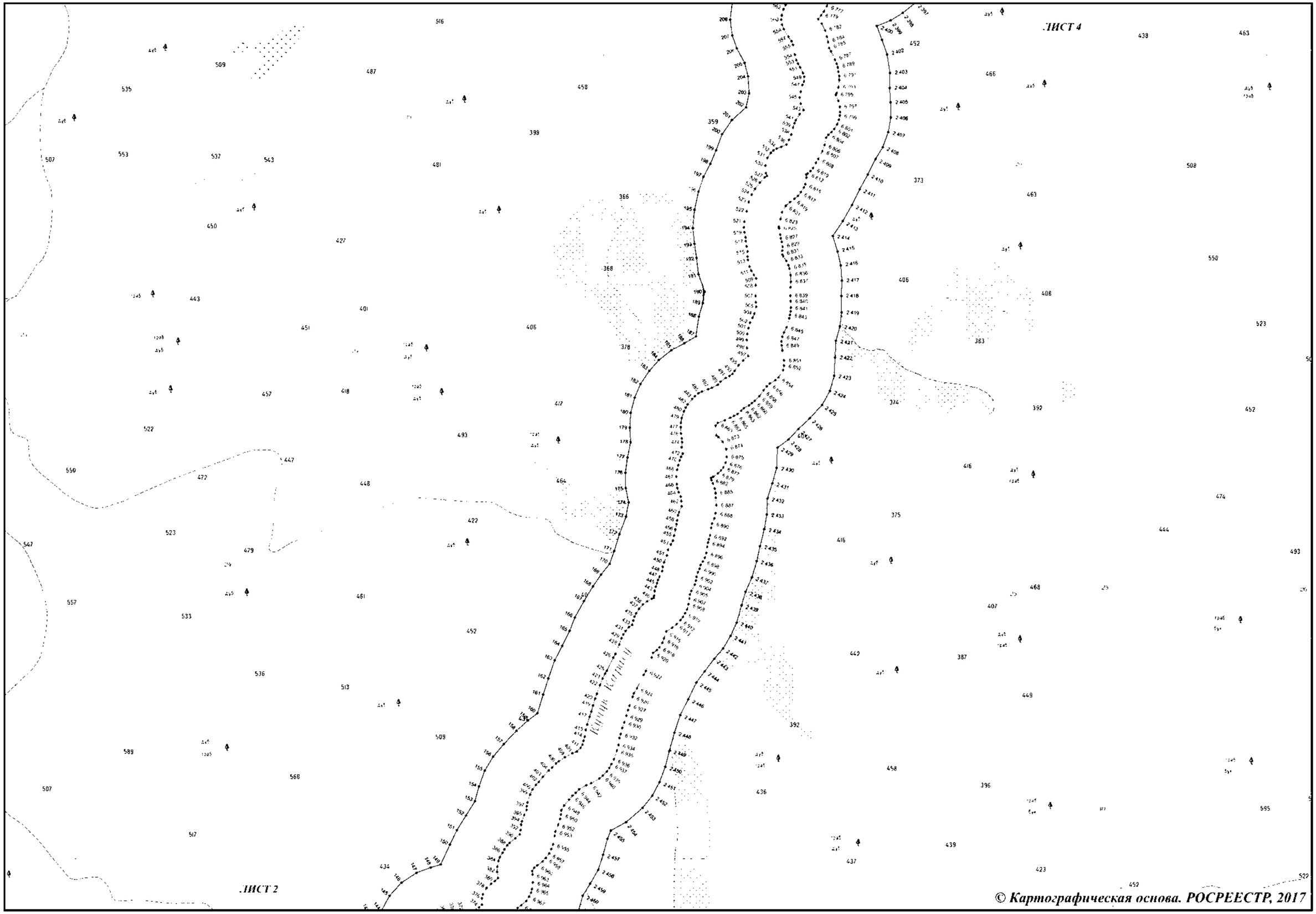

© Картографическая основа. РОСРЕЕСТР, 2017

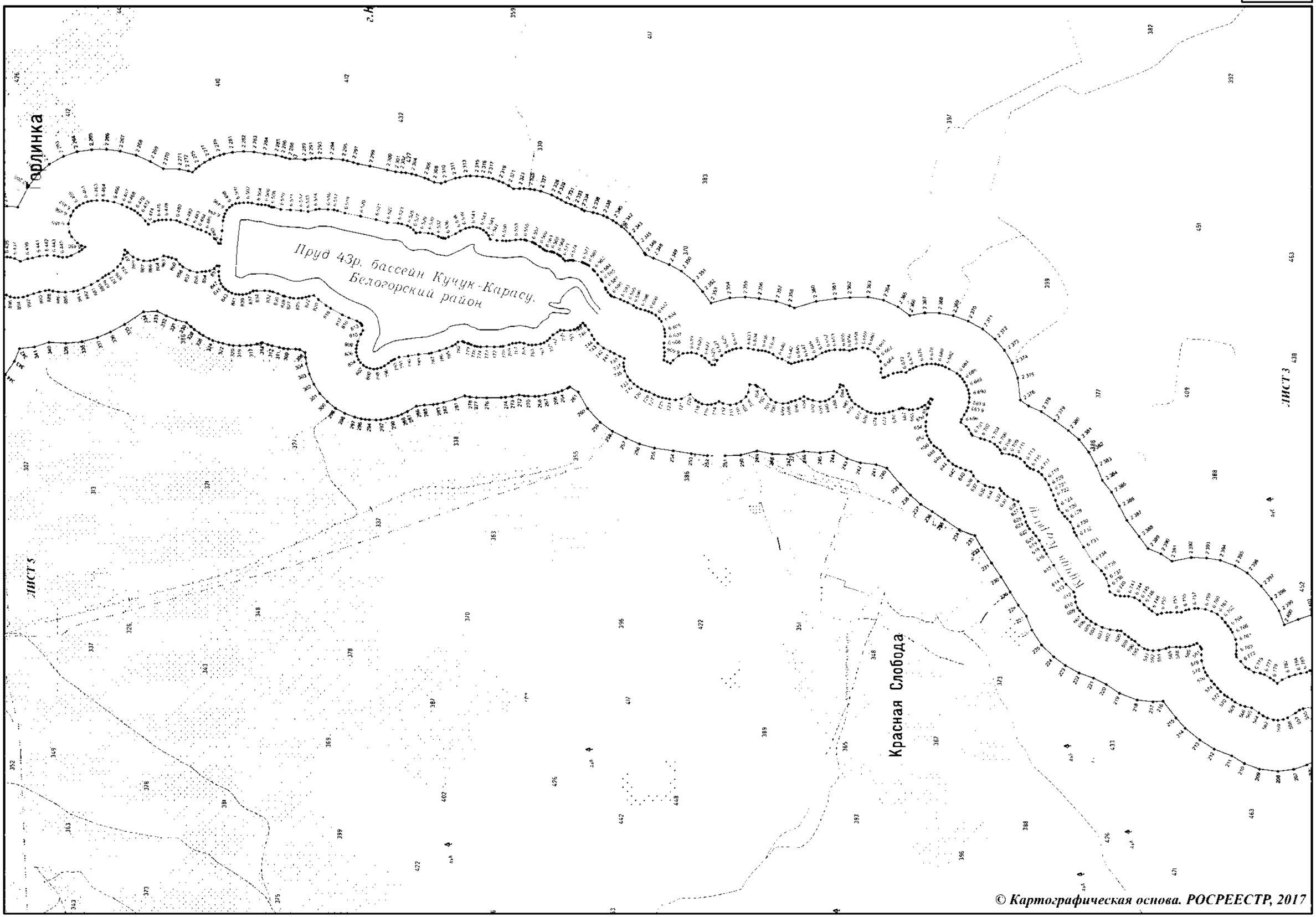
Орлинка
Пруд 43р. бассейн Кучук-Карасу.
Белогорский район
Красная Слобода
ЛИСТ 3
ЛИСТ 5
© Картографическая основа. РОСРЕЕСТР, 2017

Лист 5

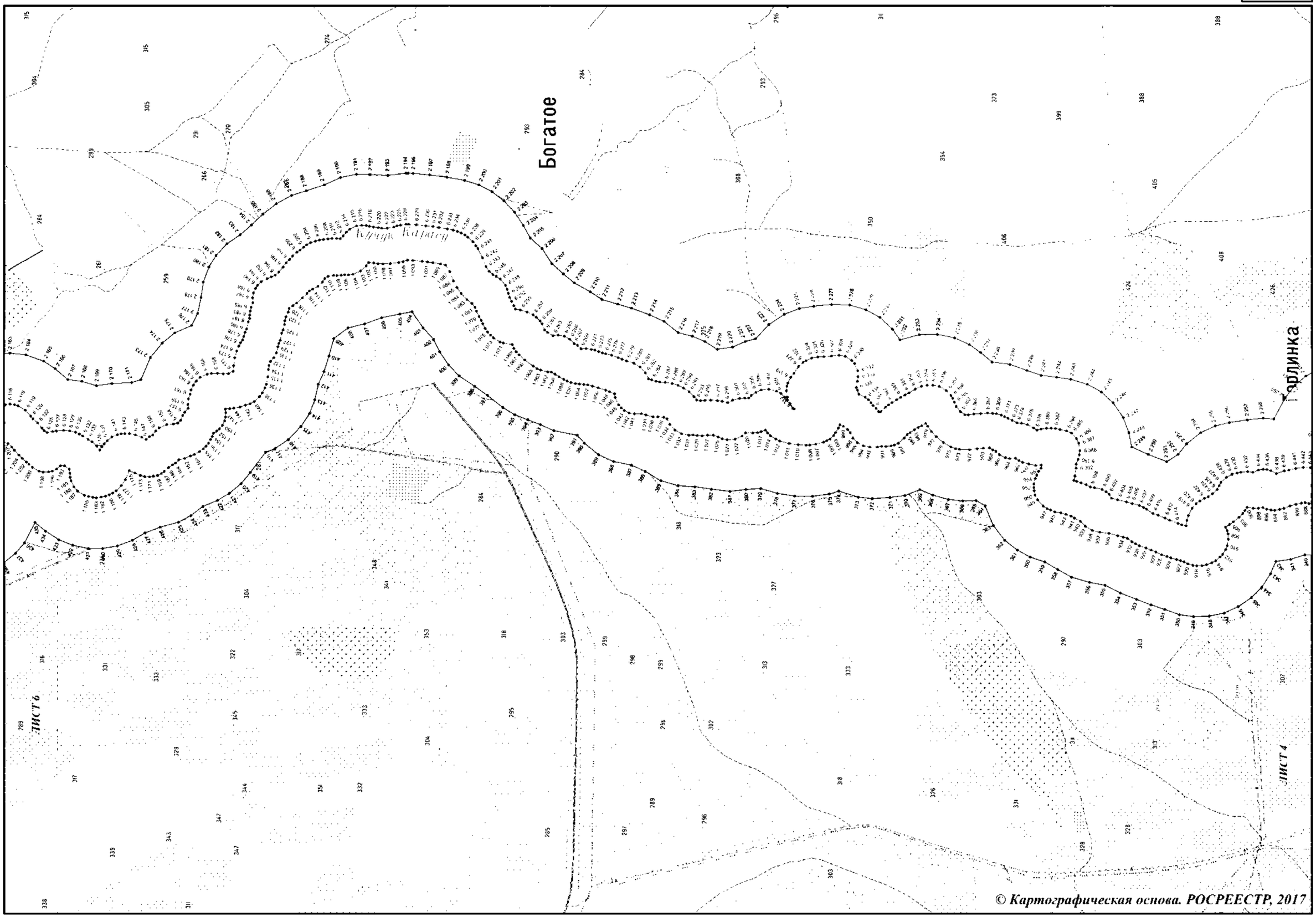

© Картографическая основа. РОСРЕЕСТР, 2017

Лист 6

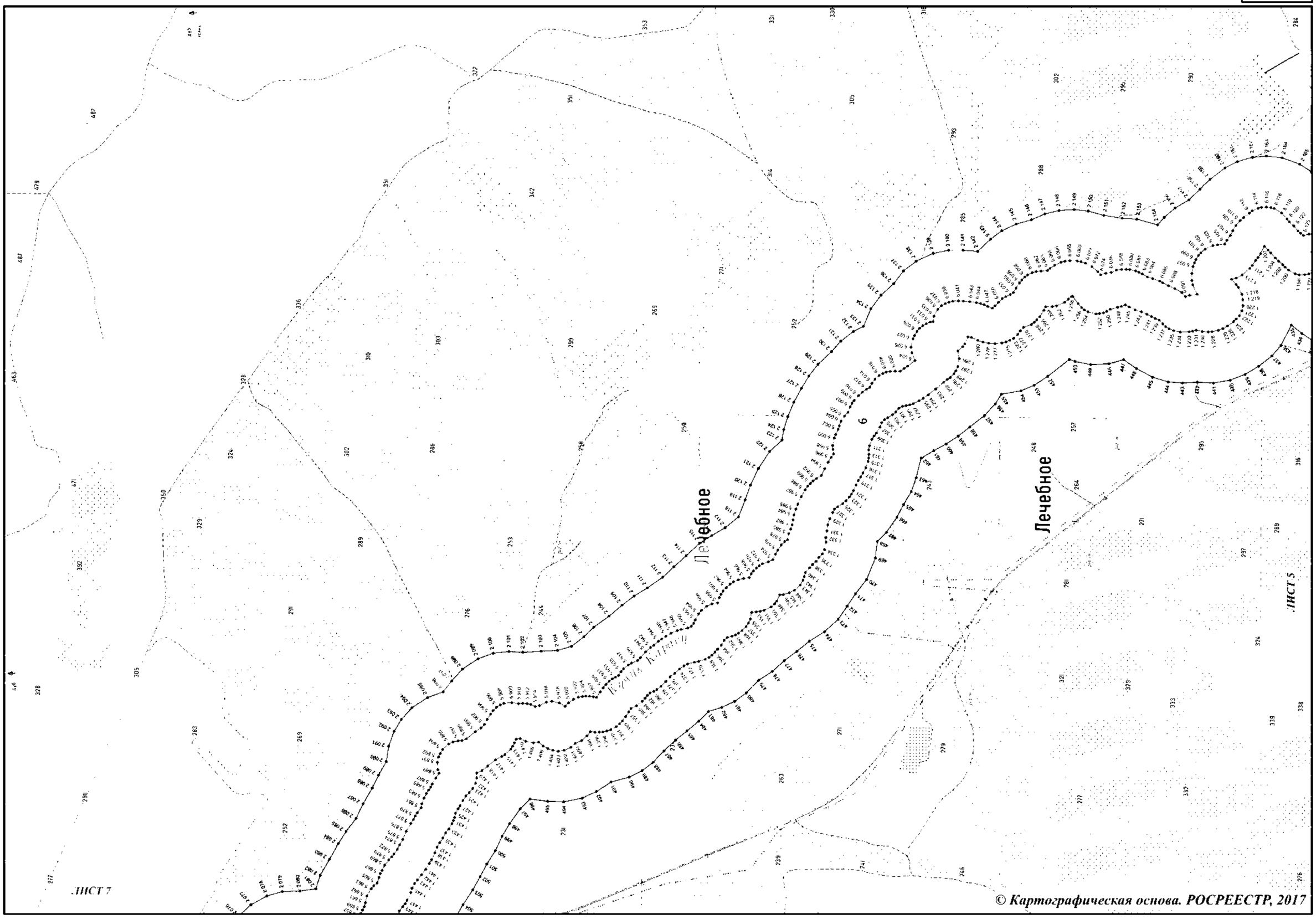

© Картографическая основа. РОСРЕЕСТР, 2017

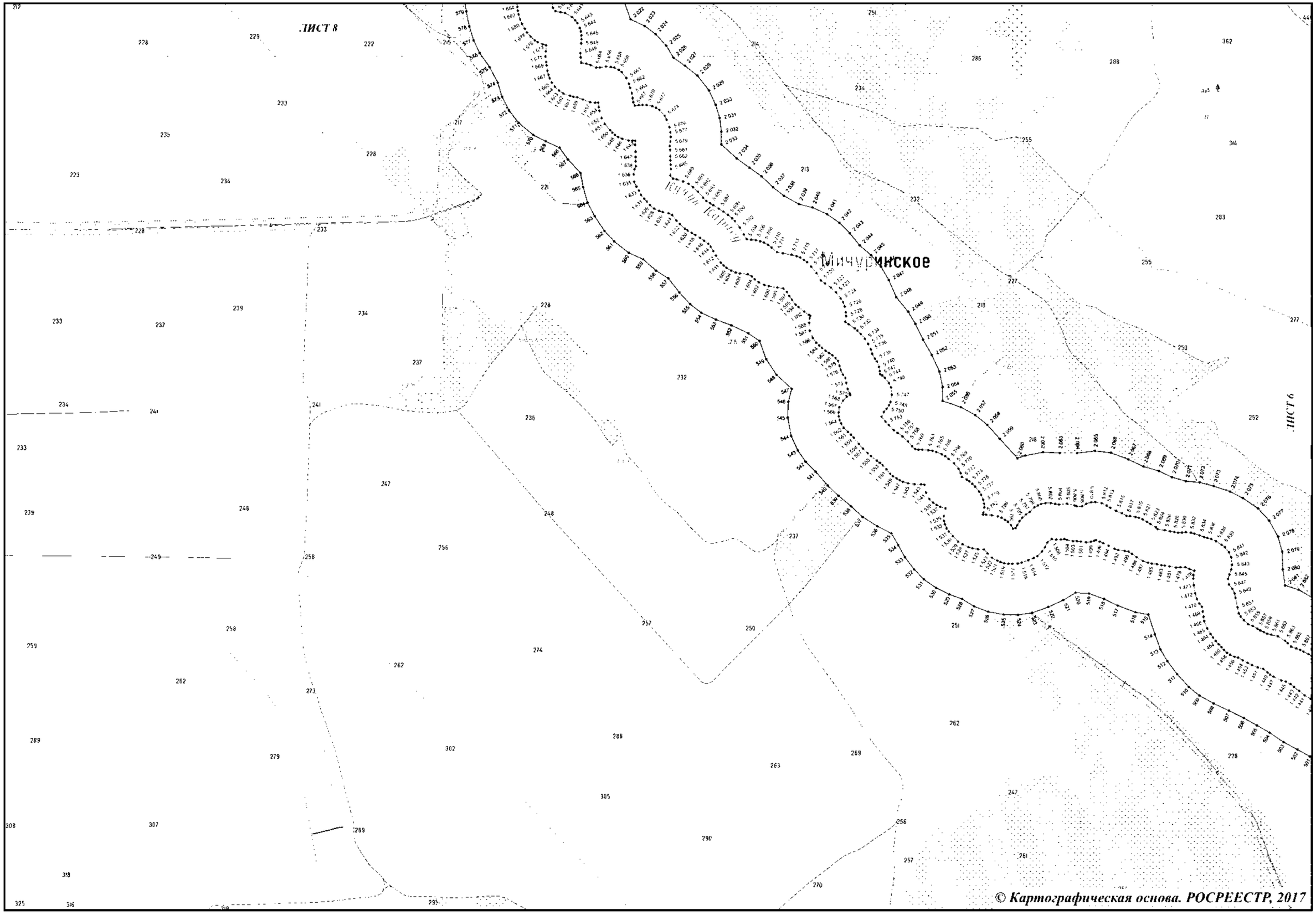
ЛИСТ 8
ЛИСТ 6
Мичуринское
© Картографическая основа. РОСРЕЕСТР, 2017

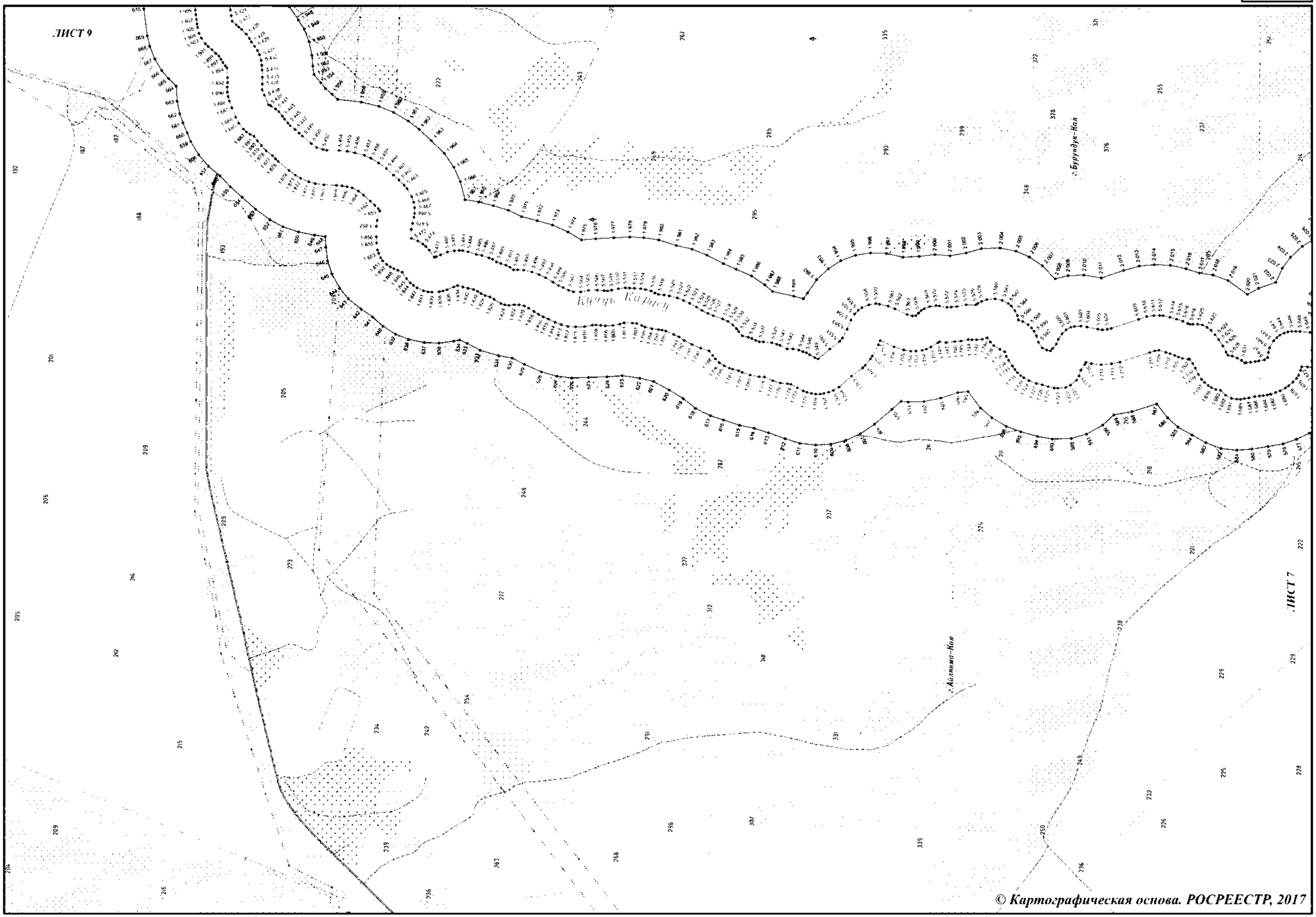

© Картографическая основа. РОСРЕЕСТР, 2017

Лист 9

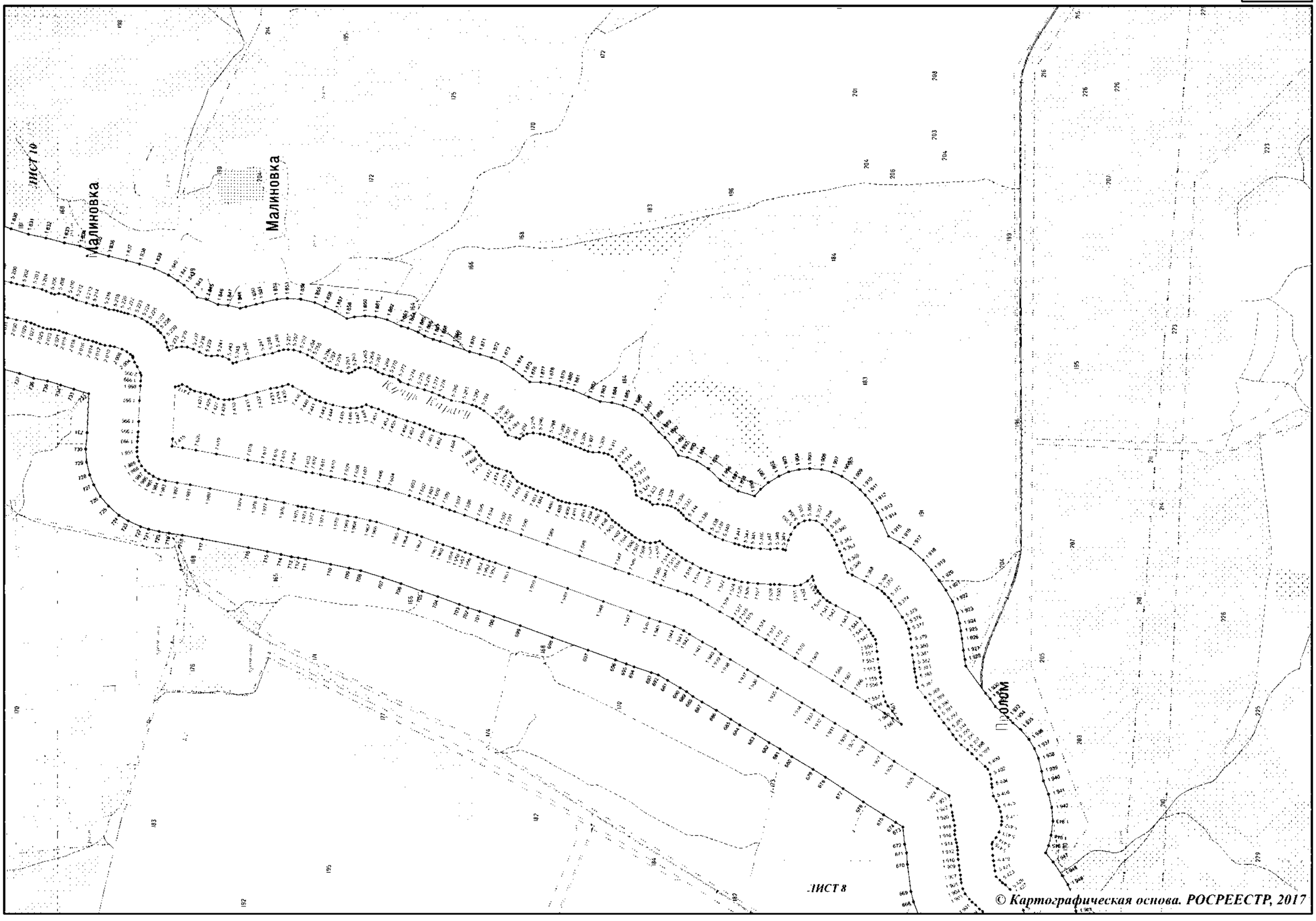

© Картографическая основа. РОСРЕЕСТР, 2017

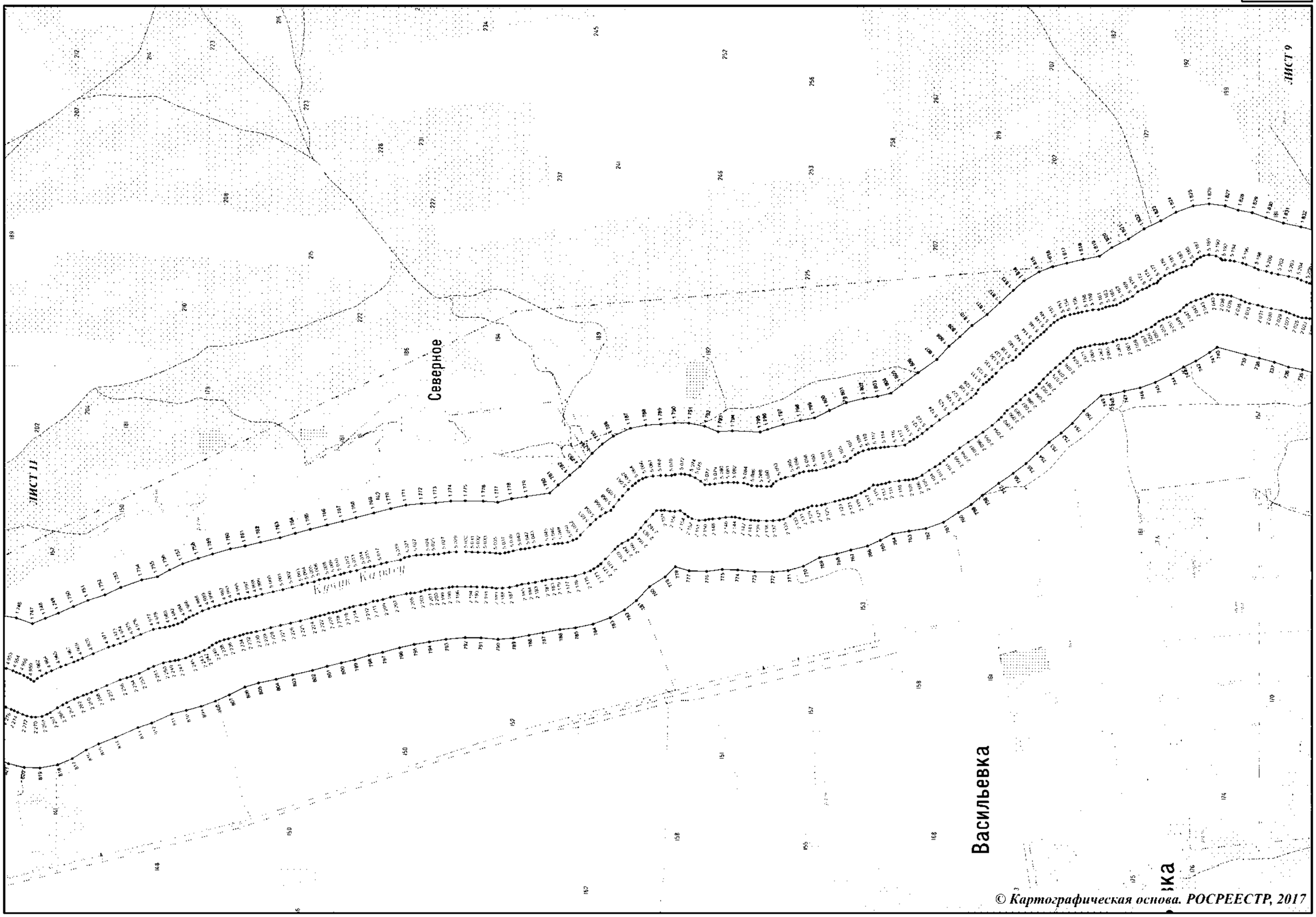
Северное
Васильевка
ЛИСТ 11
ЛИСТ 9
© Картографическая основа. РОСРЕЕСТР, 2017

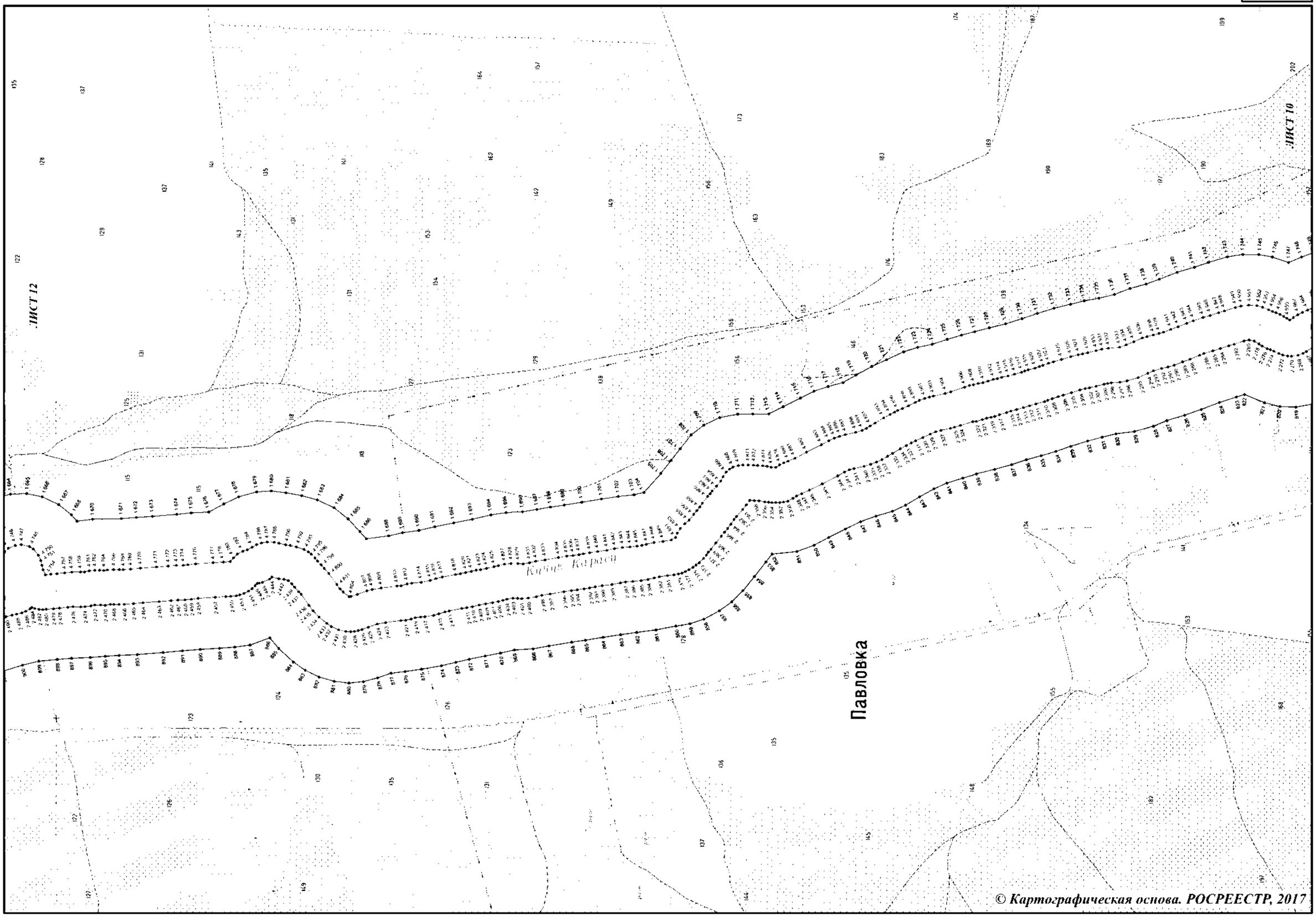
ЛИСТ 12
ЛИСТ 10
Павловка
© Картографическая основа. РОСРЕЕСТР, 2017

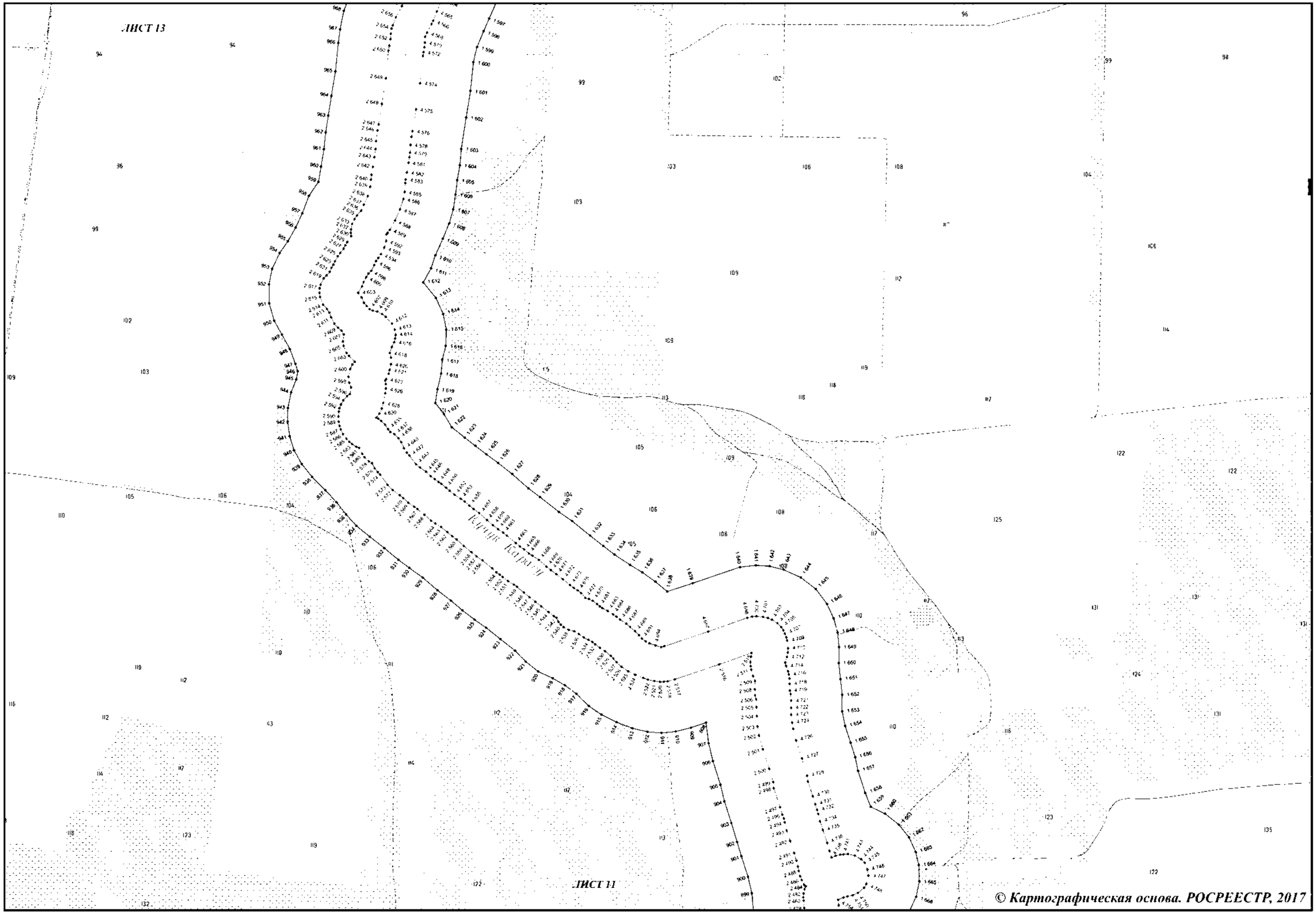
ЛИСТ 13
ЛИСТ 11
© Картографическая основа. РОСРЕЕСТР, 2017

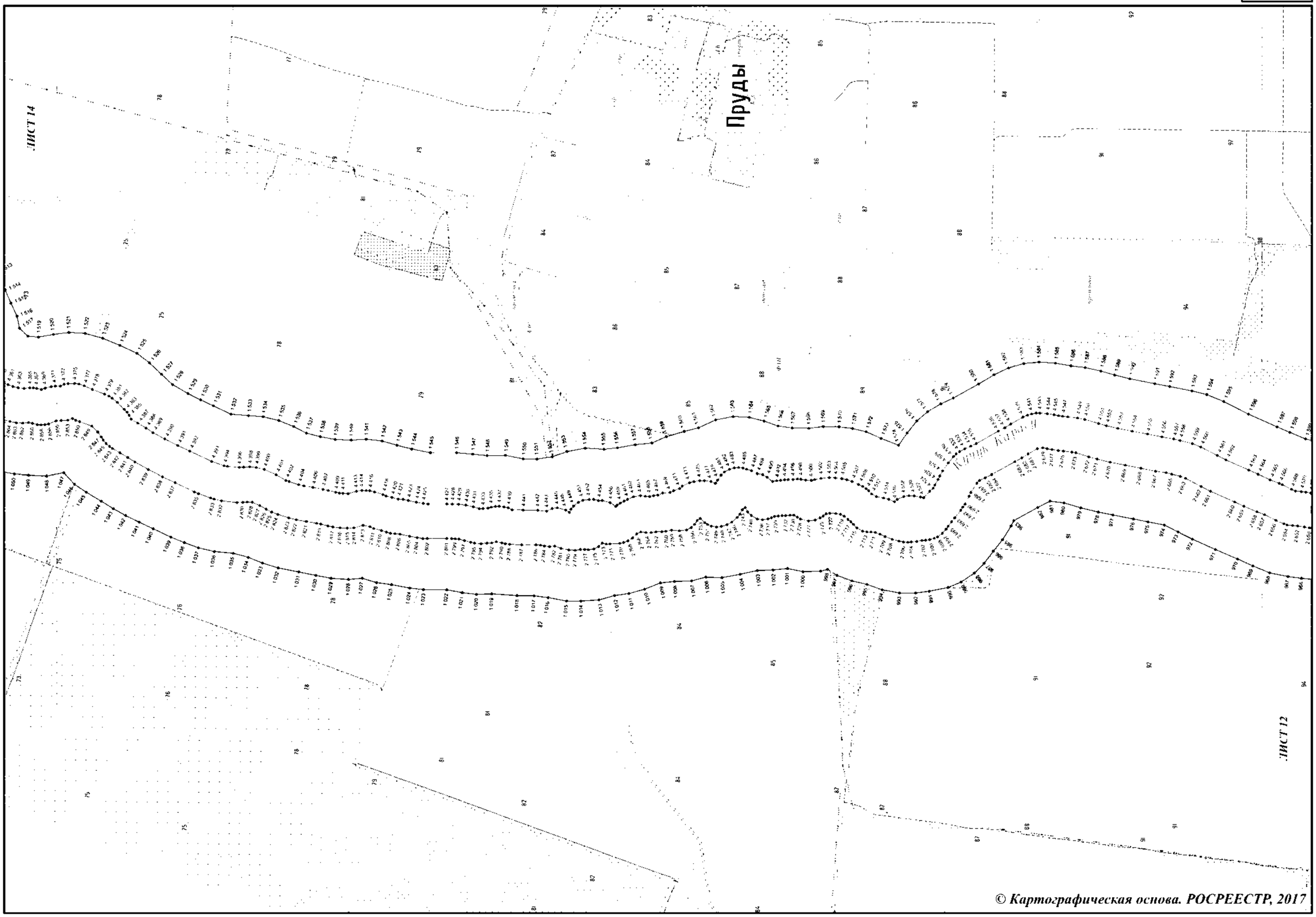

© Картографическая основа. РОСРЕЕСТР, 2017

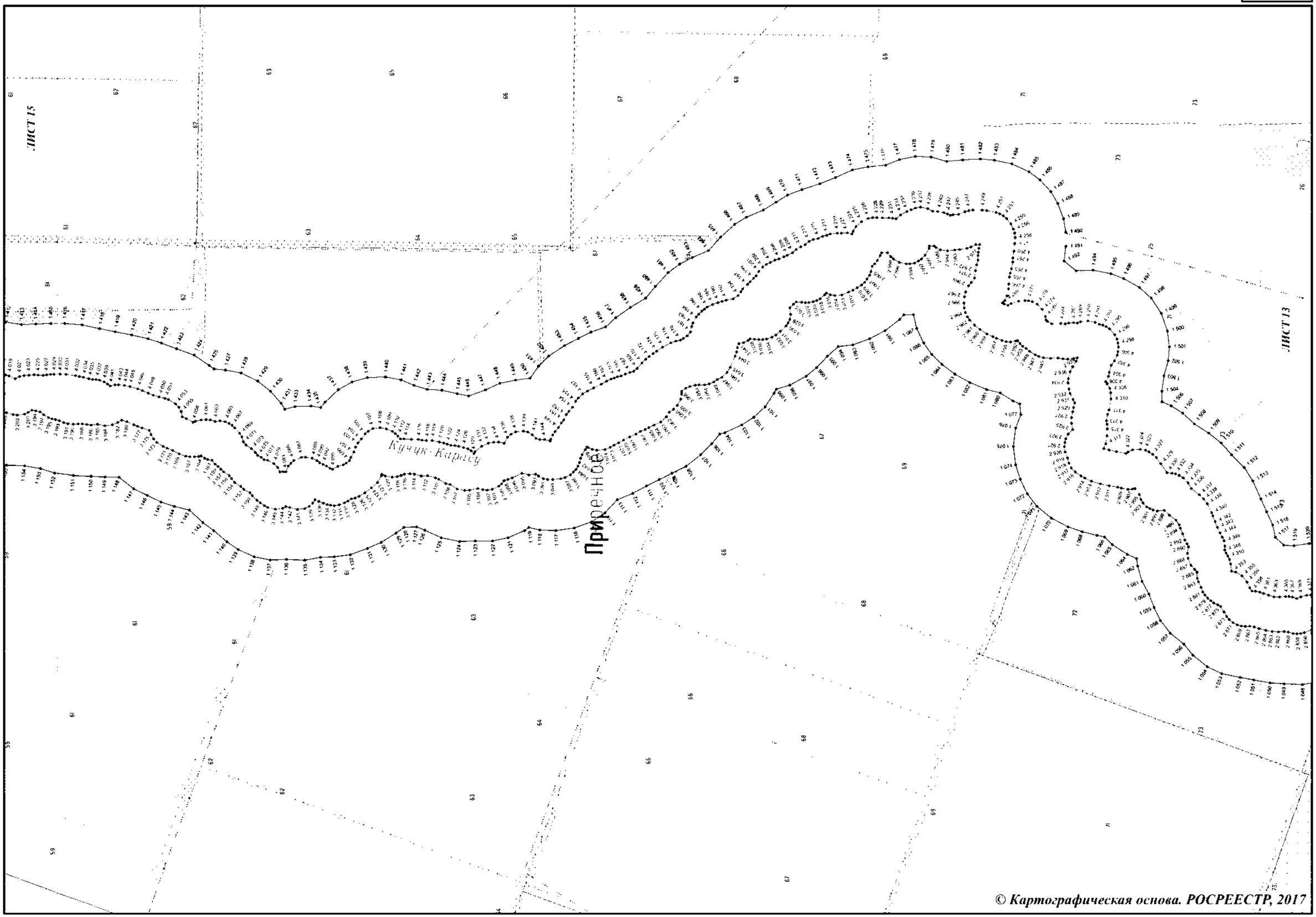
ЛИСТ 15
ЛИСТ 13
Кучук-Карасу
Приречное
© Картографическая основа. РОСРЕЕСТР, 2017

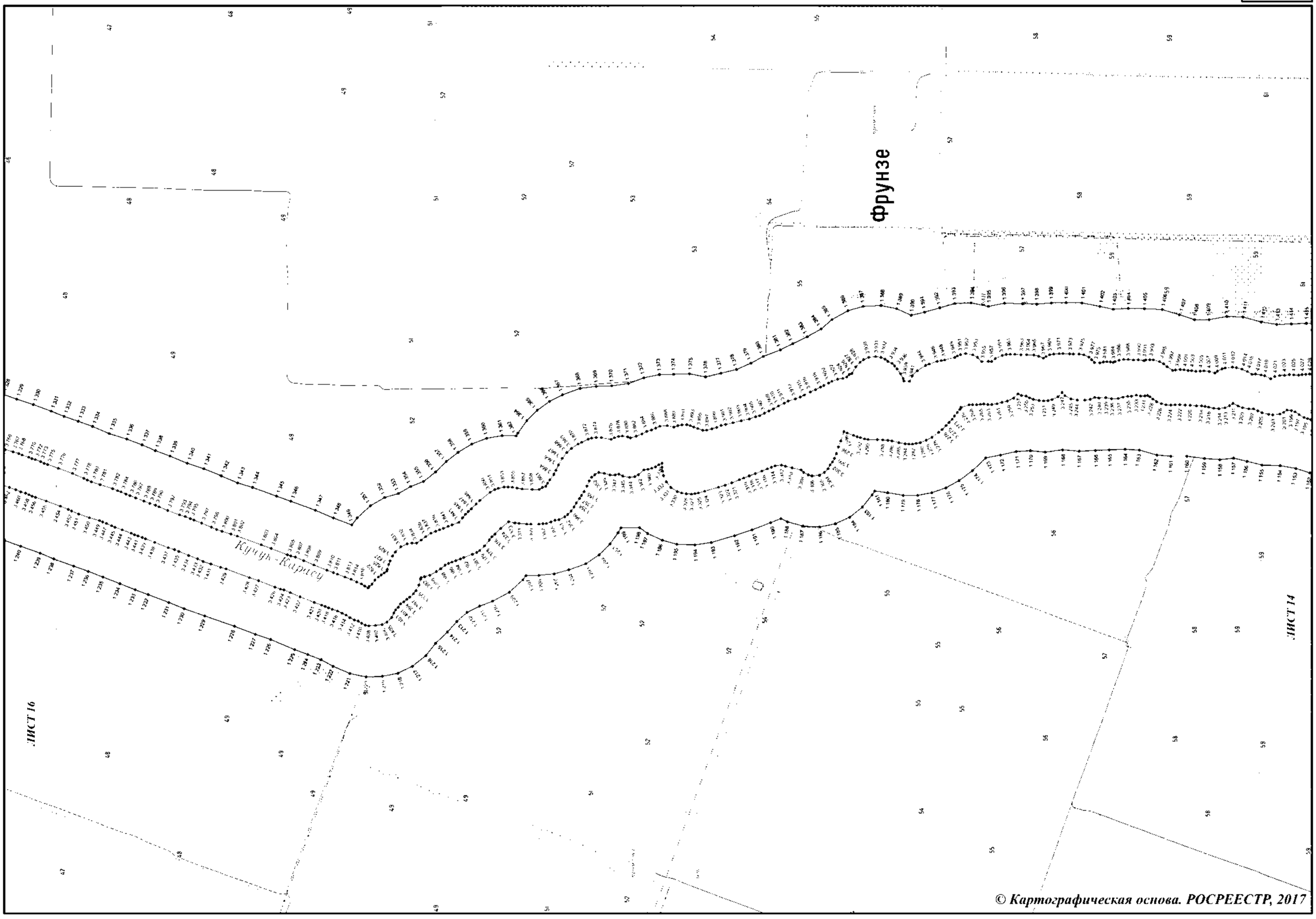
Фрунзе
Кучук-Карасу
ЛИСТ 16
ЛИСТ 14
© Картографическая основа. РОСРЕЕСТР, 2017

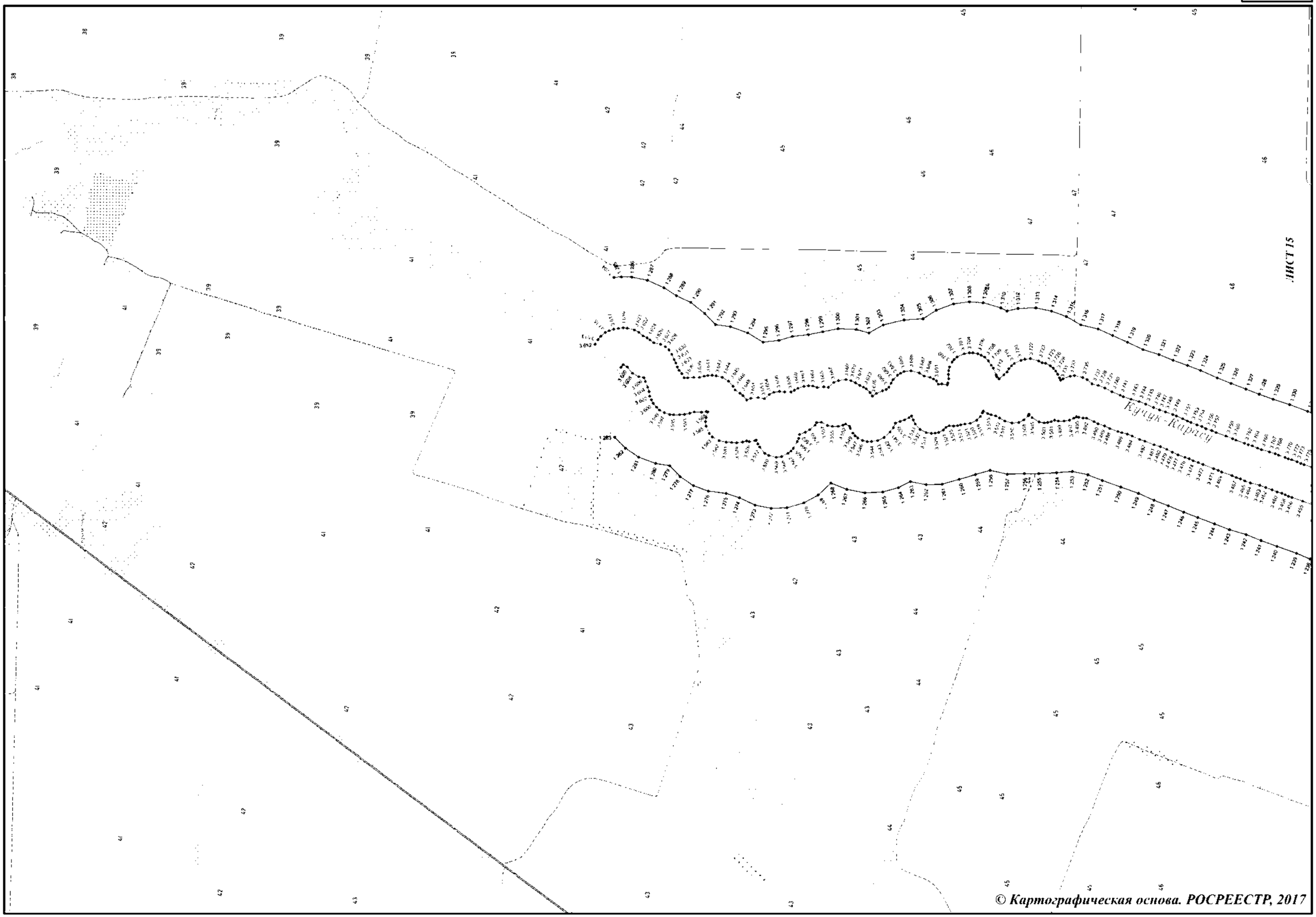
ЛИСТ 15
Кучук-Карпец
© Картографическая основа. РОСРЕЕСТР, 2017
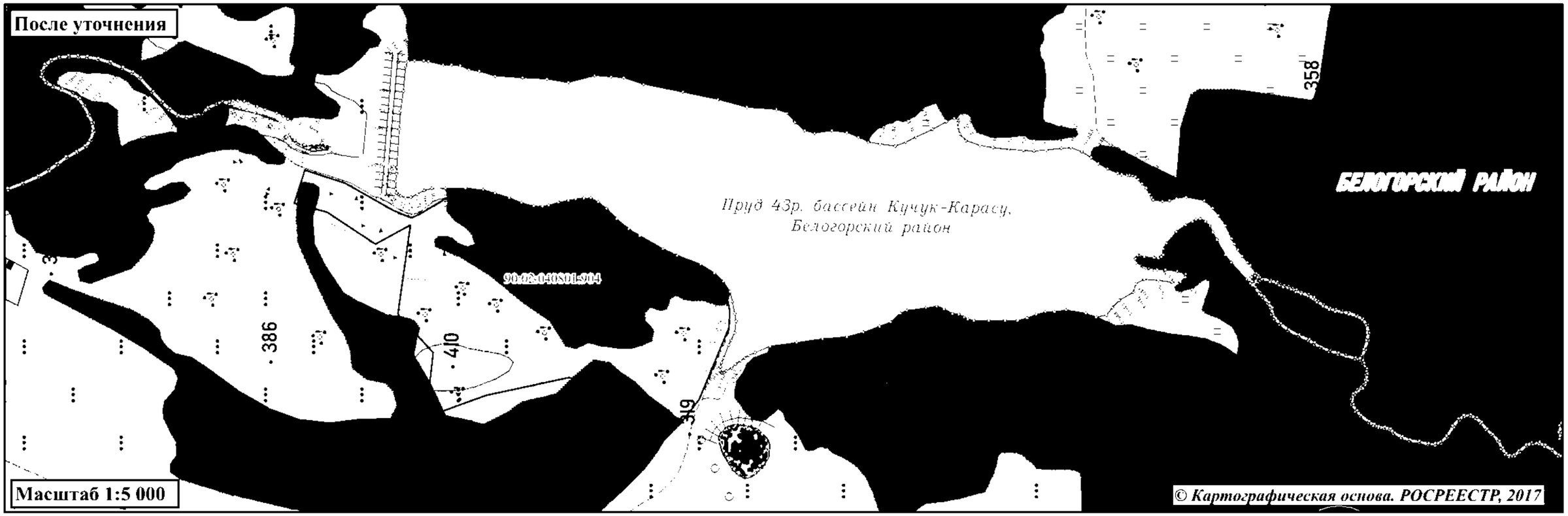
Результаты уточнения береговой линии реки Кучук-Карасу на участке размещения Пруда 43р, бассейн Кучук-Карасу, Белогорский район