



**РЕСПУБЛИКА КРЫМ
МИНИСТЕРСТВО КУЛЬТУРЫ**

ПРИКАЗ

от 13.05. 2025 года

№ 269-ОКН

г. Симферополь

Об утверждении границ зон охраны, режимов использования земель и требований к градостроительным регламентам в границах зон охраны объекта культурного наследия регионального значения «Опора индо-европейского телеграфа», 1867 - 1870 годы, расположенного по адресу: Республика Крым, Симферопольский район, сельское поселение Укромновское, с. Укромное, ул. Молодежная, возле дома № 178

В соответствии со статьей 34 Федерального закона от 25.06.2002 № 73-ФЗ «Об объектах культурного наследия (памятниках истории и культуры) народов Российской Федерации», пунктом 15 Положения о зонах охраны объектов культурного наследия (памятников истории и культуры) народов Российской Федерации, утвержденного постановлением Правительства Российской Федерации от 12.09.2015 № 972 «Об утверждении Положения о зонах охраны объектов культурного наследия (памятников истории и культуры) народов Российской Федерации и о признании утратившими силу отдельных положений нормативных правовых актов Правительства Российской Федерации», «Проектом зон охраны объекта культурного наследия регионального значения «Опора индо-европейского телеграфа», 1867 - 1870 годы, расположенного по адресу: Республика Крым, Симферопольский район, сельское поселение Укромновское, с. Укромное, ул. Молодежная, возле дома № 178 (№ п/п 1740-1), разработанным ИП Ильченко С.А.

ПРИКАЗЫВАЮ:

1. Утвердить прилагаемые:

1.1 Границы зон охраны объекта культурного наследия регионального значения «Опора индо-европейского телеграфа», 1867 - 1870 годы, расположенного по адресу: Республика Крым, Симферопольский район, сельское поселение Укромновское, с. Укромное, ул. Молодежная, возле дома № 178 (№ п/п 1740-1) (приложение 1).

1.2 Режимы использования земель и требования к градостроительным регламентам в границах зон охраны объекта культурного наследия регионального значения «Опора индо-европейского телеграфа», 1867 - 1870 годы, расположенного по адресу: Республика Крым, Симферопольский район, сельское поселение Укромновское, с. Укромное, ул. Молодежная, возле дома № 178 (№ п/п 1740-1) (приложение 2).


2. Департаменту государственной охраны культурного наследия Министерства культуры Республики Крым (Ростенко А.О.) обеспечить:

- размещение информации, утвержденной пунктом 1 настоящего приказа, в федеральной государственной информационной системе территориального планирования;
- направление информации в орган кадастрового учета для внесения сведений в Единый государственный реестр недвижимости;
- размещение информации, утвержденной пунктом 1 настоящего приказа, в едином государственном реестре объектов культурного наследия (памятников истории и культуры) народов Российской Федерации;
- размещение настоящего приказа в информационно-телекоммуникационной сети «Интернет» и направление его копии в администрацию Симферопольского района Республики Крым для размещения в информационной системе обеспечения градостроительной деятельности.

3. Настоящий приказ вступает в силу с момента его опубликования на официальном сайте Министерства культуры Республики Крым в государственной информационной системе Республики Крым «Портал Правительства Республики Крым» в информационно-телекоммуникационной сети «Интернет».

4. Контроль за исполнением настоящего приказа возложить на заместителя министра - начальника департамента государственной охраны культурного наследия Министерства культуры Республики Крым Ростенко А.О.

Первый заместитель министра



О.В. Бурова

Границы
зон охраны объекта культурного наследия регионального значения
«Опора индо-европейского телеграфа», 1867 - 1870 годы, расположенного по адресу:
Республика Крым, Симферопольский район, сельское поселение Укромновское, с. Укромное,
ул. Молодежная, возле дома № 178 (№ п/п 1740-1)

Охранная зона

Текстовое описание границ охранной зоны объекта культурного наследия:

Внешний контур:

- Точка 1 расположена на северо-западном углу охранной зоны объекта культурного наследия регионального значения «Опора Индо-Европейского телеграфа», 1867 – 1870 годы, Республика Крым, Симферопольский район, сельское поселение Укромновское, с. Укромное, ул. Молодежная, возле дома № 178. (далее по тексту – границы охранной зоны ОКН), далее граница следует по часовой стрелке от точки 1 на восток до точки 2 (расстояние 1-2 = 4,00 м);
- от точки 2 граница территории ОКН поворачивает под углом 90 градусов на юг до точки 3 (расстояние 2-3 = 3,98 м);
- от точки 3 на запад до точки 4 (расстояние 3-4 = 3,99 м);
- от точки 4 на север, до точки 1 (расстояние 4-1 = 4,00 м);

Внутренний контур:

- Точка 5 внутреннего контура охранной зоны расположена на северо-западном углу границы территории объекта культурного наследия регионального значения «Опора Индо-Европейского телеграфа», 1867 – 1870 годы, Республика Крым, Симферопольский район, сельское поселение Укромновское, с. Укромное, ул. Молодежная, возле дома № 178. далее граница следует по часовой стрелке от точки 5 на восток до точки 6 (расстояние = 2,00 м);
- от точки 6 граница поворачивает под углом 90 градусов на юг до точки 7 (расстояние = 1,99 м);
- от точки 7 на запад до точки 8 (расстояние = 1,99 м);
- от точки 8 на север, до точки 5 (расстояние = 2,0 м);

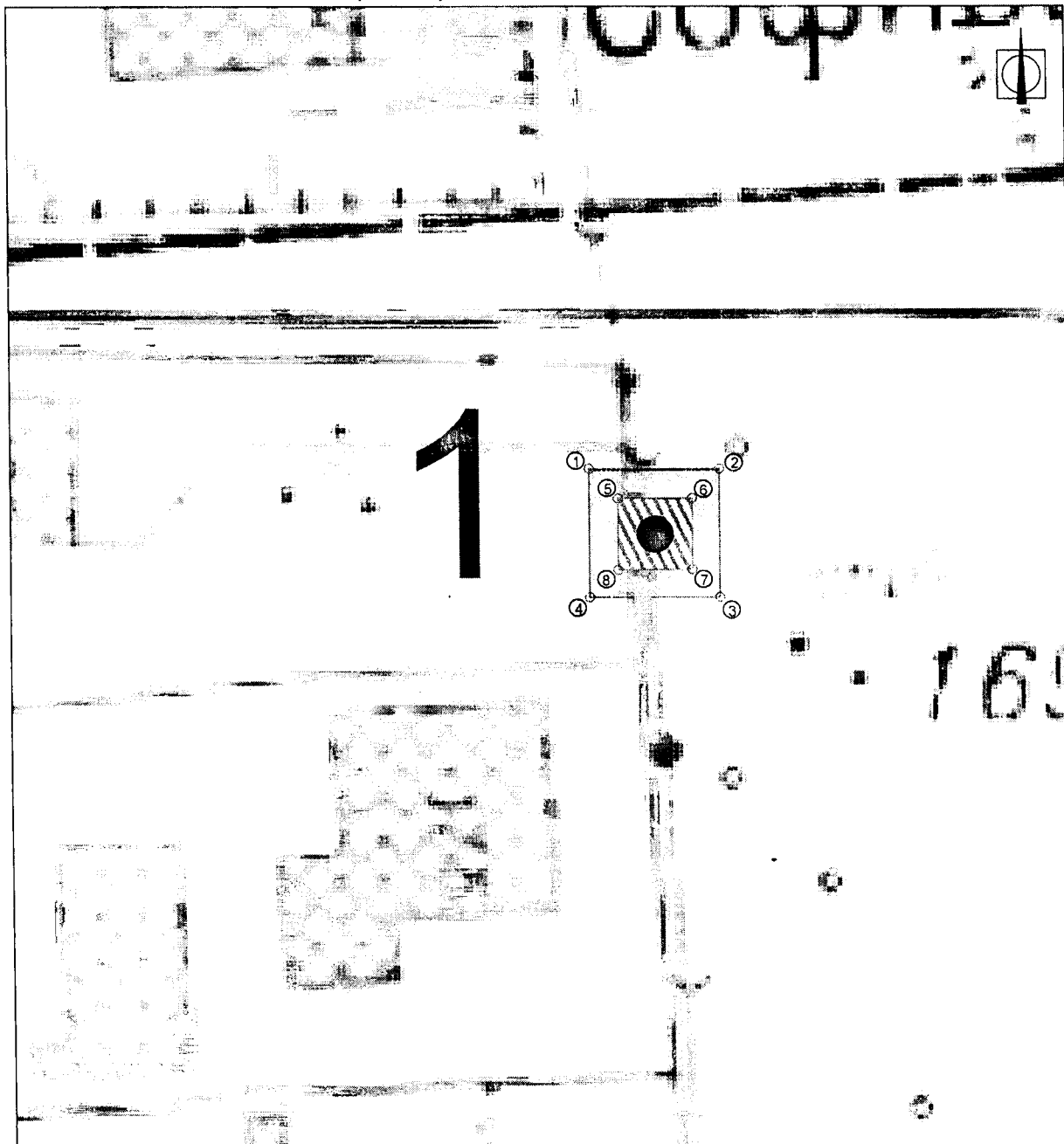
Перечень координат поворотных (характерных) границ охранной зоны

Обозначение зон охраны объекта культурного наследия: ОЗ			
Обозначение характерных точек границ	Координаты -		Горизонтальное проложение (S), м
	X, м	Y, м	
Внешний контур			
1	4983905.89	5181194.14	4
2	4983906.07	5181198.14	3,98
3	4983902.09	5181198.32	3,99
4	4983901.89	5181194.34	4
1	4983905.89	5181194.14	
Внутренний контур			
5	4983904.94	5181195.19	2
6	4983905.03	5181197.19	1,99
7	4983903.04	5181197.28	1,99
8	4983902.94	5181195.29	2
5	4983904.94	5181195.19	
Площадь	12 кв м		

Схема зон охраны объекта культурного наследия

ПРОЕКТ ЗОН ОХРАНЫ

Объекта культурного наследия регионального значения «Опора Индо-Европейского телеграфа»,
1867 – 1870 годы, Республика Крым, Симферопольский район, сельское поселение Укромновское,
с. Укромное, ул. Молодежная, возле дома № 178




ЭКСПЛИКАЦИЯ К ОСНОВНОМУ ЧЕРТЕЖУ ЗОН ОХРАНЫ



Объект культурного наследия регионального значения
«Опора Индо-Европейского телеграфа»,
1867 – 1870 годы, Республика Крым, Симферопольский район, сельское поселение Укромновское,
с. Укромное, ул. Молодежная, возле дома № 178


⑨

Характерные точки границ зон охраны



Граница территории объекта культурного наследия
(Приказ Министерства культуры Республики Крым от 25.11.2022 №723-ОКН.)

Утверждаемые зоны охраны



Охранная зона объекта культурного наследия

Режимы

использования земель и требования к градостроительным регламентам в границах зон охраны объекта культурного наследия регионального значения «Опора индо-европейского телеграфа», 1867 - 1870 годы, расположенного по адресу: Республика Крым, Симферопольский район, сельское поселение Укромновское, с. Укромное, ул. Молодежная, возле дома № 178 (№ п/п 1740-1)

Охранная зона

В границе охранной зоны **запрещается:**

- строительство, установка временных объектов и объектов капитального строительства;
- размещение временных построек (павильонов, навесов), торговых киосков, малых форм, арт-объектов, рекламных конструкций и вывесок, препятствующих либо искажающих благоприятное восприятие объекта культурного наследия;
- размещение рекламных конструкций;
- размещение на территории охранной зоны рекламных щитов, баннеров, вывесок, элементов освещения, препятствующих визуальному восприятию объектов культурного наследия;
- возведение сплошных (глухих) ограждений, нарушающих визуальное восприятие объектов культурного наследия;
- прокладка инженерных коммуникаций (теплотрасс, газопроводов, электрокабелей, линий телефонной связи и др.) наземным и надземным способом;
- порча и существенное изменение видового состава растительности (деревья, кустарники), уничтожение и повреждение почвозащитной растительности;
- рубка деревьев и кустарников, кроме санитарных рубок и рубок ухода;
- загрязнение почв, грунтовых и подземных вод, поверхностных стоков;
- устройство площадок для сбора мусора, захламление и засорение территории любыми видами отходов (техническими, производственными, бытовыми);
- изменение градостроительных (планировочных, типологических, масштабных) характеристик историко-градостроительной и природной среды, ведущее к утрате видовых раскрытий объекта культурного наследия;
- хозяйственная деятельность, нарушающая целостность объекта культурного наследия и создающая угрозу его повреждения, разрушения или уничтожения;
- любое динамическое воздействие на грунты в зоне их взаимодействия с объектом культурного наследия, создающее разрушающие вибрационные нагрузки;
- размещение взрывопожароопасных объектов, объектов с динамическим воздействием.

В границе охранной зоны **разрешается:**

- проведение работ, необходимых для обеспечения сохранности объекта культурного наследия в его историческом окружении, с обязательным сохранением характеристик, составляющих предмет охраны объекта культурного наследия;
- проведение изыскательских, земляных, строительных, мелиоративных и хозяйственных работ, по проектам, имеющим в составе раздел по обеспечению сохранности объекта культурного наследия, согласованный с органом охраны культурного наследия в установленном порядке;
- возведение временных строений и сооружений для проведения ремонтно-реставрационных работ;

- возведение временных строений и сооружений, необходимых для проведения работ по обеспечению пожарной безопасности, защиты от динамических и сейсмических воздействий, не препятствующих визуальному восприятию объекта культурного наследия;
- проведение мероприятий по инженерной защите территорий, с учетом обеспечения сохранности объекта культурного наследия в его историческом и ландшафтном окружении и не создающих угрозу его повреждения, разрушения или уничтожения;
- проведение научных исследований, в том числе, археологических;
- капитальный ремонт и реконструкция покрытия дорог, проездов, тротуаров;
- проведение мероприятий по благоустройству и озеленению территории, размещение малых архитектурных форм, с учетом сохранения визуальных связей объектов культурного наследия, композиционных осей этих объектов, значимых и фрагментарных визуальных раскрытий; восстановление исторических ландшафтов;
- размещение элементов наружного освещения и подсветки, не препятствующих визуальному восприятию объекта культурного наследия;
- капитальный ремонт существующих надземных и подземных инженерных коммуникаций, а также прокладка новых подземных коммуникаций, необходимых для функционирования сохраняемой и проектируемой застройки с последующей рекультивацией нарушенных земель и благоустройством территории;
- установка информационных стендов, направленная на популяризацию объекта культурного наследия;
- хозяйственная деятельность, необходимая для соблюдения требований в сфере охраны окружающей среды, обеспечивающая сохранение качества окружающей среды, необходимого для обеспечения сохранности объекта культурного наследия в его историческом и ландшафтном окружении;
- размещение временных сооружений на период проведения культурно-массовых мероприятий, связанных с популяризацией объекта культурного наследия;