



РЕСПУБЛИКА КРЫМ
МИНИСТЕРСТВО КУЛЬТУРЫ

ПРИКАЗ

от 27.10.2025 года

№ 689-ОКН

г. Симферополь

Об утверждении границ территории, режимов использования земель в границах территории объекта культурного наследия регионального значения «Братская могила мирных жителей – жертв фашистского террора», 1942 год, расположенного по адресу: Республика Крым, Сакский район, сельское поселение Ромашкинское, с. Ромашкино

В соответствии со статьей 3.1 Федерального закона от 25.06.2002 № 73-ФЗ «Об объектах культурного наследия (памятниках истории и культуры) народов Российской Федерации», п.п. 8, 9 «Требований к составлению проектов границ территорий объектов культурного наследия», утверждённых приказом Министерства культуры Российской Федерации от 04.06.2015 № 1745, «Проектом границ территории объекта культурного наследия регионального значения «Братская могила мирных жителей – жертв фашистского террора», 1942 год, расположенного по адресу: Республика Крым, Сакский район, сельское поселение Ромашкинское, с. Ромашкино (№ п/п 1659), разработанным ИП Рудницкий Д.В.,

ПРИКАЗЫВАЮ:

1. Утвердить прилагаемые:

1.1 Границы территории объекта культурного наследия регионального значения «Братская могила мирных жителей – жертв фашистского террора», 1942 год, расположенного по адресу: Республика Крым, Сакский район, сельское поселение Ромашкинское, с. Ромашкино (№ п/п 1659) (приложение 1).

1.2 Режимы использования земель в границах территории объекта культурного наследия регионального значения «Братская могила мирных жителей – жертв фашистского террора», 1942 год, расположенного по адресу: Республика Крым, Сакский район, сельское поселение Ромашкинское, с. Ромашкино (№ п/п 1659) (приложение 2).

2. Департаменту государственной охраны культурного наследия Министерства культуры Республики Крым (Ростенко А.О.) обеспечить:

- размещение информации, утвержденной пунктом 1 настоящего приказа, в едином государственном реестре объектов культурного наследия (памятников истории и культуры) народов Российской Федерации;
- размещение информации, утвержденной пунктом 1 настоящего приказа, в федеральной государственной информационной системе территориального планирования;
- направление информации в орган кадастрового учета для внесения сведений в Единый государственный реестр недвижимости;
- размещение настоящего приказа в информационно-телекоммуникационной сети «Интернет» и направление его копии в администрацию Сакского района Республики Крым для размещения в информационной системе обеспечения градостроительной деятельности.

3. Настоящий приказ вступает в силу с момента его опубликования на официальном сайте Министерства культуры Республики Крым в государственной информационной системе Республики Крым «Портал Правительства Республики Крым» в информационно-телекоммуникационной сети «Интернет».

4. Контроль за исполнением настоящего приказа возложить на заместителя министра - начальника департамента государственной охраны культурного наследия Министерства культуры Республики Крым Ростенко А.О.

Первый заместитель министра



О.В. Бурова

Приложение 1
к приказу Министерства культуры
Республики Крым
от «27» 10 2025 № 681-ОКН

Границы

территории объекта культурного наследия регионального значения «Братская могила мирных жителей – жертв фашистского террора», 1942 год, расположенного по адресу: Республика Крым, Сакский район, сельское поселение Ромашкинское, с. Ромашкино (№ п/п 1659)

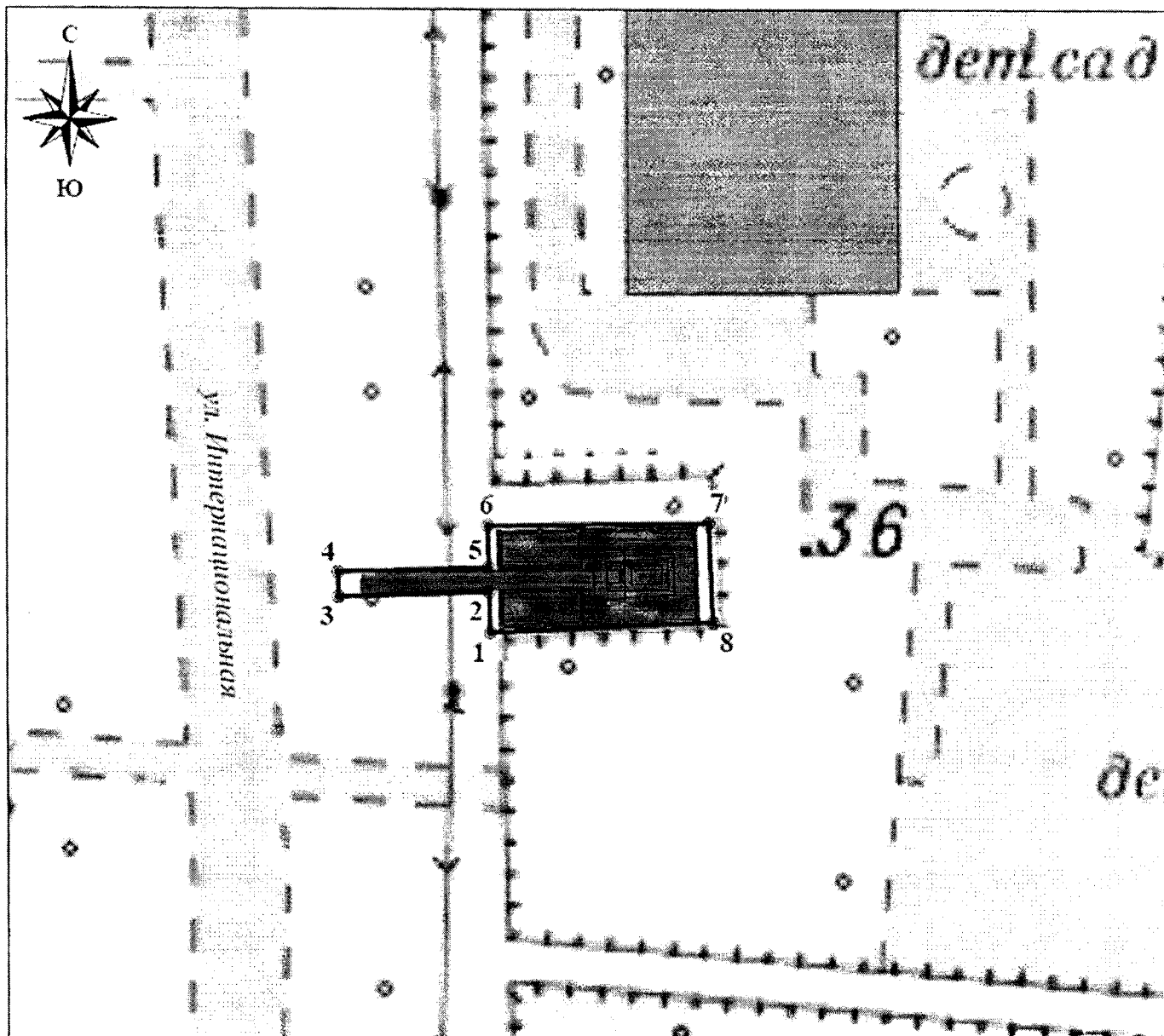
Текстовое описание границ территории

- 1-2 – от точки 1, расположенной на юго-западном углу земельного участка с кад. №90:11:180101:3172, в северном направлении вдоль участка до точки 2 на углу участка (расстояние 1-2 = 3,06 м)
- 2-3 – от точки 2 в западном направлении вдоль границы участка с кад. №90:11:180101:3172 то точки 3 на углу участка (расстояние 2-3 = 11,31 м)
- 3-4 – от точки 3 в северном направлении вдоль границы участка с кад. №90:11:180101:3172 то точки 4 на углу участка (расстояние 3-4 = 1,73 м)
- 4-5 – от точки 4 в восточном направлении вдоль границы участка с кад. №90:11:180101:3172 то точки 5 на углу участка (расстояние 4-5 = 11,37 м)
- 5-6 – от точки 5 в северном направлении вдоль границы участка с кад. №90:11:180101:3172 то точки 6 на углу участка (расстояние 5-6 = 3,11 м)
- 6-7 – от точки 6 в восточном направлении вдоль границы участка с кад. №90:11:180101:3172 то точки 7 на углу участка (расстояние 6-7 = 16,59 м)
- 7-8 – от точки 7 в южном направлении вдоль границы участка с кад. №90:11:180101:3172 то точки 8 на углу участка (расстояние 7-8 = 7,33 м)
- 8-1 – от точки 8 в западном направлении вдоль границы участка с кад. №90:11:180101:3172 в исходную точку 1 на углу участка (расстояние 8-1 = 16,79 м)



Перечень координат характерных поворотных точек границ территории

Обозначение границ территории объекта культурного наследия: ТОКН		
Обозначение (номер) характерной точки	Координаты характерных точек в местной системе координат СК-63 (зона №4)	
	X	Y
1	5004529.39	4359443.45
2	5004532.45	4359443.37
3	5004531.92	4359432.07
4	5004533.65	4359431.97
5	5004534.18	4359443.33
6	5004537.29	4359443.26
7	5004537.66	4359459.85
8	5004530.34	4359460.21
1	5004529.39	4359443.45

Схема границ территории



УСЛОВНЫЕ ОБОЗНАЧЕНИЯ

-  Объект культурного наследия регионального значения
«Братская могила мирных жителей - жертв фашистского террора»
-  Границы территории объекта культурного наследия
- 1 Характерная поворотная точка и ее номер

Приложение 2

к приказу Министерства культуры

Республики Крым

от «27» 10 2025 № 609-ОМН

Режимы

использования земель в границах территории объекта культурного наследия регионального значения «Братская могила мирных жителей – жертв фашистского террора», 1942 год, расположенного по адресу: Республика Крым, Сакский район, сельское поселение Ромашкинское, с. Ромашкино (№ п/п 1659)

В границах территории запрещается:

- снос объекта культурного наследия и его элементов;
- строительство новых объектов капитального строительства;
- размещение некапитальных сооружений;
- проведение землеустроительных, земляных, строительных, мелиоративных, хозяйственных и иных работ, не связанных с сохранением памятника и его территории;
- хозяйственная деятельность, ведущая к разрушению, искажению внешнего облика объекта культурного наследия, нарушающая его целостность и создающая угрозу его повреждения, разрушения или уничтожения;
- прокладка инженерных коммуникаций надземным или наземным способом;
- прокладка инженерных коммуникаций подземным способом, не связанных с обеспечением функционирования объекта культурного наследия;
- создание разрушающих вибрационных нагрузок динамическим воздействием на грунты в зоне их взаимодействия с объектом культурного наследия;
- засорение территории объекта культурного наследия бытовыми отходами любого вида и форм.

В границах территории разрешается:

- проведение работ по сохранению объекта культурного наследия и его территории (реставрация, ремонт, консервация, воссоздание (в случае утраты) в порядке, предусмотренном законодательством Российской Федерации, а также регенерации историко-градостроительной и природной среды объекта культурного наследия по согласованию с уполномоченным органом в области охраны объектов культурного наследия;
- проведение в установленном порядке археологических (полевых) работ;
- хозяйственная деятельность, осуществляемая при проведении работ по сохранению объекта культурного наследия и не создающая угрозы повреждения, разрушения или уничтожения памятника, не нарушающая целостности объекта культурного наследия и его территории по согласованию с уполномоченным органом в области охраны объектов культурного наследия;
- проведение работ по озеленению и благоустройству территории;
- обеспечение доступа к объекту культурного наследия;
- обеспечение мер пожарной безопасности.